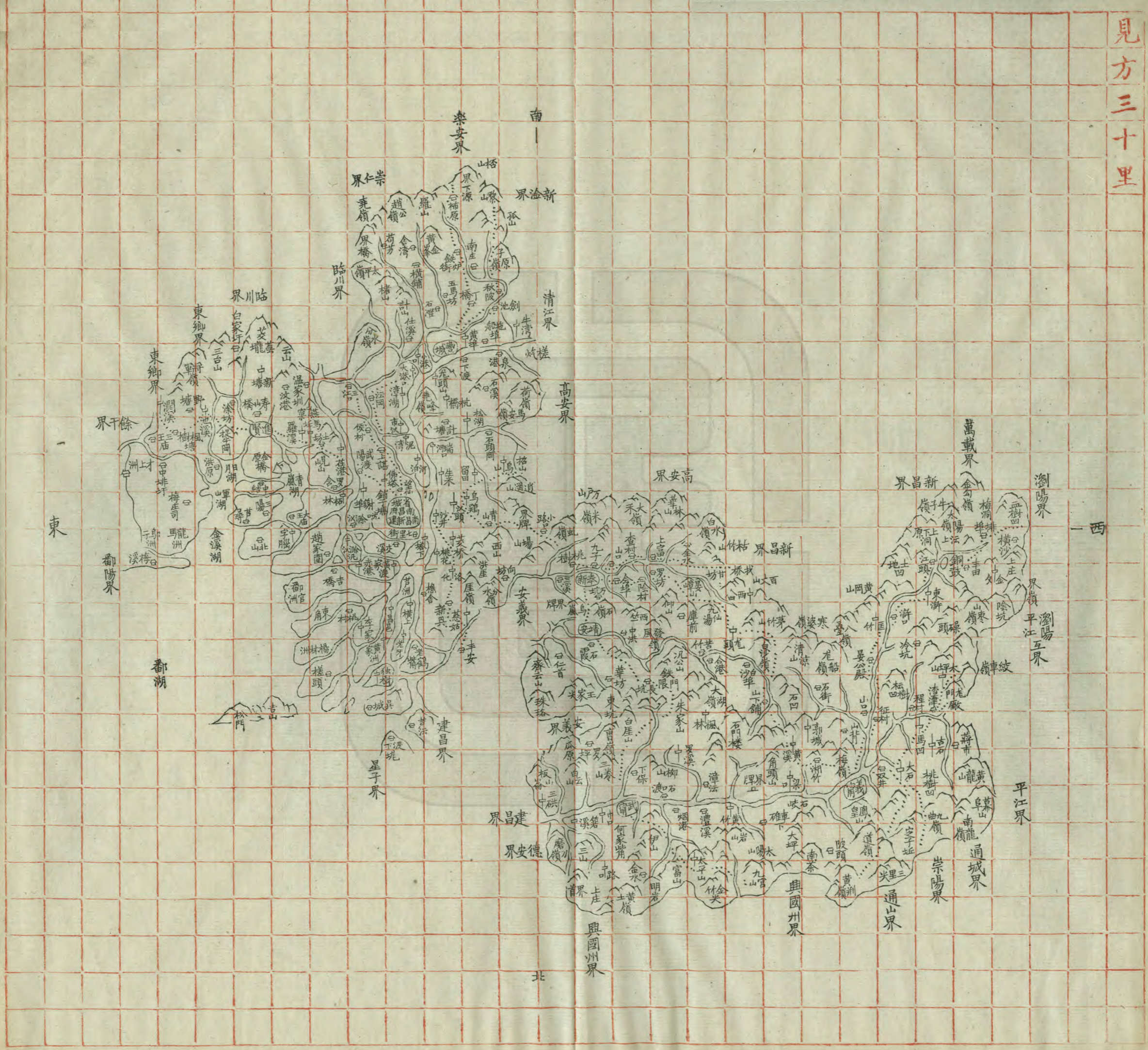



見方三十里



南昌府圖



南昌府全屬郡縣輿地圖說



一南昌府附江西省城制詳會城圖說

一南昌府分防各屬城守馬步官兵及各水旱汛兵數目均詳南昌新建及外五縣一州圖說

一南昌府轄州一縣七除南昌新建附郭外自南昌東至荏港

六十里交進賢縣界又六十里至進賢縣自新建西至界牌

舖七十五里交奉新縣界又四十里至奉新縣又自奉新縣

西行迤北二十里至烏嵐舖交靖安縣界又二十里至靖安

縣又自南昌南至大港口一百里交豐城縣界又三十里至

豐城縣又自靖安西北行一百五里至朱家山交武甯縣界

又九十里至武甯縣又自奉新西北行一百二十五里至茅

竹山交義甯州界又一百十五里至義甯州是爲本府分至

南昌府圖說卷一

各屬州縣之界

一府東路自南昌出進賢門東南行一百二十里至進賢縣又

自縣直東行八十里至潤溪與饒州府餘干縣交界計自省

城至潤溪共二百里爲府境東至鄰郡之止界

按府志作東二百四十里至餘干省志據之其實水陸

皆無此數也若大清一統志作一百四十里似據水路

之康山而言今經履勘又以驛路參較實止二百里至省

城東至之路在南昌之東者皆迤南在新建之東者皆迤

北此路出南昌之南門本係東南行惟過進賢至潤溪始

爲直東之路故今以東路爲正若自新建界至餘干之康

山則又水路而迤北者詳下東北路

一府西路自新建出章江門過渡西行一百十五里至奉新縣

又自奉新西行一百二十五里至我橋與瑞州府新昌縣交界計自省城至我橋共二百四十里爲府境西至鄰郡之止界

按奉新直府之西而自奉新西行其地北者入甯州界迤南者入新昌界今按圖方位一以省治爲主則新昌正府境西至之止界也惟府志作西四百九十里至湖南平江縣界不知平江交界之處在甯州之西路而稍南若以省治言之則甯州實府之西北其爲斜長之數明矣檢一統志作西至瑞州府新昌界二百四十里今從之

一府南路自南昌出廣潤門南行一百三十里至豐城縣又自縣治南行一百十里至界下源卽丁家山與撫州府樂安縣交界計自省城至界下源共二百四十里又自豐城縣

南昌府圖說卷一

一之二

治南行稍東九十里至趙公嶺與撫州府崇仁縣交界計自省城至趙公嶺共二百二十里以上二路皆爲府境南至鄰郡之止界

按樂安直豐城之南而崇仁稍東故縣志分崇仁爲東南路今據省治言之則東南界已迤入東鄉一路又崇仁樂安犬牙交錯遠近不等故均列之南路若府志據臨江府清江縣界爲南路按圖方位已迤入西境矣惟一統志作南至樂安縣界二百三十里今從之並增入崇仁一路一府北路自新建水路北行一百八十五里至蘆潭渡與南康府建昌縣交界爲府境北至鄰郡之止界

按新建自章江門過渡八十里至豐安交建昌界此陸路也若由水路則過吳城五里方入建昌界俗以爲吳城之

後河者是也水道紆曲既非陸路之比且自省至吳城若
由陸路行走亦無一百八十里之遠詳新建圖說中今据府境交
界之盡處言之故仍以水路爲正

一府東南路自南昌東南行九十里至三江口與撫州府臨川
縣交界 又自南昌東南行一百二十里至進賢縣又自縣
治出東門東南行六十里至野塘與撫州府東鄉縣交界計
自省城至野塘共一百八十里以上二路皆爲府境東南至
鄰郡之止界

按府志以撫州之樂安爲東南路今按圖方位樂安正直
省治之南惟南路迤東者爲東鄉舊志不載今增入又府
縣志所載至野塘里數多寡不符今以履勘得實者爲定率
一府西北路自新建西行一百十五里至奉新縣又自縣治西

南昌府圖說

卷一

一之三

北行二百四十里至義甯州又自州治西北行一百四十三
里至苦竹嶺與湖北通城縣交界計自省城至苦竹嶺共四
百九十八里 又自甯州治西北行一百五十一里至大湖
山與湖北崇陽縣交界計自省城至大湖山共五百六里
又自義甯州治迤北行一百四十六里至黃荆嶺與湖北通
山縣交界計自省城至黃荆嶺共五百一里以上三路皆爲
府境西北至鄰省之止界

按府志言西北五百里至湖北興國州通山縣界殊多里
漏今逐條增入武甯義甯遠近里數上嶺下嶺與水路之
紆曲相等圖中不能按格計路須檢說參看

又自義甯州西行一百六十里至絞車嶺與湖南平江縣交
界計自省城至絞車嶺共五百十五里 又自義甯州西行

迤南二百十六里至血樹凹與湖南瀏陽縣交界計自省城至血樹凹共五百七十一里以上二路爲府境西北至義甯又由義甯西南至鄰省之止界

按甯州之西其迤北者皆入楚北界迤南者皆入楚南界然以省治言之則甯州確在府之西北舊志恐言南則與省治背言北則與湖北混故但以爲西路而不知其改隅爲正東西之廣相去懸殊今一以省治爲主故同人之西北路而另列之

又自新建西行過奉新靖安共三百五十里至武甯縣又自縣治出西門西北行一百五里至九宮山與湖北興國州交界計自省城至九宮山共四百五十五里亦爲府境西北至鄰省之止界

南昌府圖說

卷一

一之四

按此路先由西行後由西北行以武甯確在省治之西北故並入之西北路而另列之

又自新建西北行五十五里至分水廟與南康府安義縣交界爲府境西北至鄰郡之止界

按奉新在新建之西而自奉新迤北皆與安義連界然按圖方位安義以西皆奉新靖安界安義以東則入南康之建昌界又折而北則星子界也故以此爲西北之止界

一府西南路由新建西南行六十五里至招山舖與瑞州府高安縣交界爲府境西南至鄰郡之止界

又由南昌南行一百三十里至豐城縣又自縣治出西門西行七十里至槎嵐與臨江府清江縣交界計自省城至槎嵐共二百里 又由豐城西南行一百里至黎山與臨江府新

淦縣交界計自省城至黎山共二百三十里以上二路亦爲府境西南至鄰郡之止界

按府志南至之路但列清江而遺新淦且豐城在府治之南清江又確在豐城之西應與新淦同列之西南路者爲準

一府東北路自新建水路東北行二百二十里渚溪與南康府星子縣交界 又自陸路北行八十里至豐安與南康府建昌縣交界 又自新建水路東北行一百三十里至康山卽鄱陽湖與饒州府之餘干鄱陽交界以上三路皆爲府境東北至鄰郡之止界

按舊志以渚溪爲北路康山爲東路又以建昌之豐安爲西北路辨見新建圖說中今一以省治爲主同人之東北

南昌府圖說

卷一

一之五

路至建昌之陸路過渡西行不過八十里便交南康界過此仍向東北行亦同人之東北路而以水路至星子爲府境盡處

一南昌所轄各州縣與鄰省鄰郡交界之處遠近不等互詳各州縣圖說中

一府治廣袤東至饒州府餘干縣界二百里西至瑞州府新昌縣界二百四十里計廣四百四十里南至撫州府樂安縣界二百四十里北水路至南康府建昌縣界一百八十五里計袤四百二十五里東南至撫州府東鄉縣界一百八十里西北至湖北通城及湖南平江界共約五百餘里計斜長六百八十餘里西南至臨江府新淦縣界二百三十里東北水路至南康星子縣界二百二十里計斜長四百五十里

按南昌廣袤之數省志所据者南昌府志而志言東西之距至七百三十里之廣乃斜長之隅數非正方也蓋南昌之廣雖在北路而下游則在北者無不兼東上游則在北者無不兼西東北之界不過本省而西北之界直接兩湖故西北一路尤廣然皆就斜長計之耳若府治正東之界不過至進賢餘干而止正西之界不過至奉新新昌而止然其中犬牙相錯尙有迤南迤北之殊何況江入東流湖限南北省會居其間必無長濶相和之理故卽以通省而論其幅員之廣亦大半成長狹之形而所定四至不過截長補短舉其近者言之耳今履勘南昌全境若如舊志以湖南平江爲西至之界則是東西相距已跨通省之大半推其致誤之由則因義甯交界錯居楚之南北而界湖南

南昌府圖說

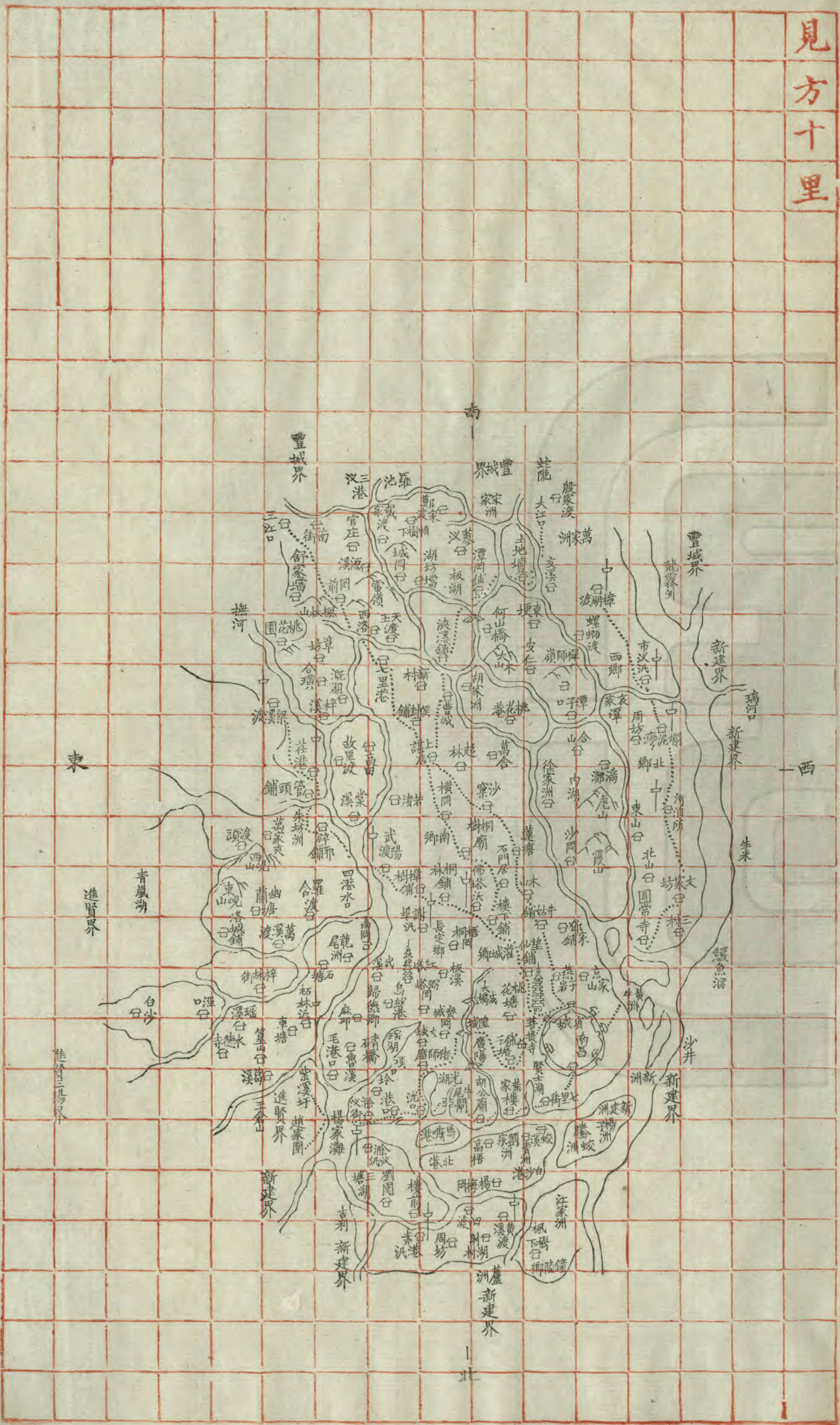
卷一

一之六

者不可以言北對省會者不可以言南故但以西路該之不知湖南之界雖在義甯之西較湖北之界稍南而以省治言之則義甯固府之西北則平江之界仍當以省治爲主今履勘參稽仍遵 大清一統志以西至新昌爲廣數雖非府界之盡處而實西至之盡處也至南北之袤省志府志大畧相同今以履勘得實者爲里數之定率庶幾遠近之差不至同於扣槃捫燭云

見方十里

南昌縣圖



南昌府南昌縣輿地圖說

一縣附省郛城制詳會城圖說

一省城凡七門南進賢又南惠民東南順化西南廣潤皆隸南昌

一縣額設分防南昌縣汛把總外委各一員汛兵三十名除調

省防城兵十五名餘十五名分防水旱汛六處詳圖

一縣額設分防市汛把總一員汛兵四十五名除調省防兵

二十三名餘二十二名分防水汛七處詳圖

一縣東路出順化門由菩提寺五里至舖子塘又八里至隍城

橋又十里至猪師廟又七里至沈口又十里至滁溪又五里

至楊家灘自此分路北行十里與新建縣之趙家圍交界計

五十五里

南昌縣圖說 卷一

二之一

又自楊家灘迤南行十里與進賢縣之梓溪圩交界亦五十

五里

又出德勝門北行七里至七里街又東行八里至葉家樓又

五里至胡公廟又五里至牛尾閣又五里至沈口與上路同

抵新建之趙家圍及進賢之梓溪圩界為小路

按省志以至趙家圍為東北路至紫溪圩為東路其實按

圖方位惟自省至滁溪為正東之路若趙家圍則稍迤北

梓溪圩則稍迤南其他如毛港口柘林汛等處雖在正東

與進賢縣交界然皆係濱臨水際屈曲紆迴實無一定里

數故省志但以梓溪圩為東陸大路者得之若縣志及府

志以八十里進賢鷹山為東路則相去太遠今經履勘鷹

山進賢縣志在進賢青嵐湖之東距進賢縣治僅二十里

山作英山

又自英山西過青嵐湖二十里始入南昌界則南昌交界亦僅至青嵐湖而止不得越湖二十里始與進賢縣連界也縣志之誤蓋欲牽合省志廣八十里之說不知省志乃係總計水陸兩路舉其盡者言之東盡白沙湖七十里西自章江十里若專據陸路則東至僅五十五里也

一縣西抵大江出章江門過渡凡十里與新建縣之沙井交界

一縣南陸路出進賢門十里至燕子岩又十里至朱姑舖又四

里至木山又十里至蓮塘又八里至沙窠舖又十二里至上

謹店又八里至曹城又八里至浹岡舖自此分路迤西南行

十二里至潭溪舖又十八里至大江口自省至此一百里與

豐城縣交界又至豐城縣治三十里

又出廣潤門過渡十里至圓常寺又十里至文坊又十五里

南昌縣圖說

卷一

二之二

至河泊所又十五里至爛泥灣又十里至市汊又二十里至

樟湖渡共八十里亦交豐城縣界

一縣北路出德勝門七里至七里街臨河

一縣東南陸路出進賢門十里至望仙舖又十里至樓厦舖又

十里至石門居又七里至桐樹廟又五里至橫岡又十二里

至上謹店又五里至侯村舖又六里至七里港又十里至岡

前墟又十五里至三江口自省至此共九十里亦與豐城縣

縣交界

又由望仙舖十二里至佛塔汎又十里至桐林舖又十里至

武陽渡過渡東行十里至辟邪舖又十里至在港汎汎之東為管頭舖與

進賢縣土坊舖交界又至進賢縣治六十里

又由武陽渡過渡東行三十里至漸嶺亦交進賢縣界

一縣北水路自章江門東北行十里至蛟溪又十里至白沙港
又十里至黃溪渡自此分河北行由楓樹下十里至蘆洲共
四十里與新建交界

一縣東北水路自距城十里之蛟溪又五里至劉家洲又五里
至高梧又十三里至北港又七里至滁溪又五里至楊家灘
自此分河北行十里與新建之趙家圍交界又南行折而東
十五里與進賢之八字腦交界

又由黃溪渡七里至泗溪渡又八里至赤港汛又十五里迤
北至下赤港吉利村亦交新建縣界

按自下赤港東行卽至餘干縣康山之路迤南至灌子口
卽至餘干瑞洪之路詳新建圖中

一縣西北水路自章江下行至楊子洲與新建交界

南昌縣圖說

卷一

二之三

一縣南水路自廣潤門外之柴巷口南行三十里至生米汛與
新建交界

一縣西南水路自距縣三十里之生米汛西南行三十里至市
汶本邑界又西至瑞河口與新建交界

一縣東河水路自章江東行七十里至進賢縣界之八字腦自
此折向南行迤西二十里至柘林汛又十五里至龍尾洲又
十里至謝埠又十里至武陽渡又迤東南行二十里至荏港
又十五里至梁家渡與撫州府之臨川縣交界

按此卽省志所謂自章江渡往下一百五十里至梁家渡
與臨川縣交界者是也蓋自省至撫河中隔旱道三十里
由謝埠登舟則至梁家渡不過四十餘里若徑由大河舟
行則中歷南昌新建進賢界至八字腦折向西南行共一

百十餘里始與謝埠至梁家渡之路合今並列之

一縣東至進賢界之白沙湖七十里西至新建界之沙井十里

計廣八十里

廣袤之數須舉其盡者言之若上文所指東至梓溪圩五十五里僅據陸路交界爲言而自梓溪圩以南仍多犬牙交錯之地直至白沙湖始爲止境故今據爲率以符舊志八十里之說

南至豐城界之大江口一百里北至新建界之蘆洲四十里計袤一百四十里東南至豐城界之三江口九十里西北至新建界之楊子洲十里計斜長一百里西南至新建界之瑞河口六十里東北至進賢界之八字腦七十里計斜長一百三十里

一南昌自析爲新建而本邑所轄之境皆在省城之東南西山本名南昌山自宋初析縣西十四鄉置新建縣而西山遂改屬新建自此以外皆平原曠衍之區惟東南之漸嶺與進賢

南昌縣圖說

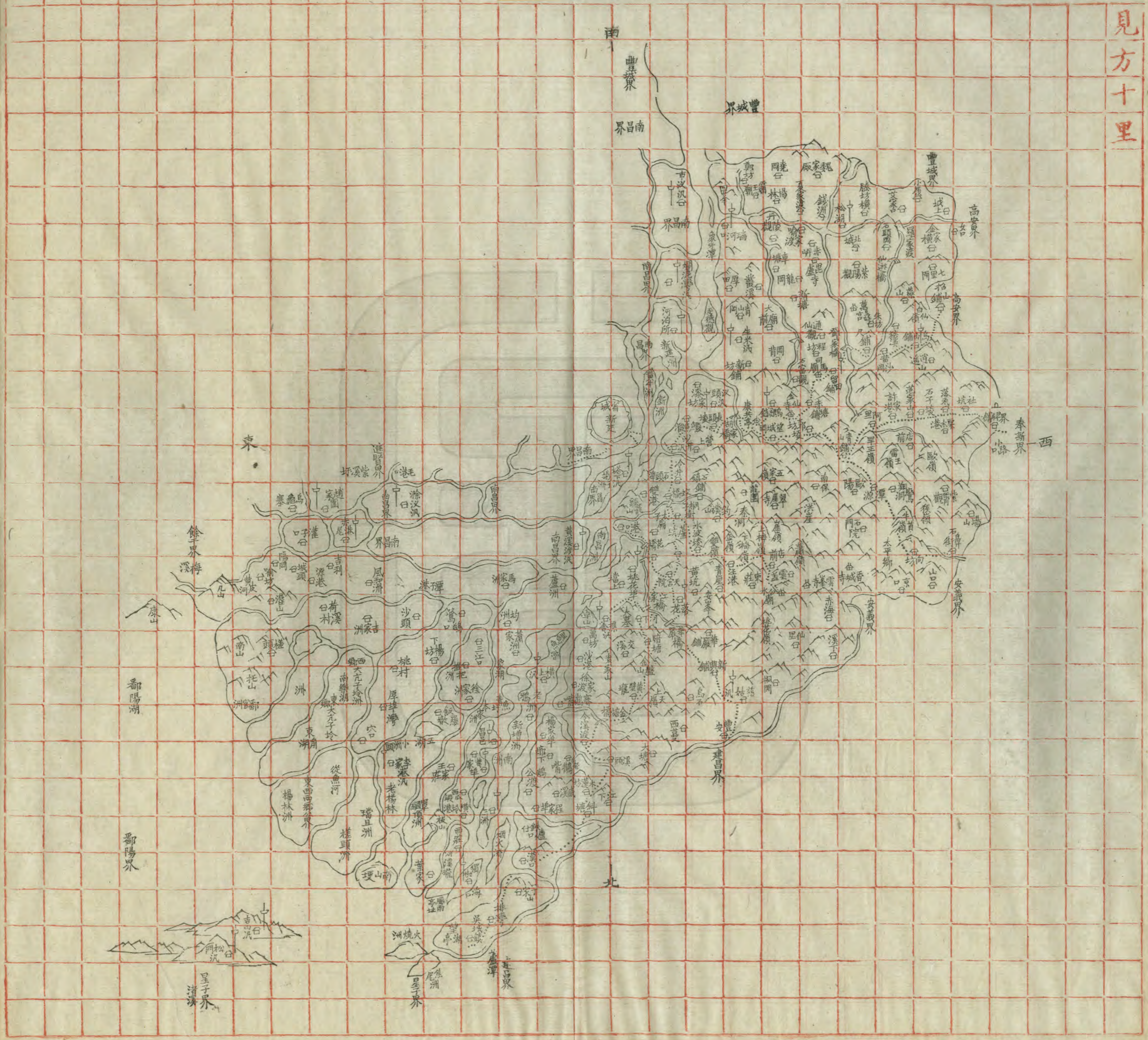
卷一

二之四

連界高三十丈周迴數十里較爲延袤然亦非險要之所在也惟水則東西兩大河襟帶左右西河之水發源於章貢經虔吉臨會合諸河之水北行歷豐城抵大港口入南昌境達於豫章江又自江之揚子洲與新建分界沿洲東北行十里至蛟溪分大河小河大河之水行三十餘里入新建界分而東行又四十餘里至赤港入新建界小河之水由蛟溪東行滙賢士湖牛尾閘沈口諸港汶之水凡四十餘里與大河合東行則楊家灘入進賢界北行則吉利入新建界東北行則趙家圍亦入新建界凡西河之水經流入東北而南昌所轄之境盡於此矣若東河之水則發源於盱江由建入撫俗名撫河者是也北流數百里至箭江繞中洲之左二十里入臨川界又折而西十里入進賢界又北流十里至梁溪渡乃入

南昌界自梁溪渡西行出中洲斷十五里至荏港又會辟邪
四港之水北流二十里至武陽渡又十五里至謝埠水分爲
二一由東迤北行五十里至八字腦入進賢界一由北至毛
港口交進賢界迤東行四十五里至八字腦與大河合惟東
河至省城之水路至謝埠而止必須遶八字腦屈曲而行又
八十餘里始達省城故至撫建之水路多自省陸行三十里
至謝埠登舟則近矣以上皆東西兩大河水勢之大概也此
外又有三江口之水歷豐城臨川進賢界其間枝溪叢港綺
交脉注不可勝紀具詳南昌縣志

見方十里



新建縣圖



南昌府新建縣輿地圖說

一新建縣在省垣部城制詳會城圖說

一省城凡七門東永和西章江北德勝皆隸新建

一縣額設分防新建縣汛把總一員外委一員汛兵四十名現調省城防兵二十名餘二十名分防早汛八處詳圖每汛兵

二名三名不等

一縣額設分防吳城汛千總一員汛兵一百名現調省防城兵五十名餘五十名存本汛兵十四名外撥防水汛十七處詳圖

每汛兵二名三名不等

一縣東至康山東北至吳城又北至星子之渚溪皆以水路為通衢即有陸路亦必冬晴水涸沿岸行走遇水過渡均非驛站所由今逐條詳列以備稽攷大抵港汊紛歧無異山徑參

新建縣圖說

卷一

三之一

錯江湖險要操防所繫故以水路居前陸路次之

一縣東北水路出章江門舟行沿新洲鳳皇洲一帶迤東北

行十里至楊子洲又二里為洲之分港港以東為南昌界港

以西為洲之西河石頭津入新建界自此沿西河北行二里

至雙港口又四里至窑尾山又二里至雞籠山又四里港口

又六里至龍王潭又十里至桃花埠汛又六里至邊家洲

之東為蘆洲自此東西並入新建界北行十四里至樵舍汛

又五里至萬坊又五里東蕭家洲中鯉魚洲西沙港口自此

分為兩河又十里中上橫即東象湖西徐家渡又十里中

橫又十里中老鴉嘴以上三十里所謂東木家洲西賽鶴

嘴又十五里中新增洲西楊家埠又五里東昌邑汛又十里

中南洲東王家庄西老鶴嘴又五里中猴子腦東西瓜墩西

鴻公渡又五里中三洲東王家埭西程家埠又五里中三洲

東橫坵港又十里三洲尾自上鯉魚洲分河至此合水西鐵

爐口東洲外板山又八里中煙火洲東西庄西漢口即又十

里東河溪壠中獨樹汛西丁家山又五里東風雨亭址西海

口又三里至吳城鎮又自吳城東北行十里至吉山汛過湖

即松門山又北行三十里至渚溪自省至渚溪水路共二百

二十有餘里與南康府星子縣交界又至星子縣治水路五

十里又自吳城望湖亭下沿湖北行至焦尾洲亦交星子

界距省約二百里省志作一百六十五里水路實不止此

又自吳城分河西行五里至蘆潭渡口與南康府建昌縣交

界又至建昌縣治八十里

按此据省志乃新建與建昌水路交界之處即吳城後河

新建縣圖說卷一

直達武甯之水路

一自省至吳城陸路出章江門過渡二十里至雞籠山又五里

至港口又五里至花橋頭又五里至天宮院又十里至江家

橋又三里至河下又五里至暗塘又三里至金盤山又五里

至黃壁壠又十里至金塘橋又八里至溪頭又三里至烏歸

洲又十二里至斜塘又十五里至漢口又十五里至排灣又

五里至吳城共一百三十里為小路

又自省至樵舍陸路由距省四十五里之江家橋分路北行

十五里至樵舍汛共六十里

按以上二路冬晴水涸土人沿岸行走或半舟半陸均可

抵吳城樵舍等處皆小路也今並列之再勘得至樵舍之

陸路由建昌驛路行走則自距省四十里之樂化此路詳下北路

分路北行十里亦抵江家橋為小路

一東水路出德勝門舟行三十里至黃溪渡又三十里至赤港尾

以上皆南昌界自此過河至吉利入本縣界池東行十里至城頭

又十里至喻坊又三里至黃皮河又二十里至梅溪過湖東

行三十里至康山自省水路至此其一百三十三里與饒州

府餘干縣交界又至餘干縣治七十里

按省志縣志俱云東至康山交餘干界今履勘喻坊黃皮

河之東為几山自几山至梅溪已入餘干界此但据其盡

處言之耳此路亦係迤東北行惟以平行線測之康山直

省之東又自此過湖入鄱陽界自昔皆稱湖東故依舊志

列之東路者為正

又東水陸兩路出德勝門沿南昌界東北行四十里至滁溪

新建縣圖說

卷一

又五里至楊家灘以上細路詳南昌圖說中自楊家灘北行七里至趙家圍

界沿圍東行二十餘里至烏龜寨又十五里至梅溪又十五

里至康山亦交餘干界

按此路至趙家圍南昌界東北行均有沿岸過渡之陸路

與水路畧同若自梅溪至康山則水路也今並列之

又自楊家灘東行七里交進賢縣梓溪圩界自烏龜寨東行

二十里交餘干縣瑞洪界

按楊家灘為南昌新建進賢三縣交界之處詳南昌圖說

中自烏龜寨至瑞洪自瑞洪至餘干亦水陸兼通之路故

並列之

一南水路由南昌界出廣潤門舟行三十里至生米汛入又由

南昌界行三十餘里至瑞河口入又迤西行三十里至松湖

與本府豐城縣交界又至豐城縣治五十里

一西南水路由距省九十里之松湖池西南行二十里至羅家

渡與瑞州府高安縣交界又至高安縣治五十里

按二路先向南行後池西行與東路東北路畧同惟豐城直省之南故列之南路

一南陸路至豐城均須由南昌界詳南昌圖說中

一北陸路自章江門過渡至沙井北行池西十里至石頭口

井又十里至菱橋又十里至蘆坑又十里至樂化又十里至

華嚴舖又十里至新興舖又十里至慈姑舖又十里至豐安

汛自省至此共八十里與南康府建昌縣交界又至建昌縣治四十里

按此為驛站大路自建昌至德安至德化之通遠驛為入

新建縣圖說

卷一

三之四

京通衢舊志列之西北路今勘得此路北多西少且至南康九江仍向東北行當以北路為正凡驛路皆有一定按站交遞恐水路阻隔不得不紆道而行如自省至星子則必由建昌德安取道至餘干則必由南昌進賢取道至安義則必由建昌取道皆是也

一西陸大路由章江門過渡至沙井又五里至鱖魚溜自此西

行五里塘頭埭又二里至胡家橋自此分路池西北行分而西南

者為至高安之路八里至望城岡又十里至鄱坊埭又十里至青山

又十里至阿里又五里至許家巷又五里至范家山又二里

至石子埕又八里至落瓦又五里至社坑舖自省至此共七

十五里與本府奉新縣之界牌舖交界自界牌至奉新縣治

四十里

按此爲至奉新之驛路省志作自青山往西南三十五里至界牌舖今履勘青山去省四十里合之正七十五里之數界牌舖今無界石詢之士人去社坑不過五里

又自距沙井四十里之青山分路迤北行十里至潭源舖又

十五里過牛首上下嶺至向坊志又十里至石鼻街與奉

新安義交界爲小路

按石鼻街屬本邑轄街口有亭亭旁有橋地名梧子口橋

以東爲新建界橋以西爲奉新界又石鼻街心有小橋兩

道橋南爲新建界橋北爲安義界是爲三縣交錯之地

又按省志以青山往西南行爲界牌舖乃對分路之石鼻

街言之蓋石鼻街在社坑之北也若以省志言則西南陸

路爲瑞州高安界若奉新界牌舖之路省志屬之東南則

新建縣圖說卷一

于新建爲西北明矣但此路西多北少須自社坑北行至

石鼻始直西北之路石鼻又交安義界安義在省之西北

可證也李氏輿地圖畧云西北奉新靖安武甯義甯雖統

四州縣言之然奉新不得爲省之南路又可證也惟一統

志言奉新在府西北一百二十里今從之

一西南陸大路自沙井同上路十二里至胡家橋分路西南行

五里至康共亭又三里至烏雞舖又五里至金仙寺又五里

至赤塘舖又八里至司馬廟又二里至留田舖又八里至鄧

家橋又二里至八尺舖又八里至黃沙岡又七里至烏山舖

自省至此六十五里與瑞州府高安縣之招山舖交界自招

山至高安縣治四十里

按招山去烏山十里係高安轄有界石在此縣志圖中作

七十里而疆域門則云一百二十里此自省至瑞州府治之里數非招山交界之里數也今履勘烏山至招山十里一西北陸路自沙井迤西北行十五里至菱橋上北路又二里至桐子樹又八里至水波垠又五里至汪家港又十里至下梅嶺又五里至上梅嶺又五里至店前又五里至分水自省至此五十五里與南康府安義縣交界又至安義縣治四十五里按省志以此爲西南小陸路自胡家橋分路口往西五十里至分水廟交安義界今勘得由胡家橋至安義路亦相同但胡家橋已去沙井十二里再加五十七里則近七十里今履勘實無此數又安義直省之西北云西南者亦誤也再檢省志記安義疆域云東五十里至石鼻鋪與新建交界今按石鼻爲自省至奉新之小路亦即自省至安

新建縣圖說 卷一

義之小路詳上西陸路條下石鼻新建所轄今日驗分水廟有額曰分界殿嘉慶丁巳年新邑重修詢之寺僧則云舊分水廟本屬安義後以構訟斷歸新建遷廟於此舊志但屬之安義界中未詳攷也

又按此非驛路故省志以爲小陸路今查勘自省至安義之驛路應由建昌接遞自省至建昌縣治一百二十里自建昌至安義縣治八十里其二百里如有緊要公文則由距省四十里之樂化分路北行三十里至仙里熊姓又折向西行十里至溪下入建昌界由溪下至安義四十里共一百二十里爲自省至安義之驛路省志縣志俱不載今

增入

一縣東至餘干康山界一百三十里西至奉新界牌界八十里

按縣志既以東至康山為東路之止界而廣袤之數則又云東至進賢北山界八十里未免自相矛盾遠近不符今東路以康山為正核之舊志多二十餘里志言東至康山一百十里以湖水夏冬漲落不一舟行里數遂無一定若進賢之北山距交界已遠且計廣二百十里南至豐城松湖界九十里亦非正東止界也

志以至魏家厥九十里為豐城界今履勘又詢之土人實不知魏家厥在何處惟距省九十里之松湖街雖稱迤西而新建縣之南路皆在南昌縣界今第從其盡處者言之耳

北至建昌豐安界八十里縣志以新建無正南之路第以北至星子之新河口一百八十里為袤而前卷圖中又以二百餘里至星子之渚溪當正北之路亦屬矛盾今仍据省志以八十里至豐安界計袤一百七十里為北路若渚溪實在東北未便牽合也

東南均係南昌界西北至安義分水廟界五十五里計斜長五十五里西南至高安招山界六十五里縣志誤作一百二十里辨見上東北至星子渚溪界二百二十里計斜長二百八十五里縣志以東北至鄱陽石塔湖三百六十里距交界遠矣

一新建為南昌析置之縣而所轄之境獨侈於東北東自章江

新建縣圖說

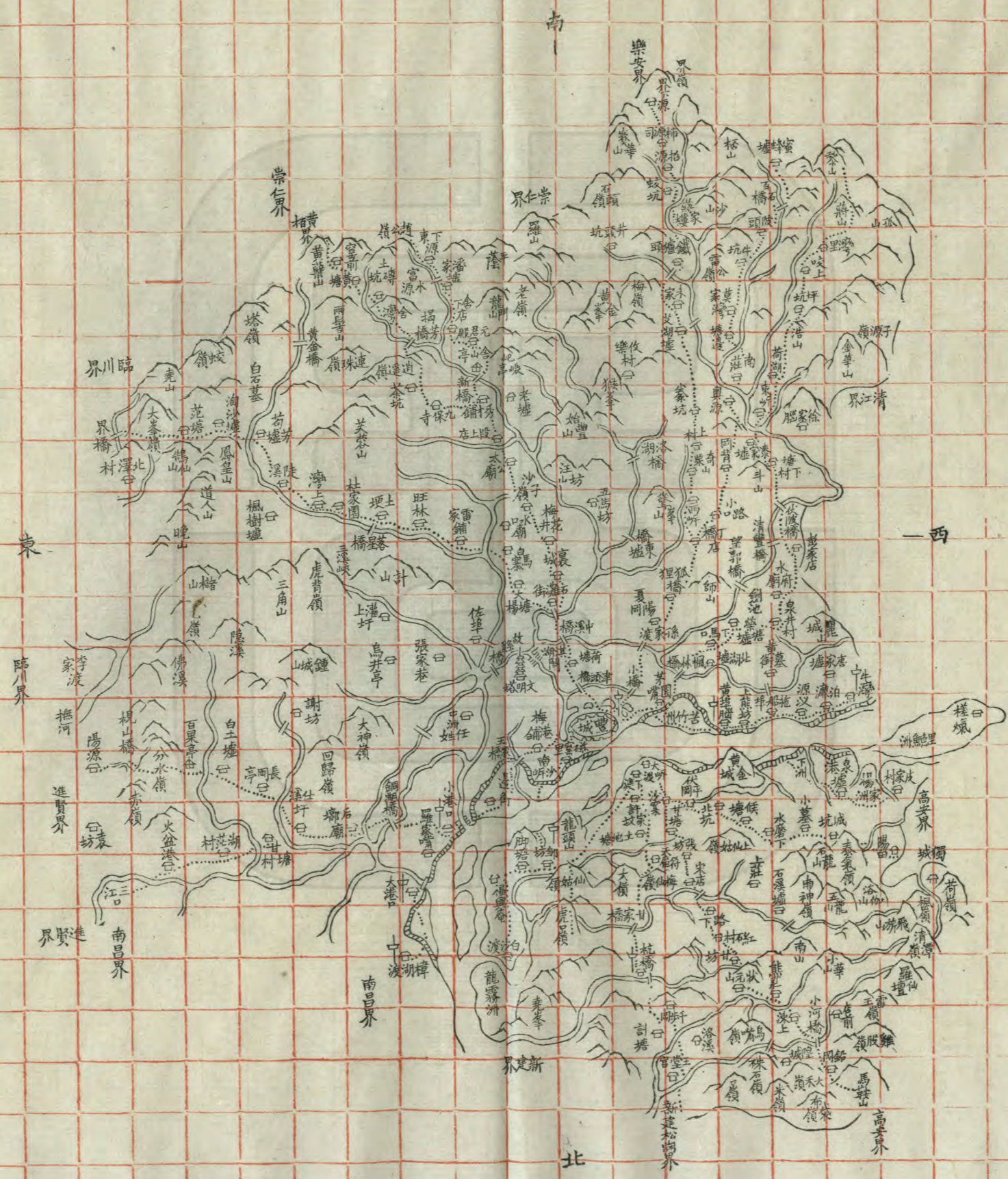
卷一

東行一百數十里入饒州之餘干鄱陽等界北行二百數十里入南康星子界跨東西鄱陽湖為章江之下游若自章江上游則東南一帶之洲地皆與犬牙相錯又渡江而西則西與奉新連界西北與建昌安義連界西南與豐城高安連界故其幅員之廣倍於南昌者其形勢大半在水而不在陸也


西山在省會之西自宋時析西路置新建而山遂專之其地上接筠陽下連匡嶽東限章水西帶馮川凡跨數縣之地自古形勝之區此為最著其他則東北之山皆阻於水惟西路之迤山而南迤山而北者重巒疊嶂與西山相首尾亦扼吭拊背之資也若水則上游所受源遠流長支分派別而其大綱在東西兩河並詳南昌圖說中西受贛河之水歷豐城南昌界入新建東受撫河之水入臨川進賢界入新建而皆歸

宿於彭蠡湖由湖口出大江禹貢所謂東滙澤爲彭蠡者是也至其險要在水而不在陸以陸路皆平原曼衍無險可扼然鄱湖水汎長落無常中間港汊分歧或隱或見雖冬晴水涸不少沿岸行走之路然亦須層層過渡始能直達若於內河多設水師以扼之則陸路之險要亦不外此故防江西者以治水師爲第一要務此山水險易形勢之大概也

見方十里



豐城縣圖



南昌府豐城縣輿地圖說

一縣城垣高一丈三尺周圍十二里塚口三千七百二十九個
凡十門曰東門曰小東門曰望仙門曰北門曰高陞門曰西
門曰登仙門曰南門曰廣益門曰折桂門

一縣額設城守把總一員外委一員兵丁九十五名除調省及
分防水旱汛九處外詳圖實存城兵四十五名

一縣九坊八十八都今仍其舊

一縣東路出東門五里至梅港舖又五里至王家橋又三里至

邊街又七里至小港口自此上行七里至銅湖橋又五里至

后墪廟又五里至仕溪墟又五里至長岡亭又五里至白土

墟又四里至白果亭又四里至萬戶亭又四里至分水嶺又

五里至楓山橋又六里至陽源過河自縣治至此七十里與

豐城縣圖說 卷一

四之一

進賢縣交界又至進賢縣治八十五里

一縣西路出西門十二里至苦竹洲又八里至黃埠腦又五里

至上熊坊又五里至拖船埠過渡又五里至金坊又五里至

下洲又五里至泉港墟又六里至楊家洲又四里至皮家村

又七里至鯉魚洲又八里至槎嵐自縣治至此七十里南與

臨江府清江縣交界北與瑞州府高安縣交界又至清江縣

治三十里

又由拖船埠沿河行五里至源汶又五里至泊濂又五里至

牛灣自縣治至此四十五里亦與清江縣交界又至清江縣

治一十五里

按縣志以西抵槎嵐為正西之路今經履勘槎嵐須過河
又迂道多十里實則由源汶大路交界處為稍近也兩路

皆係大路不過遠近之分耳

一縣南路出西門五里至小橋又五里至孫家渡又六里至夏

陽岡又四里至狐狸橋又十里至丁橋店又七里至西岸又

五里至奇栗山又六里至上村又六里至豢坑又七里至張

坊又八里至艾湖墟又六里至朱家又六里至鐵爐頭又十

里至蔣家樓又五里至蛟坑又五里至招源又五里至柿源

司又六里至丁家山即界下源自縣治至此一百十二里

與樂安縣交界又至樂安縣治八十里

按志載南抵界下源一百三十里樂安界北抵松湖六十

里新建界又載南北袤一百八十里前後自相矛盾今履

勘南抵界下源實一百十二里又至樂安縣治僅八十里

志載九十里亦誤

豐城縣圖說

卷一

四之二

一縣北路出北門過下渡五里至許家坎又七里至土地塘又

五里至天符廟又五里至梅仙嶺又八里至甘家橋又八里

至杭橋又五里至十歲岡又五里至計塘又五里至黃堂宮

又七里至松湖街自縣治至此六十里新建縣交界又至新

建縣治七十里

一縣東南路出南門七里至津頭橋又五里至荷塘又八里至

石灘街又五里至裏城又五里至梅花井又五里至沙子嶺

又五里至珠璣鋪又五里至太公廟又六里至段上店又五

里至秀才鋪又六里至新橋又八里至元君殿又三里至舍

下店又七里至潘橋墟又五里至下東源又五里至趙公嶺

自縣至此九十里與崇仁縣交界又至崇仁縣治三十里為

大路

又由秀才舖分路迤東行八里至九保寺又八里至遙岡嶺
又三里至揭坊橋又五里至舍灣又五里至土磚坑又五里
至黃塘又四里至窰前又五里至黃相界即黃檗嶺自縣
至此共一百里亦與崇仁縣交界又至崇仁縣治四十里為
小路

按志載東南抵黃檗嶺一百里崇仁界今經履勘黃檗嶺
係迂僻小路當以九十里由趙公嶺大路為正

又由石灘街分路東行九里至大塘楊又六里至白馬寨又
八里至雷家舖又八里至旺林又七里至土壩又七里至杜
家園又三里至灣上又五里至陡溪又五里至苟芳墟又七
里至淘沙墟又十里至大峯嶺又五里至界橋自縣至此一
百里與臨川縣交界又至臨川縣治六十里

豐城縣圖說

卷一

四之三

一縣西南路出西門五里至茅園嘴又五里至楓林橋又十里
至下馬口又五里至榮堂墟又五里至泉井村又五里至水
府廟又八里由清江界之灌上至彭家店又五里至伏陂橋
又七里至塘下村又五里至漆家墟又五里至東岸又五里
至荷湖又五里至浩山又五里至坪坑又五里至咬上又五
里至灣里又五里至蔣山又五里至黎山自縣至此一百里
與新淦縣交界又至新淦縣治五十里

按志載西南抵黎山一百十里今履勘實止一百里惟下
路迤南至密峯墟之路適合一百十里今履勘校正

又出西門由距城三十里之丁橋店分路迤西行五里至小
路口又七里至岡背又八里至鳳山又五里至奧源坑又五
里至南莊墟又五里至塘邊又五里至莫家灣又十里至牛

坑 又五里至 陂頭 又五里至 百石橋 又十里至 密峯墟 自縣至此一百十里亦與新淦縣交界

一縣東北路出東門自距縣二十里之小港口分路池北行五里至 羅家嘴 又五里至 大港口 即殷家渡 又五里至 姜家洲 又五里至 樟湖渡 自縣至此四十里與南昌縣交界又至

南昌縣治八十里

按志載東北抵殷家渡四十里南昌界今經履勘殷家渡

即大港口離縣治僅三十里當以四十里至樟湖渡為正

又自距縣三十七里之仕溪墟分路池北行五里至 甘塘村

又五里至 湖茫村 又五里至 火盆港 又五里至 三江口 自縣

至此五十七里北與南昌交界東與進賢臨川互界

又出小東門五里至 磁窰里 又五里至 南沙岸 過渡又四里

豐城縣圖說

卷一

四之四

至 鄒坊 又四里至 脚塘 又五里至 福興庵 又七里至 羅湖 又

五里至 白沙渡 又五里至 堯峯嶺 自縣至此四十里與新建

縣交界又至新建縣治八十里

又出北門過下渡五里至 程家 又五里至 曲港街 又三里至

期塘 又四里至 仙姑嶺 又五里至 虎口嶺 亦交新建縣界

一縣西北路出高陞門過大岸渡六里至 沙窰店 又七里至 甘

塘 又五里至 張坊 又五里至 宋店 又五里至 路下 又五里至

紅石村 又五里至 甘坊 又五里至 狀元山 又五里至 熊莊 又

五里至 涑上 又六里至 小河橋 又五里至 銘岡 又六里至 馬

鞍山 自縣至此七十里與高安縣交界又至高安縣治二十

里

又由沙窰店分路池西行五里至 伏平岡 又四里至 北坑 又

五里至侯塘又五里至水磨下又八里至小墓又五里至城

坑又十二里至陽田自縣至此五十里亦與高安縣交界

一縣東至辜家渡七十里進賢界西至槎嵐七十里清江界計廣一百四十里南至界下源一百十二里樂安界北至松湖街六十里新建界計袤一百七十二里東南至趙公嶺九十里崇仁界西北至馬鞍山七十里高安界計斜長一百六十里西南至黎山一百里新淦界東北一至樟湖渡四十里南昌界一至堯峯嶺四十里新建界計斜長一百四十里

一縣水道上接章貢由清江界會袁州之水繞樟樹鎮池邇至城外折而東北直趨省河匯於彭蠡其境內之水惟豐水之源流最遠支派亦多其源發於永豐由本邑之栢山合界嶺來源之水折而西北歷清江界遶入本境又折而東北會富

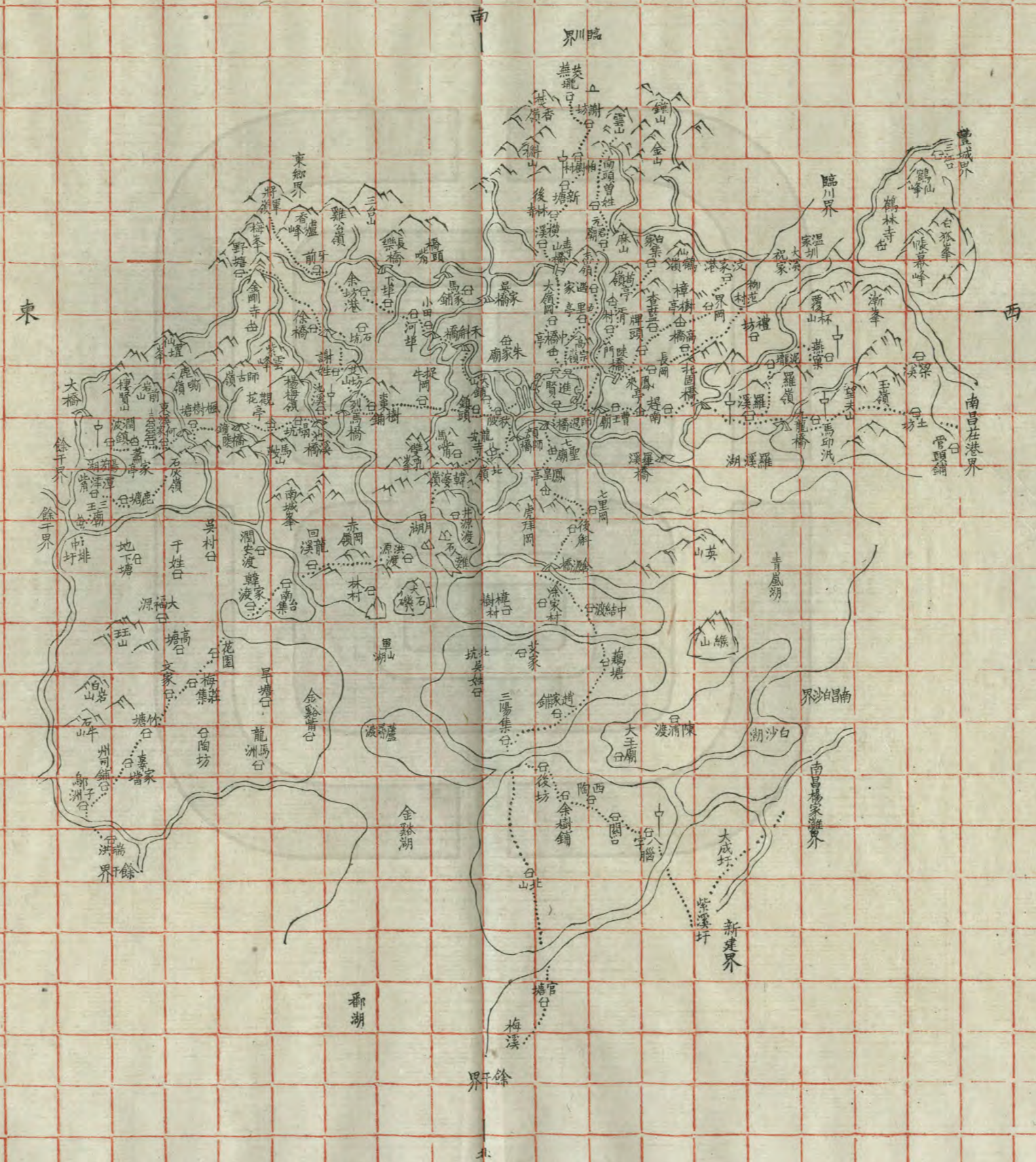
豐城縣圖說 卷一

水遠故縣橋至小港口入江又雩韶隱溪諸水皆由大港口入江又縣西北對岸之清潭松溪諸水則皆發源於飛旆荷嶺二山歷松溪轉向東南匯於藥湖合杭溪之水入筠河與贛水合每當春夏洪漲江水逆入邑中諸山水宣洩不及勢成激湍邑人往往有傾覆之患故禦外來之水全賴沿江隄防爲之保障其內河出口各水則全賴小港大港兩口堅固堵築使外水不致灌入內水不虞決防不但資農田之利己也至湖塘隄掃各處所圖寫限於尺幅檢縣志中江防各分圖瞭於指掌可按籍稽已


一縣治以栢山爲一邑之發脉堯峯嶺爲一邑之水口而羅山爲最大跨撫洪吉三州端秀穠麗實爲一邑之屏障界嶺橫亘如塹路通撫建實爲南境之咽喉其東南與崇仁交界之

趙公嶺黃柏界及臨川界之堯山西南與新淦界之黎山西
與清江界之徐家腦西北與高安界之馬鞍嶺等處皆爲交
涉要隘之口而秀才舖苟芳墟鉄爐頭等處又爲治內中權
扼要之地此亦攬形勢者所宜知也

見方十里



進縣圖



南昌府進賢縣輿地圖說

一縣城垣高一丈七尺有奇週圍三里六十步城上堞口一千

一百七十七座凡七門東啟和又文明今西迎恩又田治

稱小南來撫今北拱極

一縣額設城守把總一員分防潤陂鎮外委一員兵丁一百一

名除分防水旱汛七處詳圖及現調省防城外實存城兵四

十四名

一縣五鄉三十八都今仍其舊

一縣東路出東門過小石鎮東百丈三橋三里至秋陂橋又七

里至鎮頭嶺又十里至提牛岡又十里至棗樹舖又十里至

池溪汛又五里至塌坑又五里至觀花亭又五里至鍾陵橋

又十里至楓樹塘又五里至東溪何家又五里至蕭家亭又

進賢縣圖說卷一

五之一

五里至潤陂鎮一名潤溪自縣治至此八十里與餘干東鄉

兩縣交界過大橋即東鄉界南行至東鄉縣治六十里東行

至餘干縣治六十里

又自距縣六十五里之楓樹塘分路迤北行五里至石灰嶺

又十里至鹿塘又八里至潭津背又五里至三王廟過渡即

中排圩與餘干縣交界

一縣西路出西門五里至曹王廟又五里至鳳來亭又五里至

趕南舖又五里至托固橋又十里至羅溪汛又三里至九龍

橋又七里至馬坵汛又十里至王嶺又七里至土坊又三里

至荳港自縣治至此六十里與南昌縣交界又至南昌縣治

六十里

又自三十里之羅溪汛分路八里至黃泥隴又八里至覆盃

山又四里至燕窠汎與臨川南昌交界

一縣南路出南門三里至中橋亭又三里至大嶺岡又十里至

壽山橋又五里至橫溪鋪又五里至後林寺又五里至新塘

汎又五里至柏樹村又八里至謝坊又七里至菱蕪隴卽

界牌自縣治至此五十里與臨川縣交界又至臨川縣治四

十里

又出小南門三里至高宗嶺又三里至五里亭又六里至遇

駕隴又十里至志嶺又十里至南頭曾家又十里至雲山亦

交臨川縣界

一縣北路出北門過師過橋六里至七聖廟又五里至鳳皇亭

又五里至七里岡又五里至後斛村又五里至舍源橋又六

里至中結渡又十里至藕塘村又十里至趙家鋪又十里至

進賢縣圖說

卷一

五之二

三陽集過五十里經北山至官塘又十里至梅溪自縣治至

此共一百二十餘里與餘干縣交界

按志載北一百三十五里至梅溪餘干縣界蓋兼水陸兩

路言之今經履勘由縣治六十二里至三陽集係陸又過

渡十里至北山北山平行袤延數十里居民千餘戶四周

皆水濱臨彭蠡港汊紛歧里數實難稽核惟自縣至三陽

集又過渡至北山共七十二里其官塘梅溪均係水路詢

之北山土人攬稱為五十里故約計一百二十餘里至三

陽集以下之迤西各處皆係湖居具詳圖中

一縣東南路自出東門三十里之棗樹鋪分路南行五里至艾

防山又十里至徐橋鋪又十五里至野塘計共六十里與東

鄉縣交界又至東鄉縣治二十七里

按志載東南至東鄉縣治九十里野塘爲界東南五十里
西北四十里今勘實校正

又由東門之秋陂橋南行五里至大山鋪又十里至禾斛橋

又五里至小田村又三里至河埠嘴又五里至下埠墟又五

里至涂坊港又十里至牙前又十五里至將軍嶺共五十八

里亦與東鄉交界爲小路

又出東門南行八里至朱家廟又五里至吳家橋又五里至

馬家舖又五里至橋頭嘴又八里至長樂橋又六里至涂坊

港與上路同交東鄉界

一縣西南路出小南門西行五里至白蓮橋又五里至胥村又

六里至苟嶺亭又八里至自家集自縣治至此共二十四里

與臨川縣交界

進賢縣圖說

卷一

又路出西門迤南行五里至陡門橋又五里至牌頭又五里

至查藍村又五里至樟樹亭又五里至界岡又五里至汶家

港共計三十里亦交臨川縣界

又路出西門迤南行十里至長岡庵又八里至高橋寺又十

里由臨川交錯之柳范村温家圳等處共十五里再過河交

本縣界十五里至鶴林寺又三里至三江口自縣治至此共

六十一里西爲豐城界迤南爲臨川界迤北爲南昌界

按志載自縣往西四十七里至三江口豐城界今勘三江

口與南昌臨川豐城三縣爲犬牙相錯之地志載殊多缺

畧且自縣治至此實六十一里又實係西南路非西路今

校正

又按志載西南至豐城縣治一百四十五里而平湖寺爲

界今經履勘自縣治至豐城縣治路止一百二十里係往來大路中以三江口為分界之地一路遍詢土人並不知有平湖寺者縱寺院之興廢無常豈道路之里數亦今昔迥異耶志載之不可憑如此

一縣東北路出東門迤北行五里至顏師橋又七里至龍安寺又七里至韓婆嶺又二里至洪源湖即日月湖過日月湖共五里至洪源村又十里至赤岡嶺又五里至回龍溪又五里至南台集又五里至韓家渡過渡十里至花園村又五里至梅莊集又五里至文家舖又十里至竹塘又五里至辜家又五里至州司舖又五里至鄔子洲過河即瑞洪鎮自縣治至此共九十六里與餘干縣交界

進賢縣圖說

卷一

五之四

遍詢土人實止九十六里當以履勘為正

一縣西北路自距縣六十里之三陽集過渡八里至後坊村池西北行三里至余樹舖又五里至西陶村又三里至關口又三里至八字腦又十里至紫溪圩又五里至大成圩又五里至楊家灘共一百二里北與新建交界西與南昌交界一縣東至潤溪鎮八十里西至荏港六十里計廣一百四十里南至界牌五十里北至鄱湖之梅溪一百二十餘里計袤一百七十餘里東南至野塘六十里西北至楊家灘一百二里計斜長一百六十二里西南至三江口六十里東北至鄔子洲九十六里計斜長一百五十六里一縣水路上接臨汝之區下通彭蠡之滙軍山清嵐東西分派以三陽為經九曲羅溪池溪為緯而鄱湖則其統滙也自東

南來者一由鍾陵橋北流至潤安渡一由池溪北流至日月湖同入軍山湖歷蘆葦渡會於三陽自西南來者一經雲橋北流至英山經羅溪北流至英山同入青嵐湖歷神浦渡會於三陽合流至金溪湖滙於鄱湖惟潤溪之滙爲揚芳湖徑由東北入餘干界之瑞洪達於鄱湖三陽分派由大王廟西北行五十餘里至楊家灘入新建南昌界達於省城此皆水路之大者其餘支河小港亦皆以三陽爲合流之地北流至鄱湖則與饒撫信三河交會矣

一縣山脈由東鄉交界之雄嵐峯由西迤邐爲榭山麻山其流嶺羅嶺漸嶺玉嶺等山西行一脈之餘也仙壇香爐凰嶺北嶺等山東行一脈之餘也又北行迤邐過水重蟠支幹於潯潯中隆起者則北山在彭蠡之濱爲一邑諸山之歸宿

按北山實

進賢縣圖說

卷一


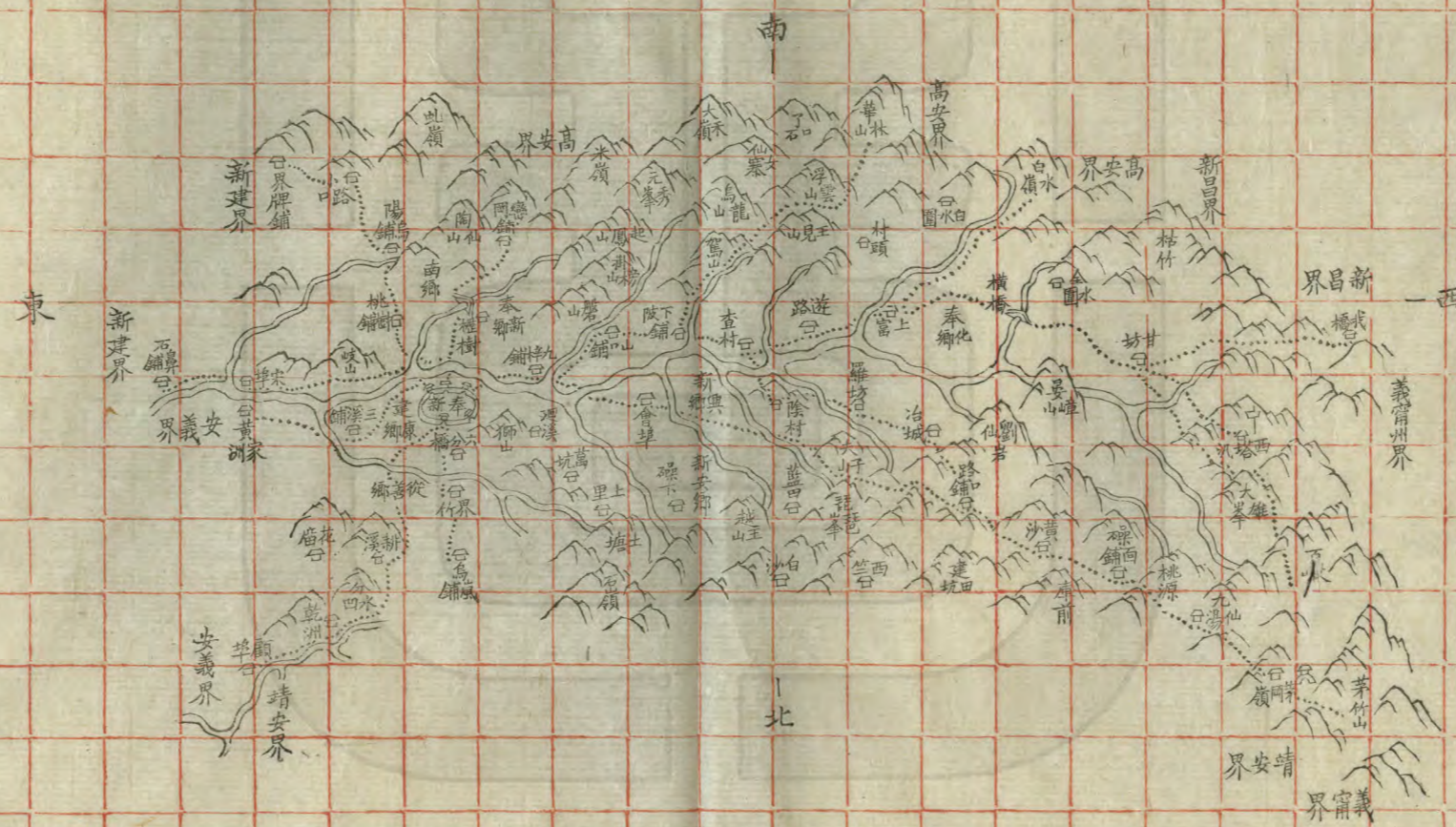
五

之五

無山舊志以北山名者蓋以平原廣隰實宛在水之中央而自軍山湖北望之則隆隆若山然境中實無險隘峻絕爲形勝必爭之地惟近接省會閩越交通撫饒錯界塘汛驛站應接紛疲至其山川星羅旗布舊志所稱九曲潏澗三台屹立者洵足攬一邑之大要也

見方十里

奉新縣圖



南昌府奉新縣輿地圖說

一縣城高一丈厚五尺週圍五里計長九百丈城上堞口共一千三百有奇凡五門東賓陽西霽霞南迎薰又青雲亦稱小南門又近學宮稱學門北拱宸

一縣城守兵九十六名外塘汎四處詳圖分防兵二十名

一縣東路出東門南渡河經歧山下循河東行二十里至宋埠

又十五里至石鼻自縣治至此共三十五里與新建交界又

東至新建縣治八十里又自宋埠隔河對岸為安義之黃家洲

與南康府安義縣交界又東北至安義縣治二十里

按志載四十里至石鼻詢之士人由三溪經黃家洲至石

鼻適合四十里惟黃家洲已為安義轄而宋埠為本境故

今兩列之

奉新縣圖說卷一

又出東門十里至三溪鋪亦與安義交界道旁有界牌又十里即

安義之黃家洲

按志以三溪為東北路今同列之東路又志言東二十里

至符箕鋪安義界今勘符箕鋪尚在黃家洲池東

一縣東南路出南門渡河經岐山之西十里至桃樹鋪又十里

至陽烏鋪俗稱五顯岡又十里至路口又十里至界牌鋪自縣治至此

四十里與新建交界又七十五里至省城為驛路

按界牌鋪今無村坊土人以路旁三角塘為識其南有梧

桐嶺脊分三界西為奉新東為新建南為高安又志言東

南四十里至新建之落瓦界牌鋪語殊含混今履勘落

瓦尚去界牌二十里

一縣東北路出北門經建康鄉二十里至耕溪又十里至乾洲

又十里至顧準自縣治至此共四十里為東北止界自此過河而北其西為靖安之繆溪與靖安交界東為安義之台山與安義交界

一縣南路出南門經歷樹橋二十里至密岡嶺志作十二里倒誤與瑞州府

高安縣交界又南四十里至高安縣治

一縣北路出北門十里至界竹鋪又十里至烏嵐鋪共二十里

與靖安縣交界為大路又至靖安縣治二十里

按志言北二十里至長山靖安界今勘長山即在烏嵐鋪

之右非二路也

一縣西路出西門十里至九梓鋪又十里至山口鋪又十里至

下陂鋪又十里至渣村鋪又十里至遊路鋪又十里至上富

又十五里至橫橋又二十里至甘坊又十五里至西塔汛自縣

奉新縣圖說

卷一

治至此一百十里與義甯州交界又至義甯州治一百三十五里為大路

又自甘坊分路左行三十里至找橋與瑞州府新昌縣交界

右行四十里至百丈山與義甯州交界為小路

按志言西南百四十里至新昌界即指找橋一路惟里數

畧多耳又言西稍北一百四十里與義甯州之寒婆嶺界

今勘自西塔西北山勢重叠約三十里即寒婆嶺也惟西

塔已屬止界不更據其遠也

一縣南路自距城三十里之下陂鋪分路左行十五里至駕山

又二十里至華林山自縣至此六十五里交瑞州府之高安

界又南至高安縣治八十里

又由西路距城六十里之上富分路左行三十里至白水嶺

亦交高安界爲小路

一縣西北路自西路距城四十里之渣村鋪分路右行十里至

陰村又十里至羅坊鎮又十里至治城又十里至路口鋪又

十里至黃沙鋪又十里至礪面鋪又十里至九仙湯又十里

至茅岡嶺又五里至白沙埠即茅竹山自縣治至此共一

百二十五里與靖安義甯兩州縣交界又西至靖安縣治一

百十里西北至義甯州治一百十五里

又自距城十里之九梓鋪分路右行十五里至會埠又四十

里經夫子山至路口與上路同抵靖安義甯界

一縣東至石鼻界三十五里西至西塔汛界一百十里計廣一

百四十五里南至巒岡嶺界二十里北至烏嵐鋪界二十里

計袤四十里東南至界牌鋪界四十里西北至白沙埠界一

奉新縣圖說

卷一

六之三

百二十五里計斜長一百六十五里西南至白水嶺界九十

里東南至顧埠界四十里計共斜長一百三十里

又出西門經四溪萬坑上里三十餘里至土塘石嶺

一帶亦交靖安界爲山僻小路

一縣共十一鄉見圖外歸德一鄉零星散處已相沿久無鱗次

一縣馮水爲大河源出百丈山至甘坊與找橋之水合以下始

通舟楫迤邐而東眾流畢聚經縣治下至石鼻爲水路止又

乾洲之水源自靖安從顧埠出境與安義之柏城合流趨東

北合石鼻之水同入具城大湖

一縣東面平衍無大山惟出城而西重山疊峙南北對聳中夾

河流西南自找橋枯竹凹一帶綿亘數十里至華林山峯

巒聳峙爲南路巨鎮與河北越王山遙爲拱揖西北百丈山


雄麗險峻爲一邑山水之宗亦爲一邑險要之最右通八疊
嶺左通茅竹山勢成犄角爲防守必爭之地互見義甯圖說
中

奉新縣圖說

卷一

六之四

見方十里



靖安縣圖

南昌府靖安縣輿地圖說

一縣城身高一丈五尺厚七尺六寸週圍二里有奇計長五百零三文城上堞口五百九十有奇凡五門東紫陽西德勝北挹秀南文明又小南門

一縣城守兵六十六名外龍頭汛外委駐此防兵十八名

一縣東路出東門八里至洪山又十二里至溇溪俗呼茂埠共

二十里東過河即抵安義之桐城界又至安義縣治二十里

按志載東大路三十五里界安義之齊頭山即齊雲山

又言東路三十里至安義台山界今勘東至溇溪與安義

之桐城僅隔一河齊頭台山皆相近而稍偏北又志圖載

東至奉新縣洪山界十里今勘洪山東南接奉新界不得

以洪山即為東路止界

靖安縣圖說卷一

一縣東北路自距縣八里之洪山分路左行十二里至仁首又

五里至棠港又五里至遼源又十里至蛟源山自縣治至此

四十里交安義界

又自遼源分路左行十五里抵安義之橋嶺為北至南康府

建昌縣之路又至建昌縣治五十里

又自蛟源分路左行十二里至福源又五里至王家尖自縣

治至此共五十七里與南康府之安義建昌互界右行至安

義縣治五十里左行至建昌縣治二十五里

按志載蛟源在王家尖西北今經勘詢實在東南蓋蛟源

止界安義王家尖則並界建昌也應入東北路為正

一縣西路出北門十里至石霞又十五里至押灘嶺又十里至

華坊又五里至湖田又五里至周坊又二十五里經泐潭至

青猿洞 自縣治至此共七十里交建昌縣之壽安山界又北至建昌縣治四十五里

又自周坊分路左行十里至勞厓自勞厓左行十五里至茗

岡塘又十餘里至自厓山朱家山一帶皆與武甯交界自

勞厓右行十里至洪屏仍係本邑界

一縣西北路出西門十里沙港又十里至哲里又十里至高湖

又十里至山口又十里至黃茅山頂之鐵門限又十里經長

坑至獨石嶺又十里至茶子山又十五里至湖塘里又十里

至太子廟即毆家源又五里至朱家源此處有土嶺為

武靖之分界自縣治至此共一百零五里與武甯縣交界又

西北至武甯縣治九十五里一作九又十里至塘步又十里至哨前又二十

又自鐵門限分路左行十里至塘步又十里至哨前又二十

靖安縣圖說 卷一

里雙坑洞與武甯之楓林汛交界又自哨前分路右行十里

至爛草湖亦交武甯界

一縣西路出西門由上路距城三十里之高湖西行二十里至

西頭又十里至大礮又十里至箬坪又十里至苦竹又十里

至東源又五里至合港又十五里至白沙埠自縣治至此共

一百十里與義甯州交界又西北至州治一百十五里

又自合港分路左行十五里至龍頭凹與奉新交界

一縣西南路出西門十里至沙港又十五里至來堡又十里至

積仙洞與奉新之白沙連界分路右行五里至藤峯再進皆

深山約三四十里抵委源洞石壁夾峙罕有行蹤

又出南門十里至湖井又十里至草坪與奉新之土塘交界

按府志載西南路十里至奉新之石嶺今勘石嶺與湖井

界偏北草坪與土塘偏南相距十里蓋犬牙交錯云

一縣南路出南門十里至鴨婆潭又五里至干洲與奉新交界

又前通新建為入省之大路

一縣東至繆溪二十里西至龍頭凹一百十里計廣一百三十

里南至烏嵐鋪二十里北至青猿洞七十里計袤九十里東

南至干洲十五里西北至朱家源一百五里計斜長一百二

十里東北至蛟源四十里西南至積仙洞三十五里計斜長

七十五里

按府志圖載北八十里至武甯界今勘詢武甯界應在西

北路惟建昌之壽安山當為直北之界

一縣五鄉二十八都今仍之

一縣水分兩河南出茅竹山之白沙埠東南流經東源向務苦

靖安縣圖說 卷一

竹大礫達高湖繞縣治至鴨婆潭受南路諸水出干洲而趨

安義之桐城與北河會北河源出雙坑東流經哨前南趨塘

步北過礫坑直抵象湖仁首受北路諸水亦至桐城合南河

過安義出吳城此其大畧也水路達省由吳城下彭蠡泝流

而上合共三百餘里境內澗溪之水長澗不時高陂急溜舟

楫難施不如陸路之徑捷矣

一縣之山有三幹南幹始龍頭凹中幹始大崙坳北幹始朱家

山羣峯皆其來脈東南與奉新安義交錯周道如砥直達省

會西界甯州茅竹山北界武甯朱家山中間懸崖峻嶺綺交

脈注是為邑中之要隘從朱家山南曰鐵門限者即黃茅山

頂壁立萬仞路通一綫誠一夫當關之勢也間道別出塘步

可兼扼茅竹山九仙湯之路洵為形勝必爭之地邇東趨則


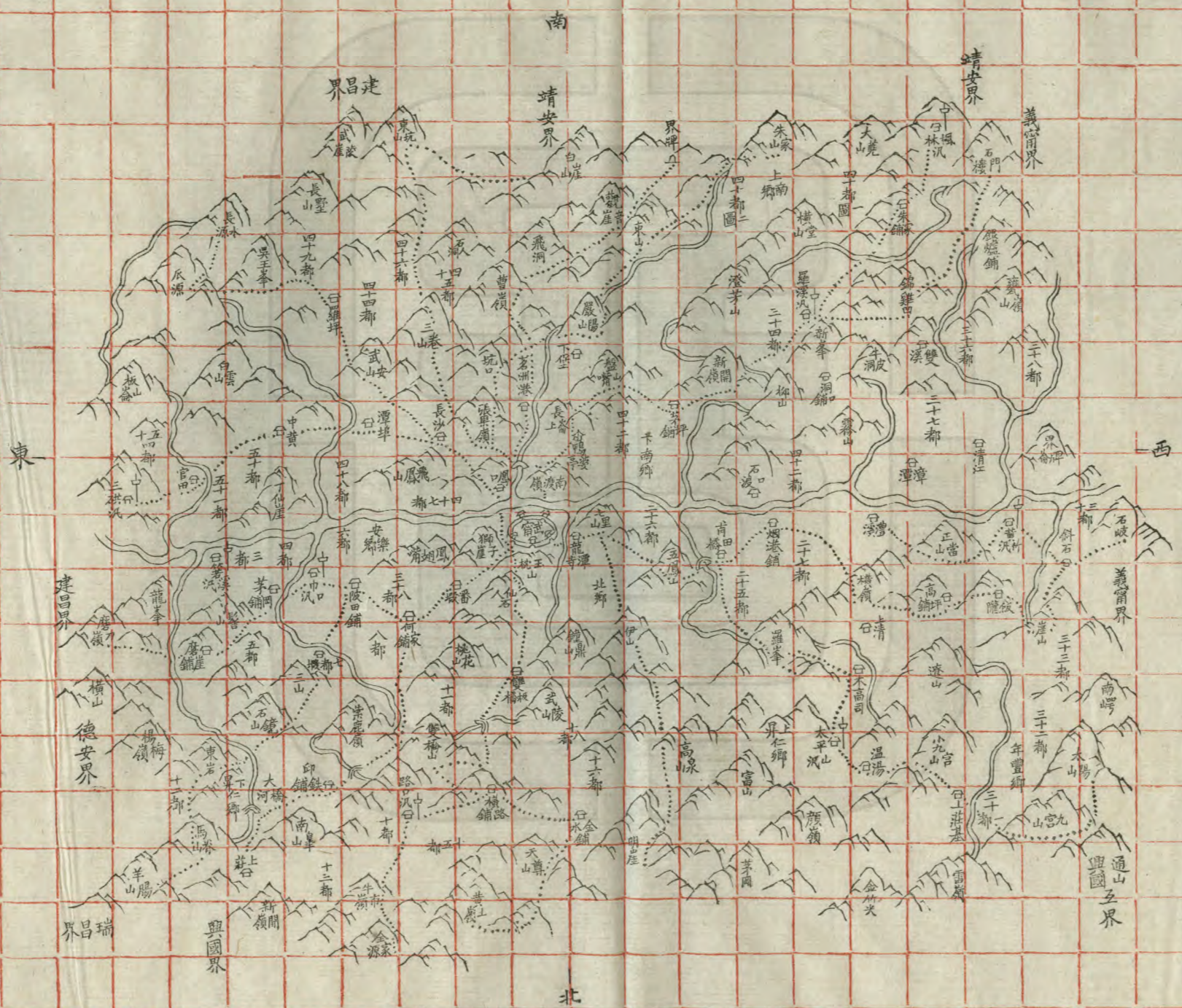
白厓洪屏牽牛嶺青猿洞諸山皆幽邃險阻每多人跡不到之處前明曾有負嵎嘯聚者譏察防範尤宜加意云

靖安縣圖說

卷一

見方十里

武甯縣圖



南昌府武甯縣輿地圖說

一縣城高一丈五尺厚一丈堦口六百八十有奇週圍四里計長七百十九丈五尺凡六門東迎恩有水關一座西慶成有水關一座又小西門南阜豐又小南門北拱宸

一縣城額設武甯營其馬戰守兵一百五十名外旱汎八處詳圖其箬溪汎之了髻山為把總駐防之所太平山為外委駐防之所每汎撥防兵四名共三十二名

一縣共九鄉五十四都今仍之

一縣東路出東門三里至獅子崖又二十里由潘坂至何家鋪又十里至陂田炭坑鋪又十五里至茅岡鋪又十五里至厓鋪又二十里至磨刀嶺自縣治至此共八十三里與南康府建昌縣交界又至建昌縣治八十里

武甯縣圖說

卷一

又出東門過河五里至鳳口又十里至長沙又十五里至潭埠又十五里至中黃又十五里至官田又十五里至三碛汎

自縣至此共七十五里亦交建昌界又至建昌縣治九十里一縣東南路出東門距城二十里之長沙分路南行三十里由武安山至羅坪又二十里進瓜源山又十五里至長水源自

縣至此共八十五里亦與建昌交界

一縣南路出南門十里至永樂橋又十里至張果嶺又十里至坑口又二十里至嚴陽山又二十里至東山又二十五里至朱家山之界牌鋪自縣治至此共九十五里與靖安交界又

至靖安縣治一百零五里

又自永樂橋分路右行十里至茗洲港又二十里至曹嶺又二十里至觀音岩又二十里同抵朱家山界牌鋪為小路

按志載南路一百二十里至靖安招賢里界今勘得招賢係靖安五鄉之一此外並無名招賢者惟由觀音岩進朱家山有地名界牌路頗險峻以一土嶺爲武靖分界朱家山繇亘與東南之瓜源北路之伊山皆重厓疊嶂凡數十里

又自張果嶺分路左行十五里至三卷山又三十里至東坑

山又二十五里至自厓山自縣至此共九十里亦交靖安界

一縣西南路出南門過河經南渡嶺十五里至鴉婆亭又五里

至長崙上又十五里至盤山嘴又五里至茅坪鋪又十里至

新開嶺又十五里至羅溪汛又十五里至錦雞凹又十五里

至石門樓自縣至此共九十五里與義甯州交界又至義甯

州治九十五里

武甯縣圖說卷一

又自距城六十五里之羅溪分路左行二十五里至朱家鋪

又十五里至楓林汛又十五里至大湖塘自縣至此共一百

二十里與靖安交界又至靖安縣治一百零五里

一縣西路出西門五里至七里山又二十里至五鳳山又五里

至浦田橋又十里至烟港又二十里至橫嶺又二十里至高

坪鋪又八里至飯壠又七里至厓山又十里至斜石鋪又十

里至石歧自縣至此共一百十五里與義甯州交界又至義

甯州治計六十里

又自澧溪分路右行十五里至正當山又十里至黃竹汛又

十里至斜石鋪與上合路抵義甯州界爲山僻小路

一縣西北路出西門三十里之浦田橋分路北行二十里至羅

峯又二十里至木高舊有分防移駐城內又十里至太平山汛又五

里至溫湯又二十里經小九宮山至上莊基又十里至九宮山自縣至此共一百十五里與湖北興國州通山縣互界又至興國州治二百里通山縣治八十里又自九宮山橫過十里至太陽山亦交通山界

又自西門出城五里之七里山分路右行二十五里進伊山口經高泉山偏僻山路共七十里抵明厓山亦交興國州界

一縣北路出東門五里至仙人石又二十里至雙板橋鋪又二十里至雙橋山又十五里至橫路鋪又二十里至金水鋪又三十里經天尊山至黃土嶺自縣至此一百十里亦交興國

州界又至州治七十里

又自距城六十里之橫路鋪分路右行二十里至路口汛又二十里經牛市嶺至興國州治之全家源自縣治至此一百

武甯縣圖說

卷一

八之三

里

按牛市土音訛呼細絲嶺今據縣志

一縣東北路出東門至二十三里之何家鋪分路北行五里至八都又二十里至紫鹿嶺又十里至邛鐵鋪又十里至大橋河又二十里至上庄自縣治至此共八十八里與九江府瑞昌縣交界又至瑞昌縣治九十五里

又自距城三十三里之陂田炭坑鋪分路左行十里至七都又十里至三山又十五里至東岩又十里至十二都又二十里至馬脊山抵羊腸山自縣治至此九十八里亦交瑞昌界

一縣東至三礮汛七十五里西至石歧一百十五里計廣一百九十里南至朱家山界牌鋪九十五里北至黃土嶺一百十

里計袤二百五里又東南至長水源八十五里西北至九宮山一百十五里計斜長二百里東北至羊腸山九十八里西南至大湖塘九十五里計斜長一百九十三里

一縣處眾山之中羣流分注其修水一河發源義甯州之黃龍山由石歧入境經縣治而東中間西受石門柳山牛皮洞諸水東北受陂田箬溪長墅山諸水北受伊山之水西北受九宮羅峯諸水以上諸流總匯趨建昌而由吳城入彭蠡湖惟河道所經水勢不定山泉之大小有時卽道路之遲速迥別非平原水道之比也

一縣爲省城西北之屏蔽東界建昌西界義甯皆層巒疊嶂南界靖安朱家山白厓二山峻絕幽深爲腹中要隘惟北路以一面獨當興國最爲喫重自太陽九宮山池邏東北中經黃

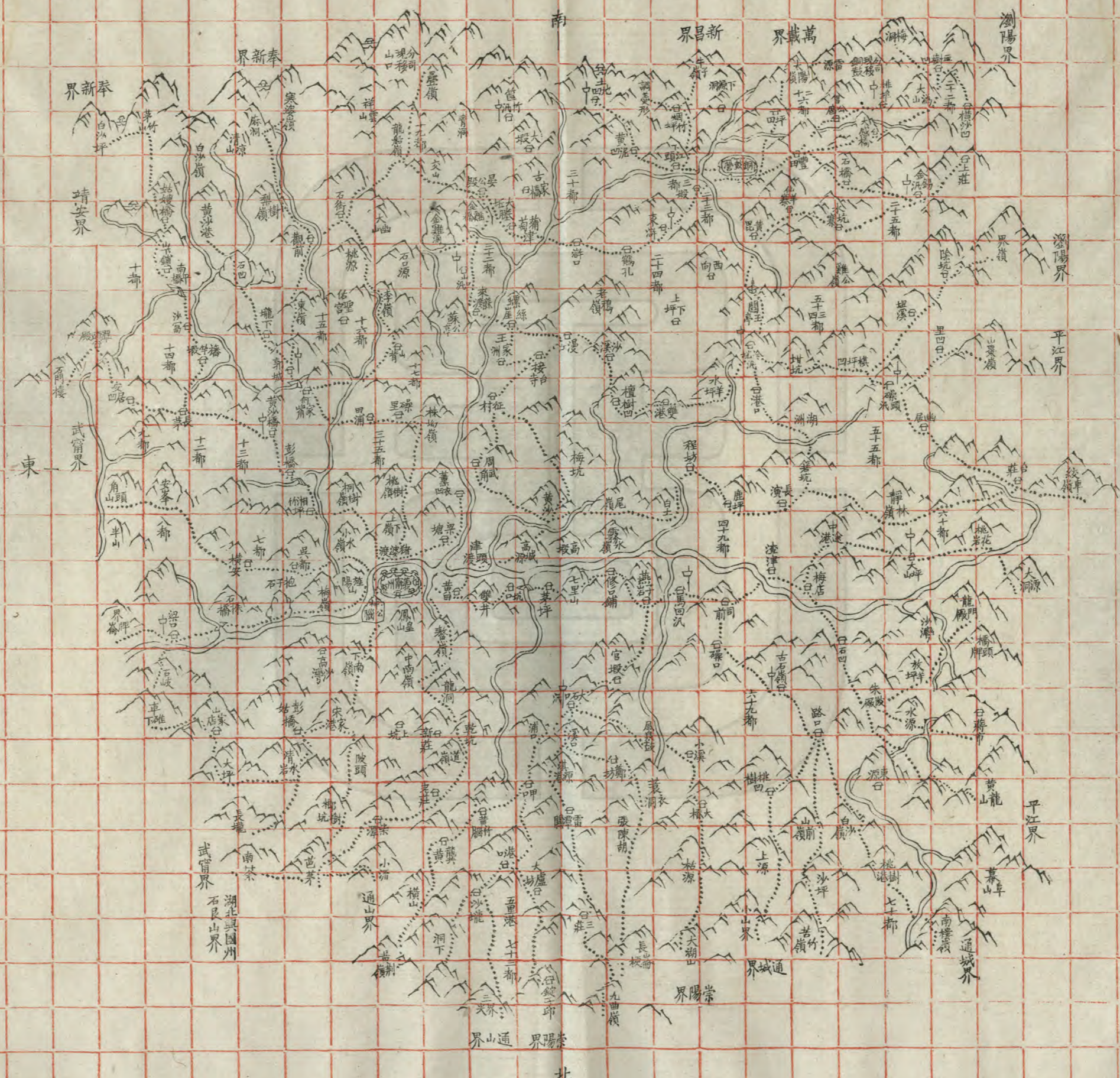
武甯縣圖說

卷一


八之四

土嶺直抵羊腸馬脊諸山繚亘百餘里狀如列屏吳楚平分往年楚中有警邑人力守此路以防楚寇然防興國而不聯義甯瑞昌則犄角無援惟左援九宮以控義甯右扼馬脊以聯瑞昌東捶西批首尾相應西北旣固則省垣差安防守大畧此其要矣

見方十里



義甯州圖



南昌府義甯州輿地圖說

一州城北倚鳳凰山無濠東西南三面臨修水河為池高二丈厚一丈週圍七里有奇計共一千三百七十七丈塚口一千零三十六座城凡八門東曰迎恩曰迎仙南曰廣魁曰青雲西曰通遠曰遺清曰崇仁北曰鳳巘又水門一曰秀水今閉城上礮臺六座卡房二座又城下水竇三

一州城守兵八十三名外塘汎十六處詳圖其大石口一汎為外委駐所分防各汎兵共四十九名

按塘汎之數今昔不同茲據現在言之

一州西南路額設銅鼓營其馬戰守兵丁四百名統以都司兼轄瑞州府新昌袁州府萬載兩縣舊有城今歲久城頽員弁兵丁皆駐城外街中又八疊排埠二司署亦廢現八疊司移

義甯州圖說卷一

駐山口汎排埠司移駐銅鼓街

一州東路出東門十里至梅嶺又十里至抱子石又十里至石株橋又十里至梁口汎又十里至楊湖又十里至界牌崙自州治至此計程六十里與武甯縣交界又前距武甯縣治九十里

又自梁口北渡河十里至石歧亦界武甯

按志載東至武甯斂口港界六十里然斂水楊湖實在一處非止界亦無六十里之遙

又自東門出城稍南行五里至小水嶺又二十里過吳都至橫安又二十里至安峯又十五里過角頭山抵武甯界

又自東門出城稍北行五里至神公腦又十里至宋家港左分路十里至陂頭又十里至彭姑橋又十里至清水岩又

十里至 大坪 又十五里過 羅塘 至 山家店 又五里至 三都 又五里至 車碓下 距州治七十里界武甯

按志載州與湖北興國州犬牙相錯而未經指實詢之士人由 車碓下 迤北二十餘里有 石壘山 毘連武甯與興國地稱要隘云

一州東南路出南門十五里至 柯樹嶺 又五里至 湘竹坪 又十

里至 彭橋 又十里至 黃沙橋 又十里至 老鴉山 即 白茅鋪

又十里至 旛竿墩 又十里至 沙窠裏 又十里至 南坪橋 又五

里至 山下鋪 又十里至 姑嫂橋 有卡城又十五里至 茅竹山

有卡城又五里至 白沙坪 距州治一百十五里與靖安奉新

互界又前距奉新縣治一百二十五里距靖安縣治一百十

里

義甯州圖說 卷一 九之二

按志載東南至奉新 青桐墩 一百二十里今土人皆不能識或謂即 茅竹山 右之 清涼山

又自距城五十里之 老鴉山 分路左行十里至 長茅湯 又十

里至 安居均 又十里至 潭頭殿 又十五里至 石門樓 交武甯

界

一州南路出南門十里至 上下嶺 又二十里至 桃樹嶺 又十五

里至 林均嶺 又五里至 礪里 又五里至 田浦 又二十里至 何

家嘴 自 何家嘴 右分路二十里至 山 又十里至 鄧城汛

背又經 李源桃源 三十里至 石街合路 又十里至 自鄧城汛

左分路十里至 隴下 又十五里至 東嶺 又二十里至 觀

里至 石均 十五里至 黃沙港 又十里至 東嶺 又二十里至 觀

前自 觀前 左分路十里至 梨樹嶺 又十又橫過五里至 石

里過 麻洞 抵 寒婆嶺 路通 奉新 百丈山 又八里至 新昌 我橋 距州治一百

街 又二十里至 龍船嶺 又八里至 新昌 我橋 距州治一百

四十八里與瑞州府新昌縣交界又前至新昌縣治一百四

十里

又路出南門十里至 梁塘又十里至 薰衣坳 又八里至 周武

角又十五里至 征村右分路二十五里 又八里至 王家洲 又

十里至 螺絲崖 又五里至 來蘇渡 又十里至 金雞橋 橋畔

二十九都 又十里至 晏公殿 自晏公殿右分路經大坵陸

之大田源 又十里至 古家橋又十里至大坵又十五

里至青洞又十里至筐竹汛又五里至八疊嶺自晏公殿

左分路十里過交山又二十里至龍船嶺亦抵八疊嶺

一州西南路自南路距城九十六里之 晏公殿 分路右行十里

至大坵陸 又五里至 蒲萄津 又十里至 許口 又十里至 鶴孔

又十里至 東許橋汛 又十五里至 三都墩 又十里至 銅鼓營

又十里至 豐田 自豐田右分路十五里至石橋又十五里

分路十里至大感橋 又十里至 會公廟 又十里至 排埠汛 又

二十里至 大滄山血樹凹 自血樹凹左行十餘里進梅洞

交萬載界自血樹凹右行五里至橫沙凹交瀏陽

義甯州圖說 卷一 九之三

界 距州治二百一十六里與湖南瀏陽縣交界又前距瀏陽

縣治一百四十里

又自 銅鼓營 右分路十五里至 平田 又十五里至 太陽嶺 又

五里至 雷源 距州治二百零一里與袁州府萬載縣交界又

前至萬載縣治一百零五里

按志載南至萬載 金鈎嶺 界一百六十里今勘銅鼓之西

有 金錫嶺 界瀏陽不界萬載銅鼓南有 雷源太陽嶺 界萬

載並無所謂 金鈎嶺 且里數亦不相符

又自銅鼓左分路過河七里至 下江頭 自下江頭左分路

土地坳有卡城路通新昌黃岡自下江頭右分路二十里至

烟竹坪又自烟竹坪左十里至調羹形右二十五里至牛子

嶺亦交新 昌縣界

又自南路距城六十一里之 螺絲崖 分路右行十里至 漫江

又十里至沙溪 又十里至 檀樹坳 又十里至 雙港 又十里至

水洋坪 又十里至 冷坑 自冷坑左分路十里至關王亭又

水坑寨又十五里 又二十里至 棋坪均 自棋坪均右分路

合金錫山汎路 又二十里至 十里至 礮頭自礮頭左行經

里均二十里至山棗嶺界平江自礮頭 又二十里至 坦溪 又

十里至 陰坑 又十里至界嶺距州治一百八十一里界瀏陽

按自 黃巖 直上十餘里至 銅鼓 亦為大路自 仙羊寨 左五

里亦通 銅鼓 為小路

一州西路出西門八里至 黃田 又十里至 雙井 又五里至 杭口

又十二里至 七里山 又八里至 修口 又八里至 燕子崖 又五

里至 馬均沃 又十里至 司前 又十里至 渣津 又六里至 梅店

梅店左分路經中途港三十里至大 又十二里至 石坳 又十

里至 朱陂廠 自朱陂廠左行二十餘里至 蔣 又十里至 放

羊坪 又十里至 龍門廠 距州治一百二十四里與湖南省平

江縣交界又前至平江縣治一百三十里

又自距城八里之 黃田 左行十里至 津頭渡 又五里至 高城

源 又十里至 黃沙 自黃沙左分路三十餘里至周武角正

至征村 又十二里至 尾嶺 又二十里至 程坊 又十里至 鹿坑

又三十里經 長濱 至 箬坑 自箬坑左分路過河經湖 又二

十里至 靜林 又二十里至 台莊 又二十里至 絞車嶺 距州治

一百六十五里界湖南平江

按志載西至平江 草鞋岡 界一百五十里今 草鞋岡 無知

者而 絞車嶺 之數大畧相同又為志所不載今以勘定者

為正

一州西北路自西路距城六十六里之 司前 分路右行十里至

義甯州圖說 卷一

礪口 又二十里至 古石嶺汛 又十二里至 路口 自 路口 分路
左行十五里至 白沙嶺 又十里至 桃樹港 又十里至 南樓嶺
黃龍幕 又自 路口 直上十五里至 山前嶺 又十里至 沙坪 又
十里至 苦竹嶺 距州治皆一百四十三里與湖北通城縣交
界又至通城縣治八十里

按府志載西北至通山 苦竹嶺 界州志作通城今勘明 苦竹嶺
實界通城非通山也蓋通山中間尚隔崇陽又州志
載 桃樹港 五里至 太清 又十里至 焦洞 臨湘界然 太清 卽
在 桃樹港 附近故不載 焦洞 臨湘界之說土人皆謂之誤
未敢強爲附和

一州北路自西路距城五十一里之 燕子崖 分路右行二十里
至 官墩 又十里至 大石口 又十里至 蒲口 又十里至 布甲

義甯州圖說 卷一

口 又十五里至 黃竹腦 又十里至 龔黃 又二十里過 橫山 至
黃荆嶺 距州治一百四十六里與湖北通山縣交界又至通
山縣治一百九十四里

又自 布甲口 右行二十里至 港口 又八里至 沙壠 自 沙壠
三界尖 距州治一百四十九里與崇陽通山互界自 沙壠 右
行十五里至 洞上 距州治一百四十四里與通山交界
又自 港口 左行經 大盧坊 二十五里至 鏡子坵 距州治一百

四十六里與湖北崇陽縣交界又至崇陽縣治一百里

又自 大石口 直上五里至 溪口 自 溪口 左分路十里至 鄭
至 張陳胡 又二十里至 長崙埂 距州治百四十六里自 溪口
右分路五里至 洪源 又五里至 雷潭關 又二十里至 三莊 又
十五里至 九曲嶺 距州治一
百二十六里與崇陽縣交界

又自 大石口 左行二十里至 風鼓泉 又十里至 小溪 又十里
至 大椿 又十里至 枯源 又二十里至 大湖山 距州治一百五

十一里界崇陽

按志言北至崇陽橫港界一百四十里今橫港不可攷而與崇陽交界有數處特為並列如右

一州東北路出西門轉北行二十里至鰲嶺又五里至中南嶺又五里至龍洞又五里至乾坑又五里至道嶺又五里至老莊又十八里至柴潭又十里至芭茅自芭茅左分路十里至小流界通山又十里至南茶距州治八十三里與武甯縣交界又至武甯縣治一百二十里

按志載東北通山界而地名里數未詳今勘明東北惟小流界通山其餘通山諸界皆在北路

又自東路距城五十里清水岩左分路十里至長壠界武甯一州水路上自渣津漸通舟楫順流東下抵石歧交武甯縣界

義甯州圖說卷一

九之六

計共一百三十三里

一州東至車碓下八十里西至絞車嶺一百六十五里計廣二

百四十五里南至八疊嶺一百四十八里北至黃荆嶺皆一

百四十六里計袤二百九十四里東北至南茶八十三里西

南至橫沙坳二百二十一里計斜長三百零四里西北至南樓苦竹嶺皆一百四十三里東南至白沙坪一百十五里計

斜長二百五十八里

按志載東至歛口港六十里西至龍門廠一百二十里

作一里是一百八十里矣南至金鈎嶺一百六十里北至橫

港一百四十里是三百里矣而又云廣二百六十里袤二

百二十里大為矛盾今勘正如右

一州八鄉七十三都悉仍其舊

一州河修水爲大發源黃龍幕阜二山達州治入武甯次則大瀉山水經銅鼓來蘇由梁塘口合修水茅竹山水經南坪橋由旌陽山麓合修水二水來源較遠其餘眾山之水支派紛歧如礪頭冷坑諸水經程坊與修水合白莊絞車嶺水經桃花岩與梅店與修水合蓑衣洞風鼓泉諸水至燕子崖與修水合淇源布甲口諸水由坑口合修水麻洞之水經湘竹與修水合檀樹坳之水由高城源與修水合安居凹潭頭殿之水經楊湖入武甯界亦與修水合一河東流八鄉交匯趨於州治勢成上游焉

按志載潁汨二水發源黃龍幕阜西行赴湘水合羅水達洞庭以非本境所屬故圖皆不載

一州處萬山中南界新昌東南界奉新靖安西南界萬載東及

義甯州圖說

卷一

九之七

東北界武甯此與本省相界者西界湖南平江西南界湖南瀏陽西北界湖北通城北界湖北崇陽及通山此與鄰省相界者毘連兩省十縣爲省城西方門戶西南大瀉山東南茅竹山西北黃龍幕阜二山三方鼎峙環拱州城其餘眾山萬峯聳翠皆在羅列中矣守險要者如率然必有相應之勢自茅竹山迤西中經寒婆八疊二嶺抵大瀉山一路皆連峯疊嶂外與奉新之百丈山新昌之找橋黃岡諸隘皆可聯爲一氣守此則瀏陽有警左不敢逼州城右不敢逼奉新以窺省垣黃龍幕阜二山左聯龍門廠右聯南樓苦竹嶺可以防平江通城之路北則錠子坵右聯黃荆嶺左聯九曲嶺可以防崇陽通山之路惟東北無甚險要必與興國之石埡武甯之太陽九宮諸山互爲聲援始足以資控制前明鄧子龍平大

瀉諸賊 國朝康熙年間平銅鼓諸賊嘉慶年間平茅竹山
諸賊咸豐五年粵匪由南樓嶺入境遂陷州城過八疊茅竹
遍肆蹂躪十一年一由土地坳入一由八疊嶺入官軍進剿
率於諸隘爭奇遂成破竹扼要而防易於爲力論形勢者所
宜知也