

湖南全省輿地圖表

地270
639
07





澧州直隸州 衡 澧州直隸州 衡 澧州直隸州 衡

沿革

澧州為湖南省西州境準鳥道廣三北屬州古三苗地禹貢荊州之域商周荆蠻地春秋屬楚秦為黔中郡慈姑縣西漢武陵郡地三國吳永安六年割武陵地置天門郡治澧中縣今永定晉又徙南平郡治作唐今安鄉北初隸荊州後并隸湘州南朝宋徙天門郡治澧陽城在澧水之北周并隸荊州齊梁因之陳又析作

疊域

州境準鳥道廣三百三十八里縱二百六十四里至京師水程四千里陸程二千九百五里至省水程六百六十七里陸程六百五十五里準鳥道橫距二百三十五里縱距二百七十七里斜距三百六十三里

天度

分野據長沙府分星長沙子赤道實躔辰宮三度五十分二十四秒入軫一度一十分一十三秒赤道緯北二十一度三十六分準澧州經度推之赤道分野正應辰宮五度一十一分二十四秒入軫二度三十一分一十三秒距長沙子北五十一度一十二分州之東界偏長西四十二

山鎮

山之支幹脈絡及經緯高斜已詳叙於六屬表中州表不贅然諸水所出之山縣表尚未分條悉載茲故於水源出於本州者重志各山方里經緯以資考核

水道

澧水之源詳永順府永順龍山桑植三縣表由桑植縣合流至永定縣苦竹河西市入州境為州西庚方百七十里二里高二百五十六里高二十九度一十六分東南流至鴨坪折而東北流經永定縣治南至潭口入慈利縣境又東北流經永安渡水出焉人行道一百八十里鳥道一百二十里之經度偏西五度二十九分緯度極高二十

鄉鎮

鄉都市集以及驛分站塘汎局卡物產均詳叙於各知州一員屬表中者不贅惟設險守固一邑有一邑之要隘一州有一州之要隘不可清也故重志險要以資州境之保障云

職官

州判一員駐津市學正一員復設訓導一員吏目一員巡檢二員一駐清化驛一駐順林驛教諭一員復設教諭三員日橋安鄉一員日橋安鄉一員復設訓導一員

湖南全省輿圖

二百七十一

唐置安鄉縣建義陽郡改天門為石門郡澧陽縣曰石門隋平陳廢三郡置松州割零陽地立澧陽縣為州治尋改松州為澧州大業初改澧陽郡唐仍為澧州澧陽郡隸山南東道宋改隸荆湖北路元至元十四年改澧州路總管府隸湖廣行省江南湖北道明太祖甲辰年陞府洪武九年復降州省澧陽縣入之

尺門六東曰澧緡西曰澧江南曰吳澧北曰清風西北曰金牛東南曰小南州東至安鄉縣黃山交湖北荆州府石首縣界人行道一百五十里鳥道一百里經度偏西四度二十八分緯度極高二十一度三十九分州南至白雲山交常德府武陵縣界人行道八十五里鳥道五十七里經度偏西四度

分入軫一度五十二分一十三秒西界偏長西三度八軫四度一十分一十三秒則東西相距實分軫宿二度一十八分南界偏長北二十九分距長沙子北五十九度一十八分北界偏長北一度五十分距長沙子北五十九度三十九分則南北相距實駕軫宿一度二十一分

水入澧 仙鳳山在州西西澧水又流逕慈利方石門縣澧水縣治北至牯牛界出焉人行道一百一十里鳥道流至三江口澧水自西北來注之經度偏西五度二十七分緯度極高二十九度三十五分龍門洞山在州西北戎方石門縣澧水出焉人行道二百七十里又東南流至太山寺入澧州境東北流繞仙峽州至州城東南北通澧水之津又東北流至道口道水自西南來注之

要害不在內而巡檢二員在外荆襄有警典史五員應以陸兵出守虎渡口公安松滋水師扼防江面截南北咽喉內保州城分防暖水街兼控石門南倚常德之援東通岳州之氣三郡聯絡以壯北河則澧州安而常德亦恃以無恐蓋潭朗之唇齒而荆岳之咽喉也

澧州營參將一員守備一員駐州城千總二員一駐州城一撥歸南川廳駐九都市把總四員一駐安鄉縣一駐安福縣一駐石門縣一駐順林驛外委千把總四員額外外委二員九谿營游擊一員駐營駐慈利九谿城千總二員一駐

隸常德府三十年改隸岳州府
統隸湖廣布政使司
國朝因之雍正八年陞直隸州隸
湖南布政使司
分隸岳常澧道
領縣五

五十八分
緯度極高二十九度一十八分
州西至慈利縣尖
峯山交永順府
桑植縣界人行
道三百八十里
烏道二百六十
里
經度偏西六度
三十四分
緯度極高二十九度三十五分
州北至人和廠交
湖北松滋縣界
人行道七十里
烏道五十里
經度偏西五度
緯度極高二十九度五十二分

分
緯度北極出地二十九度三十六分
冬至日出卯正三刻一十二分四秒日入酉初初刻二分五十六秒晝四十四刻五分五十二秒夜五十五刻九分八秒
且刻卯初一刻八分五十九秒
中星五帝座偏東四度五十九分二十九秒
夏至日出卯初初刻二分五十六秒日入酉正三刻一十二分四秒
晝五十五刻四分五十二秒
夜五十五刻九分八秒
冬至日出辰方日入申方距東西

龍洞山在州西北
乾方本州峯水出焉人行道一百二十里烏道八十四里
經度偏西五度二十五分
緯度極高二十九度五十五分
道水源詳慈利縣表自慈利東北流經石門縣東南境又東北流經安福縣治南至澧州大岩廠市東北入于澧
澧水又東流至六家口澧水峯水合流自北來注之
澧水源詳安福縣表自石門經城東南通澧水之津東流至伍公嘴北會峯水南流至六家口入澧
峯水源詳澧州

慈利九谿城一
駐永順府桑植新司城
把總四員二駐慈利縣二駐永順府
外委千把總四員
額外外委二員
永定營都司一員
千總一員駐茅岡汛
把總二員一駐後社溪一駐天庸所
外委千把總二員

湖南全省輿圖

州東南至安鄉縣
涂家新港交南
州廳界人行道
一百八十里烏
道一百三十里
經度偏西四度
二十四分
緯度極高二十九度一十五分
州東北至關山塘
交湖北公安縣
界人行道一百
里烏道一百三
十里
經度偏西四度
三十九分
緯度極高二十九度四十七分
州西南至永定縣
魯公山西交辰

中星土司空偏東三十四分四十三秒
夏至日出卯初初刻二分五十六秒日入酉正三刻一十二分四秒
晝五十五刻四分五十二秒
夜五十五刻九分八秒
冬至日出辰方日入申方距東西

本州表自州西北境東南流至伍公嘴西會澧水合流至六家口入澧
澧水繞楊由州東會虎渡口水曲曲東南流至匯口入安鄉縣境分為二支一西南流出麻河口入洞庭湖一東流復會虎渡水經西台尾折而南流至新開口有窰頭廟河合長河水及安鄉東北諸水來注之
虎渡口水為安鄉後小江自湖北荆州江陵縣

慈利九谿城一
駐永順府桑植新司城
把總四員二駐慈利縣二駐永順府
外委千把總四員
額外外委二員
永定營都司一員
千總一員駐茅岡汛
把總二員一駐後社溪一駐天庸所
外委千把總二員

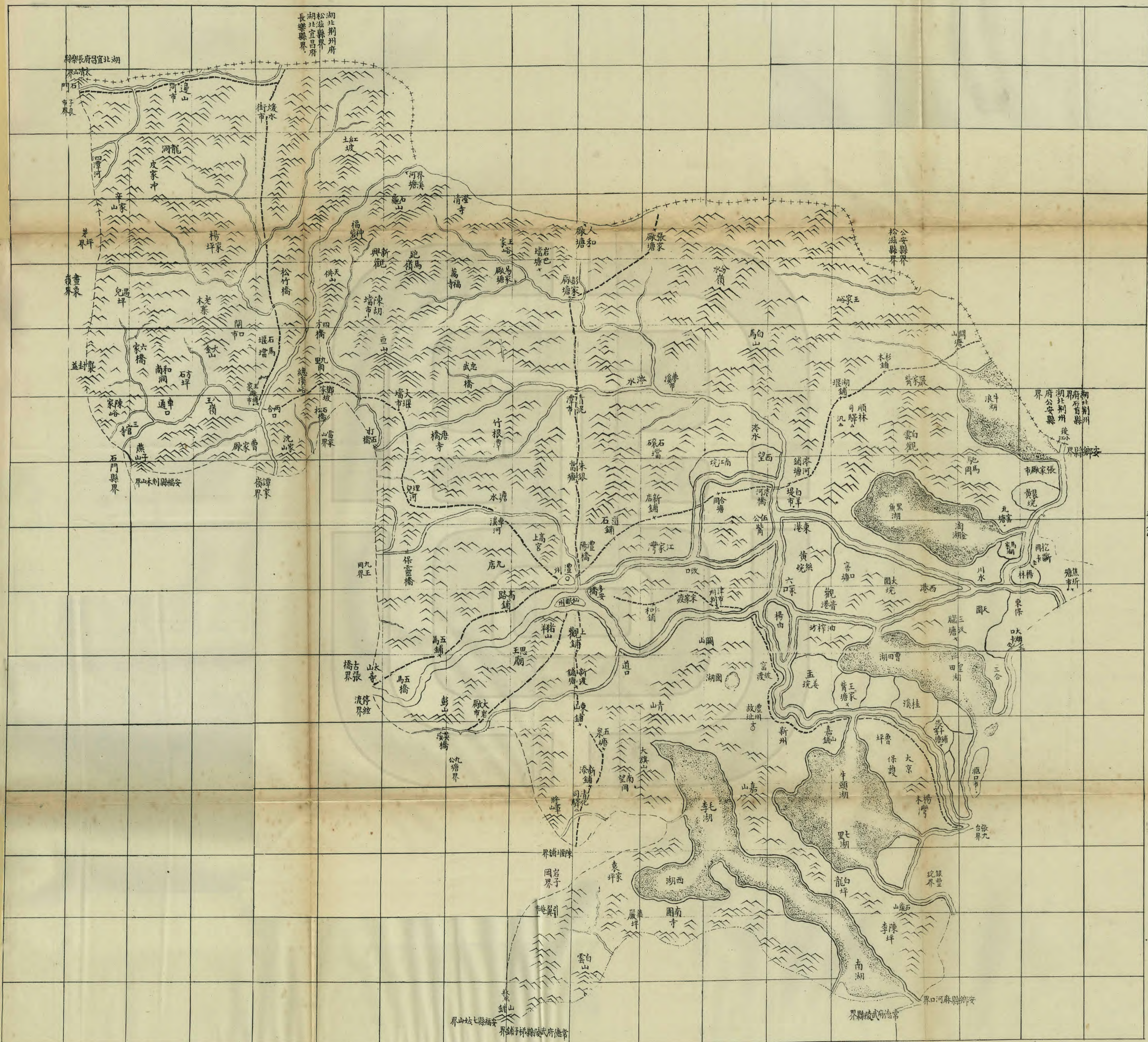
湖南全省輿圖

州府沅陵縣南
 交常德府桃源
 縣界人行道四
 百一十里鳥道
 二百四十五里
 經度偏西五度
 五十九分
 緯度極高二十
 八度四十五分
 州西北至石門縣
 龍門洞交湖北
 鶴峯州升長樂
 縣界人行道二
 百七十里鳥道
 一百八十五里
 經度偏西六度
 一分
 緯度極高二十
 九度五十九分

中綫均偏南
 十度十
 分十秒
 夏至日出寅方日
 八戌方距東西
 中綫均偏北
 十度十
 分十秒

經公安至安鄉
 縣兩匯于澧
 靈頭廟河自湖
 北石首藕池口
 西南流入安鄉
 縣合長河水至
 新開口北入于
 澧
 長河水為虎渡
 口水分津南流
 至舟百紫合靈
 頭廟河水至新
 開口同入于澧
 澧水東流至白沙
 窖折而南流經
 楊家河會湖水
 諸支津復折而
 東流涂家新港
 入洞庭湖為州
 東南辰方距州

人行道一百八
 十里鳥道一百
 三十里
 經度偏西四度
 二十四分
 緯度極高二十
 九度一十五分



Handwritten vertical text on the left margin, likely a date or reference note.

Small handwritten mark on the right margin.

澧州直隸州 衡業雜 要缺

沿革

澧州為湖南省西 州境準鳥道廣一
北屬州秦屬黔 百六十里縱一
中郡慈姑縣地 百四十九里
西漢高帝五年 至 京師水程四
置零陽縣隸武 千五百六十七
陵郡地屬零陽 里陸程二千九
東漢因之三國 百五里
吳永安六年分 至省水程六百六
置天門郡零陽 十七里陸程六
隸馬宋齊梁因 百五十里準鳥
之陳隸石門郡 道橫距二百三
隋開皇九年廢 十五里縱距二
郡割零陽之半 百七十七里斜
置澧陽縣建松 距三百六十三
州治在今州河 里
南尋改澧州大 城在澧水之北周
業初改澧陽郡 一千四百七十
五代及宋因之 二丈高一丈六

疆域

天度

分野據長沙府分 一分野據長沙府分
星長沙子赤道 實躔辰宮三度
五十分二十四 秒入軫一度一
十分一十三秒 準澧州經度推
之赤道分野正 應辰宮五度一
十一分二十四 秒入軫二度三
十一分一十三 秒
經度距 京師中 緯偏西五度一
分 緯度北極出地二 十九度三十六

山鎮

澧州山勢西由九 澧水有三源一詳
王岡循水而東 永順府永順縣
經九店及高上 表一詳龍山縣
宮諸山為州脈 表由桑植合流
入首之幹其由 經永定慈利石
將軍山經南望 門安福諸縣至
岡大旗山青山 太山寺入州境
關山嘉山以至 為州西南申方
南石龜山者則 里行道三十五
州南別起之幹 里行道三十五
也西由北石龜 里行道三十五
山經王家峪分 度極高一十九
水嶺白馬山為 度三十一分九
北境沿邊之偉 度橋折而東北流
幹若跨馬嶺巨 十八里至恩王
山神福若天供 廟丈六里經諸
山沈家山皆其 羊山麓夾仙眠
支也獨西境之 洲迺州城南東

水道

鄉鎮

澧州為里三十三 州編為里三十三
所七東籍里洲 所七東籍里洲
一里洲二里東 一里洲二里東
一里東二里仁 一里東二里仁
和里軍牧里在 和里軍牧里在
州城東山一里 州城東山一里
山二里林左里 山二里林左里
林西里新氏里 林西里新氏里
進一里進二里 進一里進二里
守備一員 守備一員
山斗里北隅里 山斗里北隅里
千總一員 千總一員
在州城南桐山 在州城南桐山
把總一員駐順林 把總一員駐順林
驛 驛
里禮一里禮二 里禮一里禮二
里禮三里禮陽 里禮三里禮陽
里陽北里西隅 里陽北里西隅
里在州城西仁 里在州城西仁
南里東隅里南 南里東隅里南
隅里江一里江 隅里江一里江
二里林一里林 二里林一里林

職官

州編為里三十三 州編為里三十三
所七東籍里洲 所七東籍里洲
州判一員駐津市 州判一員駐津市
吏目一員 吏目一員
學正一員 學正一員
訓導一員 訓導一員
巡檢二員一駐清 巡檢二員一駐清
化驛一駐順林 化驛一駐順林
驛 驛
進一里進二里 進一里進二里
守備一員 守備一員
山斗里北隅里 山斗里北隅里
千總一員 千總一員
在州城南桐山 在州城南桐山
把總一員駐順林 把總一員駐順林
驛 驛
里禮一里禮二 里禮一里禮二
里禮三里禮陽 里禮三里禮陽
里陽北里西隅 里陽北里西隅
里在州城西仁 里在州城西仁
南里東隅里南 南里東隅里南
隅里江一里江 隅里江一里江
二里林一里林 二里林一里林

湖南全省輿圖

二百七十五

元澧州路治明 洪武初徙建令
城為澧州府治 九年降府為州
省澧陽入州治 隸常德府三十
年改隸岳州府 國朝因之雍正八
年陞澧州直隸 州領縣五

尺門六東曰澧 縵西曰澧江南
曰晏澧北曰清 風西北曰金牛
東南曰小南 州東至焦圻市交
安鄉縣新珍坑 界人行道九十
里鳥道七十五

冬至日出卯正三 刻一十二分四
秒日入酉初初 刻二分五十六
秒晝四十分五 分五十二秒夜
五十五刻九分 八秒
旦刻卯初一刻 八分五十九秒
中星五帝座偏 東四度五十九
分二十九秒歲 八秒小餘一十
昏刻酉正二刻 六分一秒
中星土司空偏 東三十四分四
十三秒歲差逐 年加四

辛家山太清山 龍洞大金山八
王嶺燕子山陳 家峪邊山及南
境之彭山白雲 山或凸而峙或
凹而聯大抵皆 州之名勝也時
日所拘未能逐 一詳測姑叙其
大勢於此若經 緯高斜另舉其
最著者縷列於 後
關山在州東南辰 方人行道三十
里鳥道二十三 里高九十八丈
十二分五十分 經度偏西四度

澧七里左有澧 水分流多安橋
來注之折而東 南流十里至道
口右有道水自 安福縣入境西
南來會又東流 三里折而東北
流六里復折而 東流十五里經
津市右分一小 支東流十里至
孟姜垸復與正 流合其正流東
經六家口有澧 水合東港水及
澧水北由伍公 嘴來會折而東
南流六里至油 榨坊有觀音港

三里林四里洲 三里仁北里在
州城北九左所 元右所九中所
九后所在州城 西安福所承前
所澧州所在州 城北
津市在州東乙方 二十里
經度偏西四度 五十二分
緯度極高二十 九度三十五分
匯口市在州東南 辰方界安鄉縣
詳見里經緯 詳見里經緯
方界安鄉縣 詳見里經緯
見里經緯 見里經緯

經度偏西五度 六十五里
道九十里鳥道 六十五里
經度偏西五度

經度偏西四度 三十三分
緯度極高二十 九度三十一分
州南至鰲山鋪交 常德府武陵縣
柘子鋪界人行 道九十里鳥道
六十五里
經度偏西五度

經度偏西四度 三十三分
緯度極高二十 九度三十一分
州南至鰲山鋪交 常德府武陵縣
柘子鋪界人行 道九十里鳥道
六十五里
經度偏西五度

經度偏西四度 三十三分
緯度極高二十 九度三十一分
州南至鰲山鋪交 常德府武陵縣
柘子鋪界人行 道九十里鳥道
六十五里
經度偏西五度

經度偏西四度 三十三分
緯度極高二十 九度三十一分
州南至鰲山鋪交 常德府武陵縣
柘子鋪界人行 道九十里鳥道
六十五里
經度偏西五度

湖南全省輿圖

四分	緯度極高二十 九度一十六分	夏至日出卯初初 刻二分五十六	緯度極高二十七 九度三十三分	水自三汊腦東 來注之折而南	張家廠市在州東 甲方一百五里
州西至保靈橋西	緯度極高二十 九度一十六分	刻二分五十六	緯度極高二十七 九度三十三分	流五里至孟姜 垸合小支水南	甲方一百五里
五里交安福縣	緯度極高二十 九度一十六分	刻二分五十六	緯度極高二十七 九度三十三分	折而東流十二 里經嘉山鋪至	緯度極高二十 九度四十二分
沙溪灣界人行	緯度極高二十 九度一十六分	刻二分五十六	緯度極高二十七 九度三十三分	王家嘴塘旁注 七里湖折而東	王家廠市在州西 北戌方七十五
道四十里鳥道	緯度極高二十 九度一十六分	刻二分五十六	緯度極高二十七 九度三十三分	南流二十五里 經張市客至漚	緯度極高二十 九度四十二分
二十九里	緯度極高二十 九度一十六分	刻二分五十六	緯度極高二十七 九度三十三分	口入安鄉縣界 為州東南辰方	緯度極高二十 九度四十二分
經度偏西五度	緯度極高二十 九度一十六分	刻二分五十六	緯度極高二十七 九度三十三分	春夏漲城水深 約三文面濶四	北乾方五十里
一十一分	緯度極高二十 九度一十六分	刻二分五十六	緯度極高二十七 九度三十三分	百餘丈冬令水 涸深約三四尺	經度偏西五度
緯度極高二十	緯度極高二十 九度一十六分	刻二分五十六	緯度極高二十七 九度三十三分	面濶三十餘丈 澹水之源詳安福	一十分
九度三十七分	緯度極高二十 九度一十六分	刻二分五十六	緯度極高二十七 九度三十三分	詳見經緯	緯度極高二十 九度四十四分
州北至人和廠塘	緯度極高二十 九度一十六分	刻二分五十六	緯度極高二十七 九度三十三分	白洋堤市在州東	緯度極高二十 九度四十四分
交湖北松滋縣	緯度極高二十 九度一十六分	刻二分五十六	緯度極高二十七 九度三十三分		
界人行道七十	緯度極高二十 九度一十六分	刻二分五十六	緯度極高二十七 九度三十三分		
里鳥道五十里	緯度極高二十 九度一十六分	刻二分五十六	緯度極高二十七 九度三十三分		
經度偏西五度	緯度極高二十 九度一十六分	刻二分五十六	緯度極高二十七 九度三十三分		
緯度極高二十	緯度極高二十 九度一十六分	刻二分五十六	緯度極高二十七 九度三十三分		
九度五十二分	緯度極高二十 九度一十六分	刻二分五十六	緯度極高二十七 九度三十三分		
州東南至漚口市	緯度極高二十 九度一十六分	刻二分五十六	緯度極高二十七 九度三十三分		

二百七六

交安鄉縣張九	冬至日出辰方日 八申方距東西	九度二十八分	縣表由安福沙 溪灣入州境為	甲方五十里
台界人行道一	八申方距東西	九度二十八分	州西辛方	經度偏西四度
百里鳥道六十	中綫均偏南二	九度二十八分	東流二里	緯度極高二十
八里	十七度一十四	九度二十八分	分津左出北通	九度三十九分
經度偏西四度	分一十五秒	九度二十八分	于漚又東流七	北亥方一百二
三十八分	夏至日出寅方日	九度二十八分	里經保靈橋折	十
緯度極高二十	八戌方距東西	九度二十八分	而東北流四里	經度偏西五度
九度二十七分	八戌方距東西	九度二十八分	復折而東經車	一十七分
州東北至關山塘	中綫均偏北二	九度二十六分	溪河流二十里	緯度極高二十
交湖北公安縣	十七度一十四	九度二十六分	又折而東南流	九度四十四分
界人行道一百	分一十五秒	九度二十六分	十二里經澧陽	緯度極高二十
里鳥道七十里		九度二十六分	橋至多安橋分	九度四十五分
經度偏西四度		九度二十六分	注于澧復折東	經度偏西四度
三十九分		九度二十六分	北流十七里至	五十五分
緯度極高二十		九度二十六分	改口分津左出	緯度極高二十
九度四十七分		九度二十六分	仍通于漚又十	九度四十五分
州西南至大岩廠		九度二十六分	三里至伍公嘴	開口市在州西北
市交安福縣九		九度二十六分	與漚水會折而	戌方八十五里
公塘界人行道		九度二十六分	南流九里至六	
三十五里鳥道		九度二十六分		

湖南全省輿圖

二十四里
經度偏西五度五分
緯度極高二十九度三十分
州西北至邊山河市交湖北長樂縣界人行道一百三十里烏道九十里
經度偏西五度二十三分
緯度極高二十九度五十九分

方界常德武陵縣人行道八十里烏道五十七里
經度偏西四度五十八分
緯度極高二十九度一十八分
彭山在州西南坤方人行道三十五里烏道二十五里
經度偏西五度七分
緯度極高二十九度三十分
白馬山在州東北良方人行道六

冢口北入于澧為州東邛方距州人行道三十五里烏道二十五里
水深丈餘面潤四十餘丈冬令水潤深約三尺面潤十餘丈
經度偏西五度四十九分
緯度極高二十九度三十五分
澧水有二源北源出龍洞為州西北乾方
東南流十里左合一小水又六里左合紅土坡北一水折而

經度偏西五度一十八分
緯度極高二十九度四十七分
鰲山鋪市在州南午方一百里界安福及常德武陵縣
江驛在州東五里由驛南六十里至清化驛
北六十里至順林驛設馬四十五匹排夫十五名
順林驛在州北六十里由驛南六十里至蘭江驛
驛北六十里至湖北公安縣境

十里烏道四十二里
經度偏西四度五十一分
緯度極高二十九度四十七分
巨山在州西北乾方人行道五十八里烏道四十二里
經度偏西五度一十一分
緯度極高二十九度四十六分
北石龜山在州西北亥方人行道八十五里烏道五十八里

西南流十里右有辛家山水合石門之茅坪水自西來會又折而東南經松竹橋流十五里左合界溪塘水又折而西南流十四里至兩合口會西源水其西源出襲封隘為州西辛方
東流六里左有遇兒坪水合六家橋水自北來會折而東南流十里右有碑壩水自

設馬四十五匹排夫七十五名
清化驛在州南六十五里由驛六里至常德武陵縣大龍驛
北六十里至蘭江驛現設馬四十五匹排夫七十五名
總鋪在城東路五鋪曰仁和津市嘉山張市客匯口一百里至安鄉縣界南路十鋪曰上觀新渡東山五泉新添八里清化畚溪虎踏麓山一百二十里至武陵

湖南全省輿圖

六尺斜八
經度偏西五度
一十分
緯度極高二十
九度五十三分
天供山在州西北
乾方人行道九
十二里鳥道六
十五里高一十九
三度斜一分
經度偏西五度
一十四分
緯度極高二十
九度四十八分
燕子山在州西辛
方人行道九十
里鳥道六十三
里高一十九
六度斜九度三
經度偏西五度

石門縣分二流
來合又折而東
經車通口流五
里又折而東北
流五里左合大
金山水又折而
東南流十里至
兩合口與北源
水會二源合流
十里右有燕子
山水及曹家廠
水西來注之入
安福縣境受江
西橋水折而東
北復入州境左
受福神砦水復
折而東南流八
里至打石橋分
津右出南通于
澹復折而東北

縣界西路五鋪
曰高樓五馬停
結合口新興六
十里至石門縣
界東北路八鋪
曰鎖石新店湖
堰合同澧河順
林杉林觀山九
十里至湖北公
安縣界
鋪司計總鋪七
名東路三十五
名南路七十名
西路二十名北
路五十六名通
共一百八十八
名
塘汎南路陸塘三
曰新渡塘五泉
塘清化驛塘塘

二十四分
緯度極高二十
九度四十二分
福神砦在州西北
亥方人行道八
十三里鳥道五
十七里高一十九
七度斜二分
經度偏西五度
一十三分
緯度極高二十
九度五十二分
太清山在州西北
乾方人行道一
百三十二里鳥
道一百里高一十九
九度斜一分
經度偏西五度
二十八分
緯度極高二十

經唐橋流二十
一里左有忠武
橋水西北來注
之折而東流八
里至青泥潭市
右受理兒河水
又十五里左有
陳故壩水合石
龜山人和廠張
家廠諸水西北
來注之又折而
東南經羅溪市
流十九里右受
一小水折而南
流十里分津右
出再通于澹又
五里至白草隄
左受東港水又
五里至伍公嘴
右會澹水又九

兵十八名西路
陸塘七曰石馬
堰塘界溪橋塘
米銀塘塘彭家
廠塘易家橋塘
大堰塘塘岩巴
名北路陸塘六
曰附城頂塘新
店塘合同塘澧
河塘關嶺塘順
林驛塘塘兵三
十八名東路水
塘八曰王家嘴
塘張市窩塘山
港塘瓦窰河塘
三汊腦塘窖口
塘津市塘滙口
塘塘兵一百二
十一名

湖南全省輿圖

九度五十九分
大金山在州西北
戌方人行道八
十五里鳥道六
十里高七十九尺
四十二度
經度偏西五度
二十分
緯度極高二十
九度四十七分
分水嶺在州東北
丑方人行道六
十三里鳥道四
十五里高六十八尺
五十六分
經度偏西五度
五十三分
緯度極高二十
九度四十八分
龍洞在州西北乾

里至六家口北
入于澧漲起漲
落同上距里經
道水源詳慈利
縣表由慈利流
經石門安福二
縣至大岩廠市
入州境為州西
南坤方距里經
城東北流三里
折而東流十一
里復折而東北
流十里至道口
西南注于澧為
州東南異方人
行道一十六里
鳥道一十二里
春夏漲城水深
約二丈西澗六
十餘丈冬令水

塘兵通共二百
七名
防營設城外陳公
祠及黑馬墻等
處
釐金總局設津市
釐金分局四一設
城內一設新安
市一設谷口市
一設大堰墻
釐金分卡二均設
河畔上下水
分銷鹽局設津市
物產之在本州者
不過未麻菽麥
而已至金之礦
不著於食貨志
要州境重岡互
林隣接苗境明
建九谿永定二

方人行道一百
二十里鳥道八
十四里高六十一尺
五十分
經度偏西五度
二十一分
緯度極高二十
九度五十五分

洞深不過一二
尺面澗約十餘
丈
經度偏西四度
五十八分
緯度極高二十
九度二十三分
江水即虎渡水由
湖北荆州江陵
縣虎渡口逕公
安縣南流至塞
口入州境為州
東甲方入行道
里經度偏西七
度極高三十三
度極高二十九
度四分南流七
里右岸屬安鄉
左岸歸州境經
張家廠市折而
西南仍緣界流

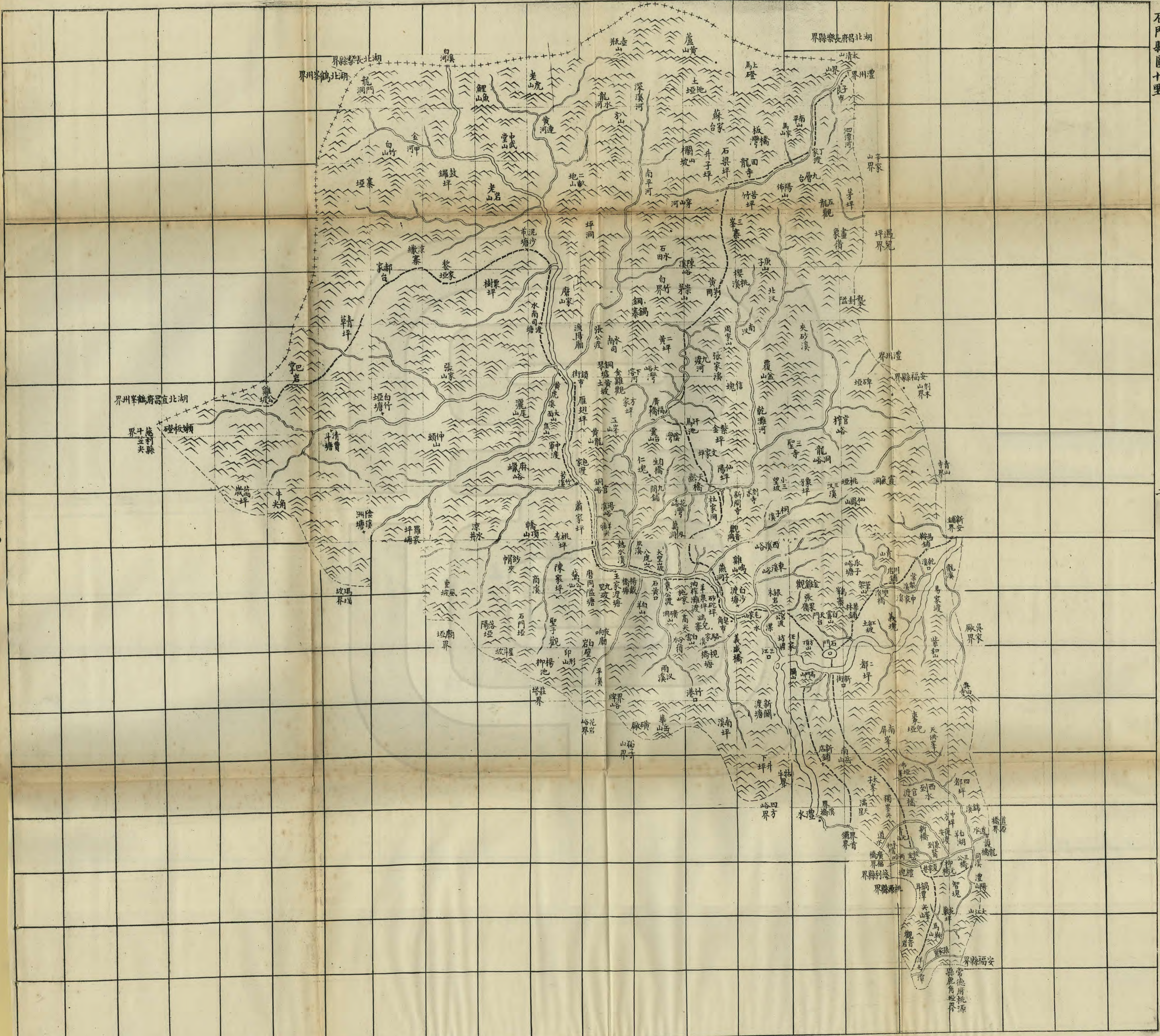
衛以扼溪崗咽
喉其所謂東之
一隘西之四關
久已廢弛今之
藉以捍禦者惟
大庸一所茅岡
一隘外此稱險
者本州則有泗
水口糧食哨東
三十里嘉山鎮
西北二十里三
江口關七十五
里古城岡皆固
塞之區其餘如
東之匯口鎮西
之新城市南之
清化驛北之彭
家廠皆州之要
衝出奇守險在
所必爭

二百七十九

湖南全省輿圖

六里至瓦窰塘
全入州境分津
右注淘金黑魚
馬家諸湖又流
十里經挖斷岡
卡至楊林坳分
支右出流五里
再折為西港觀
音港會涇澹二
水注于澧其正
流由楊林坳折
而東行至焦圻
塘全入安鄉縣
界折而西南流
十里至大湖口
仍歸澧安界流
二十二里左岸
隸安鄉右岸隸
州境會皇田曹
田二湖水至匯

口與澧水之東
流會春夏漲盛
水深約三文面
濶八十餘文冬
令水涸深不及
一文濶約十餘
文詳方里經陸
詳見鄉鎮



10012

石門縣

沿革

石門縣為澧州屬 縣境準鳥道廣一 邑秦屬黔中郡 蕙姑縣西漢零 陽縣地屬武陵 郡東漢因之三 國吳永安六年 分零陽屬天門 郡晉太康四年 折置澧陽縣仍 屬天門徙天門 治澧陽宋齊梁 因之陳廢天門 立石門郡改澧 陽為石門縣建 郡治隋平陳廢 石門郡置松州 治今州地尋改 澧州澧陽郡石

疆域

縣境準鳥道廣一 一百五十八里縱 一百八十四里 至京師水程四 千六百五十五 里陸程二千九 百九十二里 至省水程七百五 十五里陸程五 百七十里 至州水程八十八 里陸程八十七 里準鳥道橫距 七十八里縱距 三十里斜距八 十三里 縣在澧水之北前 臨溪水後枕三

天度

分野據長沙府分 星長沙子赤道 實躔辰宮三度 五十分二十四 秒入軫一度一 十分一十三秒 準石門經度推 之赤道分野正 應辰宮五度三 十八分二十四 秒入軫二度五 十八分一十三 秒 經度距京師中 綫偏西五度二 十八分 緯度北極出地二 十九度二十七

山鎮

山在石門者北自 澧黃山越土地 垭欄山坡循穿 山河而東經三 峯寨庚子山九 層台畫象嶺太 清山謝峯岩南 行碑垭諸山折 而西行仙鳳山 烏峯寨筆架山 白雲山張果嶺 天門台迤于方 頂山為縣脈入 首之幹若青山 向家山雞鳴山 龍洞峪覆盆山 大望山八虎山 南平山馬家山

水道

永順府永順縣 表一詳龍山縣 表一詳桑植縣 表由桑植合流 經永定慈利二 縣至界溪入縣 境為縣南午方 人行道三十五 里鳥道二十五 里經度偏西五 度極高二十八 度一十九分九 北流二十二里 至三江口左有 溇水西北來會 折而東流二里 左受丁家溪水 又五里右有花 山坪溪水東北

鄉鎮

縣原編戶十里分 廂一鄉二南曰 臨澧北曰溇陽 康熙三十五年 新編一坊曰萬 年後編戶二十 四里里即都也 又分三鄉縣治 前大山以南曰 南鄉縣前後曰 中鄉皂角市以 上曰北鄉又分 仁義禮智信五 大塊每塊析區 不等仁塊領區 十二義塊領區 七禮塊領區九 智塊領區七信

職官

知縣一員 教諭一員 巡檢一員 駐水南 渡 新編一坊曰萬 年後編戶二十 四里里即都也 又分三鄉縣治 前大山以南曰 南鄉縣前後曰 中鄉皂角市以 上曰北鄉又分 仁義禮智信五 大塊每塊析區 不等仁塊領區 十二義塊領區 七禮塊領區九 智塊領區七信

湖南全省輿圖

門屬馬唐五代 及宋因之元屬 澧州路明初屬 澧州隸常德府 後改隸岳州府 國朝雍正八年升 澧州為直隸州 治專屬澧州

岡歷未建城 縣東至龍溪交安 福縣吳家廠界 人行道三十里 烏道二十三里 經度偏西五度 二十分 緯度極高二十 九度二十九分 縣南至洋毛潭交 常德府桃源縣 羅家店界人行 道七十八里鳥 道五十九里 經度偏西五度 二十二分 緯度極高二十 九度八分 縣西至楊柳池交 慈利縣莊塔界

冬至日出卯正三 刻一十一分四 十三秒日入酉 初初刻三分一 十七秒晝四十 刻六分三十四 秒夜五十五刻 八分二十四秒 旦刻卯初一刻 十二分二十二 秒 中星五帝座偏 東四度八分五 十一秒歲差逐 小餘一 昏刻酉正二刻 二分三十八秒 中星土司空偏 東一度二十五

皆其支也由欄 坡山直下越崇 茅山夾九渡河 而行一由黃茅 岡達周家山經 信塊諸山折入 雲台山一由銅 鍋岩行黃土坡 五峯山黃龍山 訖牯羊共諸山 為蘆黃特起之 幹復由蘆黃西 出越壺瓶山南 行八方山二畝 地山訖磨家山 則為幹中之支 又由壺瓶山歷 老虎山鯉魚山 折入中武堂山 則為支中之支

來注之又一里 有鵝公溪水北 流注之又二里 逕縣治前折而 東北流四里有 長溪水自縣治 後西北來注之 折而東南流八 里右有二都坪 水西南來注之 又折流東北五 里左有落馬洞 溪水及申家溪 水北來注之又 十二里至乾溪 口右有紫和山 水北流注之左 有乾溪水合諸 小水西北來注 之又八里右有

塊領區十四 皂角市在縣西辛 方三十里 經度偏西五度 三十五分 緯度極高二十 九度二十八分 泥沙市在縣西北 乾方一百三十 里 經度偏西五度 四十八分 緯度極高二十 九度四十八分 子良市在縣北子 方一百五十里 經度偏西五度 二十九分 緯度極高二十 九度五十八分

湖南全省輿圖

人行道七十里
鳥道五十二里
經度偏西五度
四十七分
緯度極高二十
九度二十五分
縣北至界山交湖
北荆州府長樂
縣界人行道一
百五十五里鳥
道一百一里
經度偏西五度
二十九分
緯度極高二十
九度五十九分
縣東南至護龍橋
交安福縣蝦子
湖界人行道六
十里鳥道四十
二里

分二十一秒
逐年加四十分
二秒小餘五
夏至日出卯初初
刻三分一十七
秒日入酉正三
刻十一分四十四
三秒晝五十五
刻八分二十六
秒夜四十四刻六
分三十四秒旦
刻寅初一刻八
分一十六秒
中星虛宿一星
偏東四十六分
一十七秒
加四十九
秒小餘一
昏刻戌正二刻
六分四十四秒
中星大角氏宿
一星偏東二度

此皆駐金甲河
以東者也自西
而南岡嶺重疊
如白竹山老岩
山雞公坡張家
山則為長樂分
出之支伸頭山
酒尾山焦山大
面山紗帽夫轆
頂山邱形山鵝
公山白羊山礦
洞山施家山高
尖白雲山分水
嶺宅家山則又
由慈利分出之
支也惟縣治對
岸之關山高門
山南岳山太子
峯獨峯尖佛壇
峯南屏峯天供

龍溪水北流注
之左有朝陽橋
水西北來注之
遂入安福縣境
為縣東北良方
距縣人行道四
十里鳥道三十
里春夏漲盛水
深三丈有奇面
濶六十餘丈冬
令水濶深約四
尺濶約三十丈
經度偏西五度
二十一分
緯度極高二十
九度三十三分
涿水源出龍門
洞方里經緯
詳見壘城東
南流八里右合
一小水折而東

鎖街市在縣西北
乾方九十五里
經度偏西五度
四十五分
緯度極高二十
九度四十一分
縣無驛傳用鋪司
遞送公文
鋪曰華林川店
馬鞍四十里至
本州界南路二
鋪曰花山新店
三十里至慈利
縣界西北路三
鋪曰夜香水南
十里至湖北省
鶴峯州界
鋪司計總鋪六

經度偏西五度
一十八分
緯度極高二十
九度一十五分
縣東北至朝陽橋
交安福縣新安
鋪界人行道三
十五里鳥道二
十八里
經度偏西五度
二十一分
緯度極高二十
九度三十三分
縣西南至南溪坪
交慈利縣响水
河塘界人行道
三十五里鳥道
二十七里
經度偏西五度
三十五分

九分七秒
加五十一
秒小餘五
冬至日出辰方日
入申方距東西
中綫均偏南二
十七度一十一
分三十八秒
夏至日出寅方日
入戌方距東西
中綫均偏北二
十七度一十一
分三十八秒

峯夾山紫和山
為循江東下之
幹若觀國山尖
峯山馬鞍山投
金山青元山則
桃源分出之支
也以上所叙諸
山欲盡歸實測
勢難遍及故第
擇其有關巨鎮
要隘者特叙經
緯高斜於後
白雲山在縣北子
方人行道六里
鳥道四里
丈二尺斜一
十度二分
經度偏西五度
二十八分
緯度極高二十
九度二十八分

流十一里至金
甲河左合一小
水折而南流三
里又東流十里
左有北溪河自
湖北宜昌府長
樂縣南流來會
折而東南流十
二里左合黃連
河水右合寨壩
水折而南流二
十一里至水南
司右合栗樹坪
水十二里至鎧
街市右有黃虎
港水合清貫斗
塘青草坪羅家
坪諸水自西來
會左有深溪河
水合欄山坡陳

名東路十二名
南路五名北路
三名通共二十
一名
汛南路塘二曰
瓜子砦塘鹿角
壩塘塘兵十二
名北路塘一曰
唐家灣塘塘兵
五名
塘兵通共一十
七名
防營未設
蘆金分卡設城外
河干
物產之屬自鳥獸
草木外多硝尚
產硝甚佳
險要縣西新關澧
水南橫涿水東

湖南全省輿圖

緯度極高二十九度二十一分
縣西北至龍門洞
交湖北鶴峯州
長樂縣界人行
道一百七十里
鳥道一百二十
二里
經度偏西六度
一分
緯度極高二十九度五十八分

筆架山在縣東北
五方人行道一
十五里鳥道一
十一里高九尺八寸
一尺斜一十五分
經度偏西五度
二十六分
緯度極高二十九度二十九分
天門台在縣北子
方人行道四里
鳥道三里高七丈五尺
十度八分
經度偏西五度
二十九分
緯度極高二十九度二十八分
方頂山在縣西酉
方人行道四里
鳥道三里高八丈五尺

溪峪諸水東北
來會流十八里
經包家渡左合
苦竹溪水流十
六里左合陽溪
水右合商溪水
折而東流十里
至潭灣左會熱
水溪水右合平
溪水流十里經
袁公渡右合新
橋水左合萬仞
洞三小水折而
東南流十三里
經油榨灘至皂
角市左合桐子
溪水右合南溪
水又折而東北
流七里至銀朱
岩左合天池堰

迤為西路第一
關鎖縣南阻于
澧江隔岸有南
屏峰佛壇峰太
子峰阻絕南道
天然屏蔽東南
紅土坡屯兵要
地皆近城之險
隘縣北之三峯
寨崧山峪南平
山連界峪綿亘
于松滋出入之
途西北之天平
所黎家壩懶板
磴鳳凰山皆固
塞于鶴峰州往
來之地

丈六尺斜一十度八分
經度偏西五度
三十分
緯度極高二十九度二十七分
紫和山在縣未卯
方人行道二十
八里鳥道一十
九里高一百五丈六尺
一尺斜一十五分
經度偏西五度
二十一分
緯度極高二十九度二十六分
南嶽山在縣南午
方人行道二十
五里鳥道一十
九里高一百一丈四尺
一尺斜一十二分
經度偏西五度

水又折而南流
十三里至三江
口北與澧水會
為縣西酉方距
縣人行道一十
四里鳥道一十
里春夏漲盛水
深約二丈五尺
面濶五十餘丈
冬令水涸深不
過五尺濶不過
二十丈
經度偏西五度
三十一分
緯度極高二十九度二十六分
熱水溪水一名溫
水源出陽佈
為縣北子方
道一百一十五
里鳥道七十八

湖南全省輿圖

二十七分
緯度極高二十
九度二十一分
佛壇峯在縣東南
已方人行道三
十五里鳥道二
十五里高八
尺斜一十
度八分
經度偏西五度
三十三分
緯度極高二十
九度一十九分
南屏峯在縣東南
已方人行道二
十七里鳥道一
十九里高七
尺斜一十
度四十五分
經度偏西五度
二十四分
緯度極高二十

里經度偏西五
度三十二分
度極高二十九
度五十二分
南流二十五里
右合櫻桃溪水
流二十里經乾
灘河左合夾沙
溪水折而西流
十一里左合北
流溪新開寺社
家岡諸水右合
天齡橋水折而
西南流十里至
九間鋪右合自
生橋水左合花
峪灣水流七里
右有九渡河合
諸溪水自北來
會折而南流七
里北與溧水合
為縣西辛方距

九度二十二分
天供峯在縣東南
異方人行道三
十五里鳥道二
十四里高八
尺斜一十
度一十一度
經度偏西五度
二十一分
緯度極高二十
九度二十一分
道水源詳慈利縣
表東北流至木
和墻入縣境為
縣南丙方人行
十里鳥道三
六里經度偏西
五度極高二十
九度一十一度
經度偏西五度
三十分
緯度極高二十
九度五十二分
蘆黃山在縣北壬

縣人行道五十
五里鳥道四十
里漲起漲落均
不容舟故不詳
水深面濶
經度偏西五度
四十二分
緯度極高二十
九度三十一分
道水源詳慈利縣
表東北流至木
和墻入縣境為
縣南丙方人行
十里鳥道三
六里經度偏西
五度極高二十
九度一十一度
經度偏西五度
三十分
緯度極高二十
九度五十二分
蘆黃山在縣北壬

東北流六里右
夏家港水折而
南流十里右受
至新橋折而東

湖南全省輿圖

方人行道一百
六十里鳥道一
百五里高九丈六寸
度五十二分
經度偏西五度
三十九分
緯度極高二十
九度五十九分
轎頂山在縣西辛
方人行道八十
里鳥道五十九
里高八丈八寸
度五十二分
經度偏西五度
四十八分
緯度極高二十
九度三十三分
銅鑄岩在縣西北
亥方人行道九
十五里鳥道六

合同漢水流二
里左合錦溪水
流三里入安福
縣界為縣東南
已方距縣人行
道五十五里鳥
道四十里漲起
漲落會不容刀
故未載水深面
闊
經度偏西五度
一十八分
緯度極高二十
九度一十七分

十五里高九丈八尺一寸
度四十分
經度偏西五度
四十二分
緯度極高二十
九度四十四分
黃龍山在縣西北
乾方人行道八
十里鳥道五十
五里高六丈八寸
度一
經度偏西五度
四十四分
緯度極高二十
九度三十七分
八方山在縣北壬
方人行道一百
三十五里鳥道
九十七里高一百一十四丈一寸
十三度一分

湖南全省輿圖

經度偏西五度
四十三分

緯度極高二十
九度五十六分

白竹山在縣西北

乾方人行道一

百六十里鳥道

一百一十五里

高七十六丈斜
一十度一十五

分

經度偏西五度

五十八分

緯度極高二十

九度五十四

仰頭山在縣西北

乾方人行道一

百一十五里鳥

道八十里高

一丈五尺斜一

十三度四分

經度偏西五度

五十五分

緯度極高二十

九度三十七分

壺瓶山在縣北

方人行道一百

五十五里鳥道

一百八里高

九丈六尺斜一

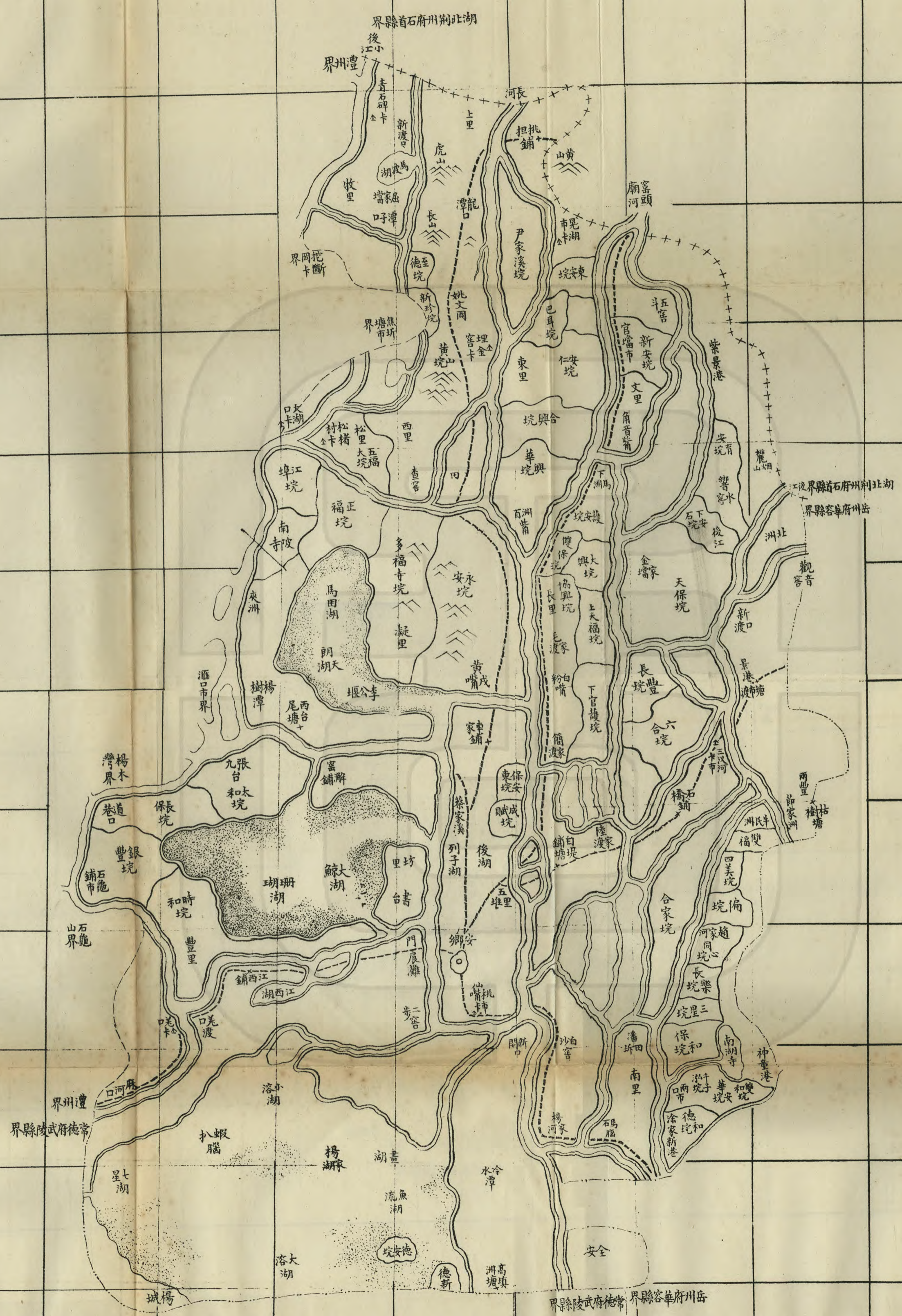
十四度五十八分

經度偏西五度

四十三分

緯度極高二十

九度五十九分



安鄉縣簡

沿革

安鄉縣為澧州屬

邑秦屬黔中郡

慈姑縣西漢屬

武陵郡唐屬

東南境地東漢

建武析置作唐

縣隸武陵郡故

城在今縣北三

國吳改隸南郡

晉割作唐置南

平郎南朝宋隸

南平內史齊梁

因之陳析置安

鄉縣建義陽郡

治今縣西南隋

平陳廢二郡改

作唐曰房陵與

安鄉並隸澧州

疆域

縣境準鳥道廣六

十八里縱一百

四里

至京師水程四

千四百九里陸

程二千九百五

十五里

至省水程五百九

里陸程五百里

至州水程一百五

十八里陸程一

百四十二里準

鳥道橫距九十

里縱距五十三

里斜距一百四

里

縣濱澧水東北歷

未建城因市口

天度

分野據長沙府分

星長沙手赤道

實躔辰宮三度

五十分二十四

秒入軫一度一

十分一十三秒

準安鄉經度推

之赤道分野正

應辰宮四度四

十分二十四秒

入軫二度一十

三秒

經度距京師中

綫偏西四度三

十分

緯度北極出地二

十九度二十分

冬至日出卯正三

山鎮

安鄉南境無山其

澧水之源有三

山之聳峙者以

黃山為最循山

而下若甌篲山

馬鞍山二山相

連逶迤於金峰

之北者縣脉入

首之幹也東北

石家山麓湖山

西北車公山古

四山及北境之

長山虎山雖較

井字岡茶條岡

灰子岡不無大

小高卑之異要

皆於水鄉澤國

之間別開一差

峩之境也

水道

澧水之源有三

詳永順府永順

縣表一詳龍山

縣表一詳桑植

縣表由桑植合

流經永定慈利

石門安福澧州

至匯口入縣境

為縣西北戎方

詳見疊城流分

為二右支緣界

西南流十二里

西岸屬澧州東

岸隸縣至道港

口折而南仍緣

界曲流十四里

經石龜鋪至時

和院始全入縣

鄉鎮

縣編千一里里分

上下五甲附近

教諭一員

治所之里一曰

訓導一員

坊里即坊郭縣

典史一員

西之里一曰豐

把總一員

里即永豐村西

北之里四曰牧

里即軍牧村曰

西里即西高田

村曰松里即松

渚村曰甯里即

永甯村縣北之

里二曰上里即

上高田村曰東

里即東高田村

東北之里二曰

文里即文田村

曰長里即長壽

村

村東南之里一

曰南里即南平

村

仙桃嘴市在縣南

午方十里

經度偏西四度

二十九分

緯度極高二十

九度一十九分

西口市在縣東乙

方三十里

經度偏西四度

二十四分

緯度極高二十

九度一十七分

三汊河市在縣東

北寅方三十五

里

經度偏西四度

湖南全省輿圖

二百八十九

唐太宗貞觀元

年省房陵入安

鄉仍隸澧州五

代屬楚宋因之

紹興十三年遷

治城北即今治

元屬澧州路明

初屬常德府澧

州洪武三十年

改屬岳州府

國朝雍正八年

澧州直隸州始

專屬澧州

立四門樓

縣東至枯樹塘交

岳州府華容縣

文華界人行道

四十里鳥道三

十里

經度偏西四度

二十分

緯度極高二十

九度二十四分

南至高填州塘

交常德府武陵

縣德和境界人

行道三十五里

鳥道二十五里

經度偏西四度

二十九分

緯度極高二十

九度一十二分

縣西至石龜鋪交

刻一十二分五

十一秒日入酉

初初刻二分九

秒晝四十四刻四

分一十八秒夜

五十五刻十分

四十二秒

旦刻卯初一刻

九分五十七秒

中星五帝座偏

東四度三十四

分五十九秒

八秒小餘一

昏刻酉正二刻

五分三秒

中星土司空偏

東五十九分一

十三秒

夏至日出卯初

初

茲特舉所實勘

者叙其支幹于

前舉所實測者

列經緯高斜于

後

黃山在縣北癸方

高八十一丈斜

十三里經緯

詳見疊城

虎山在縣北子方

人行道八十五

里鳥道六十里

高四十二丈四

尺斜一十二度二

分

經度偏西四度

三十二分

緯度極高二十

九度三十九分

長山在縣北子方

境折而東南流

十里至羗口又

流分為二一南

流十里折而西

北流十里至麻

河口入常德武

陵縣境為縣西

庚方人行道四

道三十三里經

緯度偏西四度

高二十一丈四

尺斜一十八度一

分

一東北流

四里折而東流

二十里經江西

鋪南岸分津注

江西湖北岸分

津注大鯨湖又

經書台至縣前

渡會左支水其

左支自匯口合

後小江水東流

經度偏西四度

二十三分

湖南全省輿圖

澧州石龍山界
 人行道四十五里
 烏道三十一里
 經度偏西四度四十二分
 緯度極高二十九度二十二分
 縣北至黃山交湖北
 北荆州府公安縣
 界人行道九十里
 烏道六十里
 二里
 經度偏西四度二十八分
 緯度極高二十九度三十九分
 縣東南至涂家新港
 交岳州府華容縣
 鷓鴣公嘴界

刻二分九秒日
 入酉正三刻一十二分五十一秒
 晝五十五刻十分四十二秒
 夜四十四刻四分一十八秒
 旦刻寅初一刻九分五十二秒
 中星虛宿一星
 偏東二十二分二十三秒
 加四十九秒
 秒小除一
 昏刻戌正二刻五分八秒
 中星氐宿一星
 偏東二度三十三分一秒
 西五十一秒
 秒小除五
 冬至日出辰方日

里高三尺五寸六分
 八分
 經度偏西四度三十二分
 緯度極高二十九度三十七分
 麓湖山在縣東北
 五方人行道六十二里
 烏道四十五里
 經度偏西四度二十一分
 緯度極高二十九度三十二分

十五里經楊樹潭
 西台尾南岸
 分津西南流注官塔市在縣北
 大鯨湖又經窰
 湖鋪北岸分津
 一西北流注馬
 四湖一東流至
 黃茂嘴會長河
 水折而南流十
 六里名小河經
 蔡家溪列于湖
 西岸復分津西
 北流注大鯨湖
 至縣前渡會右
 支水合流七里
 至二步客折而
 東流八里經仙
 桃嘴南岸分二
 津注西南流注
 大溶湖至新開

緯度極高二十九度二十五分
 九度二十五分
 方七十里
 經度偏西四度二十五分
 緯度極高二十九度三十五分
 景港市在縣東北
 良方四十二里
 經度偏西四度二十二分
 緯度極高二十九度二十七分
 九度二十七分
 晃湖市在縣北
 方七十里
 經度偏西四度二十八分
 緯度極高二十九度三十八分

人行道三十五里
 烏道二十三里
 經度偏西四度二十四分
 緯度極高二十九度一十五分
 縣東北至觀音窰
 交岳州府華容縣
 新堰鋪界人
 行道五十五里
 烏道四十里
 經度偏西四度二十一分
 緯度極高二十九度三十分
 縣西南至七里湖
 交澧州澧安嘴
 界人行道五十里
 烏道三十六里

入申方距東西
 中綫均偏南二十七度二十分
 八秒
 夏至日出寅方日
 入戌方距東西
 中綫均偏北二十七度二十分
 八秒

口會長河水流
 二里至白沙窰
 折而南流十里
 經楊家河至冷
 水潭折而東南
 流二里歧分為
 二一東流七里
 左會窰頭廟河
 分流之水經馬
 石腦至涂家新
 港會後江水入
 岳州華容縣境
 為縣東南吳方
 距縣人行道三
 十五里烏道二
 十五里夏時漲
 盛與洞庭通為
 一湖水深面潤
 難以數計冬時
 漲落深不及一

焦圻市在縣北
 方七十里
 經度偏西四度三十二分
 緯度極高二十九度三十分
 縣無驛傳來往
 書皆鋪送
 總鋪在城東路
 三鋪曰白馬
 石橋景港四十
 里至華容縣界
 西路三鋪曰江
 西巷口麻河六
 十里至武陵縣
 界北路一鋪曰
 窰灘四十里至
 本州界
 塘沅東路塘五
 日縣前塘白馬塘

湖南全省輿圖

里
經度偏西四度
四十二分
緯度極高二十
九度一十四分
縣
西北至張九台
交澧州匯口市
界人行道三十
八里烏道二十
五里
經度偏西四度
三十八分
緯度極高二十
九度二十七分
以上所定四至
八到之方均係
舊界今南洲設
立廳治後江以
東自牛市洲起
至涂家新港止

撥歸南洲而安
鄉東界宜志後
江為新畫之疆

文
文澗約三十餘
經度偏西四度
二十四分
緯度極高二十
九度一十六分
一南流十里經
白坂口全安境
入常德武陵縣
境為縣南兩方
距縣人行道二
十五里烏道一
十八里漲起漲
落深澗悉與上
同
經度偏西四度
二十八分
緯度極高二十
九度一十六分
後小江一名虎

陸家渡一名塘
景港塘枯樹塘
塘兵五十七名
南路塘二白石
馬腦塘高填洲
塘塘兵十八名
西路塘一曰羌
口塘塘兵四名
北路塘三曰西
台尾塘埋金
與客塘焦圻塘
塘兵十七名
塘兵通共九十
六名
陸程防營駐紮三
以河
水營船板分巡水
陸各衙要及各
釐卡
澧安釐金總局設

渡水文名荆水
自湖北荆州江
陵縣曲折南流
經公安縣至塞
口入縣境為縣
北子方人行道
里烏道七十五
度三十三分緯
度極高二十九
度四分緣界南
流七里左岸屬
澧州右岸歸縣
境經青石碑折
而西南仍緣流
六里至木里左
岸分津出潭子
口會新渡口水
正流至此全入
澧州境合諸水
曲折流二十里
至焦圻市全入

花晚岡一名地
釐分卡八一設仙
桃市一設黃成
紫一設埋金窩
一設松渚村一
設晃湖市一設
青石碑一設焦
圻一設羌口
物產穀蔬藥菓草
木鳥獸均備第
地居澤國溝洫
不治旱澇常雨
病焉
險要環邑皆水號
為澤國縣東二
十五里三汊河
為水陸守禦要
地景港市上通
荆州下達洞庭
東北官塘市縣

湖南全省輿圖

縣境折而西南
 流十里有新渡
 口水東流來會
 至大湖口左岸
 旁通長河水復
 緣界流二十二
 里右岸屬澧州
 左岸歸縣境經
 江埠垸及夾洲
 至淮口與澧水
 之東流會夏時
 漲感水深約三
 丈而濶八十餘
 丈冬時漲落深
 不及一丈而濶
 十餘丈詳見經
 長河水自湖北
 公安縣虎渡河
 分流至上里入

北冕湖市為水
 道咽喉西北六
 十里黃山為築
 壘保禦之地黃
 成當北邊水
 陸衝要縣西匯
 口西南羌口鎮
 扼水路要害

縣境為縣北子
 方五里道九十
 十六里經度偏
 西四度極高二
 分九度四十二
 分西南流二里
 歧分為二一右
 支南流十四里
 經龍潭口至理
 金窖與左支水
 會一左支折而
 東南流四里又
 折而西北流十
 三里經晃湖市
 巴耳垸會石支
 水于埋金窖合
 而西南流七里
 又折而南流五
 里右岸分二津
 合通後小江水
 復折而東南流

湖南全省輿圖

九里至洲百嘴
 左會窰頭廟河
 正流水折而南
 流九里經毛家
 渡至黃成嘴右
 岸會澧水東流
 之分支又流二
 十八里經簡家
 渡五里堆左岸
 分二津旁通窰
 頭廟河之分支
 水流二里與澧
 水匯為縣東南
 翼方距縣人行
 道八里為道六
 里夏時漲咸與
 洞庭通為一湖
 水深而澗難以
 數計冬時漲落
 深不及一丈澗

約十餘丈
 經度偏西四度
 二十八分
 緯度極高二十
 九度一十七分
 窰頭廟河自湖
 北石首縣藕池
 口分支西南流
 入縣境為縣北
 癸方人行道八
 道五十五里經
 度偏西四度二
 十五分緯度極
 高二十九度三
 十分流一里許
 分支左出折而
 南流三里又折
 而東南流五里
 至五斗窰復折
 而西南流十三
 里經紫景渡至
 安育坑折而西

湖南全省輿圖

南流十三里至
大興院右岸分
二津合通于正
流水折而南流
二十七里經金
家墻長豐院至
陸家渡左岸又
分二津合通于
後江水右岸分
津由小荒湖流
至簡家渡通長
河水流里許入
荒湖右會長河
分流之水左會
後江分流之水
合而南流十一
里經潘田圻南
里會澧水之東
流其正支西南
流四里至東安

院折而東南流
十里至官墻市
復折而西南流
七里至角音嘴
左岸會分支水
流十二里經下
馬洲雙保院至
洲百嘴會長河
水為縣北癸方
距縣人行道四
十二里烏道三
十里夏時漲咸
與洞庭通為一
湖水深而濶難
以數計冬時水
涸深濶同上
經度偏西四度
二十九分
緯度極高二十
九度二十九分

湖南全省輿圖

後江水又名景
港自湖北石首
縣藕池口分支
西南流至響水
窖入縣境為縣
東北五方人行
三十里為道四
十里經度隔西
四度二十分
緡度極高一
九度三分流四
里至下安石皖折
而南流四里至
新渡口分支左
出觀音窖入岳
州華容縣境其
正支南流十一
里至三汊河市
右分二津通密
頭廟河之支流
水折而東南五
里右岸分津流

注荒湖又二里
至牛市洲歧分
為二一左支東
南流三里入岳
州華容縣境折
而南流二十里
至景港復入縣
境折而西南緣
界流十二里至
涂家新港會右
支水其右支自
分津後折而西
南流十八里經
合家皖至保和
皖右岸分津流
注荒湖折而南
流十三里經西
口市至涂家新
港東會左支水
西會澧水之東

湖南全省輿圖

流水合入華容
 縣境為縣東南
 異方距縣人行
 道三十五里鳥
 道二十五里夏
 時漲起與洞庭
 通為一湖水深
 而濶難以數計
 冬令水落深約
 丈餘而濶三十
 餘丈
 經度偏西四度
 二十四分
 緯度極高二十
 九度一十六分
 境有二百一十坊
 里二十一境曰
 保興境賦民境
 保泰境官喜境
 兩寶境寶興境

保固境福壽境
 同人境士新境
 梅家洲成賦境
 士泰境中興境
 官保境清泰境
 保慶境保陵境
 團安境東城境
 鍾靈境南里四
 十八境曰保和
 境官鎮境官鎮
 北境復保境復
 保南境太安境
 下四官境護保
 境長樂境和安
 境東安境東畔
 境同興境仁安
 境四美境合興
 境三星境集成
 西境全安境同
 春境新阜境合

湖南全省輿圖

興坑集福上坑
集福下坑華安
坑泰豐南坑泰
豐北坑德和坑
五福坑中孚坑
黃毛崙坑同心
坑義修坑義興
坑雙福坑慶豐
坑慶豐南坑王
良坑天喜坑永
保坑吳家偏坑
雙和南坑下四
坑保民坑集成
東坑張公坑永
豐坑里仁坑四
喜坑長里四十
二坑曰長河坑
雙護坑雙保坑
八珍坑長興坑
復安坑六合坑

巴耳坑六合六
耳坑陽春坑團
安上坑團安下
坑同興西坑作
育坑協興坑天
長坑五美坑官
護坑三合坑長
安坑八家坑雙
合坑大興東坑
長春坑景興坑
致福小坑重興
坑張家小坑長
明坑長保坑雙
姓坑永興坑永
保坑雙和坑大
成坑天福坑屢
豐坑荷花坑長
豐坑合豐坑大
興西坑天保坑
文里三十五坑

湖南全省輿圖

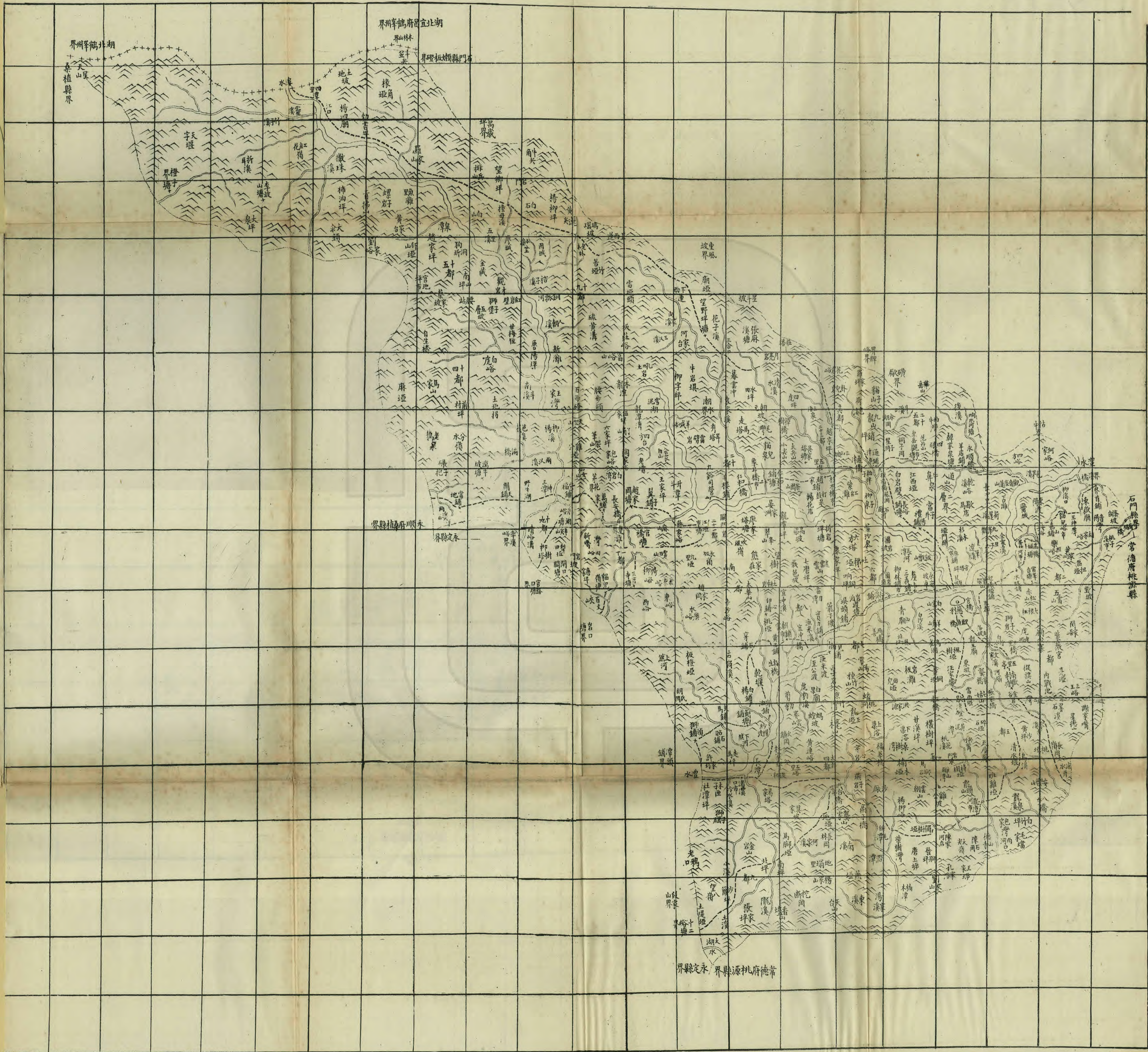
白永安坑上石
安坑華興坑河
北小坑安仁坑
永發坑安育坑
下馬洲至惠坑
上石安對河外
洲中興坑有慶
坑附興坑新安
坑多福坑富安
坑永興坑文定
坑臻福坑保定
合安坑里隄堰
合新坑新安坑
至中坑中定坑
富安耳坑鄰家
小坑復興坑下
安石坑至善坑
穆安坑安民坑
護安坑永福坑
李公堰保安東

坑甯里七坑口
宋家小坑福新
坑中興坑史家
坑雙和坑安甯
坑常積坑松里
五坑口仁民坑
三合上坑三合
中坑三合下坑
松甯坑東里十
坑口佛發坑新
成坑合安坑合
安巴坑合安東
坑關保坑東安
坑東安巴坑黃
山南坑安貞坑
西里一坑口五
湖大坑上里五
坑口金峰瑞明
堂坑新正坑太
和坑至德坑牧

湖南全省輿圖

里十坑曰長樂
 坑北斗坑興壇
 坑雙合坑新保
 坑澧安坑劉家
 小坑大興坑湖
 瀆坑東保坑豐
 里二十六坑曰
 臨豐坑撮箕坑
 安豐坑時和坑
 保賦東坑保賦
 中坑上新坑凝
 豐坑臨豐小坑
 張家湖口長盛
 上坑和豐坑德
 安坑長保坑人
 和坑長泰坑福
 興坑壽星坑下
 新坑和豐坑下
 板橋東坑大興
 坑段家坑豐鎮

坑安豐坑萬緣
 坑以上各坑堤
 長丈尺因為數
 太多限于方幅
 不能備載
 以上水道堤坑
 皆本安鄉舊境
 叙之今已設在
 南洲廳治則水
 道之所分堤坑
 之所撥均分條
 段詳叙於南洲
 表中此則仍其
 舊也



湖南全省輿圖

經度偏西五度
三十三分
緯度極高二十
八度五十八分
縣西至兩溪口交
桑植縣樟堰界
人行道一百五
十五里烏道九
十五里
經度偏西六度
一十一分
緯度極高二十
九度一十六分
縣北至華嶽山交
石門溪橫嶺界
人行道五十里
烏道三十四里
經度偏西五度
三十九分
緯度極高二十

歲差逐年加四
十二秒小餘五
夏至日出卯初初
刻三分一十九
秒日入酉正三
刻一十一分四
十一秒晝五十
五刻八分二十
二秒夜四十分
六分三十八秒
旦刻寅初一刻
九分二十二秒
中星虛宿一星
偏東二十九分
五十九秒歲差
五十九秒加四
秒餘一
昏刻戌正二刻
五分三十八秒
中星氏宿一星
偏東二度二十
五分二十五秒

循江之幹若板
橋垣人字凹諸
山皆其支也又
西由土地坡斗
笠尖行羅家山
白山排兵山牛
角尖黃連尖經
上下西蓮諸山
越月亮岩花岩
塔貓子山九龍
山華嶽山三鶴
山苑丹山折入
白岩壁道人山
觀音座蓮山星
子山此西北直
聳之幹也其支
則有小尖山大
尖山茶園山板
莊峪吼土岩北
關山馬西南之

營盤溪水及茶
陵河水至茶陵
河市折而北流
十二里右受高
橋水經下口灘
至東洋渡左受
芭茅溪水折而
東流十里右受
柳溪水至觀音
壩又受界溪橋
水折而北流三
里入石門縣牯
牛界為縣東北
良方距縣人行
道四十五里烏
道三十里春夏
漲感水深三文
有奇而澗五十
餘丈冬令水澗
深約四尺澗約

曰一都一區三
都一區西南之
都曰七都一區
九都一區九都
二區二十五都
二區東北之奇
曰二十二都四
區西北之都曰
二十一都一區
二十二都一區
二十二都二區
二十二都三區
縣北之都曰二
十三都一區二
十四都一區二
十五都一區
茶陵河市在縣東
北寅方二都二
十五里
經度偏西五度

九度二十一
縣東南至良水井
交常德府桃源
縣界人行道四
十五里烏道三
十二里
經度偏西五度
二十八分
緯度極高二十
九度二分
縣東北至界首鋪
交石門縣新店
鋪界人行道五
十五里烏道三
十二里
經度偏西五度
二十六分
緯度極高二十
九度一十七分
縣西南至土隄垵

歲差逐年加五
十一秒小餘五
冬至日出辰方日
入申方距東西
中綫均偏南二
十七度七分五
秒
夏至日出寅方日
入戌方距東西
中綫均偏北二
十七度七分五
秒

山推由半尖山
色家峪西行仙
女山北越雞公
塔筆架山天竺
山了角山訖余
家白山頗具蛇
蜿蜒行之勢若
紅花嶺青佛山
印山南山蔡家
坡白虎峪馬家
山分水嶺皆係
桑植分出之支
以上所叙皆游
歷所經之山若
經緯高斜更舉
其實測者列後
五雷山在縣東卯
方八行道三十
里烏道一十九
里

二十餘丈
經度偏西五度
二十八分
緯度極高二十
九度一十九分
澧水源出湖北
鶴峯州蓋片河
東南流數十里
經大葉坪至四
里潭入縣境為
縣西北戌方距
凡縣詳又東北
流三十五里經
江口楊泗廟右
受靈溪竹子溪
撒珠溪諸水又
經初書坪羅家
山左受稼角壩
水至魚里灘又
流三十里右受

三十二分
緯度極高二十
九度一十三分
貓兒峪布在縣東
北寅方二都四
十五里
經度偏西五度
二十九分
緯度極高二十
九度一十六分
桃子溪市在縣
申方二都六
里
經度偏西五
二十六分
緯度極高二十
九度一十四分
龍潭河市在縣南
午方四都五十
里

湖南全省輿圖

交永定縣十二
 塔塘界人行道
 一百里鳥道七
 十里
 經度偏西五度
 五十二分
 緯度極高二十
 八度五十四分
 縣西北至四里潭
 交湖北鶴峯州
 魚山界人行道
 二百三十里鳥
 道一百四十五
 里
 經度偏西六度
 二十一分
 緯度極高二十
 九度三十七分

文高六百一十二
 四十五分
 經度偏西五度
 二十九分
 緯度極高二十
 九度一十一分
 赤松山在縣東郊
 方人行道二十
 里鳥道一十三
 里高一百七十
 九度五十分
 經度偏西五度
 三十一分
 緯度極高二十
 九度三十八分
 七姑山在縣南兩
 方人行道三十
 里鳥道一十八
 里高一百七十
 一三十八度

黃家台水左受
 五里溪水及梧
 子溪水經泉潭
 至銅縣河折而
 南流二十五里
 左受人朝溪水
 經新灘右受南
 斗溪水至王家
 灣折而東流二
 十四里右受楊
 柳溪水合芭蕉
 溪兩溪口晴峪
 溝諸水經百步
 磴木龍潭吼吐
 岩至柳字坪折
 而東南流二十
 二里左受朝水
 界水右受四方
 台水經雷劈嶺
 許家州至九谿

經度偏西五度
 三十四分
 緯度極高二十
 九度
 渚溪口市在縣西
 南中方九都七
 十五里
 經度偏西五度
 四十九分
 緯度極高二十
 九度二分
 巖泊渡市在縣西
 西方七都三十
 四里
 經度偏西五度
 四十三分
 緯度極高二十
 九度一十分
 柳林鋪市在縣西
 西方六都十七

經度偏西五度
 三十四分
 緯度極高二十
 九度四分
 羊角山在縣西南
 坤方人行道一
 十一里鳥道七
 里高一百四十四
 三十四度
 經度偏西五度
 三十七分
 緯度極高二十
 九度一十一分
 零陽山在縣西南
 申方人行道二
 十八里鳥道一
 十九里高一百
 文計一十五
 經度偏西五度
 四十一分

營又會漆溪水
 折而東流四十
 里經晏家洲左
 受仁和橋象耳
 橋二水又經楊
 花店至石廠河
 受杉木橋水合
 通津橋種福橋
 二水折而東南
 流三十里經埡
 門關至鴛鴦浦
 西北與澧水匯
 為縣西北乾方
 距縣人行道三
 里鳥道二里春
 夏漲盛水深約
 二丈面潤五十
 餘丈冬時水潤
 深約三四尺潤
 約二十丈自九

里
 經度偏西五度
 四十分
 緯度極高二十
 九度一十二分
 永安渡市在縣西
 西方六都四里
 經度偏西五度
 三十七分
 緯度極高二十
 九度一十二分
 通津鋪市在縣西
 北亥方二十三
 都四十五里
 經度偏西五度
 四十一分
 緯度極高二十
 九度一十八分
 杉木橋市在縣西
 北乾方二十二

湖南全省輿圖

方人行道五十五里
 鳥道三十五里
高一百八丈
斜一十四度
 經度偏西五度
 四十九分
 緯度極高二十九度
 一十二分
 雲台山在縣西
 方人行道七十五里
 鳥道五十三里
高九十八丈
斜一十二度
 經度偏西五度
 五十五分
 緯度極高二十九度
 一十三分
 排兵山在縣西北
 方人行道一百五十五里

無驛站
 總舖在城東路六鋪
 曰迎曦水旺
 茶林高橋嘉山
 界首六十二里
 交石門新店舖
 界西路十二鋪
 曰三義行溪壩
 頭見田實力朝
 市黃土穿石白
 楊夫馬召市獅
 頭一百四十二
 里至永定太平
 舖界西北路十
 三舖曰麻寮坵
 門長峪通津趙
 家仁和羊樓衛
 前翼子萬家安
 福開天當地一
 百八十二里交

三百五

道一百九里
高一百一十二丈
斜一十五度五分
 經度偏西六度
 八分
 緯度極高二十九度
 三十二分
 北關山在縣西北
 方人行道七十里
 鳥道四十九里
高一百三十三丈
斜一十五度三分
 經度偏西五度
 五十二分
 緯度極高二十九度
 一十七分
 大尖山在縣西北
 方人行道五十五里
 鳥道三十七里
高九十二丈
斜一十四度一分

桑植寒池峪界
 舖司計總舖五
 名東路十二名
 西路三十五名
 西北路四十三
 名通共九十五
 名
 塘汎東路塘二曰
 雷家台塘高橋
 塘塘兵五名西
 路塘一曰巖泊
 渡塘塘兵二名
 南路塘一曰南
 嶽寺塘塘兵二
 名北路塘三曰
 響水河塘韓家
 泉塘東嶽觀塘
 塘兵九名西北
 路塘十九曰長
 峪塘通津舖塘

湖南全省輿圖

經度偏西五度
四十七分
緯度極高二十
九度一十八分
九龍山在縣西北
亥方人行道四
十五里鳥道三
十二里高八十八尺
緯度偏西五度
四十一分
緯度極高二十
九度二十分
華嶽山在縣北壬
方界石門縣人
行道五十里鳥
道三十五里高一百三十二丈一尺
經度偏西五度

吳家塔塘望野
坪塘張麻溪塘
仁和鋪塘折岩
坪塘許家洲塘
趙家岡塘唐湖
塔塘灣牛坡塘
李坡山塘橙子
界塘江塘塘廖
家塔塘官橋塘
三官寺塘貓兒
嶺塘開口關塘
塘兵六十一名
塘兵通共七十
九名
防營未設
釐金總卡設城外
永安渡
物產之屬食貨均
備而山崗產硝
尤甲他處

三十九分
緯度極高二十
九度二十二分
道人山在縣北子
方人行道二十
八里鳥道一十
九里高七十八尺
緯度偏西五度
四十七分
緯度極高二十
九度一十七分
星子山在縣東北
良方人行道一
十四里鳥道一
十里高一百四十二尺
緯度偏西五度
三十三分
緯度極高二十

險要縣之險要北
有垣門關南有
雷雨垣東有迴
黃垣西有百丈
峽四塞險固皆
近城要防如安
子峪過於東北
金谷巖阻於東
南而社壇坪望
人嶺胡氏岡崎
嶺險阻控拒西
南排兵山石門
垣月亮巖複嶺
重岡扼塞西北
誠有一將當關
萬夫莫過之勢
也籌防守者當
識之

湖南全省輿圖

九度一十三分

筆架山在縣東甲

方人行道七里

鳥道六里高八

一丈一尺度

經度偏西五度

三十四分

緯度極高二十

九度一十三分

星德山在縣東南

巽方界常德桃

源縣人行道四

十五里鳥道三

十里高八尺九

五十分度

經度偏西五度

二十七分

緯度極高二十

九度三分



茅九王批

川

安福縣備

沿革

安福縣為澧州屬 縣境準鳥道廣八 邑泰屬黔中郡 十三里縱一百 慈姑縣地西漢 屬武陵郡零陽 至 京師水程四 縣地東漢因之 十六百五十五 三國吳零陽分 里陸程二千九 隸天門郡晉宋 百九十五里 齊梁因之陳隸 至省水程七百五 石門郡隋開皇 十五里陸程五 九年割零陽之 百六十里 半置澧陽縣十 至州水程八十八 八年改零陽曰 里陸程九十里 慈利唐五代及 準鳥道橫距二 宋元因之明洪 十六里縱距五 武九年省澧陽 十里斜距五十 入澧州治尋於 六里 澧州慈利邊地 城在道溪之陽周 設九谿永定二 六百三十八文

疆域

分野據長沙府分 星長沙于赤道 實躔辰宮三度 五十分二十四 秒八幹一度一 十分一十三秒 準安福經度推 之赤道分野正 應辰宮五度二 十分二十四秒 八幹二度四十 分一十三秒 經度距 京師中 緯度北極出地二 十九度二十一 分

天度

安福之山北由栗 老山折入桐山 西行長嶺岡經 土地埡南行海 溪橋側諸山為 縣脈入首之幹 又北如芥山了 角山大小銅山 折入龍口峪牛 頭山及尖峯嶺 小屋山別為西 北雜出之幹其 支則聯絡於縣 脈馬西境之山 一有刻木嶺東 行譚家嶺清和 嶺金雞洞度家 嶺伏牛山之支

山鎮

澧水有三源一詳 永順府永順縣 表一詳龍山縣 表一詳桑植縣 表由桑植縣合 流經永定慈利 石門至朝陽橋 入縣境為縣西 北亥方詳詳見 經新安市折而 東南流十二里 左有合溪水合 磚橋白雲山平 壩大興橋諸水 北來注之又六 里經合口市右 受藥石溪水左

水道

縣分東南西北為 四鄉編為一十 七區統一百六 十區縣東之里 三曰永中轄十 區曰永安轄七 區曰永安轄七 區東南之里一 曰永右轄十區 縣南之里一曰 樂一轄十一區 縣西之里三曰 永後轄十區曰 九左轄九區曰 十一都轄十四 區西南之里二 曰永左轄十區 曰十都轄七區

鄉鎮

知縣一員 教諭一員 訓導一員 典史一員 把總一員

職官

湖南全省輿圖

三百九

國朝

國朝雍正八年割 九谿衛里六永 定衛里五與澧 州進樂等里之 錯互者置安福 縣建城裴家河 屬直隸澧州

五尺高一丈二 尺厚一丈門四 東曰迎暉西曰 饒納南曰拖蕪 北曰上騰 縣東至岩頭鋪交 澧州引翼庵市 界人行道二十 八里鳥道二十 里 經度偏西五度 三分 緯度極高二十 九度二十分 縣南至分水嶺交 常德武陵縣長 嶺岡界人行道 六十二里鳥道 四十三里 經度偏西五度

冬至日出卯正三 刻一十一分二 十八秒日入酉 初初刻三分三 十二秒晝四十 刻七分四秒夜 五十五刻七分 五十六秒 旦刻卯初二刻 七分四十六秒 中星五帝座偏 東四度十分五 十五秒歲差逐 小餘一 昏刻酉正一刻 七分四十六秒 中星土司空偏 東一度二十三 分一十七秒歲 差逐年加四十 二秒小餘五

一有風虎嶺橋 水而東應白雲 山平垣諸山遠 迤以達於金雞 岡九王岡之支 此皆夫河而行 者也若夫南境 山勢由分水嶺 八仙台行茶樹 岡石墨山看花 山為一幹中之 支如珍珠山七 姑山鰲山金鳳 山峯紫山阮山 為一支中之幹 其與石門交界 之大江山澧陽 山馬鬃山林山 太浮山散錯於 溪水之間則又

受龍沈堰水又 九里至停絃渡 右有惡蛇溪合 古老山花林坪 諸水由楊板橋 西南來注之遂 入澧州境為縣 北子方距縣人 行道四十二里 烏道三十里春 夏漲盛水深三 丈有奇西澗八 十餘丈冬時水 涸深約四尺澗 約四十餘丈 經度偏西五度 一十一分 緯度極高二十 九度三十一分 水源詳慈利縣

西北之里二曰 九後轄十區曰 進三轄十區縣 北之里四曰九 中轄六區曰九 前轄二區曰樂 二轄十三區曰 進一轄十三區 東北之里一曰 九右轄八區 南中方三十二 里 經度偏西五度 一十七分 緯度極高二十 九度一十七分 方五十里 經度偏西五度

湖南全省輿圖

八分	緯度極高二十	九度一十二分	縣西至夾山寺交	石門縣紫和山	界人行道三十	五里鳥道二十	四里	經度偏西五度	一十九分	緯度極高二十	九度二十四分	縣北至江西橋交	澧州沈家山界	人行道一百五	里鳥道七十五	里	經度偏西五度	一十五分	緯度極高二十		
夏至日出卯初初	刻三分三十二	秒日入酉正三	刻一十一分二	十八秒畫五十	五刻七分五十	六秒夜四刻十	七分四秒	旦刻寅初一刻	八分四十一秒	中星虛宿一星	偏東初度四分	一秒 <small>歲差逐年</small>	餘秒 <small>四十九年</small>	昏刻戌正二刻	六分一十九秒	中星大角氏宿	一星偏東二度	一十五分二十	三秒 <small>歲差逐年</small>		
西南之一幹也	此皆舉其遊歷	者叙之若經緯	高斜則更擇其	最著而詳紀之	實測以列於左	浮山在縣西南	未方人行道四	十五里鳥道三	十二里 <small>高二百</small>	丈八尺 <small>斜四十五</small>	四度五十五分	經度偏西五度	一十二分	緯度極高二十	九度一十二分	澧陽山在縣西南	坤方人行道四	十五里鳥道三	十里 <small>高二百六</small>	度三十五分	
表由慈利流經	石門縣至道源	橋市西流三里	入縣境為縣西	南中行人行道	里經度偏西五	度一十八分	度極高二十	七分一十	東北流	三里至道源橋	市左有白羊溪	水北來注之又	二里折而南流	四里右受探花	橋水折而東北	流七里左受永	福橋水東流二	里又折而東南	流四里再折而	北流五里左受	殷家溪水東北
一十四分	緯度極高一十	九度三十三分	新安市在縣西北	亥方七十里	經度偏西五度	二十分	緯度極高二十	九度三十四分	書皆鋪遞	縣無驛傳來往文	鋪在治所東南	路三鋪曰馬鋪	脚踏陳堰四十	里至本州界東	北路三鋪曰澄	區奮溪停絃四	十里至本州界	鋪司計總鋪四	名東南路九名		

三百十

九度四十二分	縣東南至七姑山	交常德武陵縣	柿子鋪界人行	道三十五里鳥	道二十五里	經度偏西五度	四分	緯度極高二十	九度一十六分	縣東北至英溪橋	交澧州彭山界	人行道四十里	鳥道二十八里	經度偏西五度	七分	緯度極高二十	九度二十九分	縣西至護龍橋交	石門縣白洋湖		
餘秒 <small>五</small>	冬至日出辰方日	入申方距東西	中綫均偏南二	十七度九分五	十四秒	夏至日出寅方日	入戌方距東西	中綫均偏北二	十七度九分五	十四秒	餘秒 <small>五</small>	冬至日出辰方日	入申方距東西	中綫均偏南二	十七度九分五	十四秒	夏至日出寅方日	入戌方距東西	中綫均偏北二	十七度九分五	十四秒
經度偏西五度	一十八分	緯度極高二十	九度一十三分	七姑山在縣東南	巽方 <small>高二尺八</small>	里經度偏西五	度	里鳥道一十七	里 <small>高二尺八</small>	度	經度偏西五度	四分	緯度極高二十	九度二十一	大銅山在縣西北	亥方人行道四	十二里鳥道三				
流三里又折而	東南流二里右	受枯藤溪水復	折而東北流十	三里右受兩汶	河及陽明溪水	左受余氏橋及	長嶺岡水折而	東流十里左受	接龍橋水逕縣	城南至姚家洲	折而東北流三	里至馬溪鋪左	受梅溪橋水右	受銅堰堰水流	八里左有興感	橋水分流注之	又折而東流十	里左受馬家溪	水右受徐家港		
東北路九名通	共二十二名	塘汎淮東南路陸	塘一曰麓山鋪	塘塘兵五名東	北路陸塘一曰	奮溪鋪塘塘兵	五名西路陸塘	一曰新安塘塘	兵四名	塘兵通共一十	四名	防營釐局鹽局均	未設	物產自布帛菽粟	外別無珍異	險要縣為澧州西	南屏蔽近則東	有馬溪鋪西有	徐家坪南有銅		

湖南全省輿圖

界人行道四十里
 烏道三十九里
 經度偏西五度一十八分
 緯度極高二十九度二十一分
 縣西北至朝陽橋
 交石門縣馬鞍鋪
 界人行道七十五里
 烏道四十五里
 經度偏西五度二十一分
 緯度極高二十九度三十三分

十里高二百五十二度
 經度偏西五度十六分
 緯度極高二十九度三十分
 小銅山在縣西北
 亥方人行道二十八里
 烏道二十里
 高一百七十九度
 經度偏西五度一十五分
 緯度極高二十九度二十七分
 刻木嶺在縣西北
 亥方人行道一百里
 烏道六十里
 高一百四十八度
 經度偏西五度三十分

及奮溪河水折而北流二十五里
 左有英溪橋水歧分為三次
 第注之經脚跡渡及白馬觀至大岩礮市入澧州境為縣東北
 廿方距縣人行道四十五里
 烏道三十里
 春夏漲感水深二丈有奇
 面濶五十餘丈
 冬時水涸深不過四尺
 面濶二十餘丈
 經度偏西五度五分
 緯度極高二十九度三十分

洞堰北有龍頭洞
 七重堰為四面屏蔽
 遠則北有大山
 寺東北有熊家塔
 東有長陳堰
 鋪南有長嶺岡
 西有四耳堰
 皆倚山瀆水為防守要衝

經度偏西五度二十三分
 緯度極高二十九度四十一分
 伏牛山在縣北
 方人行道八十五里
 烏道五十七里
 高九十八度
 經度偏西五度一十三分
 緯度極高二十九度三十九分
 牛頭山在縣西北
 乾方人行道四十二里
 烏道二十九里
 高八十四度
 經度偏西五度一十八分

澧水源出石門縣仙鳳山
 震氣洞東北流至澧津坪
 入縣境為縣西北
 亥方道八十五里
 烏道六十五里
 高九十二度
 經度偏西五度一十八分
 三流十里
 至雙河口左合刻木山水折而西南流
 五里至風虎山復折而東北
 經林家橋流九里
 又折而南流
 三里至白雲山復折而東流
 二十二里經棗木橋南樟橋許家橋高廟橋
 右受陳湖蕩

湖南全省輿圖

緯度極高二十九度二十八分
 石墨山在縣東南
 辰方人行道二十里鳥道二十四里高七十八度四
 經度偏西五度六分
 緯度極高二十九度一十九分
 峯紫山在縣東南
 辰方人行道二十六里鳥道一十九里高八十八度三分
 經度偏西五度四分
 緯度極高二十九度一十八分

水又經御史橋至沙溪灣入澧州境為縣北子方距縣人行道七十里鳥道五十里春夏漲感水深約一丈五尺面濶十餘丈冬令水涸深不過三尺面濶五六丈
 經度偏西五度一十一分
 緯度極高二十九度三十七分

金鳳山在縣東南
 辰方人行道三十里鳥道二十二里高七十八度一十一分
 經度偏西五度四分
 緯度極高二十九度一十七分
 鰲山在縣東南巽方人行道三十里鳥道二十三里高九十八度八分
 經度偏西五度四分
 緯度極高二十九度一十七分
 珍珠山在縣東南巽方人行道三

湖南全省輿圖

十里烏道二十

二里高八十二丈

經度偏西五度

五分

緯度極高二十

九度一十五分

分水嶺在縣南午

方界常德府武

陵縣高七十六丈

經緯詳見壘城

皮家嶺在縣北壬

方人行道七十

五里烏道五十

三里高七十五丈

經度偏西五度

一十五分

緯度極高二十

九度三十八分

尖峯嶺在縣西北

乾方人行道二

十八里烏道一

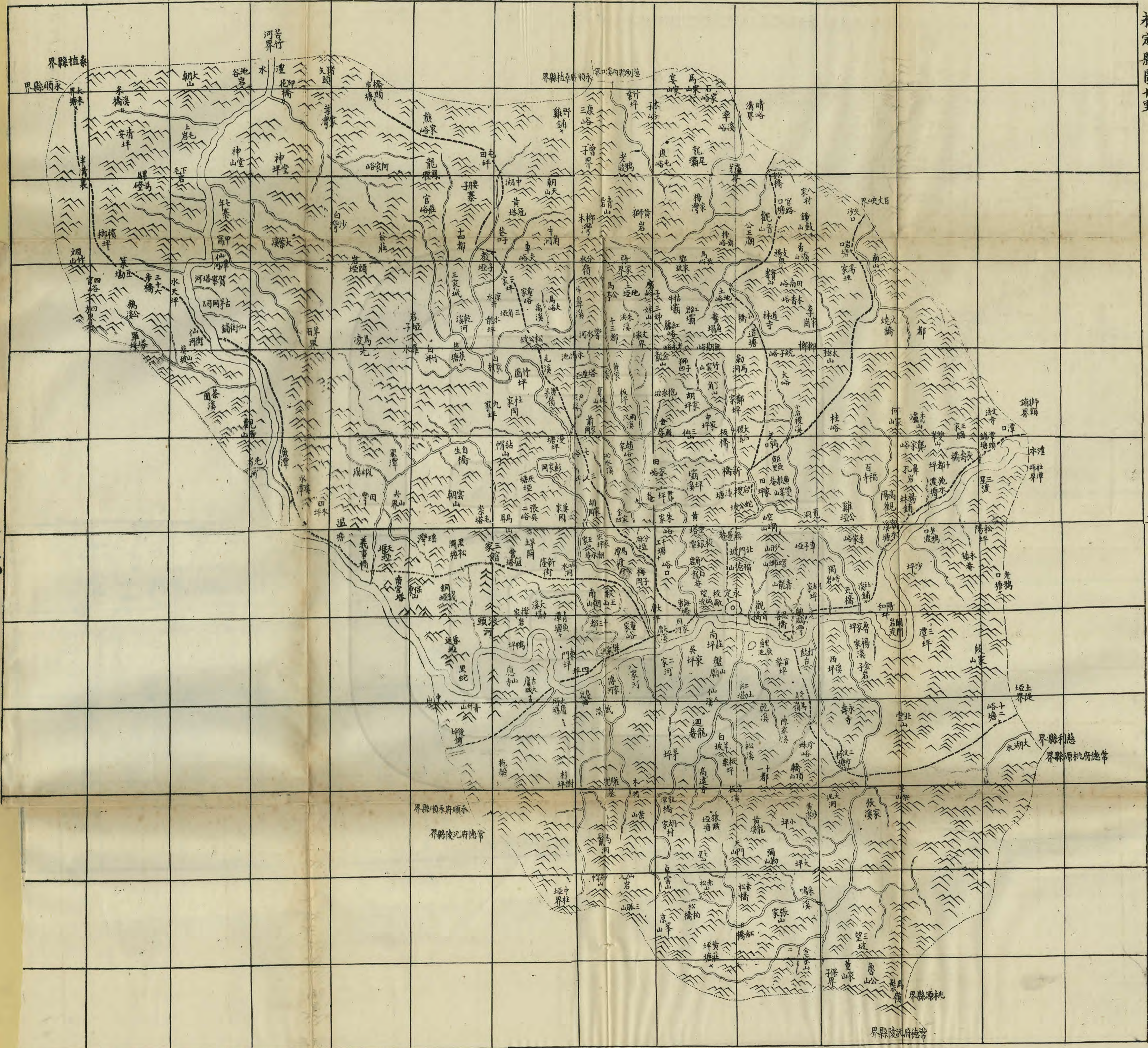
十九里高八十二丈

經度偏西五度

一十六分

緯度極高二十

九度二十五分



永定縣 中缺

沿革

永定為澧州屬邑 秦屬黔中郡漢 充縣地屬武陵 郡三國吳永安 六年分武陵置 天門郡治澧中 即今縣地晉漢 中臨澧縣地仍 隸天門宋獨漢 中地齊梁仍舊 陳為崇義縣地 屬北衡州隋平 陳置松州尋改 澧州澧陽郡崇 義屬馬唐麟德 元年省崇義入 慈利仍隸澧州 澧陽郡五代屬 城在澧水之陽周

疆域

縣境準鳥道廣一分野據長沙府分 星長沙子赤道 實躔辰宮三度 五十分二十四 秒入軫一度一 十分一十三秒 準永定經度推 之赤道分野正 應辰宮六度一 十五分二十四 秒入軫三度三 十五分一十三 秒 橫距一百八十 里陸程三百六 十里準鳥道 六十里準鳥道 橫距一百八十 里縱距一百 七十里斜距二 百二十七里 緯度北極出地二 十八度五十七

天度

分 二千十丈有奇 高二丈四尺濠 深一丈五尺寬 二丈八尺門五 東曰朝陽小東 西曰鎮夷南曰 朝天北曰拱極 縣東至老鴉口塘 交慈利縣小溪 界人行道四十 里鳥道三十一 里 經度偏西五度 五十三分 緯度極高二十 八度五十七分 縣南至枯樹坳交 沅陵縣黃鱉堰 界人行道五十 里鳥道四十二

山鎮

永定入首之脉北 由老鴉坡青山 岩循分水嶺東 行磨子峪折入 金龍山抱水坡 三仙山田家峪 蛇公坡崆峒山 人形山螺獅山 青龍山福德山 為正幹若竹雲 山了角山大極 山觀音山寶峯 山鐘鼓山香爐 山何家山王家 腦雙峯山則皆 左出之支也若 黃茅嶺寶珠山 彭家岡胡家岡

水道

澧水有三源一詳 永順府永順縣 表一詳龍山縣 表一詳桑植縣 表由桑植縣合 流至苦竹河市 入縣境為縣西 北乾方八行 道 十五里鳥道七 十八里經度七 分緯度極高二 十九度一十四 分 流十四里左受 印花橋水右受 米溪水至下茅 岩折而南流十 里左受大葉溪 水右受驪馬燈 二水至仙潭河

鄉鎮

縣分東西南北四 鄉所轄之都有 六都為慈利安 福永順桑植分 撥之地數無次 序其八都十都 在縣東十一都 十二都在縣南 十四都在縣北 十三都在縣西 北 三汊村市在縣東 南巽方十一都 三十里 經度偏西五度 五十九分 緯度極高二十 八度五十二分

職官

知縣一員 訓導一員 典史一員 都司一員駐搭城 內 千總一員駐搭茅 同 左司把總一員駐 紫後社溪塘 右司把總一員駐 紫大庸所塘 左司外委一員駐 紫余鋪條慈利 縣地 紫猿點壩塘

湖南全省輿圖

三百十五

楚宋復唐制元 升慈利為州屬 澧州路明降慈 利為縣洪武間 為大庸所地正 統中置永定衛 皆隸澧州統于 岳州府 國初因之雍正十 三年省衛地置 今縣隸澧州直 隸州

二千十丈有奇 高二丈四尺濠 深一丈五尺寬 二丈八尺門五 東曰朝陽小東 西曰鎮夷南曰 朝天北曰拱極 縣東至老鴉口塘 交慈利縣小溪 界人行道四十 里鳥道三十一 里 經度偏西五度 五十三分 緯度極高二十 八度五十七分 縣南至枯樹坳交 沅陵縣黃鱉堰 界人行道五十 里鳥道四十二

王家山則皆右 出之支也又北 由熊家峪朝天 山行官莊塔神 堂山經岩頭壩 折入岩子壩行 禮帽山雲朝山 保東山馬耳山 南朝山報王山 為循江東下之 巨幹其支則達 於青石岩馬惟 交慈利縣界之 王家山馬家山 及交永順縣界 之烟竹山觀音 山中山青竹山 與本縣幹氣不 接若南由余家 山董家山經三

折而西流三里 橋頭市在縣西北 又東南流十里 乾方十四都九 右受萊豆坳水 十里 左受賀家塔古 縣無驛站來往文 茅岡司二水至 書皆鋪司遞送 仙街鋪東流五 總鋪在城東路四 里又折而東南 鋪曰社溪楊林 流二十里右受 雞公潭頭五十 鵝公溪水合萊 里至慈利縣界 園溪水經觀音 西路四鋪曰大 山魚潭至四水 庸黃土桑溪太 坪抵永順府永 平五十里至永 順縣界 順縣界 鋪司計總鋪四 名東路十名西 路十一名通共 二十五名 塘 沅東北路塘十 一曰觀音橋塘 余鋪塘十二塘

王家山則皆右 出之支也又北 由熊家峪朝天 山行官莊塔神 堂山經岩頭壩 折入岩子壩行 禮帽山雲朝山 保東山馬耳山 南朝山報王山 為循江東下之 巨幹其支則達 於青石岩馬惟 交慈利縣界之 王家山馬家山 及交永順縣界 之烟竹山觀音 山中山青竹山 與本縣幹氣不 接若南由余家 山董家山經三

折而西流三里 橋頭市在縣西北 又東南流十里 乾方十四都九 右受萊豆坳水 十里 左受賀家塔古 縣無驛站來往文 茅岡司二水至 書皆鋪司遞送 仙街鋪東流五 總鋪在城東路四 里又折而東南 鋪曰社溪楊林 流二十里右受 雞公潭頭五十 鵝公溪水合萊 里至慈利縣界 園溪水經觀音 西路四鋪曰大 山魚潭至四水 庸黃土桑溪太 坪抵永順府永 平五十里至永 順縣界 順縣界 鋪司計總鋪四 名東路十名西 路十一名通共 二十五名 塘 沅東北路塘十 一曰觀音橋塘 余鋪塘十二塘

折而西流三里 橋頭市在縣西北 又東南流十里 乾方十四都九 右受萊豆坳水 十里 左受賀家塔古 縣無驛站來往文 茅岡司二水至 書皆鋪司遞送 仙街鋪東流五 總鋪在城東路四 里又折而東南 鋪曰社溪楊林 流二十里右受 雞公潭頭五十 鵝公溪水合萊 里至慈利縣界 園溪水經觀音 西路四鋪曰大 山魚潭至四水 庸黃土桑溪太 坪抵永順府永 平五十里至永 順縣界 順縣界 鋪司計總鋪四 名東路十名西 路十一名通共 二十五名 塘 沅東北路塘十 一曰觀音橋塘 余鋪塘十二塘

湖南全省輿圖

里 經度偏西六度
 五分 緯度極高二十
 八度四十四分 縣西至先者河交
 永順府永順縣 五碼界人行道
 七十五里鳥道 五十六里
 經度偏西六度 一十五分
 緯度極高二十 九度一分
 縣北至公安橋交 慈利縣柳樹塔
 界人行道六十 五里鳥道四十
 七里 經度偏西六度

分四十三秒 夏至日出卯初初
 二秒小餘五 刻四分二十八
 秒日八酉正三 刻十分三十三
 秒晝五十五刻 六分四秒夜四
 十刻八分五十 六秒
 旦刻寅初一刻 十分一十八秒
 中星虛宿一星 偏東一十五分
 四十九秒歲差 秒小餘一
 昏刻戌正二刻 四分四十二秒
 中星氐宿一星 偏東二度三十

望坡筆架山北 堂山段家山尤 為特起之巨幹 如紗帽山崇山 盤山大小兩峯 山卓雲山張家 山赤松山七星 山礮勒山天門 山轆頂山皆紛 歧雜出以為其 支也以上所叙 之山皆遊歷實 勘之境若經緯 高斜則另擇其 有關於巨鎮者 詳測之以列於 後
 福德山在縣北子 方人行道三里 鳥道二里

至中山北復全 入縣境東北曲 曲流二十五里 經黑蛇左受黑 松關塘水又經 浪頭河鴨坪至 大溪塢折而東 南流八里至大 庸所塘右有順 天橋水自永順 流來注之折而 東北流十四里 至周家河左受 樊家河水及大 庸溪水右受武 溪水及傅家河 八家河二家河 諸水折而東北 流四里右受無 事溪水折而東

塘湖水溪塘胡 氏岡塘岩口塘 施水渡塘三岔 塘老鴉口塘後 社塘道塘寺塘 塘兵五十九名 西南路塘十一 曰邊岩塘青魚 塘拖船塘塘游 水塘牛車坪塘 官倉坪塘芭蕉 塘橋頭塘黑松 關塘源頭圓頂 塘塘兵五十 七名西北路塘 七曰温塘塘羅 塔坪塘四官塔 塘橫柳界塘大 木界塘夏家灣 塘羅水塘塘兵

四分 緯度極高二十
 九度一十二分 縣東南至魯公山
 交沅陵縣萬陽 山界人行道六 十二里鳥道四 十五里
 經度偏西五度 五十八分
 緯度極高二十 八度四十四分
 縣東北至潭口交 慈利縣許家坊 界人行道五十 五里鳥道三十 八里
 經度偏西五度 五十二分
 緯度極高二十

九分三十五秒 歲差逐年加五
 十一秒小餘五 冬至日出辰方日
 入申方距東西 中綫均偏南二 十七度三十分 六秒
 夏至日出寅方日 入戌方距東西 中綫均偏北二 十七度三十分 六秒

丈五尺斜一十 二度偏西六度 四分
 緯度極高二十 八度五十八分
 三仙山在縣北壬 方人行道二十 八里鳥道一十 八里
 八里高七尺六 度五分
 經度偏西六度 六分
 緯度極高二十 九度三分
 分水嶺在縣西北 亥方人行道五 十五里鳥道三 十八里
 十八里高六尺 度五分
 經度偏西六度

南流十二里運 縣城南右受仙 人溪水左受觀 音橋及青龍山 二水至鷓鴣灣 折而東北流三 里右受西溪水 折而東北流十 五里左受胡家 坪獨峙岩及社 溪諸水右受楊 家溪及金子岩 水至關門岩渡 折而北流十一 里至老鴉口渡 左受朝水溪水 右受老鴉口水 折而東北流十 二里左受鼻孔 岩水及長壽橋

五十六名西南 路汛一曰大庸 所汛兵二十名 西北路汛一曰 茅岡汛兵二十 名
 塘兵通共一百 七十二名汛兵 四十名
 防營釐卡鹽局均 未設
 物產不過布帛菽 粟而已此外別 無珍異
 險要永定為澧州 西南保障扼辰 常永順之要亦 固塞區也縣南 天門山即古太 平關外陡峻而

湖南全省輿圖

九度三分
 縣西南至後平鋪
 交永順縣野茅
 塔界人行道五
 十二里鳥道三
 十七里
 經度偏西六度
 一十六分
 緯度極高二十
 八度五十一分
 縣西北至橋頭市
 交永順府桑植
 縣簸箕山界人
 行道九十里鳥
 道七十里
 經度偏西六度
 二十分
 緯度極高二十
 九度二十分

一十一分
 緯度極高二十
 九度八分
 雙峯山在縣東北
 寅方人行道四
 十二里鳥道二
 十九里高五十五
尺斜一十四
度二十分
 經度偏西五度
 五十五分
 緯度極高二十
 九度二分
 天門山在縣南半
 方人行道三十
 八里鳥道二十
 七里高八十九
尺斜二十九
度五分
 經度偏西六度
 四分
 緯度極高二十

水石受永鎮卷
 水至三星渡又
 六里至漳口西
 南入慈利縣社
 壇坪界為縣東
 北寅方距縣人
 行道五十里鳥
 道三十七里春
 夏漲感水深約
 三文而潤約五
 十餘丈冬時水
 涸深約四尺潤
 不過二十丈
 經度偏西五度
 五十二分
 緯度極高二十
 九度二分
 大庸溪水源出
 分水嶺牛鼻溪
 為縣西北亥方

寬廣為通辰沅
 要道西北茅岡
 寨為明初用兵
 之地縣西大庸
 城南接永順龍
 瓜關北應永順
 麻陽坪出奇制
 勝在所必爭縣
 東巖潭老鴉三
 口皆當南北兩
 道之衝惟老鴉
 口兩山夾峙澧
 水經其下尤為
 東陸鎖鑰以上
 數隘皆縣之邊
 防若近城之所
 當策者東有潮
 水溪西有望城
 坡北有北門坡
 南有南庄坪駐

八度四十八分
 崇山在縣西南未
 方人行道三十
 五里鳥道二十
 六里高八十八
尺斜一十三
度
 經度偏西六度
 八分
 緯度極高二十
 八度四十九分
 報王山在縣西酉
 方人行道二十
 里鳥道一十四
 里高三十八
尺斜一十一
度五分
 經度偏西六度
 一十分
 緯度極高二十
 八度五十七分
 雲朝山在縣西辛

人行道五十五里
 經度偏西六度
 一十一分
 緯度極高二十
 九度八分
 南流
 八里折而西南
 流十二里右合
 禹溪水至百家
 村有乾溪河合
 中湖朝天山龍
 鳳堰官莊峪諸
 水自右來注之
 又一里右合羅
 水又折而東南
 流四里又折而
 東北流三里復
 折而東南流十
 二里至漫塘坪
 左受尹家溪水
 及三汊坪水折
 而西南流六里
 右受鐘帽山水

湖南全省輿圖

方人行道五十四里
 鳥道三十四里高六尺斜一丈八度二分
 經度偏西六度一十六分
 緯度極高二十九度
 朝天山在縣西北
 亥方人行道六十五里
 鳥道四十七里高七丈九尺斜二丈一度一分
 經度偏西六度一十二分
 緯度極高二十九度一十二分
 寶珠山在縣西北
 乾方人行道三十五里
 鳥道二

折而東南流十里至宋家坪右
 受梅子岡水又折而西南流四里右受响水洞水復折而東南流十五里至大庸坪西北與澧水匯為縣西南甲方距縣人行道一十四里鳥道一十里漲起漲落均不容舟水深面濶故不詳載
 經度偏西六度七分
 緯度極高二十九度五十五分
 無事溪水源出

十六里高七丈一十五分
 經度偏西六度一十分
 緯度極高二十九度三分
 寶峯山在縣北子
 方人行道五十五里
 鳥道三十五里高七丈四尺斜一丈三分
 經度偏西六度三分
 緯度極高二十九度八分
 段家山在縣東乙
 方人行道四十二里
 鳥道三十三里高六丈九尺斜一丈三分

分水嶺又名為黃家溪詳見經前大庸溪南流十一里右合湯池水折而東南流十里至兩汶溪口右合朱洪溪水折而南流七里經田家峪至貫坪菴右受寶珠山水左受項坪溪水又二里至牛車坪右受泌水溪水折而東流三里復折而東南流十五里經黃金塔梭銀潭白龍菴過無事橋西北會于澧為縣西西方

湖南全省輿圖

經度偏西五度
五十四分
緯度極高二十
八度五十四分
七星山在縣南丁
方人行道四十
二里鳥道三十
里高七十五丈
六尺斜一十五
五六度
經度偏西六度
六分
緯度極高二十
八度四十八分
筆架山在縣東南
翼方人行道三
十五里鳥道二
十六里高五十五
六丈斜一十一
一十一度
經度偏西五度
五十七分

距縣人行道六
里鳥道四里漲
起漲落均不容
舟故未詳載水
深面濶
經度偏西六度
六分
緯度極高二十
八度五十七分
楊家溪水源出
天門山為采鴨
溪距里經緯南
詳見山鎮南
流十一里經赤
松橋右有七里
山水合松柏橋
水來會至紅橋
折而東北流十
里左受豫勒山
水右受黃莊坪
水合金家山水

緯度極高二十
八度五十一分
獨峙岩在縣東卯
方人行道一十
三里鳥道一十
里高三十六丈
斜一十度五分
經度偏西六度
緯度極高二十
八度五十七分
鐘帽山在縣西北
戌方人行道四
十二里鳥道三
十里高七十二丈
斜一十三度
十分三
經度偏西六度
二十四分
緯度極高二十
九度二分
北堂山在縣東南

折而東北流五
里右受三望坡
水合筆架山水
折而北流十二
里左受黃龍溪
水合黃沙溪水
右受張家溪水
又十二里左受
珍珠峪水折而
西北流十里至
魯家坪東南注
于澧為縣東卯
方距縣人行道
一十六里鳥道
一十一里漲起
漲落均不容舟
故不詳載水深
面濶
經度偏西五度
五十九分

湖南全省輿圖

辰方人行道三
 十里鳥道二十
 三里高六十一丈八尺斜一十七度
 經度偏西五度
 五十七分
 緯度極高二十
 八度五十二分

大朝山在縣西北
 乾方人行道一
 百五里鳥道八
 十里高八十二丈五尺斜一十八度
 經度偏西六度
 二十八分
 緯度極高二十
 九度一十四分
 王家腦在縣東北
 寅方人行道四
 十五里鳥道三

十二里高五十八丈四尺斜一十一度
 經度偏西五度
 五十五分
 緯度極高二十
 九度三分