

UNITED NATIONS



NATIONS UNIES

Treaty Series

*Treaties and international agreements
registered
or filed and recorded
with the Secretariat of the United Nations*

VOLUME 50

Recueil des Traités

*Traités et accords internationaux
enregistrés
ou classés et inscrits au répertoire
au Secrétariat de l'Organisation des Nations Unies*

*Treaties and international agreements registered
or filed and recorded with the Secretariat
of the United Nations*

VOLUME 50

1950

I. No. 747
(continuation)

TABLE OF CONTENTS

I

Treaty registered on 15 March 1950

**No. 747. Union of Soviet Socialist Republics, United Kingdom of
Great Britain and Northern Ireland, United States of
America, France, Australia, etc.:**

Annex I (maps) to Treaty of Peace with Italy. Signed at Paris, on
10 February 1947

- A. — Frontiers of Italy (article 1)
- B. — Franco-Italian frontier (article 2)
- C. — Yugoslav-Italian frontier (article 3)
- D. — Frontiers of the Free Territory of Trieste (articles 4 and 22)
- E. — Sea areas defined in article 11 of the Treaty

(Annexes II to XVII are published in Volume 49)

*Traités et accords internationaux enregistrés
ou classés et inscrits au répertoire au Secrétariat
de l'Organisation des Nations Unies*

VOLUME 50

1950

I. No 747

(suite)

TABLE DES MATIERES

I

Traité enregistré le 15 mars 1950

**N° 747. Union des Républiques socialistes soviétiques, Royaume-Uni
de Grande-Bretagne et d'Irlande du Nord, Etats-Unis
d'Amérique, France, Australie, etc.:**

Annexe I (cartes) au Traité de paix avec l'Italie. Signé à Paris, le
10 février 1947

- A. — Frontières de l'Italie (article 1)
- B. — Frontière franco-italienne (article 2)
- C. — Frontière italo-yougoslave (article 3)
- D. — Frontières du Territoire libre de Trieste (articles 4 et 22)
- E. — Zones maritimes délimitées à l'article 11 du Traité

(Les annexes II à XVII sont publiées dans le volume 49)

I

Treaty registered on 15 March 1950

No. 747 (continuation)



Traité enregistré le 15 mars 1950

N° 747 (suite)

No. 747
(*continuation*¹) – (*suite*²)

**UNION OF SOVIET SOCIALIST REPUBLICS, UNITED
KINGDOM OF GREAT BRITAIN AND NORTHERN
IRELAND, UNITED STATES OF AMERICA, FRANCE,
AUSTRALIA, etc.**

**Annexes to Treaty of Peace with Italy. Signed at Paris, on
10 February 1947**

*Official texts: French, English, Russian and Italian. (French, English and
Russian texts are authentic.)*

*Registered by the Union of Soviet Socialist Republics and France on 15 March
1950.*

**UNION DES REPUBLIQUES SOCIALISTES SOVIETIQUES,
ROYAUME-UNI DE GRANDE-BRETAGNE ET D'IRLANDE
DU NORD, ETATS-UNIS D'AMERIQUE, FRANCE,
AUSTRALIE, etc.**

**Annexes au Traité de paix avec l'Italie. Signé à Paris, le
10 février 1947**

*Textes officiels français, anglais, russe et italien. (Les textes français, anglais et
russe font foi.)*

*Enregistré par l'Union des Républiques socialistes soviétiques et la France le
15 mars 1950.*

¹ See Volume 49.

² Voir volume 49.



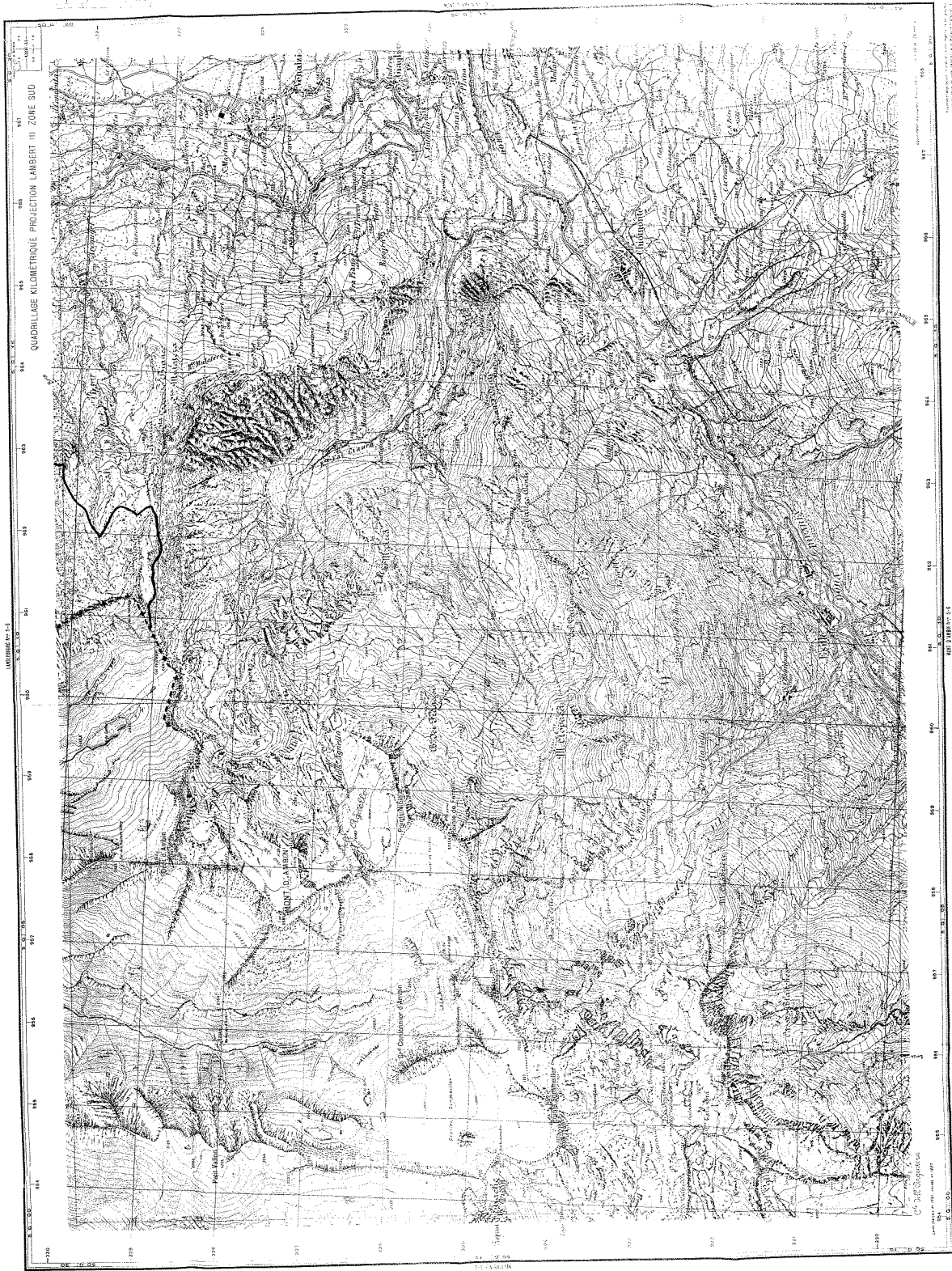
THE FRONTIERS OF ITALY
 LES FRONTIERS DE L'ITALIE
 FRANZIJA I ALBANII
 LE FRONTIERE D'ITALIA

BASE: Atlante Internazionale del Fascio C.I.B. Italiani.
 Milano, 1929. 1:2,000,000. (Italy issue).

0 50 100 150 200
 0 50 100 150
 MILES
 KILOMETERS
 SCALE 1:2,000,000

MONT D'AMBIN N° 1-2

QUADRILLAGE ACCORDÉ A LA NOUVELLE TRIANGULATION

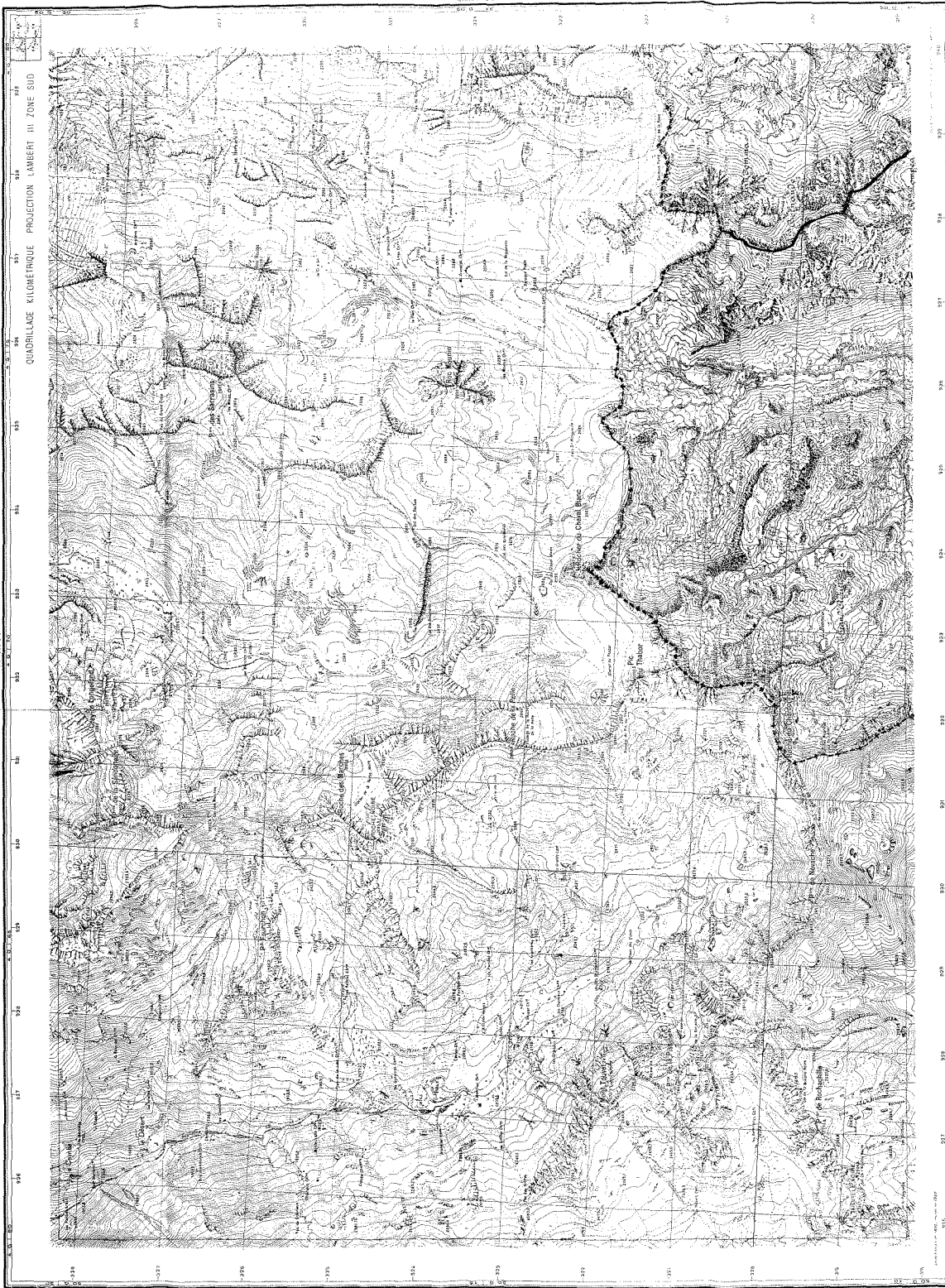


NÉVACHE N^{OS} 1-2

QUADRILLAGE ACCORDÉ A LA NOUVELLE TRIANGULATION

QUADRILLAGE KILOMETRIQUE PROJECTION LAMBERT III ZONE SUD

Échelle
1:50,000



Échelle 1:50,000

INSTITUT GÉOGRAPHIQUE NATIONAL, 150M Barre de l'Étoile Paris XVI

Échelle 1:50,000

1955

NÉVACHE N^{OS} 5-6

QUADRILLAGE ACCORDÉ A LA NOUVELLE TRIANGULATION

QUADRILLAGE KILOMETRIQUE PROJECTION LAMBERT III ZONE SUD

Échelle
au 1:50,000 Num.



Échelle 1:50,000
0 500 1000 1500 2000 Mètres

INSTITUT GÉOGRAPHIQUE 301, RUE DE GRANVILLE, PARIS 12^E
Trappe de 24 avril 1946

NÉVACHE N° 7-8



QUADRILLAGE ACCORDÉ A LA NOUVELLE TRIANGULATION



Échelle 1:50,000
INSTITUT GÉOGRAPHIQUE NATIONAL, 15 rue de Valenciennes, Paris 12^e
BRUNNEN

NÉVACHE N^{OS} 7-8

QUADRILLAGE ACCORDÉ A LA NOUVELLE TRIANGULATION




Échelle 1:50,000
INSTITUT GÉOGRAPHIQUE NATIONAL 1305 BOULEVARD DE BRUNELLESCHI 75113 PARIS 13^E
BIBLIOTHÈQUE N° 11
NÉVACHE N°s 7-8
1954

BRIANÇON N° 3-4

QUADRILLAGE ACCORDÉ A LA NOUVELLE TRIANGULATION

QUADRILLAGE ALIQUOTRIQUE PROJECTION LAMBERT III ZONE SUD



Scale: 1:50,000
Echelle: 1:50,000
Page 40 22 Janvier 1948
INSTITUT GÉOGRAPHIQUE NATIONAL, 157, RUE DE L'ORFÈVRE, PARIS XVI^e

ST ETIENNE-DE-TINÉE N° 3-4



QUADRILLAGE ACCORDÉ A LA NOUVELLE TRIANGULATION



1:50 000 (1:100 000) N° 1-2
Echelle 1:50 000
1956
Institut Géographique National
Paris
Page 46-26 Janvier 1956

LES TROIS PONTS N°5-6

QUADRILAGE ACCORDÉ À LA NOUVELLE TRIANGULATION



1:50,000

INSTITUT GÉOGRAPHIQUE NATIONAL - 15, Boulevard de Charonne - 75004 PARIS

1954



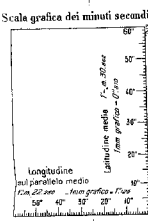
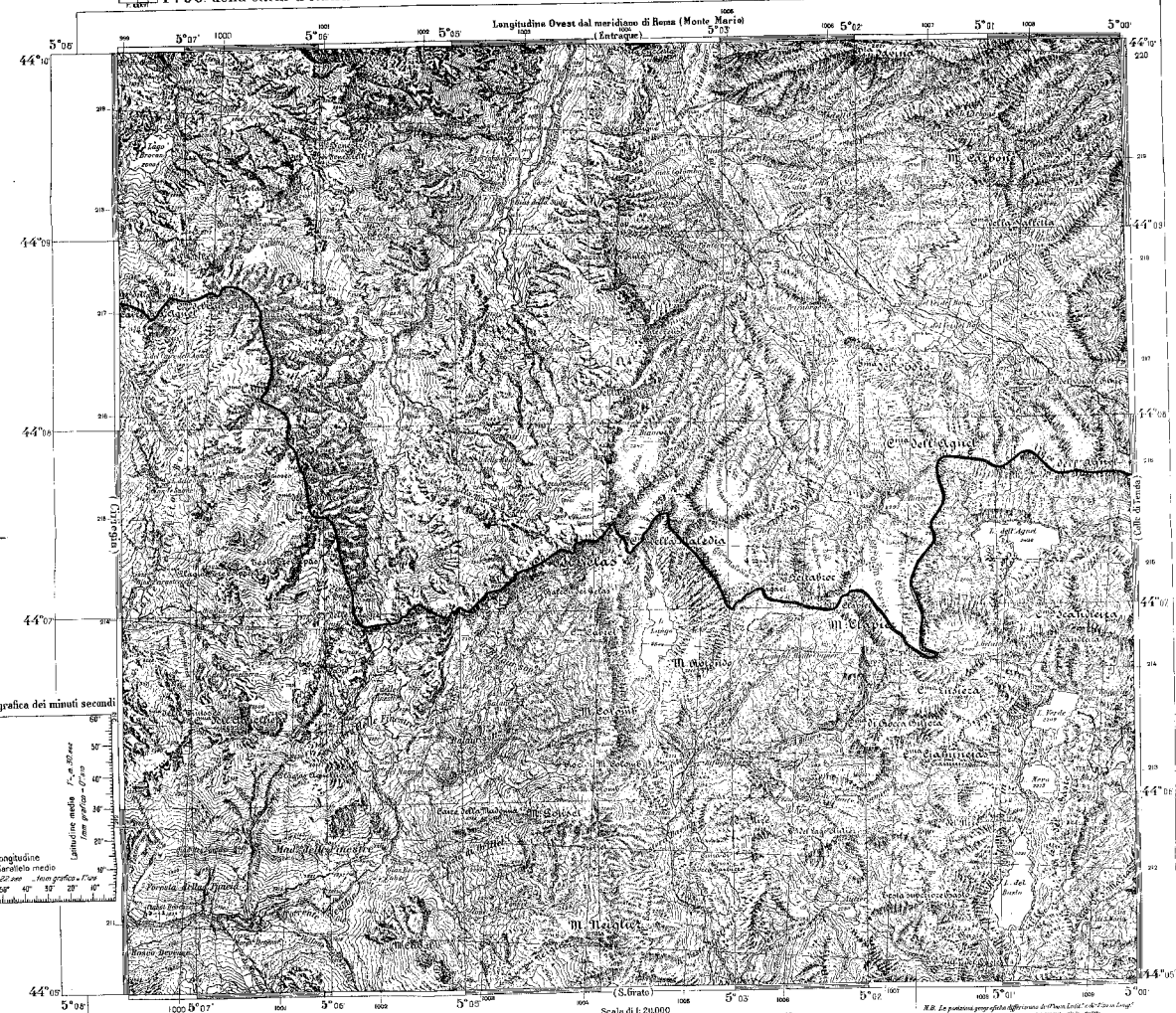
F. 90 della Carta d'Italia

MADONNA DELLE FINESTRE

NOUVELLE ÉDITION AVRIE 1942
CARROYAGE ACCORDÉ À LA NOUVELLE TRIANGULATION
CARROYAGE KILOMÉTRIQUE
PROJECTION LAMBERT III ZONE SUD

I.N.E.

Longitudine Ouest dal meridiano di Roma (Monte Mario)
(Entragge)



longitudine
sul parallelo medio
Da 20 sec. non grafica a 10 sec.
50 40 30 20 10

L'equidistanza è di metri 20
(La scala è così sempre dimostrate)

Scala di 1:20.000

N.B. La posizione geografica differisce di 10 metri circa dal sistema di riferimento U.T.M. (U.T.M. 32N)



Riprod. in scala
L'escala 1:20.000
Aggiornamenti del 1939
Riproduzioni
70° - 10°
Corno

Strade e ferrovie
Strade in linea a 100 m. di larghezza
Ferrovie
Strade in linea a 50 m. di larghezza
Ferrovie
Strade in linea a 25 m. di larghezza
Ferrovie

Simboli per le montagne
Montagne
Montagne
Montagne
Montagne

Simboli per le acque
Acque
Acque
Acque
Acque

Simboli per le costruzioni
Costruzioni
Costruzioni
Costruzioni
Costruzioni

Simboli per le piante
Piante
Piante
Piante
Piante

Simboli per le altre cose
Altre cose
Altre cose
Altre cose
Altre cose

Tirage du 25 Juillet 1946

Aggravation écartée aux usages militaires Tirage de Mars 1942



LA CARTA È PRODOTTA
NELLO STABILIMENTO
DIPLOMATICO MILITARE
DI ROMA

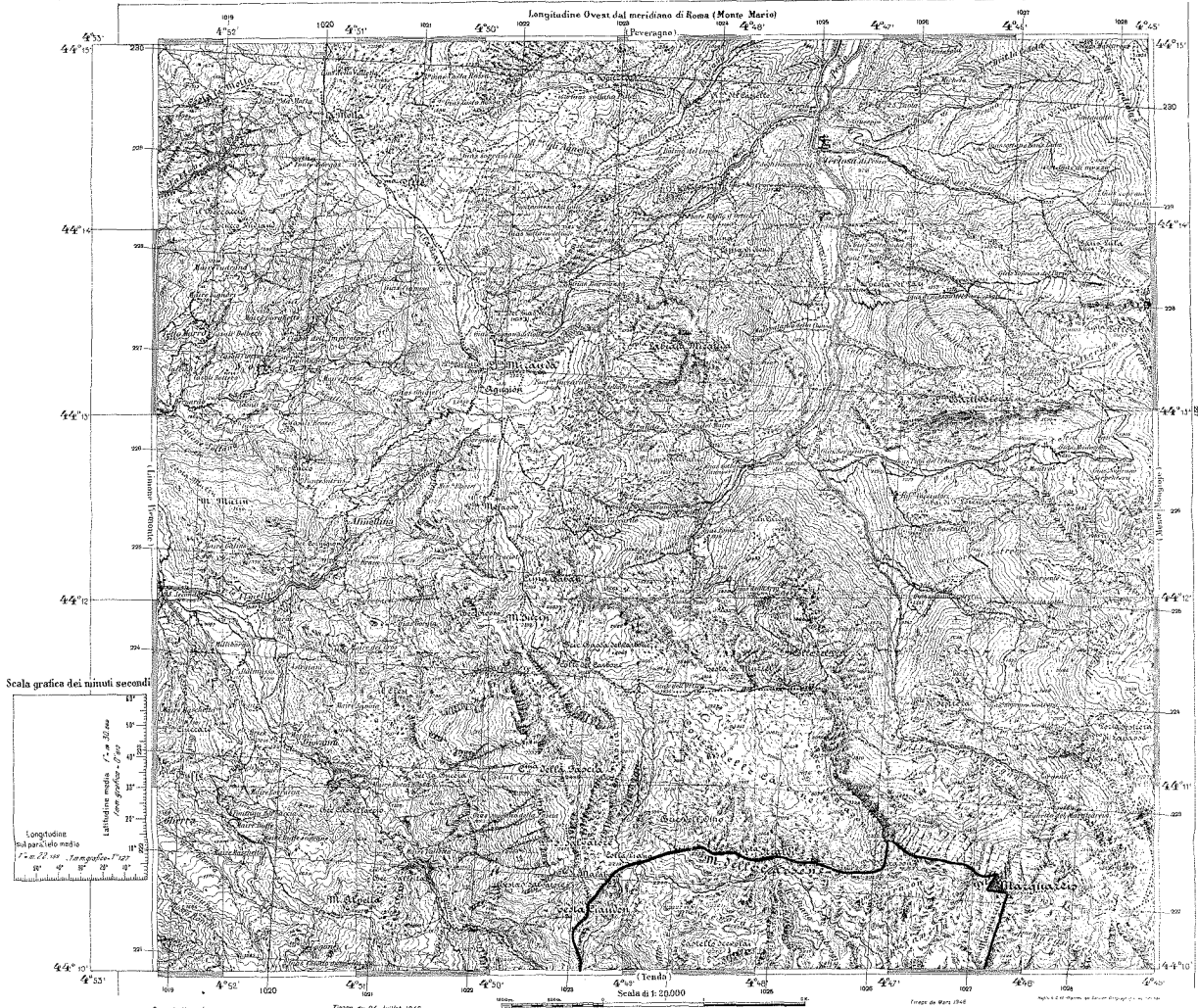


F° 91 della Carta d'Italia


CERTOSA DI PESIO

NOUVELLE ÉDITION AVRIL 1940
CARROYAGE ACCORDÉ À LA NOUVELLE TRIANGULATION
CARROYAGE MÉTRIQUE - PROJECTION LAMBERT - II ZONE SUD
W.S.E.

Longitudine Ovest dal meridiano di Roma (Monte Mario)



Scala grafica dei minuti secondi

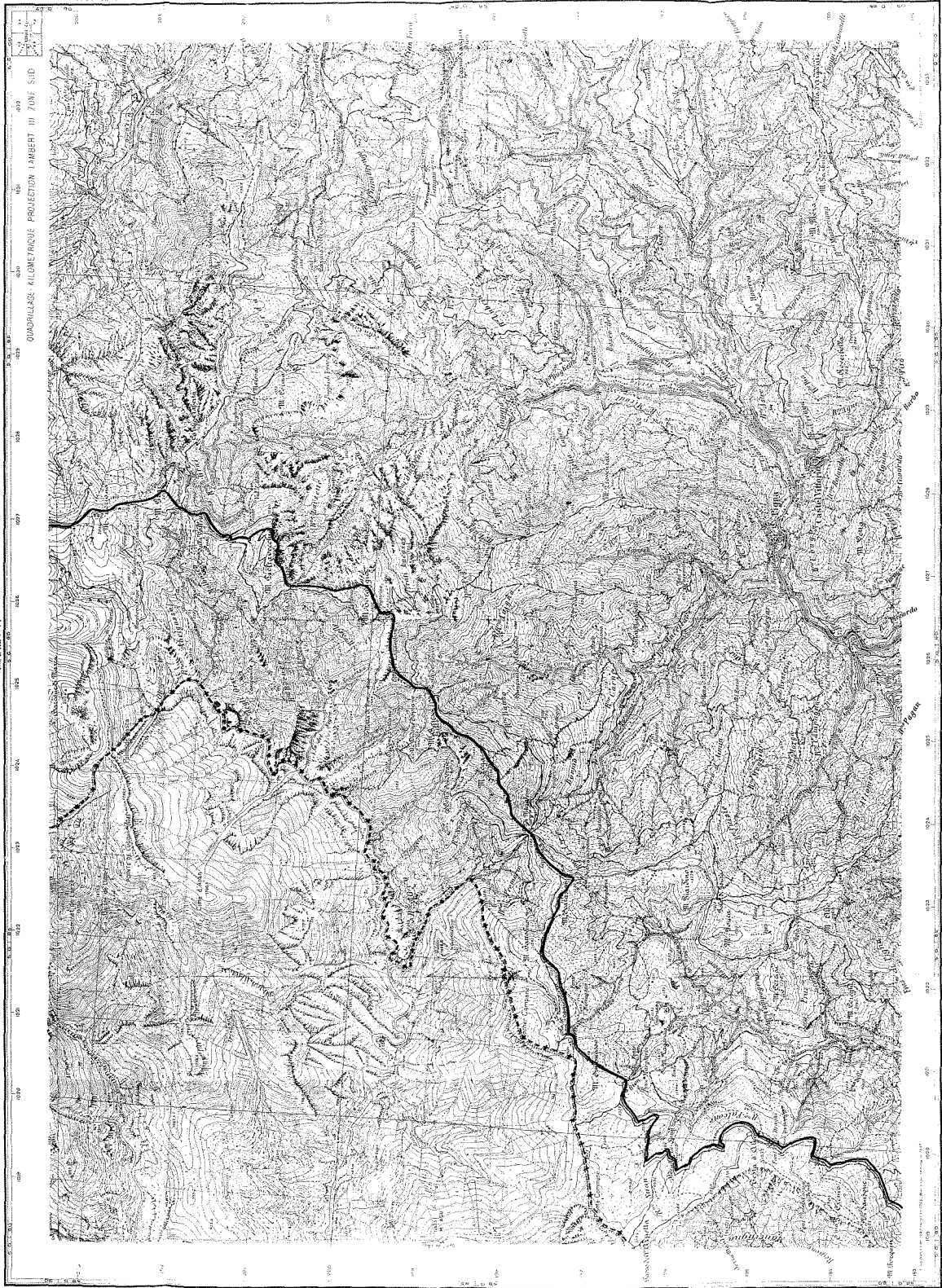



POINTE DE LUGO N° 5-6

TERRES TRÈS LIBRETES

QUADRILLAGE ACCORDE A LA NOUVELLE TRIANGULATION

QUADRILLAGE ALGÈBRETIQUE PROJECTION LAMBERT III ZONE S.E.D.



Échelle: 1:50,000
N 10 11 12 13 14 15 16 17 18 19 20 21 22 23 24 25 26 27 28 29 30 31 32 33 34 35 36 37 38 39 40 41 42 43 44 45 46 47 48 49 50 51 52 53 54 55 56 57 58 59 60 61 62 63 64 65 66 67 68 69 70 71 72 73 74 75 76 77 78 79 80 81 82 83 84 85 86 87 88 89 90 91 92 93 94 95 96 97 98 99 100


INSTITUT GÉOGRAPHIQUE NATIONAL - 200, Rue de Valenciennes - Paris, 10^e.
Échelle: 1:50,000
N 10 11 12 13 14 15 16 17 18 19 20 21 22 23 24 25 26 27 28 29 30 31 32 33 34 35 36 37 38 39 40 41 42 43 44 45 46 47 48 49 50 51 52 53 54 55 56 57 58 59 60 61 62 63 64 65 66 67 68 69 70 71 72 73 74 75 76 77 78 79 80 81 82 83 84 85 86 87 88 89 90 91 92 93 94 95 96 97 98 99 100

Page de 24 (1944) 1944

SAN REMO N. 1-2


CARROYAGE ACCORDÉ A LA NOUVELLE TRIANGULATION

CARROYAGE KILOMETRIQUE PROJECTION LAMBERT III ZONE SUD




MENTON N° 3-4

COMPLÉMENT ACCORDÉ À LA NOUVELLE TRIANGULATION



Informational text and legend located on the right side of the map. It includes a legend with various symbols and their corresponding descriptions, such as 'Lignes de contour', 'Rues', 'Bâtiments', etc. There is also a section titled 'Échelle 1:50,000' and a small diagram of a building or structure. The text is in French and provides technical details about the map's projection and scale.



THE ITALO-YUGOSLAV FRONTIER
 LA FRONTIERE ITALO-YUGOSLAVE
 ИТАЛО-ЮГОСЛАВСКАЯ ГРАНИЦА
 LA FRONTIERA ITALO-IUGOSLAVA

FRONTIER OF THE FREE TERRITORY OF TRIESTE
 FRONTIERE DE TERRITORIO LIBERO DI TRIESTE
 ГРАНИЦА СВОБОДНОЙ ТЕРРИТОРИИ ТРИЕСТ
 FRONTIERA DEL TERRITORIO LIBERO DI TRIESTE



