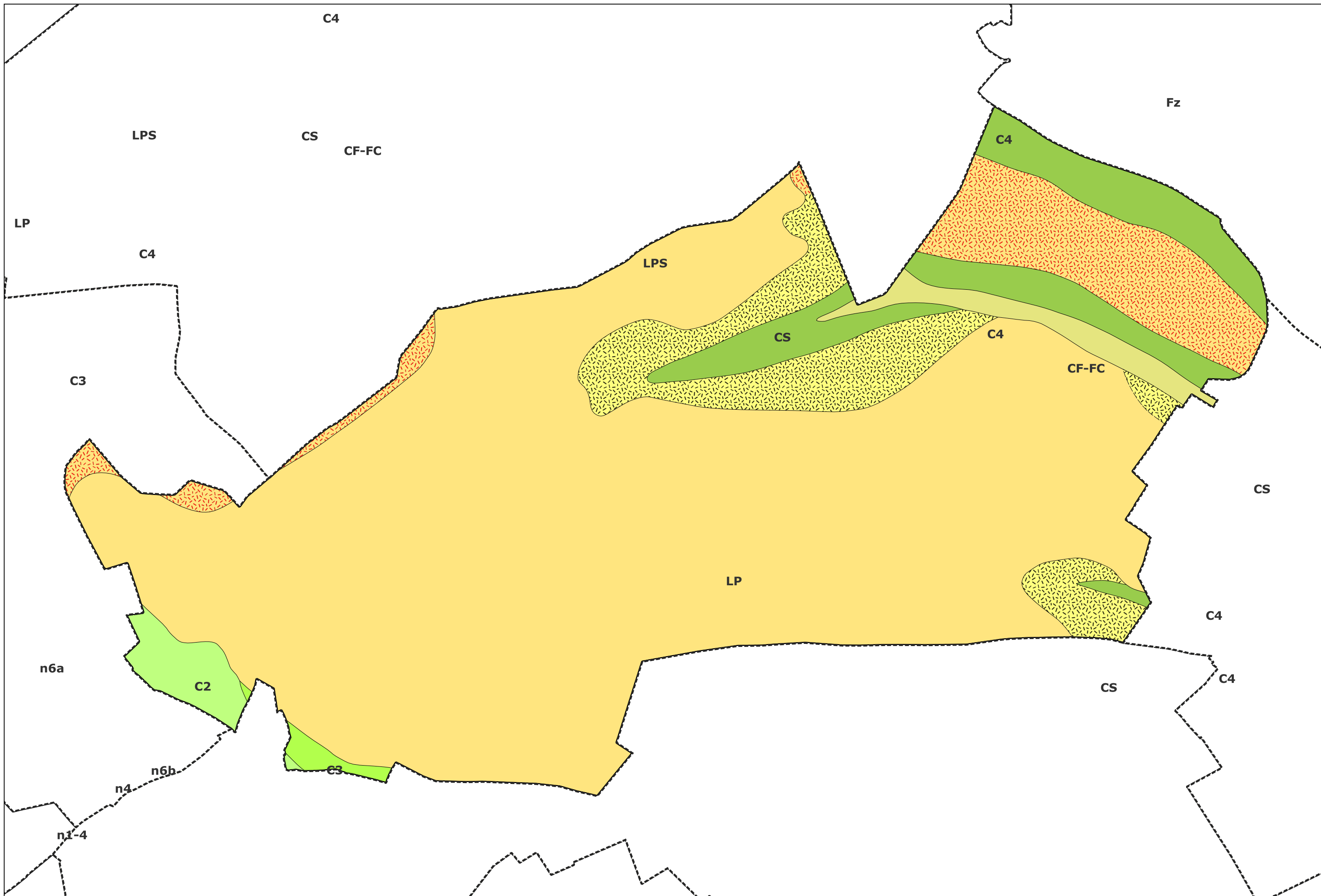



Carte géologique des sols de la commune de La Neuville-Vault



Légende de la carte géologique de la commune de La Neuville-Vault

 CF-FC, Colluvions de dépressions, limons de fond de vallée sèche et de piedmont - 9


 CS, Limon de pente à silex colluvionné - 23

 LP, Limons argileux des plateaux, à composante loessique - 26

 LPS, Limon à silex : limon argileux à fragments de silex, en plateau et colluvionné sur pente - 29

 C4, Craie blanche à silex à *Micraster coranguinum* (Santonien) - 79

 C3, Craie blanche à silex à *Micraster decipiens* (Coniacien) - 80

 C2, Craie marneuse grise ou blanchâtre (Turonien indifférencié) - 82