






**Confine comunale**

 Limite amministrativo

**Unità di paesaggio - [Art. 83]**

-  Città storica
-  Città moderna
-  Città produttiva
-  Territorio frammentato
-  Ferrovia
-  Grandi vie di comunicazione
-  Elementi della pianura irrigua
-  Territorio agricolo compatto
-  Territorio libero infra - urbano


**Classi di sensibilità paesistica - [Art. 84]**

-  Classe 4 - Sensibilità elevata
-  Classe 3 - Sensibilità media
-  Classe 2 - Sensibilità bassa
-  Classe 1 - Sensibilità molto bassa

Comune di Novate Milanese  
PROVINCIA DI MILANO

**Piano di Governo del Territorio**

al sensi della L.R. 11 Marzo 2005 n. 12 e s.m.l.



Elaborato modificato in accoglimento alle Osservazioni

Scala 1:5.000

Dicembre 2012

**PdR** **Piano delle Regole**  
**T01** Unità di paesaggio e classi di sensibilità

**Il Sindaco**

Luca Menzi (Capogruppo)

Luca Menzi

Marco Antonelli

Alex Massari

Fabrizio Monza

Adriano Nicchetti

Linda Parati

Giuliana Vicini

Helga Destro

Rafael Cerri

**Il Responsabile del Procedimento**

Francesca D'Orato

Studio TeAm S.r.l.

Roberto Bertoli

G. A. Alberto Giarratana

Luca Festa

P. Alessandro Tarenzi

Marco Alicardi

Andrea Panzavolta

Simone Forte

**Il Segretario e Direttore Generale**

Alfredo Riccardi

**Assessore all'Urbanistica**

Stefano Potenza

Con la collaborazione:

**Ufficio Tecnico Comunale**

Adozione	Delibera C.C. n°	52	del	19/07/2012
Controdeduzioni	Delibera C.C. n°		del	
Approvazione	Delibera C.C. n°		del	