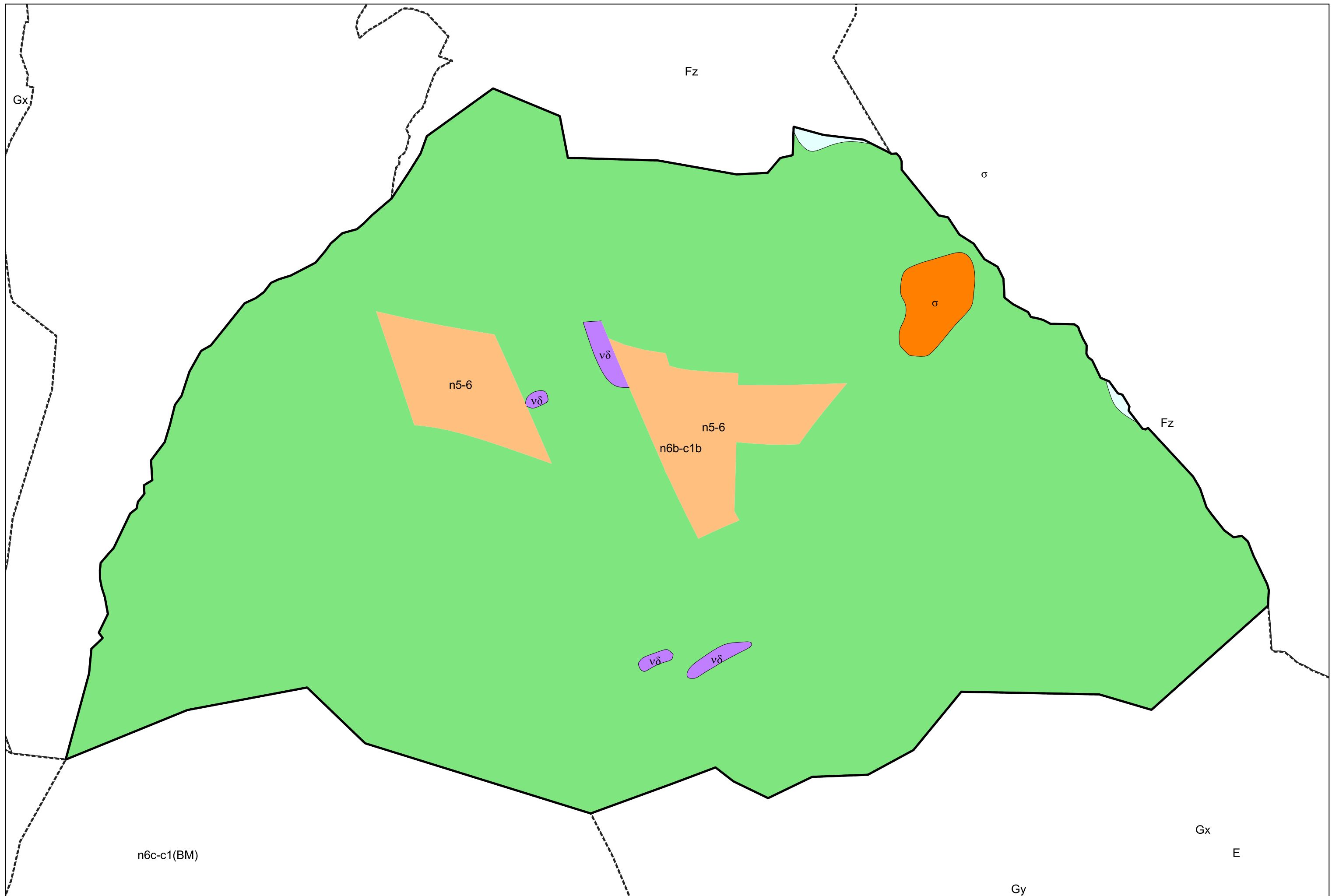







Carte géologique des sols de la commune de Sère-Lanso



Légende la la carte géologique de la commune de Sère-Lanso

-  Fz, Alluvions fluviales actuelles et subactuelles - 13
-  n6b-c1b, Albien moyen - Cénomanién moyen : Flysch noir ardoisier de Bigorre (ouest de l' Adour) - 106
-  n5-6, Aptien supérieur - Albien inférieur : Calcaires et marnes indifférenciés - 126
-  vδ, Lamprophyres et diabases en dykes et sills - 291
-  σ, Syénites d' Arrodets et de Pouzac - 308

