

臨武縣志卷之二

圖考志

自職方氏掌九州之圖以辨其邦國都鄙而圖繪與後世畫沙作勢聚米為形猶借物以意彷彿之矧仰觀俯察揮毫擗管之深切著明者哉臨為邊疆小邑置之神州赤縣中不啻衡岱片壤裨瀛勺水其圖之掌於職方氏者無幾然於是為軫於地屬荆廣輪百里上協乾象而况城池之防禦山水之名勝披函展卷尤足使守上者觸目而為心也耶志圖考

識 曹家玉

臨武縣志

卷之二

圖考一

南方七宿分野圖

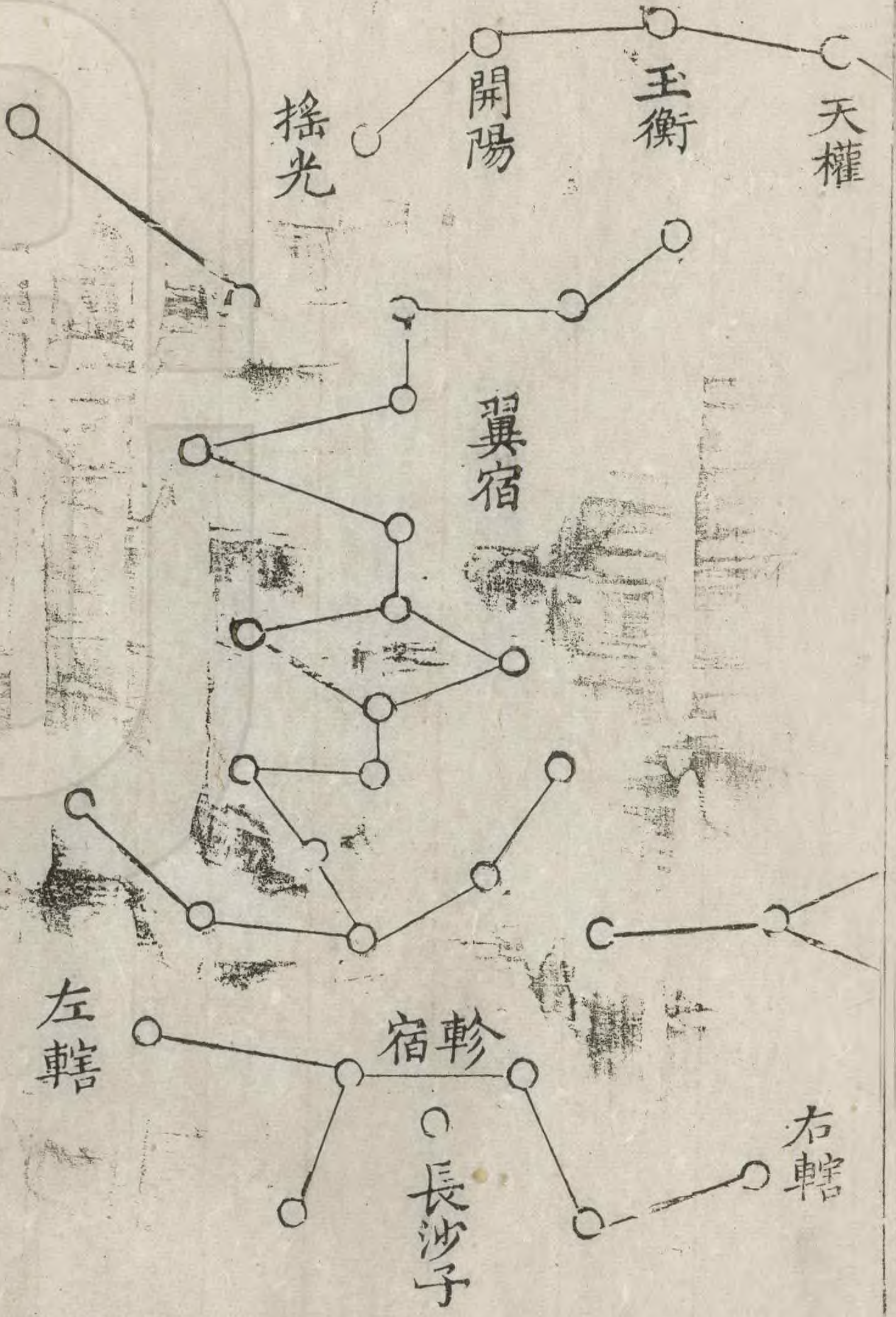
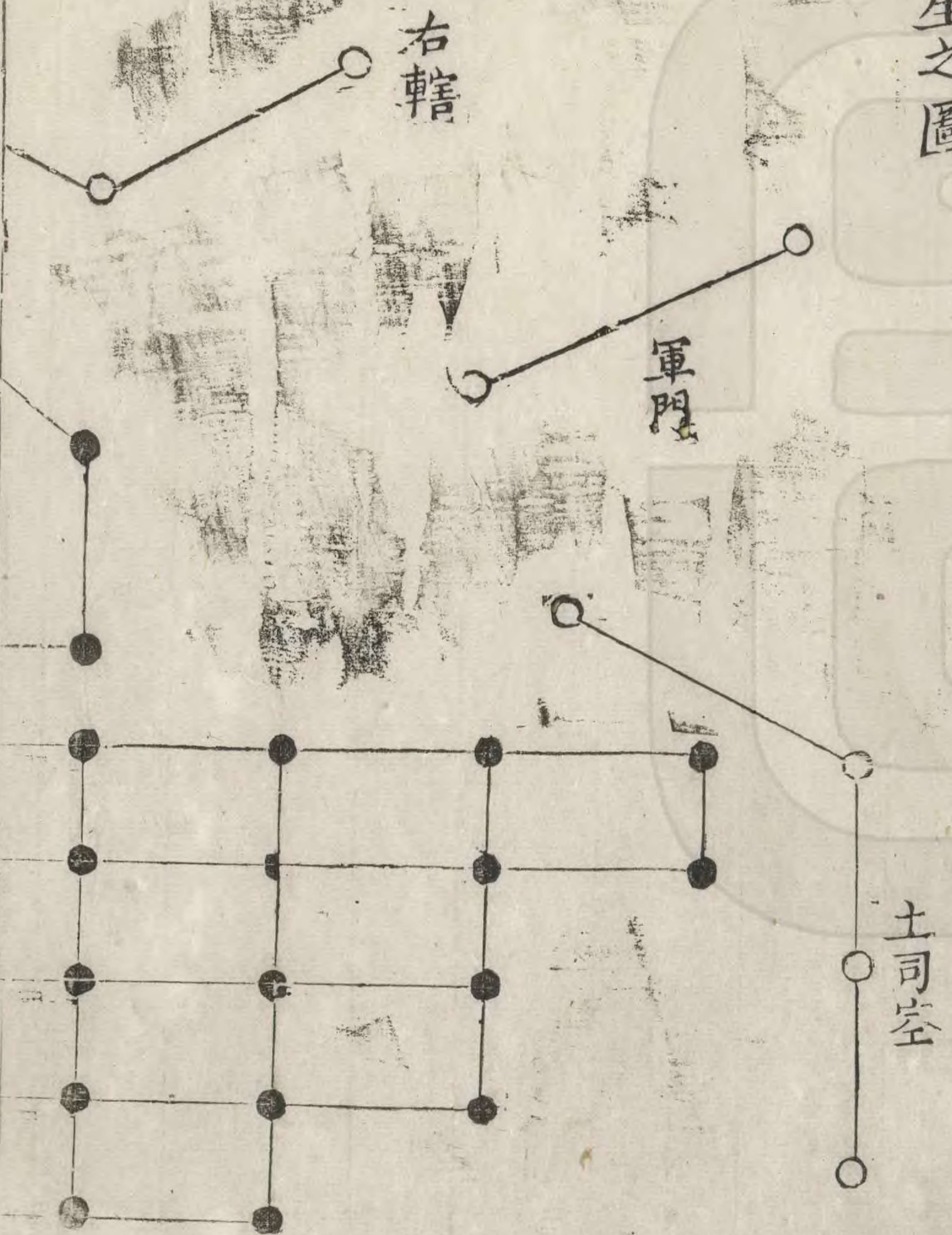


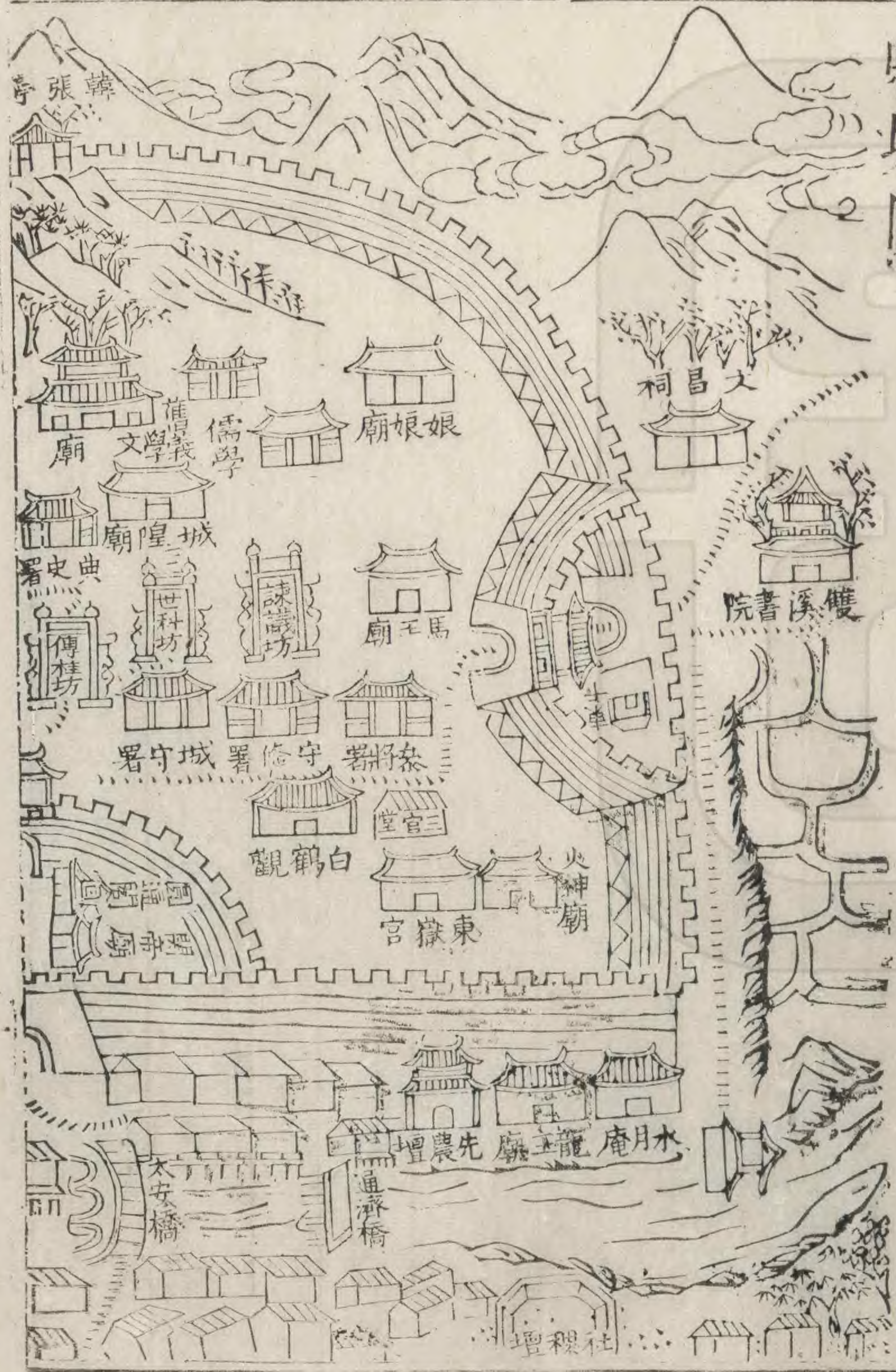
臨武縣志

卷之二

圖考土心二

軫星之圖





縣城圖

臨武縣志

卷之二

圖考

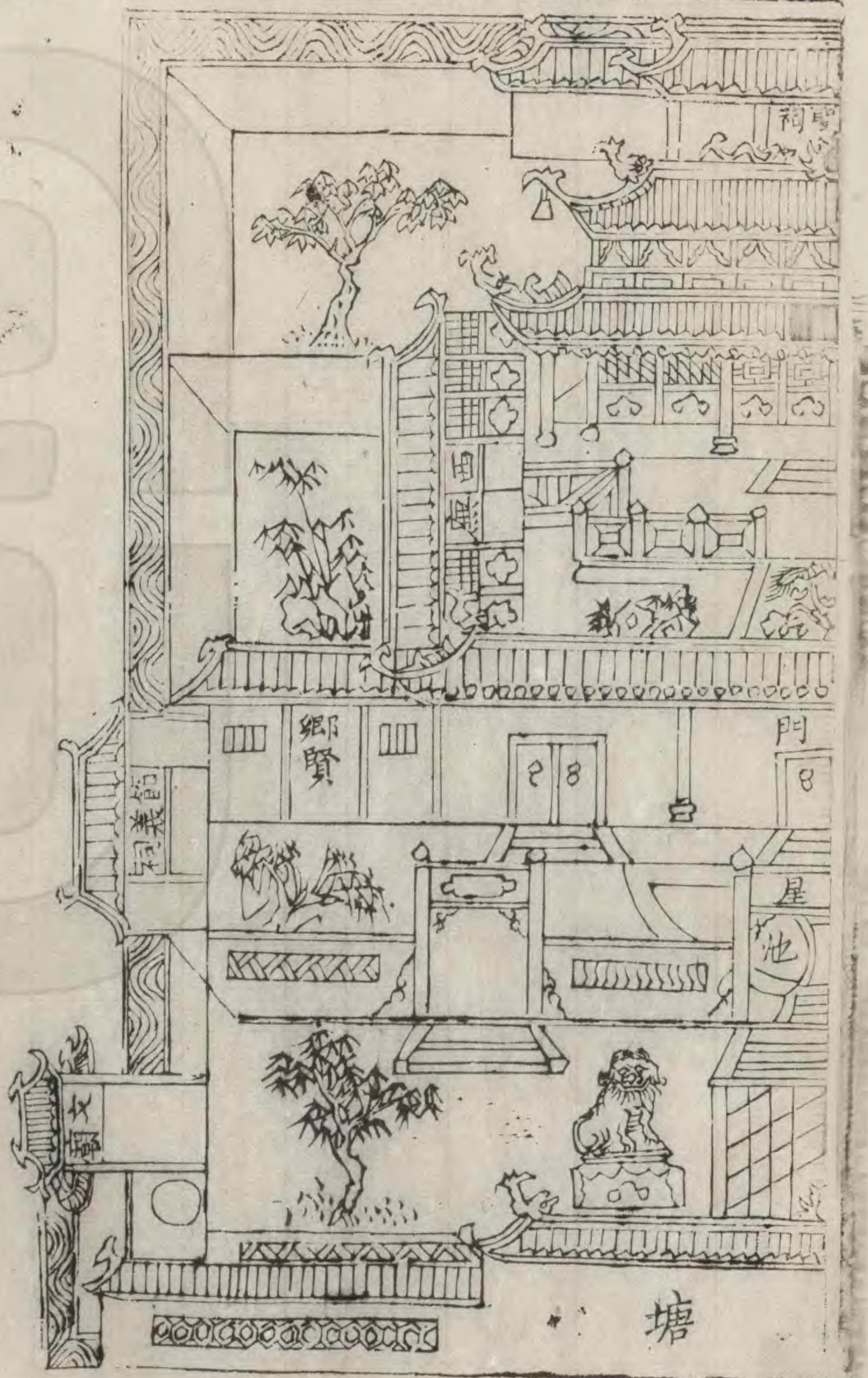
四



西北至藍山縣界


西南至廣南縣界

界東廣南西



臨武縣志
卷之二
八景圖六

八景圖
官山遺跡



臨武縣志

卷之三

圖考七

仙境春遊



臨武縣志

卷之二

圖考八

掛榜晴嵐



臨武縣志

卷之二

圖考

九

舜峯晚眺





邑庠劉文藻繪

臨武縣志

卷之二

圖考一

西山齊雪



臨武縣志

卷之二

八景圖十一


武水拖嵐



臨武縣志

卷之二 圖考十二

秀巖風月



臨武縣志

卷之一 圖考十三

龍洞烟雲



臨武縣志

卷之二

八景圖十四

