














Légende la la carte géologique de la commune de Nestier

	Ea, Dépôts superficiels, souvent soliflués, coulée boueuse, limons - 3
	C, Colluvions, dépôts de pente indifférenciés - 5
	Fz, Alluvions fluviales actuelles et subactuelles - 13
	Fy, Alluvions du stade du retrait glaciaire - 14
	Fx, Alluvions anciennes du Riss - 17
	Fw, Alluvions anciennes du Mindel - 19
	Fv, Alluvions anciennes du Gunz et du Donau - 20
	n6b-cF, Albien moyen-supérieur : Flysch noir ardoisier des Baronniees et Schistes d'Espiilh (est de l'Adour) - 116
	n6b-c(B), Albien moyen-supérieur : Brèches de Batsère à éléments mésozoïques - 122
	n1-4, Néocomien - Barrémien : Brèche polygénique à éléments mésozoïques et calcaires ; calcaires et calcaires argileux - 136
	j7, Tithonien inférieur : Dolomies, calcaires et calcaires dolomitiques à ibérines, brèches calcaires - 139
	j6, Kimméridgien : Calcaires noirs à exogyres et lituolidés, brèches dolomitiques - 143
	ω, Ophites - 289

