



鹿兒島縣郵便線路圖

完

18  
327

18-327  
1200501232340



始



例言

一 本圖ハ全國郵便電信局郵便局郵便大中小線路郵便差立時刻及其遞送ノ方法ヲ知ルノ便ニ供スルヲ主トスルモノナルヲ以テ他ノ地圖ト其休  
 一本圖國境經界郡界山川及郵便局所在地名ノ如キハ概テ内務省地理局出版ノ大日本國全國ニ據ルト雖モ其圖中ニ缺ク所ノモノハ各主管廳及  
 一本圖ハ首メニ郵便大線路ノ界圖ヲ掲ケ以テ全國郵便線路ノ大体ヲ示シ次ニ府縣分圖ヲ掲ケ之レヲ詳ニス  
 一本圖ハ明治二十五年四月一日ノ現在ヲ掲ク  
 一本圖海上郵便線路ハ主トシテ定期航路ノミ之レヲ掲タト雖モ島嶼ニ達スル不定期航路ハ特ニ之レヲ掲ク  
 明治二十五年四月

一 本圖ハ幣金ヲ發賣ノ認可ヲ蒙リ發行セシ所ノ逓信省御藏版明治廿五年四月改正郵便線路圖ヲ同省へ屬濟ノ上各府縣毎ニ切圖トシテ發賣ス  
 一 本圖ハ幣金ヲ發賣ノ認可ヲ蒙リ發行セシ所ノ逓信省御藏版明治廿五年四月改正郵便線路圖ヲ同省へ屬濟ノ上各府縣毎ニ切圖トシテ發賣ス  
 一 本圖ハ幣金ヲ發賣ノ認可ヲ蒙リ發行セシ所ノ逓信省御藏版明治廿五年四月改正郵便線路圖ヲ同省へ屬濟ノ上各府縣毎ニ切圖トシテ發賣ス

符號	號
●	一等郵便電信局
○	一等郵便局
○	郵便電信局
○	郵便局
○	郵便行番閉取扱
○	郵便爲替及貯金取扱
○	郵便貯金取扱
○	郵便大線路
○	郵便中線路
○	郵便小線路
○	郵便船路
○	鐵道
○	鐵道停車場
○	郵便遞送差立元
○	郵便遞送繼替
○	郵便遞送往復便
○	郵便交換便
○	途中郵便交換場
○	國界
○	縣界
○	郡界
○	山岳
○	川流

日本國

法里本

一ノ分七十五百八千二万二千七百三  
重 重 重 重 重

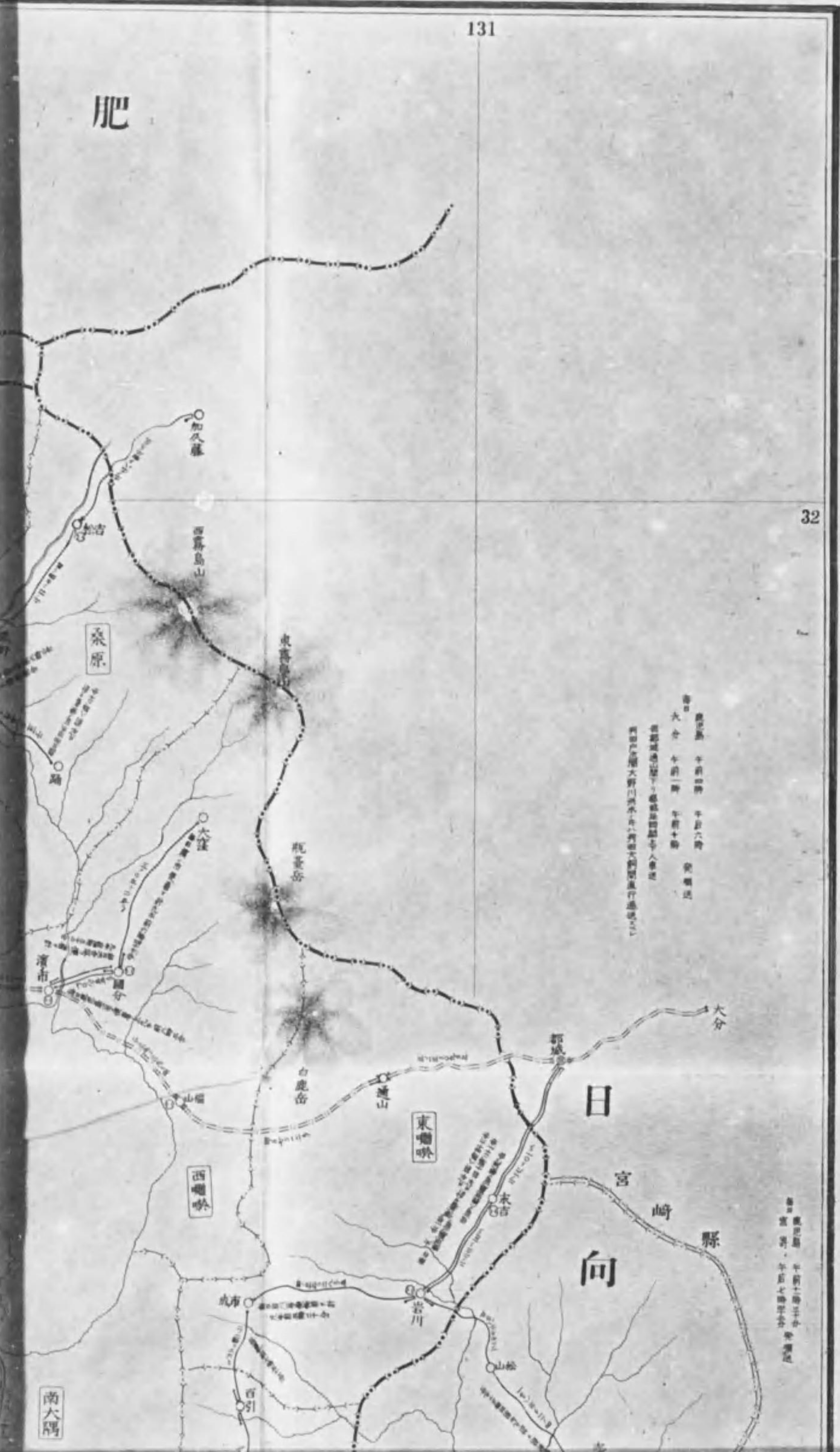
圖島各内ノ縣島兒兜島諸内ノ縣瀨神道海北

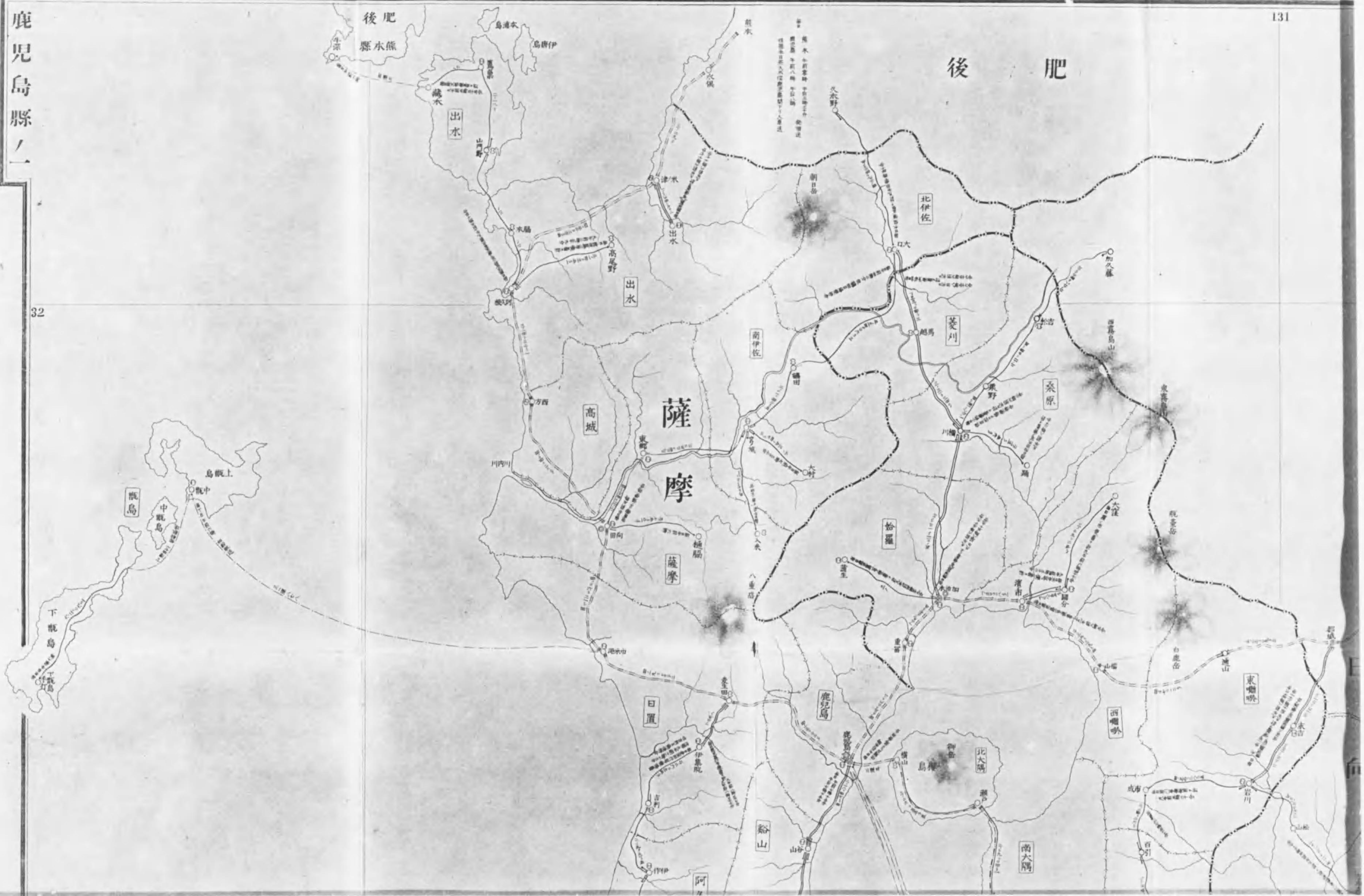
一ノ分千四万六十八  
重 重 重 重 重 重 重 重 重 重

定價金貳拾錢

明治廿六年七月七日印刷  
 明治廿六年七月五日發行

發行

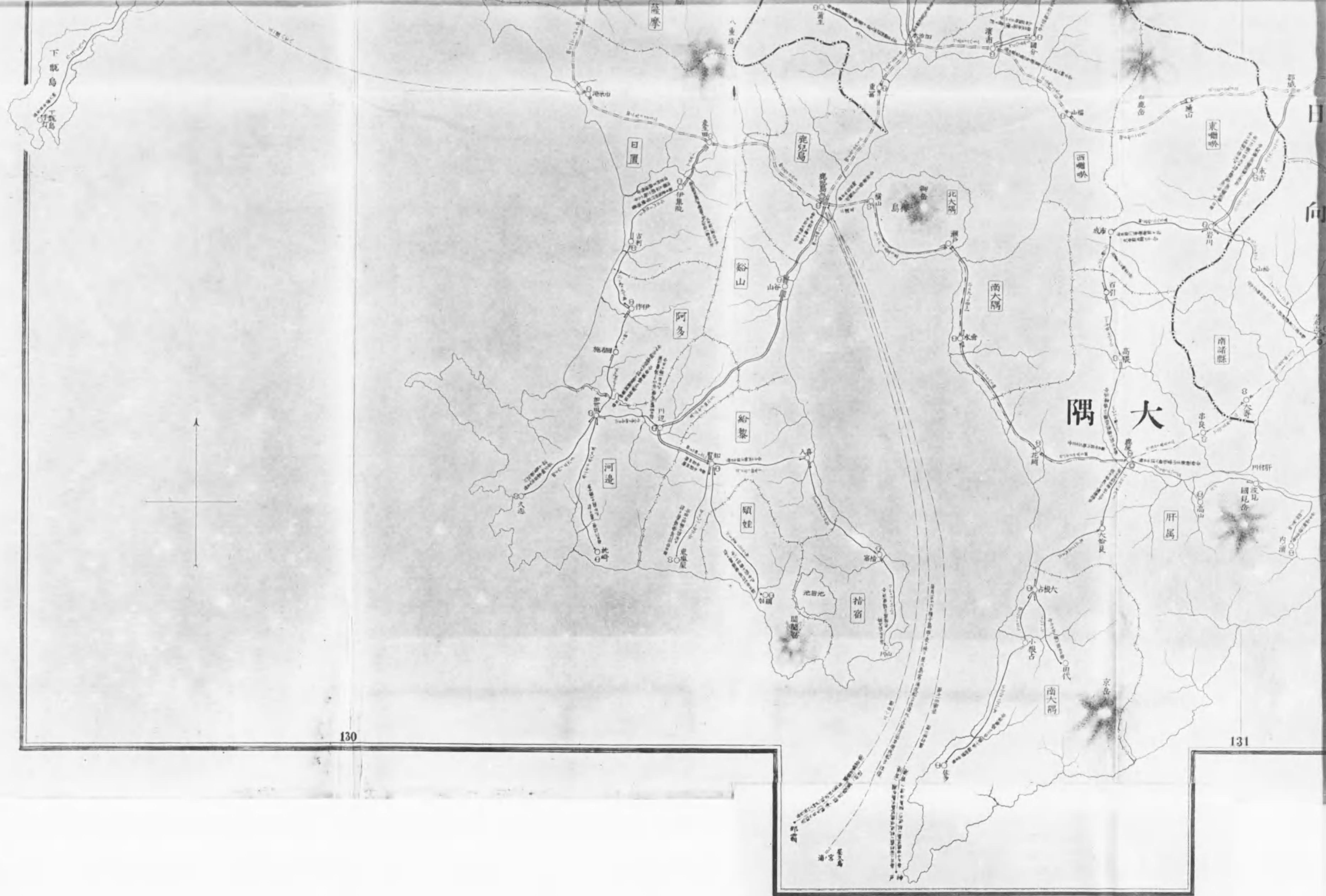




32



# 大隅



鹿兒島縣ノ二

薩摩

大隅



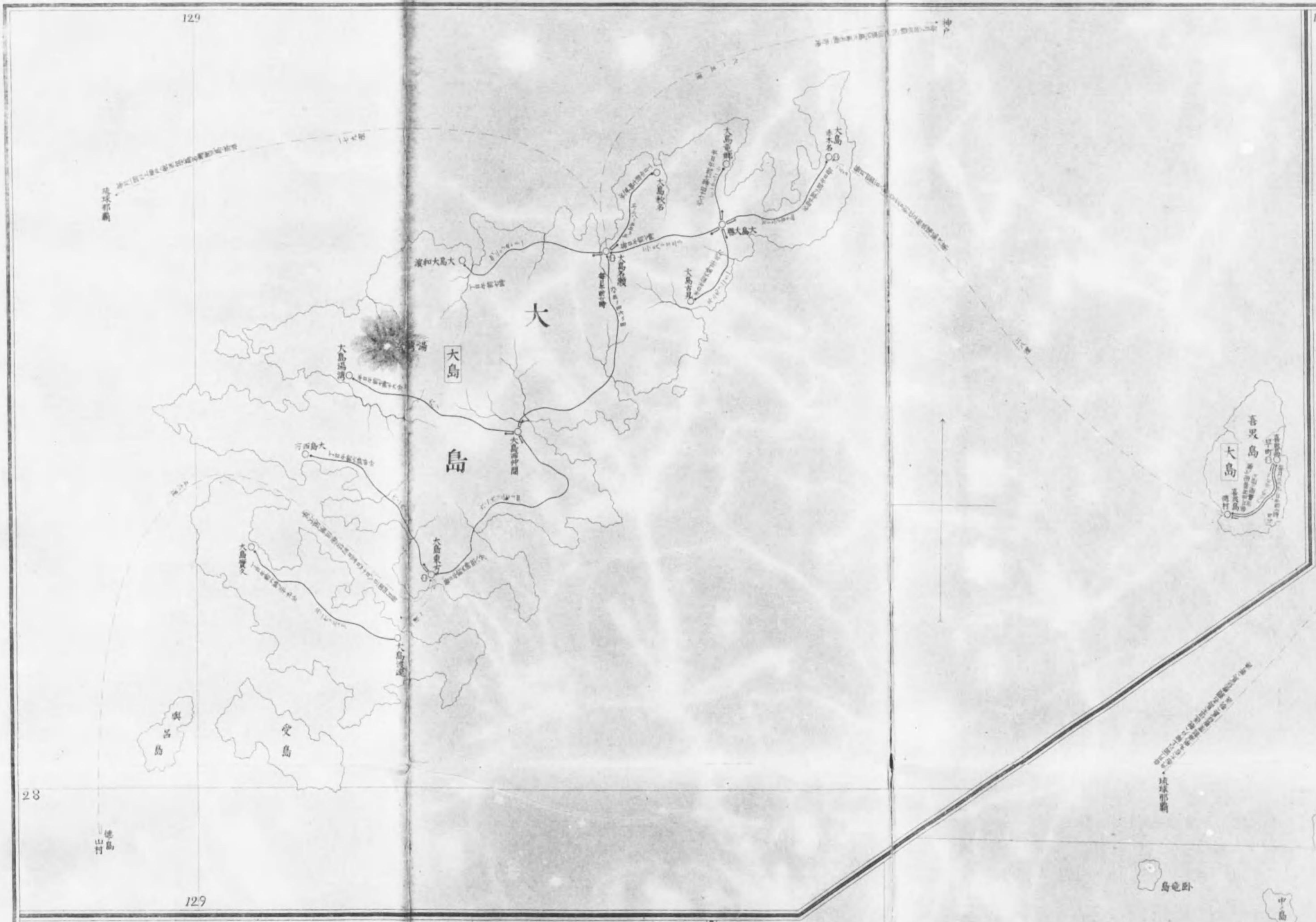
大島

大島

屋久島

島飽

島平



大

島

大島

大島

中島

島電野

島平

山村

129

28



29

大島東方

島部良水沖

129

28

129

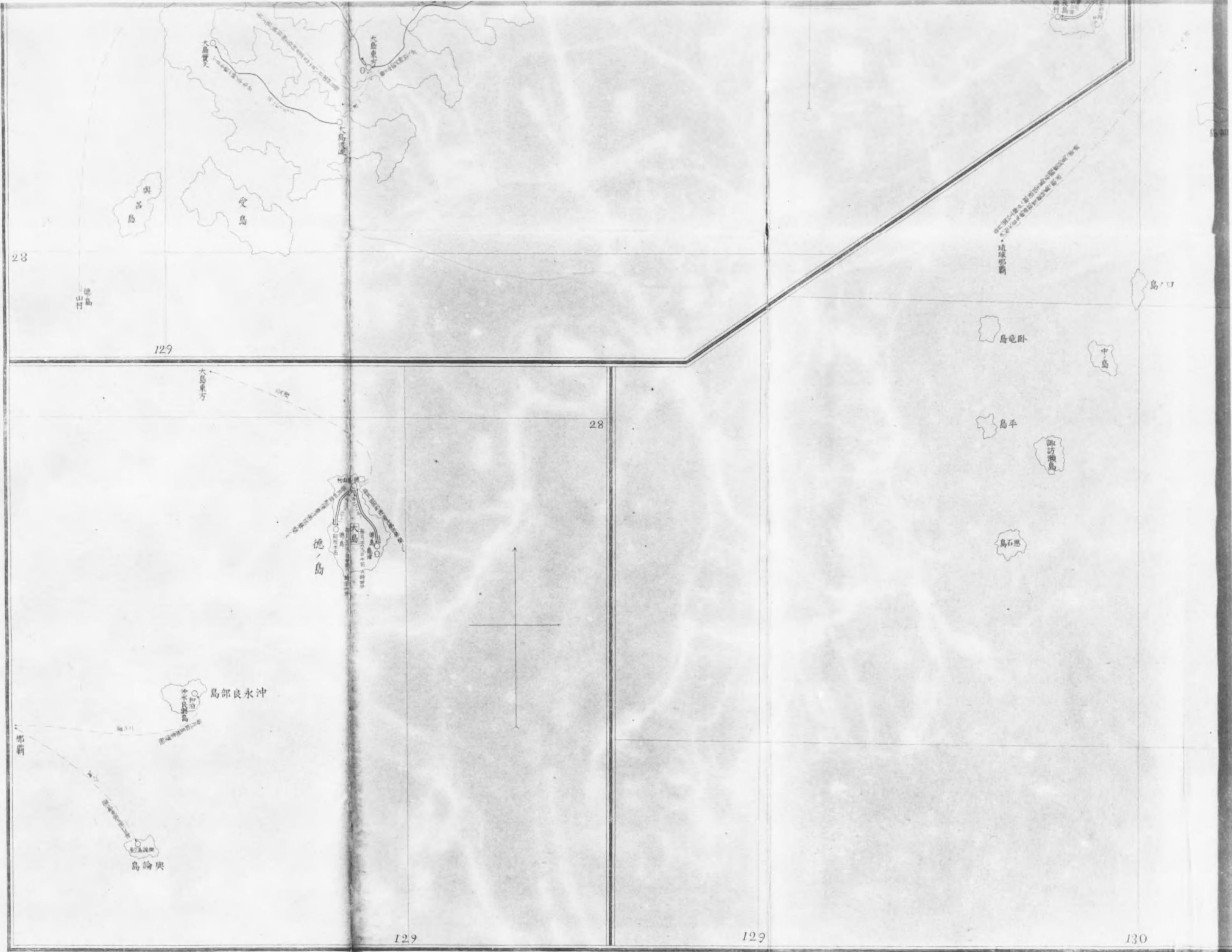
130

30

29

131





23

129

28

129

129

130

徳島

受島

大島

徳島

大島東方

島部良水沖

島輪奥

島電附

島平

島石燈

中島

島ノ口

琉球郡

終

