

林省三著
阿波地誌略
全

特31

353

大日本教育會館			
第二室			
三	七	四	五
一	冊	架	函

館
架
號

026026-000-5

特31-353

阿波地誌略

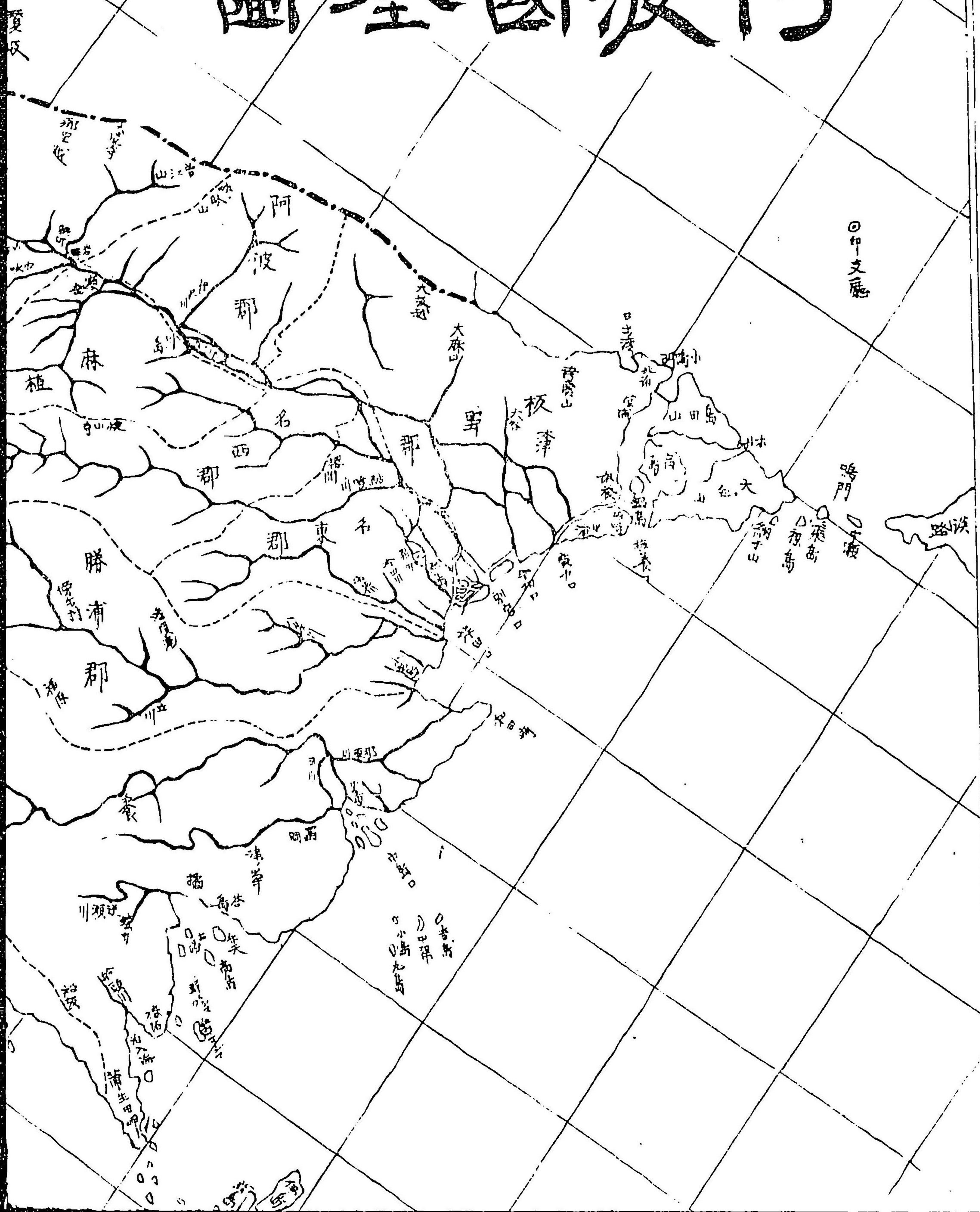
林省三/著

M11

ADC-3669



阿波全國圖

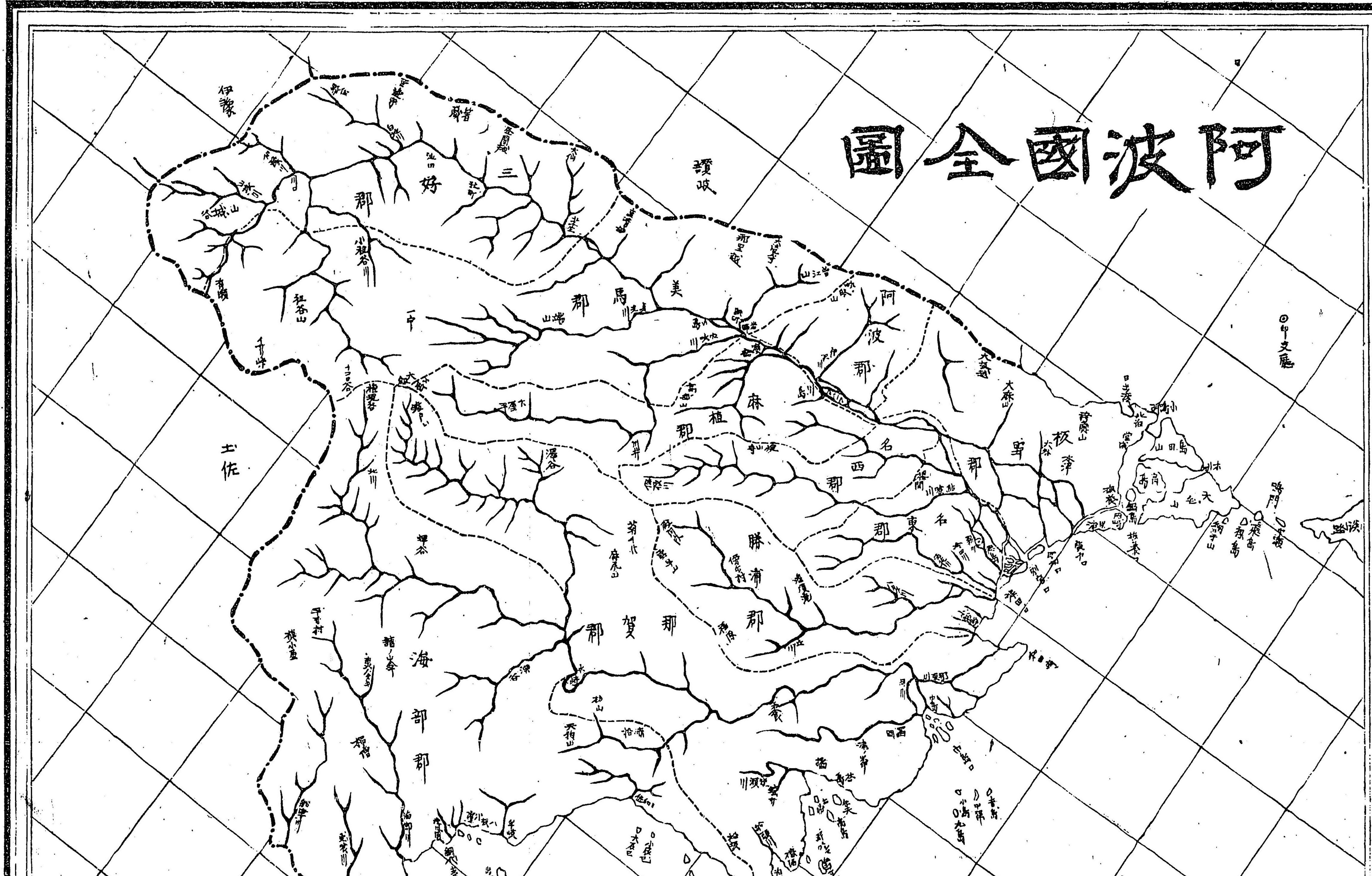


林省三著

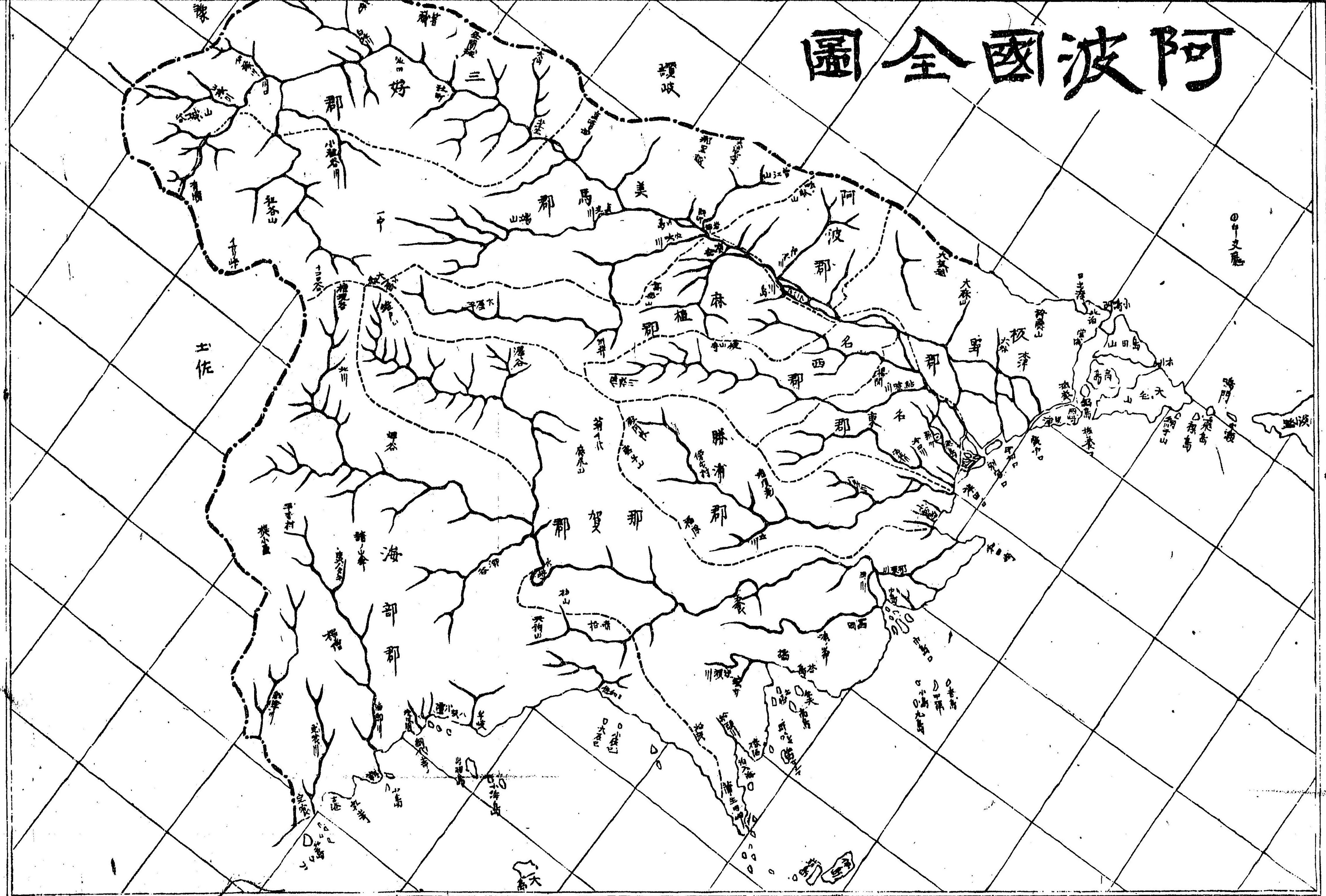
阿波地誌畧全

明治十二年八月十七日
 版權免許
 著者出版

阿波全國圖



阿波全國圖



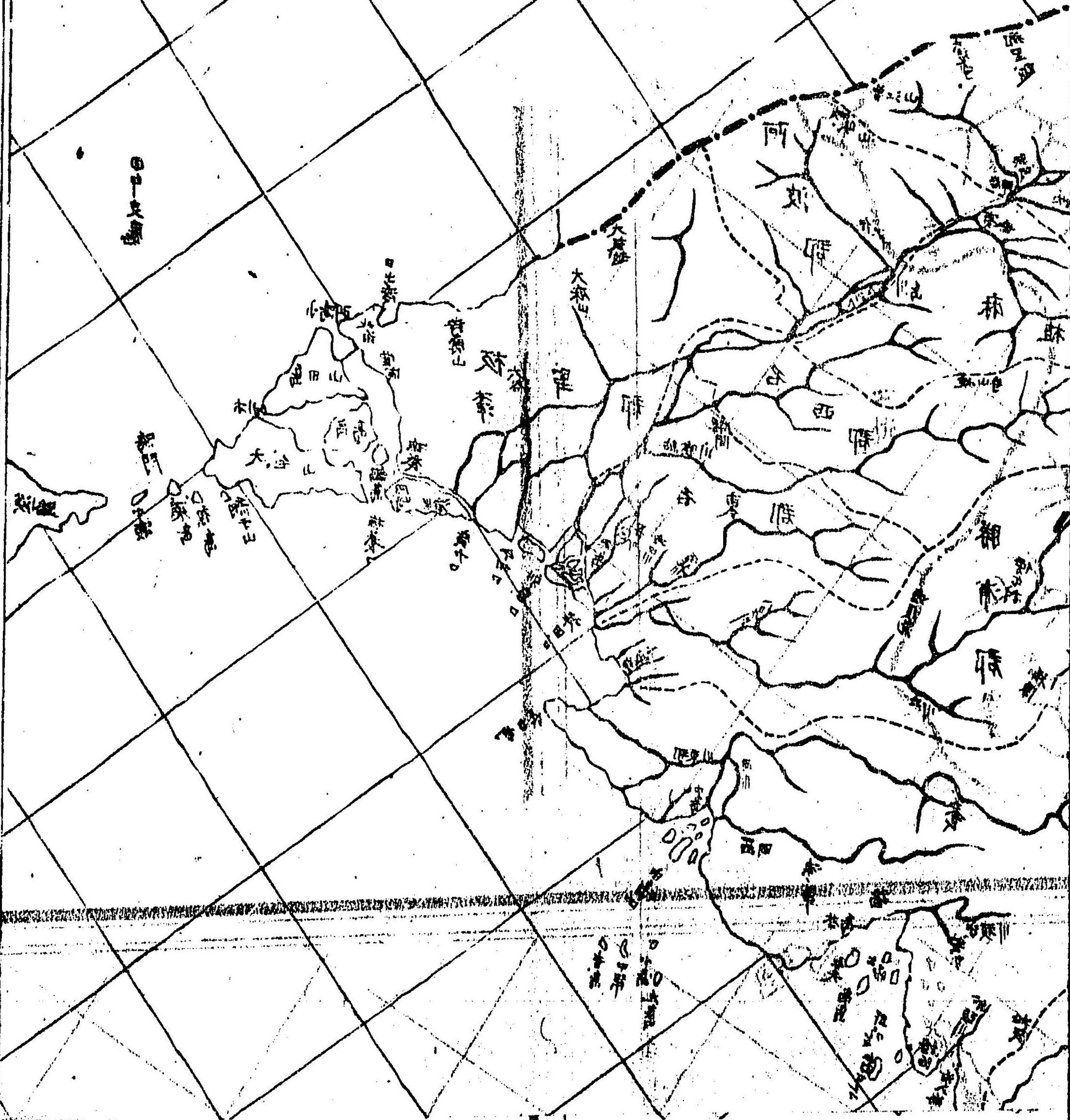
阿波地誌略

總論

阿波國ハ南海道ニ属シ、四國島中、ノ東部ニ偏ス
 ル、一部分ナリ、夫レ四國島ナル者ハ、阿波、讚岐、伊
 豫、土佐、ト数十ノ島嶼ヲ合シテ、全島ヲ成シ、日本
 四大島中ノ一ニ居ル、全島周廻、四百五十里余、岬
 灣出入レテ、其ノ形千、恰モ蝙蝠ノ翼ヲ張ル如シ、
 直經、東西、大凡七十有里、南北、大凡四十有里、地勢、
 中央、最モ隆ク、西北、洲嶼群峙シテ、山陽道ニ向フ、
 東、ハ海ヲ隔テ、紀伊ト相對シ、淡路、ハ北隔ニ倚

總論

阿波國全圖



テ、阿波ト、相望ミ、西南、遙ニ西海道ニ面シ、東南面ハ、大洋ヲ望ム、全島ヲ別テニ縣トス、讃岐、伊豫、ヲ愛媛縣トシ、土佐、阿波、ヲ高知縣トス、一帯ノ山脈、起伏シテ、島中ヲ、東西ニ蟠紆シ、ニ縣ノ境界ヲ成ス

阿波國ハ、即チ土佐、高知廳ノ管下ニシテ、支廳ハ各東郡、寺島、東經、百三十四度廿四分、北緯、三十四度零五分ニアリ、阿波全門ノ幅員、大凡、二百十五方里、周圍、凡百十九里二町、東西、直經、廿三里十八丁、南北、廿八里四丁ニメ、各東、各西、阿波、板野、麻植、

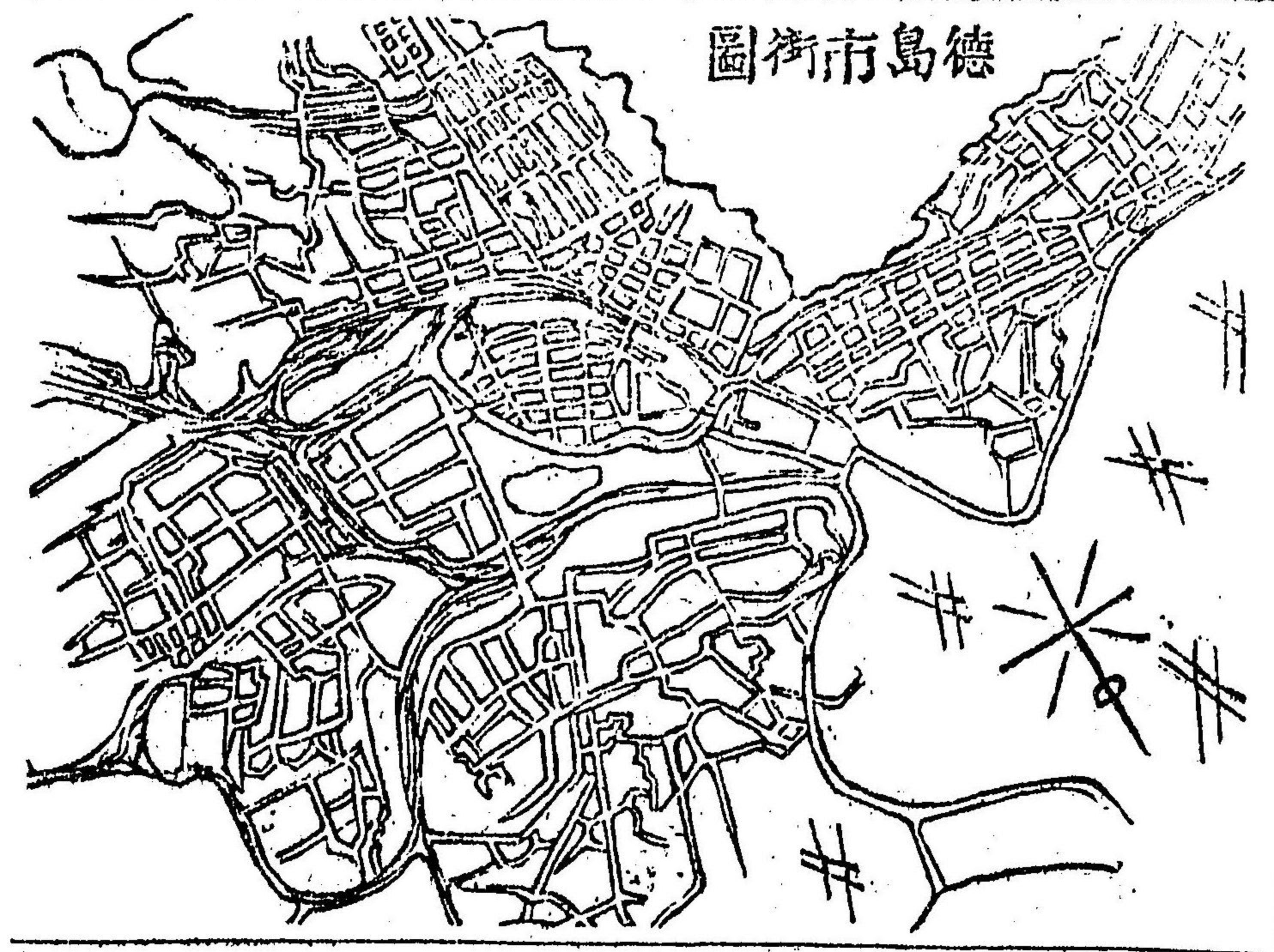
美馬、三好、勝浦、那賀、海部、ノ十郡アリ、氣候温和ニメ、人情寛裕、俗例ニメ、新ヨ好ム、婦女ノ粧飾ハ、大抵、大阪ニ模倣ス、昔在、細川頼之、此國ニ居リ、四國ヲ総轄ス、其ノ京ニ赴クニ方リ、子、詮春ヲ留ム、子孫ニ至リ、長曾我部元親ニ、併有セラル、豊臣氏起ルニ及ヒ、元親、遂ニ降伏シ、此國ヲ以テ、峰須賀氏ニ賜フ、王政維新、藩ヲ廢レ、縣ヲ置クノ後、商法大ニ盛ニメ、海船ノ輸出輸入、前日ニ十倍セリ、其殷賑ナル、四國ノ冠タリト云フヘシ

阿波誌

阿波國ハ、土佐伊豫ト、山岳ヲ接シ北ハ讃岐ト一
 山脉ヲ限リ、東南ハ海ニ以テ紀伊ト途ニ相對シ、
 淡路ハ一海峡ヲ隔テ、東北ニアリ
 地形ハ東南ニ伸ヒ、西北ニ縮ム、海ヲ前ニシテ、南
 西北ノ三面ハ、峯嶺重疊全國ノ七分ヲ占ム、故ニ
 平夷少ク、溪流多シト雖モ長大ノ河流ヲ成サス、
 然レモ吉野川ハ全島第一ノ大河ニシテ、舟楫ノ
 通スルト凡二十五里ナリ國中最モ平夷ノ地繁
 庶ナル中央ニ一山脉アリ、西南、一ノ宮ヨリ起リ、

東北佐古村に至リ、斜ニ亘リテ國勢ヲ兩分ス、而
 メ海ニ臨メル方嶺ヲ総テ眉山ト稱ス、其中ニ佐
 古山大瀧山勢見山等ノ數名アリ
 名東郡ハ、東海ニ面シ、北ハ板野郡ト吉野川ヲ限
 リ、西ハ各西郡ト山脉ヲ連接シ、東南ハ勝浦郡ト
 凸形ヲ成シテ接ス、其地形西南ニ狹ク、東北ニ廣
 キ、全國ノ小郡ニメ、徳島眉山佐古山等此中ニ在
 ルナリ

徳島ハ該國第一ノ都會ニシテ、蜂須賀氏ノ舊治
 城ナリ、市街ハ南北一里余、東西廿丁、余商賈繁盛



街衢縱橫、人民殷阜ニメ、
 屋宇、皆壯麗ナリ、地勢ハ、
 東シ、海ヲ前ニシ、西、眉山
 ヲ背ニシ、吉野川ノ末流、
 數條ニ別レ、市街ニ絡繹
 シ、運輸四達ノ地ナリ
 新町川ハ、吉野川分派ノ
 一ニシテ、北ヨリ斜ニ東
 ニ延キ市街ヲ兩斷ス、東
 ニアルヲ内町ト呼ビ、西

ニアルヲ、新町ト稱ス、中央ニ架セル橋ハ、新町橋
ニシテ、運漕繁雜、船舶常ニ橋下ニ輻湊ス、新町川
ノ下流、富田浦ニ至リ、富田川ト成リ、富田橋ヲ經
テ、寺島川ト會シ、又下テ、福島川ニ會シ、津田浦ニ
注ク
支廳ハ、寺島、富田、兩川ノ會流セル、其正角ニアツ
テ、寺島川ニ面ス、前、寺島橋ヲ過レハ、裁判所ハ、正
面ニアリ、新築ニシテ、美ヲ盡セリ
湄山ハ、舊城址ニシテ、徳島ニアリ、一塚丘陵、平衍
ノ地ニ、屹立シテ、西、寺島川ヲ帶ヒテ、北、助任川ニ、

枕ム

津田浦ハ、郡ノ東端瀕海ノ地、ニシテ、魚網ノ利最
モ多シ、河口ニハ津港アリ、泊舟ニ便ナルヲ以テ
漚船常ニ停泊ス、西位ニ聳突シ、南ヨリ北ニ延キ
タルハ、即ち眉山ニメ、船客渡航ノ標準トス、其南
端ヲ勢見山ト云ヒ、北ヲ大瀧山ト云フ
大瀧山ハ、縣社春日神社ノ在ル處ニシテ、嵯峨々
ル宮間ニ懸泉アルヲ以テ、大瀧山ト名ツク、石磴
ヲ登レハ、山腹ニ八坂神社、及ヒ諸佛閣ヲ安置シ
突兀タル三層塔アリ、此地眺望絶佳ニメ、徳島城

市ノ樓閣津田海口ノ船舩眼底ニ収メ、紀伊淡路ハ一髮遙青指點ニ供スルニ足ル
勢見山ハ其山趾ニアツテ、金刀比羅神社ヲ安置ス、眺望ハ大瀨山ニ亞ケテ風光更ニ明媚ニメ、八万ノ沃野其南ニ廣莫タリ
法花川ハ、上流ヲ園瀬川トス、八万村ニ在リ、徳島ヲ距ル一里余源ヲ郡ノ西南極ナル上佐那河内村ニ發シ、下佐那河内ニ來テ更ニ杖立坂ヨリ下レル佐賀川ト會シ、數村ヲ注流シ法花川ヲ下テ犬山ニ至リ冷田川ノ小流ト會シ、津田浦ノ海ニ

注ク

櫻間ハ、各西郡ニ跨レル村落ニシテ、徳島ヲ距ル一ニ里十丁余ナリ、櫻花ノ舊蹟タレテ今ハ田間ニシテ殊勝ノ風光ナシ、唯タ兀々タル一石碑ヲ建テ、字ヲ刻ミ其ノ古跡ヲ存ス


鮎喰川ハ、徳島ノ西北ニ流ル、一大河ニシテ源ヲ各西郡ノ西極ナル保根川ヨリ發シ、上山村ヲ經過シ各西郡ノ諸溪水ヲ合シテ、郡中ヲ曲流シ鮎喰川ト成リ、新居、高崎ヲ過テ、吉野川ニ注ク、長サ凡十里余平時ハ水涸レ本道ニ係ル大砂磧ニシ

テ鮎喰川原ト稱スコレナリ
吉野川ハ、世ニ四國三郎ト稱シ、全島第一ノ大河
ナリ、源ヲ土佐國、土佐郡、本川郷ヨリ發シ、尚長岡
郡ノ衆流ヲ合シテ該國ニ入り山城谷ニ來テ更
ニ伊豫、宇摩郡ノ西南ナル、別子銅山ヨリ來レル
水ト會シ急湍直下、美馬、三好ノ二郡ヲ貫キ、阿波、
麻植ノ郡界ヲ經過シテ、第十村ニ至リ、二派ニ、分
レ猶下テ數派ト成リ、海ニ入ル、廣戸、今切、別宮、津
田等ナリ、長サ凡リ五十里ニ余レリ
板野郡ハ、國ノ東北隅ニシテ南ハ各東郡ト吉野

川ヲ限リ、西ハ阿波郡ニ接シ、北ノ半面ハ、讚岐ト
相界シ、東及ヒ北ノ半面ハ、海ニ向テ長方形ヲ成
ス、山脉ハ北境ニ、一帯シ、稍平坦ノ地ナリ
鳴門ハ、郡ノ東北ニ偏スル、阿淡ノ海峡ナリ、撫養
浦ノ海面ニ、四島配置ス、大毛山、島田山、高島、鍋島
トス、即チ鳴門ハ、大毛山ノ東岬ト、淡路ノ福良、阿
那賀、二浦ノ相脉セル、戸崎トノ迫門ニシテ、其幅、
凡十六七丁、飛島、裸島其ノ間ニアリ、綱子山ハ、近
ク海岸ニ沿テ、飛島ト相對ス、裸島ト、東岬ト、窄細
ナル、中間ヲ銚子ノ口トス、漁船ヲ通スヘシ、迫戸

ノ中央ニ、岩礁在テ中瀬
ト稱ス、滿洞ニ依テ、隱顯
ス、大洋ニ往來スル潮汐、
コノ戸ニ扼セラレ、高低
ヲ成ス、其ノ流レ極テ急
激常ニ盤渦ヲ成シ、渡航
ノ危険ナル、海内無比ト
云フ
堀切ハ、大毛山ニ脈セル、
北又ト、島田山ニ属セル

鳴門之圖



無佐村ノ中間、地峽ヲ鑿開スル、四五間、海潮常
ニ扼セラレテ高低ヲ成シ、渡航艱難、舟行常ニ潮
水ノ平ナルヲ俟ツ
小鳴門ハ、堀切ノ北ニ在テ、島田山ノ西北隅ト、北
泊浦ノ峽隘ニシテ、幅二十間餘、海水ヲ扼シ、潮流
急射ス、舟行亦危険ノ所ナリ、阿波井神社ハ、島田
山ノ西岸ニ在リ、向岸ヲ堂浦ト云ツ
日出灣ハ、小鳴門ノ西ニ隣ル、北岸ノ小港ナリ、湊
谷村、其ノ港口ヲ窄扼シ、讚岐、小豆島ト正面ニ相
對ス

岡崎ノ港ハ、撫養浦ニ属シ、徳島ヲ距ル、四里廿五
丁餘、諸國通船ノ要津ニシテ、入口稍密ナリ、大磯
ノ鼻、其南ニ尖出シ、大毛山、高島等ノ、四島ハ前面
ニ、散在ス、林崎ハ、西ニ在テ入口頗ル多ク、繁昌ノ
地タリ
大磯ノ鼻ハ、岡崎ノ東南ニ、尖出セル、里浦ノ地角
ニシテ、淡路ノ福良ト、相對ス、該浦ノ南岸ニ在ル、
磯崎ノ船ハ、古來ヨリノ著名ニシテ、韻士墨客、之
ヲ賞ス
林崎ハ、岡崎ヲ西スル、七八丁、郡ノ名邑ニシテ、

街衢四通シ、人口頗ル多シ、西ニ、林崎川在テ、四軒
屋町ト、境ヲ限ル、明治四年、新ニ橋ヲ架シ、分明橋
ト、稱セリ、徳島交通ノ小艇、常ニ橋下ニ錯雜シ、往
來、殊ニ便ナリ
四軒屋町ハ、林崎ノ西ニ隣ル、亦名邑ナリ、徳島ヨ
リ、岡崎エノ、本支、兩道連絡ノ、區ニシテ、往來最モ
盛ナリ、其ノ西ニ登エタル、一脈ヲ袴腰ト云フ
袴腰山ハ、郡ノ北境ニ、蟠紆セル、一脈ノ起讐シテ、
木津、大代ノ、兩村ニ、跨レル、高嶺ニシテ、其ノ眺望、
最モ佳ナリ

水津村ハ、袴腰山ノ麓ニ在リ、往昔ハ、海瀕ニシテ、
水津上浦ト稱シ、各勝ノ地タレトモ、今只、一村小市
ニシテ、入江ノミ存ス、水津金刀比羅社ハ、此ノ山
腹ニアツテ、篠原氏ノ、舊城墟ハ、其ノ西、支峯ニア
リ
池谷村ハ、徳島ヲ距ル_レ、三里余ニシテ、水津村ノ
西方ニアリ、土御門院ノ、陵アルヲ以テ、其ノ名、殊
ニ著シ
大坂越ハ、郡ノ北邊、大坂村ニ在ル、坂路ニシテ、讚
岐、大内郡、引田エ達ス、山間ヲ鑿通シテ、平坦ノ一

大路ヲ爲ス、阿讃、城市ノ近接、通路ノ便ナルヲ以
テ、車馬往來、常ニ絶エス
大麻山ハ、郡ノ北境、讚岐ト、相接セル、一脈ノ山頂
ニ在テ、板東村ニ屬ス、林木鬱蒼トシテ、殊ニ幽閑
ノ地ナリ、國幣中社大麻比古ヲ祠ル
各西郡ハ、板野郡ト、吉野川ヲ隔テ、斜ニ名東、麻
植、ノ二郡ニ夾マリ、南ハ勝浦、及ヒ那賀、ノ二郡ト、
山脉ヲ接ス、狹長彎形ノ、中郡ナリ
鳥坂ハ、各東郡ト、相界セル、燒山寺山ノ、豚尾ナル
坂道ニシテ、登降凡リ三丁餘、北方ノ本道ナリ

燒山寺山ハ、郡ノ西北ナル、左右内谷村ニアル、名山ニメ、北ニハ高越、南ハ早雲ノ峻峯在テ相對ス、天石門別八倉比賣神社社縣ハ矢野村ニアリ、建治瀑布ハ、郡ノ東邊ニシテ、入田村ニアリ、森林幽茂シ、飛泉相懸レリ、其流、郡中ノ水ト會シ、共ニ名東郡ニ入テ、鮎喰川トナル、保根川ハ、鮎喰川ノ本源ニシテ、上山村ニ發シ、郡中ノ諸水ヲ合ス、喜來谷、八重地谷、左右内谷、阿川谷、上角谷、入田谷等トス、紆回シテ、各東郡ニ入り、鮎喰川ト成リ、吉野川ニ注グ

阿波郡ハ、南麻植郡ト、吉野川ノ正流ヲ限リ、坂野、義馬ノ二郡ニ、夾マリ、北ハ讃岐ト、一山脉ヲ界ス、梯形ニシテ北方ニ偏スル、小郡ナリ、日開谷越ハ、郡ノ西北方ニ在ル、日開谷村ノ溪間ニシテ、逕路ヲ讃岐寒川郡長野村ニ通ス、其國界ニ至ル凡八九里、日開谷川ハ、村中ノ溪水ヲ合シ、道路ニ沿ヒ、犬墓村及ビ上喜來村ヲ過ギ、勝命村ト、市場、加々義ノ両町村ノ傍ヲ注流シテ吉野川ニ注グ、粟島ハ、郡ノ南邊ニ在リ、吉野川ノ正流一支ヲ分

千テ、該村ヲ擁流ス、水中ノ孤島ニシテ、古來名勝ノ地ナリ
岩津ハ、郡ノ西極、美馬郡ニ接スル、西林村ニ屬シ、高越山ヲ仰キ、吉野川ニ望メル、郡ノ名區ニシテ、稍小市ヲ成ス、徳島ヲ距ル、十里余、渡船アリ、川田村、舟戸エ通ス
妙躰山ハ、伊澤村ノ絶頂ニシテ、美馬郡、曾江山ニ跨ル、郡ノ峻峯ナリ、溪澗ノ集流、下テ東林ノ村界ヲ過テ、吉野川ニ注ク、然レテ短少ナルヲ以テ、平時ハ砂磧ニシテ水流ナシ

麻植郡ハ、北、吉野川ヲ隔テ、阿波郡ト、相對シ東南、各西、那賀ノ二郡ト、界ヲ出入シ、西、美馬郡ニ接シテ、該國ノ中央ニ位ス、中郡ナリ
川島町ハ、徳島ヲ距ル、六里三十丁余、郡ノ各邑ニシテ、稍市街ヲ成シ、戸口稠密ス、東北ニハ、山尾アリ、延テ道路ニ遮リ、坂道ヲナス、登降四丁余、甚五坂ト云フ、植櫟、及ヒ、湯津ノ山林ハ、上頭ニ在テ繁茂セリ
忌部神社 國幣神社ハ、川島ヲ距ル、一里廿八丁余、山崎村ノ山腹ニ在テ、吉野川ノ正流ヲ眺ミ、北境ノ山岳

ニ對スル、景勝ノ地ナリ
山路越ハ、上浦村ヨリ、川島町エ、通スルノ支道ニ
シテ、即チ山路村ニ在リ、一面ハ禿山、一面ハ田畝
ニシテ、行歩、甚々難カラス
瀬詰川ハ、別枝、及ヒ、東山ノ兩村ニ發源シ、種野、柘
山、ノニ村ヲ經テ、川田川ト會シ、瀬詰村ノ境ヲ過
往シ、吉野川ニ注ク

高越山ハ、郡ノ西位ニ屹立シ、美馬郡ニ跨ル、川田
山ノ絶頂ナリ、東邊ニ、名西郡、燒山寺山ト、相望ム
山嶺高峻、森林陰茂、寒威常ニ強ク、冬日雪下レハ

毎ニ凝結シテ春ニ至リテ解ケス、國內氷豆腐ノ
製、コノ地ヲ以テ最トス

種徳山ハ、高越ノ支脈、西北ニ連亘スル者ニテ、吉
野川ニ臨テ、聳チ、妙俤及ヒ、大満寺山ト相對ス、山
麓ハ、即チ川田村ニシテ、舟戸ノ一部落ヲナス
劔山ハ、郡ノ西極ナル、木屋平村ニレテ、小劔、大劔
ノ二峻アリ、北ニ聳エタル岩骨ハ、小劔ニシテ大
劔ハ、美馬郡ニ秀テ、麻植、那賀、海部ノ四郡ニ跨
テ峻シ、山麓ヨリ嶺上ニ至ル、只篠箬而已繁茂セ
リ、偶樹木アレハ、矮短ニシテ長大ナラス

篠ノ丸ハ、一ニ平家馬場云フ、亦木屋平村ニ屬シテ、劔山ノ頂上ニアリ曠行タル平面ニシテ矮短ナル、杜鵑花、往々繁殖シ、一株ニシテ六七疊ニ至ルアリ、寒威酷烈ナルヲ以テ、六月ヨリ七月ニ至ル、花爛熳トシテ、不時ノ美ヲ盡セリ

川井峠ハ、川井村ノ絶頭ニシテ、山脈、麻植郡ニ亘リ、劔山ノ道路ニ係ル、眺望絶佳ノ地ナリ、焼山寺山ハ、東北二位シ、雲早山ハ南方ニ對聳シ、其余重嶮峻峯、遠近ニ起伏ス

木屋平川ハ、小劔、大劔ニ発源シ、相會シテ、木屋平

川ト成リ、川井山ヲ經、西ニ折テ、美馬郡ニ入り、穴吹川ト成テ、吉野川ニ入ル

美馬郡、東ハ、阿波、麻植、海部ノ、三郡ニ接シ、西ハ、斜二、三好郡ニ隣リ、南ハ、土佐ト、山脈ヲ接シ、北ハ讚岐ト、山脈ヲ限リ、吉野川ニ跨ル、國ノ中央ヨリ、差西ニ偏スル、大郡ナリ

穴吹川ハ、麻植郡ノ、劔山ニ発源シ、木屋平川ト成リ、郡ニ入テ、又、半平山ノ諸水ヲ合シ、口山ヲ經テ、拜村、穴吹ノ境ヲ過キ、吉野川ニ注ク、長サ、十里余ナリ

舞中島ハ、水中ノ孤村ニシテ、吉野川、其ノ周圍ヲ
岐流シ、脇町ノ正面ニアリ
脇町ハ、吉野川ノ北ニ沿エル、郡中第一ノ市街ニ
シテ、北方往來ノ要路ニ方リ、商賈繁盛、運輸錯雜、
人行亦陸續ス、總島ヲ距ル、十二里余、方今區裁
判所、及ヒ、警察署ヲ置ク、高越ノ峻峯ヲ、其ノ東南
ニ仰キ、東北ニハ、會江山越アリ、讚岐、三木郡鹿庭
エ通スルノ、途路ナリ
拜原ハ、阿波郡ニ境セル、一村居ニシテ、道路ニ遠
レル、大沙磧アリ、幅六丁余、會江山ノ、溪口ニシテ

平時ハ、涵渴セリ
岩倉村ハ、脇町ノ西ニアリ、南ハ吉野川ニ臨ミ、北
山岳ヲ負フ、大瀧寺山ハ其ノ頂上ニシテ、樹林繁
茂シ、東南高越山ト、對峙セリ、三好徳太郎某ノ舊
城墟ハ、山麓ニアツテ、砥石越ハ、西方ニナリ
砥石越ハ、郡里村ニアルヲ以テ、亦郡里越ト云フ、
讚岐ト界セル一山脉ノ伏底ニシテ、鶴足郡造田
エノ通路ナリ
重清越ハ、郡里ノ西ニ隣ル、重清村ニ在リ、其ノ極
ヲ猿坂峠ト言フ、又傍ラニ三頭山ノ峻峯アルヲ

以テ、三頭越ニ稱ス

重清ノ原ハ、小重清村ノ南端、吉野川ニ沼エル、郡中ノ曠野ニシテ、一ニ猫久保原ト云、近村ノ牧場ナリ

貞光川ハ、源ヲ一字山ノ、桑平、太田ノ二名ヨリ發シ、川俣ニ至ツテ集流シ、切越ニ來ツテ、名谷川ト會シ、又下テ片川ト合ス、端山ヲ過キ、貞光村ヲ貫テ、吉野川ニ注ク

小島ハ、山ヲ背ニシ、吉野川ヲ隔テ、北境ノ層峯ヲ望ミ、山川壯觀ノ地ニシテ、古來ヨリノ名勝タ

リ

鳴瀑布ハ、貞光ヲ距ル、二里二十丁、一字、端山ノ境ナル、貞光川ノ西岸ニアリ、森々タル、杉中、岩巖重疊シ、飛泉岩ニ碎迸シ、一水三層ヲ成ス、其幽景、裏ノ瀑布ト、並ヒ稱セラル

怒釜ハ、鳴瀑布ヲ距ル、四五丁、猿飼ノ嶺ニアリ、岫々タル岩石、青色ヲ帶ヒ、瀆流岩ニ激シテ、溪潭ニ沸騰シ、潭淵ニ一二三ノ凹形アツテ、順次盤流ス、其寂寞タル、奇景寒膽ニ堪エタリ、其傍ニ一字及ヒ祖谷山エノ通路アリ

祖谷山ハ、郡ノ西南極ニ位セル山村ナリ、南北七
里、東西十三里ニシテ、三十六名アリ、土佐ト山脈
ヲ接ス、大劔山ノ一脈ニシテ、峯勢峻絶、該國第一
ノ高山ナリ、北ハ吉野川ヲ隔テ、山城谷ト相望
ム峯嶺層起ナルヲ以テ、溪流褻シ

祖谷川ハ、ニ水アリ、一ハ源ヲ大劔ノ西、奈古呂谷
ヨリ発シ、菅生川ト成、來テ西山各ノ西川ト會シ、
西ニ折レテ祖谷山ノ頂タル、伊左利峠ニ、発セル
阿左川ト會シ、尚諸溪水ヲ併シテ、三好郡ニ入ル、
一ハ小祖谷各ナル、ツクカ峯ヨリ発シ、小祖谷川

ト成リ、下テ逆瀬川ト會シ、田野内各ヲ過ギ、三好
郡ニ入リ、松尾村ニ至ツテ松尾川ト成リ、祖谷川
ノ正流ト會シ、川崎、大利ノ村境ヲ經過シ、吉野川
ニ注ク、長サ凡十里余、怪石亂立、激湍ナルヲ以テ、
舟楫通セズ

琵琶ノ瀑布ハ、其流、祖谷川ニ落テ、清閑ナル景色、
賞スベシ

蘿橋ハ、祖谷川ニ架セル橋ニシテ、數所ニ在リ、就
中善六ノ橋ヲ大ナリトス、長二十四五間ニメ、幅
四尺、樑ヲ以テ横トシ、縦ニ蘿ヲ以テ纏結シ、布ヲ

蘿橋之圖



織ルカ如クシテ其ノ組
織粗闊ナルヲ六七寸風
ノ爲ニ動搖セス又雪ノ
爲ニ壓落センヲ憂テ
ナリ
三好郡ハ國ノ西極ニ位
シ西北ハ伊豫讃岐ト一
帶ノ山脉ヲ限リ東南斜
ニ美馬郡ニ境シ西ハ偏
シテ土佐ニ接ス郡中懸

峯伏起シテ全郡ノ八分ヲ占ム

芝生村ハ吉野川ニ沿エル北地ニシテ驛道ナル
ヲ以テ入口稍密ナリ徳島ヲ距ルヲ十六里十丁
余渡舟アリ江口渡シト云大仙山ハ高ク背上一
峙千太刀野越ハ其西山間ニ在リテ路ヲ讃岐那
珂郡、鹽入村ニ通ス

晝間村ハ芝生村ヲ距ル西ニ里廿二丁ニ在リ南
吉野川ニ向ヒ北讃岐ト境ヲ接ス山間那珂郡財
田村エノ通路アリ晝間越ト云フ此地ヨリ西南
池田エ達シ川北通りノ驛道相隣絡セリ蒼藏寺

山ハ、其ノ西ニ在テ峙テリ
著藏寺山ハ、晝間ノ西ニ隣ル、州津村ノ頂上ニ在
テ、著藏寺ハ、北方第一ノ大伽藍ナリ、殊ニ讚岐、金
刀比羅神社ノ要路ニシテ、入跡常ニ陸續ス
雲邊寺山ハ、讚岐ニ跨レル峻峯ニシテ、著藏ヲ距
ル丁、二里余、台地村ノ絶頂ナリ、讚、豫ヲ、目底ニ一
望シ、西海道ハ遙ニ指點シ、北地第一ノ壯觀ナリ、
曼陀峯ハ、リノ西ニ在テ、佐野村ニ属ス
佐野村ハ、全國ノ極西ニシテ、讚、豫ト山脉ヲ界シ、
驛道ヲツテ、伊豫、川ノ江ニ、連絡ス、徳島ヲ距ル丁

廿三里余行歩甚々險ナラス、殊ニコノ地ハ、讚、豫
エノ、道路、便ナルヲ以テ、新、炭ノ利、最モ多シ
辻町ハ、晝間村ト相對ス、吉野川ノ南地ニメ、東井
川村ニ属シ、人口、頗ル多ク、南民ハ専ラ、烟草製造
ヲ以テ業ス、徳島ヲ距ル、十八里余、川船常ニ、福、淡
シ、運、漕、殊ニ便ナリ、山間祖谷山エノ、通路アリ
池田町ハ、郡ノ名邑ニメ、辻町ノ西ニ在リ、亦、菓ヲ
以テ、業シ、一層繁盛ヲ極ム、市街ノ男女、大抵、製造
ニ從事シ、一歳ノ産出、其價、幾十、万圓トス、吉野川、
南北ノ驛道、該地ニ、相、集、線スルヲ以テ、往來盛ナ

リ、總島ヲ距ル、十九里三十丁、亦舟船ノ利アリ
 白地川ハ、源ヲ、佐野ノ曼陀峯ニ發シ、佐野、馬路ノ、
 溪水ヲ合セテ、白地村ニ來リ、吉野川ニ注ク
 山城谷ハ、郡ノ西南偏ニ、位セル、山村ニメ、伊豫ト
 境ヲ接シ、其幅員、祖父山ニ亞テ、五十四名アリ、大
 別シテ、上名、下名、西字ノ、三名トス、差、北ニ倚リ、山
 中ヲ迂回シテ、水勢ノ急ナルハ、伊豫川ナリ
 伊豫川ハ、源ヲ、伊豫ニ發スルヲ以テ、名ツク、伊豫
 ニ在ツテハ、上流ヲ、栗ノ下川ト云フ、長サ十里余、
 吉野川ニ入ル

栗山ハ、山城谷ノ深山ニシテ、伊豫ニ跨レル支脈
 ナリ、野鹿ノ池ハ、上名ニ在テ名勝ナリ
 山城川ハ、栗山及ヒ石山ニ發源シ、尚谿水ヲ合シ
 テ、國政ノ南ニ來テ吉野川ニ入ル
 大ボケ、小ボケハ、山城谷ニ在テ、土佐ニ通スルノ
 大險路ニシテ、西字、上名ノ間ニ在リ、滅々タル、懸
 崖、吉野川ニ臨テ峙チ、其崖頭小道アツテ、崎嶇、殆
 ト往來スヘカラサル所ナリ
 川口ハ、山城谷ニ在テ、伊豫川ノ吉野川ト、相集流
 セル頭ニシテ、前岸ハ川崎村ト相對ス、吉野川ノ

通船、コノ地ニ至ツテ止ム、海口ヲ距ル、二十四
五里ナリ
魚戸ハ、山城谷、沿岸ニ在テ、亦、川崎村ニ對ス、吉野
川ノ水派ニメ、巨岩波中ニ並列シ、其ノ流レ急射
シテ、小魚ハ上流ニ通スルヲ得ス、毎年五六月
ノ頃、コノ岩隙ニ潛遊セル、年魚ヲ捕ルヲ駭レ
勝浦郡、東ハ海ニ面シ、西南、那賀郡ニ界ス、北ハ名
東、名西ノ二郡ニ隣リ、國ノ東面沿海ナル、當中ニ
在テ、東ヨリ西ニ延ケル、長形ノ中郡ナリ
北山ノ櫻ハ、古來ノ名勝ニシテ、名東郡ニ境セル

大谷村ノ山間ニ在リ

勝浦川ハ、源ヲ郡ノ西極ナル、駿河内ノ、幽谷、及ヒ、
旭村ノ山中ヨリ發シ、傍示村ニ來テ、相會レ、福原、
正木ノ村北ヲ過キ、稍下テ更ニ、立川山ノ、深林ヨ
リ發セル、衆流、及ヒ坂本山ヨリ下レル、與河内川
ヲ併セ、生名川ト成リ、北ニ折テ、飯谷村ヲ貫キ、又、
八多川ト會シ、本庄、前原ノ村界ヲ下テ、支流ヲ成
ス、大船、論田ノ二村ヲ環擁レ、又合レテ、名東郡、津
田浦ノ南ニ注キ、海ニ入ル
灌頂ノ瀑、坂本山ノ溪瀾ニ在リ、中間ニ、巖石

欽立レ、懸泉、噴激、碎迸シテ、霧ト成ル、旭日は是レニ、
映スレハ、日色ヲ鮮ニレテ美ナリ、土人コレヲ、來
迎ノ瀑布ト言フ、與河内川ノ水源タリ
福原ノ温泉ハ、郡ノ南偏、徳島ヲ距ル、九里余ニ
シテ、福原村ニアリ

雲早山ハ、駿河内ノ上頭ニ、聳エル峻峯ニシテ、劍
山ノ一脈、起伏レテ、相接続セルナリ、又、西ニ嵯峨
トメ、相對セル、一脈ハ、名西郡、燒山寺山ナリ
鶴林寺ハ、那賀郡ノ、大龍寺ト、並ヒ稱セラル、巨剎
ニシテ、郡ノ南側、久國村ノ嶺上ニ、アツテ、那賀郡

一跨リ、徳島ヲ距ル、五里有余、那賀、海部二郡ノ、支
道アリ

千代ノ松原ハ、中田村ニ在ツテ、名勝ノ地ナリ、路
傍ノ、松樹、長幹ニシテ、久シク星霜ヲ經ルヲ徵ス
ヘシ、小松島ノ市街ハ、東南ニ隣リ、日ノ峯ノ、一脈
ハ、東北ニ峙ツ

日ノ峯ハ、中田村ノ上方ニ在ツテ、小松島灣ニ臨
メル、一ノ山脈ニシテ、山海壯觀ノ地ナリ

小松島ハ、海ニ瀕セル、市街ニメ、運漕自在、稍段賑
ノ地ナリ、徳島ヲ距ル、二里二十丁余、東北ニ、尖出

セル、前岸ノ小岬ヲ、東山ノ鼻ト云フ、根井ノ地角
ハ、其ノ一脈ニメ、近ク市街ト、相對シ、小流ヲ帶テ
灣ヲ成シ、海船常ニ停泊ス、横津ノ松原ハ、其南、海
岸ニ列植シ、辨天島ハ、海濱ニ斷續セル、小岬ナリ
大崎ハ、名象郡、津田浦ノ、東南ニ衝突スル、郡ノ東
北隅、大原浦ノ岬角ナリ、南岸、東山鼻ニ向テ、屈曲
多シ、大神子ト云ヒ、西岸ハ、勢地相殺ケ、海水ヲヒ
ク小神子ト云フ
芝生川ハ、上流ヲ、天神川トス、田浦、清淨池ニ、流出
シ、海ニ入ル

那賀郡、西南ハ、海部郡ニ接シ、北ノ一面ハ、麻植、各
西、勝浦ノ、三郡ニ跨リ、東ハ、内海ニ瀕スル、一ノ長
六十ル、郡勢ニシテ、國ノ、東南邊ニ位ス
和田崎ハ、和田島村ノ、北方ニ、斗出スル、岬角ニシ
テ、勝浦郡、小松島ト、相擁シテ、一大灣ヲ成ヌ、赤石、
豊浦ハ、其ノ灣内ニアリ
中島ハ、一小市ヲ成ヌ、郡ノ名邑ナリ、徳島ヲ距ル、
六里、那賀川ノ、河口ニ當テ、運輸便達ノ地タリ
大京原ハ、中島ヲ距ル、西、二十五丁ニ在リ、亦那賀
川ノ、北ニ沿エル、各邑ナリ、南方ノ、通路ニシテ、渡

舟アリ柳島村ニ通ス
 富岡町ハ、津ノ峯ノ山麓ニ在テ、稍市街ヲナス、殿
 富ノ地ニシテ、郡中ノ一ヲ以テ、稱セラル、各區ナ
 リ、海ヲ距ル、三十丁余、佃町ノ小市ハ、其ノ東ニ
 アリ

津ノ峯ハ、富岡町ノ上頭ニレテ、谷島村ニ属ス、該
 國第一ヲ以テ稱セラル、眺望絶佳ノ地ナリ、其ノ
 景況ハ、海岸ヲ極メ、橋ノ灣ニ臨メリ、灣中ニ、小勝、
 辨天、姥島、高島、鯉島、野々島、葦子ノ、数島、及ヒ、洲嶼
 遠近ニ點布シ、風帆出沒セリ、其ノ風光、奥ノ松島

津峯之圖



ニ彷彿タリ、苔島ニ衝突
 セル、小岬ハ赤崎、又櫻ヶ
 嶽ト云フ、春時ハ櫻花爛
 熳、其ノ景殊ニ美ナリ
 石門ハ、名勝ニシテ、大原
 村ノ田間ニ在リ、雨脈狹
 窄、山骨對峙シテ、門ヲ成
 シ、頗ル奇景ノ地ナリ
 橋浦ハ、苔島ノ西ニ隣ル、
 灣中漁利ノ地ナリ、南岸

地角ヲ突出ス、龍王崎ト云ヒ、左右ニ小港ヲ設レ、
左港ハ河流ヲ帶フ、逆瀬、長谷、ノ二派相會セルノ
末流ナリ、橋ノ港ト云ヒ、右ヲ後戸ト云フ、龍王崎
ハ、構地村ニ屬ス
泊ノ鼻ハ、橘灣ノ南角ニ、衝突セル、構泊村ノ地角
ニレテ、野々島、舞子ノ二島、其ノ北面ニ列ス、南岸
又、蒲生田岬ト凹形ヲ成ス、泊ノ灣ト云、灣極ニ小
流アリ、椿川ト云フ、上流ハ船頭川ナリ、名勝タル
阿波ノ小島ハリノ灣内南岸ニアリ
蒲生田岬ハ、海部郡、伊座利浦ト相背セル、構村ノ

東端、海面ニ斗出スル、岬角ニシテ、國ノ、橋頭ナリ、
遙ニ紀伊ノ日ノ御崎ト、相對シ、自ラ内外ノ海ヲ
限レリ
伊島ハ、蒲生田岬ノ海面ニアリ、一ニ、觀音岳トモ
云フ、周回大凡ニ里止九丁余、前島アリテ、之ニ屬
ス、岬ヨリノ距離、二里余、洲嶺、斷續シテ、地脈ヲ接
ス
大龍寺ハ加茂村ニ在ル、巨剎ナリ、徳島ヲ距ル、六
里、二十丁余、普陀落山ノ連脈ニシテ、長川ニ臨テ
峙立ス、善心山ハ南北ニ在テ、清淨ノ地ナリ

三田山、黒山、及ヒ彦四山、皇子山、ノ丘陵、富岡町ノ
東方、海岸ニ起伏ス、三田山ハ、蓬ニ、紀伊、ノ加太ト、
相對スルヲ以テ、亦、加太山ト稱ス、其海面ニハ、丸
島、小島、中津島、青島ノ島嶼羅列ス
和食町ハ、大龍寺ノ、西南ニ在テ、長川ノ南地ナル、
山中ノ各邑ナリ、尚、土佐町ノ小市アリ、西ニ、仁宇
谷、在テ、燧火石ヲ、産出ス

長川ハ、末流、那賀郡ナルヲ以テ、那賀川ト云フ、吉
野川、ニ亞ケル大河ナリ、本源ヲ、海部郡、西北極ナ
ル、北川村、權現谷、ニ発ス、一ハ、那ノ西極、饒戸山、猿

ケ淵ニ発シ、尚、衆流ヲ會ス、旅谷、岡山谷、燒山谷、内
淵谷、黃檗谷、丸落谷、阿津谷、後谷、雨露谷、樞谷トス、
下テ、澤谷村ニ來テ、深林ナル、宇土窪谷、及ヒ、菊千
代ノ山林ナル、丑寅谷、ヨリ発セル、水ト會シ、南シ
テ、麻尻山ヨリ來レル、諸水ヲ合シ、北俣川ト成リ、
流テ、海部郡ヨリ発セル、本源ト會ス、日眞ノ落合
トス、下テ、小濱村ノ南ニ沿テ、又、海部郡ノ、深森、及
ヒ丈ヶ谷、ノニ村ニ發セル、水ト會レ、櫻谷村ヲ環
流シテ、尚、莒谷、杉山ノニ水ヲ並セ、大久保村、ニ至
リ、請ノ谷川ト會シ、鉢村ニ來ツテ、海部郡、赤松、及、

天狗谷ヨリ、發セル、水ニ會シテ、北ス、舟行危険ノ
白、敷居ノ岩礁アリ、又東シテ、和食町ノ傍ヲ過ギ、
中山谷ト合シ、稍下テ、八貫ノ渡口ニ至リ、一派ヲ
分ツ者ヲ、岡川トス、曲流シテ、今市村ニ來ツテ、荒
田野村ニ發源セル、荒田野川ニ會シ、南島、岡村、中
原、柳島、横見ノ數村ヲ繞流シ、中島ノ正面ニ至リ、
正流ニ會ス、本流ハ東下シ、姥原ニ至ツテ、又一派
ヲ分ツ、那東川ナリ、原村ヲ過テ、尚支流ヲ分チ、二
水ト成リ、一ハ北流シテ、和田崎ノ灣ニ注ク、一ハ
東下シテ海ニ入ル、正流ハ直下シ、大京原ヲ過ギ、

中島浦、ニ來テ稍潮ト成リ、數島ヲ繞流シテ、海ニ
入ル、長サ、二十四五里、舟楫往來スル十有余里
辰巳新田、角屋開キ等ノ諸島ハ、中島浦ノ海濱
ニ、列在シテ、派流ヲ分ツ、然メ南岸ニ沿エル、一ヲ、
福村口トシ、中央ヲ、中島本川口トス、北ニ沿ヘル
ハ、中島ノ下川口ニメ、上川口ハ、北瀬、出島ノ小岬
ヲ經テ北中島ヨリ小流アルノ、津口ヲ云フ
鐘打坂ハ、掃地村ノ西位ナル、下福井村ニ在ツテ、
驛道ニ係ル、坂路ナリ、總島ヲ距ル、八里廿丁余、猶
南行、十四五丁、日和佐エノ、新支道アリ

船坂ハ、海部郡、一接脈セル、南方ノ峻路ナリ、由岐、
水岐、ヲ眺望シテ、絶佳ノ地ナリ、護世山ハ、其ノ南
ニ聳テ、山脉ヲ連ヌ

海部郡ハ、國ノ南極ニシテ、西南、土佐ニ界シ、北ハ
美馬、那賀、ノ二郡ニ接シ、東南、海ニ向テ、紀伊、ト相
對シ、三角形ヲ成ス、瀬海、出入多シテ、魚網ノ利、亦
多シ

由岐ハ、郡ノ東端、那賀郡ト相背セル、海瀕ニメ、徳
島ヲ距ル、十二里余、西南、水岐ト、相對シテ、灣ヲ
成シ、灣極ヲ、由井浦ト云フ、絶景ノ地ナリ、布島ハ

灣頭ニ、屹立シ、小辰巳、大辰巳、ノ二嶼ハ、水岐ノ海
面ニ在リ、水岐ノ南、一岬、海中ニ突出ス、之ヲ、惠比
須濱ト云フ

日和佐ハ、郡ノ各邑ニシテ、徳島ヲ距ル、大凡、十
四里、巨利アリ、藥王寺ト云フ、惠比須濱、其ノ東ニ
アツテ、海水、灣ヲナシ、漁網ノ利、亦盛ナリ

日和佐川、ハ東ニ向ヒ流テ、海ニ入ル、其ノ汀角ヲ、
舞子濱ト云フ、牟岐浦ハ、尚、其ノ西ニ在リ

牟岐浦ハ、郡ノ瀕海、中央ノ地ニシテ、牟岐谷川ヲ、
隔テ、東西ノ二浦ニ分ツ、徳島ヲ距ル、十六里余、

海面ニ、大島ノ孤島アリ、周廻、大凡二里四丁余、南
ニ傍テ出羽島、及ヒ、大津、小津、ノ小嶼列ス
八坂八濱ハ、牟岐ノ、大坂ヨリ、西南淺川浦ニ至ル、
距離、二里余中村、内妻淺川、三村ノ海瀨ニ在ッテ、
行步艱難、風光明媚ナリ、淺川浦ノ灣頭ニ聳エル
ハ、網代崎ノ一脈ニシテ、下手山、唐戸山、ノ二名ア
リ、灣内ニ、加島、捕島、鱒床島、並列ス
長川ノ本源ハ、郡ノ西北極、劍山ニ脈セル、權現谷、
ニ發シ、衆流ヲ集メ、南流シテ幸瀬谷ト言ヒ、日和
田谷ト會シテ、北川ト成リ、西宇村ニ來テ、奥浦谷

ヨリ發セル南川ト會シ、稍下テ、又海川谷ニ合シ、
大殿村ニ至ッテ、又、又ヶ谷川ト會ス、曲流レテ、平
谷村ヲ過キ、那賀郡ニ入り、二派相會シ、尚郡中ノ
諸水ヲ併セテ、末流海ニ入ル
其ノ瀑布ハ、一ニ鱒ヶ瀑布云、平井村、請ヶ峯ノ
下ニアル、一大瀑布ニシテ、飛泉轟然トシテ、高遠
ニ響キ、其ノ前後一里ノ外ニ聞ユ、實ニ閑靜ノ地
ニシテ、近國無比ノ名勝ナリ、其ノ流レ下テ、海部
川ニ入ル
海部川ハ、源ヲ平井村、榎小屋ノ深林ナリ、幽谷、及

と、奈屋谷ヨリ発シ、川俣
 ニ至ツテ、泉流シ、東シテ、
 晴ヶ峯ヨリ下レル、水ト
 會ヒ、寒瀬ヲ經テ、小川村
 ニ至ツテ、又、皆瀬川ト會
 シ、神野村ヲ貫キ、相川村
 ニ來テ、禪僧山ノ深谷ヨ
 リ、發セル、相川ト合流シ、
 稍下テ、櫛川村ヨリ發源
 セル、毋川ト會シテ、鞆入

表ノ濕布



海ト成リ、海ニ注ク
 那佐ハ、久保村ニ属セル、地ニシテ、海面ニ尖出ス、
 ルヲ、乳崎トス、南穴喰ト月形灣ヲ成ス、那佐ノ古
 蹟ト云ヒ、北瀬浦エノ中間ニ、亦灣アリ、那佐ノ入
 江ト云フ、共ニ泊舟ノ地ナリ、一山、二子ノ二島ハ、
 其水面ニ並列シ、鈴ヶ峯ハ、西ニ聳テ峻シ
 綱浦ハ、乳崎ト相對セル、岬端ノ小村ニ、西ニ隣
 ルヲ、奥浦ト云フ、藪ノ入海ハ、海部川ノ河口ニ、
 大里村ト、相接セル、曠濶タル、天然灣形ヲ云フ、高
 懸漁舟、常ニ幅湊ス、城墟アル、山下島ハ、灣内ニ在

大里ハ、險阻ナク、土地平行ニシテ、郡中第一ノ曠野、穴喰、鞆エ、通スル道アリ、大里ノ松原ハ、鞆浦灣ノ北岬ナル、濱崎ヨリ起テ、北、淺川ノ境ニ、突出セル、網代崎ニ向テ、十余丁、陸續シテ、青松海濱ト、相映シ、風景絶佳ナリ

穴喰川ハ、穴喰ノ北ニ流ルニ、川ニシテ、源ヲ西北ナル、小谷村ニ、發シ、角坂村ニ來テ、埴深村ノ溪水ヲ合シ、下テ海ニ注ク

船津川ハ、上流ヲ阿瀬川トス、源ヲ、久尾村ノ、東谷ヨリ發シ、土佐ニ入り、名留川ニ合テ、野根川ト成

リ海ニ入ル

穴喰浦ハ、郡ノ南極ニシテ、土佐ノ、甲浦ト境ヲ接ス、瀕海ノ地ナリ、徳島ヲ距ル、七、廿三里、廿七丁余、土佐ニ至ル本道ナリ、海面ニハ、竹ヶ島、鳥帽子、又ヒ、二島並列セル在リ、雙子島トス、其南ニ偏スル一ハ、土佐ニ管ス北、竹ヶ島ノ、外周ニ、交錯セル、洲礁ヲ、鵜磯ト云フ、潮洞レハ、沮没シ、満ルキハ、忽チ現出ス

物産ハ、藍ヲ以テ第一トシ、北方ノ諸郡、之ヲ産ス、砂糖ノ産出ハ、坂野郡ヲ多シトシ、埴毛同シク、高

島ヨリ産スルヲ良トス、烟草ハ、羨馬、三好、兩那ノ各所ニ産スレド、羨馬ノ祖谷山ニ於ル、三好ノ山城谷ニ於ル、最モ其ノ名ヲ專ニス、茶ハ、近年、山地タル、各郡ニ製ス、多シ、紙ハ、麻植郡ノ川田村ヲ推シ、那賀、海部ノ二郡トス、炭ハ、三好郡、馬路村ヲ最トシ、瓷器ハ、飯野郡、大谷村ヨリ出タス、紡車針ハ、麻植郡、山崎村、及ヒ、近傍ノ二三ヶ村ニ製ス、索繩ハ、羨馬郡、猪尻、拜原等ノ數村ニ産出シ、鏝節、若和布、苧縹、織ハ、瀬海ノ諸郡ニ産ス、漆器ハ、羨馬郡、半田村ニ製シ、神代綿ハ、麻植郡ヨリ出ツ、神代タ

ル、織具ニテ、織成タル布ナリ、其他、徳島市街ノ織織、高越山ノ氷豆腐、仁宇谷ノ燧火石等ナリ

大尾

明治十一年八月十七日版權免許

定價拾三錢

同年十月廿二日 出版発兌

高知縣平民

著兼出版人

林省三

阿波國第一大区五小區
千二百廿番地住

徳島通町二丁目

弘通書林

世渡谷 文吉

