

重印

西寧府志

印璽

西

寧

府

新

志

重印西寧府新志原起

西寧府新志，為清楊應璩編纂，成於公元一七四六年，距今已歷二百又八載，為本省歷史上文存之一，原板貯之西寧，係乾隆未刻，惟以時久失藏，有所殘缺，茲經本館整理。

理，依原志增補，特再重印
以供研究青海史料之參
攷。

青海省人民政府文史研究館

一九五四年七月

西寧府新志序

西寧府為湟中地武帝築
金居之塞以隔絕羌人歷
代以才本屬收屬桑石陷吐
蕃宋汲西夏生隸中國
之版宇者十曾不二三
三焉

皇帝混一函夏存海內外罔不
率俾

世宗憲皇帝策勳垂法以鼓
銷鋒古所稱示臣不責之
臣先示包荒之度收而登
之祗席割大通以實其後
設貴德以屹於前坐域中

皇所以壯西服而柔遠者在
玉之為也其黜以美口年旅距之
心嚮之蟻之藉首蛾仗遁如流
去也之矣

聖天子惻然念及此之不易也新邑
之不易治寢寐謀畧不之出
之臣第策之以長駕馭之教之術

久任而不遷以裕其施設公達
法揚公實膺形實焉公而
資文武世統忠孝自古尹

吉甫樊仲山之才足於治家

之要害戰爭之陳迹蕃帳

之強弱其聚米於山而算沙

於海短長攻守指掌可示

經書此土山平跡一紀崇年平者所
最難者以容而指之均甘也
列兵成折義氏之送游廣

二二之德之兵倉優裕民物浩穰
隱然張極西之聲而志其經
無以里之介也西寧文獻
畧者志故不足徵公以守家之

暇提鉛握槊繫禱土宜洵凡
俗因以周志寔下之險要裝
凡取例以初身成書者直對
書者居其序之簡首夫公
之懋績在途境綿之尸祝
著之旂常業有恢廓自傳
之二編前之徑潤卷之儒

所斷以為不朽之業者公
猶且專之而不肯多讓何也
予嘗觀涼州三石前復皆著
卒美之績然其見譽於前
史者討伐之力為多而為善
後之策長治之道猶未暇以
及焉公遭際

聖明臨濡庶利除謀碩畫播四
 境於若石之安優游命以學
 洞夷情而固民氣柔強古於
 家也事者猛噤不敢生一語
 以相難改法以持目眩之編
 者乎故以文子之役窺公精
 筆前密畧哉所以福公

初之其所以定也淺者夫
終

廟堂之憂等定之考之策形

一編也則公精神之所存而

經世之大業生其中固紀勘

見幽閔之士所結於其未議

也之黨史仁和抗世駿軒本撰

五
五
五
五
五

馬
驗
正
印

正
印
馬
驗

西寧府新志序

國有史郡有志志者一郡之
史史者天下之志也然志為
史之先資貴詳而有體非具
史才而得史法者曷以勝其
任哉志之難其人久矣前人

云文人之才在善用虛史官
之才在善用實虛者可以意
辨實者不得^創不因湟中舊志
久失而見存者荒謬不雅馴
且大通本係新疆貴德又屬
改隸皆應彙入郡志而邊垂

質野文獻無徵是西寧郡志
作者為尤難也余承乏茲土
十有餘季常登土樓之巔窮
浩亶之源俯仰今古斯地誠
戎馬之郊關河之衝矣矧自
漢魏以來屢興屢廢往蹟殊

多我

朝

聖
聖相承平青海叔蕃族設郡邑
廣學校可謂萬世一遇矣若
使闇而不章鬱而不發此有
司之罪也余滋懼焉幸歲又

連熟郡以無事遂忘其固陋
於乾隆丙寅秋七月握管至
丁卯夏五厯十一月而脫稿
舉典期可徵諸事載言期可
施諸用不敢以易心乘之不
敢以浮辭間之至於措置得

失問閫疾苦亦備論其故凡
為總志十分目得百有五計
兩函四十卷撰次校對咸出
余一人之手嘻憊矣雖然余
自總角受書矻矻諸史繼困
場屋未能登玉堂秉史筆今

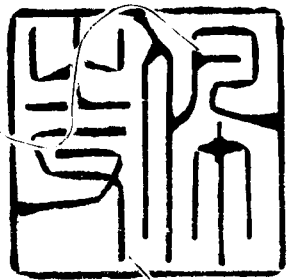
於一郡之志得以上下數千
年討論排纂上揚

國家之休光下闡忠臣烈婦之
潛德亦一時之遭此新志之
所為作也

乾隆十二年丁卯夏五月既

西寧府志
四
望陝西分巡撫治西寧道
按察使司僉事遼海楊應

琚撰



大通衛改大通縣貴德所改西
寧縣縣丞序

湟中自漢晉唐宋元明來興廢
無常命名各異改為郡隸二縣
一衛一所則我

世宗憲皇帝平定青海時制也而衛改
縣所歸縣則又自今

上乾隆二十六年五月日始余承乏
茲土十有餘年間嘗按部巡行
北出閹門抵大通臨浩疊望金
娥南至貴德登駐馬眺黃河縱
覽山川之體勢可謂壯哉察民
間情狀則見土屋穹廬畚漢交
處各擅五穀材木擅毳旃罽漣

酪之利安貼咸若其子弟雖素
樸魯尚氣力亦復知詩書講禮
讓敦古處所任輒聞弦誦聲不
輟予為之俯仰流連喜動眉宇
仰見

聖聖相承休養生息雖在邊荒蕃族
莫不柔服于禮樂庠序之化媿

美於內地考之往古質之近代
蓋未有如今日之盛者也願惟
是地踞衛所官設武弁吏治非
所夙嫻一切化民成俗鼓舞振
作之規未免缺如蓋不能無遺
憾云先是今

制府遼海楊公兩任西寧觀察

閱十七八年凡訓農通商惠工
敬教授方任能諸政靡不殫心
力為之而於勸學尤加之意設
書院招諸生延師傅立課程勤
勤懇懇真如賢父保母之於其
子者以故我湟士民感激於中
發憤於外風氣為之丕變公

則究以衛所武員終非專為民
牧乾隆十四年間適逢部議量
裁各省衛缺予時為郡守親承
公指授改設歸併之處由縣繕
詳請公達之方伯中丞會以
公帑不敷各項經費其事遂寢
今

天子懷柔河嶽輯寧邊陲勤思鞏國
固民以康中外

勅部議裁各省無漕政之衛以專
責成誠所謂

聖謨洋洋者矣而又適值我公摠
制陝甘檄議改設歸併二條予
與守世君令舒君廼援前所區

畫割西寧之北川十八堡益之
大通設知縣訓導典史各一員
以為縣改貴德所設縣丞一員
駐劄隸之西寧大通舊戶口三
千五百有奇徵糧四千一百有
奇益以西寧北川之十八堡一
千一百九十一戶則至四千七

百餘戶征糧亦至六千二百餘石與縣體制符貴德縣丞駐劄三百五十里外惟命盜大案仍歸西寧承審其餘征屯巡緝詞訟諸責悉屬自理以次申請亦與縣丞體制符自 公具

題奉

詔俞允是公昔與屬僚籌諸方畧者今乃見之寔政也其議建設大通縣署仍衛署有貴德向無署賃民居為署今改縣丞與大通添設教職典史各建衙署一大通養廉如碾伯例為要缺貴德亦為要缺五年論俸陞轉仍如

所千摠例大通壇廟倉廩監獄
驛遞等制悉如舊貴德隸縣無
需壇廟倉廩監獄驛遞馬匹亦
悉如舊大通興脩先師廟如制
歲科考額取文武童生六廩增
二貢六年一俟漸次增如小學
例貴德屬西寧固俱無與于此

夫我

國家承平百餘年矣四海之內學
校如林類皆蹈德咏仁含和吐
氣兼數年來

天威遠播徇部歸心伊犁函內寸天
尺地悉入版圖矧茲區區衛所
仁漸義摩淪肌浹髓而縣治之

而縣隸之則是取諸其懷而與

之也豈不盛哉於戲我大通貴

德民迄於今有縣官為之父母

則政治有專責有學官為之師

則文教無旁議有縣丞典史為

之平訟防奸則理煩治劇亦可

以分邑令之勞而大有便於民

西堂月新言
雖然損益隨時理有常然正其
末當端其本善其後須慎其先
及是時而為之民者誠益勉之
以善勿抗糧勿喜訟勿作奸宄
而為子孫法守為之官者誠始
之以寔心繼之以無倦務進已
於循良而為後來者導以先路

將見風俗日益厚政治日益古
文教士氣日益新庶有以仰荅
聖天子設官分職爲民保障之至意
並且慰制府前觀察公十餘
年教養之苦心矣於是畧述顛
末以備梗槩謹附諸志以俟後
人若夫所謂星野山川城池阨


塞田里貢賦官師體制武備兵
權人倫風俗物采聲謠則公
前觀察時手編之郡志新書詩
哉其言之也余老且陋固無能
贅一辭

時

乾隆二十七年壬午夏五月

陝西分巡撫治西寧道劉

洪緒謹撰



凡例

一志與史體例雖有不同而皆爲實錄乃所以信今而傳後郡志又與省志不同邑乘又與郡志稍異按舊西鎮志僅寥寥一本重刊於順治丁酉而寧郡四屬皆無邑乘不但記事訛舛

國家昇平百年建德殊功咸未紀載今廣爲搜緝嚴加考訂另成新志立爲十綱條目類附於內經緯聯貫其中以求詳而有體而已

一陝甘諸志推武功秦安以其出一人之手言簡事

該閒有論斷使是非判然以成一家之言非若他志聚東西南北之人各出己見如列肆市貨也今新志撰次校閱皆余一人十綱有論諸目亦間有斷其體例有不同者郡邑之大小邊垂腹裏之互異勢使然也其不同者乃所以爲同也覽者自悉一歷代史志爲法不同唐史志則悉以事實組織成篇宋元史志條分件列成篇者難窺分列者易見史猶如此况志乎今撰新志如地理建置等類皆彙如列眉以便於游目

一唐孫樵云史家紀職官山川地理禮樂衣服亦宜直書一時制度使後人知某時如此某時如彼今新志凡山川古蹟關隘寺觀有俗名者皆附于下職官咸存歷代之名增減之數以備考察

一水渠堡寨他郡志多僅存其名今水渠必載距縣若干里支渠若干各長若干里漑地若干下子粒若干蓋水利邊民之大命也余不過經歲勤勞而畱心撫字者便寓目瞭如而爭漑壅滯之弊可據冊而稽矣其堡寨亦必載距縣東西南北若干里

附若干莊蓋邊垂遇有軍需則小莊附大堡辦運
諺謂之合堡當差有此可以均徭役行保甲以及
歉年振濟按里而考亦得以知所處矣

一學校爲造士之本而廟祀乃崇聖之意已詳後學
校論故新志文廟列于祠祀學校載于建置我

國家崇道右文超越前代以及壇壝祭典于茲爲盛今
博採儀文度數詳附不遺亦因邊郡學禮者鮮藉
以誘掖也

一春秋記異不記祥而洪範休徵實爲皇極之應故

竝列附祠祀志後以見天人有相感之理云

一兵可百年不用不可一日不備况西寧爲極邊之郡乎逼介青海環拱諸番徑通準夷南達三藏自古爲用武之地我

朝平海收番措置之善爲前代所未有俾邊民得安耕鑿之樂故特纂武備一志凡兵制戎器駝馬以及番族無不具載并青海之始末防範準夷之要隘西藏之疆域山川風俗戶口天時人事亦附列焉使守土握兵者知肯綮云

一凡功德在民儀型足式者始得列入名宦其餘宦績武功遺之固不可敘入則不倫今咸載於綱領志內班班可考焉

一史法條序人物宜存警訓不當徒以官大寵濃講文張字寧郡人物無多凡才德超卓暨瑕不掩瑜者皆應選入然亦宜是是非非不沒其實方可信後博採直書諒知苦心

一查前代史書體例凡官未至大臣止有殉難死事一節入忠烈傳如係王公大臣別有功業者雖殉

難死事仍各自立傳如唐書永安王孝基等雖陣
亡仍入諸王傳太尉段秀實等殉難仍自立列傳
俱不入忠烈傳今新志亦照此例分別立傳

一節婦列女風化攸關其

題請旌表建坊者自應載入而窮鄉僻壤未經呈報者
尚多凡公論相同訪聞既確今皆備登且擇其苦
節敘爲行實豈可但書姓氏何以鼓勵

一選舉各志俱另列今獨載于獻徵志後者湟中邊
地前明成進士者止二人至今寂然不能另列一

志然有人材而後有選舉其附于此亦比類相從
耳今

國家立賢無方應襲戎行亦選舉中之分途數年以來
文職有至郡守武職有至總戎者紳士各勉旃鹿
鳴鷹揚將駸駸乎日盛矣

一新志內綱領一志余之勅例也蓋因湟中郡邑自
漢魏以來興廢靡常非依編年法特書分注則不
能通貫明晰于是盡獵歷代諸史以至

聖朝典章暨文集家乘凡闕大事者泐爲一志緝閱之際

上下數千年其得失利害如指諸掌非故爲矜博
實便於後人

一藝文內郡常苦其多是以決擇宜精湟中邊地每
苦其少欲備諸體按羅宜廣然詩文鄙冗者亦不
濫登

一採諺徵謠遺言瑣事可資博洽古人不廢也今列
雜記一卷或擇之史乘或得之見聞亦西陽新語
之類耳楊用修曰雖取大方之笑且爲小道之觀
一邊地文獻無徵且屢經兵火典籍云亡余撰次此

志矻矻經年且一官在身秉筆伸紙公餘燈下爲
多雖悉心考覈藁經再易然一人之精力有限恐
尚有蒙雜挂漏之譏續而正之以俟後之大雅君
子

楊應琚佩之氏謹識

上下數千年其得失利害如指諸掌非故爲矜持
實便於後人

一藝文內郡常苦其多是以決擇宜精湟中邊地每
苦其少欲備諸體按羅宜廣然詩文鄙冗者亦不
濫登

一採諺徵謠遺言瑣事可資博洽古人不廢也今列
雜記一卷或擇之史乘或得之見聞亦西陽新語
之類耳楊用修曰雖取大方之笑且爲小道之觀
一邊地文獻無徵且屢經兵火典籍云亡余撰次此

志矻矻經年且一官在身秉筆伸紙公餘燈下爲
多雖悉心考覈彙經再易然一人之精力有限恐
尚有蒙雜挂漏之譏續而正之以俟後之大雅君
子

楊應琚佩之氏謹識

西寧府新志總目

遼海楊應琚佩之撰次

凡例

目錄

卷之一

輿圖

卷之二

星野志

卷之三

地理志

沿革

疆域
形勢附

卷之四

地理志

山川

卷之五

地理志

山川

卷之六

地理志

水利

卷之七

地理志

古蹟
冢墓附

卷之八

地理志

風俗

物產

卷之九

建置志

城池
街市附

卷之十

建置志

公署
庫場所
獄坊
廠暨雜
置附

驛傳
鋪遞附

卷之十一

建置志

學校
社學附

卷之十二

建置志

堡寨

卷之十三

建置志

倉廩

社倉附

津梁

關隘

塞垣

漏澤園附

卷之十四

祠祀志

壇壝

祠廟

卷之十五

祠祀志

寺觀

番寺

祥異

卷之十六

田賦志

貢賦 番糧 番貢附

塞外番貢

戶口

番民戶口

歲權

卷之十七

田賦志

茶馬

鹽法

茶法

卷之十八

武備志

兵制 工兵附

戎器

駝馬

備兵

戍兵

貴德民兵

卷之十九

武備志

番族

塞外貢馬番族

卷之二十

武備志

明塞外四衛

青海

卷之二十一

武備志

西藏附國 赴藏路程附

卷之二十一

官師志

官制

卷之二十三

官師志

職官

卷之二十四

官師志

命使

武職
土司附

卷之二十五

官師志

名宦

卷之二十六

官師志

名宦

封爵

卷之二十七

獻徵志

人物

卷之二十八

獻徵志

人物

忠節

孝義

隱逸

流寓

卷之二十九

獻徵志

列女

仙釋

方伎

選舉
薦辟
進士
武舉
武進士
舉人

西寧府志
卷之三十
貢生
廕襲

戎行

卷之三十

綱領志上

卷之三十一

綱領志下
載記附

卷之三十二

藝文志

詔諭

御製

歷朝詔敕碑文

卷之三十三

藝文志

奏議條議附

卷之三十四

藝文志

奏議條議附

卷之三十五

藝文志

賦

記

卷之三十一

藝文志

序

錄

引

傳

書

文

論

卷之三十二

藝文志

議

辨

對

考

銘

頌

贊

學約

學示

題跋

卷之三十八

藝文志

雜記

卷之三十九

藝文志

詩

卷之四十

藝文志

詩 詩餘附

西寧府志
輿圖

西寧府全圖

西



西

北

甘肅界

甘肅界

河州保安界

河州總化界

寨家廟

堂都甘

積石山

廳成燕巴

東

成平

屬中界
蘭縣界

黃河

水湟

堡伯歸

涼州平
省界

老橋

水湟

寨子山

寨子山

平番西
大通界



蜀廬城圖



鳳凰山

南禪寺

南川河

入水洞

中營

右營

後營

南河橋

南河樓

虎臺

西

河川西

南河橋

北川河

南



余齊思

香廟

馬神廟

印心亭

三元閣

總領事府

府

秋

縣

木口

廣濟廟

大

無

社

府

文

院

通

洗

養

新

廣

泉

北

鳳凰縣圖

黃帝廟



大映關門

南



東

保伯縣界

平戎

佑寧寺

遠處

東關門

石峽關門

木峽關門

西關門

北

黃河

沙中

麻寺

巴燕成龍界

東關門

西關門

南

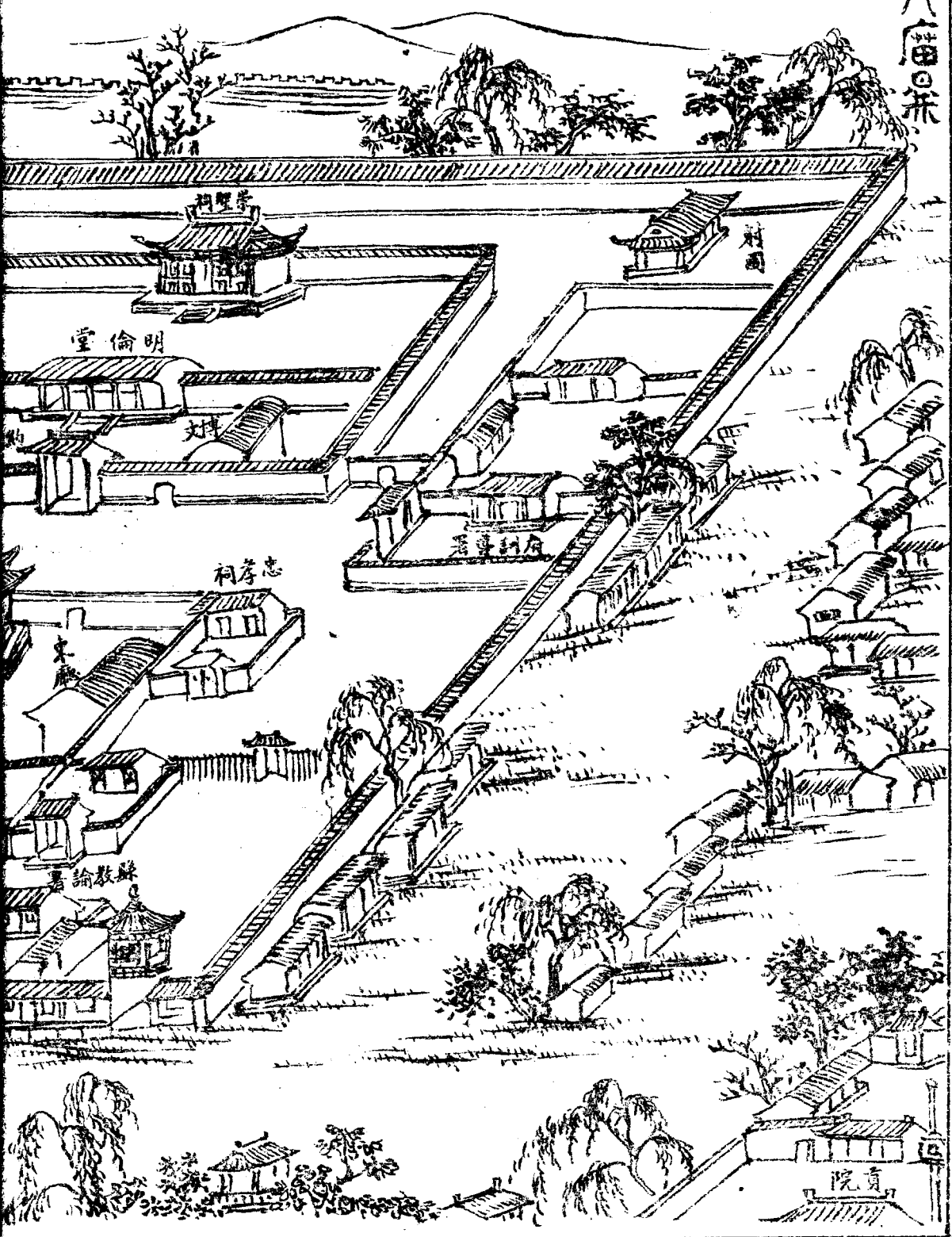
西寧縣

附府

北

西

文廟

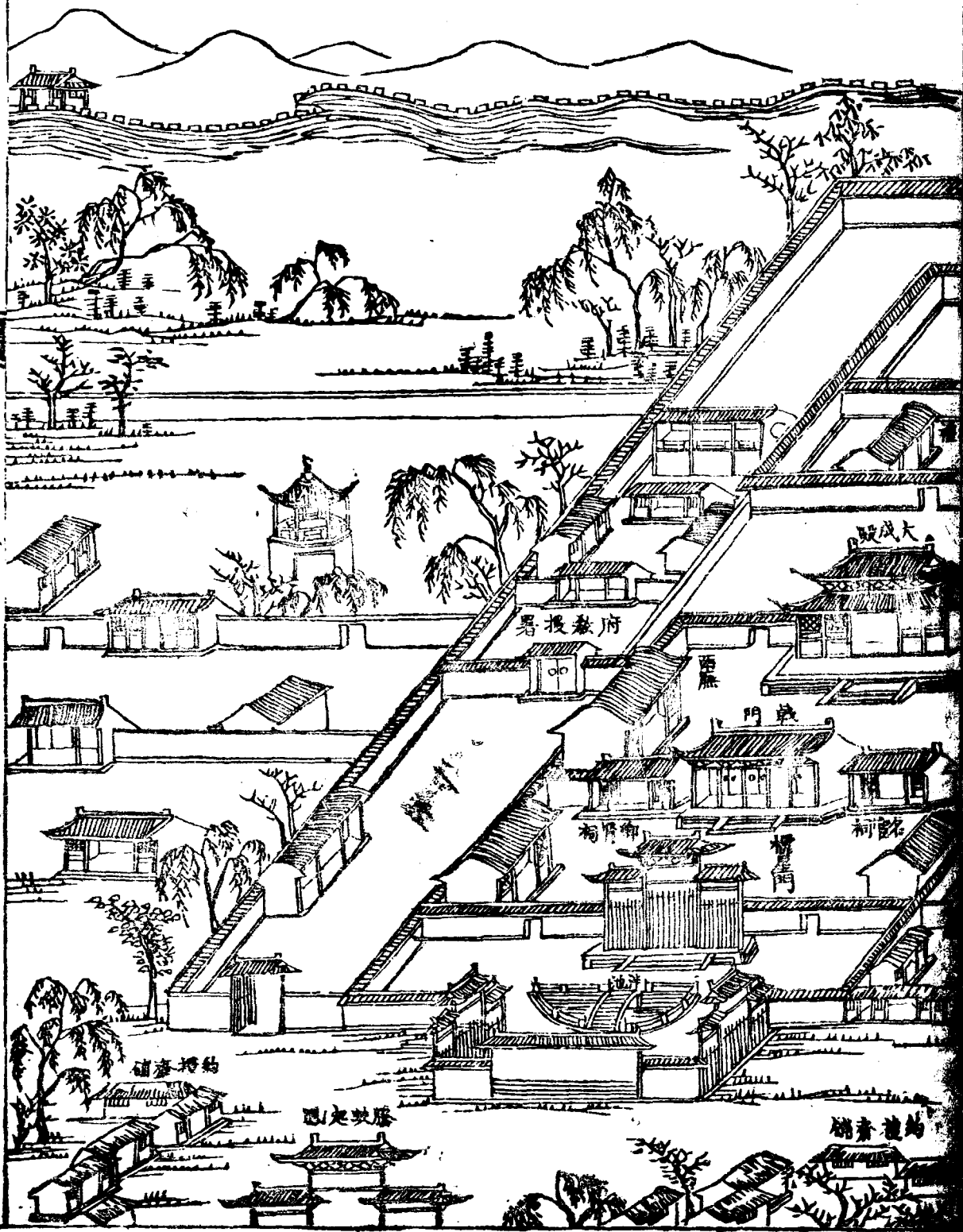


明倫堂

志序祠

教諭署

貢院



五峯山圖






洞西


溪

王德瑛画



曠伯縣圖

巴燕與城不



西

西寧邊界

南

河州界

河黃

寺善

古郡

州

松

東

東

史

水

涼州平

北



月燕成廉圖

貴州新界



西

西寧府

南

河州保安尺

河州能化界

河貴

甘肅堂

寺廟

木山

隆藏林山

拉山

巴什札

克文山

巴什札


寺廟

嶺伯

東

嶺伯巴圖


西軍府新志
卷一
輿圖



大通襟圖

青海界

西



南

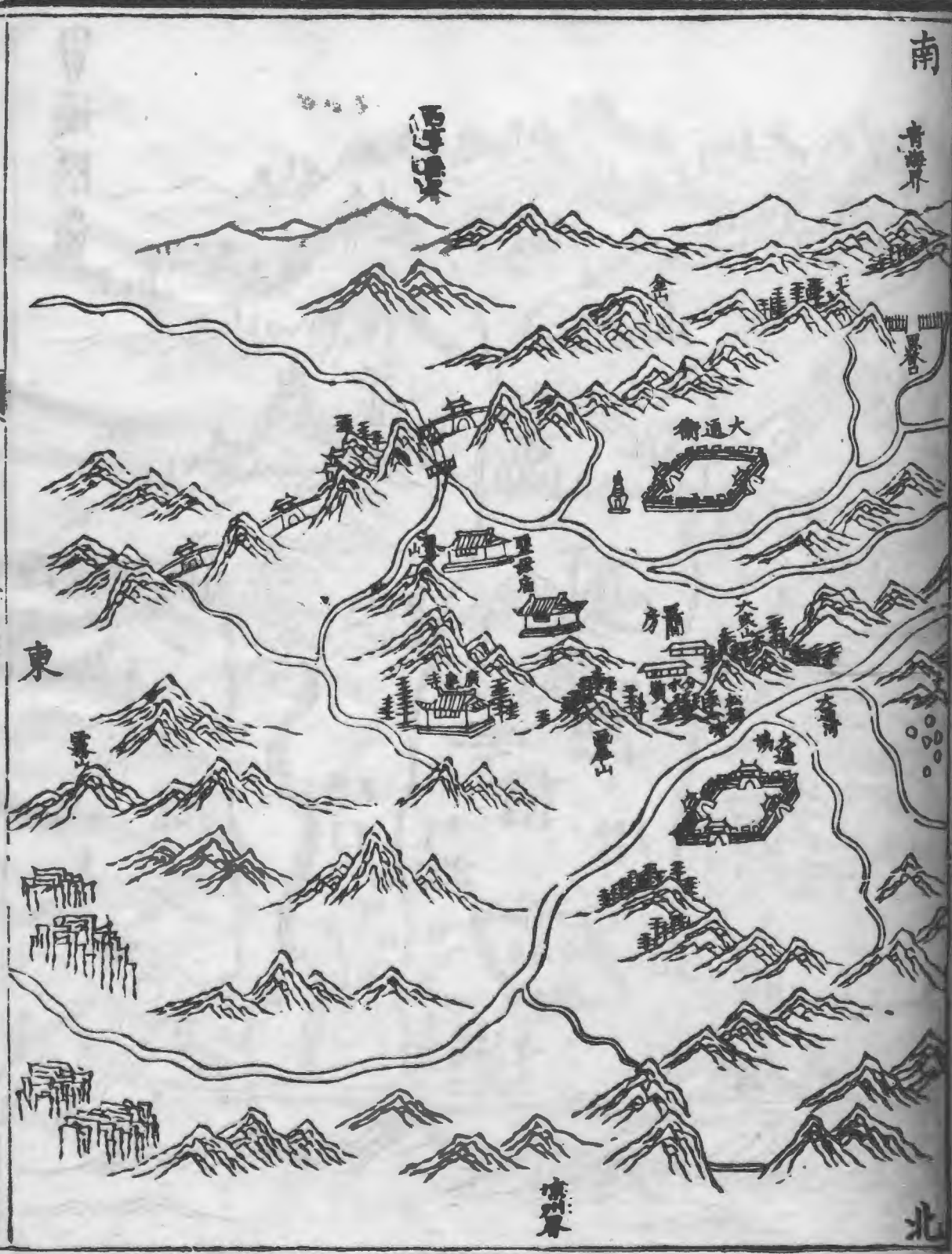
青

西

東

北

北



貴德所



南



東

北

甘肅河圖

星宿海即黃河源

西



丁

南

貴德州

河黃

甘都堂

循化界

河州界

東

積石關

馬王廟

界八龍

界三

西寧府

縣柏礮

手至手

莊浪土司界

三至五

蘭州岸
蘭縣界

涼州平
番縣界

北



卷一
輿圖



卷一
替戴安道就苙宣學視苙所為唯歎
好畫苙以為無用不宜勞思於此戴
乃后南韻賦圖苙看畢若嘆甚以苙
至益益古如左圖各畫不可偏廢也
西平輿地今繪為十圖其高坐大河
層城峻宇屈朕育中原氣靚潔正愛
民亦可以為治邊陲內郡又何擇焉

松門楊應琚題



西寧府新志卷之二

星野志

遼海楊應琚佩之撰次！

地有分界星有分野昉於尚書本於周禮顧可忽哉
然七政列宿雖麗於天其精氣則通於地其感召則
由於人三才一氣也是故政事修而泰階平景星見
固其理也晉天文志金城入東壁四度西寧亦古
城郡地而文獻通考云河湟入壁三度有以哉圖列
如左

步天歌

壁宿

兩星下頭是霹靂

霹靂五星橫著行

雲雨之次曰四方

壁上天廐十圓黃

鐵鎖五星羽林旁

土公兩黑壁下藏

松門楊氏曰西寧碾伯二邑古金城郡地至大通衛
舊爲青海地界貴德所舊爲臨洮地界按臨洮古隴
西郡地入營室四度今併隸府屬應歸何宿聞之昔
人云星野之分有因天運而易者有因地勢而易者
有因人事而易者夫天運之宿度分於黃道黃道遷
於歲差如宿屬斗末者漸變而爲牛初則分野之隸
於斗末者亦當更而爲牛初矣此非天運之易乎川
有開塞河有遷移如汴城或徙於河之北復更於河
之南渭城或更於河之

又徙於河之北當隨其遷

徙而判其分野矣此非地勢之易乎魏徙大梁則西
河合於東井秦拔宜陽則上黨入於輿鬼朝爲零桂
之士夕爲廬九之民此非人事之易乎然則分野之
說亦微矣哉

卷一終

西寧府新志卷之三

地理志

遼海楊應琚佩之撰次

由邊衛而郡縣自畜牧而農田勢相因也西寧逼近
青海歷代或棄或置

聖朝開闢既遠教化亦浹是以風氣漸燠物力滋豐駸駸
乎內郡矣今考其沿革畫其郊圻紀其山川搜其往
蹟稽其俗尚程其土宜皆地理所具書曰帝光天之
下至於海隅蒼生於今伏睹其盛矣

沿革表

府

寧

西

秦

漢

三國

晉

南北朝

隋

唐

五代

宋

金

元

明

湟中地

金城郡

西平郡

西平郡

鄯州

西平郡

鄯州

青唐城

西寧州

西寧州

西寧州

西寧衛

西寧衛

羌無弋

西平亭

魏置

北魏置

大業初

武德二

吐蕃據

崇德三

年改故

屬甘肅

洪武十

九年置

爰劍所

居

復

年復置

年改故

行省

九年置

居

儀鳳二

鄯州置

屬陝西

年置都

屬熙河

行都司

督府天

路

寶初改

西平郡

乾元初

更名屬

隴右道

寶應元

年陷吐

蕃廢

西

寧

縣

今唐縣西都縣西都縣鄯善鎮西平郡鄯城縣青唐城州治
州治
州治
衛治

元鼎二

年置

後魏改地

縣為鎮

儀鳳三地

年置屬

鄯州州

陷屬河

州後亦

陷吐蕃

廢

臨羌縣臨羌縣臨羌縣廢

屬金城

郡又分

置西都

縣

長寧縣廢

分置屬

西平郡

安夷縣安夷縣安夷縣廢

屬金城

郡

礮

竹

縣

破羌縣破羌縣廢

屬金城

郡

魏孝昌明皇十

三年改八年改

樂都郡為西都縣曰湟

後涼置縣廢屬水屬西

南京都鄯州後平郡

湟州

魏川城

樂州

西寧州右

此周復置

樂都郡

元符初收復置

湟州宣

和初改

名樂州

浩亶縣浩亶縣浩亶縣浩亶縣

屬金城

後周廢

郡

白土縣白土縣白土縣廢

晉興郡廢

永嘉中

前涼置

領晉興

境所

左南等

縣

龍支縣 龍支縣 龍支縣

後魏初屬抱罕屬鄆州

置屬金郡 後陷吐

城西魏 蕃廢

改名澆 鄆州

河郡 武德中

改置乾

元中陷

吐蕃

廣威縣 化隆縣 化隆縣

改名屬州治

西平郡

米川縣

永徽中

徙置屬

鄆州復

鄆州

崇寧三

年收復

尋陷

崇寧三

年重修

米川城

尋廢

大 通 衛

西羌地
西羌地

乾隆二十六年
裁衛監

吐谷渾
吐谷渾
吐蕃

達化縣
達化縣
達化縣
後周置郡廢屬廓州

陷

澆河郡後陷吐

蕃廢

吐蕃

地
响麻

吐蕃

海更麥
力幹所
據

所 德 頁

西光地

乾隆三
十六年
改設西
寧縣縣
丞

吐蕃

蕃

吐蕃

青德州
至元年洪武三
置設吐年置守
蕃宣慰禦千戶
司後廢屬河州
衛隸陝
西行都
司

西寧府志

卷三 地理沿革表

四

西寧府

古西羌所居謂之湟中漢武帝逐諸羌築令居寨宣
帝時趙充國伐先零諸羌以其地開屯田置破羌縣
屬金城郡後漢建安中分置西平郡治西都縣晉初
因之東晉末西涼禿髮烏孤據爲國都後魏孝昌二
年置鄯州改破羌縣爲西都後周置樂都郡隋開皇
初郡廢十八年改縣曰湟水大業初復爲西平郡唐
武德二年復曰鄯州儀鳳二年置都督府開元二十
一年置隴右節度使天寶初曰西平郡乾元初復曰

鄯州屬隴右道寶應元年沒入吐蕃宋初屬西夏後
爲吐蕃所據號青唐城元符二年收復復置鄯州隴
右節度三年棄之崇寧三年收復建隴右都護府改
鄯州爲西寧州後復屬西夏元至元中仍曰西寧州
屬甘肅行省明洪武十九年改爲西寧衛隸陝西行
都司

皇清初因之雍正三年改衛爲府領縣二衛一乾隆二年
增領所一

西寧縣 附郭

東漢置西都縣爲西平郡治魏晉因之後魏廢爲鄯
善鎮周爲樂都郡地隋爲湟水縣地唐儀鳳三年分
置鄯城縣後陷廢宋元皆爲西寧州治明爲衛治

皇清雍正二年設西寧府置西寧縣

碾伯縣

古湟中地漢神爵二年置破羌縣屬金城郡魏因之
晉廢爲樂都郡地後魏孝昌二年改曰西都縣後廢
屬鄯州周復屬樂都郡隋開皇十八年置縣曰湟水
屬西平郡唐復改屬鄯州寶應初陷吐蕃宋元符初

收復置湟州大觀二年陞為饗德軍節度使宣和元年改為樂州明初立碾伯衛洪武十九年移衛於西寧州碾伯為右所

皇清初設所雍正三年置碾伯縣屬西寧府

大通衛

乾隆二十六年改設縣治

古西羌地後屬吐谷渾吐蕃明時為海夷麥力幹所據

皇清初為青海蒙古部落在西寧北川營閭門外三十里地有塔蜃灰堊之故諺謂之白塔兒雍正元年逆酋

羅卜藏丹津等迫脅番羌犯我邊城

世宗憲皇帝命大將聲罪致討應時摧敗永定西陲以此地路通甘涼逼近西平三年築大通永安白塔三城設官兵分守置大通衛屬西寧府

貴德所

乾隆二十六年改設西寧縣縣丞

古西羌地後屬吐谷渾吐蕃元至元年間設貴德州屬吐蕃宣慰司後廢明洪武三年征西將軍鄧愈統兵至八年置貴德所屬河州衛隸陝西行都司

皇清初因之雍正四年裁河州衛隸臨洮府乾隆三年改

隸西寧府

松門楊氏曰西寧以弱系而懸極塞由漢以來已內屬而屢爲羌戎所沒因革屢易或前大而後小或古狹而今濶舊志岐訛牌版零落考古者憾焉余兩任湟中一十三載旁搜遠剔略識梗槩起視四境疆隅廣輪聲教遠訖土宇版章亦孔之厚矣惟仰體

聖天子加惠邊陲至意進用文治不忘武備爲久長之術故多年勸課不遺餘力邇來山陬海澨亦有弦誦聲所望繼來者毋忘武城之章居此者常慕菁莪之什

予縱不能觀其成古人有言曰請自隗始

疆域

附形勢暨新設巴燕戎撫番廳界址

西寧府

治在甘肅布政司西六百二十里東至涼州府平番縣界二百四十里西至河拉庫托營日月山青海界一百七十里南至貴德所管都受番族界三百七十里北至大雪山二百三十里係荒山後接連涼州府界東南至三川黃河沿界四百七十里西南至上郭密番族界二百三十里東北至冰溝山寫爾定番族

界二百七十里西北至扁都口張掖縣界四百九十五里距

京師四千五百一十里

其隘則水抱西北其險則山阻東南

行都司志

北依山以

作鎮南跨河而為疆地接青海西域之衝治介三軍萬馬之會金城屏障玉塞咽喉

西寧縣 附郭

治在府城內東至東營堡碾伯縣界七十里西至河拉庫托營日月山青海界一百七十里南至黃河沿

貴德所界二百一十八里北至永安堡大通衛界七
十五里東南至南山後掩達赤哈新設巴燕戎撫番
廳屬巴燕戎界二百四十里西南至上郭密番族界
二百三十里東北至祐寧寺番族界一百二十里西
北至喇課營汎飢迭溝腦金山大通衛界九十里
萬山環抱三峽重圍紅崖峙左青海瀦右
明一統志 四川
外控一徑內通三水遶城萬峯排闥

碾伯縣

治在府東北一百三十里東至涼州府平番縣界一

百二十里西至羊起鋪西寧縣界四十五里南至河
州界三百五十里北至勝番溝腦倉家番族界一百
六十里東南至三川黃河沿河州界三百五十里西
南至高店溝腦雪山根八十里東北至冰溝山窩爾
定番族界一百五十里西北至上水磨溝腦鈕作番
族界一百七十里

湟水抱城而流雪峯環境以峙周道中通若線峽關
分鎖如門

大通衛

乾隆二十六年設縣治

治在府西北一百一十里東至燕麥川西寧縣界一
百二十里西至黑林口閻門六十里外係扎薩克羅
藏插漢公蒙古住牧接連青海地界南至北川閻門
西寧縣界三十里北至大通協城大雪山一百二十
五里其山通大草灘接連涼州府界東南至威遠營
閻門西寧縣界九十里西南至西川拉課閻門西寧
縣界七十里東北至大雪山二百二十里接連涼州
府界西北至扁都口大石碑甘州張掖縣界三百九
十里

大河繞其外高山介於中聯絡甘涼隔闕羌狄

貴德所

乾隆二十六年改設西寧縣縣丞

治在府南二百二十里東過爾剛哇沙思定至河州循化營界三百二十里西至沙溝扎薩克刺麻插漢諾木漢青海界一百三十里南至都受番族界一百

五十里北至黃河十里東南至上下籠布河州界三百七十里西南至草地扎薩克刺麻插漢諾木漢青海界一百一十里東北至西寧縣所管阿失工番族界四十里西北至黃河籠羊硤果密番族界七十里

背倚黃流面臨青海河湟夾輔松潘後屏

新設巴燕戎撫番廳

治在府東南一百八十里東至杏兒溝碾伯縣界一
百三十里西至郭密西寧縣界二百六十里南至黃
河沿札什扎貴德所界六十里北至克欠山頂碾伯
縣界三十里東南過甘都堂黃河沿河州界八十五
里東北至青沙山頂碾伯縣界五十里西南至亦雜
石黃河沿貴德所界二百二十里西北至札思觀林
牙磴西寧縣界八十五里

雪嶺北環大河南界鎖鑰諸邑彈壓羣番

松門楊氏曰按西寧表裏山河爲得形勢而歷代得失每在五郡之先其故何哉蓋茲郡一線東通三面外暴如以孤絙懸彈丸擲之羌戎掌中而又設有市口諸貨輻輳不特五方雜厝有不遠數萬里而至者城中牝牡驪黃冬日伏櫪常以數千計乃堂皇籬落自爲中外吁危矣自蒙

世宗憲皇帝平定青海隔絕諸羌銷烽灌燧以迄於今又割大通衛以爲後障嗣增貴德所以作前屏儼然一

大郡也余待罪於茲十有二載於沿邊要隘如黑古城河拉庫托巴燕戎諸處申請轉

奏築堡增兵設文武官又屈指有九星羅碁布櫛次鱗比有苞桑磐石之安昔宋王韶謂欲取西夏當先復河湟明海夷火落赤云畱一部於海西以爲牽制潛渡精兵直擣洮河破其臨鞏則五郡皆囊中物由此觀之西寧爲重於河東西可知矣且西寧兵精而民樸惟在任文武者視

國事如家事加之意而已

西寧府新志卷之四

地理志

山川

西寧府

西寧縣

崑崙山 在縣治西北故臨羌縣境漢書地理志注

云崑崙在臨羌西北有王母祠石室仙海鹽池西

有弱水崑崙山祠唐長慶中劉元鼎使吐蕃云三

山中高四下曰紫山古所謂崑崙夷曰悶摩黎山

元潘昂霄黃河志云吐蕃朶甘思東北鄙有大雪山卽崑崙自山腹至頂皆雪炎夏不消遠年成冰洪武間西平侯沐英征西將軍鄧愈追羌俱至此山非古所謂崑崙也自酒泉太守馬岌傳會立西王母祠故得是名見崑崙積石二山辨

土樓山 在縣治北酈道元水經注云上有土樓北倚山原峯高三百尺又若削成樓下有神祠彫牆故壁存焉闡駟十三州志曰西平亭北有土樓神祠今在亭東北五里湟水逕其南元和郡志云在

縣西百三十里按元和志所指之湟水縣乃碾伯縣也此山爲郡城後屏

雪山 西去縣治百餘里上有積雪四候不消望之若銀屏西寧四面皆山常有雪積西去則山更遠遠耳

金山 西去縣治七十里上有湫池雨多則內有積水能出雲雨居民遇旱禱之隋煬帝征吐谷渾晏羣臣其上後圍吐谷渾於覆袁川命元壽南屯金山是也居民以上有飛蛾謂之金蛾山因山麓立

有聖母祠俗又謂之金娥云

熱水山 西南去縣治五百里舊志載山南出熱水
流入青海山北出冷水卽西寧河源古所謂湟水
也按湟水發源不一詳下水志

拔延山 在縣治西故化隆縣境隋煬帝征吐谷渾
大獵此山長圍周亘二千里隋地理志云湟水卽
其地按化隆縣因化隆谷而名屬舊廓州有扶延
山元和志所載先天年改爲化城縣者是也似在
今碾伯南界姑依舊志存以備考

連雲山 在縣治西吐谷渾界隋開皇間山響稱萬
年者二詔頒郡國仍遣使醮於山所其日景雲浮
於上雉兔馴壇側

大非山 近青海吐谷渾嘗踰山入寇

旱坪山 在縣治北十里土司李氏祖塋在焉

都曼山 在縣治西薩孤吳仁以輕騎破吐谷渾處

庫山 在縣治西任城王道宗破吐谷渾伏允於此

驄山 在縣治西按山海經云驄山去太華二千八
百五十七里是錫于西海淒水出焉西流注於海

則是山在西海之東而爲西寧境內之山也

戎峽山 在縣治西湟水所經也水經注湟水經戎

峽口

白象山 西去縣治三十里以形似名

鳳凰山 去縣治西南二里許上有寺閣可以眺遠

西有巖洞下臨大川又名南禪山

唐述山 南去縣治二百八十里酈道元云山甚靈

秀山峯之上立石數百丈亭亭桀豎競勢爭高遠

望巖巖若攢圖之託霄上其下層巖峭舉壁岸無

階懸巖之中多石室焉室中若有積卷名積書巖
世士鮮有津逮者每見神人往還彼羗目鬼爲唐
述因名其山指其堂密之居謂之唐述窟其懷道
宗元之士皮冠淨髮之徒亦往棲托焉按此山亦
載河州志今仍舊以俟博雅君子

石城山 西南去縣治二百八十里卽石堡城崖壁
峭立三面險絕惟一徑可上隋史萬歲石城山詩
曰石城門峻誰開闢更鼓誤聞風落石是也

麻宗山 在縣治東南

松山 在縣治西北水經注曰湟水又東長寧川水
注之水出松山東南流

車我真山 在覆袁山西煬帝征吐谷渾伏允遁去
遣其名王詐稱伏允保此山

北禪山 在縣治北五里有崖立如浮圖狀卽土樓
山北禪寺卽古神祠今人但知此名而不知土樓
故存以備考

駱駝山 在縣治東北三十五里明天順中宣城伯
衛穎擊叛番巴沙部進次此山

元朔山 北去縣治七十里石峯林立下遶河流北
有巨石高二丈餘甚奇偉監司龍膺題曰海藏又
北有洞昔爲虎窟有遊僧來居之虎乃徙去俞安
期題曰慈藏太元宮據其上夏間野芍藥花甚多
六月六日士民傾城往遊俗謂之北武當云

翠山 在縣西八十里西石峽外湟中諸山類皆童
阜此山連延至日月山蒼翠可愛秋時上有紅葉
與驪山相距不遠余名之曰翠山按山經有翠山
西距驪山二百五十里其陽多黃玉其陰多旄牛

靈麝此山誠多旄牛麝麝黃玉則未之見也

紅崖山 東北去縣治八十里其土赤因名山腰有石洞中有佛閣志稱紅崖峙其左是也

破口山 在縣東二十里石山對峙河水中穿爲湟

鄯往來咽喉漢時名湟陜趙充國屯田金城奏治湟陜以西道橋水經注湟水逕東亭北出漆峽卽此唐人常修陜道宋築省章城控制要害又名綏

遠關

西元山 在縣西南八十里康纏溝腦巨石崇竦黛

色侵雲卽道藏之第四太元極真洞天是也俗呼爲佛山

養女山 在縣東北水經注養女川水出養女北山
闕駟曰長寧亭北有養女嶺卽浩亶之西山西平
之北山也

靈華山 在縣南二十里嘉靖年間邑民建集福觀
五峯山 在縣北八十里五峯林立形如舉掌山脇
左右有大泉二餘泉不計焉林壑之美最爲湟中
勝地而舊志不載居人不遊何哉山素無名余以

數名上有古寺已頽廢亦無名余以山名爰廓而
新之又於西泉厓側建書屋三楹顏曰寒泉精舍
以爲棲托之所詳後五峯山寺記

清江山 在宋德固故砦北二十五里

臘雞山 在縣南一百里往時赴貴德所者由窮家
番族繞道數十里今文武官捐俸開修此山路直
而捷爲南北要道

日月山 在縣西一百七十里東北五里卽新設河
拉庫托營西寧縣與青海以此山分界

隆藏林山 在縣東南一百四十里產松木

順善林山 在縣東南一百七十里產松樺木以上

在新設巴燕戎撫

番廳所轄界內

文筆峯 在縣城南里許

勒姐嶺 在縣西漢時有勒姐羌居之晉義熙十一

年北涼主蒙遜敗西秦兵於浩亶西秦主熾磐遣

將折斐等據勒姐嶺邀其還路蒙遜擊擒之水經

注勒姐谿逕安夷縣東而北入湟水後漢書耿恭

傳亦作勒姐姐音紫

承風嶺 在縣治西塞外唐李元敬與吐蕃戰青海
敗績還走屯此黑齒常之率死士襲擊吐蕃處

赤嶺 在縣治西臨吐蕃界開元中分立界牌

大非嶺 在縣治西南薛仁貴征吐谷渾置重柵於

此嶺

扁道嶺 在牛心川

赤沙嶺 在宋安隴故砦東三十里

鞏藏嶺 在安隴砦南三十五里

半嶺 在縣西

九苞嶺 在縣東南二里許

渴驢嶺 在德固塞南十里

秣牟嶺 在宋臨宗故砦北七十里縣東北也

三諾鞏哥嶺 在臨宗砦東五十里

南宗嶺 在縣治東北宋宣威故城北九十里

星嶺 在長寧谷隋煬帝征吐谷渾過此

龍門嶺 在縣東北八十五里五峯山東通燕麥川

側有泉水流出今名龍門口北川營置兵守焉

白檀嶺 宋屬西寧州政和中置制羌砦

黃坂 在長寧州晉西平太守曹祛遣麴晁拒張實處

五里坂 宋都護張嚴與金人戰死處

青唐峽 苗履與金人戰死處

牛心堆 在縣治西南李靖征吐谷渾敗其兵於此
風巖 在小峽口山山半有巖下臨湟水每起大風
居民禱之

觀音洞 在元朔山陰深二丈高八尺濶二丈餘面

臨東峽水相對有慈藏洞又山陽有朝陽洞深八

尺高丈許濶九尺

北洞 在五峯山陽深三丈高一丈濶丈餘東西各有洞東洞深二丈五尺高九尺濶一丈二尺西洞深二丈高七尺濶丈餘前有平厓大樹覆焉

荔谷 在故臨羌縣西

木乘谷 在故臨羌縣西

鴉谷 在故臨羌縣西漢護羌校尉鄧訓掩擊羌迷唐處

龍泉谷 在縣西八里有龍泉疑卽西川稱龍泉谷

也唐劉元鼎使吐蕃踰湟水至龍泉谷謂哥舒翰
故壁多在湟水

蒙谷 劉元鼎使吐蕃出蒙谷抵龍泉則蒙谷在龍
泉東也

青丹谷 在宋來賓故城西二十里

湟谷 在縣治西南段頰率義從戎破羌處

歷谷 在邯川城北

大允谷 在黃河北燒當居處曹鳳言西戎數犯法
常從燒當種起

保敦谷 在縣治南一百八十里宋王瞻遣李實踰
南山入保敦谷討蕩叛羌崇寧三年築綏平堡於
此

大小榆谷 在縣西南二百里地肥饒漢西羌居此
緣山濱水以廣田畜隋唐以後屢爲吐蕃所據天
寶十二載隴右節度哥舒翰擊取之

北谷 在縣治西北水經云河水東徑石城南左合
北谷水

長寧谷 在縣治西北今謂之北川有長寧堡隋煬

帝征吐谷渾入此

平谷 在縣北八十里五峯山下兩谿交流草木暢
茂

蔥谷 在縣治東水有四源各出一谿亂流注於湟
水見水經注

漆谷 在小峽口之右水經注云湟水東流右則漆
谷常谿注之左則甘夷川水入焉

宗谷 在大峽口西三十里今在縣界宋王厚征谿

賒羅撒右軍出宗谷口卽此

金谷 在故寧西城北四十里

貴德峽 縣南八十里兩山相對水出其間赴貴德所之孔道也

琵琶峽 在覆袁川東隋太僕卿楊義臣屯兵於此圍吐谷渾

西石峽 在縣治西七十里兩山陡削相對河流其中爲西路要隘

東西邯 南臨黃河漢馬武破羌於此卽邯川之東西侯霸請置東西邯屯田五部列屯夾河是也

茗藿 地名在縣治西北晉義熙中南涼以北涼兵
至此大掠五千餘戶而還

西海 在縣西二百七十餘里周圍海面有七百餘
里東西長亘而南北狹焉今按水經注云西平二
百五十里者新舊郡地有遠近耳又謂之青海夏
秋遠觀碧波拍岸勢欲傾瀉南岸一堤濶僅百步
北亘數十里直奔海腹而沒名爲海帶陟此隱隱
見人物樓閣之狀十三州志云青海在臨羌縣西
闕駟所謂卑禾羌海有魚無鱗背負黑點亦多鳥

獸中央有山突起形如螺殼稍西又出一山若駝
峯無舟楫可渡望之如積雪余有詩云一片綠波
浮白雪無人知是海心山至冬水合似萬頃琉璃
好事者往遊焉漢平帝時王莽諷卑禾羌獻西海
地置郡莽敗郡廢按集覽云遊牝馬於上得龍種
日行千里稱青海驄隋煬帝置馬牧於此求龍種
吁愚矣余任西平十數載閱青海馬多矣日行數
百里者亦未見況千里乎

苦拔海 在尉遲川西 景沈海縣西周一里極深

黃河 南去縣治二百二十里按水經河徑西海郡
南又東北流入西平郡界徑黃河城南酈道元注
云西北去西平二百一十七里又東界白土城南
又東與湟水合按白土城今在碾伯縣南境有白
土嶺故昔年以此名縣

湟水 其源出西塞外流入縣治古湟中之名繇是
水也漢志臨羌縣西北塞外有海鹽池北則湟水
所出東至允吾入河元和志湟水一名樂都水出
青海東北亂山中按樂都卽今碾伯故行都司志

以湟水爲碾伯河非是蓋湟水自西塞入境又加
西碾二邑諸水匯入皆謂之湟水非獨碾伯河也
一統志云城北北山之陰有蘇木蓮河疑卽湟水
尤非按蘇木蓮河今北川河也亦入湟水非卽湟
水也余覈各水志惟水經注考訂最確此古人精
細勝今人處水經注云湟水流徑龍夷城故西零
地十三州志曰城在臨羌新縣西注又云東入經
戎峽口又徑西平城北是湟水自塞外而至徑西
平城北咸無南注之文安得以北川河爲湟水余

按今名以合前水蓋湟水發源不一西北撥洛克
克之烏蘭哈達暨莫揮兔泉水會流約百餘里至
丹噶爾東南河拉庫托爾及圖爾根衆泉會流約
七十餘里亦至丹噶爾統匯成河由西石峽進口
名爲西川河此湟水也又正北撥科峽山泉及黑
林口泉水分流約百里至白塔爾峽門堡會爲一
水約四十里至北川關門又阿爾探打坂泉流由
東峽約八十餘里亦至北川關門三水總匯從水
洞而入名爲北川河此蘇木蓮河也二川之水統

於臨城之劉家河灣匯成一河由城北東流又正南之馬雞溝山泉約三十餘里至申中閣門由南川直入湟水此南川河也經小石峽大石峽徑碾伯縣東南行一百里至李立司亭堂與大通河會又行一百一十里至臯蘭縣張家河灣入黃河大通河卽古浩亶水也

羌水 出縣治西南徑臨羌故縣東北流入湟水

盧谿水 出縣治西南盧川東北流注湟水

臨羌谿水 發故臨羌新縣西北徑其縣北東南入

西寧府新志 卷四地理 十四
湟水

常谿水 在縣治東水注湟

宜春水 在縣東北水經注云水出宜春谿西南流
至安夷南入湟河

勒且水 其源出平戎東南勒且谿昔勒且羌種所
居也北流至安夷城東而北入湟水按水經注云
湟水有勒且之名卽此號也關駟云金城河與勒
且河合是已

安夷川水 在縣東水經注水發遠山西北東入於

湟

唐述水 徑唐述山南注湟河

宗水 在縣治東

牛心川 在縣治南舊志指爲那孩川按那孩川在

縣治南五十里捏爾朶峽西水流注牛心川其實

一川也今謂之南川按酈道元水經注云牛心川

水出其南遠山中東北流徑牛心堆東又北徑西

平亭西東北入湟水又徑西平城北則南川爲牛

心川無疑矣

長寧川 在縣治北一統志謂伯顏川非是按伯顏
渠所溉皆西川之田則伯顏川非北川可知舊志
謂卑卜魯川一名幹爾朶川今呼爲北川晉置長
寧縣於此今有長寧堡酈道元水經注云水出松
山合養女川南入湟水卽隋煬帝所入長寧谷也
隋煬帝紀云四月帝巡河右至西平五月庚辰帝
入長寧谷

甘夷川 在縣治東北古川名見水經注後謂之沙

崇川永樂中置牧馬苑更名廣牧川今仍呼爲沙

棠川

安夷川 在縣治東今謂之東川按水經注湟水經
安夷縣故城北城有東西門去西平亭七十里今
平戎驛也

伯顏川 在縣治西今謂之西川

右西寧之五川也河西以兩山相夾平地爲川寧
邑水田多在五路餘皆旱坪耳故每歲望雨甚殷
養女川 在縣治北水徑養女山注長寧川

景羊川 西北去縣治五十里水東注長寧川

晉昌川 在縣治西北水經注長寧川水流徑晉昌
川晉昌水注之

伏湣川 在臨羌縣東北流注湟水闕駟曰臨羌新
縣在郡西百八十里

石杜川 在伏湣川東東北流注湟水

蠡川 在石杜川東東北流注湟水

龍駒川 水出縣治西南山下北流注湟水

大非川 在王孝傑米柵西臨吐谷渾界

良非川 在西塞外黑齒常之敗吐蕃於此

尉遲川 在石堡城故振武軍西

燕麥川 在縣西北百一十里與大通衛燕麥川相通僅隔一邊牆耳昔止產燕麥飼馬故名今生齒日繁漸犁鋤矣

盧川 在縣西水經注盧谿水出西南盧川東北注於湟水

控衆川 合安夷川東入湟水

宗哥川 在古宗哥城北卽湟水也至宗哥城遂名宗哥川隨地異名耳

伏羅川 未詳所在吐谷渾伏羅來居之

工凹灘川 在縣東南一百七十五里

囊思多川 在縣東南一百六十五里

科萊工凹川 在縣東南二百二十里

右三川今隸新設巴燕戎撫番廳經余親勘詳請
准漢番各民間墾爲業

南川河 在縣治南北入湟又謂之麒麟河按晉書

南涼王禿髮烏孤時麒麟遊於綏戎故名宋史地

理志云綏戎城在西平郡鄯城縣西一百里舊衛

志謂非今南川並存以備考

北川河 在縣治北南入湟水卽蘇木蓮河又謂之
長寧川水按水經注水出松山東南晉昌川水注
之又東南養女川水注之東南入湟

沙崇川河 在縣東北源從威遠堡西北燕麥川流
出一從威遠堡東之東溝流出至威遠堡南五里
之董家寨會合至沙崇川口韻家莊入湟水韻家
口與羅家灣相對

西川河 在縣西已詳湟水條內

乳駱河 在臨宗砦東

溜谿 在縣治西臨羌新縣故城西南又東北流入

湟水

長谿 在漆峽之右按水經注止有常谿無長谿舊

志載此姑存以備考

龍池 在縣治西三里澂澗不減左有龍王廟遇旱

禱之按舊龍池在池西十二里廣袤百餘丈亦名

杏園池明末泉竭

青鹽池 在縣治西五百餘里青海西南今鄰蒙古

郡王額爾得尼額爾克托克托柰貝勒達什策令
地界周圍有二百數十里鹽係天成取之無盡蒙
古用鐵勺撈取販至市口貿易郡民賴之

南湫池 在縣治東南五十里南川起塔坪落馬莊
池周二丈深三丈渟洄蕩漾淵然而雷每歲四月
初八日左右十八堡居民祭之

黑龍池 縣北三十五里在上孫堡西孫家溝深九
尺寬四丈八尺居民遇旱禱之

拂鷄泉 一名鵬鷄泉在縣西南古石堡城吐蕃以

五萬騎入振武拂鶻泉鈔回鶻還國者是也

五泉 在縣北水經注云發西平亭北鴈次相綴東

北流至土樓南北入湟水按舊志未詳余問諸士

民皆不知其處因親勘焉郡城北門外里許有魚

翅灘泉五孔第一泉水深一尺二寸寬五尺第二

泉水深九寸寬四尺去第一泉十步第三泉水深

三寸寬一尺七寸去第二泉十五步第四泉水深

四寸寬二尺去第三泉二十步第五泉水深二寸

寬四尺去第四泉三步五泉水俱東北亂流至土

樓南合爲一水北注於湟不特方向與水經注符
卽魚翅與鴈次形亦相似正在土樓之南湟水之
北其爲水經注所載之五泉無疑矣

龍泉 一名湫池在縣西八里蘇家河灣莊西南有
山如覆釜高十餘丈泉自頂出其眼徑尺而深不
可測水泛出漚起如杯盃上有龍王藥王廟宇邑
民遇旱輒禱之

龍門泉 在縣東北八十五里龍門口徑二尺水涌
雷濟西南流右合五峯山諸泉水出臨水堡漑上

鮑堡民田餘水注於長寧川

金泉 在縣東五里曹家寨北與二泉合東北流溉
田水清澈圍一丈八尺

二泉 在金泉左十數武圍一丈五尺俗又總謂之
金家泉

香水泉 在縣治北門外二十餘步水從石下流出
經僉事楊應琚縣令陳銛濬池構亭名香水園

北門泉 在縣治北門外城下水清味甘體重諸泉

居民多汲飲

小泉 在縣治東北出東郭門八十步水少渾

崖泉 在縣治東北一里有石崖高一丈泉全然自腰而出諺謂之周家泉

北泉 在縣治北一里郭家莊水紺潔

雙溫泉 縣西二百四十餘里今在青海地界名哈爾吉泉有二從地湧出甃石爲池可沐浴

湯泉 在縣西南七百里今爲青海地界名登督爾
秦溫膩如雲漿

登華泉 縣北八十里在五峯山半清池毛髮可鑑

西寧府志卷之四 地理志 三
細泉上出如噴珠涼州道署有澄華井乃漢張芝
所題此泉色味與井無二余故以澄華名

隱泉 縣北八十里在五峯山半澄華泉在西此泉
在東二水分流至山麓合而南注上鮑堡引以溉
田每歲六月六日各堡居民以香花祭澄華泉無
一人至此泉者蓋此泉隱於山隅蔽以蓬蒿雖利
澤及人而人不知焉余獨至泉側徘徊久之故名
以隱

聖水泉 在縣東南六十里吉彥才溝又名藥水出

高阜上大小泉三水俱北流中又有泉四水西流
南有泉四水西南隅流諸泉之水居民飲之云能
醫雜證其水不流入大河有流四五步或七八步
卽結羊腦石其石無味爲末服之亦可治積聚故
諺謂之冰淋山

裂石泉 縣北八十里在五峯山寺門外十數武自
山崖流出石破一線涓涓不竭汨汨有聲余名爲
裂石以見工夫積久可以至柔而克至剛也

清泉 在縣東五里池圍七尺味甘腴俗名陳家泉

去金泉二十步

水泉 在縣南十八里泉甚夥味甘民多汲飲堡名
以此

石版泉 在縣南二十里寧遠堡北三里泉多水甘
居民汲飲

大泉 在縣南二十里謝家寨東草灘周丈餘深不
可測中有無鱗魚居民遇旱禱之

鳴玉泉 在縣南三十里伏羌堡西南十里東溝灘
從地湧出又下多亂泉民間引以溉田

西寧府新志卷之五

遼海楊應琚佩之撰次

地理志

山川

西寧府

碾伯縣

積石山 去縣治東南二百餘里故龍支縣南境兩

山夾峙多巨斧痕河出其中相傳卽古積石恐非

按張守節史記正義云河州有小積石山河出大

崑崙經於闐入鹽澤潛行入吐谷渾界大積石山

又東北流至小積石山詳後崑崙積石二山辨因
龍支縣係今碾伯南境隋時屬枹罕郡按枹罕今
河州也故并載此山

阿刺古山 在縣東一百里有林木山頂平坦可以
耕牧西連老鴉碛東俯享堂橋南臨湟水北接大
通

連雲山 在舊廓州隋明皇二年稱萬年者三是也
南山 在縣南六十里與寧邑南山相連延長數百

里各番族耕牧其間冬夏積雪不消聳出萬山之

上儼若銀屏又謂之雪山俗稱南山積雪爲十二景之一也

雷鳴山 在縣東關外延袤六七里上建雷祖廟又名鳳凰山

龍泉山 在縣西北四十里與大石硤北山相連因下有龍泉故名

四望山 在縣西三十里湟水經其陽漢趙充國自金城渡河遣騎候四望陜中無寇喜曰吾知羌不能爲軍矣使發數千人守杜四望陜中兵豈能入

哉

氊帽山 在縣西南三十里以形似名土人呼馬哈刺山遇旱雲鎖卽雨延袤與南雪山相連

蘿蔔山 在縣西北五十里石崖巉巖若蘿蔔之狀故名

峴山 又名掌吉兒窰峴在縣西兩山壁立千仞每風起則峴山水六月可冰東北由他共石可達西大通焉

朝陽山 在縣北五里兩翼張拱俗名瞭高頂

武當山 在縣北十五里石壁聳立絕頂有真武廟
每歲三六九月邑人祀之

鮑家山 在縣南百九十里古鄴南黃河北

迴龍山 在縣南七里迤邐曲折俗名墩坡

南大山 在縣東南過河六十里山路崎嶇陡峻上

下二十里係赴臯蘭縣小徑商旅多由此較大路

近二日自七里店東南行則不過碾伯河矣

北大山 在縣東五十里係赴臯蘭大路較南大山

路平二山之間卽老鴉峽

西寧府志 卷五 地理 三
黃草山 在縣南一百八十里

砍挖塔山 在縣南一百九十里後有林木

羊戎山 在縣南一百二十里卽新設巴燕戎城之

鎮山也

奇峰山 在縣東北冰溝驛北脉與涼州碁桌二山
相連上有林泉怪石最爲碾邑勝地卽冰溝奇峰
俗謂十二景之一也

小文山 在縣治南秦邊紀畧所云巴煖三川黃河

壅限於東小文山阻乎西者是也

青沙山 在縣東南一百八十里

克欠山 在縣南九十里石骨峻嶒產芍藥 川芎

拉咱山 在縣東南一百八十里

朶家山 在縣南一百二十五里

右四山在新設巴燕戎撫番廳所轄界內

分水嶺 在縣南巴州秦邊紀畧云嶺水東南徑美

都溝而溉三川嶺北水則徑巴川煖川是也

白土嶺 在縣治南白土城北後漢置白土縣

雞頂嶺 在縣南白土嶺南

巴金嶺 在縣南八十里

艾灣嶺 在縣東南巴州堡上下一十五里半山有

水自沙中出

賒旼嶺 在縣北一百一十里

丁令谷 在縣南宋清平故砦南崇寧中置隸積石

軍

允吾谷 在縣東南漢允吾故縣西

唐翼谷 在縣東南允吾谷西漢馬伏波追破西羌

處

和羅谷 在縣東故湟水縣西漢隴西太守遣李睦擊羌處

唐谷 在縣東故湟水縣謁者張鴻長史田颯擊燒當戰於此

雒都谷 在縣東故浩亶縣西漢馬武與羌人戰處
承流谷 在縣西按酈道元云湟水東左合承流谷水南入右會達扶東西二谿水參差北注今按地界自寧邑平戎驛東去十里卽縣界是承流谷應在碾邑也

雞谷 在縣西按水經注湟水東流期頓雞谷二水
北流注之

來谷 在縣東水經注湟水東徑樂都城南東流又
合來谷乞斤流水是也

細谷 在縣東水經注湟水左會陽非流谿細谷三
水東徑破羌縣故城南

丁羊谷 在縣治內古湟州境出金宗和政間金坑
得鑛成金

化隆谷 在縣南化隆縣因此而名

龍支谷 在縣南舊龍支縣西南縣因谷爲名

大石峽 在縣西三十里較小石峽尤雄峙卽趙營
平所遣騎候四望陜今人但知大石峽而不知四
望山並存以備考

犛牛峽 在縣南白土嶺北

老鴉峽 在縣東南五十里卽南北二大山之峽湟
水流其中亦係赴臯蘭捷徑傍厓行隨湟水出峽
逾享堂橋與南大山舊路合矣內有大小石厓極
峻折俗謂之大小鸚哥嘴碾邑徐令志丙捐俸開

西寧府新志 卷五地理 六
修大石厓已平坦小石厓人力難施少覺艱阻然
不過數十武較之南大山俗名王家大山者省二
十里高下揮汗之勞矣

魯班峽 在縣東北六十里卽阿刺古山之峽

文筆峰 在縣北三里色青

南高峰 在縣南過河七里與朝陽山相對今俗呼
峰堆頂

畫峽 在縣東一百里冰溝驛東兩山相夾小橋流
水石壁灣環皴劈如畫前監司劉公殿衡題曰大

癡筆意隔谿可見余名以畫峽

黑峽 在縣治南元和志云曜武軍在廓州南二百里黑峽川是也

丁星原 在縣西大峽口四十里

樸水原 在縣東大通城南

馬雞原 在縣東南一百三十里距上川口二十里

蓮花臺 在縣東南七十里湟水徑其下數十年前

有異僧至縛茅而居今寺僧有二百餘衆矣余有詩云三面臨流五瓣開亦實錄也俗謂之蓮臺夕

照十二景之一也

紅崖洞 縣北二里許有空洞可以棲止人迹罕到以其山赤因名十二景之一所謂紅崖飛石者是也

瞿曇三洞 在縣西三十二里山半俗謂之馬圈溝山絕壁無階瞿曇寺僧鑿石盤折而上下臨瞿曇河北流注於湟水沿河有高柳四十餘株鳥聲斷續炎夏至此冷然善也

黃河 在縣治東南百七十五里過河卽蘭州府河

州界

湟水 在縣南門外邑民謂之礪伯河水經注曰湟水又東徑樂都城南東流是也

期頊水 在縣北注湟水

乞斤水 在縣東南山中與來谷水合至石嘴關地入湟水

六谷水 在縣東南十三州志云湟水河在破羌縣南門前東過六谷水自南破羌川自北左左翼注湟水

陽非水 在縣境會流谿細谷三水入湟水徑破羌

縣故城南

浩鹽水 一曰閻門東南去縣治九十里上川口西

北五里今謂之大通河按范曄地志云浩鹽水東

至允吾入湟水酈道元水經注云浩鹽河出西北

塞外徑敦煌酒泉張掖南徑西平鮮谷塞尉故城

南又東南與湛水合又東徑養女山北又東徑浩

鹽縣故城南又東流注於湟水又東徑允吾縣北

由今攷之河出青海界內名烏蘭木隆河在安西

甘肅之南湛水今在大通衛界養女山在西寧縣
北浩亶故城在碾伯縣界今河自大通衛西北徑
寧邑北而至碾邑東南李土司享堂峽而出與湟
水今謂之碾伯河合而東南流五里徑上川口大
通河非浩亶乎大通河起於宋築大通城於河上
亦猶改鄯州爲西寧州遂呼湟水爲西寧河改樂
州爲碾伯遂呼湟水爲碾伯河也秦邊紀畧云河
源北接涼州東連白塔南通青海西界甘州其地
可耕可牧水草大善夏涼冬溫順治十六年麥力

幹於此伐木陶瓦大營室宮使其長子南力木居
之招納流亡旣種深耕爲根本地余蒞任時曾經
查詢自雍正元年懲創青海諸部落之後此地已
內屬矣

大谷水 在縣南澆河故城北

盧水 在縣南按隋地理志在故化隆縣境

吐那孤川 在縣治西湟水北水經注云吐那孤長
門兩川南流入湟水

長門川 在縣治西湟水北

白土川 在縣南白土城東

廉川 在縣治東北按楊統云浩亶鎮北據廉川禿
髮烏孤所都烏孤傳云嘗登廉川大山而泣卽此
破羌川 在故破羌縣東左入湟水

邈川 卽縣治東西川今謂之碾伯川宋唵厮羅都
時稱邈川城

上川 在縣東南百里卽上川口之川也東達臯蘭

西通碾邑南連巴古巴州北枕湟河漢土雜厝商

賈往來

下川 在縣東南百四十里距上川口東四十里卽
下川口之川也北界湟水南連河州居民田畔皆
植果木春來萬樹梨花水光映帶行人駐馬舉鞭
指爲異景

三川 在縣治東南二百三十里東通臯蘭西連積
石南臨黃河北依古鄯碾邑節氣早於寧邑而三
川早於縣城故杏花先開十二景之一所謂三川
杏雨者是也

巴川 在縣南一百四十里卽今之巴州川也

煖川 在巴州南巴煖之名由此按巴煖三川延袤
二百餘里平原築堡臨壑附巖則置寨水草繁茂
可牧可耕前明設宗水監四院曰永州曰黑城曰
清水曰美都後漸爲番夷侵據自

國朝平定青海番人皆內附輸糧今又於巴燕戎古鄯
諸要地置官設兵廣行開墾番人不能出沒剽竊
而西碾兩邑近南山一帶居民牛羊滿野一童子
牧之矣

巴燕戎川 在縣南一百二十里新設撫番通判改

設遊擊俱駐劄於此自余請築城設官之後田土日闢冠蓋往還數年以來生番漸知

王化衣冠廬室亦有彷彿漢民者非復昔日之比蓋南山一帶延袤數百里距兩邑寫遠凡番民輸糧結訟苦於跋涉今悉歸於通判縣官無鞭長不及之虞矣

達扶谿 在縣南按水經注湟水東右會達扶東西二水參差北注亂流東出是也

流谿 在縣治東

東谿 在縣治東北二里春時小橋流水花發鳥鳴
亦可遊賞邑人謂之東谿春色十二景之一也

菊花河 在縣東

夏家河 在縣治南距古鄆後二里許出南山東流
徑下川口入湟水

瞿曇河 在縣南四十里從南雪山流出蓋冰雪冬
積炎天消溶至夏兼之雨水地泉故長流無斷北
注於湟水

水溝 在縣東北九十里老鴉城北兩山壁立鳥道

西寧府志 卷五地理
中通赴臯蘭大路必由之徑泉水出山陰冬夏不涸常凝爲冰

美都溝 在縣南三川前明設美都監以此

勝番溝 在縣東北有土司祁氏園林在焉東路橋

圮每繞道出此樹木陰翳谿流湍激雖炎天暑月
涼爽如秋

石城津 在縣東南南臨黃河

鄭伯津 在縣東今下川口

雷泉 在縣治東北一里雷祖廟下

柳樹灣泉 在縣東北三十里長里堡山根下

冰溝泉 在縣治東北九十里出冰溝山

翠泉 在縣治東南九十里上川口西門外

藥水泉 在縣治西二十里大峽口藥水溝

紅泉 在縣治東南三十里紅水堡草灘居民遇旱

禱之

妙泉 在縣治東南百一十里萬泉堡又名廟泉

黑泉 在縣治東南一百三十五里祁家堡下流漑

田

古鄴泉 在縣治東南古鄴西門外擔水溝

中泉 在縣治南三十里洛巴溝中莊

藥草泉 在縣南五十五里藥草臺瞿曇寺下院也

雪飛雲洩紺潔清涼十二景中所謂藥草流泉是

也

雙龍泉 在縣東三十里高廟堡

七聖泉 在上川口南大小七孔水分爲東西二壩

灌田甚多

龍池 在縣北松花頂有湫池三水清泓如鑑邑民

遇旱取水禱之謂之龍池甘露亦十二景之一也

大通衛 乾隆二十六年改設縣治

覆袁山 在衛治北隋煬帝征吐谷渾至此舊志云
在寧邑西北臨涼州界今衛地是也

金山 在衛治南二十里起於寧邑止於衛地黑林
口首尾百里山麓稍平處民間多開墾種植俗謂
之金娥山

西山 在衛西三十五里南連寧境西蟠無際亂峰
壁立入跡罕至

太寒山 在衛北四十五里奮於東南迄於西北首尾二百餘里高數千仞衛地劃然爲二故有山南山北之稱石骨崢嶸鳥道盤錯爲行旅之所必由而茂林流泉亦有可觀又謂之打坂山

雪山 在衛東北百五十里自南而北計三百餘里峯巒突兀積雪不消其東則甘涼地界焉

撥科山 在衛北五十里羣山環繞中多谿澗民間以爲畜牧之地巔多林木

聖姥山 在衛北三十里發脉於東峽折而北直至

破門計五六十里中多溝澗衛民多耕種於此山
腰有聖姥廟故名俗謂之娘娘山

霧山 在衛治北水經注云湛水東南流至霧山注
浩亶河按浩亶河自西北塞外入衛境折而東南
經寧碾兩邑界入於湟水按舊志云霧山在寧邑
西北三百里今在衛境無疑

破門山 在衛治北二十里兩山對峙望之如門樹
木扶疎水聲激沸

古婁山 在衛北五里卽大寒山之支庶也土原可

墾

東山 在衛治大寒山東凡東碕居民暨廣惠寺僧
赴大通城者多由東山俗謂之上打坂

湧翠山 在衛東北百六十里其下有寺番名加爾
多又謂之加爾多山隔河之南其上多產林木夏
秋望之蔚然

沙金山 在衛西北百八十里永安城北奇峯劒列
其色盡赤相傳其下產金

燕麥山 在衛治東六十里燕麥川與西寧接界其

山長亘五六十里其上多松

紅山 在衛治大通城東其下皆牧地今勸民墾種
已成田矣

畫屏山 在衛北四十里有地名五間房者因初闢
衛地此係南北通道起屋五間以爲行旅棲止之
所今亦寥寥十數家耳山在五間房前野花啼鳥
如畫屏焉

插漢山 在衛治永安城西北俗謂之插漢阿壩

松樹塘 在衛北大寒山根青松茂草怪石流泉雪

後兩前望如圖畫

獅子崖 在衛北永安城西北余有詩云兩崖怪石
多中挂瀑布水巖雨陰忽晴澗雪低復起見者深
以爲然

白嶺 在衛治霧山北

景陽嶺 在衛治西北距永安城四十里

分水嶺 在衛治北卽大寒山嶺諸泉水北流者入

浩亶河南流者入撥科河

黑石頭灣 在衛治大通城西北四十里

柏樹峽 在衛治永安城西北二道溝兩山如門徧生柏木與松樹塘之松堪並匹焉

撥科峽 去衛城百里在撥科山之東徑通青海

東峽 在衛東近寧邑北川閹門多雉

黑林峽 在衛西六十里山中斷而若門水雙流而

似帶青海蒙古入內取道於此常置重捍以防焉

白岍谷 在衛治霧山西北水經注云湛水有二源

西水出白嶺下東源發於白岍谷合爲一川東南

流至霧山注閹門河關駟曰浩讀閹也故亦曰閹

門水兩兼其稱矣

三兜谷 在衛治北臨涼州境漢護羌校尉傅育戰處

浩亶水 在衛治大通城南三里今謂之大通河水

經注云浩亶出西北塞外又云徑西平鮮谷塞尉
故城南又東徑養女山北今按此水發源青海地
界正在衛之西北繞過永安大通城東南徑寧碾
二邑注於湟水按養女山今在寧邑界其鮮谷塞
尉故城應在衛治余巡歷其地見故城基址亦多

因淪沒青海歲久不能辨其何處也

湛水 在衛西北水經注云湛水東南流至霧山注
浩亶河

臥牛河 在衛治永安城西北景羊嶺之西流注浩
亶水

撥科河 在衛東北七十里發源於撥科山自北而
南約百里入寧邑水閣門注於北川河南趨湟水
凡大寒山以北諸水俱入浩亶河以南諸水俱入
此河民間多資以灌溉

東碛河 在衛治東三十五里出雪山自東而西約
六七十里右會撥科河注寧邑北川民間資以溉
田

黑林河 在衛西六十里源出塞外青海從黑林碛
閘門而入其流雖緬而四時不涸民間引以爲渠
以上三水皆兩山相夾中係平野引水灌溉漸成
良田又謂之三川

插漢谿 在衛治永安城西北出插漢山徑甘州扁
渡口入於黑水

縣龍溝 在衛治紅山東俗謂之紅山嘴舊係牧地
亦勸民墾植成田矣

真溝 在衛治紅山東與上同

寧溝 在衛治東衛地尤寒於寧邑每冬積雪盈溝
故名兼有泉水東注撥科河內有居民謂之雪溝
堡

老河溝 在衛治大通城西北北通涼州界水南注
於浩鹽河

花海 在衛治西北百三十里永安城北一片波光

有黃鸞鷺兩兩游戲於中邊荒得此令人有濠濮

間想

環澗 在衛北五間房畫屏山下曲折如環水聲盈

耳

燕麥川 在衛東六十里衛民耕種其間路通寧邑

威遠營關門水徑威遠營水關

覆袁川 在衛治隋煬帝西征用吐谷於此

野馬川 在衛西北距永安城一百四十里草薦水

甘地宜畜牧

星泉 在衛治永安城北與花海相近地多穴大小星聚各有甘泉溢出四時不竭俗謂之亂泉子

黑泉 在衛治東三十里向陽堡源出馬蓮灘味甘

峽門泉 在衛治北二十里出納林溝味甘又名曰

山布拉泉

古婁泉 在衛治北五里出林家灘又名曰林家泉

味甘

半山泉 在衛治北六里出古婁半山

甘泉 在衛治北四里俗名寺嘴泉

泛水泉 在衛城東門外一里出北城根味甘

極樂泉 在衛治南十里出極樂溝俗名曰諾爾布

泉味甘

廣成泉 在衛治東北五十里東峽內又名曰藥水

泉居民有疾飲之

天泉 在衛治東四十里出大河灘味甘

臥馬泉 在衛治西二十三里臥馬莊前

白石泉 在衛治西六十里白石山顛

多士泉 在衛治西北十里陽化堡

毛女泉 在衛治西南五里俗謂之毛洞泉

南山泉 在衛治西南五里

白崖泉 在衛治南七里

陽坡泉 在衛治南三里

雪泉 在衛治東南十里雪溝堡

雙泉 在衛治東南八里雪溝堡二源奇發同瀉一

渠

鼎足泉 在衛治東南二十里良教堡三孔各寬尺

五競瀉畢流

礪洞泉 在衛治東南三十里樵漁堡味甘上即礪

洞

樵泉 在衛治樵漁堡東溝腦

漁泉 在衛治樵漁堡直溝腦

松林泉 在衛治東南二十五里樵漁堡

大泉 在衛治東十五里舊莊堡

紅石泉 在衛治東七里紅石厓

科科泉 在衛治西北二十里古冀堡

上泉 在衛治西北十四里古冀堡味甘居民多

汲取焉

青泉 在衛治西北十七里

兔泉 在衛治西北十六里古婁堡

鄴泉 在衛治西北十四里又謂之達鄴爾山泉

柳樹泉 在衛治東一里祁家堡

東泉 在衛治北三里祁家堡

石泉 在衛治西北五里石臺下

素泉 在衛治西北七里又謂之漢木素泉

扁泉 在衛治東北十里

花豹泉 在衛治東北四十二里阿家堡

祁家泉 在衛治東北四十三里

林泉 在衛治東北四十五里多隆堡

燕泉 在衛治東北六十里燕麥川

廣惠泉 在衛治東北五十里廣惠寺

寺前泉 在衛治廣惠寺前

貴德所 乾隆二十六年改設西寧縣縣丞

東山 在所東二十里

郭兔山 在所東二十里

駐馬山 在所東五十里臨黃河東通康家寨新城
俗謂之扎麻山

仙跡山 在所東七十里俗呼爲俺卽山

六娃山 在所東二百五十里

五柞山 在所東南六十里

果卜扎山 在所東南百里

圓柱山 在所東南二百里下卽淵住番族所居又

名淵住山後卽青海界

寒塘山 在所東南七里又謂之安塘山

汎迦山 在所西十里暖水河徑其下

西山 在所西四十里土人呼爲西把切山

爾多拉山 在所西二十里

三泉山 在所西三十里山根有三泉湧出清澈可

鑑人髮土人呼爲爾納拉山

郎纏山 在所西百里後卽青海界

南山 在所南卽石門大山石明總兵官尤繼先破

海寇卜列宗塔爾處

莫却山 在所南二百里番族住牧

剛响山 在所南百八十里番族住牧

龍池山 在所南百里山高嶮絕上有湫池能吐納
雲霧蒼松夾岸白水澄渟所治稱勝地焉因都受
番族牧其下又謂之都受山

澗山 在所北二里許黃河徑其南又謂之哈兒澗
山

白石崖 在所東四十里

龍羊峽 在所西六十里兩峯雲舉望若闕焉黃河
貫流其中濤湧波襄震天動地不異呂梁之巨觀

也

九曲 在所西南唐天寶中哥舒翰收復其地

寶河 在所城北一里不能引灌元翰林侍讀學士

番昂霄記曰河至貴德州地名必赤里始有州官

隸河州又云世言河九折彼地有二自乞馬兒及

貴德州必赤里也乞馬兒今在塞外貴德州卽所

治也

清水河 在所治東南百六十里清流見底東北注

於黃河清水河卽河州界

暖泉河 在所西十五里源出粗麻莫却二泉北注於黃河

三岔河 在所東南百六十里源出深山流數十里分爲二水一水西北注於東河一水東北注於黃河

東河 在所東五里引溉民田餘流注於黃河

西河 在所西六里引溉民田餘流注於黃河以上二河向未築有渠道民間決口漫澆未盡其利余率同守弁開築支幹渠二十道至今曠潦有備焉

西寧府志卷之五 地理
三
焦楞河 在所西四十里出西南山中北入黃河

奴隆河 在所東南二百五十里界連河州

康家河 在所東一百七十里北注黃河河東二十

里卽余所請設之康家寨新城詳後藝文

北流河 在所東南二百九十里康楊二寨引以溉

田北流注於黃河俗呼爲唵重河

思古河 在所治東二百三十里思古六寺資以灌

田東北流入黃河

莽刺川 在所西南今爲青海扎薩喇嘛插漢諾木

漢地界明洪武三年征西將軍鄧愈統兵至此

龍池 在所南都受山中池周回有三十餘丈其深

莫測泉口尺餘渾渾泡泡水流入渠漑田曠則致

禱

莫却泉 在所城南莫却山下

粗麻泉 在所城西南東北流注於黃河

攬角泉 在所城南三十里攬角溝水流入渠漑曰

熱水泉 在所西南三十里自地湧出如沸湯

石坡泉 在所西四里平地縣出北注黃河

大泉 在所西十里平地穴出流入西河

趙家泉 在所東三十里東山麓水行三里伏流

東山泉 在所東山中水行四里伏流

下馬泉 在所東二十里水流二里北入黃河

工巴泉 在所東五里山下水行一里伏流

黃河

姜家泉 在所西五里平地湧出水流二里入

嶺岔泉 在所東二十五里水流十里入東河

郭納泉 在所南百里西河之源

清水泉 在所南八十里柔滑甘寒可烹可瀹

駐馬泉 在所城東出駐馬山引以溉田餘流北注

黃河

松門楊氏曰禹貢奠高山大川表識疆理而體國經野者所宜講求顧不重哉惟是寧郡僻在海隅山則嶽巍水則渾滌且屢爲羌人所沒山川之號非譯不明其蒞茲土者又以武備爲亟而登高能賦盛事闕焉故舊志所載寥寥若晨星求其名如峴首一拳石惠泉一勺水渺不可得然黃河爲水之伯上應天漢今貴德隸於寧郡河逕其北爲入中國之始兼之三

硤鎖護二水湟水浩壘揚奔亦形勝之處故在昔豪雄伺

熾皆乘不戒之會而扼易守之險俾穹窿之顛具為

燃烽舉燧之地澄泓之上咸成洗兵飲馬之場嘻任

事者不能辭其責矣我

朝御宇稜震西遐關門以外迄於西域不煩亭障候尉而

賈琛使者相望於路蓋視漢加隆余忝列監司公餘

之暇巡歷之時間水尋山研經考牒稽疑明辨補闕

正訛較舊志增十之七八山水有靈或不笑平章之

無人矣

西寧府新志卷之六

地理志

水利

西寧府

西寧縣

西川黑嘴渠

縣西四十里渠三第一渠長五里第二渠長十里第三渠長三里共溉地二十

九段下籽五石零九升

巴浪渠

縣西三十八里渠三第一渠長二里第二渠長八里第三渠長四里共溉地三百九十五

段下籽五十五石一斗三升五合

一其堡渠 縣西三十五里自巴浪堡前起至柴墩子止長三里共溉地九十六段下籽九石九

斗四
升

汪家渠 縣西三十五里渠二一長五里一長十里共溉地一百七十三段下籽一十六石七斗一

升

吳忠渠 縣西三十二里渠三一長二里一長十里一長三里共溉地一百三十七段下籽二十二

石四斗
六升

朱家渠 縣西三十二里渠二一長九里一長十五里共溉地三百八十三段下籽四十七石二升

陶小堡渠 縣西三十里渠三一長十里一長十五里一長十二里共溉地四百二十六段下籽

七十一石

九斗三升

董萬堡渠

縣西四十里自加對莊奔杭起至紅崖止
長十里共溉地九十八段下籽九石九斗

零五

合

馬鮑渠

縣西三十五里渠二一長五里一長四里共
溉地三百八十八段下籽四十四石四斗五

升

嚴小莊渠

縣西三十里自陳家磨起至莊南西番路
止長三里共溉地一百二十四段下籽一

十七石二

斗九升

陶大堡渠

縣西三十里渠二一長十里一長十五里
共溉地五百三十九段下籽七十五石四

斗五

升

靳家渠

縣西三十里自馬家磨前起至堡東柳林兒
止長五里共溉地五十三段下籽四石八斗

九升

宋家渠

縣西二十五里自馬家磨起至堡東鹹水溝止長十里共溉地一百五十九段下籽一十

五石五

斗一升

三其堡渠

縣西二十里自馬家磨前起至堡東楊家溝口止長一十七里共溉地八百一段下

籽一百一石

二斗三合

西杏園渠

縣西十五里渠六第一渠長十五里第二渠長一里半第三渠長五里第四五六渠

各長一里半共溉地四百

八十六段下籽四十七石

馬房莊渠

縣西十里渠五第一渠長二里第二渠長一里半分支渠一第三渠長一里第四五

渠各長半里共溉地二百零

七段下籽三十石二斗八合

馬鹽莊渠

縣西十里渠三一長三里一長四里一長
二里共溉地二百二十五段下籽二十四

石四斗二

升七合

鎮海渠

縣西五十里渠四第一渠長二里第二渠長
二里半第三四渠各長三里共溉地四百二

十七段下籽六十

六石九斗四升

康城渠

縣西五十里渠三第一二渠各長五里第三
渠長二里共溉地二百六十三段下籽四十

二石

甘河渠

縣西五十里渠四第一渠長三里第二渠長
四里第三渠長一里第四渠長二里共溉地

一百七十六段下籽

二十九石八升五合

徐家渠

縣西四十里渠四一長五里一長八里一長
三里一長八里共溉地四百四十六段下籽

八十九石
三斗五升

韋家渠

縣西三十五里渠二一長十二里一長二里
共溉地三百一十五段下籽四十九石七斗

一升
一合

小泉渠

縣西三十里渠二一長二十里一長二十五
里共溉地四百二十四段下籽四十四石四斗

三升
一合

葛家渠

縣西五十里自莊南河灣起至莊北廟灣止
長十里共溉地二百六十三段下籽二十四

石五斗
八升

兩其堡渠

縣西五十里渠二每渠各長三里共溉地
三百九十一段下籽四十四石一升九合

新東渠

縣西三十五里渠三一長二里一長五里一
長三里共溉地四百六十段下籽四十八石

斗八

西山渠

縣西五十里渠三一長三里一長二里一長一里共溉地五百六十二段下籽四十五石

五斗七

升九合

寺兒堡渠

縣西四十里渠二一長三里一長二里共既地一百五十八段下籽二十三石五斗

羊園渠

縣西三十五里渠三一長八里一長三里一長四里共既地四百一十段下籽四十八石

一斗

六升

花園渠

縣西三十里渠二一長五里一長十二里共溉地六百一十段下籽四十一石二斗七合

左暑渠

縣西三十里渠三一長二十里一長二里一長一里共溉地二百八十一段下籽三十四

石九斗三

升五合

吳思巴堡渠

縣西三十里渠二一長二十里一長五里共溉地三百五十七段下籽三十四

石七斗

四升

談小莊渠

縣西十二里自石灰溝口起至莊東侯家水溝上長七里共溉地一百八十二段下

籽三十一

石二斗

彭劉渠

縣西十里自石灰溝口起至堡東担水路止長十五里共溉地三百五段下籽六十七石

三斗二

升五合

劉家渠

縣西八里自石灰溝口起至莊東泉灣止長二十里共溉地四百九段下籽八十六石八

斗二

升

蘇家河灣渠

縣西五里渠二一長二十五里一長五里共溉地三百五十五段下籽四十五

五斗三
升二合

北川永安平路渠

縣北七十里渠三一長十里一長五里一長七里共溉地二千一百

四十七段下籽一百九十九石一斗四升六合

廟溝渠

縣北七十里自金城山坡根起至堡東大河沿止長五里共溉地三百五十八段下籽四

十三石三斗五升

東流渠

縣北六十里渠二一長三里一長二里半共溉地一千零二十九段下籽八十七石八斗

五升
五合

黃家渠

縣北五十里渠四一長五里一長一里一長五里一長十里共溉地九百一十四段下籽

七十
七十
七十

楊家渠 縣北五十里自平路堡王家磨起至堡南斜溝洽止長一十三里共漑地九百五十四段

下籽八十七石
八斗六升三合

長寧渠 縣北四十里渠二一長十五里 長三十里
共漑地二千四百二十五段下籽二百二十

七石三
斗七升

楊小莊渠 縣北五十里自金城山根起至堡東官地根止長二十里共漑地七十八段下籽六

石五斗一
升五合

大寨渠 縣北五十里自金城山根起至堡東小寨兒臺子止長二十五里共漑地三百五十五段

下籽三十石七
斗八升三合

陳家渠 縣北四十里渠二一長十五里一長三十里
共漑地一千一百零二段下籽一百零一石

三斗八
升二合

後河莊渠

縣北三十五里自黃家寨李家磨起至堡東寺溝河灣止長二十里共溉地四百五

十六段下籽五十三

石一斗三升九合

上孫堡渠

縣北三十里渠二一長二里一長一里共溉地五百一十四段下籽三十五石八斗

七升

五合

下孫堡渠

縣北三十里渠五第一渠長四十里第二渠長四里第三渠長三里第四五渠各長

一里半共溉地八百一十七段

下籽五十五石七斗五升七合

上劉堡渠

縣北二十里自上孫堡嚴家磨渠起至堡南頭分地止長一十五里共溉地七百二

十二段下籽二十八

石一斗六升九合

下劉堡渠 縣北十五里自上孫堡嚴家磨渠起至堡北馬家崖止長二里共溉地六百一十四

段下籽二十二石
一斗六升九合

陶家渠 縣北十里渠二一長二十里一長五里共溉地四百四十七段下籽二十三石八斗五升

合五

北杏園渠 縣北十里自陶家宋家磨河起至堡東崖頭旱臺止長二里共溉地一百三十六段

下籽七石六
斗六升五合

馬鹽莊渠 縣北五里渠二一長十里一長三里共溉地二百一十一段下籽二十七石六斗

毛家渠 縣北六十里渠三一長三里一長七里一長四里共溉地七百二十五段下籽六十九石

六斗
三升

質家渠

縣北六十里渠三一長五里一長二里一長一里共溉地二百三十八段下籽二十一石

二斗一

升三合

新添堡渠

縣北六十里自毛家堡權家磨起至堡南高橋兒止長七里共溉地五百九十八段

下籽四十二

石七斗三升

上鮑渠

縣北五十五里自新添堡陳家磨起至堡東黑泉灣止長四里共溉地四百九十三段下

籽三十石

八斗三升

下鮑渠

縣北四十五里渠二一長五里一長二里共溉地六百零一段下籽二十七石二斗三升

合七

宋韓渠

縣北四十里渠二一長四里一長十里共溉地二百九十五段半下籽二十一石七斗四

升一合

亢紅堡

縣北三十里自張家磨起至堡南田家莊山水溝嶺止長三里共溉地四百八十二段下

籽三十二石

三升四合

雙蘇渠

縣北二十里渠三一長五里一長十里一長二里共溉地一千六百六十九段下籽七十

九石七

升九合

上朝陽渠

縣北三里渠二每渠各長二十五里共溉地九百四十六段下籽一百一十七石三

斗五升

六合

下朝陽渠

縣北二里自北川郭家塔兒起至堡東寺臺莊止長六里共溉地一百八十八段下

籽六十八石

九斗五合

寺臺渠

縣北二里自北川郭家塔兒起至莊東林路莊止長七里共溉地二百一十八段下籽一

十二石一斗

九升七合

林路莊渠

縣北三里自北川郭家塔兒起至莊東中柴莊王仝韻家三莊止長十里共溉地二

百六十七段下籽

二十三石八斗

中柴渠

縣東北十五里渠二一長二十五里一長一十五里共溉地一千一百八十七段下籽八

十五石五斗

一升五合

南川老幼渠

縣南四十里渠四一長四里一長六里一長七里一長十里共溉地二百五十

段下籽五十一石

五斗六升五合

伏羌堡渠

縣南三十五里渠三第一渠長十里第二渠長二十里第三渠長十里共溉地三百

八十八段下籽八
十三石二斗四升

總堡渠

縣南二十里渠二一長十五里一長二里共
溉地四百七十段下籽八十八石四升五合

寧遠渠

縣南二十里渠二一長十八里一長五里共
溉地二百五十段下籽五十一石五斗三升

水泉堡渠

縣南十八里渠二一長二十里一長十三
里共溉地二百零六段下籽三十二石一

斗四升
五合

新莊渠

縣南十五里自清水河起至堡北加溝止長
十里共溉地二百六十五段下籽四十三石

二斗
一升

遠水渠

縣南十里自張家莊前起至堡北山根止長
十五里共溉地四百七十一段下籽七十石

一斗一
升五合

王斌渠

縣南三十里自陳家灘紅崖根起至堡北張小莊止長一十五里共溉地八十五段下籽

一十九石

八斗四升

張家渠

縣南二十五里渠二一長四里一長五里共溉地二百七十一段下籽三十一石一斗九

升

謝家渠

縣南二十里渠二一長十五里一長五里共溉地六百三十九段下籽七十石九斗六升

陳靳上堡渠

縣南一十五里渠二一長十里一長六里共溉地三百三十五段下籽二十八

石五斗六

升五合

陳靳下堡渠

縣南十二里渠三第一二渠各長六里第三渠長七里共溉地一百五十七段

下籽二十石

三斗三升

沈家渠

縣南五里渠四第一渠長十五里第二渠長三里第三渠長四里第四渠長五里共溉地

六百零五段下籽七

十七石三斗三合

楊杏渠

縣西五里渠二一長十五里一長十二里共溉地七百零五段下籽一百二十三石三斗

四升

殷劉渠

縣西二里渠二一長十里一長十五里共溉地三百六十一段下籽一百六十石七斗一

合升六

田家渠

縣南四十五里自高家河灘起至堡東冶家崖止長十五里共溉地四百二十七段下籽

四十五石

四升八合

毛家渠

縣南四十里渠二一長二十里一長十五里共溉地六百二十九段下籽四十五石四斗

升六

新添堡渠

縣南三十五里渠二一長三里一長二里
共溉地一百九十八段下籽一十三石四

斗五升
二合

石溝渠

縣南三十里渠三第一渠長五里第二三渠
各長二里共溉地二百七十三段下籽二十

三石八斗
一升七合

北古城渠

縣東三里渠二一長五里一長四里共溉
地六百三十八段下籽九十六石九斗零

合五

曹家渠

縣東五里渠二一長十里一長八里共溉地
三百一十一段下籽七十一石五斗四升

十里鋪渠

縣東十里渠二一長二十里一長十里共
溉地四百二十一一段下籽七十石六斗零

合四

羅家灣渠

縣東一十五里自石家莊起至堡東小碛口止長十五里共溉地四百六十二段下

籽四十一石

八斗八升

沙塘川威涼渠

縣東北九十里渠二一長四里一長二里共溉地二百七十一段下籽六

十二石

五斗

余鸞上堡渠

縣東北八十五里渠三一長二里一長六里一長一里共溉地二百三十八段

下籽三十

五石三斗

余鸞下堡渠

縣東北八十五里渠三一長二里一長四里一長二里共溉地二百六十五段

下籽二十

五石二斗

董家渠

縣東北八十里渠三一長三里一長六里一長二里共溉地六百七十段下籽六十二石

高牆渠

縣東北七十里自堡東董家寨起至堡西洩山溝止長八里共溉地五百一十三段下籽

三十一石
二斗六升

總堡渠

縣東北七十里渠二一長六里一長七里共溉地七百六十段下籽四十二石四斗九升

甘雷渠

縣東北五十里渠五第一渠長十里第二渠長五里第三渠長二里第四渠長十五里第

五渠長二里共溉地一千零一十九段下籽七十二石七斗七升

薛家渠

縣東北五十里渠三第一二渠各長二里第三渠長一里共溉地二百八十四段下籽一

十七石四斗四升

五其堡渠

縣東北四十五里渠三一長二十里一長十里一長三里共溉地三百六十四段下

籽八十二石五斗

三其堡渠

縣東北三十里渠四第一渠長十三里第二渠長十五里第三渠長十三里第四渠

長五里共溉地一千一百二十段下籽五十四石七斗七升

劉小莊渠

縣東北三十里自薛家山城崖灣起至莊東入河止長二十里共溉地一百二十段

下籽一十五石六斗九升

汪小莊渠

縣東北三十五里自雷家堡起至莊南園子地止長二十里共溉地九十六段下籽

一十二石八斗

朱小莊渠

縣東北二十五里自河家溝起至莊西混溝止長五里共溉地七十四段下籽三石

一斗

八升

吉小莊渠

縣東北八十五里自葉家磨河起至莊東山城河止長一里共溉地一十段下籽六

石七

斗

大通苑渠

縣東北八十里渠三一長六里一長三里一長二里共溉地七百九十八段下籽五

十九石

三斗

雙樹渠

縣東北七十五里自大通苑起至堡東高圩止長十里共溉地八百七十段下籽一百零

七石

新元堡渠

縣東北六十五里渠四第一渠長二十里第二三渠各長六里第四渠長三里共溉

地一千零六段下籽

七十五石八斗三升

包王堡渠

縣東北六十里渠二一長二里一長七里共溉地七十段下籽六石六斗六升

馬家寺渠

縣東北六十里自新元堡起至堡南深溝止長二里共溉地一百五十段下籽七石

九斗
八升

陶家渠

縣東北四十里自薛家山城崖河灣起至水灣路壕止長七里共溉地二百四十段下籽

二十
六石

傅家渠

縣東二十里自朱小莊起至小破口入大河止長十里共溉地八百一十段下籽五十七

斗
石二

紅哈渠

縣東北一百里自什八洞溝口起至堡南亂直溝門止長一十五里共溉地九百二十五

段下籽四十五
石一斗一合

上寨渠

縣東北九十里渠二一長十五里一長十四里共溉地二千二百五十段下籽六十九石

八斗八
升五合

下寨渠

縣東北七十里自站家河灘起至堡南深溝
浴止長十二里共溉地一千四十四石下籽

五十四石
五斗五合

林小莊渠

縣東北六十里自下寨堡蔡家磨渠起至
堡南白馬寺崖止長一十五里共溉地九

百零八段下籽三
十石三斗二升

曹家渠

縣東五十里自高寨山河口前起至堡東泉
水灣止長三十里共溉地二千二百六十九

段下籽九十二
石四斗五升

張家渠

縣東七十里渠二一長九里一長十里共溉
地九百二十四段下籽六十二石一斗一升

汪湛莊渠

縣東北八十二里自寫爾定崖前起至莊
南哈家莊前止長五里共溉地八十四段

下籽四石
一斗四升

新里渠 縣東北八十里渠三一長七里一長五里一
長二里共溉地七十三段下籽一十六石九

斗五升
八合

毛何渠 縣東北七十五里渠二一長二里一長三里
共溉地六百一十段下籽二十一石三斗八

升二
合

魏家崖渠 縣東北七十里渠二一長八里一長一里
共溉地四百一十段下籽一十六石五斗

六升
四合

成白渠 縣東北六十五里渠四第一渠長五里第二
三渠各長三里第四渠長五里共溉地五百

八十段下籽三十二

石七斗三升四合

黑鼻渠

縣東北六十里渠五第一渠長九里第二渠長八里第三渠長二里第四渠長三里第五

渠長二里共溉地九百五十三段下籽三十三石九斗八合

新議渠

縣東北五十三里渠六第一渠長十二里第二渠長七里第三渠長四里第四渠長三里

第五渠長五里第六渠長二里共溉地一千四百六十一段下籽四十三石四斗八合

馬家渠

縣東北五十里渠五第一渠長十里第二渠長九里第三渠長六里第四渠長十一里第

五渠長五里共溉地二千七百三十二段下籽六十一石三斗九升四合二勺

鹽場渠

縣東北四十五里渠四第一渠長十里第二渠長九里第三渠長五里第四渠長三里共

溉地二千九百段下籽六十九石八斗三升九合

高寨渠

縣東三十五里渠七第一渠長七里第二渠長六里第三四渠各長一里第五渠長六里

第六渠長三里第七渠長二里共溉地一千七百四十段下籽一百零八石八斗八升九合

西溝渠 縣東三十里渠二一長三里一長四里共溉地八百四十六段下籽七十一石二斗八升

合七

中紅渠 縣東三十五里自截山門起至堡東柳灣臺止長十五里共溉地一千八百八十六段下

籽一百五十三石七斗四升五合

張石上堡渠 縣東五十里渠五第一渠長八里第二渠長十里第三渠長三里第四渠長五

里第五渠長七里共溉地五百四十八段下籽五十四石二斗八升二合

張石下堡渠 縣東五十里渠三一長十二里一長十三里一長八里共溉地九百九十四段

下籽七十二石一斗九升五合

西營渠

縣東五十七里渠四第一二渠各長十里第
三渠長五里第四渠長二里共溉地一千一

百八十二段下籽六

十六石八升九合

平戎堡渠

縣東六十里渠三第一渠長十三里第二
渠長二十里第三渠長十三里共溉地一

千九百六十段下籽八

十四石四斗三升六合

東營渠

縣東七十里渠二一長二十五里一長十里
共溉地一千三百五十一段下籽六十七石

四斗七

升二合

樊沈渠

縣東南七十里渠三一長十里一長二里一
長六里共溉地三百七十一段下籽二十七

石九

斗

白沈渠

縣東南七十里渠四第一二渠各長三里第
三渠長二里第四渠長二里半共溉地六百

二十五段下籽四十
三石一斗九升八合

廟嘴渠

縣東南八十里渠五第一渠長四里第二渠
長五里第三渠長二里第四渠長三十里第

五渠長五里共溉地一千二百九十五
段下籽一百三十二石三斗零七合

碾伯縣

歸德渠

縣西南七十里渠二一長四里一長二里半
一自高店溝腦番僧洞下起一至堡北平山

坡下止共溉地九十段

下籽四石四斗七升

高店溝渠

縣西南六十里渠二一長十里一長四里
一自平山埧口起一至堡北麥地四門止

共溉地三百七十段下

籽一十八石五斗六升

高店堡渠

縣西南四十里渠二一長二十里一長三
十里共溉地一千九百一十八段下籽一

百一十
二石

馬哈喇渠

縣西南三十里渠三一長八里一長十里
一長二里共溉地七百二十一畝下籽三

十六石七
斗四升

深溝渠

縣西南二十里渠三一長五里一長二十里
一長五里共溉地一千二百一十畝下籽五

十九石四
斗五升

峯堆渠

縣西南三十里渠四一長十里一長八里一
長九里一長五里共溉地九百八十八畝下

籽三十九石
一斗六升

七里堡渠

縣西南七里渠三一長二十里一長七里
一長五里共溉地二千一百四十二畝下

籽一百三十八
石三斗七升

熊沈周林莊渠

縣南一里渠二一長七里一長三里
共溉地二百八十七段下籽一十九

石九斗
五升

岡子堡渠

縣南五里渠二第一山河渠自時家臺莊
起至大河沿止渠長十里溉地四百六十

段下籽三十八石一斗七升第二河東渠自竇家
前起至大河沿止長八里溉地四百二段下籽三

十石一斗四升又一支渠自磨石橋起
至亂崖子止溉地九段下籽三斗五升

岡子溝渠

縣南十里渠四第一河西渠自峽口山城
根起至紅崖溝止長五里溉地一百一十

段下籽六石一斗第二河東渠自峽口石崖根起
至紅崖坡根止長三里溉地五十段下籽二石八

斗四升第三河東渠自紅兒坡根起至九家莊止
長三里溉地七十三段下籽三石九斗七升第四

河東渠自九家莊起至哈家莊止長里
半溉地四十八段下籽二石五斗五升

湯官渠

縣南十里自時家臺起至已官兒灣止長十里
溉地六百四十段下籽五十一石一斗三

升

雙塔堡渠

縣南二十里渠七第一大河渠自湯官堡
起至紅崖止長十五里溉地八十七段下

籽四十七石六斗第二大河渠自石溝門起至墩
灣止長八里溉地一百三十段下籽十石二斗第
三山河東渠自陳余莊起至高家崖頭止長七里
溉地一百二十段下籽八石四斗九升第四東山
河渠自廟崖灣起至白崖頭止長一里溉地一十
五段下籽一石三升第五西山河渠自蒲家臺起
至崖頭磨止長四里溉地六十九段下籽四石八
斗第六西山河渠自曾家莊崖灣起至謝家河灘
止長五里溉地一百七段下籽五石七斗九升第
七西山河渠自盛家門前起至姜家山口門止長
五里溉地二百三十段
下籽一十一石五斗

雙塔溝渠

縣東南七十里渠四第一山河西渠自答
雜臺起至下李家臺止長一十二里漑地

一百八十段下籽八石七斗第二西渠自嚴家莊

起至蒲家龍王廟止長八里漑地一百一十段下

籽五石九斗第三東渠自谷官兒溝門起至澗溝

口止長三里漑地二十八段下籽一石四斗六升

第四東渠自紅莊門起至千戶臺對面止長

三里半漑地三十三段下籽一石六斗四升

紅水渠

縣東南三十里渠五第一山河西渠自集鸞
堡土人莊起至張家莊後止長四里漑地二

百七十段下籽一十八石第二西渠自張家莊起

至大河沿止長二里半漑地一百二十三段下籽

九石第三東渠自官場溝起至吳家莊止長一里

半漑地一百一十段下籽八石四斗四升第四東

渠自達子堤起至堡南莊後止長三里漑地九十

八段下籽七石五斗第五東渠自李家莊大堤起

至大河沿止長五里漑地二百四

十二段下籽一十六石一斗五升

集鸞渠

縣東南四十里渠二第一山河西渠自華尖

崖起至土人莊止長九里漑地四百五段下

將二十三石二斗七升第二東渠自塌山下起至

阿蠻渠

官塲溝止長六里漑地一百五十八段下將九石

二升

瞿曇渠

縣東南五十里自青石崖起自堡東大山根

止長十里漑地五百八十段下將三十五石

九斗

七升

雷家溝門止長五里溉地二百九十段下籽一十四石八斗五升第六東渠自青石崖起至堡東轉嘴止長三里半溉地一百五十段下籽七石三斗二升

洛巴渠 縣南四十里渠二各長五里一自營莊門前起一至狼家溝門止共溉地三百九十五段

下籽一十九石六斗五升

那能溝渠 縣南三十里渠二一長十里一長五里一自小林溝口起一至硤口石崖根止共溉

地五百二十八段下籽二十六石四斗

硤口渠 縣西四十里自水磨溝石硤口起至堡東大硤口止長十里共溉地一千二百四十段下

籽九十三石二斗

旱莊渠 縣西二十里渠五一長五里一長十里一長七里一長一里一長五里共溉地一千四百

九十九段下
籽九十五石

迭爾溝渠

縣西北三十里渠二一長十里一長七里
共溉地六百五十二段下籽三十四石八

斗八
升

弩木只溝渠

縣西北二十里渠二一長十里一長九
里共溉地六百九十六段下籽三十八

石一斗
三升

大小古城渠

縣西二里渠四第一渠長十二里第二
渠長十里又分支渠一第三渠長二里

第四渠長一里共溉地一千八百五
段下籽一百二十五石一斗六升

勝番溝渠

縣北四十里渠七一長七里一長十五里
一長三里第四五六渠各長七里第七渠

長五里共溉地一千七百二十一
段下籽一百一十一石三斗五升

八里堡渠

縣北八里渠三一長四里一長五里第三
渠長七里又分支渠三共溉地一千一百

七十八段下籽七
十石五斗二升

保塔寺渠

縣東北七里渠二各長五里共
溉地一百五段下籽五石二升

土官渠

縣東北二十里渠二一長八里一長五里共
溉地四百二十一段下籽二十八石七斗一

升

水磨渠

縣東三里渠三一長八里一長五里一長三
里自第一渠祁家橋起至第三渠大河沿止

共溉地五百五十六段
下籽四十一石四斗

羊官渠

縣東十里長六里分支渠二自龍王廟起至
胡麻溝止共溉地三百七十三段下籽一十

五石
五斗

石嘴渠

縣東十五里渠二一長十五里一長三里一自五里墩起一至石碓兒溝沿止共溉地九

百二段下籽五十

四石八斗三升

高廟渠

縣東三十里渠二一長十五里一長二里一自石嘴南山起一至堡東廟嘴止共溉地一

千零六段下籽

七十二石五斗

長里渠

縣東三十五里渠三兩渠各長十里一渠長一里自第一渠高廟西河灘起至第三渠阿

家官溝止共溉地七百五十八

段下籽四十四石六斗八升

卯寨渠

縣東北三十八里渠二各長三里一自王和尚莊東填起一至堡南楊里溝止共溉地七

十段下籽二

十七石五斗

旱地灣

縣東四十里渠三一長十三里一長五里一長三里自第一渠高廟西河灘起至第

三渠 庄子河灘西止共溉地七百一十八段下籽三十三石七斗

白崖渠

縣東北四十五里渠三一長八里一長一里一長五里自第一渠石頭嘴起至第三渠馬

家沙溝東沿止共溉地六百八

十六段下籽五十四石一斗

老鴉渠

縣東五十里渠三一長十一里一長四里一長十里自第一渠青崖起至第三渠碾線溝

口東止共溉地一千零五段

下籽六十九石七斗五升

上川口渠

縣東南一百里渠四第一渠長十里分支渠一第二渠長六里分支渠四第三渠長

五里分支渠二第四渠長三里分支渠二共溉地

一千五百七段下籽三十六石八斗四升一合

土家渠

縣東南一百五里渠二第一渠長五里分支渠五第二渠長三里共溉地八百零七段下

籽一十七石

四斗四升

萬泉渠

縣東南一百二十里渠二第一渠長十五里
分支渠六第二渠長八里分支渠七共溉地

一千四百二十七段下籽

四十石六斗七升八合

祁家渠

縣東南一百三十五里自巴州堡河西寺後
起至萬泉堡止長八里分支渠五共溉地五

百五十三段下籽

二十一石八斗

巴州渠

縣東南一百四十里渠四第一渠長二里第
二渠長三里分支渠二第三渠長八里分支

渠九第四渠長三里分支渠三共溉地

九百九十七段下籽七十四石一斗

細巷渠

縣東南一百六十里渠四一長一里一長半
里一長一里一長里半共溉地一百三十六

段下籽一十二石

二斗六升五合

南石嘴渠

縣東南九十五里渠四第一渠長十里分
支渠二第二渠長五里分支渠二第三渠

長五里分支渠四第四渠長五里分支渠二共
溉地一千二百七十段下籽三十七石二升

上川新添堡渠

縣東南一百一十五里渠三第一渠
長五里分支渠二第二渠長三里第

三渠長八里分支渠七共溉地九百三
十七段下籽二十四石九斗一升九合

李二堡渠

縣東南一百三十里渠二第一渠長一里
第二渠長二里分支渠二共溉地一百零

二段下籽二
石五斗八升

新順渠

縣東南一百四十五里長半里分支渠一
共溉地二十五段下籽一石四升五合

路家渠

縣東南一百二十里渠三第一渠長五里分
支渠三第二渠長一里第三渠長五里共溉

地三百六十七段下籽
一十一石四斗六升

李土司家人莊渠

縣東南九十五里自莊後溝門起
至貨南溝止長一里溉地四十段

下籽一石
四斗七升

史納渠

縣東一百里自莊西小山峽起至嚴家溝門止長五里分支渠三共溉地一百五十一段

下籽一石
六石九升

百戶渠

縣東八十五里自高崖下起至破山止長五里共溉地九十二段下籽一石九斗八升

下川口渠

縣東南一百五十里渠二第一渠長十里分支渠二十三第二渠長七里分支渠一

十七共溉地四千二百八十八段下籽四十八石一斗八升

高臺渠

縣東南八十里自堡南龍溝起至貧南溝止長二里分支渠二共溉地四十段下籽一石

五斗

古鄆慈利寺渠

縣東南一百八十里自堡南李家磨溝起至舊寺莊門前止長一里分支

渠二共溉地一百一十八段下籽七石四斗四合

古鄯渠

縣東南一百六十里渠二第一渠長二里分支渠二共溉地二

百三十三段下籽一十五石二升四合

總堡渠

縣東南一百六十五里渠三第一渠長一里支分渠二第二渠長半里第三渠長二里半

共溉地二百二十五段下籽一十九石二斗六升九合

開化渠

縣東南一百八十里渠二一長二里一長一里共溉地二百三十一段下籽二十石三斗

升四

三家渠

縣東南一百八十里自紅崖起至石頭灘止長二里共溉地一百三十段下籽一十一石

五斗五升三合

李土司原坡莊渠

縣東南一百八十里渠二各長一里共溉地二十五段下籽二石八

斗四升

五合

紅嘴渠

縣東南一百八十里渠三第一渠長二里第二渠長一里第三渠長五里共溉地四百零

八段下籽四十二

石三斗五升二合

鐵家渠

縣東南一百八十里自紅塔起至鐵家溝止長二里共溉地二百八十九段下籽三十石

一斗

三升

撒麻渠

縣東南二百五十里自靜覺寺溝口起至黃河沿止長一里共溉地二百一十段下籽九

石一

斗

延壽族渠

縣東南二百二十里自對坡莊起至山城坡止長三里共溉地二百一十七段下籽

八石七
斗五升

朱家渠

縣東南二百二十里自愁化溝起至土懷止
長一里共溉地一百二十三段下籽二石四

斗

呂家渠

縣東南二百二十里自慈坡起至鮑家莊
止長半里共溉地一百九十段下籽七石

德化渠

縣東南一百九十里自祁家磨溝起至龍不
磨溝止長一里共溉地二百四段下籽七石

三斗
九升

趙防山渠

縣東南二百九十里自紅莊兒起至張家
官地止長三里共溉地二百九十八段下

籽七石
一斗

趙木川渠

縣東南二百四十里渠二第一渠長二里
半分支渠二第二渠長一里分支渠一共

漑地六百五十四段
下籽二十四石五斗

大通衛 乾隆二十六年改設縣治

河東渠

衛東十里從硤口莊撥科硤大河內引流灌田分支渠三第一渠自硤門堡起至新莊堡

止共十里計漑硤門新莊二堡地一千一百一十二段下籽二百六十五石九升二合第二渠自舊莊

堡起至涼州堡止共五里計漑涼州舊莊二堡地八百九十九段下籽二百四十三石三斗六升二

合第三渠自涼州堡起至向陽堡止共十五里計漑河州向陽二堡地四百二十六段下籽一百三

十石一斗四升

祁家渠

衛東北九里從祁家寺腦山水磨河內引流灌田自祁家寺大莊起至古樓堡止共十五

里計漑祁家古樓二堡地八百四十八段下籽二百五十五石一斗二升一合

河西渠

衛西二十里從黑林山大河內引流灌田分支渠五第一渠自多洛堡起至陽化堡止共

十五里計溉多洛陽化二堡地五百五十四段下

料一百九十四石二斗七升二合第二渠兼引松

卜溝腦水自遜讓堡起至百勝堡止共五里計溉

遜讓百勝二堡地三百三十五段下料九十三石

一斗五升六合第三渠兼引山溝水計溉極樂一

堡地四百二十段下料九十石一斗四升九合第

四渠引雪溝水溉雪溝一堡地一百三十一石下

料二十四石九斗九合第五渠自良教堡起至樵

漁堡止共二十里計溉良教樵漁二堡地三

百七十四段下料七十五石七斗三升八合

東碶渠

衛東北五十里自廣惠寺腦大河內引流灌田分支渠三第一渠自濫泥堡起至元墩堡

止共十五里計溉地一百七十一段下料二十九

石六升七合第二渠計溉李家堡地一百四十五

段下料四十二石八斗七升四合第三渠計溉阿

家堡地三百三十二段下料八十二石一斗五升

貴德所

所治地畝向無渠道皆決口漫澆乾隆六年經西寧道僉事楊應琚知府申夢璽所

千總李滋宏捐俸創築支幹渠就渠道遠近定引水莊堡并設立渠長每歲按地派夫濬築漸

獲水乾隆二十六年改利焉設西寧縣縣丞

周屯渠

所城東南五十里分支渠十四第一渠自槽口起至崖頭止計溉地一百段下籽二十石

又自上弔崖起自林尾止計溉地五十段下籽十石第二渠自臺根起至崖尾止計溉地五十石

下籽十石又自又叉起至下崖頭止計溉地一百六十段下籽二十二石三斗七分三合二勺第三

渠又名王屯渠至攬角起至大渠止計溉地二百段下籽三十石又自上塔溝起至河灘止計溉地

十段下籽五石第四渠自莫地莊起至河灘止計溉地十段下籽四石第五渠自弔嶺起至賞冢莊

止計溉地二十段下籽五石第六渠自廟兒起至
河灘止計溉地五十段下籽十石又自高渠起至
下坪止計溉地十段下籽九石第七渠自套花起
至頭义溝止計溉地五十段下籽十石第八渠自
下塔起至麻蓮灘止計溉地二十段下籽四石第
九渠自沙溝起至麻蓮灘止計溉地五十段下籽
七石第十渠自新墳起至上溝止計溉地五十石
下籽七石第十一渠自嶺上起至河灘止計溉地
五十段下籽八石第十二渠自灣渠起至下坪止
計溉地二十段下籽三石第十三渠自煖泉起至
攬角止計溉地三十一段下籽五石五升二合第
十四渠自攬角起至河灘止計溉地十段下籽五
石

四十八戶渠

所城東南四里從周屯王屯支渠內各
開小渠引流灌田分渠十二第一渠自

要渠起至教塲止計溉地二百一段下籽三十石
第二渠自中渠起至李家莊止計溉地八十段下

籽十二石第三渠自崖頭起至滅納莊止計溉地
一百二十段下籽十八石五斗第四渠自塔兒起
至黃河沿止計溉地一百三十段下籽二十石第
五渠自滅納莊起至塘房止計溉地一百八十段
下籽二十八石第六渠自甯家莊起至馮家莊止
計溉地一百二十段下籽十八石第七渠自聶家
莊起自西河邊止計溉地二百二十段下籽三十
五石第八渠自童家莊起至石家莊止計溉地三
百二十段下籽四十六石第九渠自張家莊起至
史家莊止計溉地三百六十段下籽五十石第十
渠自郭喇莊起至居家莊止計溉地三百段下籽
二十九石第十一渠自石家槽起至石坡止計溉
地七十段下籽十六石第十二渠自孫家莊
起至西河邊止計溉地八十段下籽十二石

河東渠

所城東五里分支渠八第一渠自楊家莊起
至河沿止計溉地二百二十段下籽二十九

石第二渠自党家莊起至下溝止計溉地六十段
下籽九石第三渠自畢家渠起至滴水崖止計溉

地八十段下籽十三石第四渠自倉門口起至王家墩止計溉地九十段下籽十五石第五渠自多爾哈起至大路止計溉地二十段下籽三石第六渠自官渠起至黃河沿止計溉地一百二十段下籽十五石第七渠自廖家渠起至工麻莊止計溉地三十段下籽七石第八渠自深渠起至黃河沿止計溉地九十段下籽十六石

劉屯渠

所城西南三十里分支渠六第一渠自羅家槽起至陳家草灘止計溉地四十段下籽十

四石第二渠自崔家樹起至沙溝止計溉地三十段下籽七石第三渠自新眼口起至下排止計溉地一百段下籽十七石第四渠自高窰起自邊牆止計溉地一百五十段下籽三十三石第五渠自小桃起至馬家莊止計溉地六十段下籽十五石第六渠自上槐起至大路止計溉地四十段下籽

十三石五斗八升七合

松門楊氏曰虞書濬畎澮距川周禮稻人以豬蓄水
以防止水以溝蕩水以遂均水以列舍水以澮瀉水
蓋井田之制本有溝洫澮川而又有濬之蓄之止之
均之瀉之之法也自阡陌旣開封洫亦廢旱澇無備
饑饉頻仍尚賴有智士賢臣因地之利以成天之功
而水利興矣故兩漢以來河渠有書溝洫有志膺民
社之責者豈得畧焉弗講歟寧郡各屬皆有灌溉之
地而亦多高仰之鄉昔年因邊地苦寒惟水田有賦
而以旱地益之厥後生齒日繁子孫分割攤糧均草

旱地亦有額矣然有旱田者皆存彈丸水地以爲根
本今則蘭河甘涼暨山陝之民月增歲益漸置產業
本地小民有僅存數畝旱田以養八口者夫山腦旱
田夏間猶多霧露至山坡旱地五日不雨則龜坼矣
所仰賴者惟此區區顧可忽諸且寧郡山高水駛七
八月之間雨集輒有沖漫之患而土薄沙底便成石
田幸湟中之水有黃河爲之歸宿因勢利導無堤塍
之累害小利多惟在長民者相其流泉度其原隰順
水之性因土之宜課濬渠之條嚴爭漑之弊如宋劉

貢父所云毋以利爲害而已至邊郡田土計段下籽
歷無頃畝卽賦役全書所載亦係約畧之詞今余不
憚瑣屑凡縣衛所計共渠若干各若干里地段若干
下籽若干俱以本地市石計罔不畢載以爲留心撫
字者鑒俾嗣後有增無減且以見一郡之大纖細罔
遺僅有渠如此而又土瘠水清收穫無幾海隅之民
不得與饒沃齒施惠寧厚毋薄云

卷六終

西寧府新志卷之七

地理志

古蹟 冢墓附

西寧府

西寧縣

西寧州故城

在郡城南頽垣壁立遺址猶在明一

統志西寧廢州在衛城西南行都司志云自城西至南迤東約八里餘乃西寧州故城是也

臨羌故城

在縣西漢置屬金城郡晉屬西平郡水

經注湟水東經臨羌縣故城北後魏縣廢隋大業四年吐谷渾爲鐵勒所破走入西平界求救詔宇文述出西平迎之述至臨羌吐谷渾遁卽此

臨羌新縣故城 在縣治西關駟曰臨羌新縣在郡

西百八十里湟水徑其南城有東西二門西北隅有子城

安夷縣故城 在縣治東七十里漢置是縣隸金城

郡章帝建初中拜度遼將軍吳棠領護羌校尉居安夷是又爲都護治卽今之平戎城按酈道元水

經注云湟水又東經安夷故城城有東西二門去西平東七十里是也

倚郭縣故城 在縣治南四十里宋崇寧二年置卽今之南川伏羌城地也

鄯城縣故城 在縣治內唐儀鳳三年置按元和志云北枕湟水西卽土樓山衛志云卽今之鎮海堡非是

長寧縣故城 在縣治北四十里晉地理志云西平郡有長寧縣水經注長寧水南經長寧亭東城有

東西門今之北川長寧堡卽其地也

西海郡故城 在縣西十三州志云城在臨羌新縣

西王莽遣使諷卑禾羌獻鮮水海允谷鹽池置西
海郡是也今在青海地界

龍夷城 在縣西故先零地十三州志曰城在臨羌
新縣西三百里王莽置西海郡治此城魏郭淮與
羌治無戴戰於城北

湟中城 故小月支地十三州志曰西平張掖之間
有小月氏國胡氏鑑注湟水兩岸之地通爲湟中

護羌城 在縣西南故護羌校尉治在臨羌縣故城
西南漢章帝建初二年以武威太守傅育爲護羌
校尉移居臨羌卽是城也

龍駒城 在縣治西南

寧西城 在倚郭故縣西四十里舊名林金城崇寧
二年改名

宣威城 在倚郭故縣北五十里宋高永年戰死處
省章故城 在小峽口宋築之以控制要害

石堡城 在縣治西南本鐵仞城三面險絕惟一徑

可上唐開元十七年吐蕃陷此城留兵據之侵擾
河右命信安王禕與河西隴右同議攻討諸將咸
以石堡險遠難攻禕不聽引兵深入急攻拔之命
曰振武軍二十九年復爲吐蕃所陷董延攻之不
克八年哥舒翰復攻吐蕃以數百人守之唐兵死
者數萬僅而克之置神武軍

赤城 在縣治西酈道元云湟水徑赤城北

德通城 在縣治西南本轄令古城宋政和中劉法

解振武軍圍築此

神威城 在縣西唐天寶七年哥舒翰築於青海上吐蕃攻破之更築於海中龍駒島有白龍見因名曰應龍城後陷吐蕃廢

古骨龍城 在石堡城宋政和中熙河經畧劉法大破夏人於此後賜名振武城

邯川城 南臨黃河在白土城西漢建元初以牛邯爲護羌校尉故川有邯名

逢畱河城 南臨黃河永元五年賈友代聶尚爲護羌校尉攻迷唐斬獲八百餘級收其熟麥數萬斛

放逢畱河上築城以盛麥作大船於河峽作橋

臨蕃城

在縣西新唐志鄯城縣有河源軍西六十

里有臨蕃城又西六十里有白水軍綏戎城又西
南六十里有定戎城

河源軍故城

唐置在故鄯城縣西南去縣治一百

二十里一云趙充國停候地

白水軍故城

在鄯城縣西北唐開元四年郭知運

張懷亮置

綏遠故城

在鄯城縣西一百二十里南涼時麒麟

遊於綏戎卽此

定戎故城 在綏戎城西南六十里

綏和守捉故城 去縣治西南二百五十里

令州守捉故城 在縣治南一百八十里

樹敦城賀真城 二城在縣西為吐谷渾巢穴元魏

恭帝三年涼州刺史史寧破吐谷渾南山與突厥

木杆分道拔之

安人軍故城 在縣治西南一曰安仁元和志云在

星宿川開元七年郭知運置

饅頭城赤水城

二城在縣西饅頭一曰饅首隋大

業四年裴矩以鐵勒擊吐谷渾拔二城其可汗伏

允南奔雪山

合川城

在縣南元和志合川守捉在鄯州南一百

八十里貞觀中侯君集置又綏和守捉在州西南

二百五十里開元二年郭知運置

析支

在縣西南徼外禹貢雍州有崑崙析支應劭

曰析支在河關西南千餘里羌人所居謂之河曲

羌

安川堡 在縣東舊湟州西南八十里

寧川堡 在安川堡南四十里

善治堡 在通濟橋北

大同堡 本古骨龍城接應堡宋政和八年賜名

石門堡 在德通城北舊名石門子宋政和中賜名

南宗堡 在臨宗砦北一十五里

德固砦 在綏遠關西界二十里

臨宗砦 在宗谷南去故湟州分界二十一里

綏邊砦 在縣治東北舊名宗谷是也

西寧府志 卷七 地理
保塞砦 在縣治南保敦谷

清平砦 在保敦谷西三十里在故倚郭縣南五十

里

王孝傑米柵 在尉遲川西

西平亭 魏黃初中立西平郡憑倚故亭增築南西

北三城以爲郡治

長寧亭 在養女嶺南鄴道元云去西平亭西北四

十里十三州志曰六十里遠矣晉建長寧縣於此

邯亭 在邯州城南近黃河

孔雀樓 在縣治西南三里南禪寺構樓初成有孔雀來樓上明夏瓚有詩

唐公主佛堂 在大非川東

虎臺 西去縣治五里有臺九層高九丈八尺相傳南涼王所築禿髮傉檀子名虎臺或是其所築也或曰將臺亦傳南涼所築

風伯古祠 在北川鄴道元云在長寧亭南山上春秋祭之

神祠故壁 在縣北五里水經注云土樓下有神祠

彫牆故壁存馬闕駟曰西平亭北有土樓神祠者是也

開元分界碑 在赤嶺西唐開元中許吐谷渾互市信安王禕張守珪定分界於赤嶺之西

洪濟梁 在積石山西一百八十里有金天軍唐哥舒翰拔洪濟城長慶中劉元鼎使吐蕃由洪濟梁南行尋河源是也

通濟橋 在湟河上卽振武城浮橋也

橐駝橋 在縣西唐張志亮與吐蕃戰焚橐駝橋是

也

莫離廢驛 在王孝傑米柵西九十里唐置送公主

經此

漢將營 在縣城東十五里周圍約三十餘里寬濶

平坦人傳爲漢將安營處卽今之羅家灣是也

冢墓

南涼康王墓 在縣治東南山麓按晉書載記禿髮

利鹿孤死葬西平之東南是已

明高陽伯李文墓 在縣北十里旱坪山下有祭碑

張經墓 在縣治東南一十五里山麓父文子萊墓
咸在焉

李淳墓 在縣治北五十里元覺寺溝卽遇害處

直隸昌平兵備道張問仁墓 在縣東南卽經之孫

鴻臚寺卿李柰墓 在縣北四十里長寧川原墓碑

存

太子少保援遼總兵左都督祁秉忠墓 在縣治南

二里

太子少保左都督總兵官柴國柱墓 在縣治北六

十五里清水溝子副總兵時秀墓附馬次子
總兵官時華墓今無考或曰在甘州

四川提督總兵官張爾奇墓 在縣西七十里懶龍
溝

延綏總兵官加太子少保王承恩墓 在縣西五里

寧夏總兵官談世德墓 在縣南三十里伏羌堡東

京營都督府僉事馬允昇墓 在縣西三十里東堡

副總兵祁德墓 在縣南二十里曹家溝

副總兵莫與京墓 在縣東南五里曹家溝口

國朝

古北口提督馬進良墓 在縣東四里許曹家寨有

祭碑其子副總兵龍墓附焉

西寧總兵官包進忠墓 在縣西八里有祭碑

贈榮祿大夫貴州大定副總兵楊馥墓 在縣西四

十五里有祭碑

廣東鹽課提舉司李愈棠墓 在縣東七十里白家

堡

金華副總兵祁仲豸墓 在縣東北百十里湯巴堡

有碑

潼關副總兵談定邦墓 在縣西五里將臺灣

大靖營叅戎祁興周墓 在縣東南九十里寄彥才

溝下莊父廷諫墓側弟肇周墓在南川加牙灘

賈烈女墓 在縣治東五里道傍有石碣存焉

碾伯縣

樂都城 卽今之碾伯城 酈道元云湟水經樂都城

南是已南涼禿髮儂檀都此按明史云碾伯所本
碾北地洪武年間置衛成化中更名注云南有碾

伯河其礮北礮伯命名之由無所考並存以俟知者

古城 在縣城西二里有二城若連環約三里未詳所置

破羌縣故城 在縣東五十里漢宣帝神爵二年置城省南門十三州志云湟水在破羌縣南門東過是已隋改爲湟水縣卽今之老鴉城也

龍支縣故城 在縣南一百七十里一曰龍脊漢拜

曹鳳爲西部都尉治此酈道元云湟水又東南經

小晉興城北故都尉治又闕駟曰允吾縣西四十
里有小晉興城是在今之古鄯地矣唐上元中吐
蕃攻沒鄯州以龍支城屬河州故與河州近也宋
地理志云南至廓州分水嶺四十里按漢書霍去
病逐諸羌及渡湟築令居塞或云龍居寨疑亦此
也及攷水經注云潤水出允吾縣北今居縣西北
塞外南流徑令居縣故城西又南徑永登亭西歷
黑石谷南流注鄭伯津是令居又在湟水北矣姑
備列之

允吾縣故城

在縣治東南水經注所載地理志曰

浩疊水東至允吾入湟水今按二水合處尚在縣

上川口西其允吾在縣境無疑迺今競稱允吾爲

平番縣境以隋改故廣武郡都尉治爲允吾縣而

後平番始有允吾之名漢允吾是在湟水南按酈

道元云湟水又東徑允吾縣北爲鄭伯津則允吾

在湟水南關駟曰允吾西四十里有小晉興城爲

今之古鄯地而舊志云計其里至與夫形勢允吾

在今之下川口並存以備考

浩亶縣故城 在縣治東漢置屬金城郡王莽更名
與武水經注浩亶河東逕浩亶縣故城南隋志湟
水縣有舊浩亶縣後周併入元和志在廣武縣西
南一百三十里

湟河郡故城 在縣東南東晉置十六國春秋咸康
二年張駿分河湟郡屬涼州按水經注河水北經
黃河城南西北去西平二百七十里或曰黃卽湟
之訛也

廓州故城 在縣南唐置舊唐志廓州天寶初改寧

塞郡乾元初復曰廓州屬隴右道治廣威縣魏置
石城縣後改化城天寶元年又改曰廣威寰宇記
州北至鄯州一百八十里東南至鳳林縣二百八
十里東北至龍支縣二百九十里西北至鄯城縣
二百八十里又引周地圖云魏明帝三年置石城
縣也元廢

白土縣故城 在縣南近黃河晉永寧中置水經云
河水又東徑臨津城北白土城南十三州志云在

南津西六十里有白土城在大河北而爲綠河

濟渡處魏涼州刺史郭淮被羌遮塞於白土是也
積石軍故城 在縣治東南本漢金城郡河關縣地
唐咸亨中置軍隸隴右節度府後沒吐蕃宋收復
置溪哥城元符中爲溪巴溫所據大觀中臧征樸
哥以城降卽其地置積石軍

寧塞軍故城 在積石軍西唐爲寧邊軍

宛肅城 在積石軍西八十里

百谷城 在洪濟橋東南八十里

石城 在縣南近黃河昔段頗擊羌於石城投河墜

坑而死者八百餘人卽其地也

左南縣故城

在縣南臨黃河晉惠帝永寧中置水

經注河水逕左南城南十三州志石城西一百四

十里有左南城前涼張瑁從左南緣河而截趙麻

秋軍卽此地

晉興郡故城

在縣治東南小晉興城南晉永寧中

分西平郡界置郡統左南等縣按通志以此爲小

晉興郡非是

小晉興故城

在晉興郡北按水經注湟水東南逕

小晉興城北故都尉治闕駟曰允吾縣西四十里
有小晉興是也

達化縣故城 在縣南東晉置屬澆河郡唐屬廓州
元和志東至州三十里後陷吐蕃廢

米川縣故城 在縣南唐貞觀中置屬廓州後改米
州元和志云米川縣西至州一百里宋王厚云沿
河西至廓州約六十里元廢

化城縣故城 在縣南本後魏石城縣地元和志曰
廢帝二年因境內有化隆谷改爲化隆縣本朝因

之先天年改爲化城縣

膚公城 在故廓州城北二十里舊名結羅城宋崇

寧中收復改是名

來賓城 在膚公城東一百三里屬樂州

廉川城 在縣東近莊浪界晉太元二十七年鮮卑

秃髮烏孤擊降乙弗折掘等部築湟中廉川城都

之

宗哥城 在縣南宋志西寧州領龍支城舊宗哥城

按古龍支有二漢在今寧邑西卽西海郡隋唐龍

支在今縣西南近黃河宋龍支在今縣南乃舊息云
哥城或混爲一誤

同波堡 在膚公城南一百五十里

同波北堡 在廓州西半里

峽口堡 在故湟州界宋王厚收復

順通堡 在積石軍故城東八十里

通湟砦 在故湟州東三十里

尾吹砦 在來賓城東北界一十七里

安隴砦 在故湟州西四十五里

寧塞砦 在廓州城東一十七里南至黃河一十五里

懷和砦 在膚公城西五十三里

陣圖堆 在縣治北一里高九丈後列小堆六行凡

十二始築無考又謂之振武臺

黃沙戍 在故達化縣東元和志云在縣東六十里

浩亶隘 在縣治東故浩亶縣境漢光武建元中先

零諸羌數萬拒浩亶隘馬武與馬援擊破之卽是

處也

魯班井 在縣城東六十里地名魯班峽有井連環
三眼高出三巖之上二十餘丈水冬夏不凍不竭
峽中有方石高四丈深入河底周回八丈有餘上
列石扁鐫米顛拜否四字

龍躍門 在縣城東門卽響洞門舊傳昔年上有伏
龍人物經過如甕鳴之狀後因送喪龍走今響音
少減尚有龍爪血跡存焉

老鴉峽古石刻 在縣東六十里峽內有大石平面
下臨湟水上倚官道石面刻字甚多相傳爲開元

時所鐫余曾親至其地撫摩久之因字小年遠風
雨侵蝕已模糊不能辨矣惜哉

八卦綽楔 在縣城東關廟前八卦攢頂極其工巧

創自何代無考

會景樓 卽縣南門樓四山圍繞湟水前流雪月風

花皆宜寓目樓側有明人碑記俗謂南樓遠景是
也

羅亭 在積石山北後漢段熲破羌處

四望關 在縣西舊名灑金坪在湟州西卽今之大

峽口也

定西門 在縣冰溝南明兵備范瑟置以扼叛番

冢墓

明會寧伯李英墓 在縣東南海石灣有碑文子泉墓

附焉

尚寶寺卿李玘墓 在縣東南巴州原

冶鸞墓 在縣東南米刺溝

賀有年墓 在縣境內

國朝

鑾儀使襄陽鎮總兵官祁伯豸墓 在縣治北四里

勝番溝口有碑

大通衛 乾隆二十六年改設縣治

鮮谷塞尉故城 在衛治西北臨甘州界鄜道元所

謂浩亶水東南徑西平之鮮谷塞是也

威戎軍故城 在衛西北唐開元杜希望收吐蕃置

按舊志云在寧城西北三百五十里今正在衛境

無疑

古白塔 在衛治有塔蜃灰堊之不知始自何時故

衛城又謂之白塔城

古城 在衛治北大通城西南一里遺垣高峙不知何代建築

沙金城 在衛治西北永安城西依山臨河基址猶在久淪外境不知所始云

三角城 在衛治西北永安城西一百四十里元時築今遺垣尚存黑水徑其南今謂之額濟柰水其源出於金羊嶺西諸水趨會至張掖其勢漸大西南二十里卽係一思門青駱駝哈隆烏素八步哈

拉戈倫五處隘口毗聯而峙皆係通青海要路西
由把子墩八寶山古佛寺直達陶賴川卽係通透
赤金之捷徑北由羊胸子墩至扁都口六十里進
口爲肅州鎮屬之馬營墩永固黑城洪水等營東
北由鸞鳥口過山卽係甘涼內地北山卽係甘肅
涼州之南山林木叢雜最易藏奸且昇平日久牧
地漸稀惟此一帶名野馬川水草暢茂地土平坦
可牧馬甚多但舊城依山難守若擇地另建量設
馬步官兵與大通永安勢成犄角旣能隔絕羌戎

畱此牧地更於甘涼增一屏障且可遙制赤金之
來路誠爲聯絡四郡之要衝也故詳載以備採擇
云耳

鸞鳥口

在衛西北永安城北六十五里路通涼州

漢置鸞鳥縣屬武威郡寰宇記昌松縣有鸞鳥城
前涼張軌時有五色鳥見因築城以美之後魏改
爲神鳥

貴德所

乾隆二十六年改
設西寧縣縣丞

寧河縣故城

在所南元屬河州路按明史洪武三

年廢六年復十二年復廢

龍羊峽石刻 在所西字已模糊不知所始

古邊牆 在所西十里黃水界其南暖泉河繞於外

松門楊氏曰西寧自兩漢逐羌設縣以來上下幾千

百年凡偉士之所經營名臣之所興建與夫規模形

勢政治方畧雖世遠年湮易云改邑不改井夫豈無

徵惟是歷代措置未善屢陷羌戎荒堞故墟纍然滿

目而俗習高止氣力輕視詩書蒞茲土者又不廣爲

護訪碑版無存故流風餘韻蔑如也及閱舊志所載

一 不過爲穴指爲巴蜀小孤云嫁彭郎徒供識者
一 冷而已余不憚煩望古遙集卽一名一物之奇亦
一 不忍遺編纂如右以廣觀記吁古蹟已多要皆揮戈
一 之藪振武之名求所謂草堂金谷之勝並無一焉豈
一 山川竟無可取乎亦人事之得失內外之侵軼爲之
一 耳監司守令能不心怵怵然求諸古蹟之外乎

百
一
二
三
四
五
六
七
八
九
十

十一
十二
十三
十四
十五
十六
十七
十八
十九
二十

卷七終

西寧府新志卷之八

地理志

風俗

西寧府

迫近西戎修習戰備高上氣力以射獵為先以兵馬

為務酒禮之會上下通焉吏民相親是以其俗風

雨時節穀糴常賤少盜賊有和氣之應漢書

民俗質樸漢竇融傳

風土壯猛便習兵事晉載記

勤於耕稼多畜牧無復寇盜並有金方之氣隋書

獵野務農圖經

土本膏腴民事耕植元一統志

民俗質樸風土壯猛人性堅剛慷慨穴居野處採獵

為生以織毛毼為業崇尚釋教荷戈執戟防奸禦

侮之功居多明志

西寧縣

外戎內華山阻地險俗尚佛教人習射獵夏秋少暑

冬春多寒毳皮為衣酥湏煎茶以皮馬為禮畜養

爲業力農務學不殊內地舊志

衣被毳毛饗飧湏酥明人賦

風氣漸燠物力滋豐力農務學有衣冠文物之化西寧志

志

碾伯縣

民勤儉士謹愿得淳樸遺意通志

大通衛乾隆二十六年改設縣治

人有漢土番回之殊俗以耕植孳牧爲業五月凍解八月田熟用褐爲衣以土爲屋崇尚黃教不恥白

丁邇來子弟亦漸知讀書頗新舊染

貴德所

乾隆二十六年改設西寧縣縣丞

糧無二價家有恒產力農習儉猶存古風惟喪尚佛
事人不讀書文物之化闕焉今延師往教冀其一
變若人力未施諉諸地不產材則吾豈敢

松門楊氏曰風俗二字古人言之多矣余獨喜班令
史地理志云凡民剛柔緩急音聲不同繫水土之風
氣故謂之風好惡取舍動靜亡常隨君上之情欲故
謂之俗所言盡之矣然記曰移風易俗天下皆寧是

風俗又待於移易也寧郡逼近青海屢沒羌戎至今
衣被毳毛饔飧湏酥崇釋尚武猶有餘習然邊方貴
儉物產有盈絀氣候有寒燠衣食應適其宜故寧郡
士卒每有調遣遠勝他鎮不攜衣衾不裹糗粟數月
之程燭麪一囊羊裘一領如是而已爲民上者當相
時而制溯源以行何必改作以效內郡之侈靡而妄
談文物之化哉惟是力農不勤刈穫則招鄰邑之民
務學不實歲試僅保青衿之舊愛禮不勝愛羊之心
重武踰於重文之念是以百年清平鄉飲無聞賓興

不舉偶有曠溢便至流離余待罪於茲深以為慮殫
心擢腎不遺餘力欲補其偏救其弊俾秀者有高岡
之鳴樸者安阜成之樂孝弟力田篤倫敦本年來頗
有起色第遷風變俗如水之漸木之植非中材所能
非歲月可必詳列屢陳不得不望於後來之大雅君
子

物產 其合郡所同者總列於郡
首邑他屬惟記其異者

西寧府 附郭西寧縣

穀之類有小麥大麥蕎麥青稞大豆豌豆藏豆扁豆

蘼芒穀胡麻油菜子燕麥

蔬之類有芹芥蘿蔔

紅白二種

苘蒿木耳白菜甜菜蔴菜

菠菜苦苣窩笋王瓜茄蒜胡荽韭苜蓿子蔓精沙

葱野韭蕨麻

產於野狀如麻根而色紫食之益人又謂之延壽果

花之類有牡丹芍藥菊罌粟虞美人丁香鶴定石竹

金蓮金盞龍柏探春玫瑰真珠葵萱鳳尾雞冠

果之類有杏李楸子山櫻桃林檎沙棗

木之類有柳

尖葉雞爪二種尖葉木堅細可為器

白楊青楊檀榆楸樺

柏茅竹松

二種槿可為

循子木

可為

藥之類有大黃益母草赤芍芒硝茵陳蒼耳麻黃羌

活管仲車前子紅花佳大薊小薊骨碎補荆芥石

膏紫蘇茨蒺藜柴胡升麻白芥子胡蘆巴石香鹿

茸多麋麝香甘草青鹽佳青木香五靈脂夜明砂

惡實子凝水石艾秦艽蒲公英馬勃扁蓄地骨皮

禽之類恒畜外有馬雞山雞野鴨鴛鴦鸚鵡雉半翅

鳩隼鶻鷂鷓鴣鷹燕雀

獸之類恒畜外有犏牛可任毛牛野牛大者重數百斤角可為弓

耕載

面野馬獬羊大角青羊獾兔黃羊黃鼠狐獾獾俱

不及遠方者 鹿麋麀麇狼獾狸豹虎少

鱗之類止有魚三四種而俱無鱗

蟲之類有蛇蚓蝶白者多蜂螢蛾蚰蜒蜘蛛蝎虎蝸蟻

螂螳寧郡蟲族甚寡有者亦無多即蠅亦希見

貨之類有酥髒粗羊皮牛毛尾可作野牲皮至者不

載石炭可代薪非橐籥不然故不及大通之煤寧邑小破口觀音堂溝二處產之

右合郡所同唐書暨元和郡縣志載西平府貢牴犀角褐十疋羚羊角兩隻今織

褐粗甚角係境外販至故新志不載角

粟米桃金瓶梨各種蘋果核桃殼薄椒少桑槐椿垂楊

牛羝 爲衣可禦雨

右出碾伯縣 內惟梨核桃爲佳餘亦不至於無而已

苦麻菜 生於野春暮捩取其根 白蘑菇野鵝黃鴛鴦 大者如指白色味佳

野畫眉杉樹紅柳 產於溪澗細如筋長五六尺性柔可爲筐筥諸器 石煤

其黑如漆其堅如石遇火則然不須 素籊質細灰白遠勝他處全湟賴之

右出大通衛 乾隆二十六年改設縣治

魚 產黃河 椒梨

右出貴德所 乾隆二十六年改設西寧縣縣丞

松門楊氏曰西寧地瘠而氣寒不能具五穀矧

歲再收之望且他產寧幾而余纖微必志者匪以侈
觀美也禹貢一書凡鉛松怪石箇籛菁莪之屬罔弗
具載是豈勤於小物哉蓋欲周知地利耳茲郡近接
青海外達西域遐荒諸國靡不可通有事則軍馬雲
屯小民供億維艱承平亦因遠處羌夷諸貨畢至雖
大利咸歸他省之人而寧民亦獲房租代鹽鬲之息然
經營手藝多出回民而漢民養生送死惟賴於農兼
農事不勤常苦於貧今荷大中丞黃公頒耕耨之具
示培壅之法諄諄告誡余與守令又親勸督焉雖覺

少勝於前而終遜他處是以織皮捆載而小民短駝
不完藥物遠移而小民疾病不用詩云民之質矣日
用飲食官斯土者勸農廣積思過半矣

1101

1101