附圖目錄

海圖索引圖及水路誌索引圖

第 1　索引圖ノ區域一覽圖
第 2　世界全圖
第 3　中部太平洋
第 4　北洲、樺太及千島列島
第 5　本洲、四國及九州
第 6　內海及九州
第 7　東海
第 8　臺灣海峽附近
第 9　朝鮮及支那東岸北部
第10　浦鹽斯德附近及朝鮮南岸
第11　堪察加附近
第12　マリアナ諸島及カロリン諸島
第13　マーシャル諸島及ギルバート諸島
第14　揚子江
第15　支那海西部
第16　非律賓諸島北部
第17　非律賓諸島南部
第18　セレベス附近
第19　スマトラ附近
第20　印度洋北部
第21　印度洋南部
第22　ニューギネア附近
第23　布哇諸島及附近
第24　フイージー諸島附近
第25　ソサイエティー諸島附近
第26　ソロモン諸島附近
第27　ニユー、ヘブリデス附近
第28　新西蘭附近
第29　濠洲
第30　北米西岸　第1
第31　北米西岸　第2
第32　南米西岸　第1
第33　南米西岸　第2
水路誌索引圖


40°
80°
LAND
70°
Farewell
60°
and
50°
洋
40°
30°
20°
10°
0°
10°
Bahia
20°
30°
洋
40°
50°
S.Georgia
kneys
60°
70°

索引第1

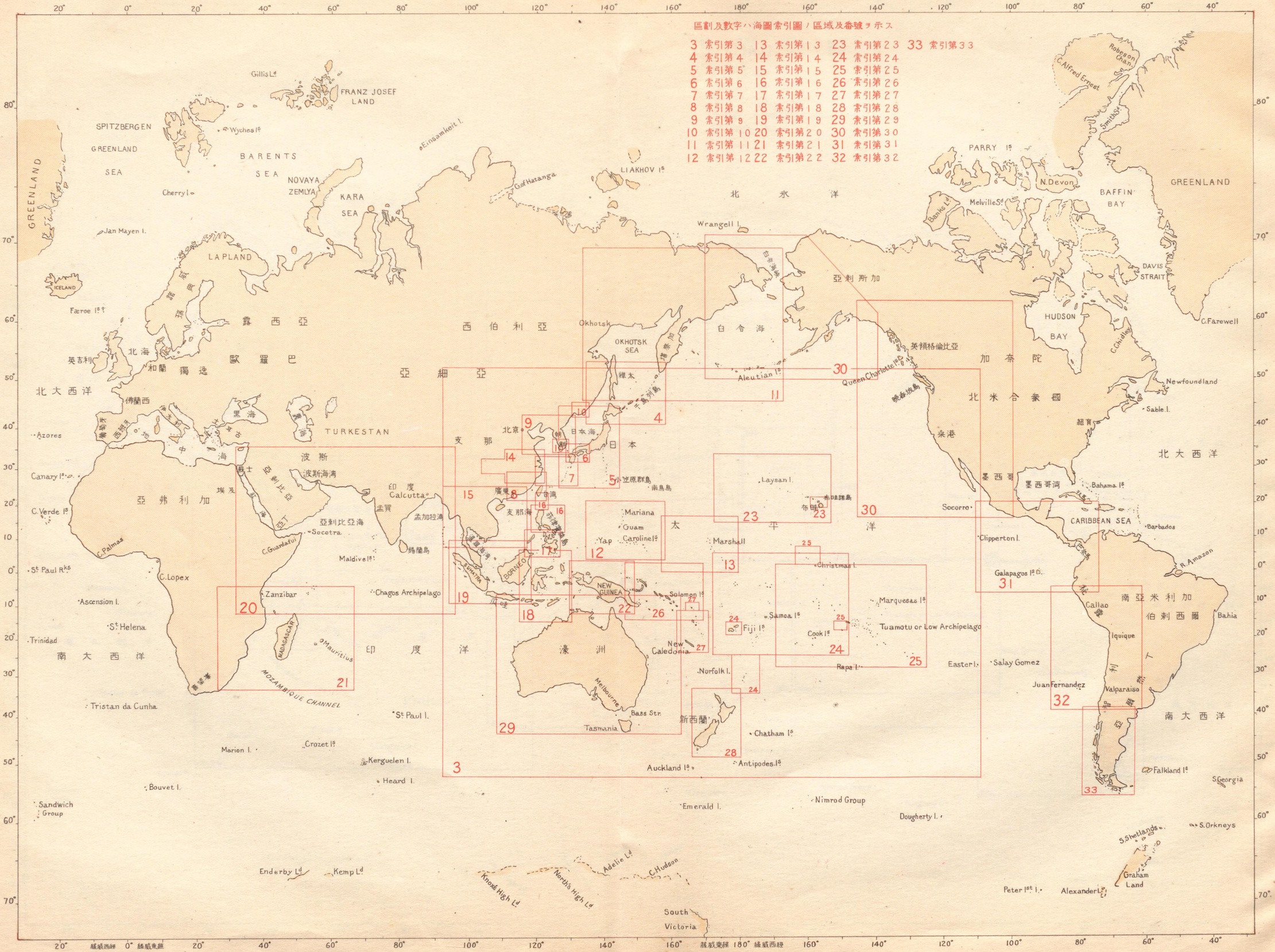
區劃及數字ハ海圖索引圖ノ區域及番號ヲ示ス
3 索引第3
4 索引第4
5 索引第5
6 索引第6
7 索引第7
8 索引第8
9 索引第9
10 索引第10
11 索引第11
12 索引第12
13 索引第13
14 索引第14
15 索引第15
16 索引第16
17 索引第17
18 索引第18
19 索引第19
20 索引第20
21 索引第21
22 索引第22
23 索引第23
24 索引第24
25 索引第25
26 索引第26
27 索引第27
28 索引第28
29 索引第29
30 索引第30
31 索引第31
32 索引第32
33 索引第33
GREENLAND
SPITZBERGEN
GREENLAND SEA
BARENTS SEA
NOVAYA ZEMLYA
KARA SEA
FRANZ JOSEF LAND
Gillis Ld
Wyches Is
Cherry I.
Jan Mayen I.
ICELAND
Faeroe Is
LAPLAND
露西亞
歐羅巴
英吉利
北海
獨逸
佛蘭西
北大西洋
Azores
Canary Is
C. Verde Is
亞弗利加
C. Palmas
St Paul Rks
C. Lopex
Ascension I.
St Helena
Trinidad
南大西洋
Tristan da Cunha
Marion I.
Crozet Is
Kerguelen I.
Heard I.
St Paul I.
Bouvet I.
Sandwich Group
Enderby Ld
Kemp Ld
Knox High Ld
North's High Ld
Adelie Ld
C. Hudson
South Victoria
黑海
地中海
TURKESTAN
波斯
波斯海湾
亞剌比亞
亞剌比亞海
Socotra
C. Guardafui
埃及
紅海
印度
Calcutta
孟買
孟加拉灣
錫蘭島
Maldive Is
Chagos Archipelago
Zanzibar
MADAGASCAR
Mauritius
MOZAMBIQUE CHANNEL
印度洋
Einsamkeit I.
Gof Hatanga
LIAKHOV Is
西伯利亞
亞細亞
支那
北京
朝鮮
日本海
日本
Okhotsk
OKHOTSK SEA
樺太
千島列島
小笠原群島
南鳥島
臺灣
支那海
中灣
BORNEO
SUMATRA
NEW GUINEA
Solomon Is
濠洲
Melbourne
Bass Str.
Tasmania
New Caledonia
Norfolk I.
新西蘭
Chatham Is
Antipodes Is
Auckland Is
Emerald I.
Nimrod Group
Dougherty I.
北氷洋
Wrangell I.
白令海
白令海峽
亞剌斯加
Aleutian Is
Queen Charlotte Is
英領格倫比亞
北米合衆國
加奈陀
桑港
墨西哥
墨西哥灣
Laysan I.
布哇
布哇諸島
Mariana
Guam
Caroline Is
Yap
太平洋
Marshall
Christmas I.
Samoa Is
Fiji Is
Cook Is
Rapa I.
Tuamotu or Low Archipelago
Marquesas Is
Easter I.
Salay Gomez
Juan Fernandez
Socorro
Clipperton I.
Galapagos Is
Callao
Iquique
Valparaiso
南亞米利加
伯剌西爾
Bahia
R. Amazon
Bahama Is
CARIBBEAN SEA
Barbados
Falkland Is
S. Georgia
S. Orkneys
S. Shetlands
Graham Land
Alexander I.
Peter Ist I.
PARRY Is
N. Devon
Banks Ld
Melville Sd
BAFFIN BAY
DAVIS STRAIT
HUDSON BAY
C. Chidley
C. Farewell
Newfoundland
Sable I.
紐育
C. Alfred Ernest
Robeson Chan.
Smith Sd
緯度西經
緯度東經
緯度東經
緯度西經

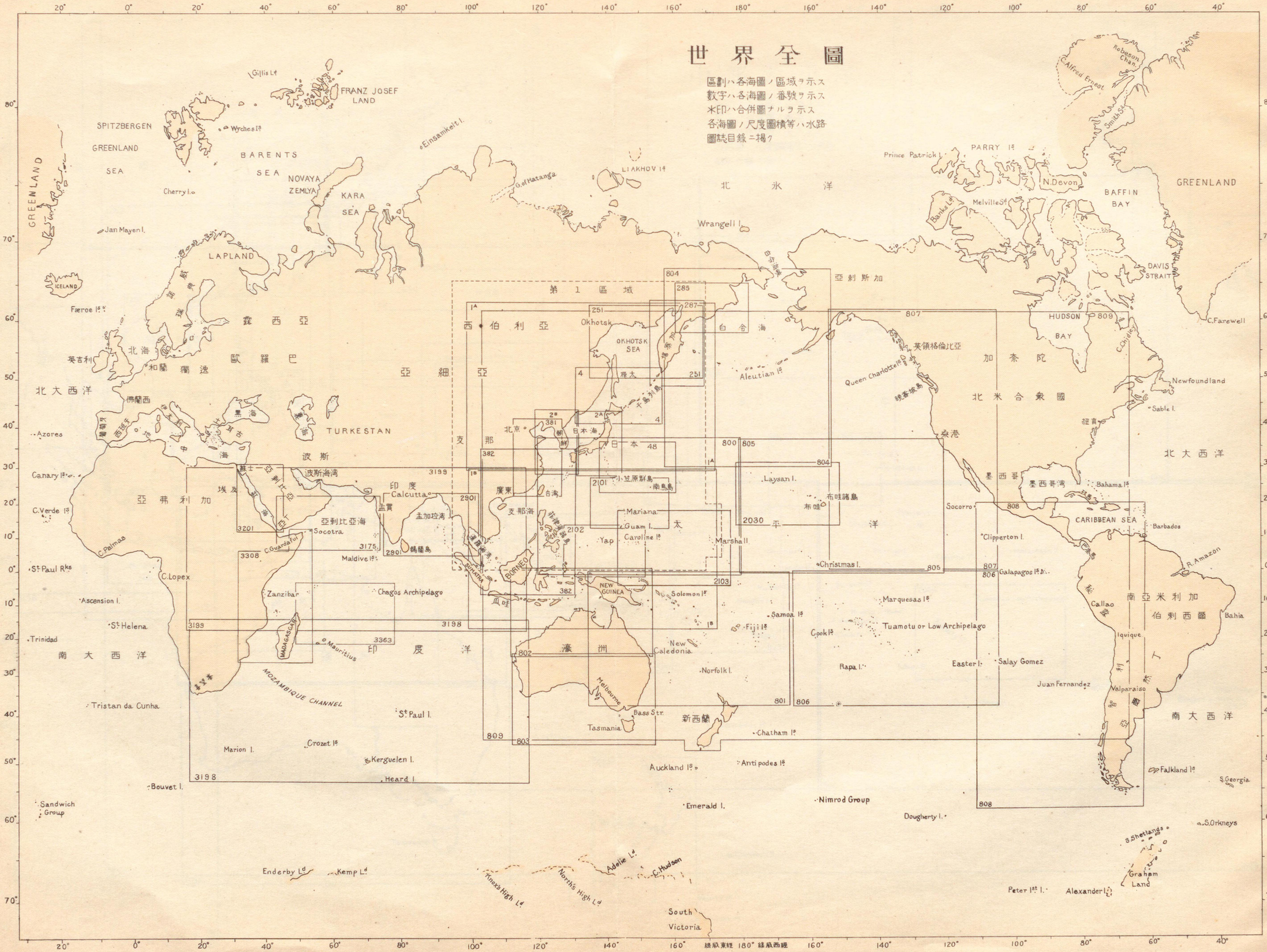
世界全圖
區劃ハ各海圖ノ區域ヲ示ス
數字ハ各海圖ノ番號ヲ示ス
*印ハ合併圖ナルヲ示ス
各海圖ノ尺度圖積等ハ水路
圖誌目錄ニ掲ク
第1區域
北氷洋
北大西洋
南大西洋
北米合衆國
加奈陀
英領格倫比亞
亞剌斯加
白令海
西伯利亞
亞細亞
歐羅巴
亞弗利加
亞米利加
南亞米利加
伯剌西爾
智利
秘魯
墨西哥
墨西哥灣
印度
印度洋
波斯
波斯灣
支那
日本
日本海
太平洋
濠洲
新西蘭
SPITZBERGEN
GREENLAND SEA
BARENTS SEA
NOVAYA ZEMLYA
KARA SEA
FRANZ JOSEF LAND
LAPLAND
ICELAND
Jan Mayen I.
Cherry I.
Wrychesl.
Gillis Ld
Einsamkeit I.
G. of Hatanga
LIAKHOV Is
Wrangell I.
Okhotsk
OKHOTSK SEA
Aleutian Is
Queen Charlotte Is
PARRY Is
Prince Patrick I.
N. Devon
Banks Ld
Melville Sd
BAFFIN BAY
DAVIS STRAIT
HUDSON BAY
C. Alfred Ernest
Robeson Chan.
Smith Sd
C. Farewell
C. Chidley
Newfoundland
Sable I.
Bahama Is
CARIBBEAN SEA
Barbados
R. Amazon
Bahia
Callao
Iquique
Valparaiso
Juan Fernandez
Falkland Is
S. Georgia
S. Orkneys
S. Shetlands
Graham Land
Peter Ist I.
Alexander I.
Azores
Canary Is
C. Verde Is
C. Palmas
C. Lopez
St. Paul Rks
Ascension I.
St. Helena
Trinidad
Tristan da Cunha
Sandwich Group
Bouvet I.
Marion I.
Crozet Is
Kerguelen I.
Heard I.
St. Paul I.
Mauritius
Zanzibar
Chagos Archipelago
MADAGASCAR
MOZAMBIQUE CHANNEL
Socotra
C. Guardafui
Maldive Is
Calcutta
Colombo
Sumatra
BORNEO
NEW GUINEA
Solomon Is
Yap
Caroline Is
Mariana
Guam I.
Marshall
Laysan I.
Christmas I.
Clipperton I.
Socorro
Galapagos Is
Marquesas Is
Samoa Is
Fiji Is
Cook Is
Tuamotu or Low Archipelago
Rapa I.
Easter I.
Salay Gomez
New Caledonia
Norfolk I.
Melbourne
Bass Str.
Tasmania
Chatham Is
Auckland Is
Antipodes Is
Emerald I.
Nimrod Group
Dougherty I.
Enderby Ld
Kemp Ld
Kiness High Ld
North's High Ld
Adelie Ld
C. Hudson
South Victoria
緯線東經 180° 緯線西經

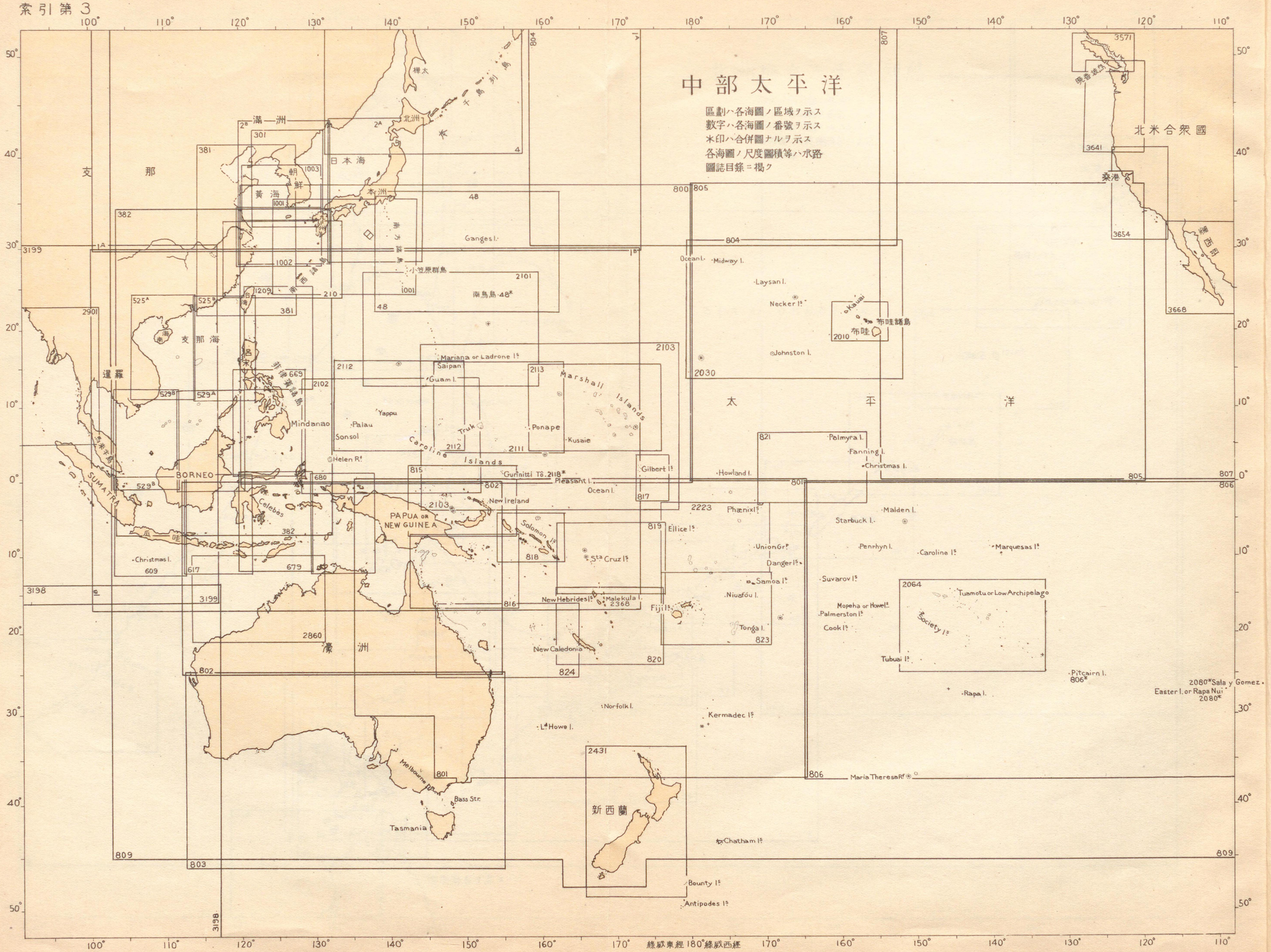
中部太平洋
區劃ハ各海圖ノ區域ヲ示ス
數字ハ各海圖ノ番號ヲ示ス
＊印ハ合併圖ナルヲ示ス
各海圖ノ尺度圖積等ハ水路
圖誌目錄ニ掲ク
太平洋
北米合衆國
桑港
墨西哥
支那
滿洲
朝鮮
黃海
日本海
北洲
本洲
樺太
千島列島
小笠原群島
南鳥島
南西諸島
臺灣
呂宋
菲律賓諸島
支那海
暹羅
馬來半島
SUMATRA
BORNEO
Celebes
Mindanao
Palau
Yappu
Sonsol
Helen R.
Mariana or Ladrone Is.
Saipan
Guam I.
Marshall Islands
Ponape
Kusaie
Truk
Caroline Islands
Gilbert Is.
Gunnitti Tô.
Pleasant I.
Ocean I.
New Ireland
PAPUA OR NEW GUINEA
Solomon Is.
Sta Cruz Is.
New Hebrides Is.
Malekula I.
Fiji Is.
New Caledonia
Norfolk I.
L. Howe I.
Kermadec Is.
Chatham Is.
Bounty Is.
Antipodes Is.
Tasmania
Bass Str.
Melbourne
新西蘭
濠洲
Christmas I.
Ganges I.
Ocean I.
Midway I.
Laysan I.
Necker Is.
Johnston I.
Kauai
布哇諸島
布哇
Palmyra I.
Fanning I.
Christmas I.
Howland I.
Phænix Is.
Ellice Is.
Union Gr.
Danger Is.
Samoa Is.
Niuafóu I.
Tonga I.
Malden I.
Starbuck I.
Penrhyn I.
Caroline Is.
Marquesas Is.
Suvarov Is.
Tuamotu or Low Archipelago
Mopeha or Howe Is.
Palmerston Is.
Cook Is.
Society Is.
Tubuai Is.
Pitcairn I.
Rapa I.
2080* Sala y Gomez.
Easter I. or Rapa Nui
2080*
Maria Theresa Rf.
緯度東經180°緯度西經

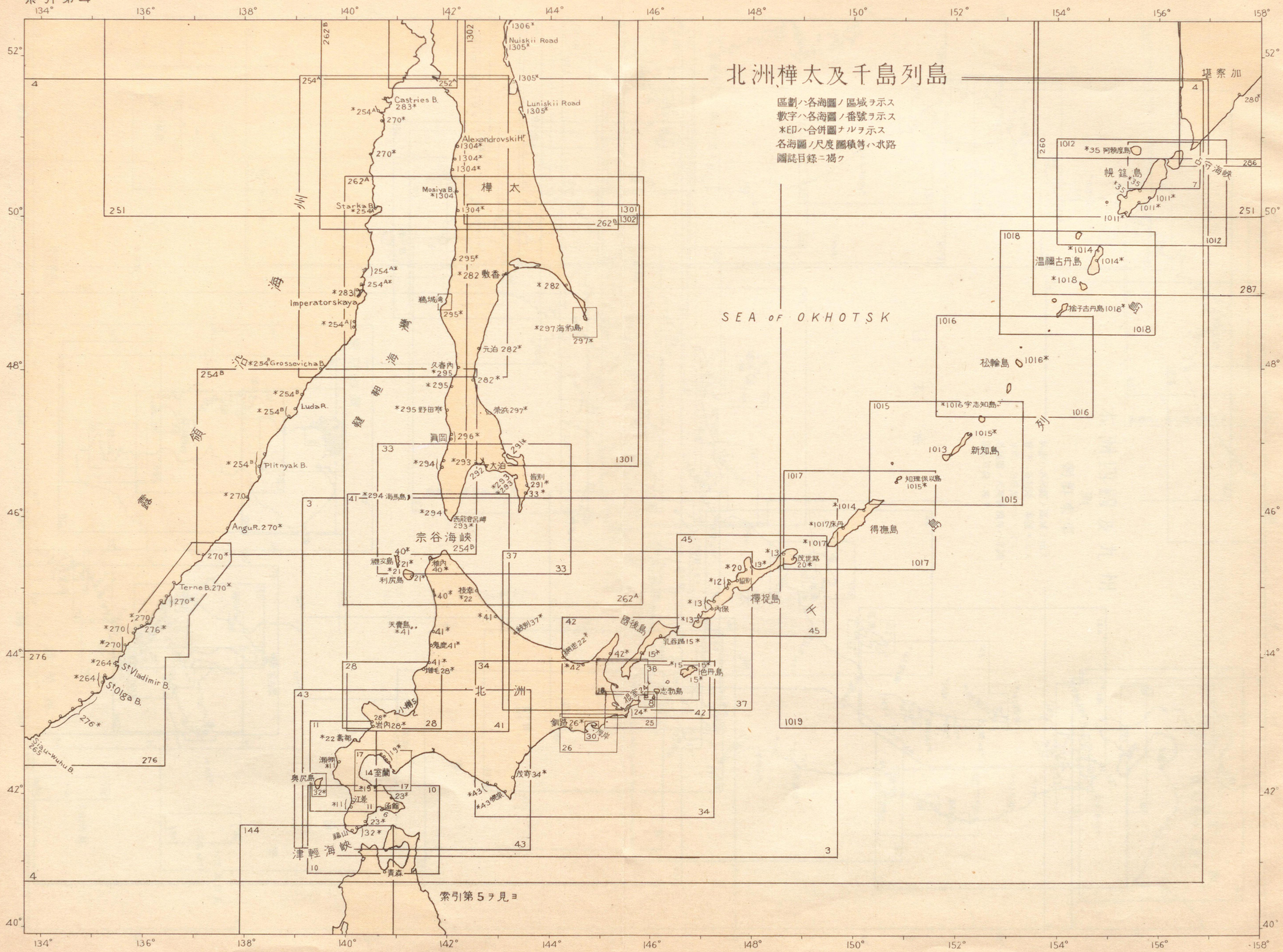
北洲樺太及千島列島
區劃ハ各海圖ノ區域ヲ示ス
數字ハ各海圖ノ番號ヲ示ス
*印ハ合併圖ナルヲ示ス
各海圖ノ尺度圖積等ハ水路
圖誌目錄ニ揭ク
SEA OF OKHOTSK
樺太
北洲
千島列島
堪察加
Castries B.
Alexandrovskii H.
Nuiskii Road
Luniskii Road
Mosiya B.
Starka B.
Imperatorskaya
Grossevicha B.
Luda R.
Plitnyak B.
Angu R.
Terne B.
St. Vladimir B.
St. Olga B.
Siau-wuhu B.
宗谷海峽
津輕海峽
鵜城灣
敷香
元泊
久春內
野田寒
眞岡
大泊
西能登呂岬
海馬島
雅內
枝幸
紋別
網走
釧路
根室
岩內
室蘭
函館
青森
瀨棚
奧尻島
得撫島
擇捉島
國後島
色丹島
志發島
乳呑路
留別
內保
茂世路
知理保以島
新知島
松輪島
温禰古丹島
捨子古丹島
幌筵島
阿頼度島
千島海峽
索引第5ヲ見ヨ

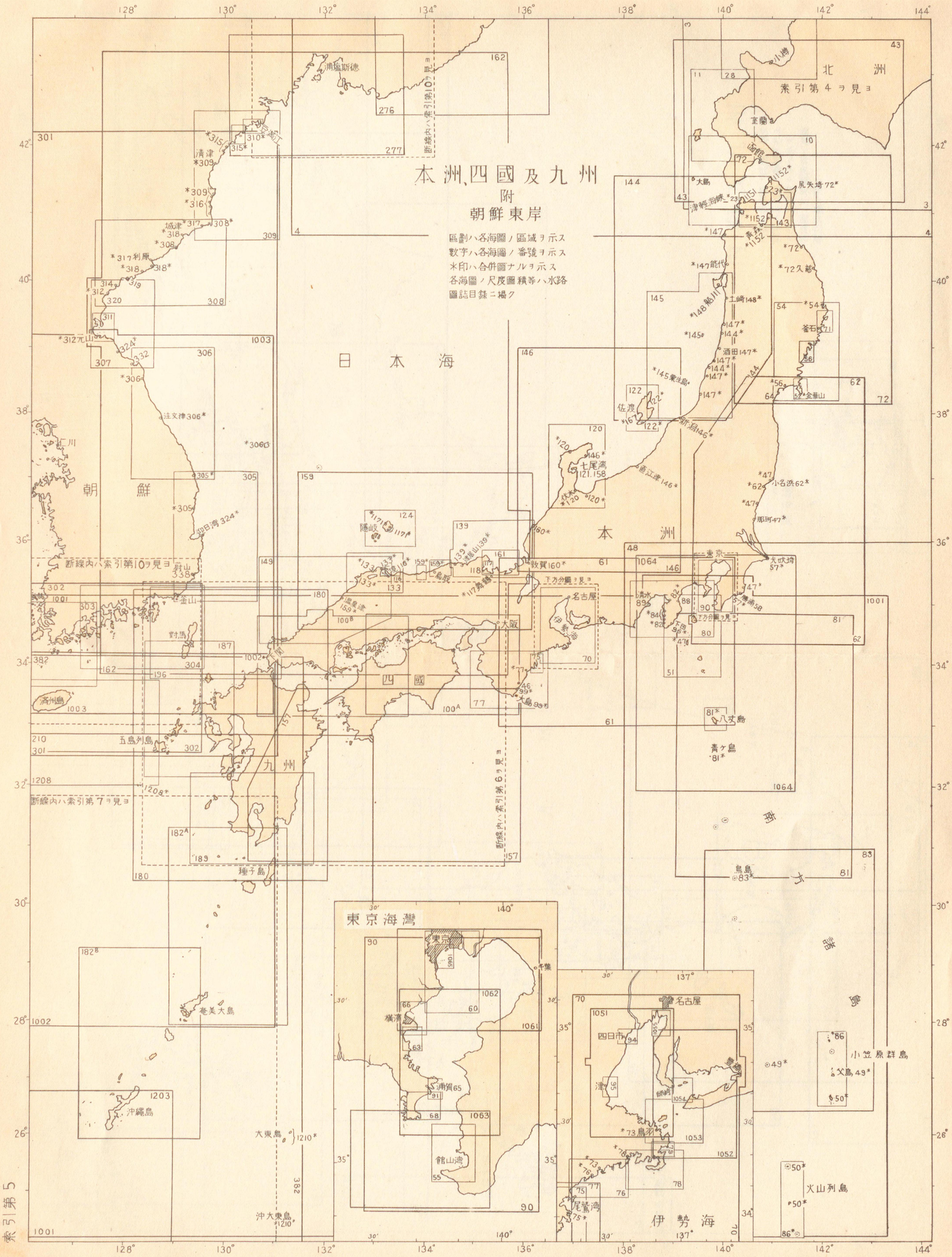
本洲、四國及九州
附
朝鮮東岸
區劃ハ各海圖ノ區域ヲ示ス
數字ハ各海圖ノ番號ヲ示ス
＊印ハ合併圖ナルヲ示ス
各海圖ノ尺度圖積等ハ水路
圖誌目錄ニ掲ク
日本海
朝鮮
本洲
四國
九州
北洲
東京海灣
伊勢海
小笠原群島
火山列島
沖縄島
奄美大島
種子島
五島列島
濟州島
對馬
佐渡
七尾灣
隱岐
大島
八丈島
青ケ島
鳥島
東京
名古屋
大阪
函館
室蘭
新潟
酒田
土崎
釜石
金華山
小名浜
那珂
清水
鳥羽
四日市
尾鷲灣
館山灣
浦賀
横濱
千葉
大東島
沖大東島
索引第4ヲ見ヨ
索引第5

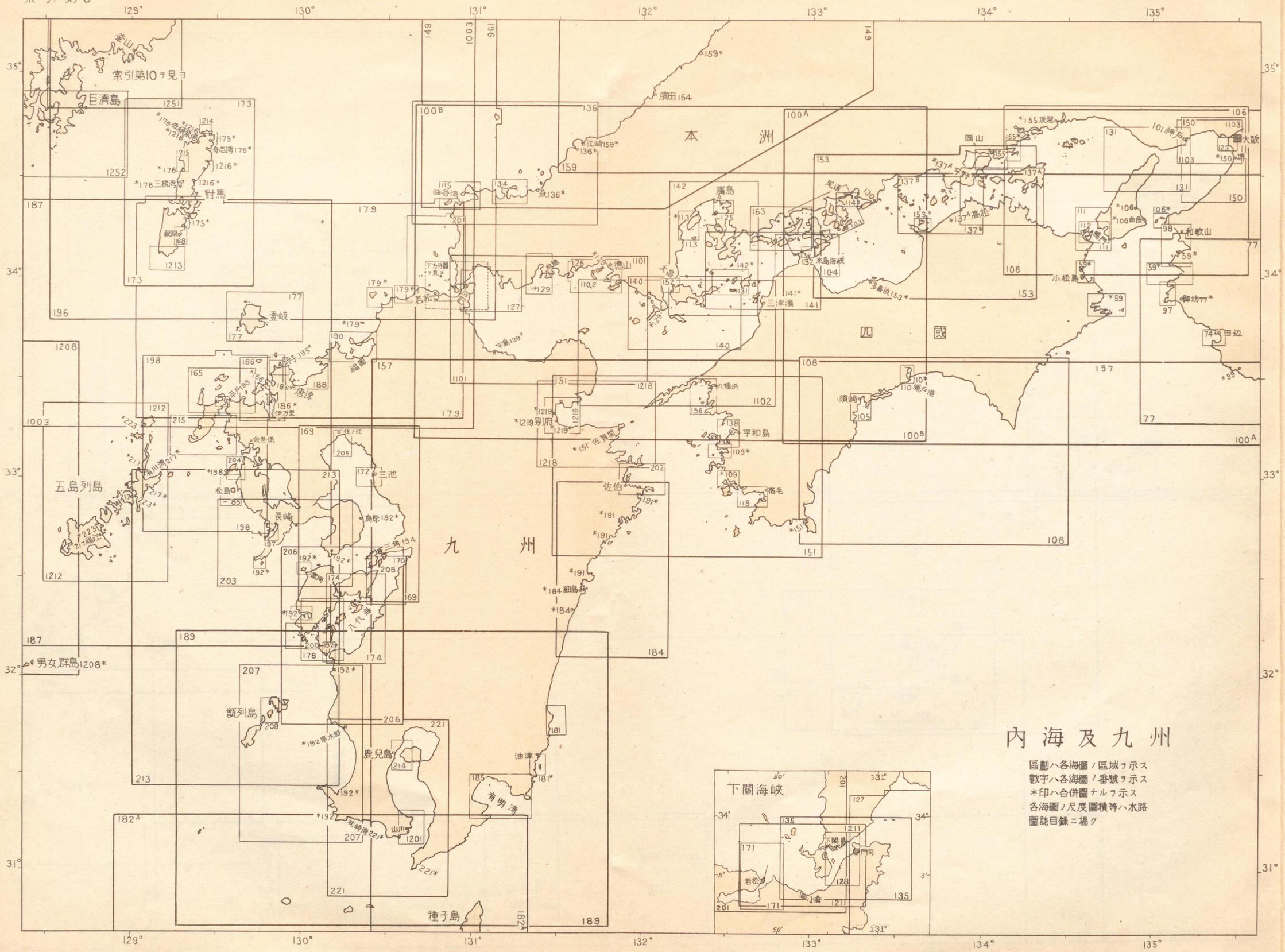
索引第10ヲ見ヨ
巨濟島
對馬
壹岐
五島列島
男女群島
甑列島
種子島
本洲
九州
四國
廣島
岡山
高松
大阪
和歌山
徳山
若松
唐津
福岡
長崎
佐世保
別府
佐伯
宇和島
須崎
鹿兒島
山川
油津
有明海
下關海峽
下關
門司
小倉
内海及九州
區劃ハ各海圖ノ區域ヲ示ス
數字ハ各海圖ノ番號ヲ示ス
＊印ハ合併圖ナルヲ示ス
各海圖ノ尺度圖積等ハ水路
圖誌目錄ニ掲ク

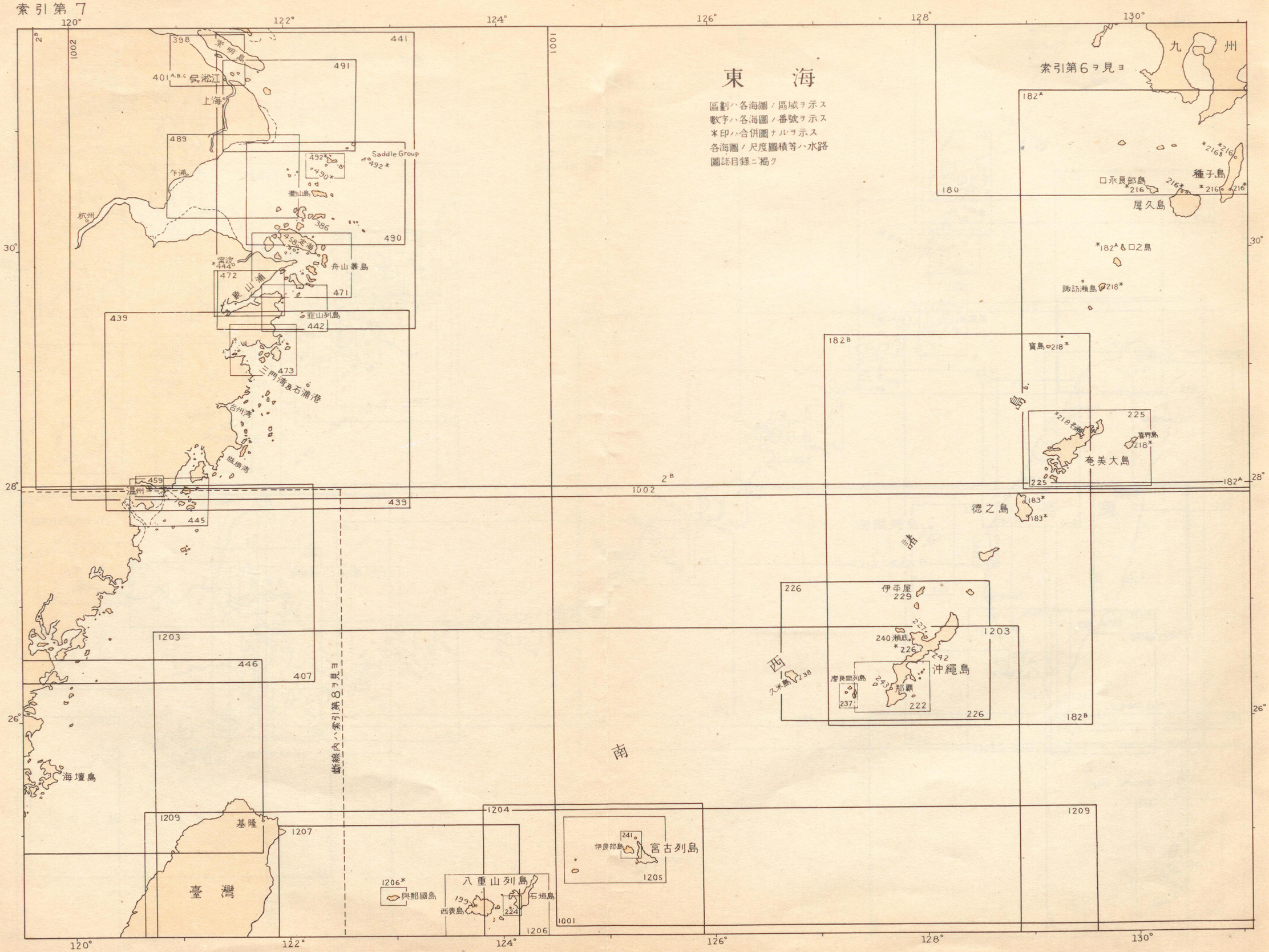
東　海
區劃ハ各海圖ノ區域ヲ示ス
數字ハ各海圖ノ番號ヲ示ス
＊印ハ合併圖ナルヲ示ス
各海圖ノ尺度圖積等ハ水路
圖誌目錄ニ掲ク
索引第6ヲ見ヨ
九　州
崇明島
吳淞江
上海
杭州
寧波
舟山羣島
象山港
韮山列島
三門灣及石浦港
台州灣
臨海港
温州
Saddle Group
海壇島
基隆
臺　灣
與那國島
八重山列島
西表島
石垣島
宮古列島
伊良部島
久米島
慶良間列島
那覇
沖縄島
伊平屋
瀬底
種子島
屋久島
永良部島
口之島
諏訪瀬島
寶島
奄美大島
喜界島
德之島
西　南　諸　島
線内ハ索引第8ヲ見ヨ

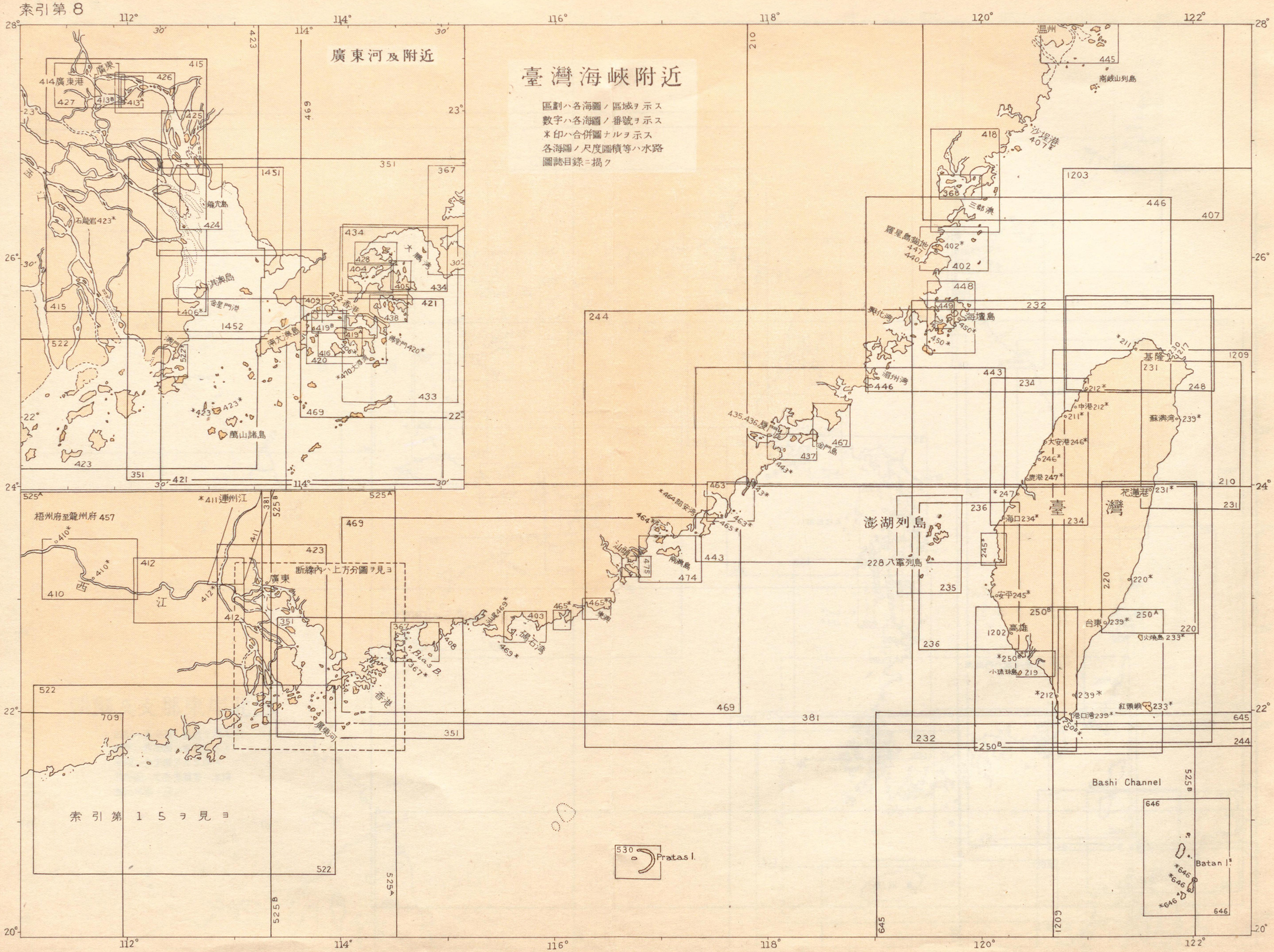
廣東河及附近
臺灣海峽附近
區劃ハ各海圖ノ區域ヲ示ス
數字ハ各海圖ノ番號ヲ示ス
＊印ハ合併圖ナルヲ示ス
各海圖ノ尺度圖積等ハ水路
圖誌目錄ニ掲ク
廣東港
廣州
石龍岩423*
龍穴島
大澳島
金星門灣
澳門
萬山諸島
十字門
香港
佛堂門420*
470上川島
梧州府至龍州府457
*411連州江
西江
廣東
斷線内ハ上方分圖ヲ見ヲ
廣東河
Bias B.
索引第15ヲ見ヲ
温州
南岐山列島
沙埕港407*
三都澳
羅星島錨地
興化湾
海壇島
湄州湾
基隆
中港212*
蘇澳湾
大安港246*
鹿港247*
澎湖列島
八罩列島
臺灣
花蓮港
海口234*
安平245*
高雄
台東
火燒島233*
小琉球島
紅頭嶼233*
恒春口湾239*
Pratas I.
Bashi Channel
Batan Is.

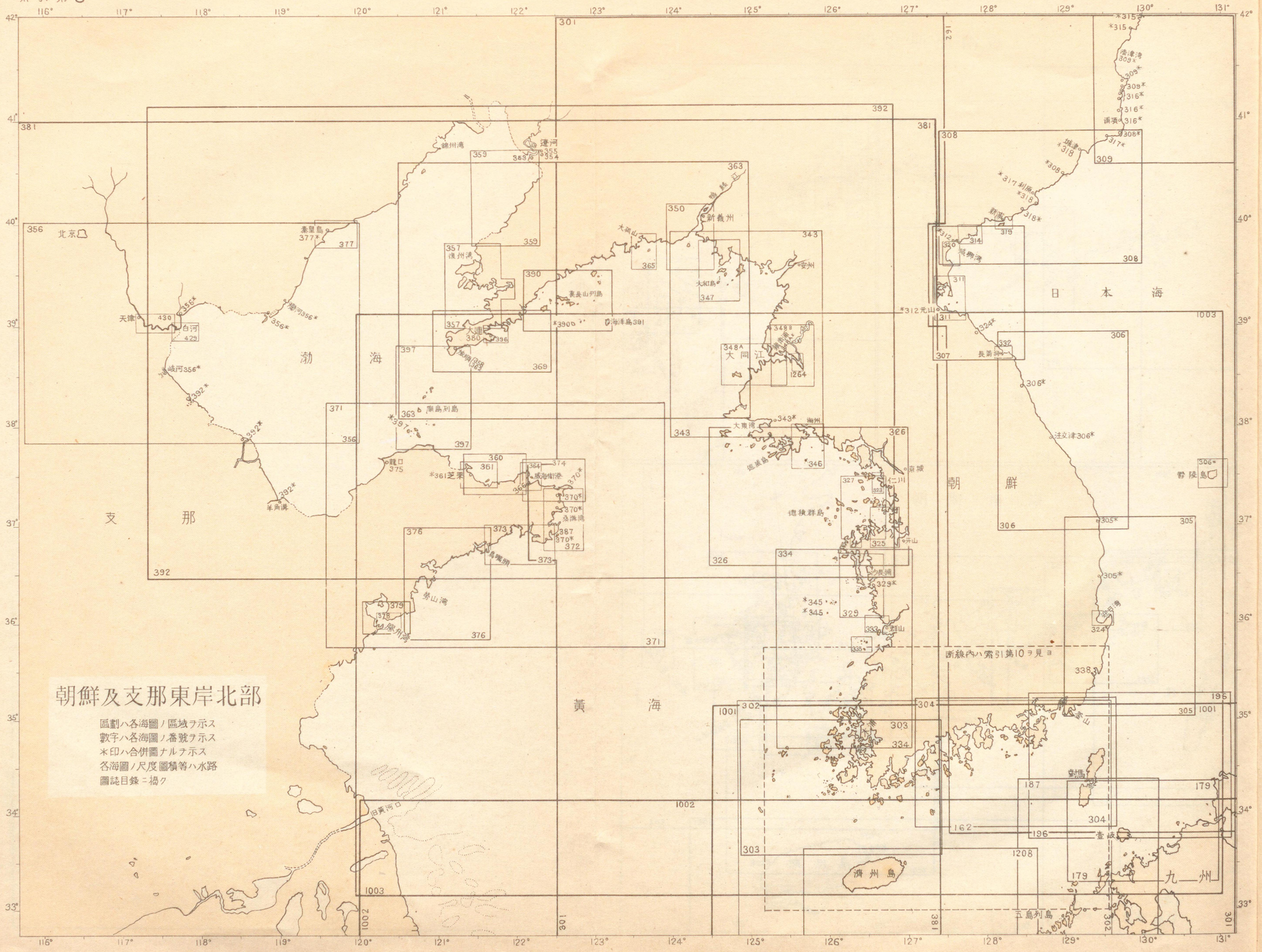
朝鮮及支那東岸北部
區劃ハ各海圖ノ區域ヲ示ス
數字ハ各海圖ノ番號ヲ示ス
＊印ハ合併圖ナルヲ示ス
各海圖ノ尺度圖積等ハ水路
圖誌目錄ニ掲ク
渤海
黄海
日本海
朝鮮
支那
九州
北京
天津
大連
新義州
安州
海州
仁川
京城
釜山
壹岐
濟州島
五島列島
斷線内ハ索引第10ヲ見ヨ

區劃ハ各海圖ノ區域ヲ示ス
數字ハ各海圖ノ番號ヲ示ス
米印ハ合併圖ナルヲ示ス
各海圖ノ尺度圖積等ハ水路
圖誌目錄ニ掲ク

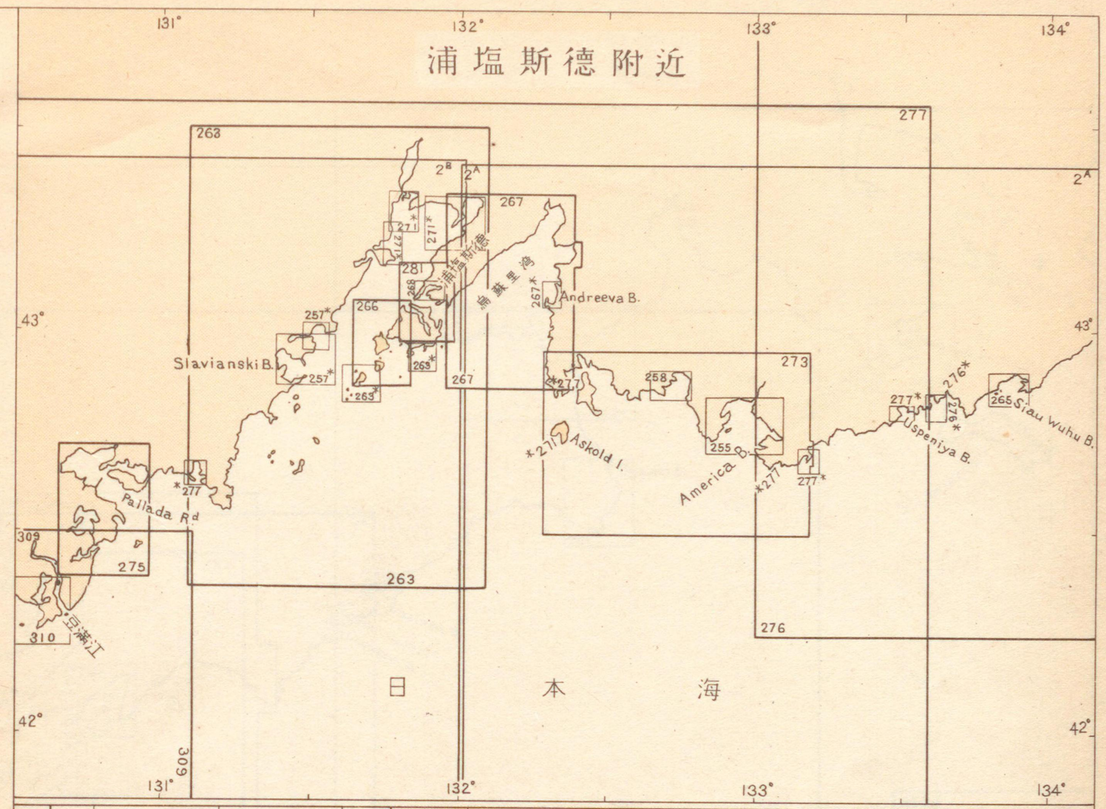

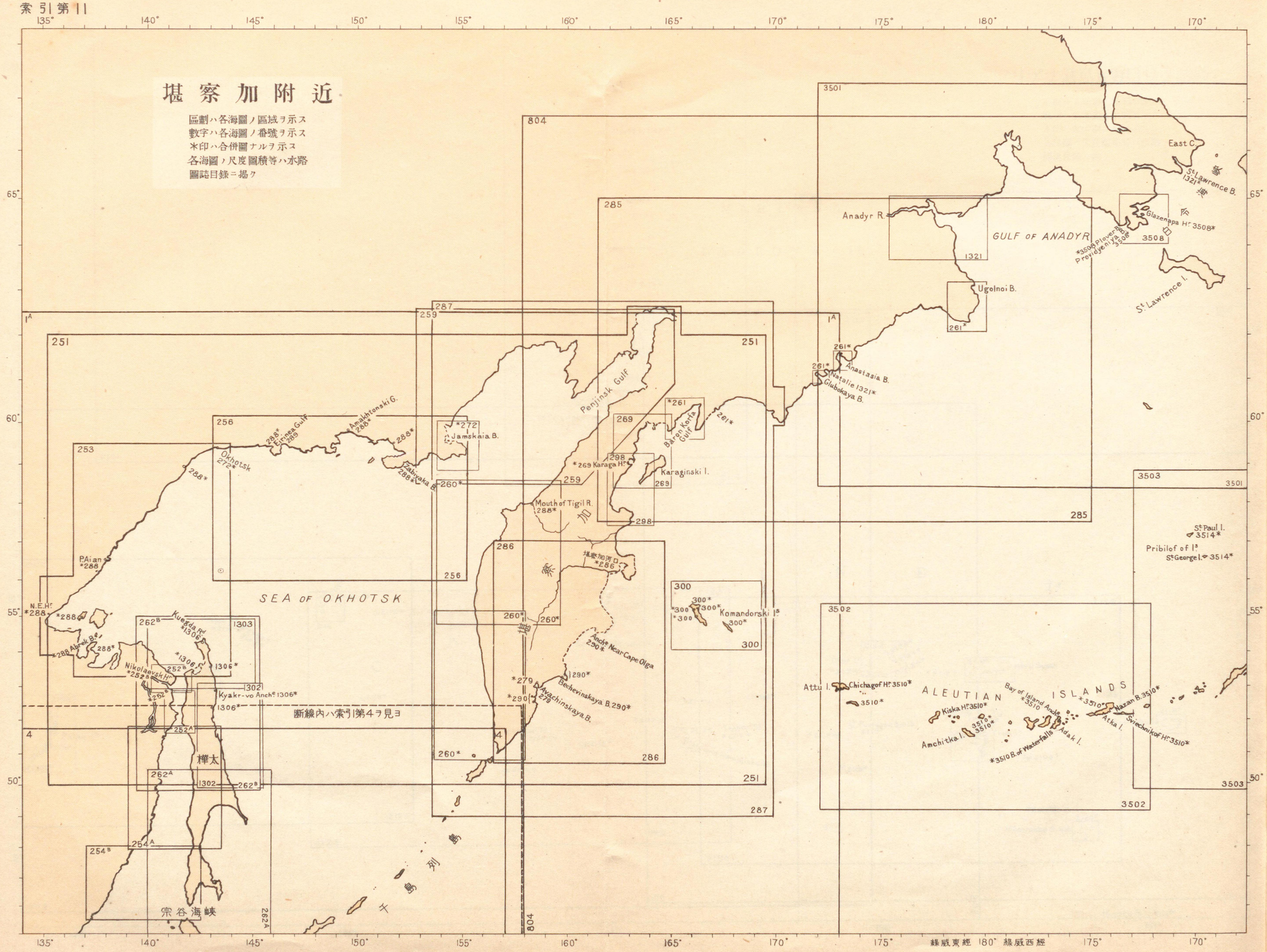
堪察加附近
區劃ハ各海圖ノ區域ヲ示ス
數字ハ各海圖ノ番號ヲ示ス
＊印ハ合併圖ナルヲ示ス
各海圖ノ尺度圖積等ハ水路
圖誌目錄ニ掲ク
SEA OF OKHOTSK
GULF OF ANADYR
ALEUTIAN ISLANDS
Penjinsk Gulf
Anadyr R.
East C.
St. Lawrence B.
St. Lawrence I.
Ugolnoi B.
Anastasia B.
Natalie 1321*
Glubokaya B.
Glazenapa Hr 3508*
Baron Korfa Gulf
Karaginski I.
Karaga Hr
Mouth of Tigil R.
Jamskaia B.
Okhotsk
Amakhtonski G.
Ertinea Gulf
Babiyaka B.
Paian
N.E. Hr
Kyakr-vo Anchg 1306*
Nikolaevsk Hr
Kuegda Hd
Komandorski Is
Anchg Near Cape Olga
Bechevinskaya B.
Avachinskaya B.
Attu I.
Chichagof Hr 3510*
Kiska Hr 3510*
Amchitka I.
Bay of Island Anchg
Adak I.
Atka I.
Nazan B. 3510*
Sviechnikof Hr 3510*
St. Paul I.
Pribilof of Is
St. George I.
Komandorski Is
宗谷海峡
千島列島
樺太
断線内ハ索引第4ヲ見ヲ
緯度東經 180° 緯度西經

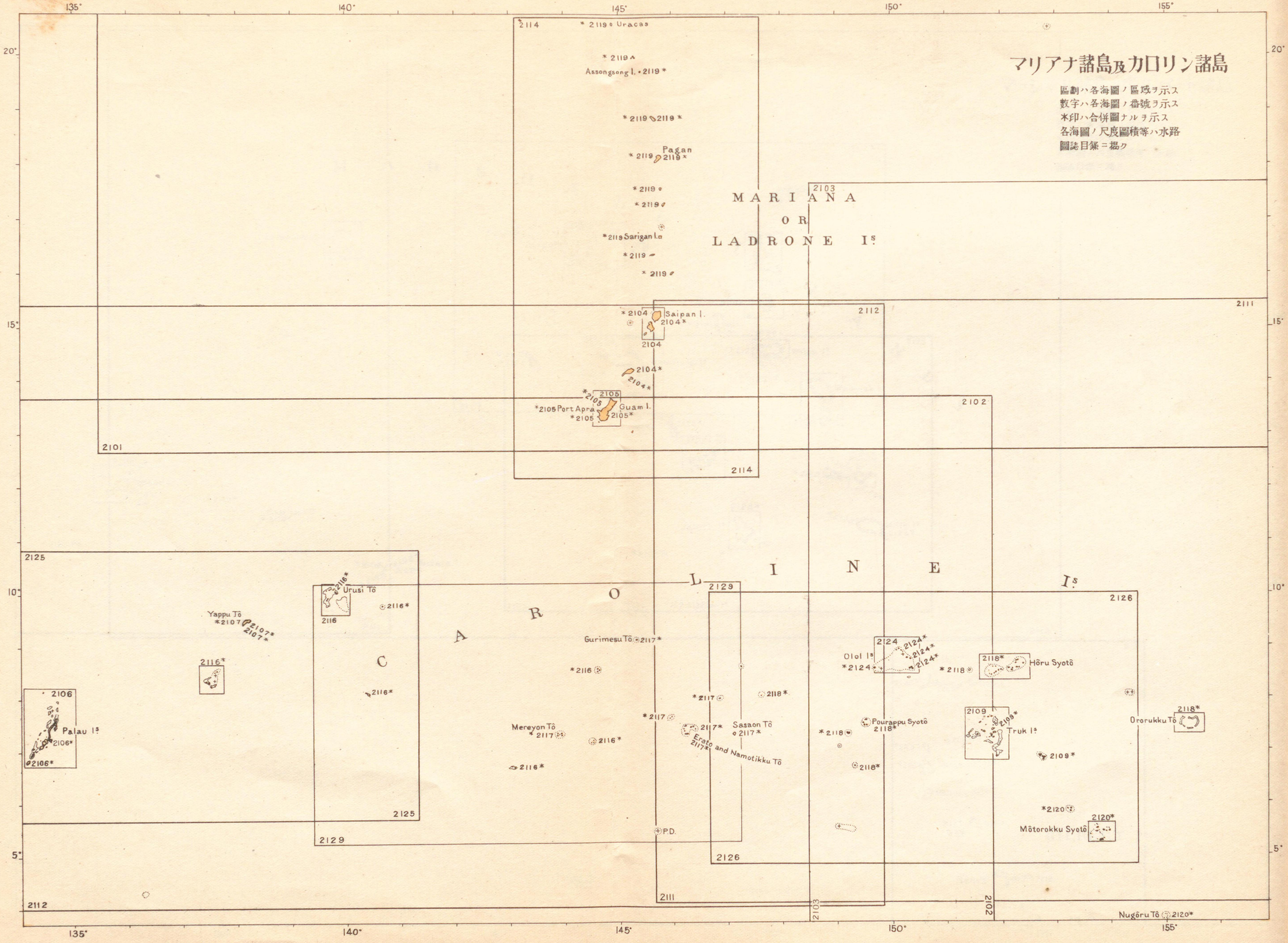
マリアナ諸島及カロリン諸島
區劃ハ各海圖ノ區域ヲ示ス
數字ハ各海圖ノ番號ヲ示ス
*印ハ合併圖ナルヲ示ス
各海圖ノ尺度圖積等ハ水路
圖誌目錄ニ揭ク
MARIANA
OR
LADRONE Is
CAROLINE Is
Uracas
Assongsong I.
Pagan
Sarigan I.
Saipan I.
Guam I.
Port Apra
Palau Is
Yappu Tô
Urusi Tô
Gurimesu Tô
Mereyon Tô
Erato and Namotikku Tô
Sasaon Tô
Olol Is
Pourappu Syotô
Hôru Syotô
Truk Is
Ororukku Tô
Môtorokku Syotô
Nugôru Tô
P.D.
135°
140°
145°
150°
155°
20°
15°
10°
5°

マーシャル諸島及ギルバート諸島

區劃ハ各海圖ノ區域ヲ示ス
數字ハ各海圖ノ番號ヲ示ス
＊印ハ合併圖ナルヲ示ス
各海圖ノ尺度圖積等ハ水路圖誌目錄ニ掲ク

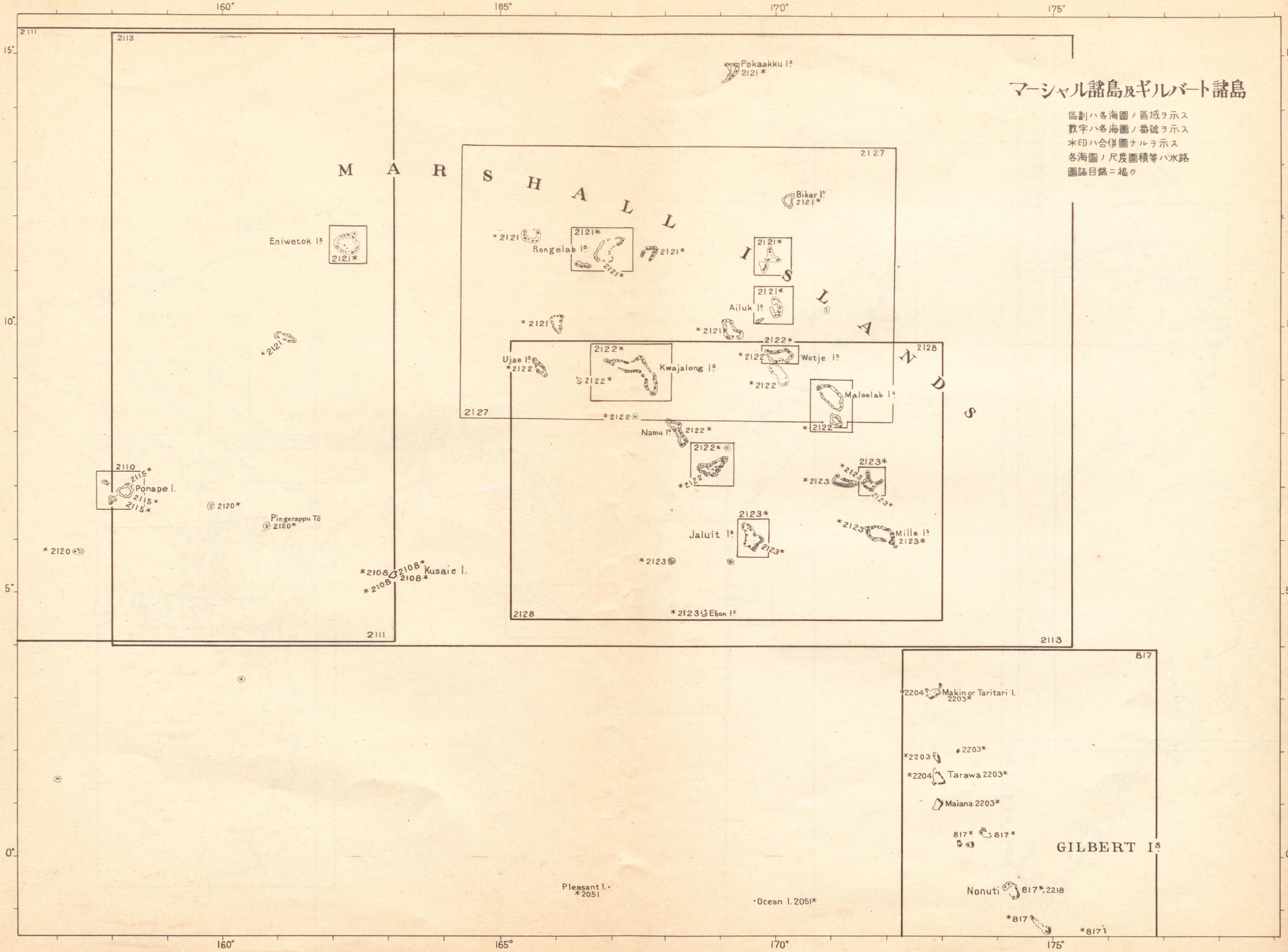

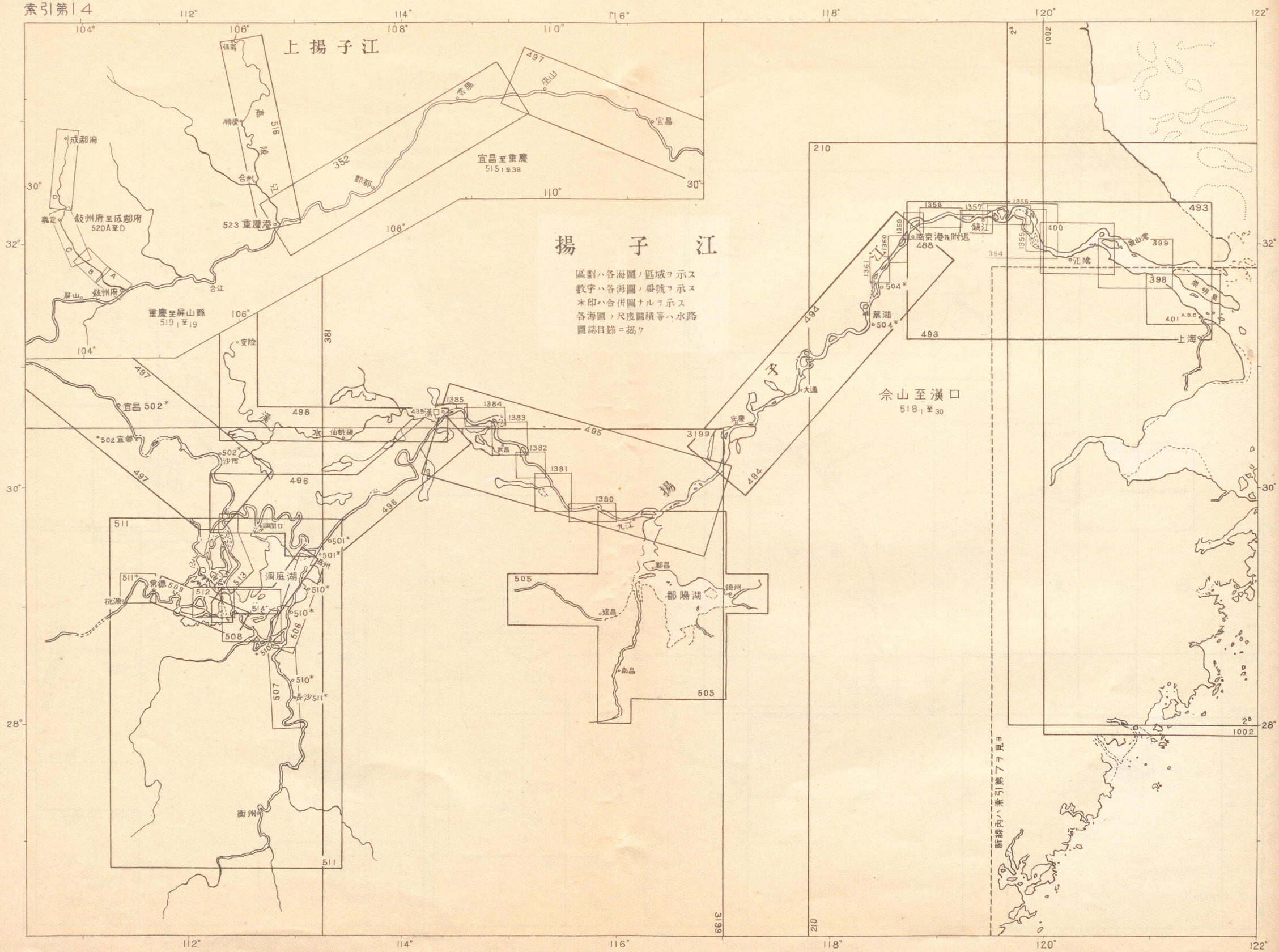
揚子江
區劃ハ各海圖ノ區域ヲ示ス
數字ハ各海圖ノ番號ヲ示ス
＊印ハ合併圖ナルヲ示ス
各海圖ノ尺度圖積等ハ水路
圖誌目錄ニ揭ク
上揚子江
宜昌至重慶
515 1至38
重慶至屏山縣
519 1至19
夔州府至成都府
520A至D
余山至漢口
518 1至30
成都府
重慶港
宜昌
合州
順慶
保寧
雲陽
巫山
鄂都
合江
屏山
夔州府
安陸
宜昌
漢口
武昌
仙桃鎮
沙市
調關口
洞庭湖
常德
桃源
長沙
衡州
九江
都昌
鄱陽湖
饒州
建昌
南昌
安慶
大通
蕪湖
鎮江
南京港及附近
江陰
上海
漁山灣
兼明島
斷線内ハ索引第7ヲ見ヨ

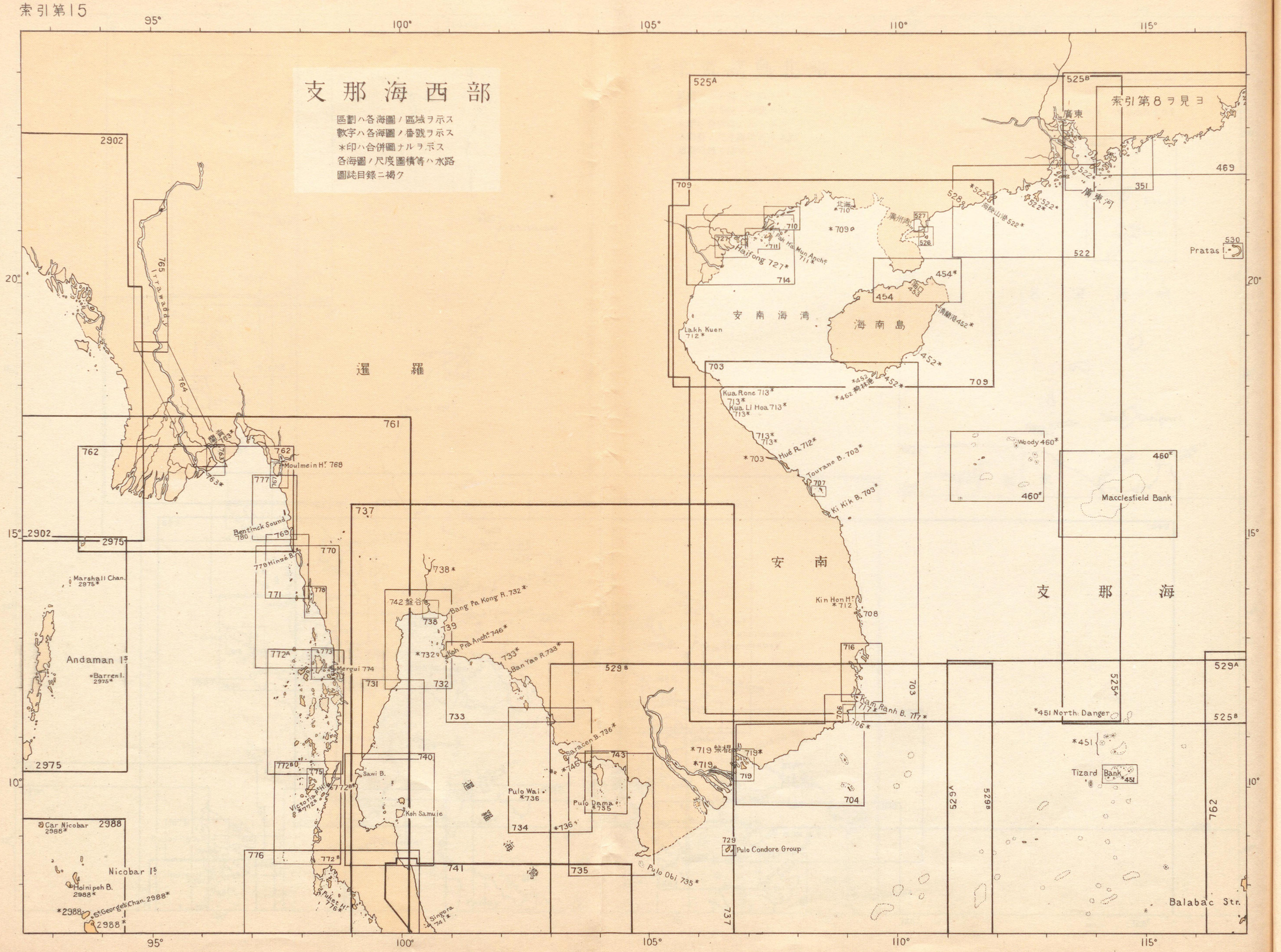
支那海西部
區劃ハ各海圖ノ區域ヲ示ス
數字ハ各海圖ノ番號ヲ示ス
＊印ハ合併圖ナルヲ示ス
各海圖ノ尺度圖積等ハ水路
圖誌目錄ニ掲ク
95°
100°
105°
110°
115°
20°
15°
10°
索引第8ヲ見ヨ
廣東
廣東河
海陵山港 522*
廣州灣
北海 *710
*709
Haifong 727*
Hok Ha
Mun Anchr 711*
安南海灣
海南島
灣鼎港 452*
Lakh Kuen 712*
Kua Rone 713*
Kua Li Hoa 713*
Hué R. 712*
Tourane B. 703*
Ki Kik B. 703*
Kin Hon Hr *712
Kam Ranh B. 717*
Woody 460*
Macclesfield Bank
Pratas I.
*451 North Danger
Tizard Bank *451
Balabac Str.
安南
支那海
暹羅
Moulmein Hr 768
Bentinck Sound 780
Hinze B.
Marshall Chan. 2975*
Andaman Is
Barren I. 2975*
Car Nicobar 2986*
Nicobar Is
Hoinipoh B. 2988*
St. Georges Chan. 2988*
Bang Pa Kong R. 732*
Koh Pra Anchr 746*
Ban Yao R. 733*
Mergui 774
Sawi B.
Koh Samuie
Victoria Pk *772*
Pulo Wai *736
Pulo Dama *735
Saracen B. 736*
Pulo Condore Group
Pulo Obi 735*
Singora 741*
Pulo Ubi 776*
*719 柴棍
Irrawaddy

菲律賓諸島北部

區劃ハ各海圖ノ區域ヲ示ス
數字ハ各海圖ノ番號ヲ示ス
＊印ハ合併圖ナルヲ示ス
各海圖ノ尺度圖積等ハ水路
圖誌目錄ニ掲ク

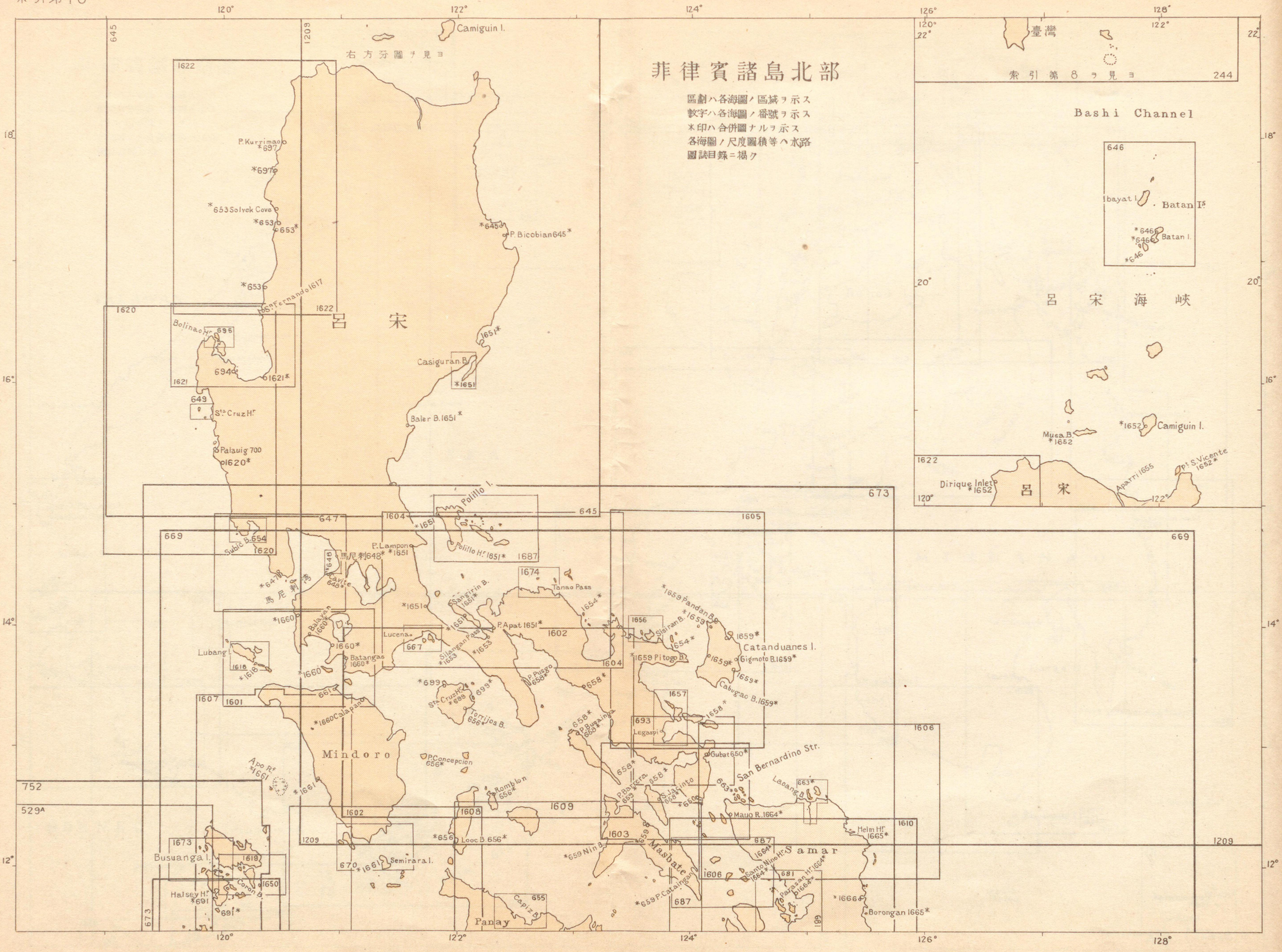

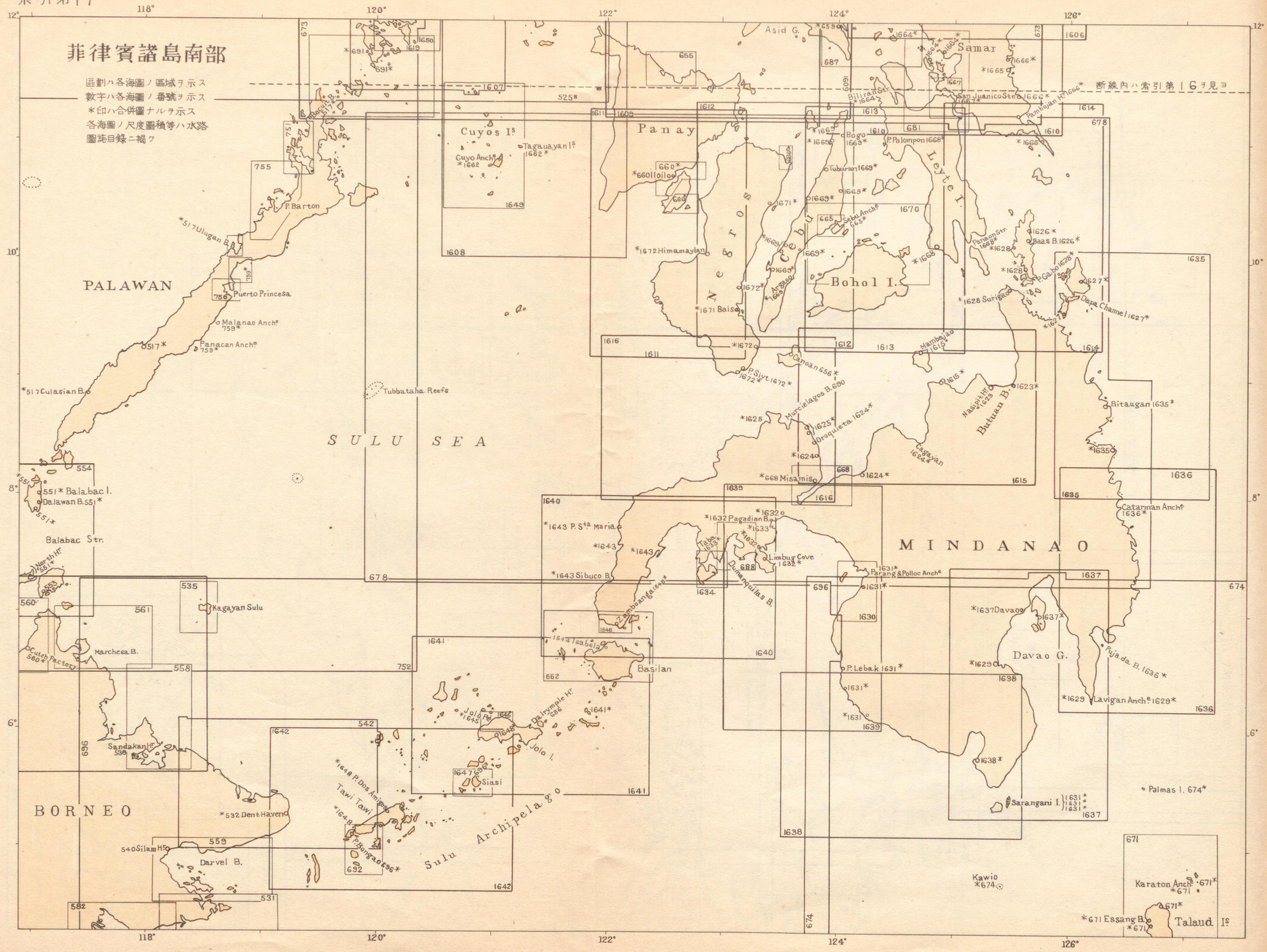
菲律賓諸島南部
區劃ハ各海圖ノ區域ヲ示ス
數字ハ各海圖ノ番號ヲ示ス
＊印ハ合併圖ナルヲ示ス
各海圖ノ尺度圖積等ハ水路圖誌目錄ニ掲ク
斷線内ハ索引第16ヲ見ヨ
PALAWAN
SULU SEA
MINDANAO
BORNEO
Panay
Negros
Cebu
Bohol I.
Leyte I.
Samar
Basilan
Jolo I.
Davao G.
Sulu Archipelago
Tawi Tawi
Talaud Is
Palmas I. 674*
Kawio *674
Puerto Princesa
Malanao Anchᵉ 759*
Panacan Anchᵉ 759*
Tubbataha Reefs
Balabac Str.
Balabac I.
Dalawan B. 551*
Kagayan Sulu
Marchesa B.
Cutch Factory 560*
Sandakan Hᵉ 538
Darvel B.
Silam Hᵉ 540
Dent Haven 532
Siasi
Jolo Pt.
Dalrymple Hᵉ
Isabela
Zamboanga
Dumanquilas B.
Pagadian B.
Misamis
Iloilo
Himamaylan
Bais
Cuyos Is
Cuyo Anchᵉ *1662
Tagauayan Is 1662*
Ulugan B.
Culasian B.
P. Barton
Asid G.
Bogo 1669*
Tuburan 1669*
P. Palompon 1668*
Cebu Anchᵉ 665*
Argao 665*
Carcar 665*
Canoan 656*
P. Siyt 1672*
Mambajao 1615*
Nasipit Hᵉ 1623*
Butuan B.
Bitaugan 1635*
Catarman Anchᵉ 1636*
Limbuy Cove 1632*
Farang & Polloc Anchᵉ
P. Lebak 1631*
Davao
Lavigan Anchᵉ 1629*
Pujada B. 1636*
Sarangani I.
Karaton Anchᵉ 671*
Essang B.
Baas B. 1626*
Gabo 1628*
Dapa Channel 1627*
Surigao
Panaon Str.
San Juanico Str.
Pambujan Hᵉ
Biliran Str.
Asid G.
Mercielagos B. 690
Oroquieta 1624*
Cagayan 1624*
P. Dos Amigos
P. Bongao 696*
P. Sta Maria
Sibuco B.
Tabaco 1633*
Jolo Pt.
Dalrymple Hᵉ
Sandakan Hᵉ
Marchesa B.
Darvel B.
Balabac Str.
Balabac I.
Dalawan B.
Kagayan Sulu
Tawi Tawi
Sulu Archipelago
Basilan
Jolo I.
Davao G.
Palmas I.
Talaud Is
Samar
Leyte I.
Bohol I.
Negros
Panay
Cuyos Is
Tubbataha Reefs
Puerto Princesa
Malanao Anchᵉ
Panacan Anchᵉ
Ulugan B.
Culasian B.
P. Barton
Balabac Str.
Balabac I.
Dalawan B.
Kagayan Sulu
Marchesa B.
Cutch Factory
Sandakan Hᵉ
Darvel B.
Silam Hᵉ
Dent Haven
Siasi
Jolo Pt.
Dalrymple Hᵉ
Isabela
Zamboanga
Dumanquilas B.
Pagadian B.
Misamis
Iloilo
Himamaylan
Bais
Cuyos Anchᵉ
Tagauayan Is
Bogo
Tuburan
P. Palompon
Cebu Anchᵉ
Argao
Carcar
Canoan
P. Siyt
Mambajao
Nasipit Hᵉ
Butuan B.
Bitaugan
Catarman Anchᵉ
Limbuy Cove
Farang & Polloc Anchᵉ
P. Lebak
Davao
Lavigan Anchᵉ
Pujada B.
Sarangani I.
Karaton Anchᵉ
Essang B.
Baas B.
Gabo
Dapa Channel
Surigao
Panaon Str.
San Juanico Str.
Pambujan Hᵉ
Biliran Str.
Asid G.
Mercielagos B.
Oroquieta
Cagayan
P. Dos Amigos
P. Bongao
P. Sta Maria
Sibuco B.
Tabaco
Palmas I.
Kawio
Karaton Anchᵉ
Essang B.
Talaud Is
118°
120°
122°
124°
126°
12°
10°
8°
6°

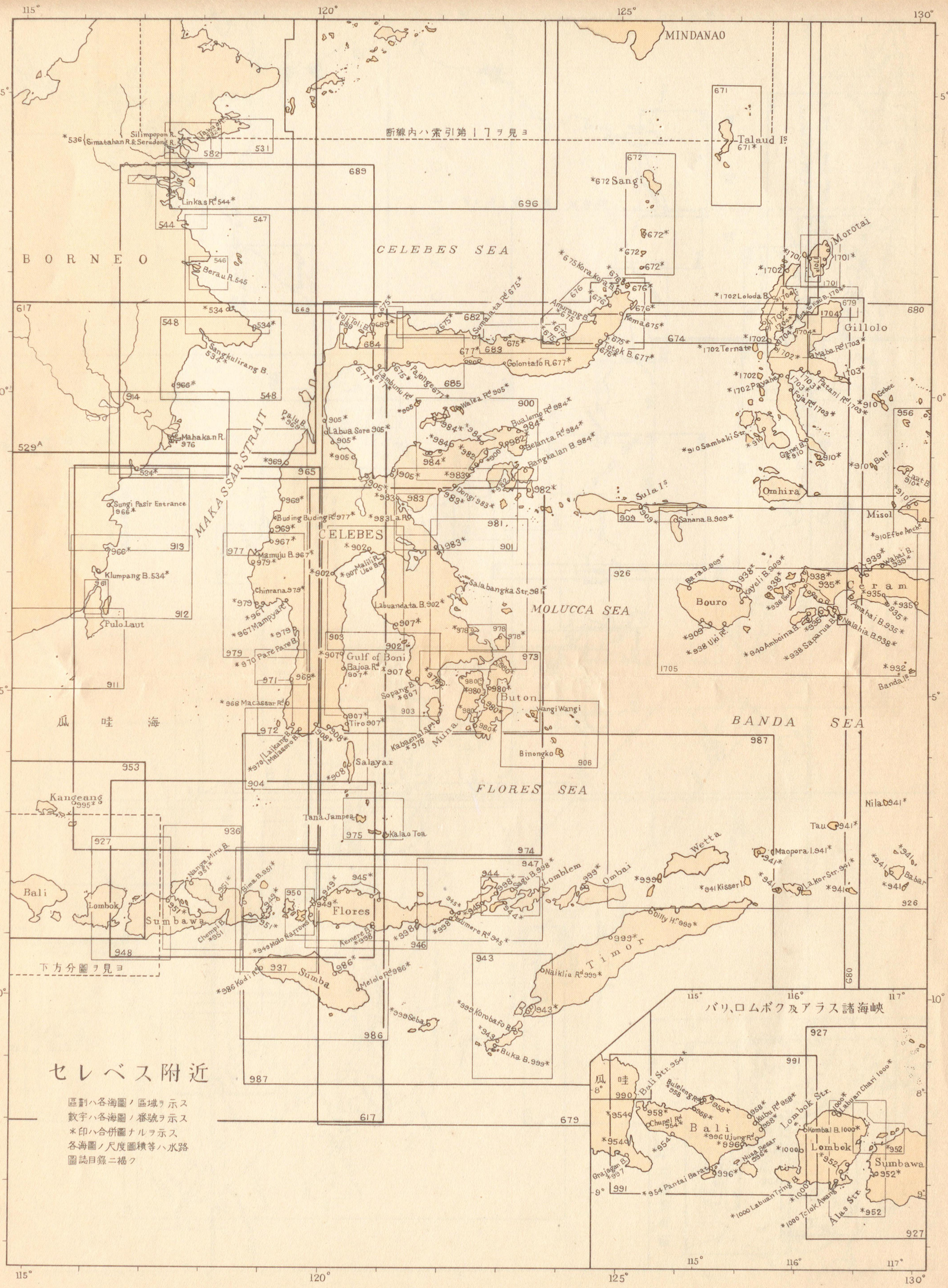
MINDANAO
BORNEO
CELEBES SEA
CELEBES
MAKASSAR STRAIT
MOLUCCA SEA
BANDA SEA
FLORES SEA
瓜哇海
Talaud Is
Sangi
Morotai
Gillolo
Ternate
Omhira
Misol
Sula Is
Bouro
Ceram
Buton
Muna
Salayar
Gulf of Boni
Kangeang
Bali
Lombok
Sumbawa
Flores
Sumba
Timor
Tanah Jampea
Kalao Toa
Wetta
Maopora I.
Nila
Tau
Banda Is
Linkas R.
Berau R.
Sangkulirang B.
Mahakam R.
Sungi Pasir Entrance
Klumpang B.
Pulo Laut
Mamuju B.
Chinrana
Mampyang
Pare Pare B.
Macassar Rd
Tiro
Bimongko
Wangi Wangi
Kendari Rd
Melolo Rd
Naiklin Rd
Kupang B.
Sawu B.
Lomblem
Ombai
Kisser I.
Lakor Str.
Babar
Sanana B.
Bangkalan B.
Belanta Rd
Bualeme Rd
Waraa Rd
Labua Sore
Buding Buding Rd
Labuandata B.
Salabangka Str.
Tolitoli
Sumalata Rd
Amurang B.
Kema
Gorontalo R.
Pajohe
Palu R.
Tomini Rd
Ambunu Rd
Ternate
Loloda B.
Tobelo
Kau B.
Maba Rd
Patani Rd
Foja Rd
Ganeli B.
Sambaki Str.
Bul Is
Batt B.
Effbe Anch.
Waiai B.
Amahai B.
Nalahia B.
Amboina B.
Saparua B.
Uki R.
Kayeli B.
Bara B.
Sopang B.
Kabaena Is
Bali Str.
Lombok Str.
Alas Str.
Chupel Rd
Ujung Rd
Nusa Besar
Pantai Barat
Labuan Tring
Tjlok Awang
Kembal B.
Labuan Chari
Grajagan B.
Buka B.
Seba
Korobafo Rd
Chempi B.
Molo Narrow
Kemere B.
Sulimere Rd
Bima B.
Nanga Mimu B.
Laikang B.
Malasoro B.
Silimpopon R.
Simatahan R. & Serudong R.
下方分圖ヲ見ヨ
バリ、ロムボク及アラス諸海峡
セレベス附近
區劃ハ各海圖ノ區域ヲ示ス
數字ハ各海圖ノ番號ヲ示ス
＊印ハ合併圖ナルヲ示ス
各海圖ノ尺度圖積等ハ水路圖誌目錄ニ掲ク

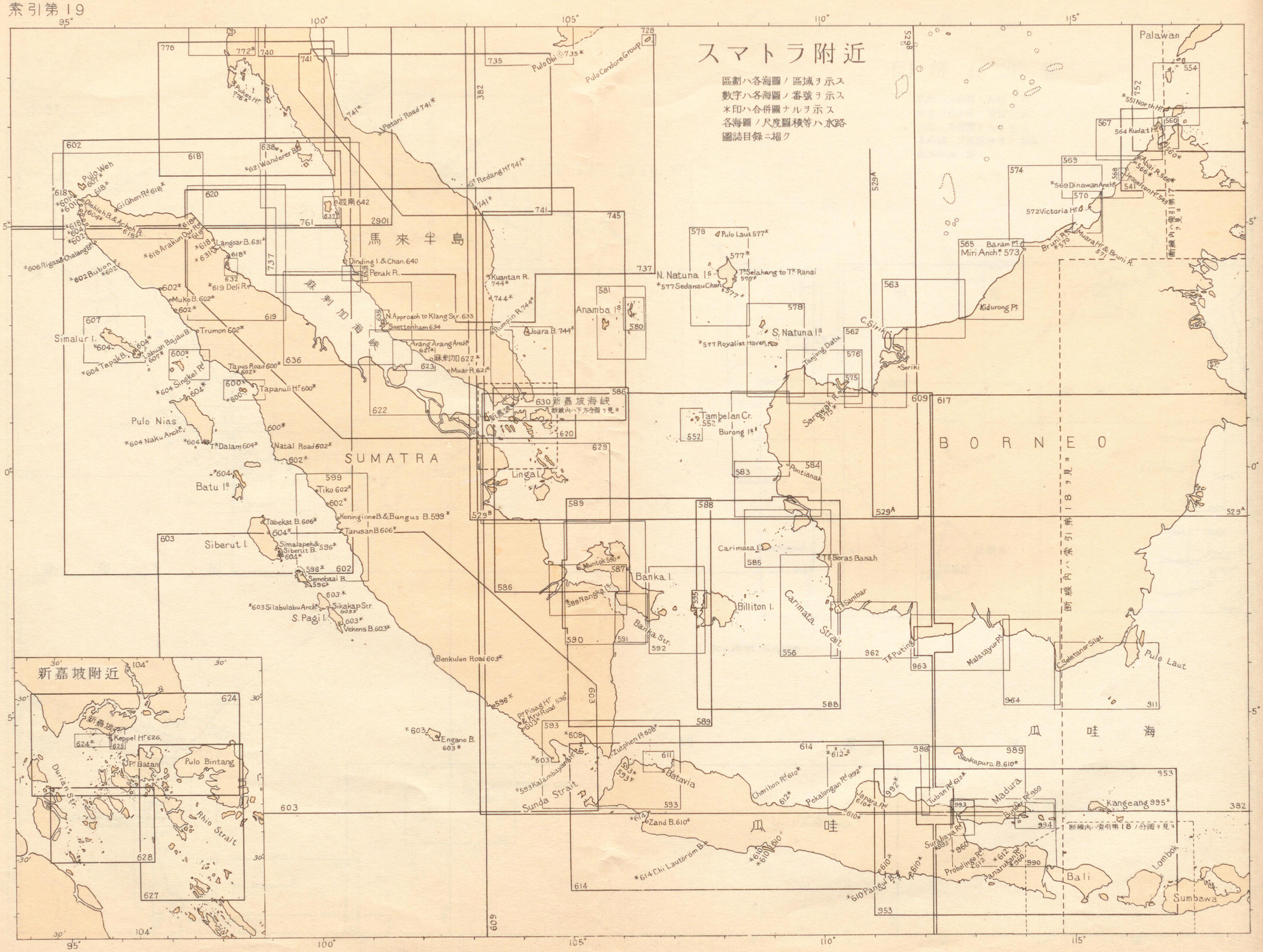
スマトラ附近
區劃ハ各海圖ノ區域ヲ示ス
數字ハ各海圖ノ番號ヲ示ス
＊印ハ合併圖ナルヲ示ス
各海圖ノ尺度圖積等ハ水路
圖誌目錄ニ揭ク
馬來半島
麻剌加海峽
SUMATRA
BORNEO
瓜哇海
瓜哇
新嘉坡海峽
Palawan
Pulo Obi
Pulo Condore Group
Pulo Weh
Pulo Nias
Simalur I.
Siberut I.
S. Pagi I.
Batu Is
Lingal.
Banka I.
Billiton I.
Carimata I.
Carimata Strait
Anamba Is
N. Natuna Is
S. Natuna Is
Tambelan Cr.
Burong Is
Pulo Laut
Madura
Bali
Lombok
Sumbawa
Sunda Strait
Batavia
Pontianak
Sarawak R.
Miri Anch.
Kidurong Pt
Kangeang
新嘉坡附近
Keppel Hr
Pulo Bintang
Rhio Strait
Durian Str.

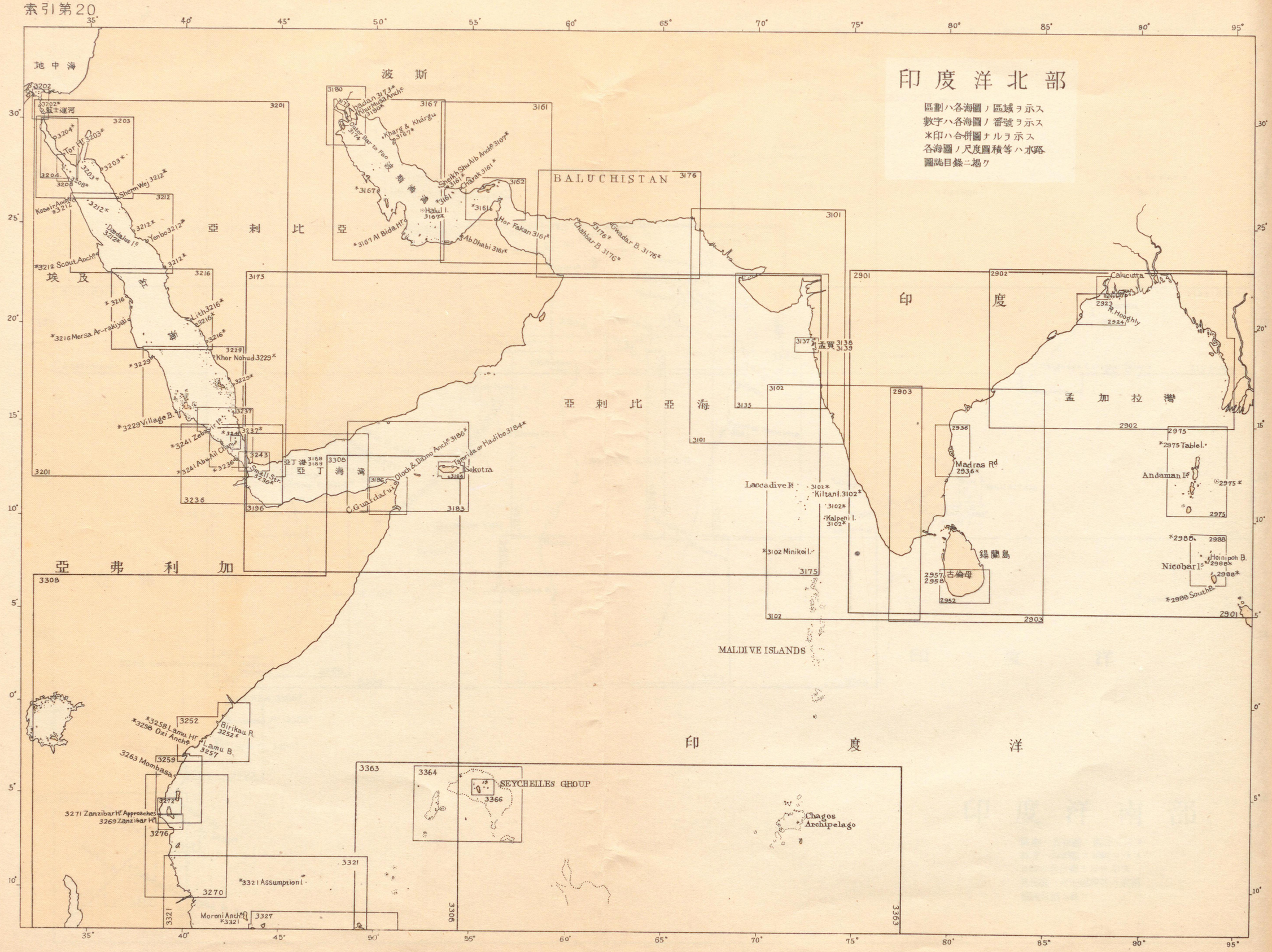
印度洋北部
區劃ハ各海圖ノ區域ヲ示ス
數字ハ各海圖ノ番號ヲ示ス
＊印ハ合併圖ナルヲ示ス
各海圖ノ尺度圖積等ハ水路圖誌目錄ニ掲ク
地中海
波斯
亞剌比亞
埃及
紅海
亞丁港
亞丁海灣
亞剌比亞海
印度
孟加拉灣
亞弗利加
印度洋
BALUCHISTAN
Calcutta
R. Hooghly
Madras Rd
錫蘭島
古倫母
Andaman Is
Nicobar Is
Hoinipoh B.
South B.
Laccadive Is
Kiltan I.
Kalpeni I.
Minikoi I.
MALDIVE ISLANDS
孟買
Sokotra
Socotra
Gwadar B.
Chabbar B.
Khor Fakan
Abu Dhabi
Halul I.
Khor Nohud
Tabel I.
Birikau R.
Lamu B.
Mombasa
Zanzibar Hr
SEYCHELLES GROUP
Chagos Archipelago
Assumption I.
Moroni Anch.

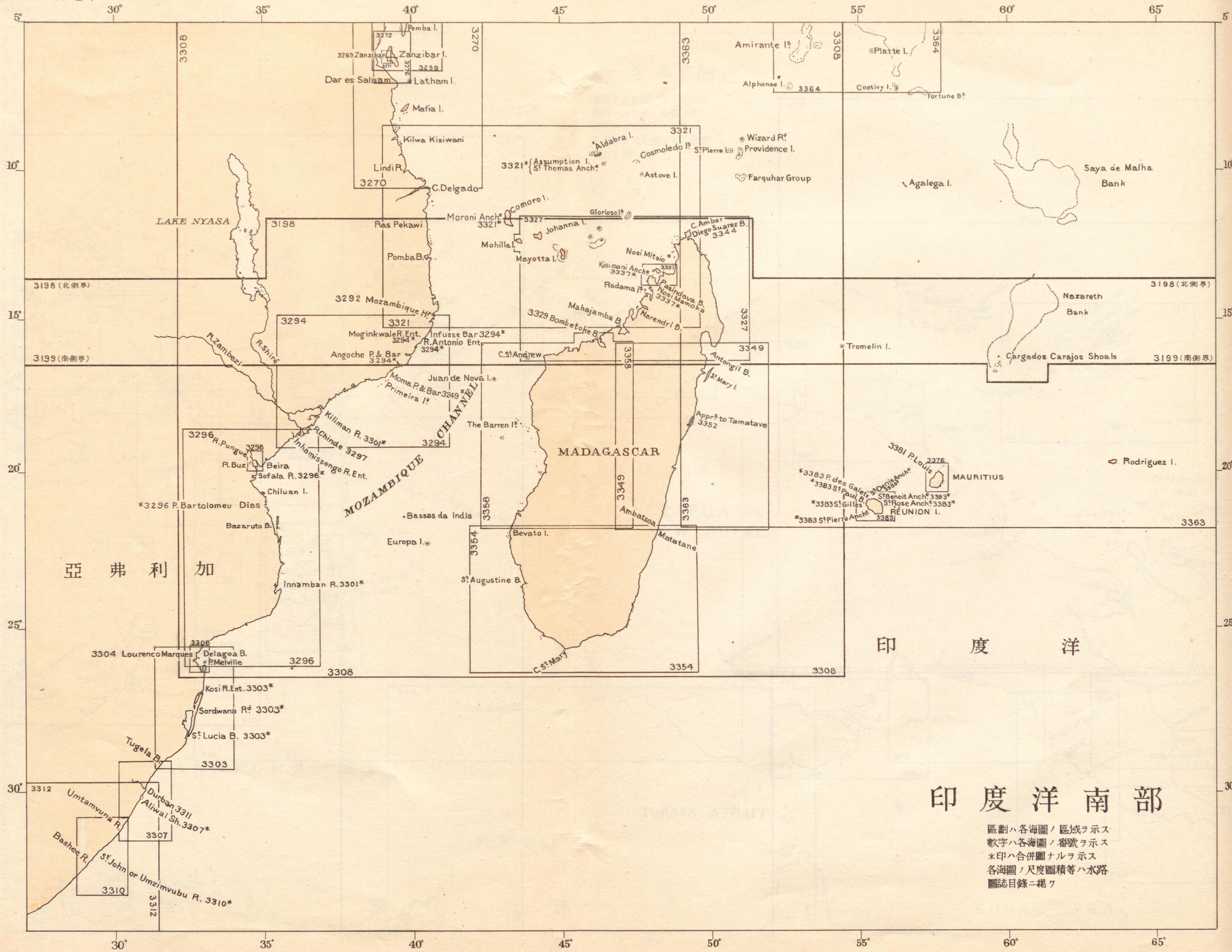
印度洋南部
區劃ハ各海圖ノ區域ヲ示ス
數字ハ各海圖ノ番號ヲ示ス
*印ハ合併圖ナルヲ示ス
各海圖ノ尺度圖積等ハ水路圖誌目錄ニ掲ク
亞弗利加
印度洋
MADAGASCAR
MOZAMBIQUE CHANNEL
LAKE NYASA
Zanzibar I.
Pemba I.
Dar es Salaam
Latham I.
Mafia I.
Kilwa Kisiwani
Lindi R.
C. Delgado
Ras Pekawi
Pomba B.
Moroni Anch.
Comoro I.
Gloriosa Is.
Johanna I.
Mohilla I.
Mayotta I.
Nosi Mitsio
Kisimani Anche
Radama Is.
Pasindava B.
Nosi Mamoka
Mahajamba B.
Narendri B.
Bombetoke B.
C. Amber
Diego Suarez B.
Antongil B.
St. Mary I.
Apprs. to Tamatave
Tromelin I.
Amirante Is.
Alphonse I.
Platte I.
Coetivy I.
Fortune Bk.
Aldabra I.
Cosmoledo Is.
St. Pierre I.
Wizard Rf.
Providence I.
Assumption I.
St. Thomas Anch.
Astove I.
Farquhar Group
Agalega I.
Saya de Malha Bank
Nazareth Bank
Cargados Carajos Shoals
Rodriguez I.
MAURITIUS
P. Louis
RÉUNION I.
St. Benoit Anch.
St. Rose Anch.
St. Pierre Anch.
St. Gilles
St. Paul B.
P. des Galets
Dapha Anch.
Moginkwale R. Ent.
R. Antonio Ent.
Infusse Bar
Angoche P. & Bar
C. St. Andrew
Moma P. & Bar
Juan de Nova I.
Primeira Is.
Kiliman R.
R. Chinde
Inhamissengo R. Ent.
R. Pungue
R. Buzi
Beira
Sofala R.
Chiluan I.
P. Bartolomeu Dias
Bazaruto B.
Bassas da India
Europa I.
The Barren Is.
Bevato I.
Ambatsoa
Matatane
St. Augustine B.
C. St. Mary
Innamban R.
Lourenco Marques
Delagoa B.
P. Melville
Kosi R. Ent.
Sordwana Rd.
St. Lucia B.
Tugela B.
Durban
Umtamvuna R.
Aliwal Sh.
Bashee R.
St. John or Umzimvubu R.
R. Zambezi
R. Shire
LAKE NYASA
3198 (北側界)
3199 (南側界)
3308
3270
3363
3364
3321
3327
3358
3349
3354
3296
3294
3292
3303
3307
3310
3312
3376
3381
3383
5°
10°
15°
20°
25°
30°
35°
40°
45°
50°
55°
60°
65°

ニューギネア附近

區劃ハ各海圖ノ區域ヲ示ス
數字ハ各海圖ノ番號ヲ示ス
米印ハ合併圖ナルヲ示ス
各海圖ノ尺度圖積等ハ水路
圖誌目錄ニ掲ク

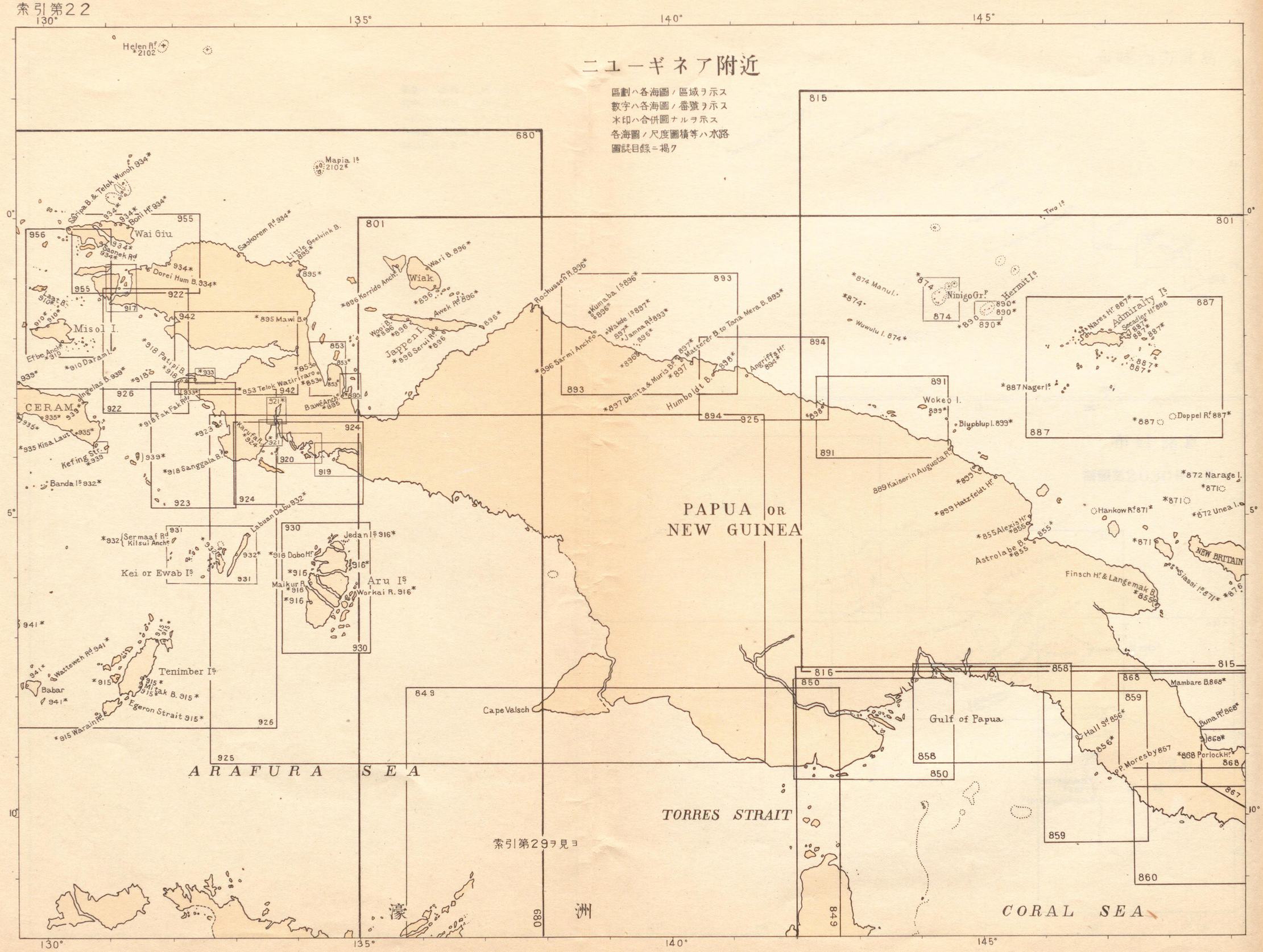
130°
135°
140°
145°
0°
5°
10°
Helen Rf. *2102
Mapia Is. 2102*
Wai Giu
Misol I.
CERAM
Kei or Ewab Is.
Tenimber Is.
Babar
Aru Is.
Wiak
Japen I.
Kei Strait
Banda Is. 932*
Jedan Is. 916*
Dobo Hr.
Maikur R.
Workai R. 916*
Cape Valsch
PAPUA OR NEW GUINEA
ARAFURA SEA
TORRES STRAIT
CORAL SEA
Gulf of Papua
Admiralty Is.
Hermit Is.
Ninigo Gr.
Wokeo I.
Blupblup I. 899*
Hankow Rf. 871*
Finsch Hr. & Langemak B. 855*
Astrolabe B. *855
Mambare B. 868*
Buna Rf. 868*
Port Moresby 867
Hall Sd. 856*
Porlock Hr. *868
NEW BRITAIN
Two Is.
Manu I.
Wuvulu I. 874*
Nager Is.
Doppel Rf. 887*
Narage I. *872
Unea I. *872
Kaiserin Augusta R. 889
Hatzfeldt Hr. *899
Alexis Hr. *855
Nares Hr. 887*
Speedier Hr. 888
Korrido Anch. *896
Rochussen R. 896*
Humboldt B. 898*
Angriffs Hr. 894*
Sarmi Anch. 896*
Demta & Muris B. 897*
Mattrerer B. to Tana Mera B. 893*
Wakde I. 897*
Jamna Rd. 893*
Awek Rd. 896*
Serui Rd. 896
Wari B. 896*
Little Geelvink B. 895*
Saakorem Rd. 934*
Dorei Hum B. 934*
Boni Hr. 934*
Wanek Rd. 934*
Sarina B. & Telok Wunoh 934*
Mawi B. 895*
Telok Watiriraro 853*
Bawé Anch. 895*
Pak Pi B. 918*
Pak Fak Rd. 918*
Daram I. 910*
Efbe Anch. 910*
Ingelas B. 939*
Kisa Laut 935*
Sangaala B. 918*
Karufa R. 924*
Labuan Dabu 932*
Sermaaf Rd. 932*
Kilsui Anch. 932*
Wattewh Rd. 941*
Warain R. 915*
Tak B. 915*
Egeron Strait 915*
Two Is.
Two Is.
Two Is.

區劃ハ各海圖ノ區域ヲ示ス
數字ハ各海圖ノ番號ヲ示ス
＊印ハ合併圖ナルヲ示ス
各海圖ノ尺度圖積等ハ水路
圖誌目錄ニ掲ク

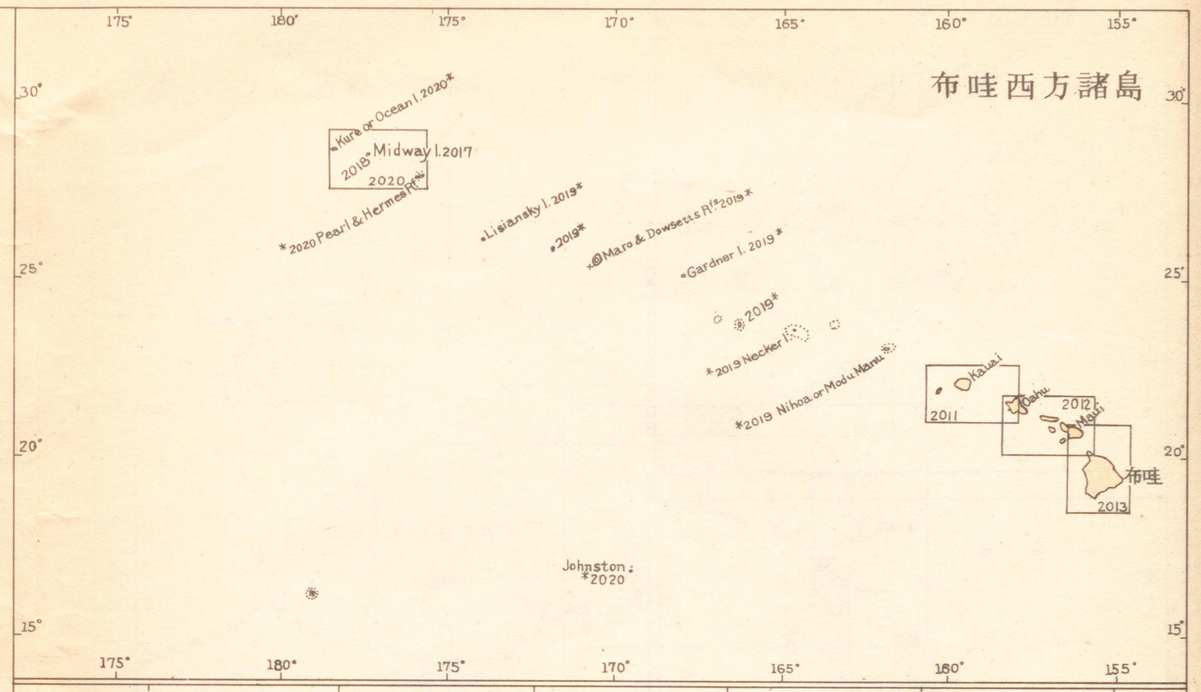

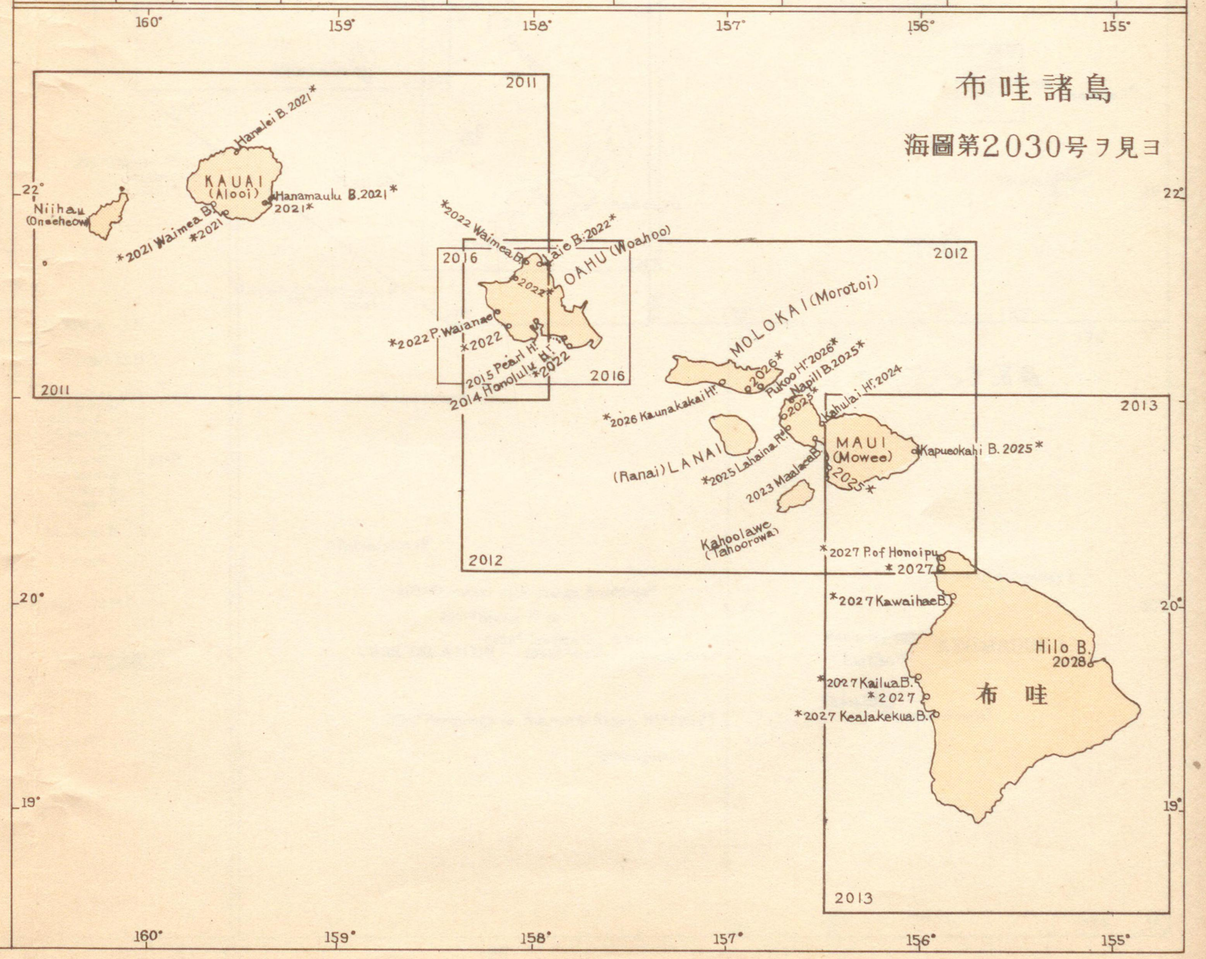

フィージー諸島附近

區劃ハ各海圖ノ區域ヲ示ス
數字ハ各海圖ノ番號ヲ示ス
米印ハ合併圖ナルヲ示ス
各海圖ノ尺度圖積等ハ水路
圖誌目錄ニ掲ク

GILBERT Is
Makin or Taritari I. 2203*
Maraki 2203*
Tarawa 2203*
Maiana 2203*
Apamama 817*
Kuria
Aranuka
Nonuti 2218, 817*
Tapeteuea
Béru 817*
Nukunau
Onotoa 817*
Tamana
Arorai
Howland I. 2051*
Baker I. 2051*
Winslow Reef (P.D.)
PHŒNIX GROUP
*2222 Canton I.
*2222 Enderbury I.
*2222 McKean I.
*2222 Birnie I.
Phœnix I. 2222*
*2222 Hull I.
Sydney I. 2222*
*2222 Gardner I.
Carondelet
Nanomea 2224*
Nanomana
Niutao 2224*
ELLICE Is
Nui Ego or Netherland I.
Vaitupu
Nukufetau
Funafuti Atoll
Nukulailai 2225*
Atafu 2207*
Nuko Nono
Fakaofu 2207*
UNION GROUP
Rotumah I. 2228*
Eagleston Rf
Nurakita 2225*
2207* Gente Harmosa
2051* Danger Is
Nassau I. 2051*
2224* Uea or Wallis Is
2224* Hoorn Is
2224* Sigave B.
Mua & Mata Utu Anchs
Savaii
Upolu
Apia Hr 2213
North Coast of Upolu 2212
Tutuila
P.D.
Ofu
Manua
SAMOA Is
Rose I. 2211*
Niuafou I. 2224*
Niuatobutabu
Tafahi
Curacoa Rf
Salealua B.
Uafato B.
Falifa Hr
Fangasa Hr
Vailele B.
Hübner B.
Fangaloa B.
Pango Pango Hr
Falealili Hr
Mulifanua Hr
Fangalii B.
Afono B.
Saluafata Hr
Vatia Anch
Leone B.
Massefau B.
Safatu Hr
Asaua Hr
Satupaitea Rd
Mataatu B.
Felialupo Rd
Sili Rd
Faleasau B.
Amicpe
上方分圖ヲ見ヨ
VANUA LEVU
Taviuni
Koro
Vanua Mbalavu
Ngau
VITI LEVU
Moala
Kandavu
FIJI Is
LAU or EASTERN GROUP
Thikombia
Conway Reef & Cay 2360*
P.D.
Fanua lai
2266* Neiafu Hr & Apprs
Late I.
Vavau Grp 2267
TONGA or FRIENDLY Is
2265* Ofolanga I. & Anche
Haapai Group Northern Portion 2268
Lifuka I. Anche & Approaches 2270
Haapai Group Southern Portion 2269
Nomuka Grp 2271
2272* Nomuka Hr
2272* Falcon I.
Honga-hapai
Vuata Ono Rf
Ono i Iawi I.
Tuvanaithold
Tuvanaira
2273 Tongatabu
Nukualofa Anche 2272*
Eua I. 2272*
Tongatabu
Ata
(P.D.) 2265
Niue or Savage I. 2224*
Beveridge Rf or Nicholson I.
Buffon P.D.
Harans Rf P.D.
N. Minerva Rf
S. Minerva Rf

フィージー諸島

Yasawa
Yasawa Group
Naviti
Waia
Vatu ira Chan.
VANUA LEVU
Nateva B.
Na Kama Creek
Savu Savu B.
Somo Somo Str.
Taviuni
Koro
Mamanutha Is
VITI LEVU
Suva Hr
Likuri I. Anche
Vatu Leile
Mbengha
Kandavu Passage
Kandavu
Ovalau I.
Nairai
Ngau
KORO SEA
Moala
Na Vatu R.
Totoya
Matuku
Lagoon Ent. 2053*
Suvarov Is 2053*

ケルマデック諸島

Palmerston Is
Raoul or Sunday I.
2052* Aitutaki
Arutunga Anch 2052*
2052* Hervey Is
2052* Takutea
2052* Atiu
Mitiero
Mauke 2052*
COOK ISLANDS
Macauley I.
Curtis I.
KERMADEC Is
Havre Rk
L'Esperance Rk
2052* Rarotonga
Avarua & Avatiu Hrs 2052*
Mangaia

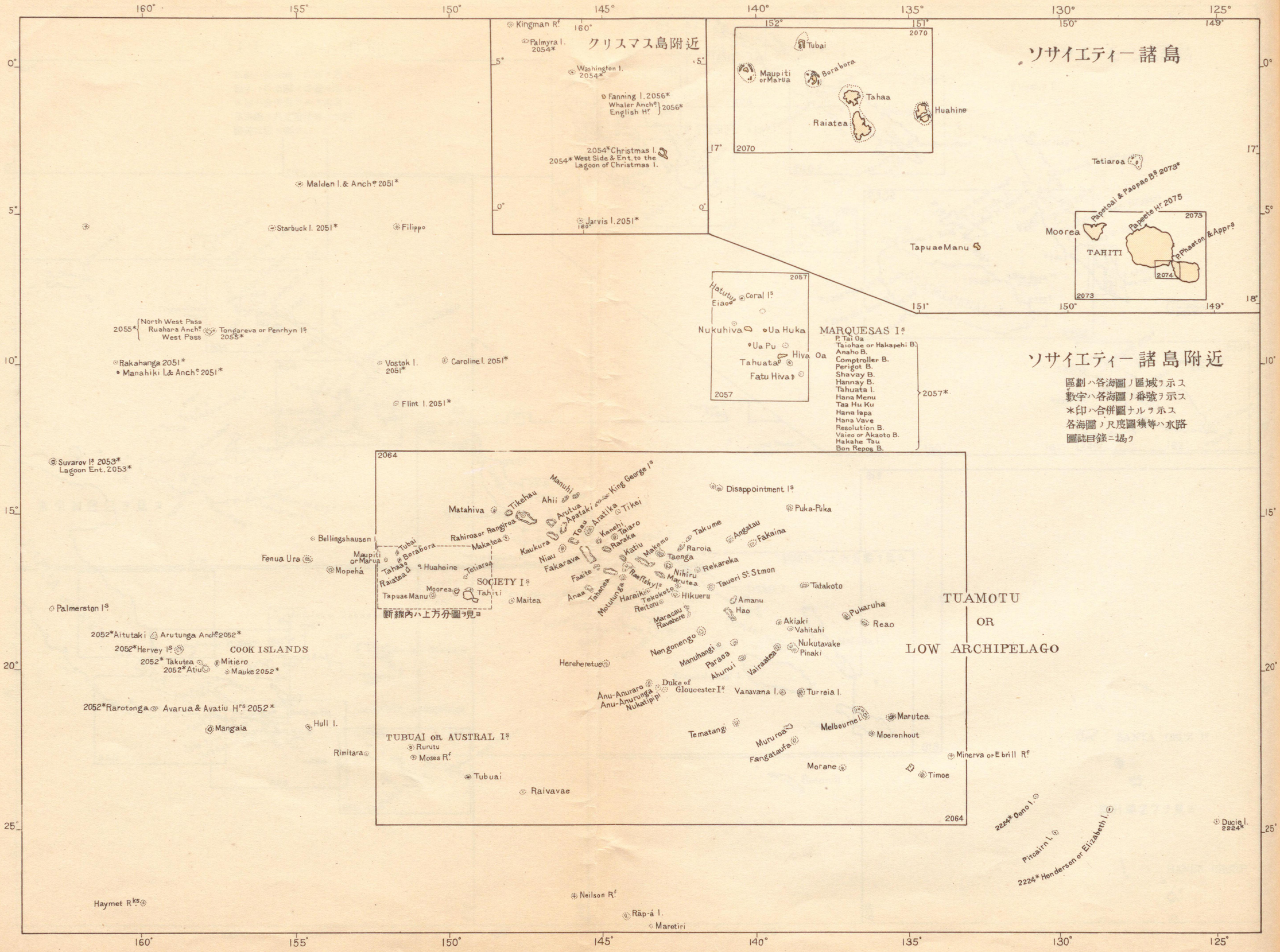
クリスマス島附近
Kingman R.f
Palmyra I. 2054*
Washington I. 2054*
Fanning I. 2056*
Whaler Anch.e English H.r 2056*
2054* Christmas I.
2054* West Side & Ent. to the Lagoon of Christmas I.
Jarvis I. 2051*
ソサイエティー諸島
Tubai
Maupiti or Marua
Bora bora
Tahaa
Raiatea
Huahine
Tetiaroa
Papetoai & Paopao B.s 2073*
Papeete H.r 2075
Moorea
TAHITI
Pt Phaeton & Appr.s
TapuaeManu
ソサイエティー諸島附近
區劃ハ各海圖ノ區域ヲ示ス
數字ハ各海圖ノ番號ヲ示ス
＊印ハ合併圖ナルヲ示ス
各海圖ノ尺度圖積等ハ水路
圖誌目錄ニ據ク
Malden I. & Anch.e 2051*
Starbuck I. 2051*
Filippo
North West Pass
Ruahara Anch.e
West Pass
2055*
Tongareva or Penrhyn I.s 2055*
Rakahanga 2051*
Manahiki I. & Anch.e 2051*
Vostok I. 2051*
Caroline I. 2051*
Flint I. 2051*
Hatutu
Eiao
Coral I.s
Nukuhiva
Ua Huka
Ua Pu
Hiva Oa
Tahuata
Fatu Hiva
MARQUESAS I.s
P. Tai Oa
Taiohae or Hakapehi B.
Anaho B.
Comptroller B.
Perigot B.
Shavay B.
Hannay B.
Tahuata I.
Hana Menu
Taa Hu Ku
Hana Iapa
Hana Vave
Resolution B.
Vaieo or Akaoto B.
Hakahe Tau
Bon Repos B.
2057*
Suvarov I.s 2053*
Lagoon Ent. 2053*
Disappointment I.s
Puka-Puka
Matahiva
Tikehau
Manuhi
Ahii
King George I.s
Arutua
Apataki
Aratika
Tikei
Rahiroa or Rangiroa
Makatea
Kaukura
Toau
Kaneohi
Taiaro
Raraka
Takume
Angatau
Fakaina
Raroia
Bellingshausen I.
Fenua Ura
Mopehá
Niau
Fakarava
Katiu
Makemo
Taenga
Rekareka
Nihiru
Marutea
Raeffsky I.s
Faaite
Anaa
Tahanea
Motutunga
Haraiki
Tekokota
Reitoru
Hikueru
Taueri S.t Stmon
Tatakoto
Amanu
Hao
Maraeau
Ravahere
Akiaki
Vahitahi
Pukaruha
Reao
Nukutavake
Pinaki
Nengonengo
Manuhangi
Paraoa
Ahunui
Vairaatea
Hereheretue
Anu-Anuraro
Anu-Anurunga
Nukatipipi
Duke of Gloucester I.s
Vanavana I.
Turreia I.
Marutea
Melbourne I.s
Moerenhout
Tematangi
Mururoa
Fangataufa
Morane
Timoe
Minerva or Ebrill R.f
TUAMOTU
OR
LOW ARCHIPELAGO
Palmerston I.s
2052* Aitutaki
Arutunga Anch.e 2052*
2052* Hervey I.s
COOK ISLANDS
2052* Takutea
Mitiero
2052* Atiu
Mauke 2052*
2052* Rarotonga
Avarua & Avatiu H.rs 2052*
Mangaia
Hull I.
Rimitara
TUBUAI OR AUSTRAL I.s
Rurutu
Moses R.f
Tubuai
Raivavae
2224* Oano I.
Pitcairn I.
2224* Henderson or Elizabeth I.
Ducie I. 2224*
Haymet R.ks
Neilson R.f
Räp-á I.
Maretiri
断線内ハ上方分圖ヲ見ヨ

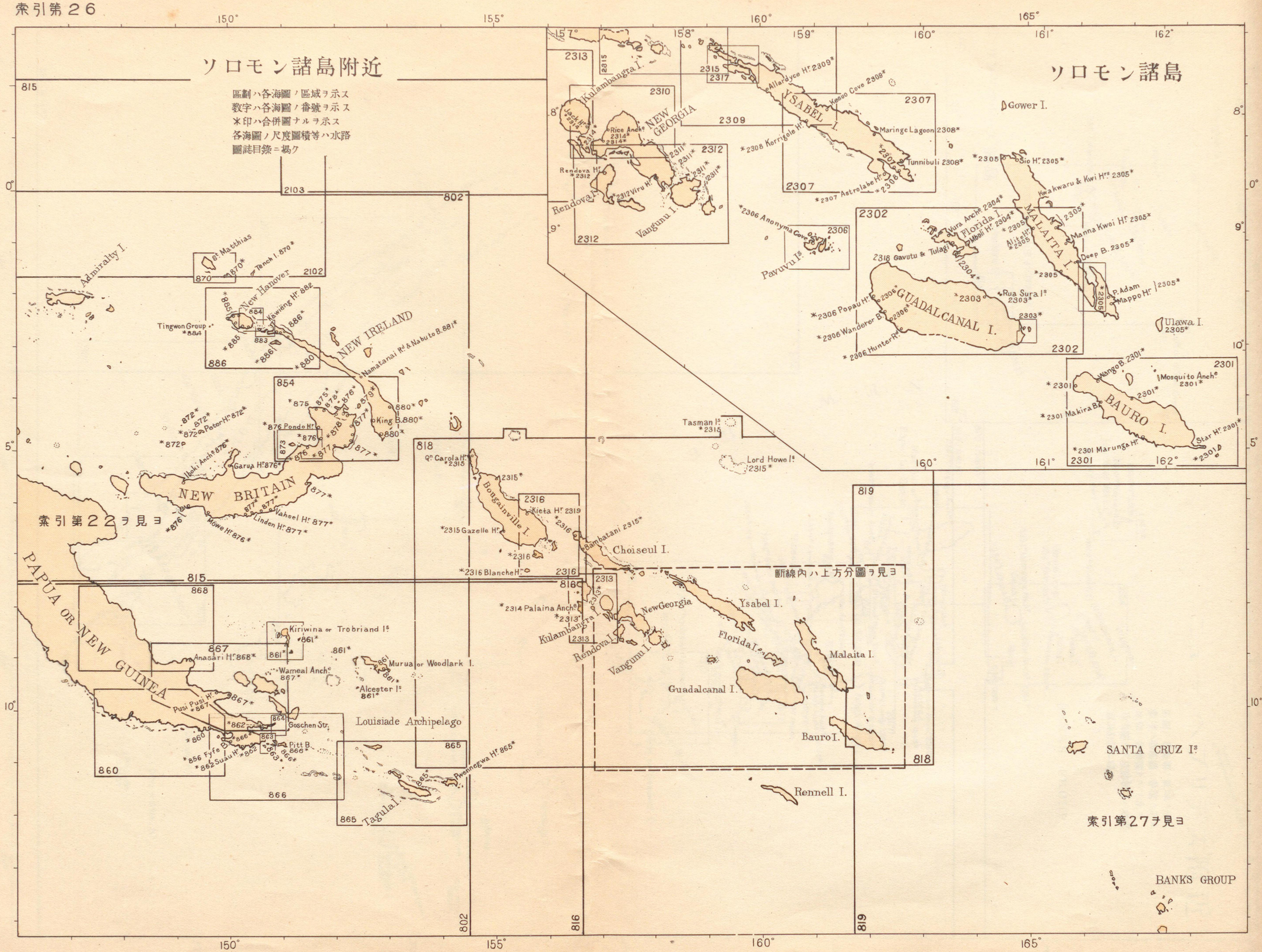
ソロモン諸島附近
區劃ハ各海圖ノ區域ヲ示ス
数字ハ各海圖ノ番號ヲ示ス
＊印ハ合併圖ナルヲ示ス
各海圖ノ尺度圖積等ハ水路
圖誌目錄ニ掲ク
ソロモン諸島
Admiralty I.
St Matthias
Tench I.
New Hanover
Tingwon Group
Kawieng Hr
NEW IRELAND
Namatanai Rd & Nabuto B.
King B.
Peter Hr
Ikoki Anch
Garua Hr
Pondo Hr
NEW BRITAIN
Vahsel Hr
Linden Hr
Mowe Hr
索引第22ヲ見ヨ
PAPUA OR NEW GUINEA
Kiriwina or Trobriand Is
Anasari Hr
Wameal Anch
Murua or Woodlark I.
Alcester Is
Pusi Pusi Hr
Goschen Str.
Pitt B.
Suau Hr
Fyfe B.
Louisiade Archipelago
Tagula I.
Pwanegwa Hr
Qn Carola Hr
Bougainville I.
Kieta Hr
Gazelle Hr
Bambatani
Choiseul I.
Blanche Hr
Palaina Anch
Kulambangra I.
Rendova I.
Vangunu I.
NEW GEORGIA
Rice Anch
Viru Hr
Jack Hr
Tasman Is
Lord Howe Is
Allardyce Hr
Keeuo Cove
ISABEL I.
Maringe Lagoon
Tunnibuli
Korrigole Hr
Astrolabe Hr
Anonyma Cove
Pavuvu Is
Gower I.
Sio Hr
Kwakwaru & Kwi Hrs
MALAITA I.
Manna Kwoi Hr
Deep B.
P. Adam
Mappo Hr
Ulawa I.
Florida I.
Vura Anch
Mboli Hr
Alite Hr
Gavutu & Tulagi
GUADALCANAL I.
Rua Sura Is
Popau Hr
Wanderer B.
Hunter Rs
BAURO I.
Wango B.
Mosquito Anch
Makira B.
Marunga Hr
Star Hr
断線内ハ上方分圖ヲ見ヨ
New Georgia
Ysabel I.
Florida I.
Malaita I.
Guadalcanal I.
Bauro I.
Rennell I.
SANTA CRUZ Is
索引第27ヲ見ヨ
BANKS GROUP

ニューヘブリデス附近

區劃ハ各海圖ノ區域ヲ示ス
數字ハ各海圖ノ番號ヲ示ス
米印ハ合併圖ナルヲ示ス
各海圖ノ尺度圖積等ハ水路圖誌目錄ニ據ク

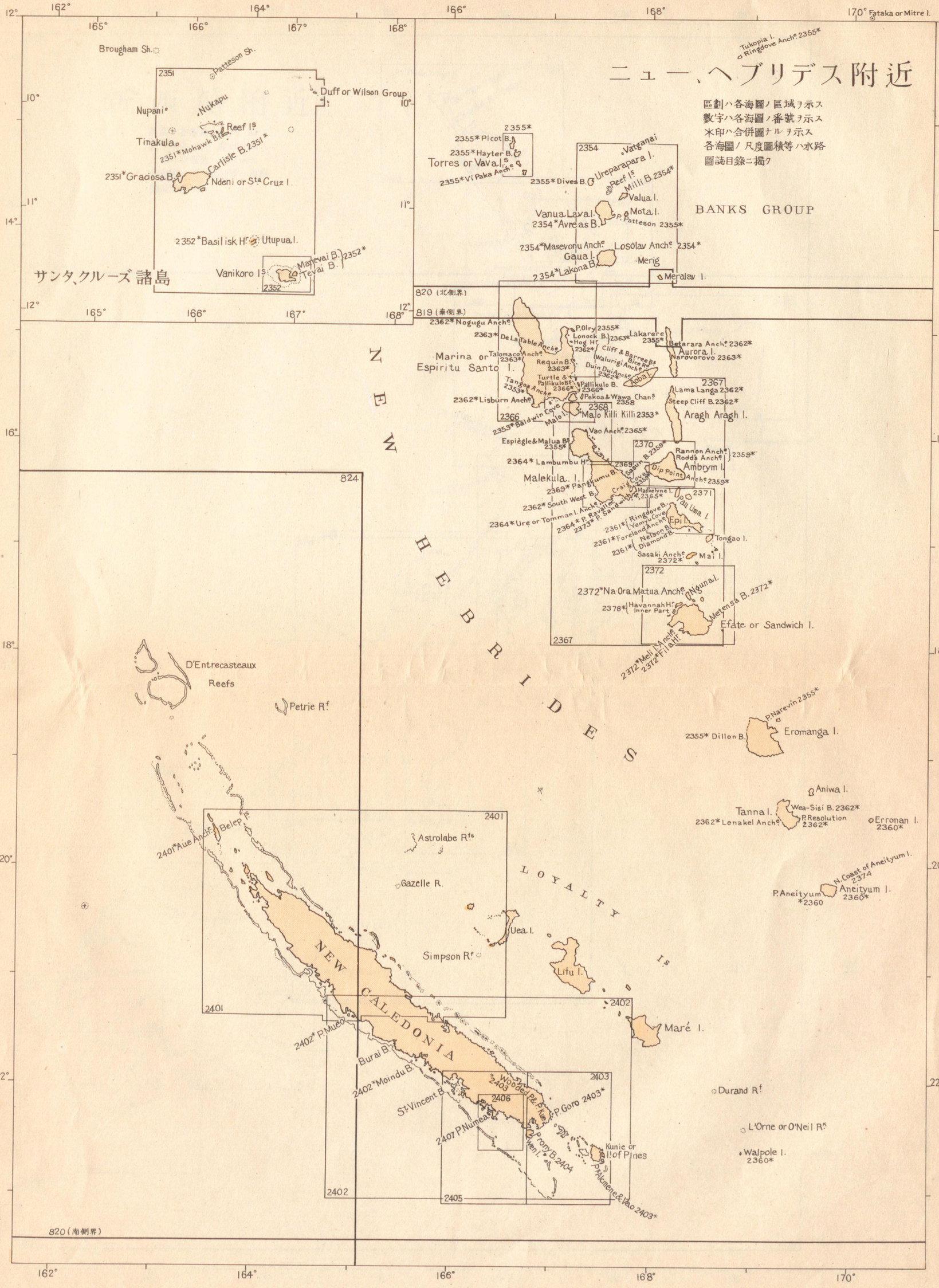

索引第27

新西蘭附近

區劃ハ各海圖ノ區域ヲ示ス
數字ハ各海圖ノ番號ヲ示ス
米印ハ合併圖ナルヲ示ス
各海圖ノ尺度圖積等ハ水路
圖誌目錄ニ掲ク

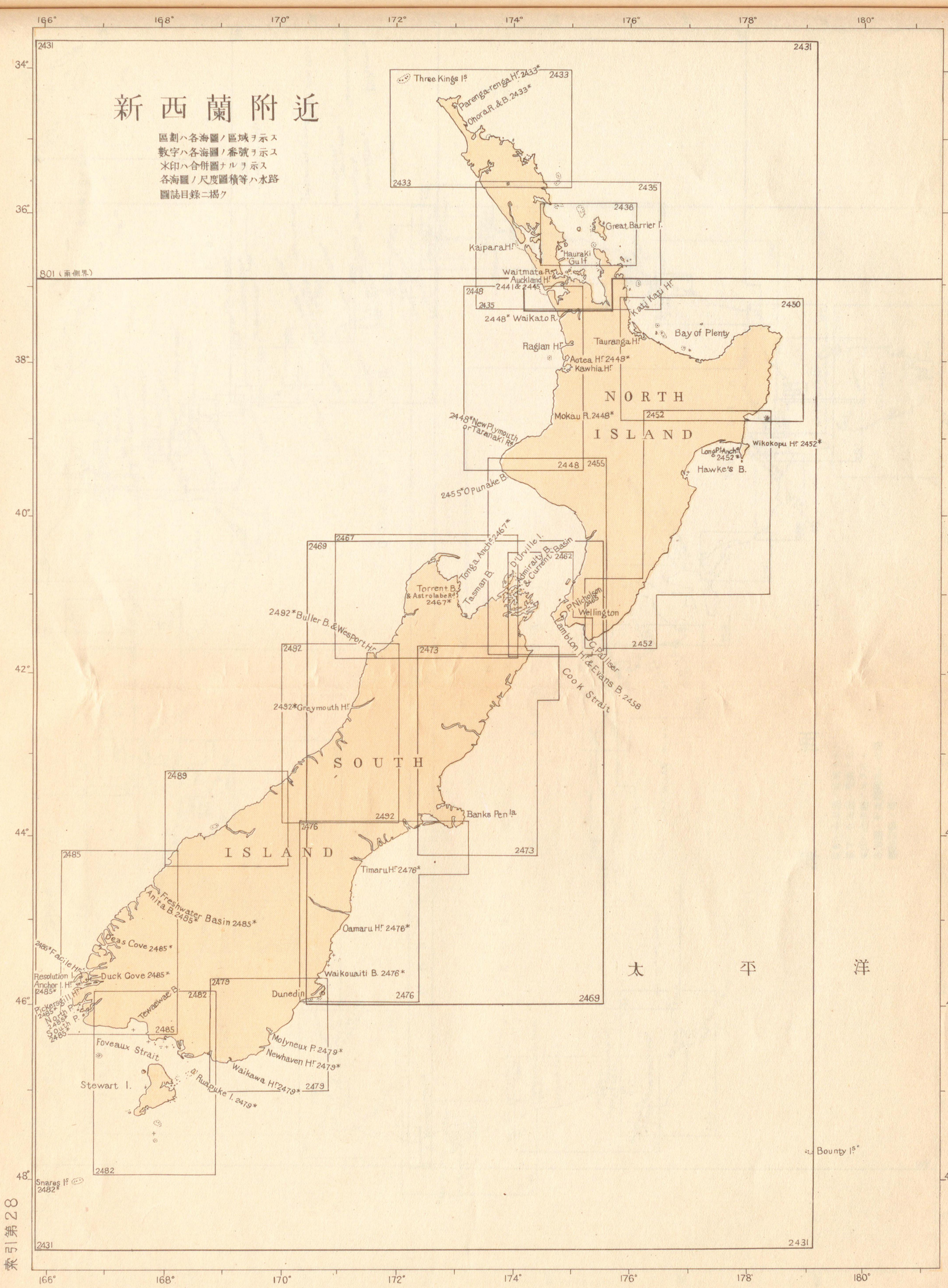

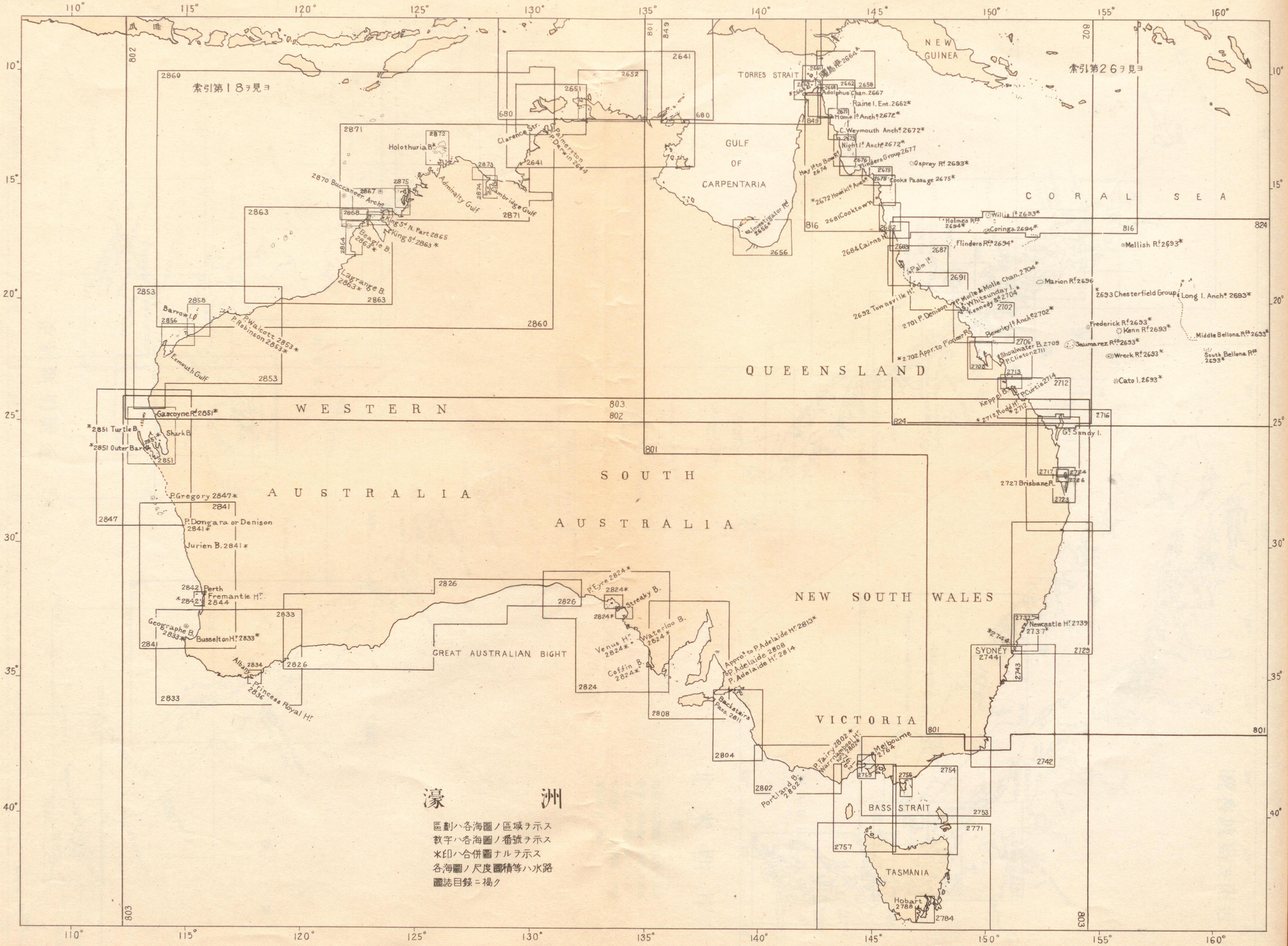
濠洲
區劃ハ各海圖ノ區域ヲ示ス
數字ハ各海圖ノ番號ヲ示ス
米印ハ合併圖ナルヲ示ス
各海圖ノ尺度圖積等ハ水路
圖誌目錄ニ掲ク
索引第18ヲ見ヨ
索引第26ヲ見ヨ
NEW GUINEA
TORRES STRAIT
GULF OF CARPENTARIA
C O R A L S E A
QUEENSLAND
WESTERN AUSTRALIA
SOUTH AUSTRALIA
NEW SOUTH WALES
VICTORIA
BASS STRAIT
TASMANIA
GREAT AUSTRALIAN BIGHT
Holothuria B.
Admiralty Gulf
Cambridge Gulf
Clarence Str.
Palmerston
Darwin
Buccaneer Arch.
King Sd N. Part
King Sd
Beagle B.
Lagrange B.
Barrow I.
P. Walcott
P. Robinson
Exmouth Gulf
Gascoyne R.
Turtle B.
Shark B.
Outer Bar
P. Gregory
P. Dongara or Denison
Jurien B.
Perth
Fremantle H.
Geographe B.
Busselton H.
Albany
Princess Royal H.
P. Eyre
Streaky B.
Venus H.
Waterloo B.
Coffin B.
Approt to P. Adelaide H.
P. Adelaide
Backstairs Pass.
Portland B.
P. Fairy
Warrnambool H.
Melbourne
Hobart
Newcastle H.
SYDNEY
Brisbane R.
Gt. Sandy I.
Rodd H.
P. Curtis
Keppel B.
P. Clinton
Shoalwater B.
Bewley Is.
P. Denison
Townsville H.
Kennedy Sd
Whitsunday I.
P. Molle
Molle Chan.
Palm Is.
Flinders R.
Holmes R.
Cooktown
Cooks Passage
Hay Is to Bowen
Hummocks Group
Night Is. Anch.
C. Weymouth Anch.
Home Is. Anch.
Adolphus Chan.
Raine I. Ent.
Investigator Rf.
Willis Is.
Coringa
Osprey Rf.
Mellish Rf.
Marion Rf.
Chesterfield Group
Long I. Anch.
Frederick Rf.
Kenn Rf.
Middle Bellona Rfs.
South Bellona Rfs.
Saumarez Rfs.
Wreck Rf.
Cato I.
Cairns H.
Howick Is.
Hughes Rf.
Gt. Sandy I.

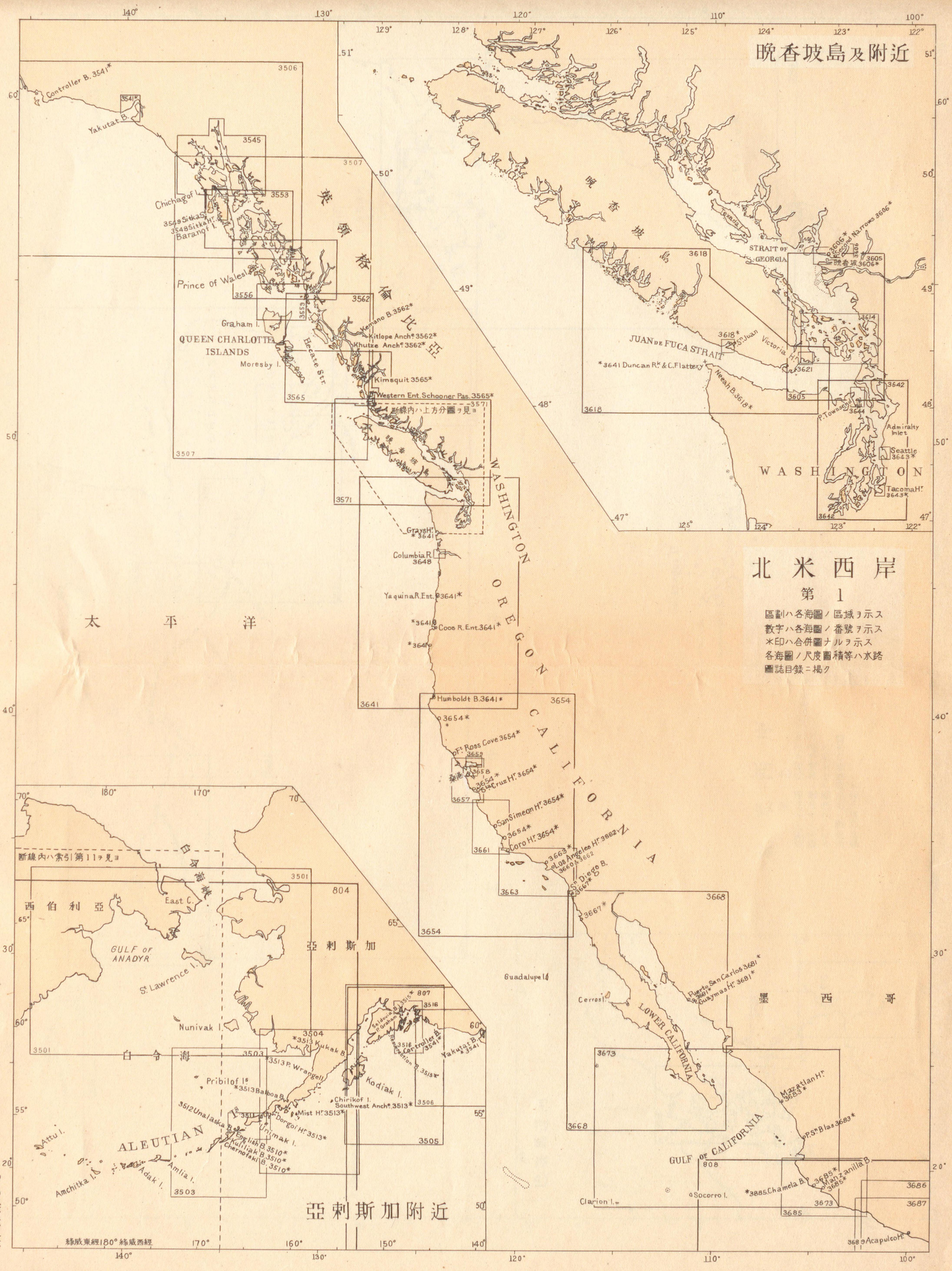
晩香坡島及附近
北米西岸
第 1
區劃ハ各海圖ノ區域ヲ示ス
數字ハ各海圖ノ番號ヲ示ス
＊印ハ合併圖ナルヲ示ス
各海圖ノ尺度圖積等ハ水路
圖誌目錄ニ掲ク
亞刺斯加附近
太平洋
墨西哥
白令海
亞刺斯加
西伯利亞
晩香坡島
英領哥倫比亞
WASHINGTON
OREGON
CALIFORNIA
LOWER CALIFORNIA
GULF OF CALIFORNIA
ALEUTIAN
QUEEN CHARLOTTE ISLANDS
JUAN DE FUCA STRAIT
STRAIT OF GEORGIA
Controller B. 3541*
Yakutat B.
Chichagof I.
Prince of Wales I.
Graham I.
Moresby I.
Hecate Str.
Kemano B. 3562*
Kitlope Anch. 3562*
Khutze Anch. 3562*
Kimsquit 3565*
Western Ent. Schooner Pas. 3565*
Grays H. *3641
Columbia R. 3648
Yaquina R. Ent. 3641*
Coos R. Ent. 3641*
Humboldt B. 3641*
Ft. Ross Cove 3654*
San Cruz H. 3654*
San Simeon H. 3654*
Coro H. 3654*
Los Angeles H. 3662
St. Diego B.
East C.
GULF OF ANADYR
St. Lawrence I.
Nunivak I.
Pribilof Is.
Kodiak I.
Chirikof I.
Southwest Anch. 3513*
Mist H. 3513*
Unimak I.
Amchitka I.
Adak I.
Amlia I.
Attu I.
Guadalupe I.
Cerros I.
Clarion I.
Socorro I.
Mazatlan H.
P. St. Blas 3683*
Acapulco H.
Puerto San Carlos 3681*
Guaymas H. 3681*
Chamela B.
Manzanilla B.
Seattle 3643*
Tacoma H. 3643*
Admiralty Inlet
P. Townsend
Victoria
Neeah B. 3618*
Duncan R. & C. Flattery
Haro Str.
Rosario Str.
Sidney
Graham
Rescue Str.
Yakutat B.
Kukak B.
Wrangell
Balboa B.
Unalaska
English B.
Kullijak B.
Chernofski B.
Borgor H.
Sitka Sd.
Sitka H.
Baranof I.
Narrows 3606*
晩香坡 3606*
3506
3507
3545
3553
3556
3559
3562
3565
3571
3641
3654
3657
3658
3659
3661
3663
3667
3668
3673
3685
3686
3687
3501
3503
3504
3505
3506
3507
3510
3513
3516
3518
3541
3605
3606
3614
3618
3621
3642
3644
804
807
808
断線内ハ上方分圖ヲ見ヨ
断線内ハ索引第11ヲ見ヨ
緯度東經180°緯度西經
索引第30

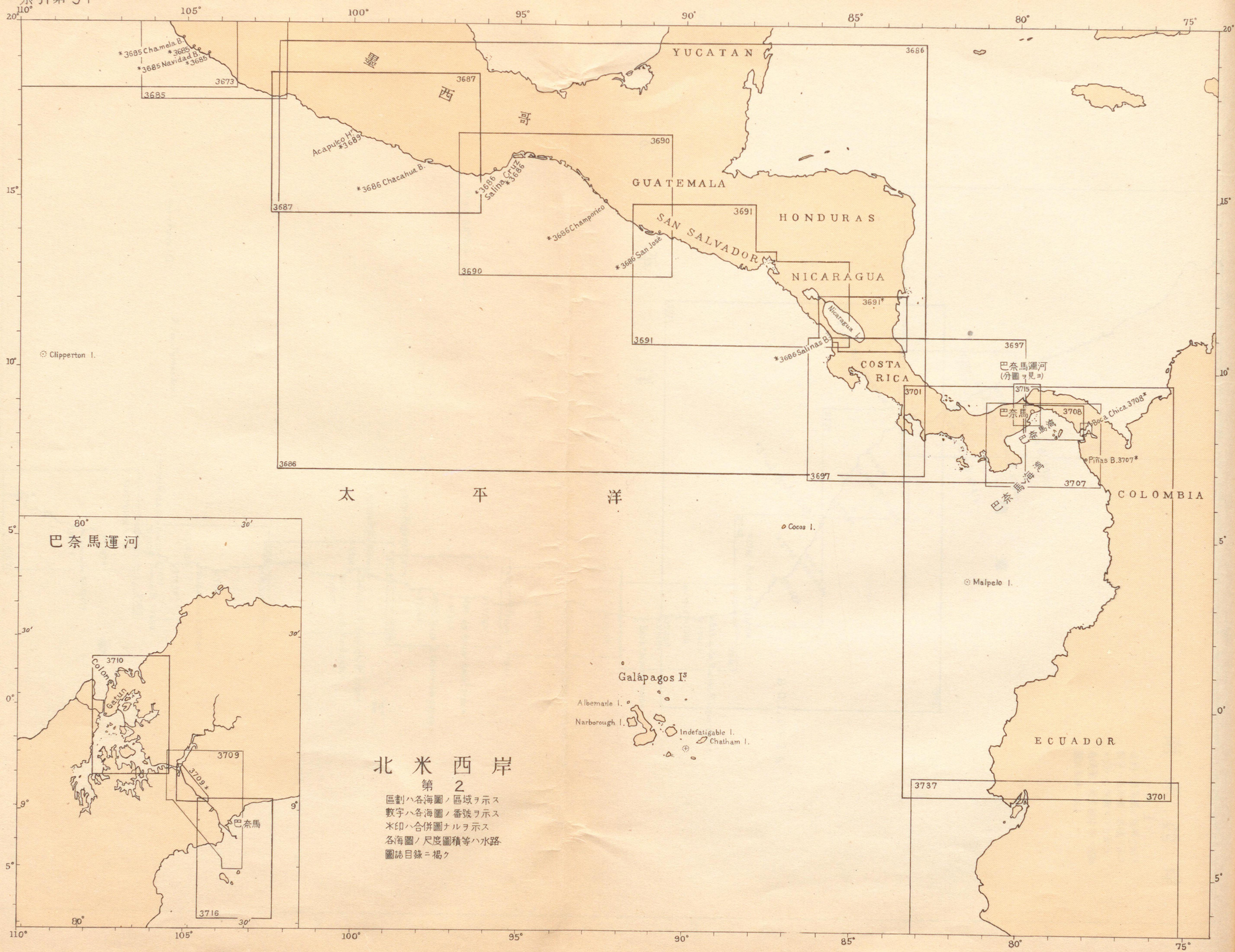

北米西岸

第 2

區劃ハ各海圖ノ區域ヲ示ス
數字ハ各海圖ノ番號ヲ示ス
米印ハ合併圖ナルヲ示ス
各海圖ノ尺度圖積等ハ水路圖誌目錄ニ掲ク

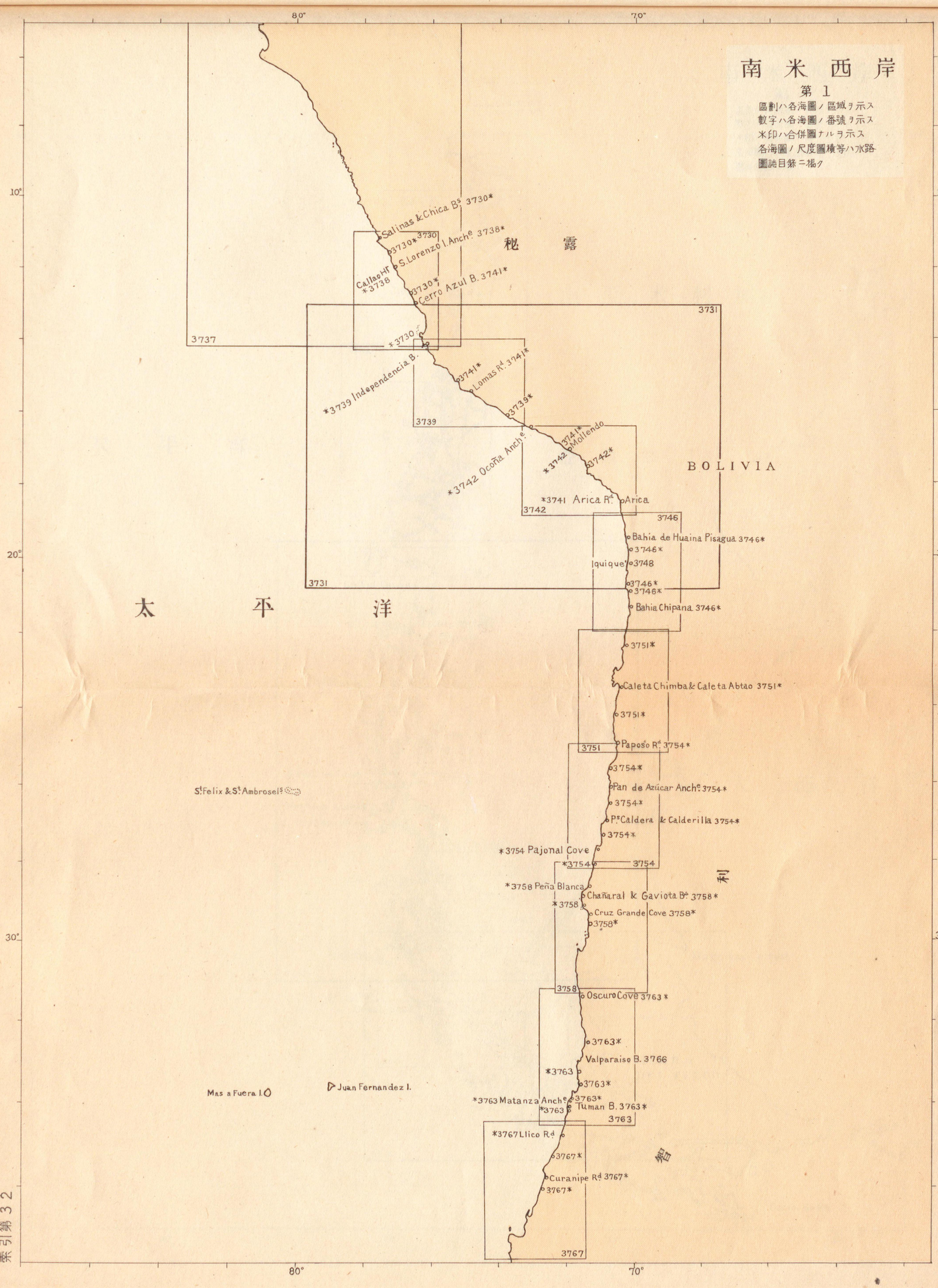
南米西岸
第1
區劃ハ各海圖ノ區域ヲ示ス
數字ハ各海圖ノ番號ヲ示ス
米印ハ合併圖ナルヲ示ス
各海圖ノ尺度圖積等ハ水路
圖誌目錄ニ掲ク
秘露
BOLIVIA
太平洋
智利
Salinas & Chica Bs. 3730*
3730* 3730
S. Lorenzo I. Anche. 3738*
Callao HF
*3738
3730*
Cerro Azul B. 3741*
3731
3737
*3730
*3739 Independencia B.
3741*
Lomas Rd. 3741*
3739*
3739
3741*
Mollendo
*3742
3742*
*3742 Ocoña Anche.
*3741 Arica Rd.
Arica
3742
3746
Bahia de Huaina Pisagua 3746*
3746*
Iquique
3748
3731
3746*
3746*
Bahia Chipana 3746*
3751*
Caleta Chimba & Caleta Abtao 3751*
3751*
3751
Paposo Rd. 3754*
3754*
Pan de Azúcar Anche. 3754*
3754*
Ps. Caldera & Calderilla 3754*
3754*
*3754 Pajonal Cove
*3754
3754
*3758 Peña Blanca
Chañaral & Gaviota Bs. 3758*
*3758
Cruz Grande Cove 3758*
3758*
3758
Oscuro Cove 3763*
3763*
Valparaiso B. 3766
*3763
3763*
St. Felix & St. Ambrose Is.
Mas a Fuera I.
Juan Fernandez I.
*3763 Matanza Anche.
3763*
*3763
Tuman B. 3763*
3763
*3767 Llico Rd.
3767*
Curanipe Rd. 3767*
3767*
3767
10°
20°
30°
80°
70°

索引第32

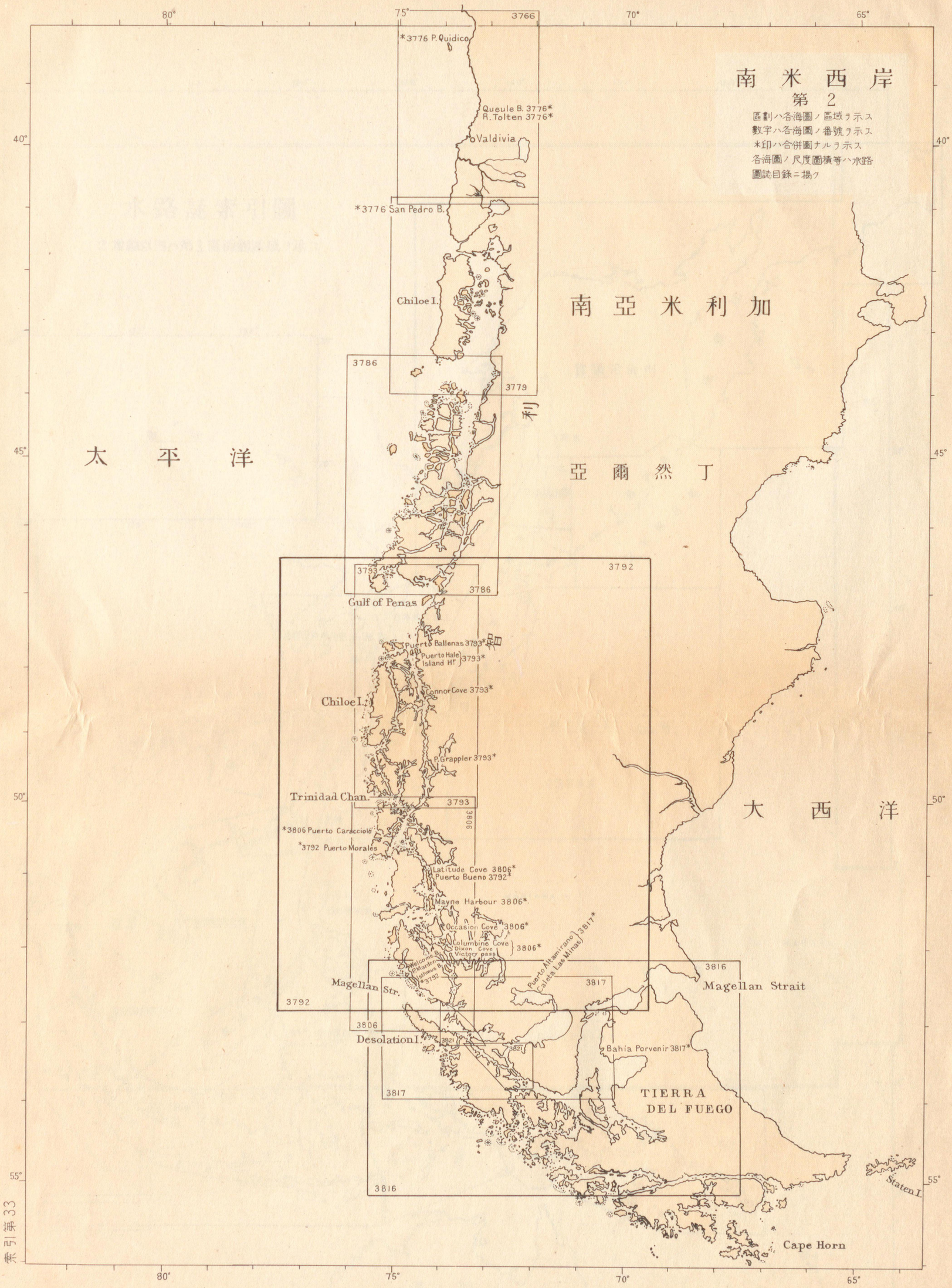
南米西岸
第2
區劃ハ各海圖ノ區域ヲ示ス
數字ハ各海圖ノ番號ヲ示ス
*印ハ合併圖ナルヲ示ス
各海圖ノ尺度圖積等ハ水路
圖誌目錄ニ揭ク
南亞米利加
太平洋
亞爾然丁
大西洋
利
3766
*3776 P. Quidico
Queule B. 3776*
R. Tolten 3776*
Valdivia
*3776 San Pedro B.
Chiloe I.
3786
3779
3793
3792
3786
Gulf of Penas
Puerto Ballenas 3793*
Puerto Hale
Island Hr. 3793*
Connor Cove 3793*
Chiloe I.
P. Grappler 3793*
Trinidad Chan.
3793
3806
*3806 Puerto Caracciolo
*3792 Puerto Morales
Latitude Cove 3806*
Puerto Bueno 3792*
Mayne Harbour 3806*
Occasion Cove 3806*
Columbine Cove
Dixon Cove
Victory pass 3806*
Puerto Altamirano
Caleta Las Minas 3817*
Magellan Str.
3792
3806
Desolation I.
3821
3821
3817
3816
Magellan Strait
Bahia Porvenir 3817*
TIERRA
DEL FUEGO
3817
3816
Staten I.
Cape Horn
80°
75°
70°
65°
40°
45°
50°
55°

水路誌索引圖
2重線以内ハ第1區海圖區域ヲ示ス
露領沿海州
樺太
黑龍江
日本第9卷
日本第8卷
千島列島
日本第7卷
北洲
日本第10卷上
朝鮮
日本
第10卷下
支那沿岸第3卷
日本第4卷
本洲
日本第3卷
四國
九州
日本第5卷
日本第1卷
小笠原群島
日本第6卷
台湾
支那沿岸第2卷
支那沿岸第1卷
揚子江第1卷
(水路航泊紀記)
揚子江第3卷
揚子江第2卷
Pratas R.
呂宋
菲律賓諸島上卷
ベンガル灣東側
暹羅
安南
支那海西側第2卷
支那海西側第1卷
支那海東部
菲律賓諸島下卷
麻剌加海峽
SUMATRA
スマトラ東側
BORNEO
瓜哇海
瓜哇
未刊
バンダ海
PAPUA
OR
NEW GUINEA
未刊
ニューギニア
Cocos I.
濠洲
MARIANA Is
MARSHALL Is
南洋群島
CAROLINE Is
布哇
加拿大
100°
110°
120°
130°
140°
150°
160°
170°
180°
130° 緯度東經

水-27
1200901456966


Kodak Gray Scale
C Y M
© Kodak, 2007 TM: Kodak
A 1 2 3 4 5 6 M 8 9 10 11 12 13 14 15 B 17 18 19
inches
cm
Kodak Color Control Patches
© Kodak, 2007 TM: Kodak
Blue Cyan Green Yellow Red Magenta White 3/Color Black