

89-65



1200501332238

9

65

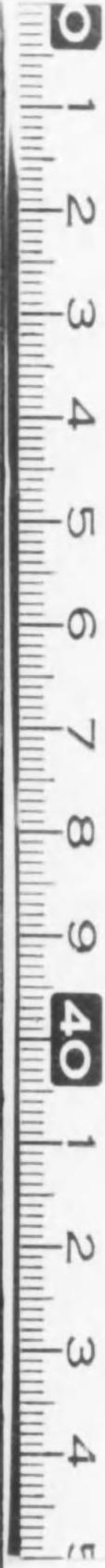
最新
詳密

名古屋市實測全圖

名古屋市教育會編

完

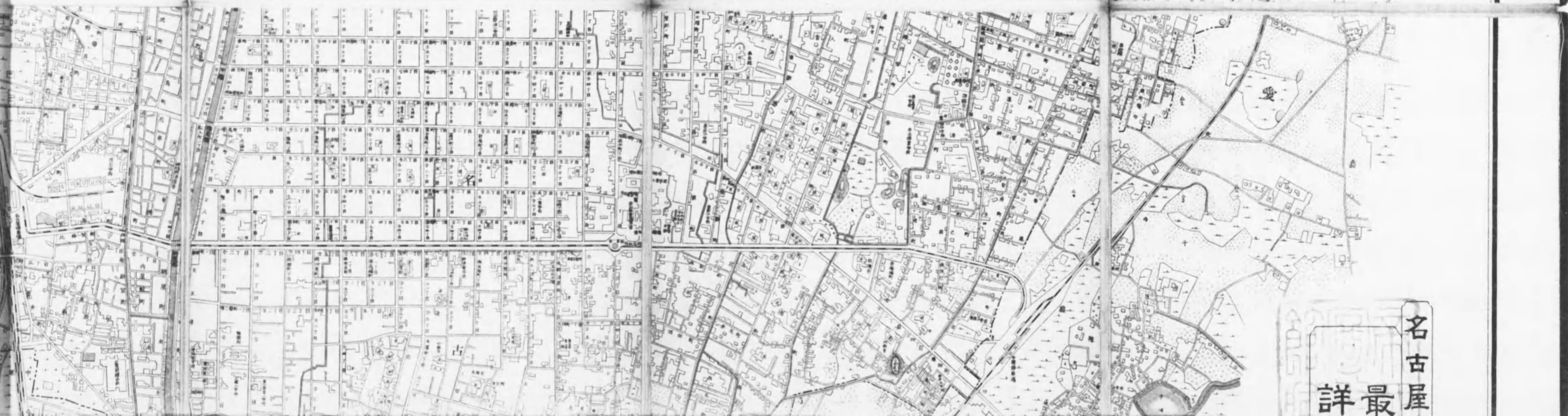
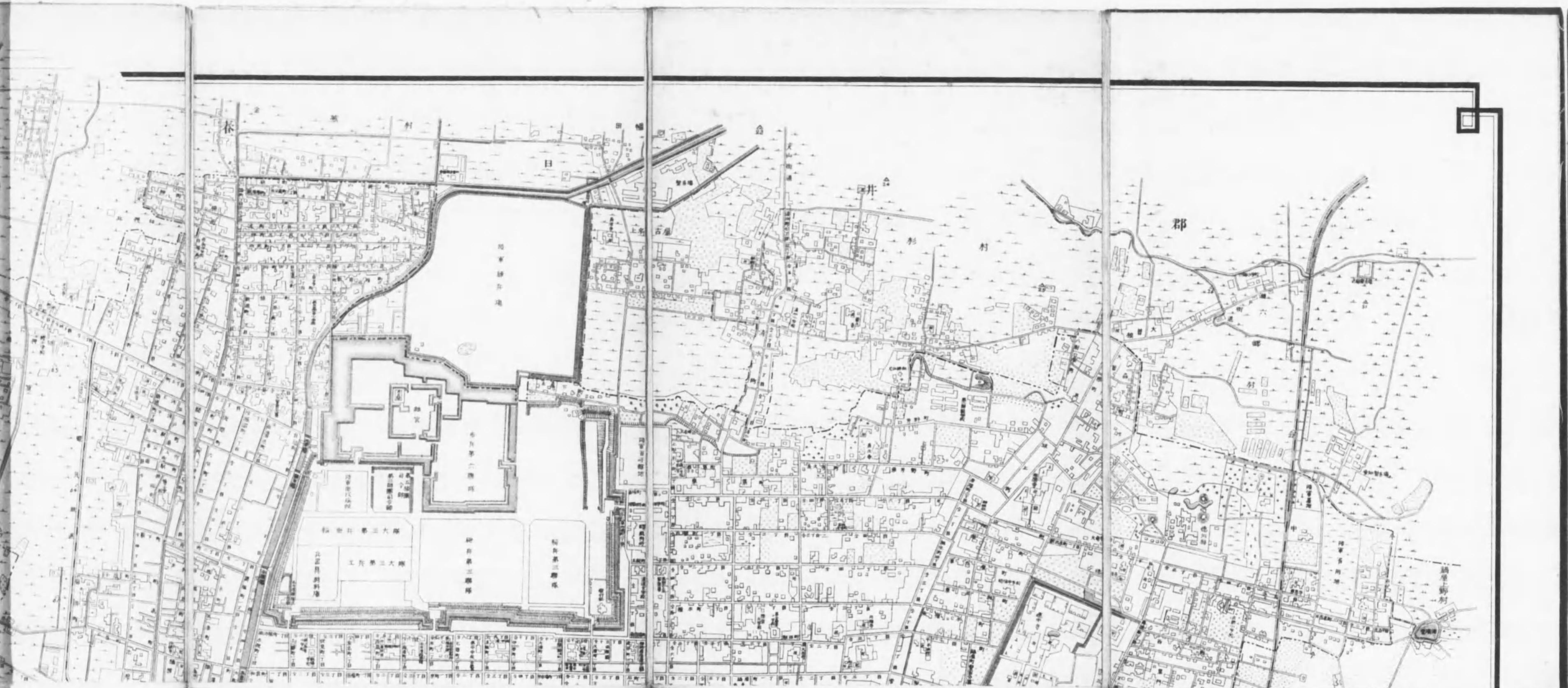
商務印書館



始



0 1 2 3 4 5 6 7 8 9 40 1 2 3 4 5



名古屋
最詳



名古屋
最詳



版権
登録



登 版
録 權

名古屋市參事會認可

最新 名古屋

市實測全圖

本國ノ原圖ハ名
シタル最新精確

古登市ニ於テ巨額ノ費用ヲ投テ數年間ノ歲月ヲ費シ實測調査セラ
ルモノニ係レリ本會特ニ市參事會ノ認可ヲ得テ之ヲ編寫シタルモノナリ

露光量違いの為重複撮影



縮尺壹万五千分之壹

凡例


橋	池	山	崖	河川	堤防	公園	墓地	神社	寺	学校	官署	病院	旅館	客棧	宿屋	茶屋	酒場	遊樂場	公園	墓地	神社	寺	学校	官署	病院	旅館	客棧	宿屋	茶屋	酒場	遊樂場



名古屋市參事會認可

最新 詳密 名古屋 市竇測全圖

本圖は、昭和十一年四月一日現在、名古屋市の測量資料に基づき、最新の測量結果を反映して作成されたものである。本圖は、市街地の詳細な測量結果を示すため、市街地の測量結果を反映して作成されたものである。



●	一等三角點	○	二等三角點
○	三等三角點	○	四等三角點
○	五等三角點	○	六等三角點
○	七等三角點	○	八等三角點
○	九等三角點	○	十等三角點
○	一等水準點	○	二等水準點
○	三等水準點	○	四等水準點
○	五等水準點	○	六等水準點
○	七等水準點	○	八等水準點
○	九等水準點	○	十等水準點
○	一等補遺點	○	二等補遺點
○	三等補遺點	○	四等補遺點
○	五等補遺點	○	六等補遺點
○	七等補遺點	○	八等補遺點
○	九等補遺點	○	十等補遺點
○	一等航空點	○	二等航空點
○	三等航空點	○	四等航空點
○	五等航空點	○	六等航空點
○	七等航空點	○	八等航空點
○	九等航空點	○	十等航空點
○	一等重力點	○	二等重力點
○	三等重力點	○	四等重力點
○	五等重力點	○	六等重力點
○	七等重力點	○	八等重力點
○	九等重力點	○	十等重力點

露光量遠の為重複撮影



露光量違いの為重複撮影



凡例

鐵道	河川	山	公園	神社	寺	學校	郵便局	官署	病院	市場	公園	神社	寺	學校	郵便局	官署	病院	市場

版權
登錄

明治三十六年六月十五日印刷
明治三十六年六月十五日發行

編纂兼發行者
名古屋市教育會

右代表者 青山 朗

印刷者 朝日 常次郎

印刷所 玉鳴 堂

名古屋市島町二百五番戶
名古屋市櫻町三十八番戶
全市全町全番戶

影撮重複の爲の異なる光量路



版權
登錄

明治二十六年六月十五日印刷
明治二十六年六月十五日發行

編纂兼發行者
名古屋市教育局

右代表者 青山

印刷者 朝日堂次郎

印刷所 玉鳴堂

名古屋市中區二番五番
名古屋市中區二番五番
名古屋市中區二番五番



終

