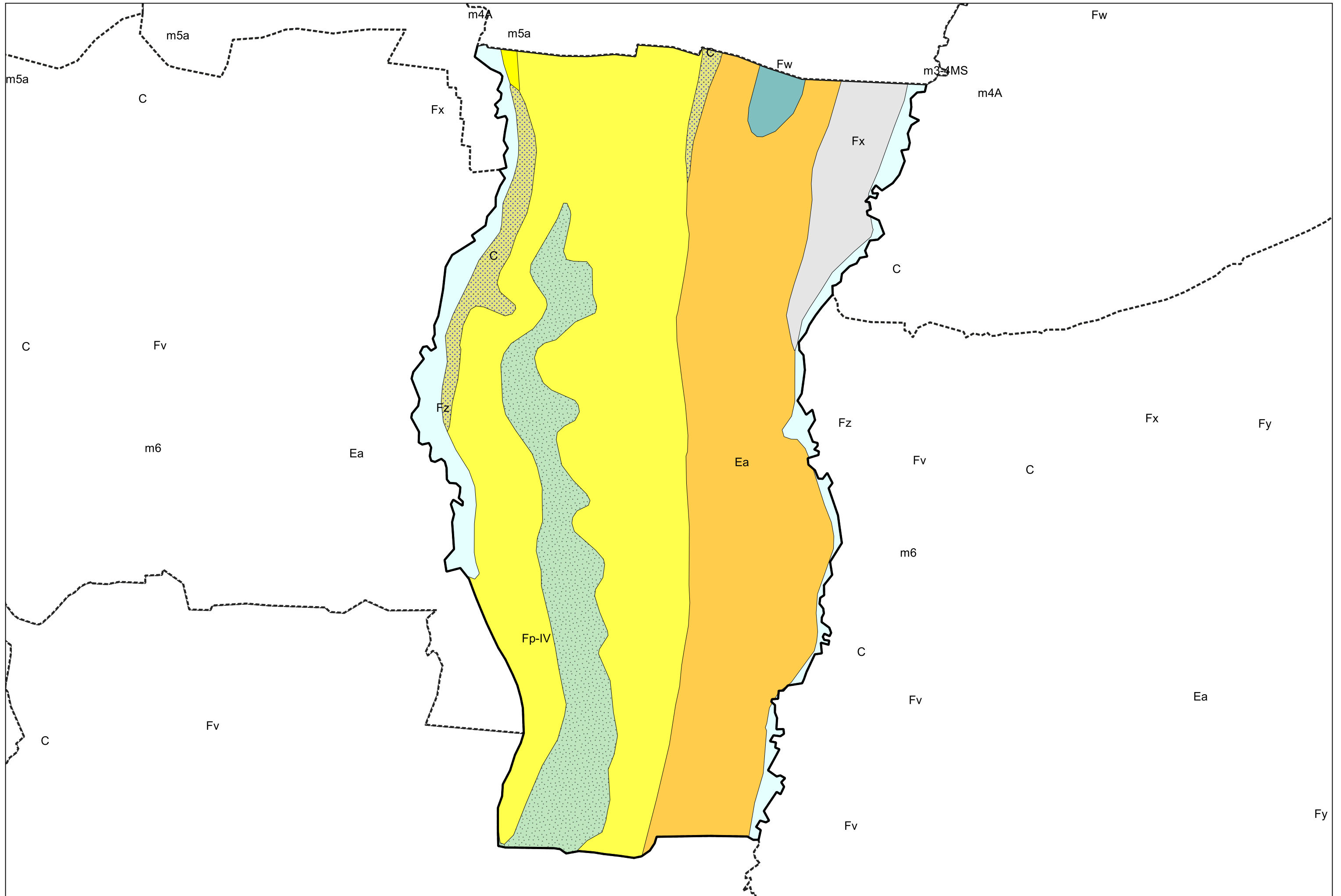










Carte géologique des sols de la commune de Bugard



Légende la la carte géologique de la commune de Bugard

-  Ea, Dépôts superficiels, souvent soliflués, coulée boueuse, limons - 3
-  C, Colluvions, dépôts de pente indifférenciés - 5
-  Fz, Alluvions fluviales actuelles et subactuelles - 13
-  Fx, Alluvions anciennes du Riss - 17
-  Fw, Alluvions anciennes du Mindel - 19
-  Fp-IV, Pliocène supérieur - Pléistocène inférieur. Alluvions de la formation supérieure de Lannemezan : argiles rubéfiées et galets siliceux - 21
-  m6, Pontien : Argiles à galets et graviers, sables - 50
-  m5a, Tortonien inférieur : Molasses de Saint Gaudens et de Montréjeau - 52

