

جمهوری اسلامی ایران  
سازمان برنامه‌ریزی و بودجه  
مرکز آمار ایران

# فرهنگ آبادیه‌های کشور

(بر اساس سرشماری آبان ۱۳۵۵)

جلد بیست و یکم

## استان خراسان

شهرستانهای: اسفراین، باخزر، بجورد، بیرجند، تربت جام، تربت حیدریه درگز،  
بزنوار، شیروان، طبس، فردوس، قوچان، کاشمر، گناباد، مشهد، نیشابور.

شماره مسلسل: ۸۵۷  
تاریخ انتشار: مرداد ۱۳۶۱



## پیشتر

در سرشماری عمومی نفوس و مسکن آبان ۱۳۵۵ که در سر کشور ایران انجام گرفت اطلاعات وسیع و جویباری نیز پیرامون شخصیات پدیده‌های آب‌وهوایی کشور جمع‌آوری گردید. با توجه به اینکه استخراج و ارائه اطلاعات آمار جمع‌آوری شده برای آب‌وهوایی کشور یکی از وظایف اساسی مرکز آمار ایران است، لذا پس از پایان استخراج و انتشار ۱۸۶ جلد نشیبت مربوط به نتایج سرشماری مذکور از اطلاعات آمار به دست آمده مجموعه‌ای تدوین گردید که این کتاب فرزند آب‌وهوایی کشور در اختیار علاقه‌مندان قرار می‌گیرد.

اولین مجموعه فرزند آب‌وهوایی کشور با استفاده از نتایج سرشماری عمومی نفوس و مسکن سال ۱۳۴۵ در ۲۷ جلد منتشر گردید. گرچه ارائه این مجموعه با نام فرزند آب‌وهوایی کشور شاید وجه تشبیه مناسبی نداشته باشد ولی از آنجا که این نام برای پژوهشگران و برنامه‌ریزان امور روستایی نام‌آشنایی است تغییر آن را مناسب ندیدیم.

مجموعه فرزند آب‌وهوایی که اطلاعات آمار و شخصیات پدیده‌های آب‌وهوایی هر استان را ارائه می‌دهد، بر اساس تقسیم‌بندی استانها در زمان انجام سرشماری به عبارت دقیقتر آب‌وهوایی ۱۳۵۵ می‌باشد. ولی برای استفاده علاقه‌مندان تغییرات تقسیمات کشوری هر استان بعد از سرشماری مذکور تا هنگام چاپ نشریه، در مقدمه درج شده است.

مرکز آمار ایران ضمن پوشش رانجام‌گیری و انتشار مجموعه فرزند آب‌وهوایی، است. این کتاب با انتشار اطلاعات عمده هر آبادی امیدوار است که برنامه‌ریزان مسئولان نگاه‌های جزئی و عملی را در اجرای طرح‌ها تا حد کوچکترین واحدهای تقسیمات کشوری که آبادی است یاری داده باشد. امید است این مجموعه بویژه در سال جاری که توجه مسئولان به امور روستایی از اولویت بیشتری برخوردار است استفاده بهره‌دهی بیشتری را میسر سازد.

خداوند را می‌یاری و بتا در انجام وظایف اساسی خود برای خدمت به سازندگی بنای نو و برتر زندگی کشور بازرار و صلاح مطالعاتی را بیشتر و بهتر فراموش آوریم.

مرکز آمار ایران





توضیحات کلی:

نقشه‌ها:

برای سهولت استفاده از مجموعه فرهنگ آبادیها و آگاهی از وضع جغرافیائی استانها ، این مجموعه شامل نقشههای استانی

و شهرستانهای تابعه می‌باشد که عبارتند از:

الف . نقشههای استانی شامل:

نقشه شماره ۱: در این نقشه حدود استان و شهرستانها همراه بانام آنها مشخص شده‌است .

نقشه شماره ۲: در این نقشه تراکم جمعیت (در کیلومتر مربع) شهرستانهای استان مشخص شده‌است .

نقشه شماره ۳: در این نقشه نسبت جمعیت شهری و روستائی هر یک از شهرستانهای استان نشان داده شده‌است .

ب . نقشه‌های شهرستانی شامل:

نقشه شماره ۱: در این نقشه تقسیمات شهرستان تا سطح بخش و دهستان مشخص شده‌است .

نقشه شماره ۲: در این نقشه نقاط شهری و نقاط بین ۲۰۰۰ تا ۵۰۰۰ نفر جمعیت مشخص شده‌است . علاوه بر نقشه‌های فوق‌الذکر نقشه کامل

هر شهرستان شامل کلیه آبادیها و راههای موجود می‌باشد . جهت یافتن موقعیت آبادیها در روی نقشه علائقهای مخصوصی ارائه

شده‌است .

شرح‌نقشه‌ها و تعاریف و مفاهیم:

برای اینکه در استفاده از ارقام و اطلاعات جدول این مجموعه امکانی پیش‌نیاید توجه به تعاریف و مفاهیم زیر ضروری است .

نام آبادی (ستون شماره ۱):

در این ستون نام آبادی که در مدارک و مکاتبات بکار می‌رود نوشته شده‌است .

تعداد خانوار (ستون شماره ۲):

تعداد خانوار از برشنامه آبادی استخراج و در این ستون درج گردیده‌است و شامل خانوارهای دستجمعی نظامی نمی‌باشد .

تعریف خانوار و انواع آن:

خانوار معمولی: هر گروهی که در یک خانه یا مکان مشترک زندگی می‌کنند و با یکدیگر هم‌خرج می‌باشند و معمولاً " با هم غذایی خورند " ،

از چند نفر تشکیل می‌شود که با هم در یک آقامتگاه زندگی می‌کنند و با یکدیگر هم‌خرج می‌باشند و معمولاً " با هم غذایی خورند " ،

بنابراین لازم نیست که اعضای یک خانوار با یکدیگر رابطه خویشاوندی داشته باشند . خانوار ممکن است یک نفری هم باشد .

خانوار معمولی ساکن: آن خانوارهای معمولی که اغلب در آقامتگاه ثابتی سکونت دارند و خانوار معمولی ساکن نامیده شده‌اند .

خانوار متحرک: آن خانوارهای معمولی که در آبانماه سال ۱۳۵۵ آقامتگاه معمولی ثابتی نداشته‌اند و یا در حال کوچ بوده و به دلیل قبیلای هم

بستگی نداشته‌اند خانوار متحرک نامیده شده‌اند .

خانوار عشایری: آن خانوارهای متحرکی که به ایل و قبیلای بستگی داشته‌اند خانوار عشایری به حساب آمده‌اند . در این سرشماری خانوار

عشایری فقط به آن عده از عشایر گفته می‌شود که در آبانماه سال ۱۳۵۵ در حال کوچ بوده و یا در زمان کوچ زیاده‌تر اتراق کرده باشند

آن عده از عشایر که اسکان یافته‌اند و یا در زمان سرشماری ، هپرواحدهای سکونی ثابتی زندگی می‌کرده‌اند جزو خانوارهای معمولی ساکن سرشماری

شده‌اند .

خانوار دستجمعی:

افرادیکه به علت داشتن خصوصیات مشترک یا هدف مشترک (مانند انجام خدمت وظیفه ، تحصیل ، بیماری و ...) با هم در یک

موسسه (سربازخانه ، خوابگاه دانشجویی ، آسایشگاه و ...) زندگی می‌کرده‌اند به عنوان خانوار دستجمعی سرشماری شده‌اند .

۱

فرهنگ آبادیهای کشور ، یکی از مجموعه نشریات مرکز آمار ایران است که بر اساس نتایج سرشماری عمومی نفوس و مسکن سال

۱۳۵۵ تهیه و تدوین گردیده است . هدف از تهیه این نشریات شناخت برخی از خصوصیات جغرافیائی و تاسیسات و امکانات هر یک

از آبادیهای کشور در هنگام سرشماری عمومی نفوس و مسکن آبان ۱۳۵۵ است تا برنامه ریزان و پژوهشگران جهت بررسی وضع آبادیهای

کشور از نظر برنامه های عمرانی و مطالعات و تحقیقات علمی مورد استفاده قرار دهند .

این مجموعه که استانهای کشور (۱) را در بر می‌گیرد ، اطلاعات مربوط به هر استان را به تفکیک شهرستان ، دهستان و آبادی

به ترتیب حروف الفبا ارائه می‌دهد ، تا علاقه مندان بتوانند به سبب آسانی استفاده نمایند .

در این نشریات از مجموعه اطلاعات گردآوری شده برای هر یک از آبادیهای ۳۷ صفت یا خصوصیت در نظر گرفته شده است .

این اطلاعات از طریق برشنامه آبادی در سرشماری عمومی نفوس و مسکن آبانماه ۱۳۵۵ با مراجعه مستقیم به هر یک از آبادیهای

توسط ماموران سرشماری جمع آوری شده‌است .

اینک که مرکز آمار ایران با تلاشی پیگیر این امر را به انجام رسانده‌است از عموم صاحب نظران و استفاده کنندگان و مطالعسه

کنندگان تقاضا دارد که نکات و نواقض را کتب نظرشان می‌رساند اطلاع دهند تا در آینده نسبت به رفع آنها اقدام گردد .

۲

توضیحات کلی:

نقشه‌ها:

برای سهولت استفاده از مجموعه فرهنگ آبادیها و آگاهی از وضع جغرافیائی استانها ، این مجموعه شامل نقشههای استانی

و شهرستانهای تابعه می‌باشد که عبارتند از:

الف . نقشههای استانی شامل:

نقشه شماره ۱: در این نقشه حدود استان و شهرستانها همراه بانام آنها مشخص شده‌است .

نقشه شماره ۲: در این نقشه تراکم جمعیت (در کیلومتر مربع) شهرستانهای استان مشخص شده‌است .

نقشه شماره ۳: در این نقشه نسبت جمعیت شهری و روستائی هر یک از شهرستانهای استان نشان داده شده‌است .

ب . نقشه‌های شهرستانی شامل:

نقشه شماره ۱: در این نقشه تقسیمات شهرستان تا سطح بخش و دهستان مشخص شده‌است .

نقشه شماره ۲: در این نقشه نقاط شهری و نقاط بین ۲۰۰۰ تا ۵۰۰۰ نفر جمعیت مشخص شده‌است . علاوه بر نقشه‌های فوق‌الذکر نقشه کامل

هر شهرستان شامل کلیه آبادیها و راههای موجود می‌باشد . جهت یافتن موقعیت آبادیها در روی نقشه علائقهای مخصوصی ارائه

شده‌است .

شرح‌نقشه‌ها و تعاریف و مفاهیم:

برای اینکه در استفاده از ارقام و اطلاعات جدول این مجموعه امکانی پیش‌نیاید توجه به تعاریف و مفاهیم زیر ضروری است .

نام آبادی (ستون شماره ۱):

در این ستون نام آبادی که در مدارک و مکاتبات بکار می‌رود نوشته شده‌است .

تعداد خانوار (ستون شماره ۲):

تعداد خانوار از برشنامه آبادی استخراج و در این ستون درج گردیده‌است و شامل خانوارهای دستجمعی نظامی نمی‌باشد .

تعریف خانوار و انواع آن:

خانوار معمولی: هر گروهی که در یک خانه یا مکان مشترک زندگی می‌کنند و با یکدیگر هم‌خرج می‌باشند و معمولاً " با هم غذایی خورند " ،

از چند نفر تشکیل می‌شود که با هم در یک آقامتگاه زندگی می‌کنند و با یکدیگر هم‌خرج می‌باشند و معمولاً " با هم غذایی خورند " ،

بنابراین لازم نیست که اعضای یک خانوار با یکدیگر رابطه خویشاوندی داشته باشند . خانوار ممکن است یک نفری هم باشد .

خانوار معمولی ساکن: آن خانوارهای معمولی که اغلب در آقامتگاه ثابتی سکونت دارند و خانوار معمولی ساکن نامیده شده‌اند .

خانوار متحرک: آن خانوارهای معمولی که در آبانماه سال ۱۳۵۵ آقامتگاه معمولی ثابتی نداشته‌اند و یا در حال کوچ بوده و به دلیل قبیلای هم

بستگی نداشته‌اند خانوار متحرک نامیده شده‌اند .

خانوار عشایری: آن خانوارهای متحرکی که به ایل و قبیلای بستگی داشته‌اند خانوار عشایری به حساب آمده‌اند . در این سرشماری خانوار

عشایری فقط به آن عده از عشایر گفته می‌شود که در آبانماه سال ۱۳۵۵ در حال کوچ بوده و یا در زمان کوچ زیاده‌تر اتراق کرده باشند

آن عده از عشایر که اسکان یافته‌اند و یا در زمان سرشماری ، هپرواحدهای سکونی ثابتی زندگی می‌کرده‌اند جزو خانوارهای معمولی ساکن سرشماری

شده‌اند .

خانوار دستجمعی:

افرادیکه به علت داشتن خصوصیات مشترک یا هدف مشترک (مانند انجام خدمت وظیفه ، تحصیل ، بیماری و ...) با هم در یک

موسسه (سربازخانه ، خوابگاه دانشجویی ، آسایشگاه و ...) زندگی می‌کرده‌اند به عنوان خانوار دستجمعی سرشماری شده‌اند .

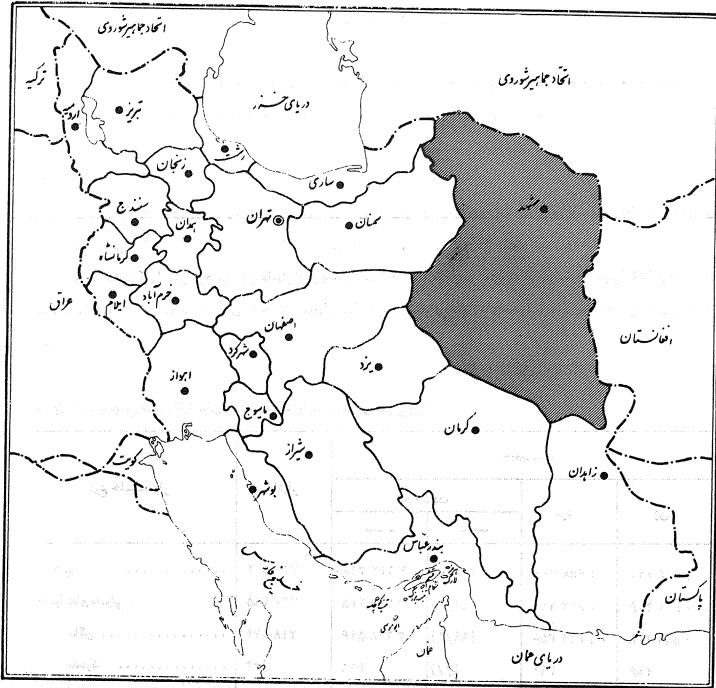
۱





نقشه تقسیمات کشوری ایران - تفکیک استان

در سال ۱۳۵۵



جدول ج شهرستانهای این استان رابه تفکیک مساحت ، تعدادبخش ، دهستان ، وآبادیهای دارای سکنه و خالی از سکنه درهنگام سرشماری عمومی آبانماه ۱۳۵۵ نشان می دهد

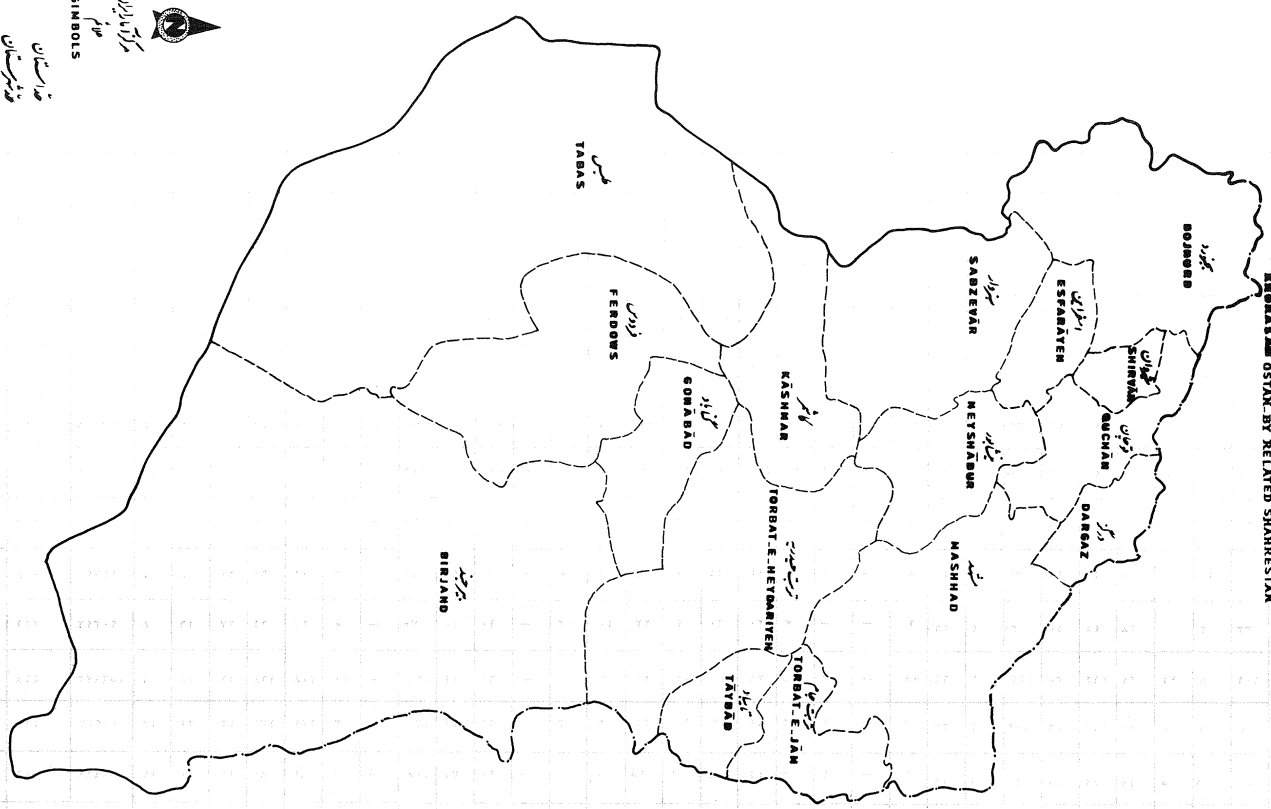
جدول ج- مساحت ، تعدادبخش ، دهستان وآبادی شهرستانهای استان خراسان - در سرشماری عمومی آبان ۱۳۵۵

نام شهرستان	مساحت (کیلومتر مربع)	بخش	دهستان	آبادی		
				جمع	دارای سکنه	خالی از سکنه
استان خراسان	۳۱۳ ۳۳۵	۵۲	۲۱۰	۸۸۳۹	۸۰۱۶	۸۲۳
شهرستان اسفراین	۵ ۳۴۵	۲	۷	۱۸۷	۱۸۲	۵
شهرستان باخزر	۵ ۰۸۴	۱	۳	۲۲۱	۲۲۷	۴
شهرستان بجورد	۱۷ ۲۴۵	۴	۱۴	۶۰۶	۵۸۲	۲۴
شهرستان بیرجند	۸۳ ۴۲۵	۵	۲۸	۲ ۲۱۱	۱ ۹۹۹	۲۱۲
شهرستان تربت جام	۸ ۳۶۲	۲	۶	۳۳۳	۳۱۱	۲۲
شهرستان تربت حیدریه	۲۳ ۸۸۸	۵	۱۷	۶۷۳	۵۷۱	۱۰۲
شهرستان درگز	۳ ۹۲۴	۴	۱۰	۱۶۹	۱۵۹	۱۰
شهرستان سبزوار	۱۹ ۶۵۱	۴	۲۳	۵۳۳	۴۸۲	۵۱
شهرستان شیروان	۲ ۲۷۹	۱	۸	۱۱۷	۱۱۳	۴
شهرستان طبس	۵۵ ۴۶۰	۲	۹	۳۱۸	۲۶۵	۵۳
شهرستان فردوس	۲۲ ۰۰۹	۳	۱۷	۲۸۱	۲۳۳	۴۸
شهرستان قوچان	۶ ۸۶۸	۲	۱۶	۴۱۸	۴۰۴	۱۴
شهرستان کاشمر	۱۳ ۳۸۵	۴	۸	۳۱۰	۲۶۳	۴۷
شهرستان گناباد	۹ ۷۱۵	۲	۸	۲۸۶	۲۳۰	۵۶
شهرستان مشهد	۲۷ ۴۸۷	۷	۲۳	۱ ۴۲۰	۱ ۳۱۵	۱۰۵
شهرستان نیشابور	۷۶۸ ۲۵۲	۴	۱۳	۷۴۶	۶۸۰	۶۶

از کل آبادیهای این استان که مشخصات عمده هریک از آنها در جداول تفصیلی این نشریه آمده است ۳/۷ درصد دارای برق و ۵/۰ درصد دارای آب لوله کشی و ۳۰/۹ درصد دارای حمام و ۴۰/۲ درصد دارای دبستان و ۴۷/۹ درصد دارای مسجد و ۲/۰ درصد دارای درمانگاه بوده اند . جدول جمعیت روستایی وآبادیهای دارای تاسیسات و خدمات را در این استان به تفکیک شهرستان در سرشماری عمومی آبانماه ۱۳۵۵ نشان می دهد

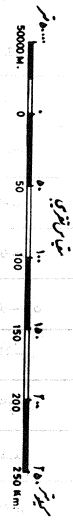


PROVINCE OF SOUTH KHUZESTAN BY RELATED SHAPRESISTAN

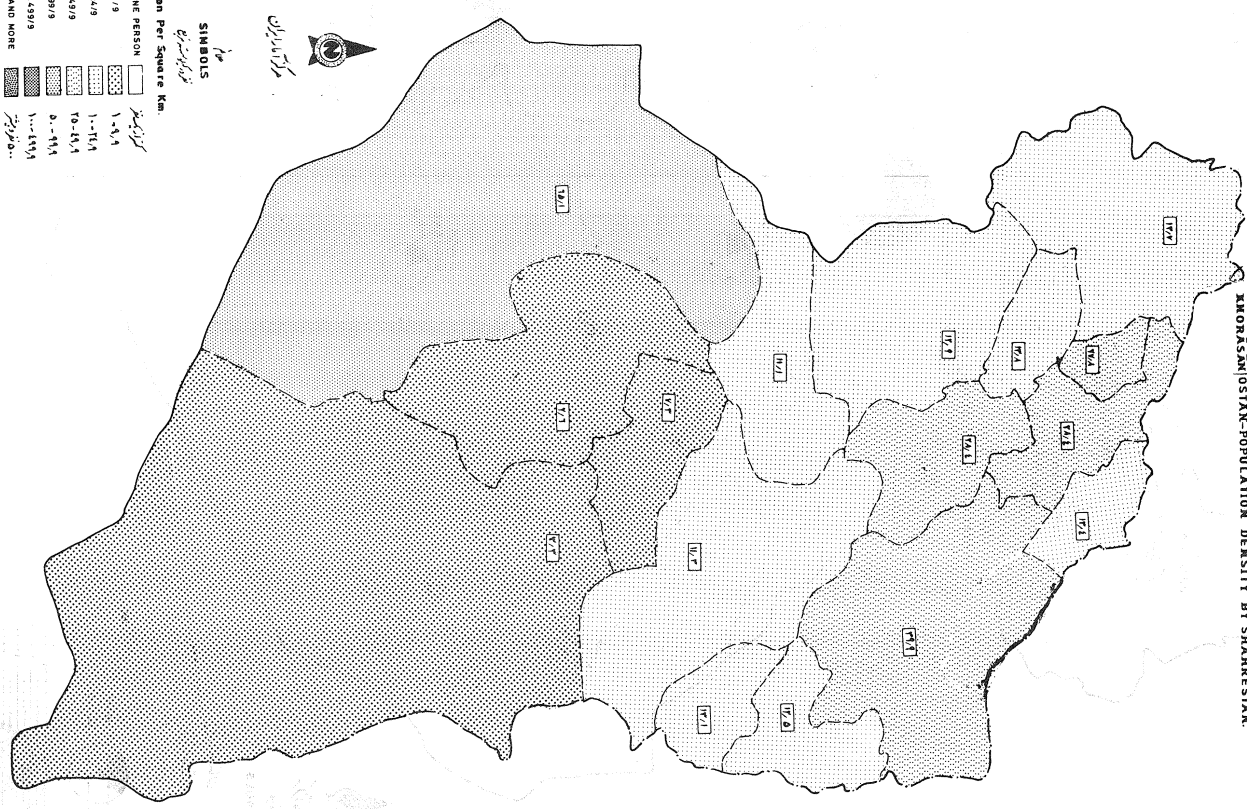



  
 مرکز استان  
 شهرستان  
 شهرستان

SIMBOLS



نقشه استان خراسان را اوجیت بهایک شهرستان  
Khorasan-ISTAN-POPULATION DENSITY BY SHARRESTAN.



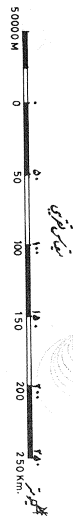
شماره  
شماره

**SIMBOLS**  
شماره

Person Per Square Km.

LESS THAN ONE PERSON

1-9/9	1-9/9
10-24/9	1-11/1
25-49/9	10-11/1
50-99/9	9-11/1
100-499/9	1-11/1
500 AND MORE	1-11/1

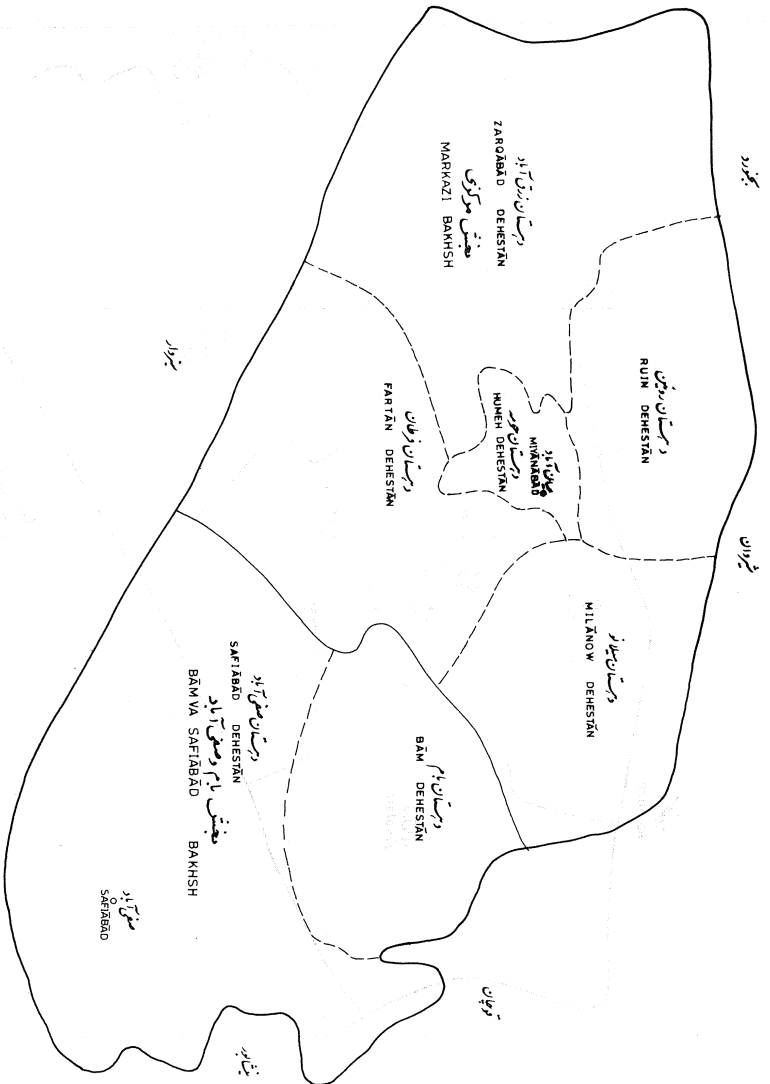







نقشه شهرستان اسفهان به تفکیک بخش و دهستان

ESPAAHVEN SHAHRESTĀN - BY RELATED BAKHSHS AND DEHESTĀNS.



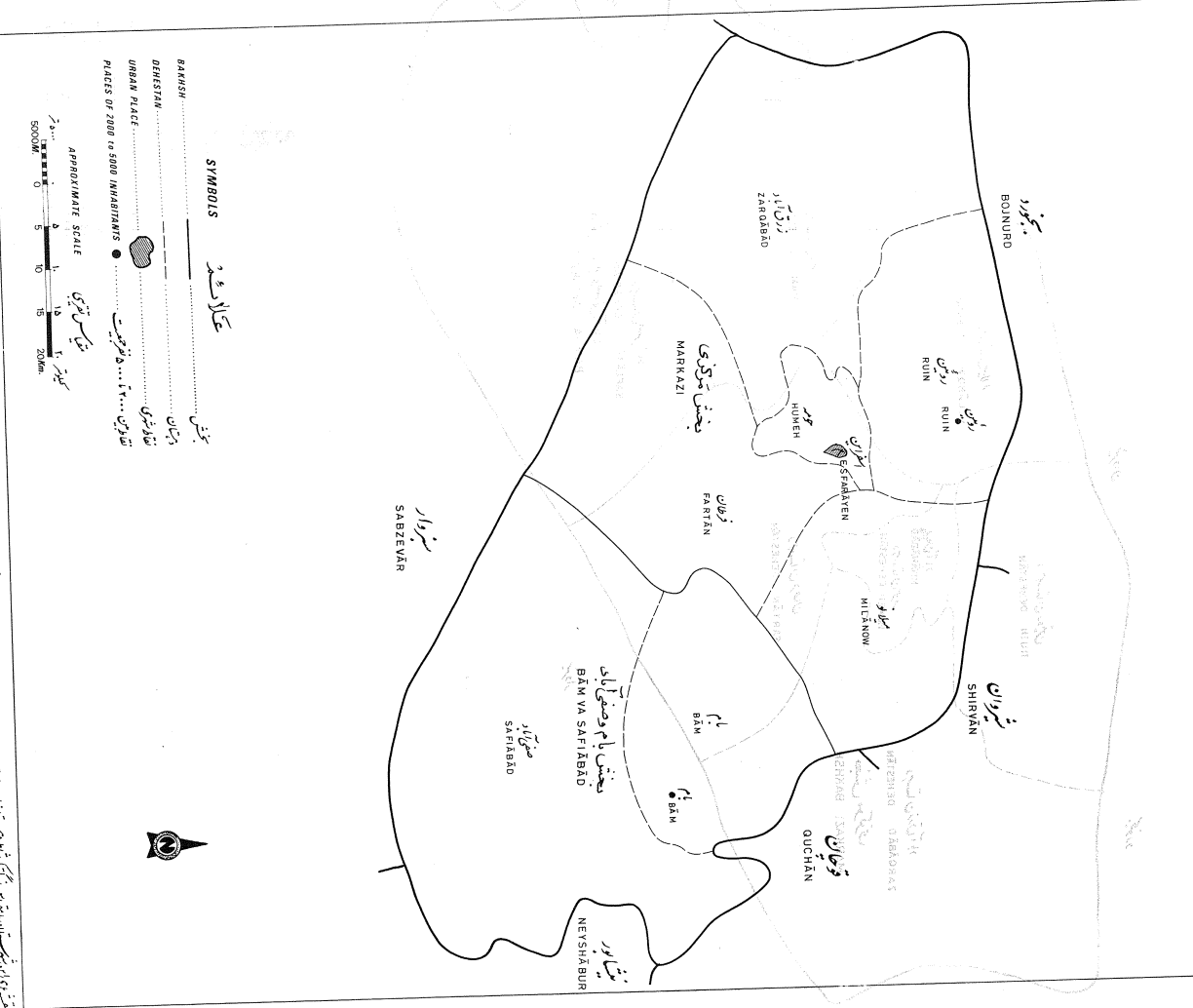
- SYMBOLS**
- INTERNATIONAL BOUNDARY
  - SHAHRESTĀNI BOUNDARY
  - BAKHSH BOUNDARY
  - DEHESTĀNI BOUNDARY
  - SHAHRESTĀNI CENTER
  - BAKHSH CENTER



نقشه شهرستان اصفهان - بخشک درستانها - تعداد شهرهای و تعداد کلین ۲۰۰۰ تا ۵۰۰۰ نفر جمعیت (سرشماری آبان ۱۳۵۵)

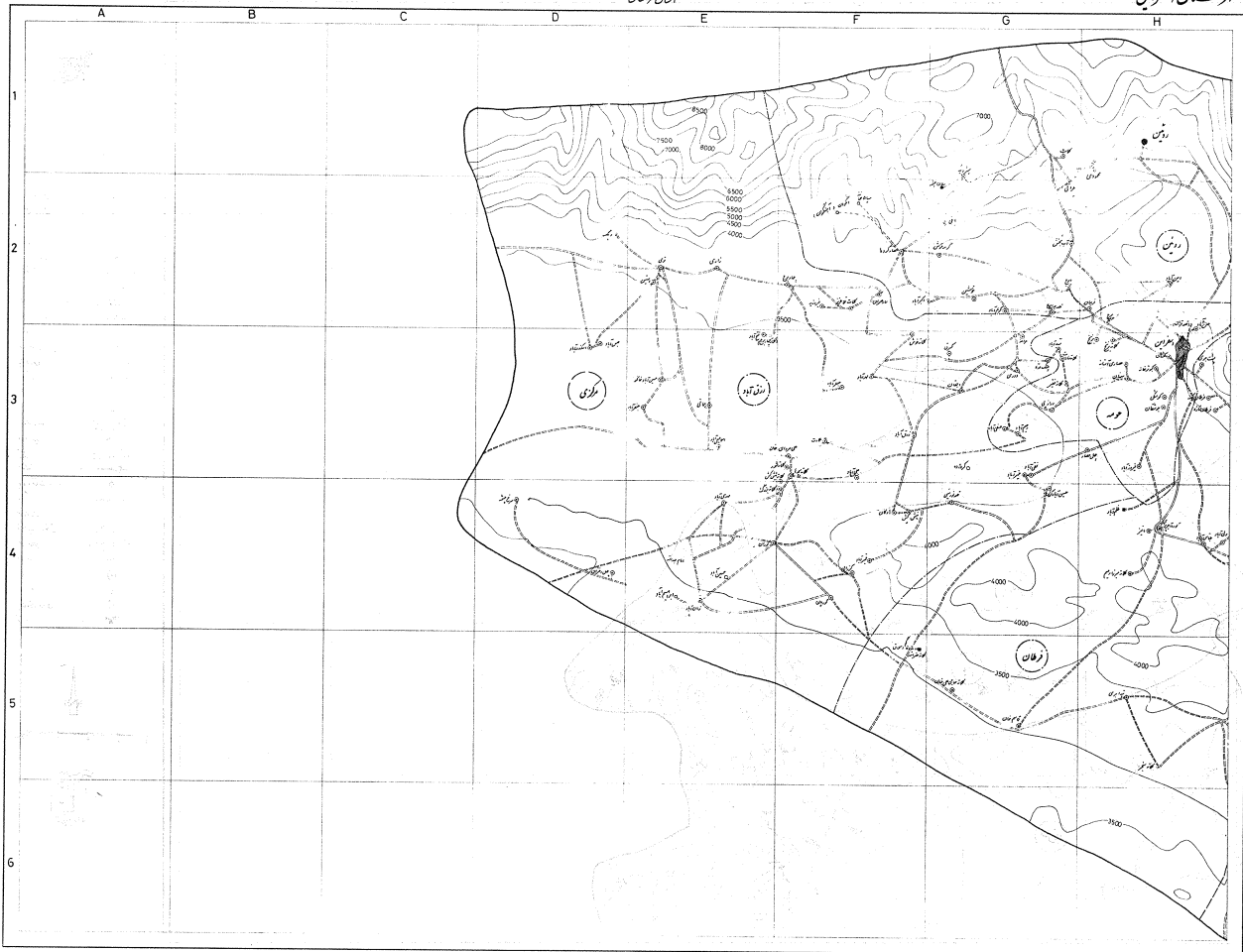
ESFAHAN SHAHRESTAN - BY DEHISTANS, URBAN PLACES AND PLACES OF 2000 to 5000 INHABITANTS, November 1976

No 2



Large scale maps of this shahrestan showing dehestans, places and roads at the time of the National Census of Population and Housing, November 1976, may be purchased from the Statistical Centre of Iran

نقشه های بزرگ مقیاس این شهرستان را در زمان سرشماری جمعیت و مسکن در نوامبر ۱۳۵۵ می توان از مرکز آمار ایران تهیه کرد.

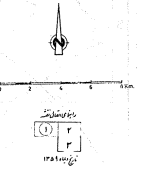


شهرستان افغان



مقیاس

- شهر
- روستا
- آبادی
- محله
- جاده
- راه آهن
- کانال
- سد
- پل
- رودخانه
- بزم
- چاه
- چشمه
- جنگل
- باتلاق
- نمکدان
- کوه
- تپه
- پهنای
- دشت
- بیابان
- دریا
- جزیره















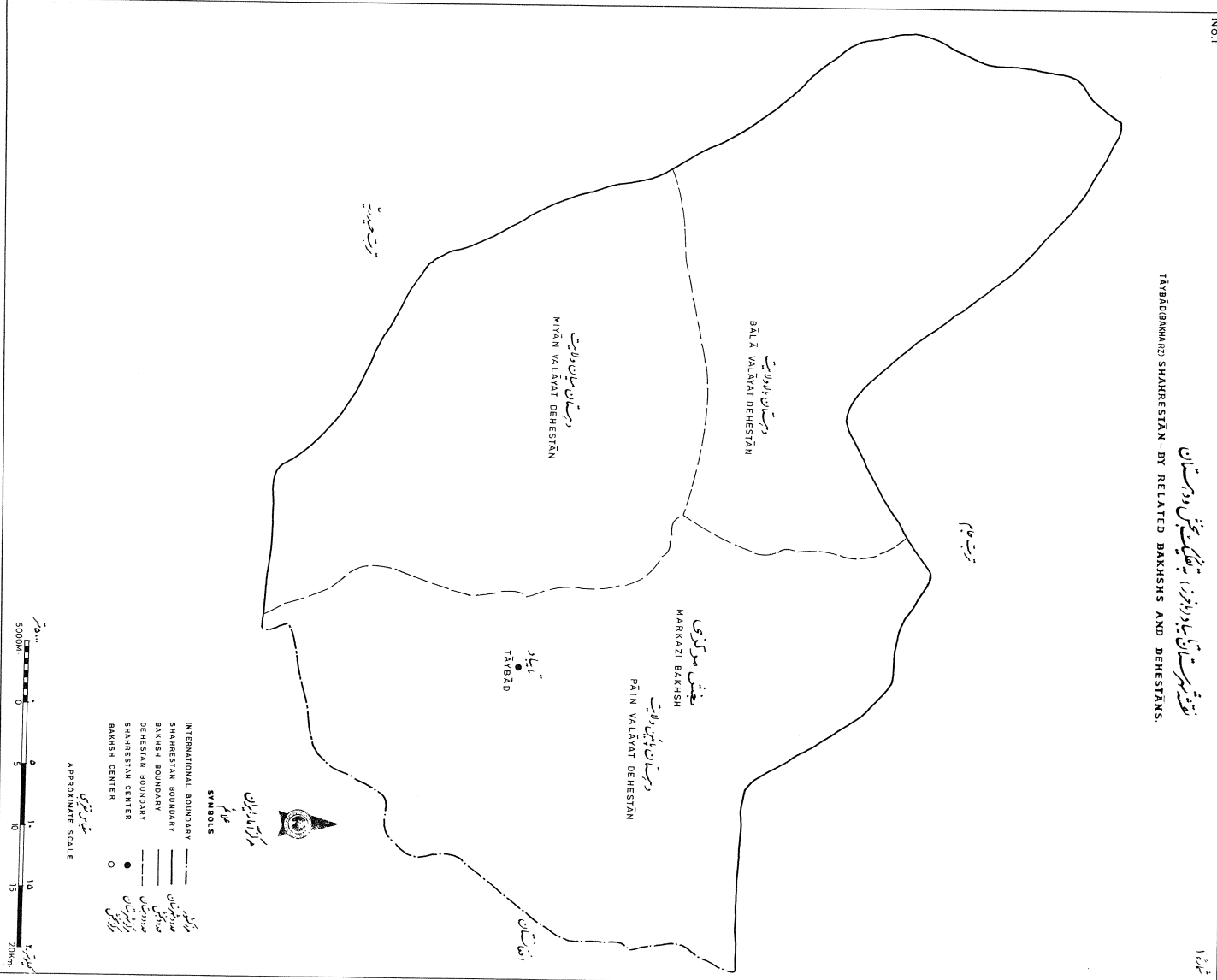
موقعیت	تأسیسات اقتصادی و اجتماعی										تأسیسات زیرساختی و خدمات										تأسیسات آموزشی و فرهنگی										تأسیسات عمومی										وضعیت	تعداد خانوار	شرح
	تولید برق	تولید آب	تولید گاز	تولید نفت	تولید کربن	تولید گوگرد	تولید سیمان	تولید فولاد	تولید شیشه	تولید پلاستیک	تولید کاغذ	تولید چرم	تولید فلزات	تولید مواد پلاستیکی	تولید مواد ساختمانی	تولید مواد شیمیایی	تولید مواد نساجی	تولید مواد غذایی	تولید مواد دارویی	تولید مواد آرایشی	تولید مواد بهداشتی	تولید مواد ورزشی	تولید مواد تفریحی	تولید مواد هنری	تولید مواد علمی	تولید مواد تاریخی	تولید مواد فرهنگی	تولید مواد اجتماعی	تولید مواد عمومی	تولید مواد دولتی	تولید مواد خصوصی	تولید مواد مشارکتی											
۳۷	۳۶	۳۵	۳۴	۳۳	۳۲	۳۱	۳۰	۲۹	۲۸	۲۷	۲۶	۲۵	۲۴	۲۳	۲۲	۲۱	۲۰	۱۹	۱۸	۱۷	۱۶	۱۵	۱۴	۱۳	۱۲	۱۱	۱۰	۹	۸	۷	۶	۵	۴	۳	۲	۱							
1-B2	x																																				زاری						
1-F3	x																																				زرق آب‌آباد						
1-B4	x																																				زمان آب‌آباد						
1-D4	x																																				سرخ چشمه						
1-F2	x																																				سارمران						
1-F3																																					علی آب‌آباد						
1-F3	x																																				طیبردان خانی						
1-F3	x																																				صنارت						
1-B3																																					فتح آب‌آباد (کلاته چهارسج)						
1-F2	x																																				قبرزیه						
1-B4																																					قلعه نورنیمیسی						
1-F4																																					قبر آب‌آباد						
1-G3																																					کرونده						
1-G3	x																																				کسرق						
1-F3																																						کلاته بچه‌ها					
1-F4	x																																					کلاته بزرگ					
1-F3																																						کلاته خوش					
1-F3																																						کلاته شور					
1-F2	x																																					کلاته ملاعزیز					
1-F3	x																																					کلاته نیش‌کشی					
1-B4	x																																					کوران					
1-F4	x																																					گوزابی					
1-B4	x																																					گوریان					
1-G3	x																																					مراغه					
1-B4	x																																					مهدی آب‌آباد					
1-F3																																						مهرآباد					
1-G3	x																																					نقی آب‌آباد					
1-F4	x																																					نیش‌کشی					

موقت	تأسیسات اقتصادی واجتماعی										تأسیسات ارتباطی اطلاعاتی					خدمات پزشکی و دارویی					تأسیسات آموزشی و تفریحی					تأسیسات عمومی					تعداد خانوار	شرح										
	آبادی	تولید	کشور	تولیدی	تولیدی	تولیدی	تولیدی	تولیدی	تولیدی	تولیدی	تولیدی	تولیدی	تولیدی	تولیدی	تولیدی	تولیدی	تولیدی	تولیدی	تولیدی	تولیدی	تولیدی	تولیدی	تولیدی	تولیدی	تولیدی	تولیدی	تولیدی	تولیدی	تولیدی	تولیدی			تولیدی	تولیدی	تولیدی							
۳۷	۳۶	۳۵	۳۴	۳۳	۳۲	۳۱	۳۰	۲۹	۲۸	۲۷	۲۶	۲۵	۲۴	۲۳	۲۲	۲۱	۲۰	۱۹	۱۸	۱۷	۱۶	۱۵	۱۴	۱۳	۱۲	۱۱	۱۰	۹	۸	۷	۶	۵	۴	۳	۲	۱						
2-C6					x	x								x	x																					۶۵۹۵	۲۱۶۴	درهستان صفی آباد				
3-C1																																							الست			
2-B4					x	x																																	آقاراده			
2-B5					x									x	x																								آق قلعه			
2-B6																																								بافشجرد		
2-B5					x																																			به کاریز		
2-D6																																									تارخه	
3-B1					x	x	x	x							x	x																								خوراب		
2-B5																x																								دهنه شیرین		
2-B5					x	x	x																																	دول چاه		
2-B6					x	x																																			راوخ	
3-B2																																									زفت	
3-F1					x	x																																			سمعدآباد	
2-B6																																									سرخ	
3-D1	x	x			x	x	x	x	x																																صفی آباد	
2-A6																																										طی آباد آلو
2-B6					x	x																																				عباس آباد
2-B5																																										عنبرآباد
3-B1																																										فهرزآباد
2-F5					x	x																																				فتح آباد
3-D1																																										قارصی
2-B6																																										قره چاه
3-B1					x	x	x																																			قنبرماهی
2-B4					x	x																																				قوچ قر
2-B4						x																																			قوره زن	
2-B5																																										کلاته ملاتقی
3-B1					x	x																																			کلاته کلاجهک	
3-D1																																									گسک	
																																									گمستان	





نقشه شهرستانهای وابسته به ولایت تاجیکستان  
TAYRABODOMMANA(2) SHAHRESTĀN-BY RELATED BAKHSHS AND DEHESTĀNS.



SYMBOLS

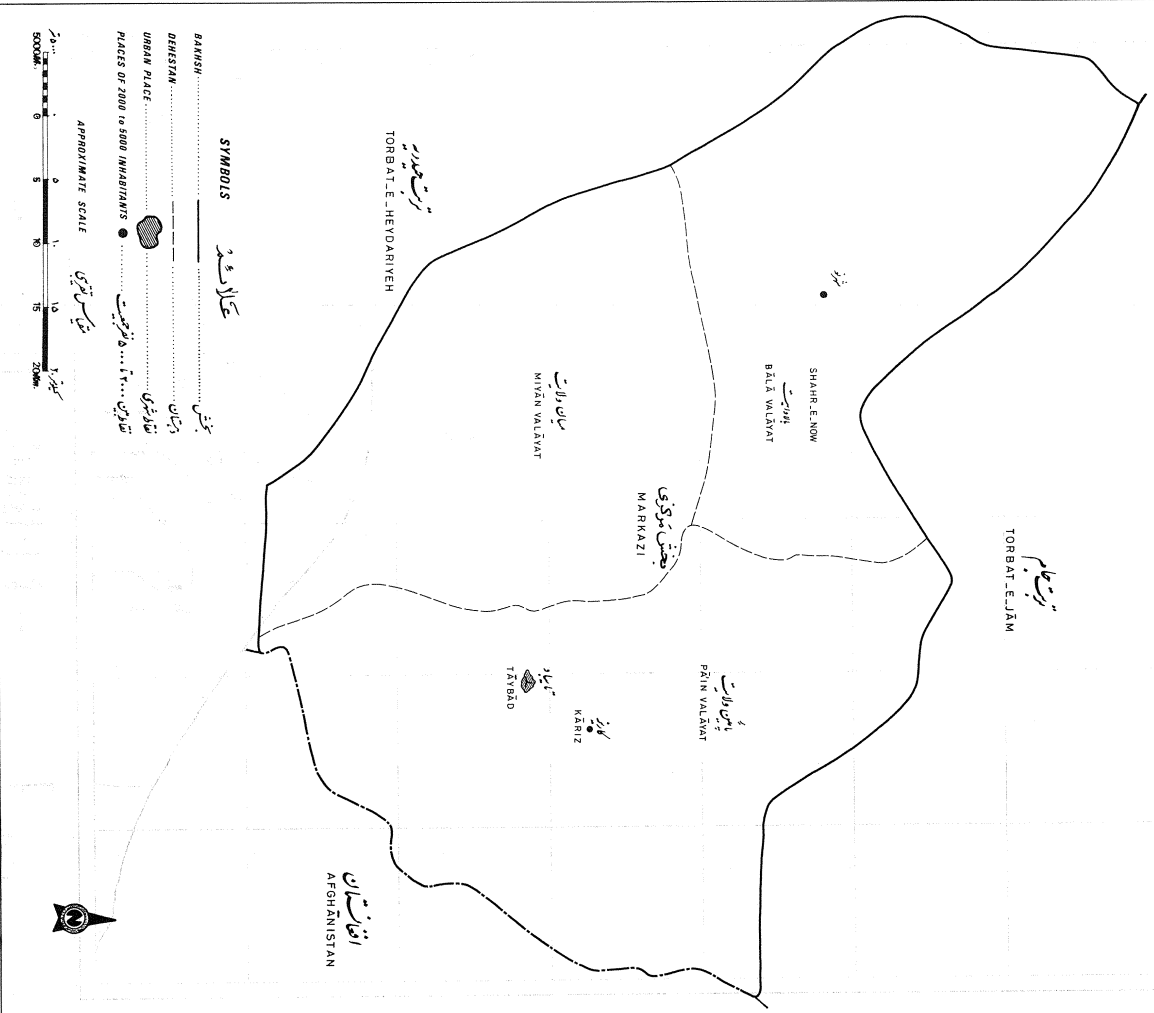
- International Boundary
- Shahrestan Boundary
- Bakhsh Boundary
- Dehestan Boundary
- Shahrestan Center
- Bakhsh Center

شماره ۱  
APPROXIMATE SCALE

0 5 10 15 20km

0 5 10 15 20km

نقشه شهرستان تیان (تایبود) دهستانها - مکانهای شهری و مکانهای ۲۰۰۰ تا ۵۰۰۰ نفر جمعیت (شهرستان تیان ۱۳۵۵)



Large scale maps of this shahrestān showing dehestāns, places and roads at the time of the National Census of Population and Housing, November 1976, may be purchased from the Statistical Centre of Iran

نقشه های بزرگ مقیاس این شهرستان، دهستانها، مکانها و جاده ها در زمان سرشماری جمعیت و مسکن، نوامبر ۱۳۵۵، از مرکز آمار و احصای جمعیت و مسکن قابل خریداریست.





















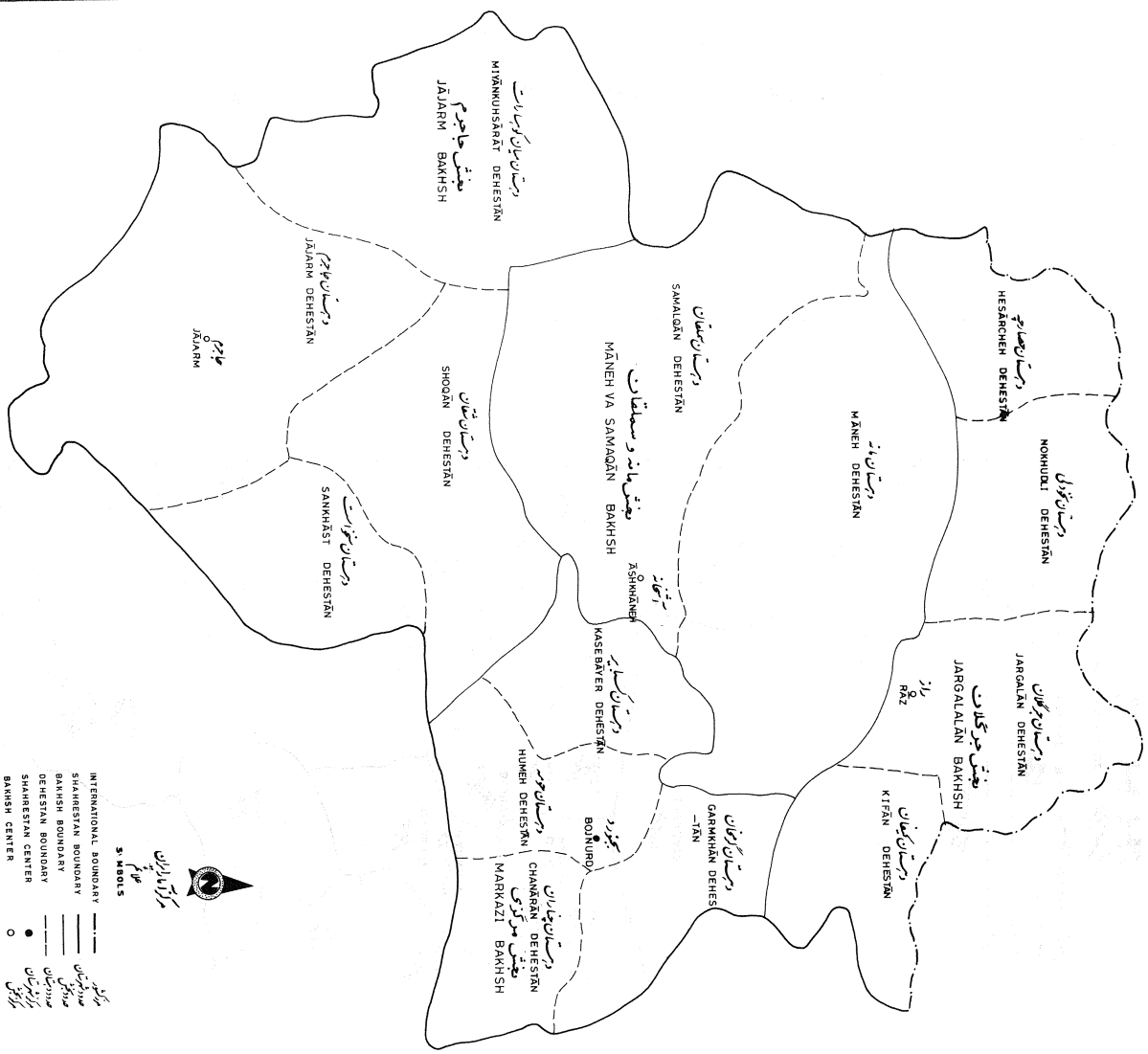






BOJUMD SHAKRESTĀN - BY RELATED BAKHSHS AND DEHESTĀNS.

نقشه شهرستان بوجمرد به تفکیک بخش و دهستان




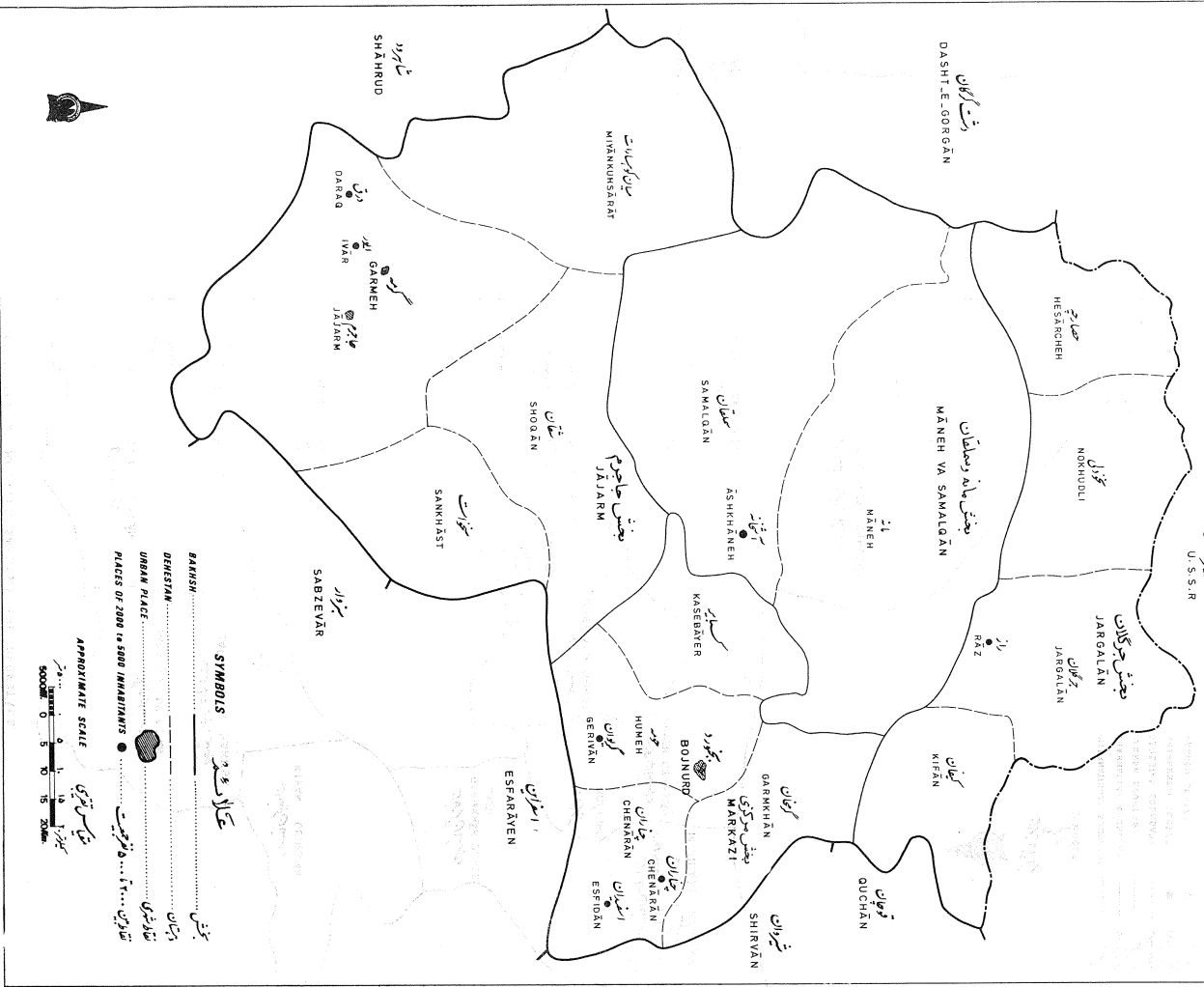
- S. MOOLS**
- — — — — بین المللی
  - — — — — شهرستان
  - — — — — بخش
  - — — — — دهستان
  - — — — — — مرکز شهرستان
  - — — — — — مرکز بخش



شمال

مقیاس تقریبی





SYMBOLS

بخش ..... BAKISH

دهستان ..... DEHSTĀN

شهر ..... URBAN PLACE

مکانهای ۲۰۰۰ تا ۵۰۰۰ نفر جمعیت ..... PLACES OF 2000 TO 5000 INHABITANTS

مقیاس تقریبی

APPROXIMATE SCALE

0 5 10 15 20 KM

Large scale maps of this shahrestan showing dehestans, places and roads at the time of the National Census of Population and Housing, November 1976, may be purchased from the Statistical Centre of Iran









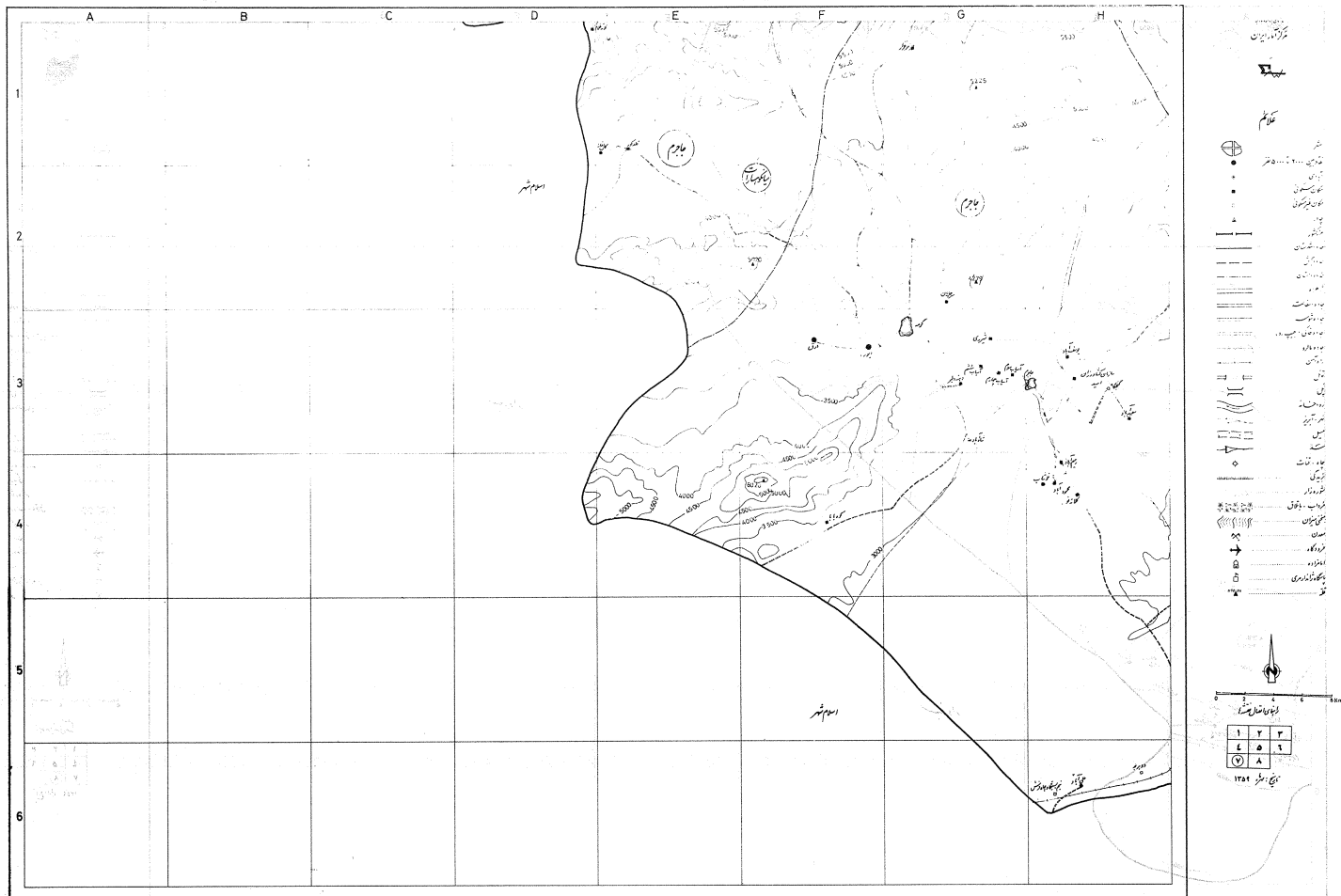






استان خراسان

شهرستان خنوز













































موقت	تأسیسات اقتصادی و اجتماعی										تأسیسات ارتباطی و اطلاعاتی					خدمات پزشکی و آموزشی					تأسیسات آموزشی و مذهبی					تأسیسات عمومی					شرح	تعداد خانوار	جمعیت			
	آب و برق	تولید انرژی	تولید آب	تولید برق	تولید گاز	تولید نفت	تولید سایر	تولید خدمات	تولید آموزش	تولید تفریح	تولید ورزش	تولید ارتباطات	تولید اطلاعات	تولید پزشکی	تولید آموزشی	تولید مذهبی	تولید عمومی	تولید خدمات	تولید آموزش	تولید تفریح	تولید ورزش	تولید ارتباطات	تولید اطلاعات	تولید پزشکی	تولید آموزشی	تولید مذهبی	تولید عمومی									
۳۷	۳۶	۳۵	۳۴	۳۳	۳۲	۳۱	۳۰	۲۹	۲۸	۲۷	۲۶	۲۵	۲۴	۲۳	۲۲	۲۱	۲۰	۱۹	۱۸	۱۷	۱۶	۱۵	۱۴	۱۳	۱۲	۱۱	۱۰	۹	۸	۷	۶	۵	۴	۳	۲	۱
2-06	x																																			شغال تپه
2-B6																																				شوردره شمالی
2-B6																																				شوردره جنوبی
2-F6					x		x																													شیرین دره
1-B5																																				آغاگلندی
5-D1	x	x		x	x	x	x								x																					مشق آباد
5-B1																																				طناب آبار قره جای
5-D1					x		x																													تسلی معسان
1-04	x				x		x																													تازان تاپه
5-F1			x		x		x																													تازناس
5-01																																				قره آفتاب بالا
5-01																																				قره آفتاب پایین
5-01																																				قره آفتاب سرسند
5-D1	x																																			قلعه بید
2-B6																																				قلعه نصیر
5-B1																																				قلعه استاد
2-F5																																				قوش دیرمان
5-B1																																				تالندرتپه
5-F1																																				قمبو
2-F6																																				قلعه پیر
2-F6																																				قصری
2-F6																																				قرهکانتلو
2-A4																																				قرهقلعه
5-B2																																				قره جای
5-B2	x	x	x		x	x	x																													کیکانلو
1-B5																																				کلاته نوروزعلی
5-F1																																				کلاته سرهنگ
2-D5																																				کلاته فتح الله
2-D5																																				کال ایغاسی
2-B5																																				کلاته فرحجی

موقعیت	تأسیسات اقتصادی و اجتماعی										تأسیسات ارتباطی						تأسیسات آموزشی و تفریحی						تأسیسات عمومی						شرح							
	تولید برق	تولید آب	تولید گاز	تولید نفت	تولید کربن	تولید سیمان	تولید فولاد	تولید آلومینا	تولید کبریت	تولید کود	تولید سایر	تولید آب	تولید گاز	تولید برق	تولید تلفن	تولید تلویزیون	تولید اینترنت	تولید سایر	تولید آب	تولید گاز	تولید برق	تولید تلفن	تولید تلویزیون	تولید اینترنت	تولید سایر	تولید آب	تولید گاز	تولید برق		تولید تلفن	تولید تلویزیون	تولید اینترنت	تولید سایر			
۳۷	۳۶	۳۵	۳۴	۳۳	۳۲	۳۱	۳۰	۲۹	۲۸	۲۷	۲۶	۲۵	۲۴	۲۳	۲۲	۲۱	۲۰	۱۹	۱۸	۱۷	۱۶	۱۵	۱۴	۱۳	۱۲	۱۱	۱۰	۹	۸	۷	۶	۵	۴	۳	۲	۱
2-05																																				کلاته کریملاهی علی
2-06					x																															کوشکی راجی
2-A6																																				کلاته بشیم
2-06	x				x	x	x		x																											کوشکی ترکمن
5-F1					x																															کلاته نقد و خان
2-B4																																				کلاته صوفی زاده
2-A4																																				کوه قلعه
2-D5																																				کلاته میرزا عباس
2-05																																				کلاته غلامحسین
2-B4																																				کلاته براتعلی
2-B5	x																																			کلاته چنار
5-G1																																				گلایین
5-F1																																				کیمک آباد
5-B1	x																																			کوشکی کیکانلو
1-H5																																				کلاته عبدالغنی
2-C6																																				گورکز
2-G6																																				گورگول
5-D1	x																																			گوزآباد
1-H6																																				گوزباشی
1-H5																																				گورکز
2-06																																				ملاکیان
5-F1	x																																			محمد آباد
2-04																																				محمد عویض
2-F6																																				پیان چشمه
																																				دوستان سخودلی
2-D4																																				امام دره
2-04																																				امانتلی
2-A1																																				اسعی
2-D2																																				اشرف دره





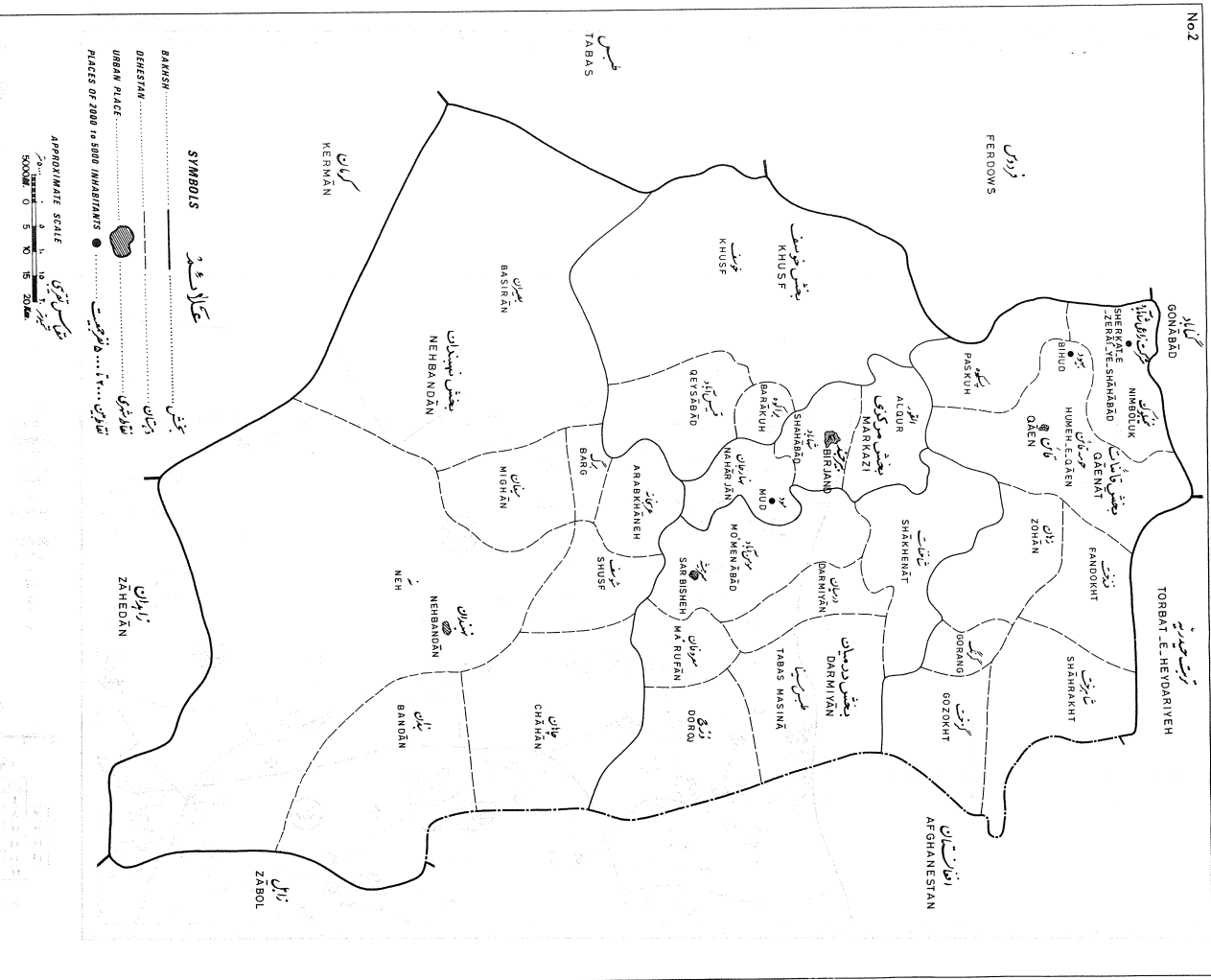




تقسیم شهرستان کرمان: طبقه‌بندی شهرستانها براساس شهرهای و شهرکها (۲۰۰۰ تا ۵۰۰۰ نفر جمعیت) (شماره اول از پیاپی ۱۳۵۵)

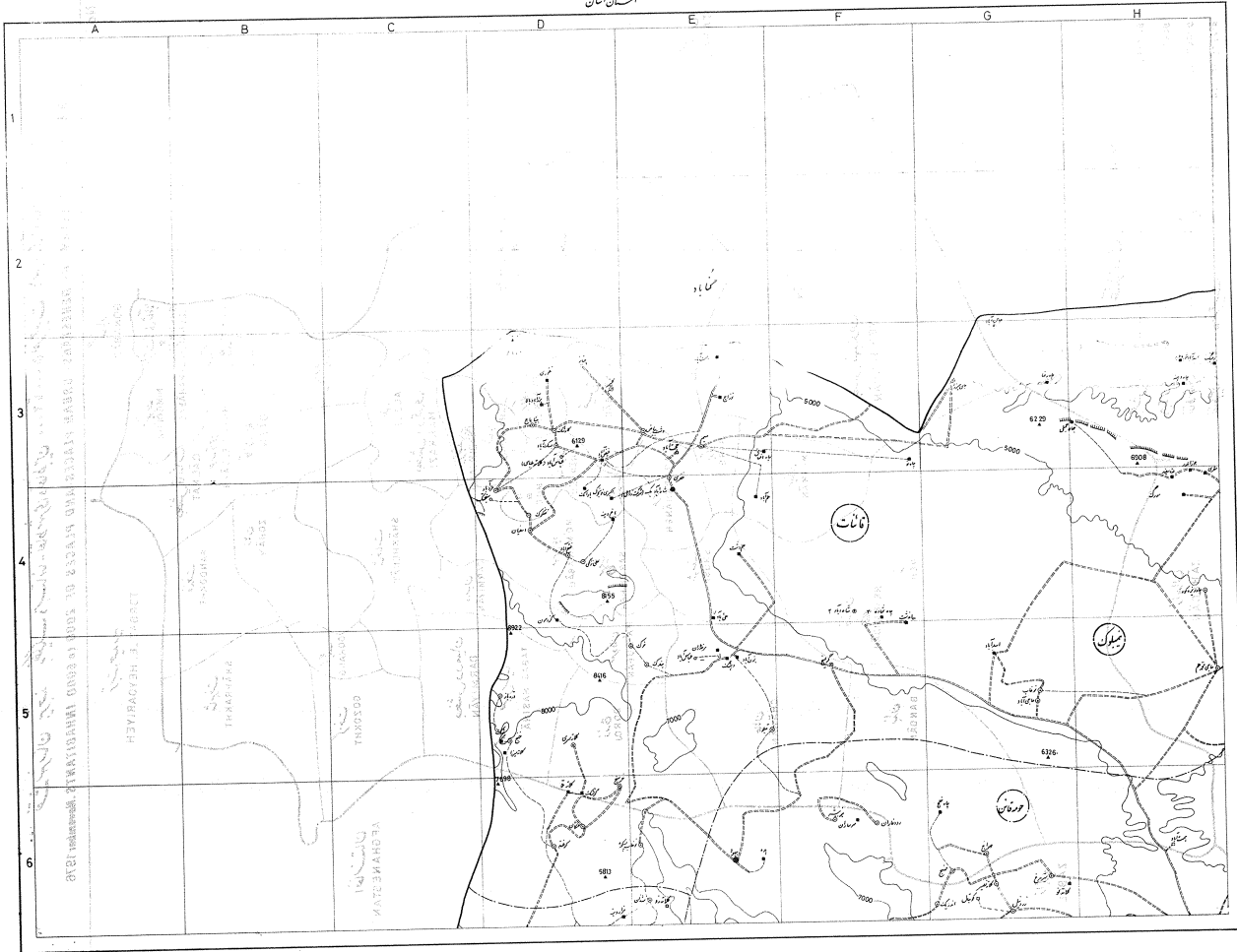
IRLAND SHAHRESTĀN - BY DEHASTĀNS, URBAN PLACES AND PLACES OF 2000 to 5000 INHABITANTS, November 1976

No.2



Large scale maps of this shahrestān showing dehestāns, places and roads at the time of the National Census of Population and Housing, November 1976, may be purchased from the Statistical Centre of Iran

نقشه‌های بزرگ مقیاس این شهرستان را در زمان سرشماری جمعیت و مسکن، نوامبر ۱۳۵۵، می‌توان از مرکز آمار ایران تهیه کرد.



شهرستان بیرجند

کدام

- مرکز استان
- مرکز شهرستان
- مرکز دهستان
- مرکز روستا
- راه ترابری
- راه آبی
- رودخانه
- دریاچه
- تپه
- کوه
- زمین لرزه
- خط مرز استان
- خط مرز شهرستان
- خط مرز دهستان
- خط مرز روستا
- خط مرز ملک
- خط مرز مزرعه
- خط مرز باغ
- خط مرز باغچه
- خط مرز باغستان
- خط مرز باغچه
- خط مرز باغستان

۰ ۱ ۲ ۳ ۴ ۵ ۶ ۷ ۸ ۹ ۱۰

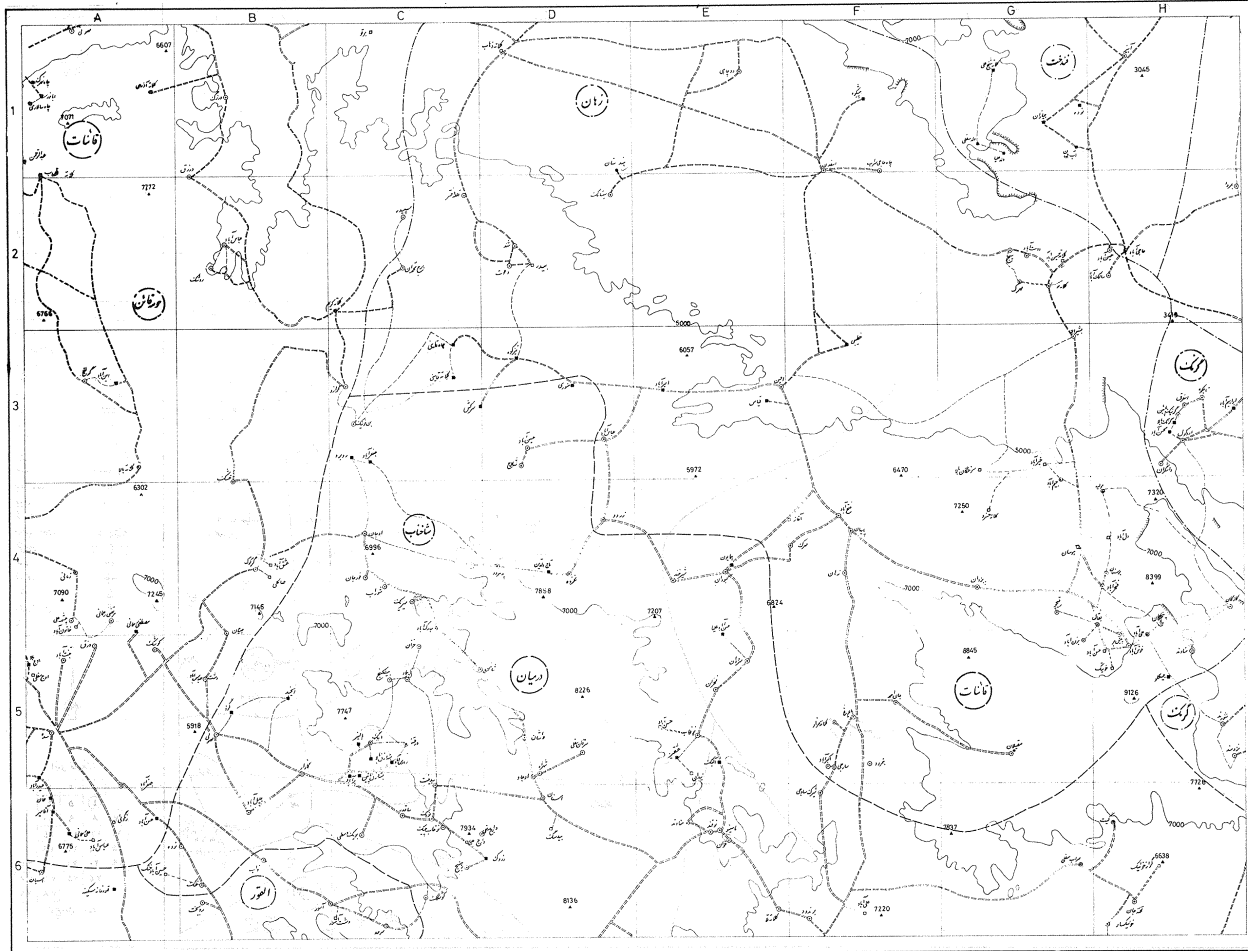
۰	۲	۳
۱	۸	۹
۲	۸	۹
۳	۹	۱۰
۴	۱۰	۱۱
۵	۱۱	۱۲
۶	۱۲	۱۳
۷	۱۳	۱۴
۸	۱۴	۱۵
۹	۱۵	۱۶
۱۰	۱۶	۱۷
۱۱	۱۷	۱۸
۱۲	۱۸	۱۹
۱۳	۱۹	۲۰
۱۴	۲۰	۲۱
۱۵	۲۱	۲۲
۱۶	۲۲	۲۳
۱۷	۲۳	۲۴
۱۸	۲۴	۲۵
۱۹	۲۵	۲۶
۲۰	۲۶	۲۷
۲۱	۲۷	۲۸
۲۲	۲۸	۲۹
۲۳	۲۹	۳۰
۲۴	۳۰	۳۱
۲۵	۳۱	۳۲
۲۶	۳۲	۳۳
۲۷	۳۳	۳۴
۲۸	۳۴	۳۵
۲۹	۳۵	۳۶
۳۰	۳۶	۳۷
۳۱	۳۷	۳۸
۳۲	۳۸	۳۹
۳۳	۳۹	۴۰
۳۴	۴۰	۴۱
۳۵	۴۱	۴۲
۳۶	۴۲	۴۳
۳۷	۴۳	۴۴
۳۸	۴۴	۴۵
۳۹	۴۵	۴۶
۴۰	۴۶	۴۷
۴۱	۴۷	۴۸
۴۲	۴۸	۴۹
۴۳	۴۹	۵۰
۴۴	۵۰	۵۱
۴۵	۵۱	۵۲
۴۶	۵۲	۵۳
۴۷	۵۳	۵۴
۴۸	۵۴	۵۵
۴۹	۵۵	۵۶
۵۰	۵۶	۵۷
۵۱	۵۷	۵۸
۵۲	۵۸	۵۹
۵۳	۵۹	۶۰
۵۴	۶۰	۶۱
۵۵	۶۱	۶۲
۵۶	۶۲	۶۳
۵۷	۶۳	۶۴
۵۸	۶۴	۶۵
۵۹	۶۵	۶۶
۶۰	۶۶	۶۷
۶۱	۶۷	۶۸
۶۲	۶۸	۶۹
۶۳	۶۹	۷۰
۶۴	۷۰	۷۱
۶۵	۷۱	۷۲
۶۶	۷۲	۷۳
۶۷	۷۳	۷۴
۶۸	۷۴	۷۵
۶۹	۷۵	۷۶
۷۰	۷۶	۷۷
۷۱	۷۷	۷۸
۷۲	۷۸	۷۹
۷۳	۷۹	۸۰
۷۴	۸۰	۸۱
۷۵	۸۱	۸۲
۷۶	۸۲	۸۳
۷۷	۸۳	۸۴
۷۸	۸۴	۸۵
۷۹	۸۵	۸۶
۸۰	۸۶	۸۷
۸۱	۸۷	۸۸
۸۲	۸۸	۸۹
۸۳	۸۹	۹۰
۸۴	۹۰	۹۱
۸۵	۹۱	۹۲
۸۶	۹۲	۹۳
۸۷	۹۳	۹۴
۸۸	۹۴	۹۵
۸۹	۹۵	۹۶
۹۰	۹۶	۹۷
۹۱	۹۷	۹۸
۹۲	۹۸	۹۹
۹۳	۹۹	۱۰۰











مقیاس 1:200,000

- خطوط شیب 5%
- خطوط شیب 10%
- خطوط شیب 15%
- خطوط شیب 20%
- خطوط شیب 25%
- خطوط شیب 30%
- خطوط شیب 35%
- خطوط شیب 40%
- خطوط شیب 45%
- خطوط شیب 50%
- خطوط شیب 55%
- خطوط شیب 60%
- خطوط شیب 65%
- خطوط شیب 70%
- خطوط شیب 75%
- خطوط شیب 80%
- خطوط شیب 85%
- خطوط شیب 90%
- خطوط شیب 95%
- خطوط شیب 100%
- خطوط شیب 105%
- خطوط شیب 110%
- خطوط شیب 115%
- خطوط شیب 120%

1 2 3 4 5 6

۱ ۲ ۳ ۴ ۵ ۶

۷ ۸ ۹ ۱۰ ۱۱ ۱۲ ۱۳ ۱۴ ۱۵

۱۶ ۱۷ ۱۸ ۱۹ ۲۰ ۲۱ ۲۲ ۲۳ ۲۴

۲۵ ۲۶ ۲۷ ۲۸ ۲۹ ۳۰ ۳۱ ۳۲

1:200,000











کدام

- شهر
- مرکز دهستان
- آبادی
- محل های عمومی
- محل های مذهبی
- محل های آموزشی
- محل های درمانی
- محل های ورزشی
- محل های تفریحی
- محل های صنعتی
- محل های خدماتی
- محل های دولتی
- محل های خصوصی
- محل های عمومی-خصوصی
- محل های دولتی-خصوصی
- محل های عمومی-دولتی
- محل های خصوصی-دولتی
- محل های عمومی-خصوصی-دولتی
- محل های دولتی-خصوصی-دولتی
- محل های عمومی-دولتی-خصوصی
- محل های خصوصی-دولتی-خصوصی
- محل های عمومی-خصوصی-دولتی-خصوصی
- محل های دولتی-خصوصی-دولتی-خصوصی
- محل های عمومی-دولتی-خصوصی-دولتی
- محل های خصوصی-دولتی-خصوصی-دولتی
- محل های عمومی-خصوصی-دولتی-خصوصی-دولتی
- محل های دولتی-خصوصی-دولتی-خصوصی-دولتی
- محل های عمومی-دولتی-خصوصی-دولتی-خصوصی-دولتی
- محل های خصوصی-دولتی-خصوصی-دولتی-خصوصی-دولتی
- محل های عمومی-خصوصی-دولتی-خصوصی-دولتی-خصوصی-دولتی
- محل های دولتی-خصوصی-دولتی-خصوصی-دولتی-خصوصی-دولتی
- محل های عمومی-دولتی-خصوصی-دولتی-خصوصی-دولتی-خصوصی-دولتی
- محل های خصوصی-دولتی-خصوصی-دولتی-خصوصی-دولتی-خصوصی-دولتی
- محل های عمومی-خصوصی-دولتی-خصوصی-دولتی-خصوصی-دولتی-خصوصی-دولتی
- محل های دولتی-خصوصی-دولتی-خصوصی-دولتی-خصوصی-دولتی-خصوصی-دولتی
- محل های عمومی-دولتی-خصوصی-دولتی-خصوصی-دولتی-خصوصی-دولتی-خصوصی-دولتی
- محل های خصوصی-دولتی-خصوصی-دولتی-خصوصی-دولتی-خصوصی-دولتی-خصوصی-دولتی
- محل های عمومی-خصوصی-دولتی-خصوصی-دولتی-خصوصی-دولتی-خصوصی-دولتی-خصوصی-دولتی
- محل های دولتی-خصوصی-دولتی-خصوصی-دولتی-خصوصی-دولتی-خصوصی-دولتی-خصوصی-دولتی

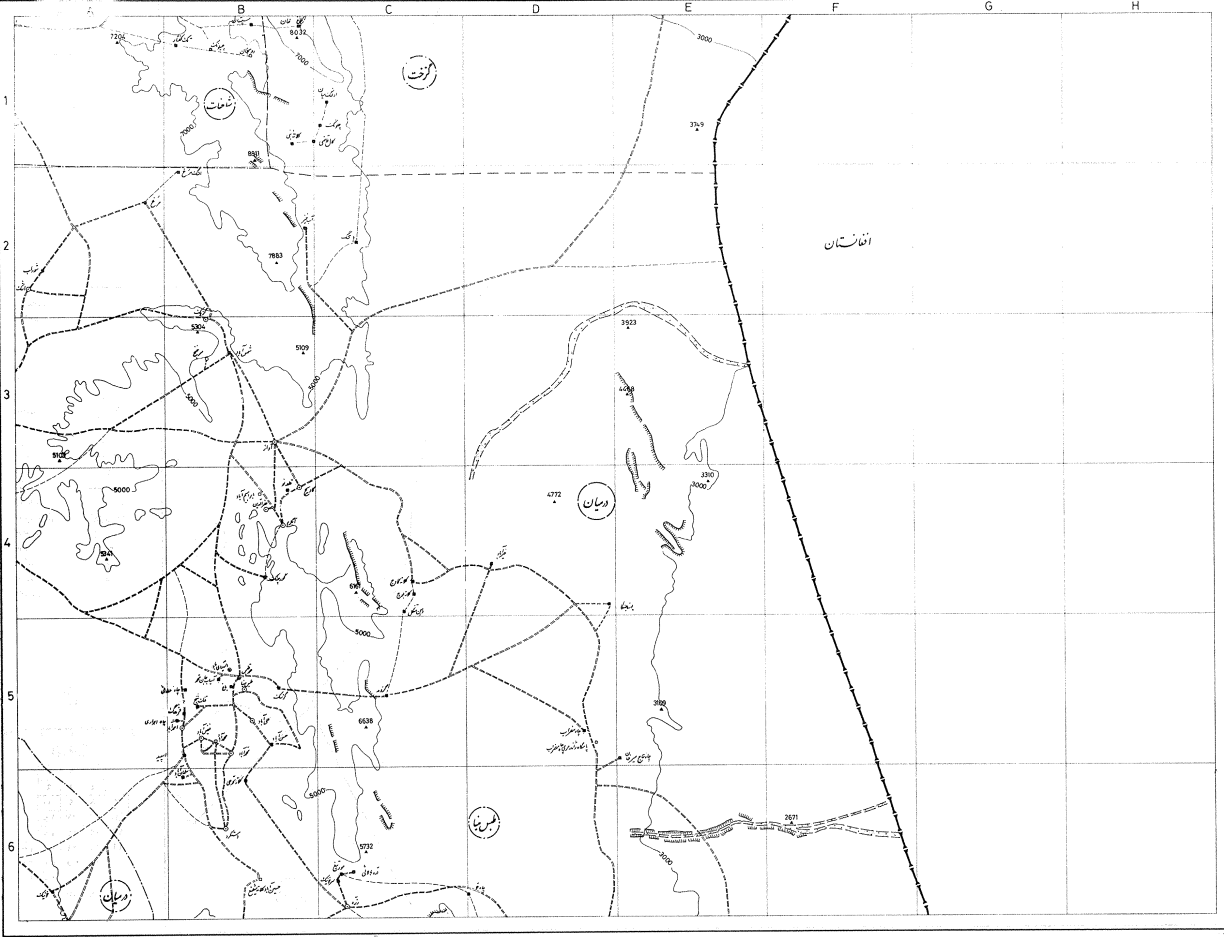


0 1 2 3 4 5 6 km

بازمانده های شهری

1	2	3
4	5	6
7	8	9
10	11	12
13	14	15
16	17	18
19	20	21
22	23	24
25	26	27
28	29	30

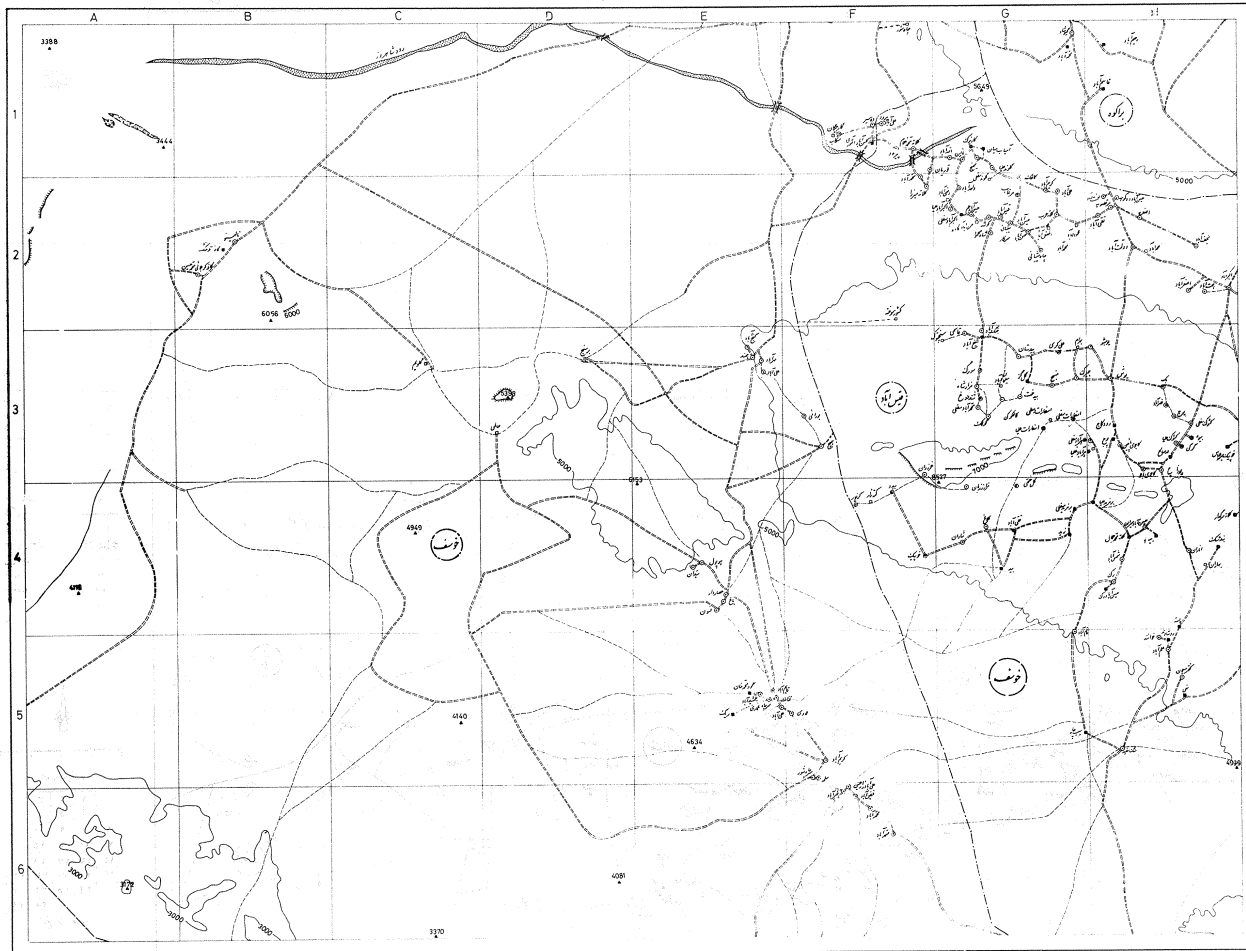
تعداد ۱۳۴





استان آمان

شهرستان برفه



جمهوری اسلامی ایران



حکایت

- شهر
- مرکز شهرستان
- مرکز دهستان
- مرکز روستا
- مرکز آباد
- مرکز دهکده
- مرکز محله
- مرکز اقلیم
- مرکز ناحیه
- مرکز استان
- مرکز کشور
- مرکز جهان
- مرکز خورشید
- مرکز ماه
- مرکز ستاره
- مرکز فلک
- مرکز اجرام سماوی
- مرکز جاذبه
- مرکز نیرو
- مرکز انرژی
- مرکز مخابرات
- مرکز ترابری
- مرکز پست
- مرکز برق
- مرکز گاز
- مرکز آب
- مرکز هوا
- مرکز زمین
- مرکز آسمان
- مرکز اقیانوس
- مرکز دریا
- مرکز رودخانه
- مرکز کانال
- مرکز سد
- مرکز بند
- مرکز تانگه
- مرکز بزرگراه
- مرکز راه
- مرکز مزرعه
- مرکز باغ
- مرکز کوه
- مرکز دره
- مرکز تپه
- مرکز صفت
- مرکز خاک
- مرکز گیاه
- مرکز جانور
- مرکز انسان
- مرکز روح
- مرکز خدا
- مرکز همه
- مرکز هیچ



1:50,000

۱	۲	۳
۴	۵	۶
۷	۸	۹
۱۰	۱۱	۱۲
۱۳	۱۴	۱۵
۱۶	۱۷	۱۸
۱۹	۲۰	۲۱
۲۲	۲۳	۲۴
۲۵	۲۶	۲۷
۲۸	۲۹	۳۰

نصف از ۱:۵۰,۰۰۰















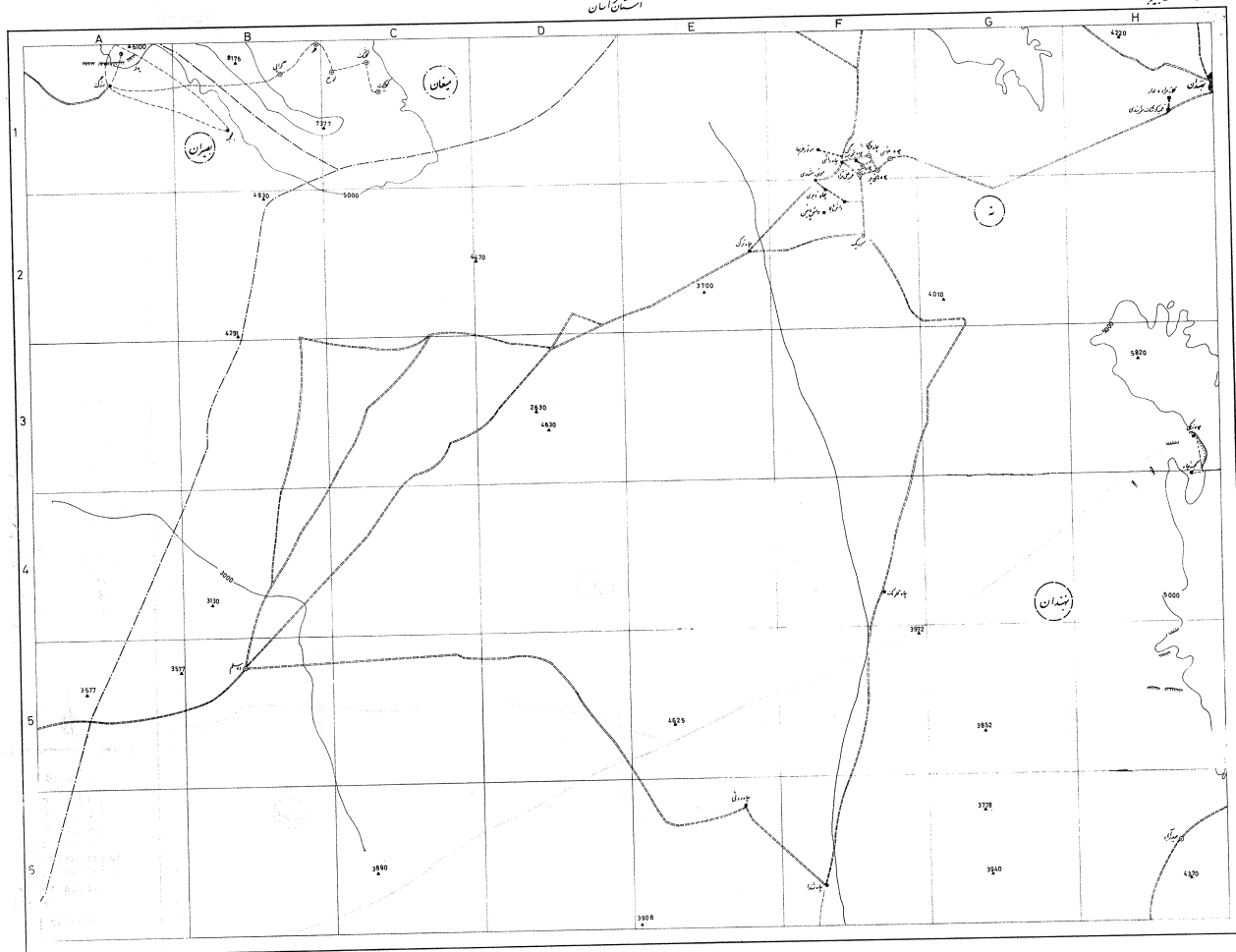






استان بوشهر

شهرستان بوشهر



جمهوری اسلامی ایران  
وزارت راه و ترابری

نشان

- نقطه شهری
- نقطه روستایی
- نقطه محلی
- نقطه بند
- نقطه تکیه
- نقطه صنوبرستان
- نقطه سد
- نقطه تانک
- نقطه جاده آسفالت
- نقطه جاده خاکی
- نقطه جاده آبیاری
- نقطه راه آبی
- نقطه سد
- نقطه ترابری
- نقطه پل
- نقطه سازه
- نقطه شیب
- نقطه ارتفاع
- نقطه سازه
- نقطه

0 1 2 3 4 5 Km

۱	۲	۳
۴	۵	۶
۷	۸	۹
۱۰	۱۱	۱۲
۱۳	۱۴	۱۵
۱۶	۱۷	۱۸
۱۹	۲۰	۲۱
۲۲	۲۳	۲۴
۲۵	۲۶	۲۷
۲۸	۲۹	۳۰

تاریخ: ۱۳۵۸











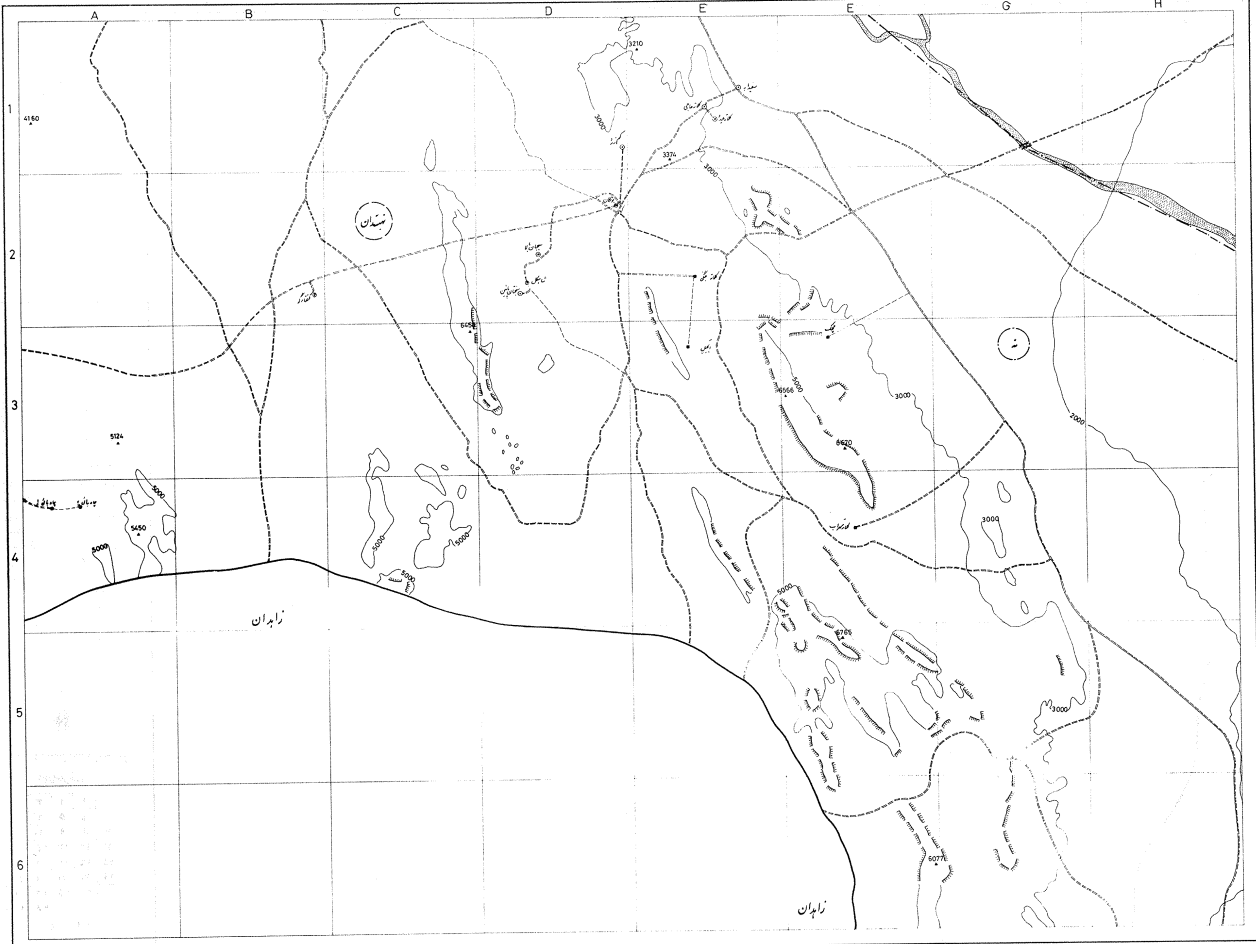
کدام

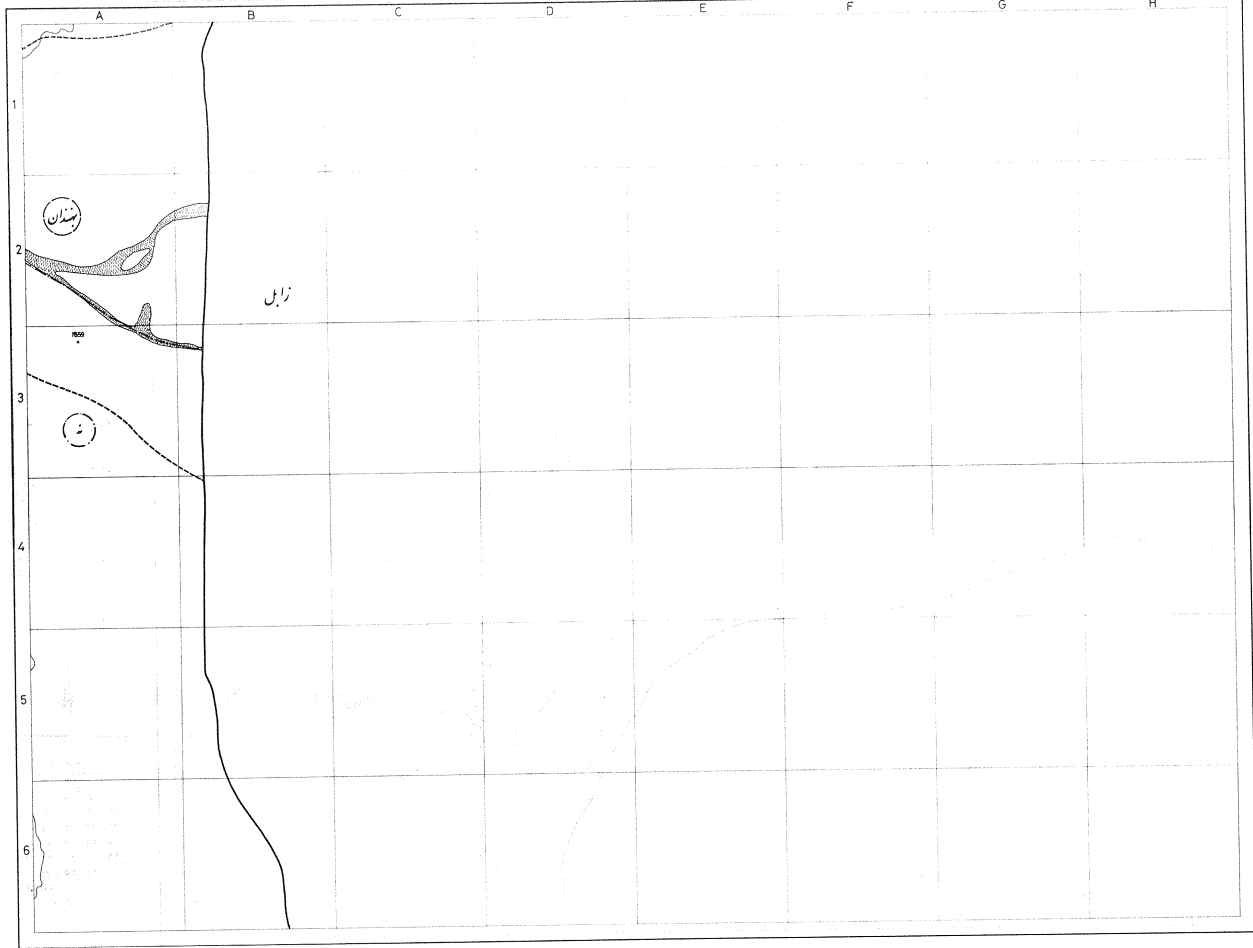
- شهر
- روستا - ۱-۵ هزار
- آبادی
- مرکز شهرستان
- مرکز استان
- جاده
- راه آهن
- کانال
- سد
- چشمه
- آبیاری
- جنگل
- مراتع
- باتلاق
- بوم
- کوه
- پهنادشت
- دشت
- دره
- رودخانه
- رودخانه فصلی
- دریاچه
- دریا

۰ ۱ ۲ ۳ ۴ ۵ ۶ ۷ ۸ ۹ ۱۰ ۱۱ ۱۲ ۱۳ ۱۴ ۱۵ ۱۶ ۱۷ ۱۸ ۱۹ ۲۰ ۲۱ ۲۲ ۲۳ ۲۴ ۲۵ ۲۶ ۲۷ ۲۸ ۲۹

۱۰۰ م

مقیاس ۱:۱۰۰,۰۰۰

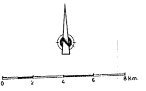




مقیاس: ۱:۵۰,۰۰۰

نشان

- شهر
- آبادی
- راه آسفالته
- راه خاکی
- راه
- راه ترابری
- راه آهن
- راه دریایی
- راه هوایی
- راه زمینی
- راه آبی
- راه برق
- راه گاز
- راه آب
- راه فاضلاب
- راه آبریز
- راه برف
- راه شن
- راه ماسه
- راه سنگ
- راه گچ
- راه نم
- راه کربنات
- راه سولفات
- راه نیترات
- راه فسفات
- راه پتاس
- راه آمونیم
- راه کلسیم
- راه منگنز
- راه آهن
- راه مس
- راه روی
- راه نیکل
- راه کبالت
- راه زینک
- راه سدیم
- راه پتاسیوم
- راه منگنز
- راه آهن
- راه مس
- راه روی
- راه نیکل
- راه کبالت
- راه زینک
- راه سدیم
- راه پتاسیوم
- راه منگنز
- راه آهن
- راه مس
- راه روی
- راه نیکل
- راه کبالت
- راه زینک
- راه سدیم
- راه پتاسیوم



شماره نقشه

۱	۲	۳	۴
۵	۶	۷	۸
۹	۱۰	۱۱	۱۲
۱۳	۱۴	۱۵	۱۶
۱۷	۱۸	۱۹	۲۰
۲۱	۲۲	۲۳	۲۴
۲۵	۲۶	۲۷	۲۸
۲۹	۳۰	۳۱	۳۲

تاریخ: ۱۳۵۹









موقت	تأسیسات اقتصادی و اجتماعی										تأسیسات ارتباطی							تأسیسات آموزشی و فرهنگی							تأسیسات عمومی							شرح						
	شرکت آب و برق	تعمیرات	تعمیرات	تعمیرات	تعمیرات	تعمیرات	تعمیرات	تعمیرات	تعمیرات	تعمیرات	تعمیرات	تعمیرات	تعمیرات	تعمیرات	تعمیرات	تعمیرات	تعمیرات	تعمیرات	تعمیرات	تعمیرات	تعمیرات	تعمیرات	تعمیرات	تعمیرات	تعمیرات	تعمیرات	تعمیرات	تعمیرات	تعمیرات	تعمیرات	تعمیرات							
۳۷	۳۶	۳۵	۳۴	۳۳	۳۲	۳۱	۳۰	۲۹	۲۸	۲۷	۲۶	۲۵	۲۴	۲۳	۲۲	۲۱	۲۰	۱۹	۱۸	۱۷	۱۶	۱۵	۱۴	۱۳	۱۲	۱۱	۱۰	۹	۸	۷	۶	۵	۴	۳				
																																		تفویک	خالی از	سکنه		
9-B3																																		جلال سفلی	۱۴	۵۲		
9-B3																																		چشمه بید	۵	۱۸		
9-B2																																		چپرک	۶	۳۲		
8-H1																																		چشمه مولید	۱۲	۴۰		
9-B1																																		چمکند	۸۵	۳۱۲		
9-A1																																		حاجی آباد	۱۶	۶۵		
9-A3	x																																	حویل	۴۰	۱۳۴		
9-A1	x																																	حصین آباد	خالی	ازسکنه	۱۷	۱
9-B2																																		حصین آباد	خالی	ازسکنه	۱۶	۱
9-B2																																		خیرآباد	خالی	ازسکنه	۱۷	۱
8-F2																																		خونیک	۳۲	۱۲۷		
9-C2	x																																	خونیک	۷	۳۰		
9-A2																																		دوره جزان	۶۲	۲۲۸		
9-A2																																		دل آباد	۸۲	۲۹۳		
9-B1	x																																	دهانک	۹	۳۹		
8-G3																																		دشت آلو	خالی	ازسکنه	۱۸	۱
5-C6																																		روخت	۹۵	۲۷۶		
5-B6																																		رهمان	۲۲	۸۵		
9-C3																																		رغ بگل	۲۴	۱۰۶		
9-C3																																		رهنیشک	۲۷	۱۲۶		
9-C3																																		روشناوند	۹۳	۳۰۸		
8-H1																																		رزگ	۱	۹		
9-A2																																		ریزو	۲۸	۹۹		
8-G3																																		رغ کلان	۶	۲۶		
9-C3																																		رجمان	۲	۶		
9-B2																																		ریخون	۱۳	۶۱		
9-C3																																		رضوان	۷	۳۲		
9-C2																																		رغ مشای	۱۷	۷۴		
9-C3																																		زیرک	۶۹	۲۹۹		
9-C2																																						





موقعیت	تأسیسات اقتصادی واجتماعی											تأسیسات ارتباطی و اطلاعاتی										خدمات پزشکی و آموزشی										تأسیسات عمومی			نوع راههای طبیعی	نوع راههای آسفالته	نوع راههای خاکی	تعداد خانوار	شرح
	آبادی	تولید	تعمیرات	تعمیرات	تعمیرات	تعمیرات	تعمیرات	تعمیرات	تعمیرات	تعمیرات	تعمیرات	تعمیرات	تعمیرات	تعمیرات	تعمیرات	تعمیرات	تعمیرات	تعمیرات	تعمیرات	تعمیرات	تعمیرات	تعمیرات	تعمیرات	تعمیرات	تعمیرات	تعمیرات	تعمیرات	تعمیرات											
9-A1																													۲	۱	مزارچهل								
8-F2																													۱۷	۵	ملک عالی								
9-B1	x						x													x								۱۹۲	۶۲	ماهوشک									
8-F2																													۱۳	۴	موشی								
9-B1							x														x							۱۴۵	۳۳	نوگیدر									
9-B3																													۲۳	۷	نیستان								
9-C2																												۳۸	۸	نوک									
9-C2	x					x						x											x					۱۵۸	۴۱	نوطاب									
9-A1																												۱۱	۲	نوخان									
8-H2																												۲۳۲	۶۰	سوفاب افضل آباد									
9-A1																												ازسکنه	خالصی	نهنگ آباد									
9-B1	x						x														x	x						۱۴۱	۴۹	هادرباد									
9-B1							x																x	x				۱۱۶	۴۲	بهمن									
						۸																						۳۳۰۴	۹۶۶	درستان براکوه									
8-G6																												۱۴	۲	اجک									
9-A6																												۲۱۰	۶۶	ایلکی پائین									
9-A6																												۸	۲	اسبگی									
8-H6																												۳۳	۹	ایلکی بالا									
8-G6																												۲	۱	باغ باباگل									
9-A6																												۱۱	۴	تنگ									
9-A6																												۹	۲	جعفرآباد									
8-G6																												۴	۱	چا باباچیی									
8-H6																												۸۷	۲۲	چپکنده									
8-G6																												۱۰	۳	چشمه زرد									
8-H6							x																	x				۲۹۳	۸۰	چپکنده گل									
8-G6																												۲۹	۷	حلوایی									
8-H6																												۲۹	۸	حصین آباد									
9-A6																												۴۳	۱۰	حصار									
8-H6																												۱۱	۲	خواجهکی									
8-H6							x																			x		۷۴	۲۴	خلیلان									

مردمت	تأسیسات اقتصادی واجتماعی							تأسیسات ارتباطی اجتماعی				خدمات پزشکی و دواپزشی										تأسیسات آموزشی و تفریحی						تأسیسات عمومی			نوع راهه وضع			تعداد خانوار	شرح						
	کارت آب دی	سخت آباری	توقه آباری	توقه آباری	توقه آباری	توقه آباری	توقه آباری	آب سرد	آب سرد	آب سرد	آب سرد	آب سرد	آب سرد	آب سرد	آب سرد	آب سرد	آب سرد	آب سرد	آب سرد	آب سرد	آب سرد	آب سرد	آب سرد	آب سرد	آب سرد	آب سرد	آب سرد	آب سرد	آب سرد	آب سرد	آب سرد	آب سرد									
۳۷	۳۶	۳۵	۳۴	۳۳	۳۲	۳۱	۳۰	۲۹	۲۸	۲۷	۲۶	۲۵	۲۴	۲۳	۲۲	۲۱	۲۰	۱۹	۱۸	۱۷	۱۶	۱۵	۱۴	۱۳	۱۲	۱۱	۱۰	۹	۸	۷	۶	۵	۴	۳	۲	۱					
8-H6																																			د وستگام	۶	۲۹				
8-H6																																				د پنج	۴	۱۸			
9-A6																																				د ولت آبار	۲	۹			
9-A6							x											x	x						x		x									رومیات	۶۰	۲۳۶			
12-H1																											x	x	x								رحیم آبار	۱	۵		
9-A6					x																																رومیات	۷۱	۲۲۳		
8-H6																																					زنوک	۲۹	۸۳		
8-H6																																					زاد بنه بالا	۱۵	۵۳		
8-H6																																					زاد بنه پایین	۹	۳۰		
8-H6																																					زرگر	۱۳	۴۵		
9-A6	x																																				سرمهوارش	۲	۵		
9-A6																																						سلم آبار	۳۴	۱۳۶	
13-A1						x																															شوشک	۳	۱۲		
8-H6																																						شهرستانک	۱۰۶	۳۴۵	
9-A6	x						x																															صافت سرخ	۱	۷	
9-A6	x																																					طنی آبار	۳	۱۱	
8-G6																																						طنی آبار	۴	۲۱	
8-G6																																						طنی حاجی طبا	خالی	ازسکنه	
9-A6																																							طنی حاجی پائین	۴	۱۳
9-A6	x																																						فریز	۷۹	۲۴۵
8-H6																																							قاسم آبار	۱	۲
12-H1																																							قصه	۲۱	۶۰
8-H6																																							کلاته سبز	۵	۲۰
8-H6																																							کلاته الهماز	۳	۱۳
8-G6																																							کاربزنو	۲۲	۷۹
8-H6							x																															کلاته حباس	خالی از سکنه		
8-G6																																							گل	۱۶۶	۵۰۰
8-H6	x						x	x	x																													گپوشاد	۳۲	۱۲۵	
12-G1												x																											محمد بیگ	۱	۴
9-A6																																							محمد بیگ	۱	۴
9-A6																																							محمد بیگ	خالی	ازسکنه

موقعیت	تأمینات اقتصادی و اجتماعی												تأمینات بهداشتی و درمانی									تأمینات عمومی								نوع راهبه طبقه	تعداد خانوار	شرح					
	نیرت	تعدادی	تعدادی	تعدادی	تعدادی	تعدادی	تعدادی	تعدادی	تعدادی	تعدادی	تعدادی	تعدادی	تعدادی	تعدادی	تعدادی	تعدادی	تعدادی	تعدادی	تعدادی	تعدادی	تعدادی	تعدادی	تعدادی	تعدادی	تعدادی	تعدادی	تعدادی										
۳۷	۳۶	۳۵	۳۴	۳۳	۳۲	۳۱	۳۰	۲۹	۲۸	۲۷	۲۶	۲۵	۲۴	۲۳	۲۲	۲۱	۲۰	۱۹	۱۸	۱۷	۱۶	۱۵	۱۴	۱۳	۱۲	۱۱	۱۰	۹	۸	۷	۶	۵	۴	۳	۲	۱	
12-G1																																					محمدآباد
9-A6																																					مرغوک
8-H6																							x													نودر	
8-H5																							x													هویگان	
																																				<b>دوستان</b>	
22-E1																																					انجیرآب
22-G2																																				اصغرآباد	
22-E1																																				ایل غلام اردونی	
22-G2																																				بندان	
22-F2																																				جمال زهی	
22-F2																																				چاه محمد خان	
22-D1																																				چاه رستم	
22-G1																																				چاه دغال	
22-F2																																				چاه نصرت	
22-F3																																				حبابی	
18-F6																																				سه بود	
22-G2																																				طبسین	
22-E1																																				معدن حاجات	
																																				<b>دوستان برگ</b>	
17-C2																																				برگ	
17-B1																																				پوستین	
17-A2																																				پشتهانی	
17-A2																																				چشمه هفتاد منی	
17-B1																																				چشمه زرد	
17-B2																																				حسین آباد قاسم	
17-A2																																				دوشک	
17-C2																																				زنگویی	
17-D2																																				زهرة	
17-B2																																				زکوراآباد	



مردمت	تأسیسات اقتصادی واجتماعی										تأسیسات زیابالی اجتماعی							خدمات پزشکی و درمانی							تأسیسات آموزشی و فرهنگی							تأسیسات عمومی							تعداد خالار	شرح
	تولید برق	تولید آب	تولید گاز	تولید نفت	تولید برق	تولید آب	تولید گاز	تولید نفت	تولید برق	تولید آب	تولید گاز	تولید نفت	تولید برق	تولید آب	تولید گاز	تولید نفت	تولید برق	تولید آب	تولید گاز	تولید نفت	تولید برق	تولید آب	تولید گاز	تولید نفت	تولید برق	تولید آب	تولید گاز	تولید نفت	تولید برق	تولید آب	تولید گاز	تولید نفت								
۳۷	۳۶	۳۵	۳۴	۳۳	۳۲	۳۱	۳۰	۲۹	۲۸	۲۷	۲۶	۲۵	۲۴	۲۳	۲۲	۲۱	۲۰	۱۹	۱۸	۱۷	۱۶	۱۵	۱۴	۱۳	۱۲	۱۱	۱۰	۹	۸	۷	۶	۵	۴	۳	۲	۱				
17-B2																																				سرشته				
17-B2					x	x	x																													سیدال				
17-D1																																				سنگ				
17-C1																																				سلطانی سفلی				
17-C1																																				شمعی سفلی				
17-C1																																				شمعی علیا				
17-B1																																				عبدلی سفلی				
17-B1																																				عبدلی علیا				
17-A1																																				قاسمی				
17-B2																																				کلاته حسین				
17-A1																																				کلاته تنوری				
17-B1																																				گلله سفید				
17-B1																																				گرو				
17-B1																																				گداوزد				
17-A1																																				لاخ کج				
17-C2																																				محمودی				
17-D2																																				محل آباد سفلی				
17-B1																																				ماهی زرد				
17-A1																																				هندگران				
																																				ویرستان بصیران				
17-H2																																				اکبریه				
16-F4																																				انجیره				
16-H5																																				بیشه				
16-H2																																				بصیران				
21-A1																																				پدکه				
21-B1																																				جمعه				
16-H1																																				چاه شیخ				
16-F4																																				چاه زرد				
16-G2																																				خلق آباد				

موقت	تأسیسات اقتصادی و اجتماعی -										تأسیسات ارتباطی اجتماعی							خدمات پزشکی و آموزشی							تأسیسات آموزشی و فرهنگی							تأسیسات عمومی							شرح	تعداد خانوار	جمعیت
	آب رسانی	تولید تولیدی	تولید خانوار	تولید معمولی	تولید معمولی	تولید معمولی	تولید معمولی	تولید معمولی	تولید معمولی	تولید معمولی	تولید معمولی	تولید معمولی	تولید معمولی	تولید معمولی	تولید معمولی	تولید معمولی	تولید معمولی	تولید معمولی	تولید معمولی	تولید معمولی	تولید معمولی	تولید معمولی	تولید معمولی	تولید معمولی	تولید معمولی	تولید معمولی	تولید معمولی	تولید معمولی	تولید معمولی	تولید معمولی											
۲۷	۳۶	۳۵	۳۴	۳۳	۳۲	۳۱	۳۰	۲۹	۲۸	۲۷	۲۶	۲۵	۲۴	۲۳	۲۲	۲۱	۲۰	۱۹	۱۸	۱۷	۱۶	۱۵	۱۴	۱۳	۱۲	۱۱	۱۰	۹	۸	۷	۶	۵	۴	۳	۲	۱					
16-G4																																				دم روباه					
17-A6																																				ده مرغ					
17-A6																																				رخنه					
21-A1																																				رزق					
16-H2																																				شوخی					
16-H2																																				علی آباد					
16-H2																																				فخرآباد					
16-G4																																				ظهیری					
16-H2																																				کمرسبز					
16-F3																																				کلاته عباس					
16-F3																																				کودکان					
16-G4																																				معدن زری					
16-H2																																					همت آباد				
<b>دوستان پیکوه</b>																												۲۰۱۵	۷۹۶۲												
4-G4																																				آفریز					
4-G3																																				آویج					
4-F4																																				اسماعیل آباد					
4-D2																																				احمدآباد					
4-D2																																				برات صادقی					
4-H4																																				پرونج					
4-D1																																				تیهاب					
4-F2																																				تیغدر					
4-H3																																				چاه					
4-G5																																				چاه یوسف					
4-F6																																				چاهک					
8-F1																																				چلونک					
4-D2																																				چاه کشیر					
4-D3																																				چاه ضیائی					
4-D2																																				چاه اسلامی					

موقعیت	تأسیسات اقتصادی و اجتماعی											تأسیسات آموزشی و فرهنگی					تأسیسات عمومی						تعداد خانوار	شرح			
	تولید برق	تولید آب	تولید گاز	تولید نفت	تولید مصالح ساختمانی	تولید کاشی و سرامیک	تولید کتان	تولید پارچه	تولید پوشاک	تولید کفش	تولید سایر محصولات	تولید خدمات	تولید خدمات اجتماعی	تولید خدمات فرهنگی	تولید خدمات آموزشی	تولید خدمات ورزشی	تولید خدمات تفریحی	تولید خدمات بهداشتی	تولید خدمات درمانی	تولید خدمات اجتماعی							
4-D2																									4	چاه حسن آباد	
4-D2																										13	حاجی آباد
4-F2	x																									53	خنکوک
4-D1																										1	خوشاب
4-D1	x	x																								185	دوست آباد
4-G2	x																									65	روستیک
4-H3																										49	سراب
4-D2																										4	سلطان آباد
4-E2																										13	سعزاب
4-E2																										13	سرخاب
4-F2																										5	سرخسج
1-E6	x																									39	شندان
4-H4																										1	شورود
4-E6																										46	طنی آباد
4-D2																										2	عباس آباد
4-G6																										1	قصرحی
4-E3	x																									108	قومجان
4-G2																										2	کلاته سرهنگ صالحی
1-E6																										2	کلاته زو
4-E3																										16	کوه میران
4-F2	x																									67	کرج
4-E1																										26	گوراب
1-D6																										1	مزار دهنه
4-F6																										152	موسویه
4-D3	x																									84	محمدآباد چابک
4-E3	x																									2	مزارنو
4-H3	x																									25	نارگندل
4-G3	x																									135	نیک
4-F4																										1	نصرت آباد
4-D2																										2	هاتم آباد

مردمت	تاسسات اقتصادى داجتهامى								تاسسات زربالغ اقطامى								خدمات ترقى داسپرى								تاسسات آموزش ودهى										تاسسات عمومى				نوع	تعداد	شرح
	سماوى	سركت	توقار	انوائى	مصنعاى	منازه (فولك، اوقالى)	فولكله	تسماى	ارد	اىك	هل	عوز	سنگه	پاساه	سال	سنگه	ارسنگه	ارسنگه	ارسنگه	ارسنگه	ارسنگه	ارسنگه	ارسنگه	ارسنگه	ارسنگه	ارسنگه	ارسنگه	ارسنگه	ارسنگه	ارسنگه	ارسنگه	ارسنگه	ارسنگه	ارسنگه	ارسنگه	ارسنگه	ارسنگه	ارسنگه			
۳۷	۳۶	۳۵	۳۴	۳۳	۳۲	۳۱	۳۰	۲۹	۲۸	۲۷	۲۶	۲۵	۲۴	۲۳	۲۲	۲۱	۲۰	۱۹	۱۸	۱۷	۱۶	۱۵	۱۴	۱۳	۱۲	۱۱	۱۰	۹	۸	۷	۶	۵	۴	۳	۲۳۸۲	۵۶۷	دريستان چانان				
18-E2																																						۱۲	۲	آيدزى	
18-C4																																							۱۶	۹	آبله
18-C3																																							۱۶	۴	اسطرخاك
18-C4																																							۱۶	۱۴	افضل آبار
18-B3																																							۱۶	۷	اچقونك
14-A6																																							۱۶	۳	بىچه
18-C4																																							۱۶	۳	پده اى
14-E6																																							۱۶	۹	پاسگاه تيفناب
18-G4																																							۲۶	۹	پاسگاه چامار
18-F3																																							۱۶	۱۹	تالاران
18-E3																																							۱۶	۱۰	تعام ده
14-E6																																							۱۶	۳	تيفناب پامين
14-E6																																							۱۶	۴	تيفناب بالا
18-A1																																							۱۶	۳	ترش آب بالا
18-F4																																							۱۰	۲	جنگ چاه
18-F4																																							۱۲	۱۱	جهن
18-E1																																							۱۲	۶	چاه طى گل
18-D5																																							۱۶	۱۸	چاه بك
18-E3																																							۱۲	۴	چاه گرگ
18-D2																																							۱۶	۹	چشمه زرد
18-F3																																							۱۶	۱۷	چاه زاله
18-D2																																							۱۶	۸	چاه شوك
18-E2																																							۱۲	۱۴	چاه زرد
14-D6																																							۱۶	۱۹	چاه نالك
18-E2																																							۱۶	۱۲	چاه شور
18-E2																																							۱۶	۲	چاه گرجو
18-G4																																							۱۶	۹	چامار
18-C5																																							۱۶	۱۲	چاه جوجو
18-D3																																							۱۶	۳	حسين آباد سرگال

موقت آبادی	نمایشات اقتصادی و اجتماعی						نمایشات ارتباطی اجتماعی						خدمات پزشکی و آموزشی						نمایشات آموزشی و فرهنگی						نمایشات عمومی						تعداد خانوار	شرح										
	نرخ رشد	تعداد	نرخ اشتغال	تعداد	تعداد	تعداد	تعداد	تعداد	تعداد	تعداد	تعداد	تعداد	تعداد	تعداد	تعداد	تعداد	تعداد	تعداد	تعداد	تعداد	تعداد	تعداد	تعداد	تعداد	تعداد	تعداد	تعداد	تعداد	تعداد	تعداد			تعداد	تعداد	تعداد	تعداد						
۳۷	۳۶	۳۵	۳۴	۳۳	۳۲	۳۱	۳۰	۲۹	۲۸	۲۷	۲۶	۲۵	۲۴	۲۳	۲۲	۲۱	۲۰	۱۹	۱۸	۱۷	۱۶	۱۵	۱۴	۱۳	۱۲	۱۱	۱۰	۹	۸	۷	۶	۵	۴	۳	۲	۱	حاجی آباد					
18-E5																																	۲	۶	۳	۴۸	۱۲	خواجه دوجاهی				
18-E2																																۱	۷	۵	۷۱	۱۸	خواجه منجیکو					
18-F1																																۲	۶	۵	۱۸۵	۴۷	خرماکه					
14-B6																																		۱	۶	۳	۴	۱	رودو			
14-A6																																			۱	۶	۳	۲۳	۵	دو کوهانه		
18-F3								x																											۱	۶	۵	۱۱	۱۱	درازمون		
18-C5															x																			۱	۷	۲	۷۵	۱۵	دهو			
18-C5																																		۱	۶	۲	۲۷	۵	نهاب سفلی			
18-A3																x	x										x							۱	۵	۲	۱۰۸	۲۷	نهاب علیا			
18-B3																																			۱	۵	۴	۹	۱	زهران		
18-B1																																			۱	۷	۲	۳۴	۶	سیکری		
18-A2															x																				۱	۶	۳	۵۹	۱۰	سیکری		
18-C3																x																			۱	۶	۲	۳۱	۸	شند معصوم		
18-F2																																				۱	۷	۵	۶۷	۱۶	عباس آباد	
18-C4																																				۱	۶	۲	۱۴	۴	طنی آباد	
18-A1																																				۱	۷	۴	۹	۳	قوجاب	
18-B5																																				۱	۷	۶	۷	۱	کال هدیه	
18-A1																																				۱	۶	۳	۲۱	۵	کلاته حبیب	
18-C3																																				۱	۶	۶	۸	۲	کلاته عبدالله	
18-C4																																					۱	۷	۴	۸	۲	کلاته بخشدار
18-C4																																					۱	۶	۲	۱۹	۵	کسمیرجان
18-B1																																					۱	۷	۵	۱۲	۳	کلاته محمد ضی
18-E4																																				۲	۶	۲	۵۰	۱۲	کلاته کر	
18-D5																																				۱	۶	۵	۵۹	۱۵	گررق دوسد	
14-A6																																				۱	۶	۴	ازسکنه	خالی	گلر چشمه	
18-E2																																				۱	۶	۲	۴۸	۱۱	گرام	
18-D2																																				۱	۷	۵	۶۷	۱۷	گیشه	
18-F4																																				۱	۶	۵	۴۵	۱۰	گرم دارو	
14-B6																																				۱	۷	۳	۱۹	۷	گل نی هبیت	
14-A6																																				۱	۷	۵	۲۷	۷		

موتیف	تهائسالت اقتصادى و ادجتمائى										تهائسالت آموزشى و فرهنگى										تهائسالت عمومى						مختلصه	نوع راهبهه	مختلصه	تعداد	تعداد	شرح
	شركت	تعدادى	تعدادى	تعدادى	تعدادى	تعدادى	تعدادى	تعدادى	تعدادى	تعدادى	تعدادى	تعدادى	تعدادى	تعدادى	تعدادى	تعدادى	تعدادى	تعدادى	تعدادى	تعدادى	تعدادى	تعدادى	تعدادى	تعدادى	تعدادى	تعدادى						
آبادى	تعدادى	تعدادى	تعدادى	تعدادى	تعدادى	تعدادى	تعدادى	تعدادى	تعدادى	تعدادى	تعدادى	تعدادى	تعدادى	تعدادى	تعدادى	تعدادى	تعدادى	تعدادى	تعدادى	تعدادى	تعدادى	تعدادى	تعدادى	تعدادى	تعدادى	تعدادى	تعدادى	تعدادى				
27	36	25	24	23	22	21	20	19	18	17	16	15	14	13	12	11	10	9	8	7	6	5	4	3	2	1	2	1				
18-F1																																
18-F2																																
18-B2																																
18-A1																																
14-B6																																
18-F3																																
	10	1	3	4	22	5	19	2	9	4																13465	3500	درستان يوسف				
8-D3	x				x	x	x		x								x	x	x									ارك				
8-C3																												آبدله				
8-D5																												آريش				
8-G5																											اسماعيل آباد					
8-F6																											احمد شاه بهك					
8-D9																											اناور					
8-F5					x		x											x	x	x								امين آباد				
8-E2																												افكشت				
8-E5																												افضل آباد				
8-D3					x		x																					بيناباد				
12-F3																												بورانى				
12-D3																												برمنج				
8-F3																												بوگى بائين				
8-E6																												بهنه بالا				
8-E6																												بهنه بائين				
8-G5																												بانچك				
8-G5																												بالا				
12-E4																												باغ				
8-F3																												بوگى بالا				
8-B3																												بيگدار				
8-G6																												تنگ مارانى				
8-D4																												تنگ				

مردمت	تأسیسات اقتصادی واجتماعی										تأسیسات ارتباطی اجتماعی							تأسیسات آموزشی و تفریحی										تأسیسات عمومی						تعداد خانوار	شرح	
	انرژی	آب سرد	آب گرم	تصانیف	تعمیرات	تعمیرات	تعمیرات	تعمیرات	تعمیرات	تعمیرات	تعمیرات	تعمیرات	تعمیرات	تعمیرات	تعمیرات	تعمیرات	تعمیرات	تعمیرات	تعمیرات	تعمیرات	تعمیرات	تعمیرات	تعمیرات	تعمیرات	تعمیرات	تعمیرات	تعمیرات	تعمیرات	تعمیرات	تعمیرات	تعمیرات	تعمیرات				
۳۷	۳۶	۳۵	۳۴	۳۳	۳۲	۳۱	۳۰	۲۹	۲۸	۲۷	۲۶	۲۵	۲۴	۲۳	۲۲	۲۱	۲۰	۱۹	۱۸	۱۷	۱۶	۱۵	۱۴	۱۳	۱۲	۱۱	۱۰	۹	۸	۷	۶	۵	۴	۳	۲	۱
8-G5																																				تنگ کبسه
8-H5																																				تنگ سمیعی
8-G5																																				تنگل علی بیک
8-F5	x			x	x	x			x						x	x																				تقاب
8-E1																																				تاج کوه
8-D3																																				جارسرستان
8-C4																																				جفت رود
8-C4																																				جنوبک
8-E5																																				جویمان و باغان
8-F4																																				جعفریه
12-E5																																				جمشید آباد
12-F1																																				چاه شور
8-G6																																				چاه کلک بالا
8-A2																																				چشمه خوری
8-F6																																				چاه کلک پائین
8-B2																																				چشمه موسی
8-B2																																				چاه خو (چاه خره)
8-D1																																				چاه زرد
12-D3																																				حالمی
8-C3																																				حامی
8-D4																																				حسین آباد
8-F1																																				حج نجب
8-G5																																				حسن آباد
8-E1																																				حصار سنگی
12-E4																																				حصار دار
8-E5																																				حسین ابراهیم
8-G5																																				خونک
8-A4	x																																			خور
8-C3																																				خرم
8-F5																																				خرم زرد

موقت	تأسیسات اقتصادی و اجتماعی							تأسیسات ارتباطی و اطلاعیه							خدمات پزشکی و آموزشی							تأسیسات آموزشی و تفریحی							تأسیسات عمومی							نوع راهبرد	تعداد خانوار	شرح
	آبادی	تولید	تولید	تولید	تولید	تولید	تولید	تولید	تولید	تولید	تولید	تولید	تولید	تولید	تولید	تولید	تولید	تولید	تولید	تولید	تولید	تولید	تولید	تولید	تولید	تولید	تولید	تولید	تولید	تولید	تولید	تولید						
۳۷	۳۶	۳۵	۳۴	۳۳	۳۲	۳۱	۳۰	۲۹	۲۸	۲۷	۲۶	۲۵	۲۴	۲۳	۲۲	۲۱	۲۰	۱۹	۱۸	۱۷	۱۶	۱۵	۱۴	۱۳	۱۲	۱۱	۱۰	۹	۸	۷	۶	۵	۴	۳	۲	۱		
8-E1																																	۹	۲	خدا ارگان			
12-F6																																	۴۰	۱۲	خیرآباد			
8-E5	x	x	x	x	x	x	x	x	x													x	x									۱۸۰۰	۵۲۱	خوسف				
8-F6																																	۲۵۲	۱	دوکوهه			
8-E2																																	۱۲۷	۶	دهنه			
8-D2																																	۱۹	۴	دیم			
12-F1																						x											۷۱	۱۸	ده میر			
8-C3						x																x	x										۱۷۴	۴۳	دهن رود			
8-D5																																		۴۱	۱۲	دستگرد		
8-G5							x															x	x										۹۹	۲۲	رکات سفلی پاشین			
8-G5							x															x	x										۱۴۱	۴۲	رکات علیا			
12-F5																																		۲۶۳	۱	ریگ		
8-E3																																		۵۲	۱۱	رزگ		
8-B2																																		۳۴	۷	زرنکش		
8-G5																																		۶۶	۱۵	زمان آباد		
12-F1																																	ازسکنه	خالی			سنگاب	
8-B3																																		۱۷۴	خالی	سبلگون		
8-C2																																		ازسکنه	خالی	سدرج (سه قوج)		
8-F5							x																											۲۳۰	۵۵	سریج		
8-G6																																		۱۳	۲	سنجدك		
8-A4																																		۲۰۹	۵۴	سروباد		
8-E6																																		۸	۳	سرخان		
8-F3																																		۹	۲	سنجدك		
8-F4	x					x	x															x	x											۲۴۲	۱۷۸	سهرجان		
12-E4																																		۹۶	۲۴	سیدان		
12-F5																																		۵۶	۱۸	سلمه		
12-E5																																		۶۰	۲۲	سرچاه عماری		
12-F5																																		۸۹	۲۶	سرچاه شور		
8-A2																																		ازسکنه	خالی	شارقج		
4-E6																																		۱۰۱	۲۷	شونگان		



موقت	تأسیسات اقتصادی و اجتماعی										خدمات پزشکی و درمانی										تأسیسات آموزشی و فرهنگی										تأسیسات عمومی										تعداد خانوار	شرح
	شرکت	انرژی	تولید	تولیدی	تولیدی	تولیدی	تولیدی	تولیدی	تولیدی	تولیدی	تولیدی	تولیدی	تولیدی	تولیدی	تولیدی	تولیدی	تولیدی	تولیدی	تولیدی	تولیدی	تولیدی	تولیدی	تولیدی	تولیدی	تولیدی	تولیدی	تولیدی	تولیدی	تولیدی	تولیدی	تولیدی	تولیدی	تولیدی	تولیدی	تولیدی	تولیدی	تولیدی	تولیدی	تولیدی	تولیدی		
۳۷	۳۶	۳۵	۳۴	۳۳	۳۲	۳۱	۳۰	۲۹	۲۸	۲۷	۲۶	۲۵	۲۴	۲۳	۲۲	۲۱	۲۰	۱۹	۱۸	۱۷	۱۶	۱۵	۱۴	۱۳	۱۲	۱۱	۱۰	۹	۸	۷	۶	۵	۴	۳	۲	۱						
8-E5					x	x	x																x			x	x						۲۴	۲	۵۷۳	۱۵۳	شاهزاده					
8-D5																																								شوراب		
8-C1																																									ششدانگ	
8-F5																																									شرکت تولیدی سفال بهرجند	
8-E5																																									شهنه	
8-E3																																									شمس پاشین	
8-D3																							x																		شمس بالا	
8-F4																																									شوراب	
8-C3																																									صک	
12-F6															x																										صمدآباد	
8-B3																																									طوطی	
12-E3																																									طنی آباد	
12-E5				x					x														x																		طنی آباد	
8-A4																																									عماری	
12-F5	x																																								طنی آباد زارصین	
12-F6																																									طنی آباد طی نظر	
8-D5																																										فیض آباد
8-E5																																									قدشک	
8-E6				x		x		x																																		فخرآباد
8-F5																																									فریز	
8-E2																																									فیض آباد	
12-F6																																									فسون	
12-E4																																									فاطمه	
8-E5																																									قهار	
8-D4																																									قائم آباد	
12-E5	x																																								قنات	
12-E5																																									کلاته کرمانی طی	
8-D3																																										کلاته کرمانی برات
8-D3																																									کوش	
8-C3																																										

مردمت	تأسیسات اقتصادی واجتماعی														تأسیسات ارتباطی اجتماعی										خدمات پزشکی و اداری													تأسیسات آموزشی و مذهبی												تأسیسات عمومی					نوع راهکار	وضع طبیعی	تعداد	توضیح	شرح
	آب و برق	تولید انرژی	تولید آب	تولید گاز	تولید برق	تولید سیمان	تولید مصالح ساختمانی	تولید کاشی و سرامیک	تولید فلزات	تولید چرم	تولید پارچه	تولید گیاهان	تولید میوه و تره بار	تولید صنایع دستی	تولید خدمات	تولید خدمات درمانی	تولید خدمات اجتماعی	تولید خدمات فرهنگی	تولید خدمات ورزشی	تولید خدمات تفریحی	تولید خدمات آموزشی	تولید خدمات مذهبی	تولید خدمات رفاهی	تولید خدمات امداد	تولید خدمات درمانی	تولید خدمات اجتماعی	تولید خدمات فرهنگی	تولید خدمات ورزشی	تولید خدمات تفریحی	تولید خدمات آموزشی	تولید خدمات مذهبی	تولید خدمات رفاهی	تولید خدمات امداد																										
8-B3																																			۳۸	۷	کلاته باغ																						
8-B3																																			۲۶	۶	کلاته آبی																						
8-E																																		۶	۱	کلاته چرخشی																							
8-E5																																		۱۱	۳	کلاته اشیشکان																							
8-E6																																		۲۶	۴	کلاته پائین																							
8-E5																																		۱۸	۴	کلاته قاضی																							
8-C4																																		۶	۲	کلاته شیخ																							
8-D5																																		۵	۱	کلاته حبیب الله بیک																							
8-E5	X																																	۴۹	۱۶	کلاته قصاب																							
8-F5																																		۱۳۲	۳۱	کلاته ملک																							
8-F5																																		۱۲۰	۳۲	کوشه سفلی																							
8-E5																																		۱۰	۲	کلاته الله بار																							
8-C2																																		۸	۱	کبک																							
12-F5	X																																	۹۲	۲۷	کریم آباد																							
8-E5																																		۱۲	۳	کلاته عبدالله																							
8-H5																																		۱۴	۳	کلاته کریمانی برات																							
8-F5																																		۱۳۵	۳۱	کوشه (بالا) طبیا																							
12-B2																																			۱	۱	کافه تله خشک																						
12-B2																																		۱۱	۳	کات کریمانی محمد حسین																							
12-E3																																		۵	۱	گنج آباد																							
12-F1																																		۱۴۷	۳۶	گارچگان																							
8-D4																																		۵	۲	گروک																							
8-E3																																		۶۵	۱۳	گلگون بالا																							
8-G5																																		۲۴	۲۱	گوگان																							
8-H5																																		۶۹	۱۵	گیوک سفلی																							
8-H5																																		۶۳	۱۵	گیوک طبیا																							
8-G5																																		۱۸۱	۵۱	گیان																							
8-G5																																		۱۱	۳	گنج طبیا																							
8-F4																																		۵	۱	گویش دنباله																							
8-F4																																		۱	۱	گلشن آباد																							

موقعیت	تأسیسات اقتصادی و اجتماعی										تأسیسات ارتباطی و اتصالاتی					خدمات پزشکی و بهداشتی					تأسیسات آموزشی و تفریحی										تأسیسات عمومی					نوع راه‌های دسترسی	تعداد خانوار	شرح
	کلیت آبادی	توسعه	انرژی	تعمیرات	تعمیرات	تعمیرات	تعمیرات	تعمیرات	تعمیرات	تعمیرات	تعمیرات	تعمیرات	تعمیرات	تعمیرات	تعمیرات	تعمیرات	تعمیرات	تعمیرات	تعمیرات	تعمیرات	تعمیرات	تعمیرات	تعمیرات	تعمیرات	تعمیرات	تعمیرات	تعمیرات	تعمیرات	تعمیرات	تعمیرات	تعمیرات	تعمیرات	تعمیرات	تعمیرات	تعمیرات			
۳۷	۳۶	۳۵	۳۴	۳۳	۳۲	۳۱	۳۰	۲۹	۲۸	۲۷	۲۶	۲۵	۲۴	۲۳	۲۲	۲۱	۲۰	۱۹	۱۸	۱۷	۱۶	۱۵	۱۴	۱۳	۱۲	۱۱	۱۰	۹	۸	۷	۶	۵	۴	۳	۱	گود محمد خان		
12-E5															x																		۳	۲	گورچو			
8-E5																																	۵	۳	گهلم			
12-C3																																		۳	۲	گنج سفلی		
8-F5																																		۲	۳	لدیاف		
8-C3																																		۱۱	۲	لك لندر		
8-E2																																		۲	۳	محمد آباد		
12-F6																												x					۱۴	۳	طلک آباد			
8-D5																																		۹	۳	محمد به		
8-G4															x																		۶۷	۱۸	مهدی آباد			
8-F4																																		۶	۱	مهدی آباد		
8-F5																																		۹	۴	مهدی آباد		
8-F5																																		۱۱	۳	محسن آباد آشوری		
12-F1																																		۳۱	۸	مهرآباد		
12-E3							x																											۹۲	۲۱	ماهصران		
8-E3																																		۸	۲	محمد آباد		
8-E5																																		۸۱	۲۰	ساری		
8-G5																																		۲۴	۱۴۴	معصوم آباد		
8-F5	x			x	x		x	x	x						x	x																	۲۴	۳	نالینو			
12-B2																																		۲۶	۹۳	نوقاب		
8-A4																																			۱	۱	نوش	
8-G5																																		۱۳۷	۳۶	تولکند		
8-G5																																		۱۶	۴	نستونگ		
8-E4																																		۲۰	۴	نصرآباد		
8-E5																																		۲۰	۱۲۹	ههول		
12-E4																																		۱۶	۲	هامون		
8-C2																																		۱۶	۲۷	همج		
12-F3																																		۱۶	۵۲	همند		
12-E3																																		۲۶				



موتیت	تأسیسات اقتصادی واجتماعی										تأسیسات ارتباطی					تأسیسات آموزشی و تفریحی								تأسیسات عمومی								شرح		
	کثرت آبادی	تولید صنعتی	تولید کشاورزی	انرژی	سفر	تفریح	فرهنگ	سفر	فرهنگ	سفر	تفریح	تلفن	تلفن	تلفن	تلفن	تلفن	تلفن	تلفن	تلفن	تلفن	تلفن	تلفن	تلفن	تلفن	تلفن	تلفن	تلفن	تلفن	تلفن	تلفن	تلفن		تلفن	
۳۷																																		در سوری
9-F4																																		دهیک
9-H6																																		دره چرم
9-G1																																		داران
9-G5																																		در قنات آباد
9-H6																																		در میان
9-G4																																		در مشینگان
9-G4																																		در جیح آباد
9-F4																																		زلیران
9-G4																																		زهرک
9-G5																																		سنگین دره
9-F4																																		سرسن آباد
9-H6																																		سرو
9-H4																																		سلطانی
9-G5																																		شوه
9-H6																																		شوشک
9-G5																																		طنی آباد
9-G5																																		عباس آباد
14-A1																																		عمید آباد (سفلی و وسطی و علیا)
9-G5																																		طمان سفلی
9-F5																																		طمان علیا
9-F5																																		طنی آباد
9-G5																																		فخر آباد
9-H5																																		فورگ
9-G4																																		قیق پاشین
9-H6																																		قیق بالا
9-G6																																		کلاته عبدالمعظم
9-G3																																		کلاته گل محمد
9-F4																																		کلاته نو
9-G5																																		کلاته کاجی
9-H6																																		



موضوع	تأسیسات اقتصادی و اجتماعی								تأسیسات ترابری و حمل و نقل						تأسیسات آموزشی و فرهنگی								تأسیسات عمومی					تعداد خاوار	شرح			
	آب و برق	آب و برق	آب و برق	آب و برق	آب و برق	آب و برق	آب و برق	آب و برق	آب و برق	آب و برق	آب و برق	آب و برق	آب و برق	آب و برق	آب و برق	آب و برق	آب و برق	آب و برق	آب و برق	آب و برق	آب و برق	آب و برق	آب و برق	آب و برق	آب و برق	آب و برق	آب و برق			آب و برق	آب و برق	آب و برق
14-E5																															۲	چاه شریفی
14-B3																															۱۴	چاه پنسر
14-E5																															۱	چاه ده مرده
14-G4																															۱۲	چاه انجیرپاسگاه
14-E2																															۶	چشمه قاسم
14-F4																															۶	حسن آباد
14-C3																															۶	خارستان
14-E5																															۲۴۱	درج
14-E2																															۱۹	دهن تنگل
14-E2																															۱۳	درجان
14-E2																															۴	دریلوند
14-E3																															۳۶	درخت توت
14-D2																															۵	دامداه
14-C2																															۱۹	رسک
14-D1																															۲۳	سفال بند
14-C2																															۴۰	سورتیخ
14-G1																															۱۰	شورکه
18-G1																															۱۰	شند اسد
14-C2																															۱۱	صوباست
14-F4																															۳۲	طی هدیه بالا - علیا
14-F4																															۱۹	طی هدیه پائین
14-E2																															۱۱	عیان آباد
14-E4																															۸	فخرالدین
14-D1																															۱	قاسم آباد علیا
14-D1																															۳	قاسم آباد سفلی
18-G1																															۱۰	قرقری پاسگاه
14-D2																															۱۰	کلته مصیب
14-D2																															۱۵	کفاز
14-C3																															۱۲	کنیف
14-D1																															۱۳	کلته بلوچ

شهرستان بیرجند

موتی	تأسیسات اقتصادی واجتماعی										تأسیسات ترافیعی/تعمیری										تأسیسات آموزشی/دینی										تأسیسات عمومی										تعداد خانوار	شرح																														
	تولید برق	تولید آب سرد	تولید آب گرم	تولید آب سرد	تولید آب گرم	تولید آب سرد	تولید آب گرم	تولید آب سرد	تولید آب گرم	تولید آب سرد	تولید آب گرم	تولید آب سرد	تولید آب گرم	تولید آب سرد	تولید آب گرم	تولید آب سرد	تولید آب گرم	تولید آب سرد	تولید آب گرم	تولید آب سرد	تولید آب گرم	تولید آب سرد	تولید آب گرم	تولید آب سرد	تولید آب گرم	تولید آب سرد	تولید آب گرم	تولید آب سرد	تولید آب گرم	تولید آب سرد	تولید آب گرم	تولید آب سرد	تولید آب گرم	تولید آب سرد	تولید آب گرم	تولید آب سرد	تولید آب گرم	تولید آب سرد	تولید آب گرم	تولید آب سرد			تولید آب گرم	تولید آب سرد	تولید آب گرم																											
37	36	35	34	33	32	31	30	29	28	27	26	25	24	23	22	21	20	19	18	17	16	15	14	13	12	11	10	9	8	7	6	5	4	3	2	1																																				
14-C2																																1	1	کلاته محمد ابراهیم																																						
14-E4																															2	106	34	کلاته شب																																						
14-E4																														2	24	6	کلاته خواجه																																							
14-E4																													2	81	21	کلاته بسالا																																								
14-E4																													3	130	30	کلاته شهربان																																								
14-E4																													3	88	20	کلاته شیر																																								
14-E3																													2	5	2	گلاروک																																								
14-F3																													2	172	38	گلیر																																								
14-E3																													2	120	27	گوش																																								
14-D2																													2	12	2	گازک																																								
14-E2																													2	206	53	لا																																								
14-D2																													2	43	8	لجوتگ علیا																																								
14-D2																													2	40	11	لجوتگ سفلی																																								
14-E2																													2	108	23	میرک																																								
14-D1																													2	234	59	مشورک																																								
14-D8																													2	203	58	ما خونیک																																								
14-F6																													2	301	72	ما هیروز																																								
14-F6																													2	13	7	نرگمک																																								
14-D1																													2	48	10	نوده علیا																																								
14-D2																													4	ازسکته	خالی	نوده سفلی																																								
14-E1																													2	141	31	هفتاد رود مشابری																																								
14-E1																													3	14	3	هفتاد رود بسالا																																								
14-F3																													6	17	3	هفتادگر																																								
<b>درستان زنجان</b>																																					2780	1973																																		
5-F4																																				4	خالی	آغاز																																		
5-E3																																				4	12	آبشار																																		
5-F1																																					2	1161	258	اسفند																																
5-E3																																					2	1090	269	افسین																																
5-F5																																					2	37	8	اکبرآباد																																























تاریخ	تأسیسات آبیاری و کشاورزی										تأسیسات صنعتی و خدمات										تأسیسات عمومی										وضع	مجموعه	نوع	تعداد	شرح		
	آبیاری	کشاورزی	صنعتی	خدمات	عمومی	آبیاری	کشاورزی	صنعتی	خدمات	عمومی	آبیاری	کشاورزی	صنعتی	خدمات	عمومی	آبیاری	کشاورزی	صنعتی	خدمات	عمومی	آبیاری	کشاورزی	صنعتی	خدمات	عمومی	آبیاری	کشاورزی	صنعتی	خدمات	عمومی							
۳۷	۳۶	۳۵	۳۴	۳۳	۳۲	۳۱	۳۰	۲۹	۲۸	۲۷	۲۶	۲۵	۲۴	۲۳	۲۲	۲۱	۲۰	۱۹	۱۸	۱۷	۱۶	۱۵	۱۴	۱۳	۱۲	۱۱	۱۰	۹	۸	۷	۶	۵	۴	۳	۲	۱	محسن آباد
8-H5																																					مرغ
8-H5																																					مزار
8-H5																																					نصارآباد
8-H5																																					نارمنج
8-H5																																					نوخنج
9-A5																																					نادرک
9-A5																																					نوک بالا
9-A5																																					نوک پائین
9-A5																																					نوهار
8 H5																																					نایب رجب
9-B5																																					هلودریلا
9-A6																																					هلودریان
9-A6																																					هلودریهان
9-A6																																					هاشم آباد
8-H5																																					هاونگ پائین
8-H5																																					هاونگ بالا
8-H5																																					هورشنگ
9-A5																																					هوربیک
9-A5																																					یوسف آباد
9-B5																																					درهستان شوسف
17-F1																																					اسماعیل آباد
13-F5																																					اکرم آباد سالاری
13-H6																																					انبارو
17-C3																																					اسدآباد
17-H4																																					اکبری
13-F6																																					باغ ضرورت آباد
17-C3																																					بیسردک
17-G4																																					پری آباد
17-G3																																					جان محمود



































موتیت	تأسیسات اقتصادی واجتماعی										تأسیسات ارتباطی اتصالاتی					خدمات پزشکی و درمانی					تأسیسات آموزشی و تفریحی					تأسیسات عمومی					تعداد خانوار	شرح									
	شرکت	آبادی	تولیدی	انرژی	تعمیراتی	تعمیراتی	تعمیراتی	تعمیراتی	تعمیراتی	تعمیراتی	تعمیراتی	تعمیراتی	تعمیراتی	تعمیراتی	تعمیراتی	تعمیراتی	تعمیراتی	تعمیراتی	تعمیراتی	تعمیراتی	تعمیراتی	تعمیراتی	تعمیراتی	تعمیراتی	تعمیراتی	تعمیراتی	تعمیراتی	تعمیراتی	تعمیراتی	تعمیراتی			تعمیراتی	تعمیراتی							
۲۷	۳۶	۳۵	۳۴	۳۳	۳۲	۳۱	۳۰	۲۹	۲۸	۲۷	۲۶	۲۵	۲۴	۲۳	۲۲	۲۱	۲۰	۱۹	۱۸	۱۷	۱۶	۱۵	۱۴	۱۳	۱۲	۱۱	۱۰	۹	۸	۷	۶	۵	۴	۳	۲	۱					
4-G2	x				x	x	x															x	x			x	x					۱	۵	۲	۸۴۱	۲۴۴	زول				
5-A4					x	x													x													۱	۶	۲	۲۷۰	۷۹	زماش				
4-G1																																۱	۶	۴	۴۸	۱۳	زوک				
2-A5																																۱	۵	۲	۷۷	۱۸	زیربج				
4-G2	x				x	x	x															x										۱	۵	۲	۳۵۱	۹۳	سفتوك				
1-F6																																۱	۷	۶	۵۵	۱۵	سرساران				
5-C2																																۱	۶	۲	۱۶۰	۳۶	سپتیدر				
5-A5	x	x	x	x	x	x	x	x	x	x	x																					۲	۴	۲	۱۶۷۰	۴۴۲	سده				
1-G6	x					x	x																									۲	۵	۲	۳۸۸	۹۴	شیرمرغ				
4-G2																																۲	۷	۴	۱۰۴	۲۵	شایک				
4-H1																																۲	۶	۴	۱۸۱	۳۶	شاهیک				
4-H6																																۱	۶	۳	۱۱	۳	شمس لنگ				
5-B4																																۱	۴	۴	سکته	۱	۴	۴	سکته	خال از	
5-B4																																	۱	۷	۴	سکته	۱	۷	۴	سکته	خال از
5-A6																																	۱	۶	۴	سکته	۱	۶	۴	سکته	خال از
4-G1							x																										۱	۵	۱	۱۸۹	۵۱	طنی آبادسطنی			
4-G1	x																																۱	۵	۲	۲۵۰	۶۳	طنی آبادعلیا			
5-B2																																	۱	۶	۲	۱۹	۵	عباس آباد			
5-A6																																	۱	۷	۳	۴۱	۱۰	طنی رحمان			
4-G1																																	۱	۵	۴	۶۴	۱۳	طنی آبادچندان			
4-H2																																	۱	۶	۲	۵۰	۱۳	مشق آباد			
5-A1																																	۲	۶	۳	۲۵	۷	عبدالرحمن			
4-H4																																	۱	۶	۴	۲	۱	فرب آبادبالا			
2-A6																																	۱	۶	۵	۱۰	۱	عنقیس			
2-A6																																	۲	۵	۲	۲۴۱	۶۷	فیروزآباد			
4-H1																																	۲	۲	۲	۲۱۰	۴۹	فخرآباد			
4-F1																																	۱	۶	۲	۲۳۰	۵۳	ظك			
2-D6																																	۲	۵	۵	۱۰۷	۲۴	فرخی			
4-H6																																	۲	۶	۲	۷۹	۲۲	قیطار			
2-B4																																	۱	۶	۴	۲۳	۶	طنی			

























موقت	تأسیسات اقتصادی واجتماعی										تأسیسات ارتباطی اتصالی					خدمات پزشکی و درمانی					تأسیسات آموزشی و فرهنگی					تأسیسات عمومی					وضع آب و برق	جمعیت	تعداد خانوار	شرح			
	آبادی	کثرت	تعدادی	تعدادی	تعدادی	تعدادی	تعدادی	تعدادی	تعدادی	تعدادی	تعدادی	تعدادی	تعدادی	تعدادی	تعدادی	تعدادی	تعدادی	تعدادی	تعدادی	تعدادی	تعدادی	تعدادی	تعدادی	تعدادی	تعدادی	تعدادی	تعدادی	تعدادی	تعدادی	تعدادی					تعدادی		
۳۷	۳۶	۳۵	۳۴	۳۳	۳۲	۳۱	۳۰	۲۹	۲۸	۲۷	۲۶	۲۵	۲۴	۲۳	۲۲	۲۱	۲۰	۱۹	۱۸	۱۷	۱۶	۱۵	۱۴	۱۳	۱۲	۱۱	۱۰	۹	۸	۷	۶	۵	۴	۳	۲	۱	
17-D4																																				محمد رستم	
17-B6																																				نهر رانجیر	
17-A2																																				همرد	
																																				ویرستان موسن آباد	
9-F5																																				آب ترش	
9-E3																																				آبجان	
9-D4																																				آبچ	
9-D5																																				ابراهیم آباد	
9-D4	x																																			اسفزاز	
9-C4	x																																				القار
9-D2																																					آسفنج
9-D4																																					اشتاخون
9-D4																																					استخر
9-E3																																					اسدیبه
9-E4																																					الهیار
13-E2																																					اغزوار
13-D2																																					اسفنج
9-E5	x																																				بشگر
9-E5	x																																				بس جام
9-F5																																					باغشان
9-F3	x																																				بورنگ
13-E2																																					برکوه
13-F3																																					بها آباد
13-D1	x																																				پخت
13-G3																																					تل قوچ
13-H2																																					جنت آباد
13-G2																																					جعفرآباد
13-F2																																					چادرهای سیدخان
13-G4																																					چاه ۲ خانلرآباد



موتیبت	تأسیسات اقتصادی واجتماعی										تأسیسات راهبردی و نظامی					تأسیسات آموزشی و فرهنگی					تأسیسات عمومی					نوع	تعداد	شرح									
	تولید	کشور	تعمیرات	تعمیرات	تعمیرات	تعمیرات	تعمیرات	تعمیرات	تعمیرات	تعمیرات	تعمیرات	تعمیرات	تعمیرات	تعمیرات	تعمیرات	تعمیرات	تعمیرات	تعمیرات	تعمیرات	تعمیرات	تعمیرات	تعمیرات	تعمیرات	تعمیرات	تعمیرات				تعمیرات	تعمیرات	تعمیرات	تعمیرات					
۳۷	۳۶	۳۵	۳۴	۳۳	۳۲	۳۱	۳۰	۲۹	۲۸	۲۷	۲۶	۲۵	۲۴	۲۳	۲۲	۲۱	۲۰	۱۹	۱۸	۱۷	۱۶	۱۵	۱۴	۱۳	۱۲	۱۱	۱۰	۹	۸	۷	۶	۵	۴	۳	۲	۱	
9-D3	x																		x	x	x															سندادان	
13-E2																						x														سندک	
13-G1																																				سرگزبان علیا	
13-F1	x	x	x	x	x	x	x	x	x	x	x	x	x	x									x	x	x	x	x	x	x	x	x	x	x	x	x	* سرپیشه	
9-E5																																				سه جزگ	
13-G5																																				سیف اله	
13-F2		x			x		x								x								x		x	x	x	x								سلم آباد	
9-F5																							x													شیرگ	
13-H1																																				شوشک سفلی	
13-H1																																				شوشک علیا	
13-E2	x				x	x	x		x														x			x	x									شورستان	
9-D4															x								x													طناب علیا	
9-D4																						x	x													طناب سفلی	
9-E6																																				علی آباد	
9-D2																																				فخرود	
9-E3					x																		x			x	x										فیزیک
9-D4							x																														فیض آباد
13-H2																																				قلعه سرخ	
9-E2																																				قهره خانه منصورآباد	
9-D4																																				قاسم آباد	
13-E3																																				کلاته بلند	
9-E5																																				کلاته مزار	
13-D1																																				کلاته کرمانی	
9-C4																							x				x	x								کج الغار	
9-D5																								x												کریم آباد	
9-E3																																				کلاته مزار	
13-E1																																				کلاته ملا	
13-D1																																				کهوگز	
13-H4																																				کمراب	
13-F2																																				کانیک	















موقعیت	تأسیسات اقتصادی و اجتماعی										تأسیسات آموزشی و فرهنگی										تأسیسات عمومی										تعداد خانوار	شرح						
	انرژی	آب سرد	آب گرم	تولید انرژی	تولید آب	تولید برق	تولید گاز	تولید سایر	تولید خدمات	تولید سایر	تولید خدمات	تولید سایر	تولید خدمات	تولید سایر	تولید خدمات	تولید سایر	تولید خدمات	تولید سایر	تولید خدمات	تولید سایر	تولید خدمات	تولید سایر	تولید خدمات	تولید سایر	تولید خدمات	تولید سایر												
۳۷	۳۶	۳۵	۳۴	۳۳	۳۲	۳۱	۳۰	۲۹	۲۸	۲۷	۲۶	۲۵	۲۴	۲۳	۲۲	۲۱	۲۰	۱۹	۱۸	۱۷	۱۶	۱۵	۱۴	۱۳	۱۲	۱۱	۱۰	۹	۸	۷	۶	۵	۴	۳	۲	۱		
22-A3	x														x																						سه فرسنگ	
25-H3																																						سنگ وری
26-D2																																						سنجستان بالا
26-D2																																						سنجستان پایین
26-E1		x			x				x	x					x																						سفیدابه	
17-H3																	x																				سریند کپاد	
21-F2																																					سرسنگ	
25-H3																																						شندول
26-D2																																						شاه گل
17-H6																																					شاه کوهک	
22-D3																																						طی آباد بندان
17-F5																																						طی رئیس
17-H5																																						قداب
17-G5																																						قدگان
17-F5																																						قازه
18-A5																																						قائم آباد رزاق
17-F4																																						کلاته نو
22-A2																																						کلاته جعفری
22-A1																																						کلاته ملاحسن
22-H1																																						کلاته مراد مالدار
26-B2																																						کفترگو
22-C5																																						کرپاسو
26-E4																																						کلاته سهراب
26-E2																																						کلاته جنگی
26-D1																																						کم زرد
26-E1																																						کلاته حاجی
22-C1																																						کلاته اسدالله
26-E1																																						کلاته مهدو
22-D2																																						کهنو
18-B5																																						کول سفید





موت	تأسیسات اقتصادی و اجتماعی										تأسیسات زیست‌محیطی							تأسیسات آموزشی و فرهنگی							تأسیسات عمومی							نوع راه‌های طبیعی	نوع راه‌های آبی	نوع راه‌های آبی	جمعیت	تعداد خانوار	شرح			
	تعمیرات	تعمیرات	تعمیرات	تعمیرات	تعمیرات	تعمیرات	تعمیرات	تعمیرات	تعمیرات	تعمیرات	تعمیرات	تعمیرات	تعمیرات	تعمیرات	تعمیرات	تعمیرات	تعمیرات	تعمیرات	تعمیرات	تعمیرات	تعمیرات	تعمیرات	تعمیرات	تعمیرات	تعمیرات	تعمیرات	تعمیرات	تعمیرات	تعمیرات	تعمیرات										
۳۷	۳۶	۳۵	۳۴	۳۳	۳۲	۳۱	۳۰	۲۹	۲۸	۲۷	۲۶	۲۵	۲۴	۲۳	۲۲	۲۱	۲۰	۱۹	۱۸	۱۷	۱۶	۱۵	۱۴	۱۳	۱۲	۱۱	۱۰	۹	۸	۷	۶	۵	۴	۳	۲	۱				
13-B1					x	x									x							x	x														اصقول			
9-B6																																						آهنگری		
9-B5																							x															بهاگورد		
9-B5																																						بزرگان		
9-B6	x				x	x																x	x															بهدان		
13-C1																																							باغستان	
13-C1																																							بیدلک	
13-B1																																							باغ بیدمشک	
13-B1							x																																بیدمشک	
9-D5																																								بشگری
9-C6	x																																							بجبار
9-B5																																								بهن آباد
9-B6																																								بیرج
9-D6																																								باستانباد
14-C1																																								بقیشک
13-D8																																								بیمروز
9-D6																																								پدران سفلی
9-A6	x																																							پرمیج
13-D1																																								پشته لبق
9-B6																																								پستنگ علیا
13-D1																																								پیوند علیا
13-D1																																								پیوند سفلی
9-B6																																								پستنگ سفلی
9-B6																																								تاک تی تی
13-C1																																								تیموری پاشین
9-B6																																								تنگل بهمدان
13-C2																																								تومند
13-C1																																								تیموری بالا
13-E3																																								جنت آباد
9-B6																																								چهارکدوک

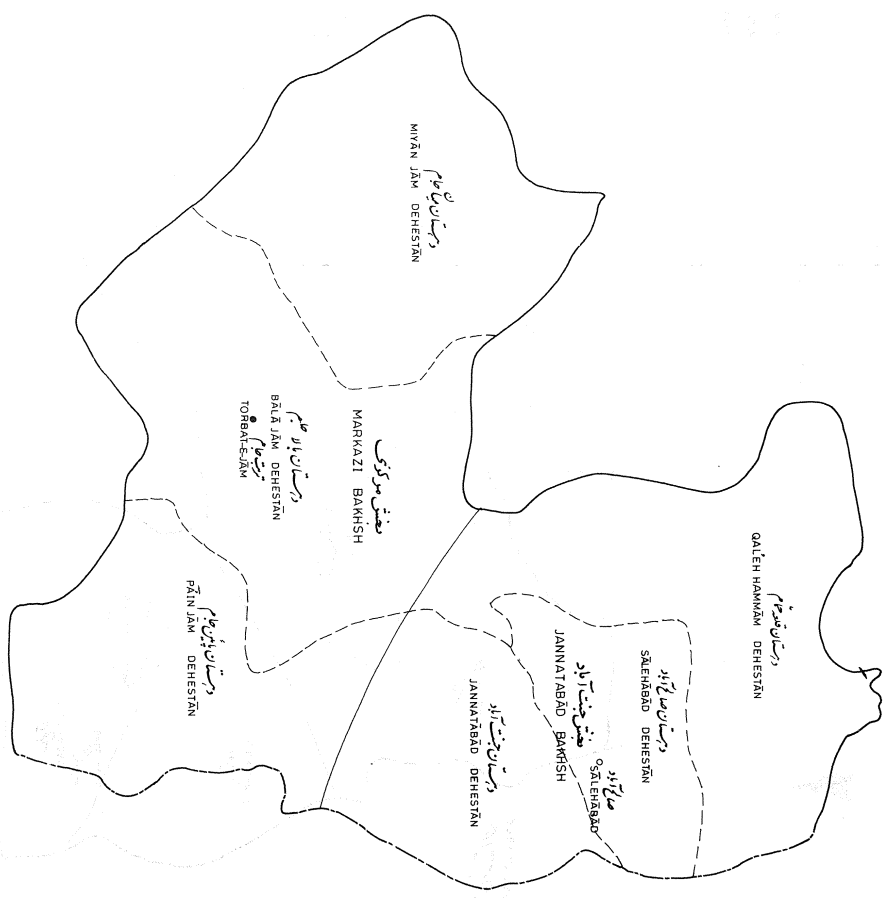








نقشه شهرستان توربالتاجیم به تفکیک بخش و دهستان  
 TORBALI JAM SHAHRESTAN - BY RELATED BAKHSHS AND DEHESTANS.



شماره ۱  
 توربالتاجیم

- SYMBOLS**
- بینالمللی مرزها
  - مرزهای شهرستان
  - مرزهای بخش
  - مرزهای دهستان
  - مراکز شهرستان
  - مراکز بخش

APPROXIMATE SCALE

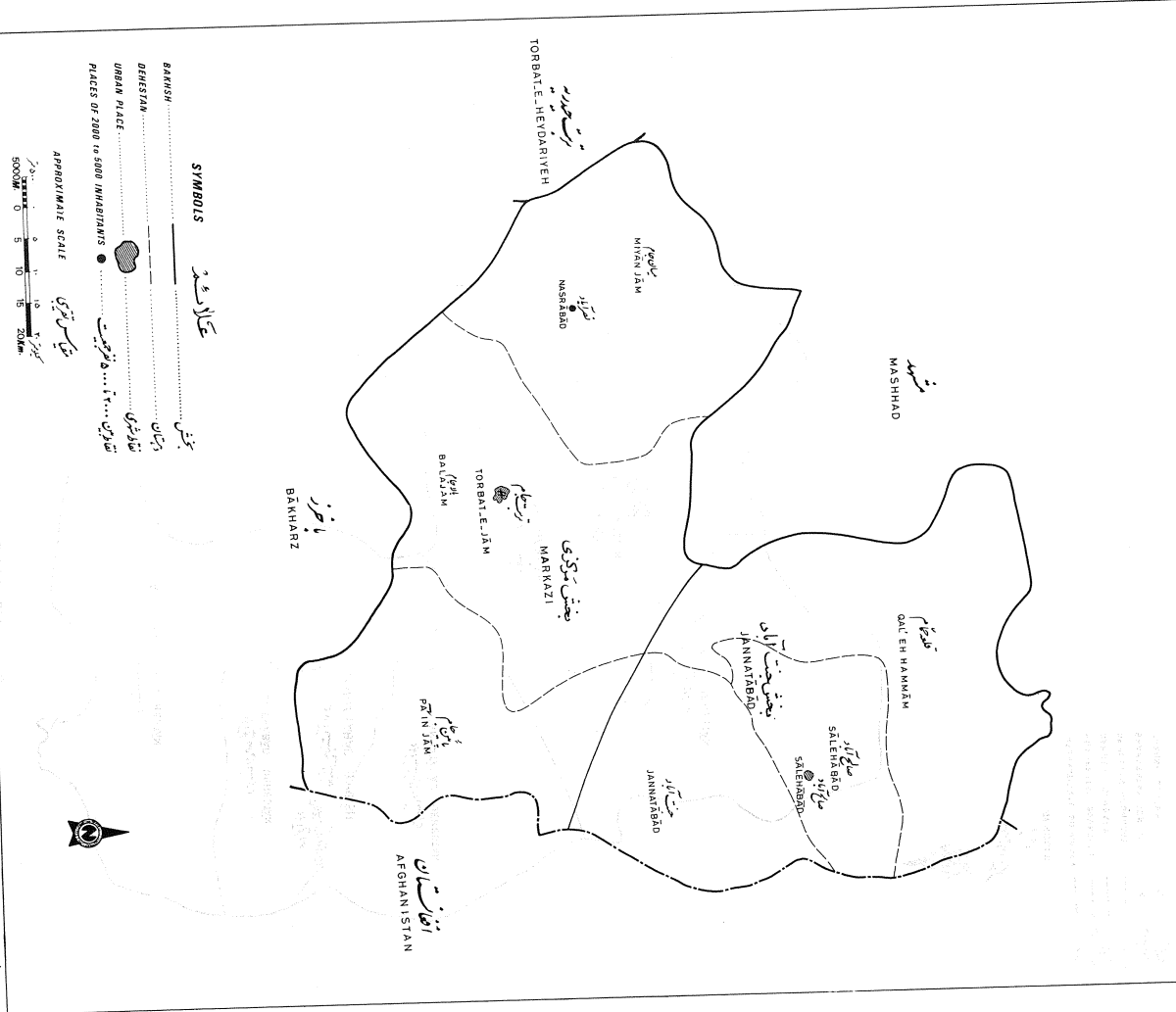


TORBALE JAM SHAHRESTAN - BY DEHSTANS, URBAN PLACES AND PLACES OF 2000 to 5000 INHABITANTS. November 1976

No.2

شماره ۲

نقشه شهرستان تربت جام - بخش دهستان - تقاطع شهری و تقاطع روستایی ۲۰۰۰ تا ۵۰۰۰ نفر جمعیت (سرشماری آبان ماه ۱۳۵۵)

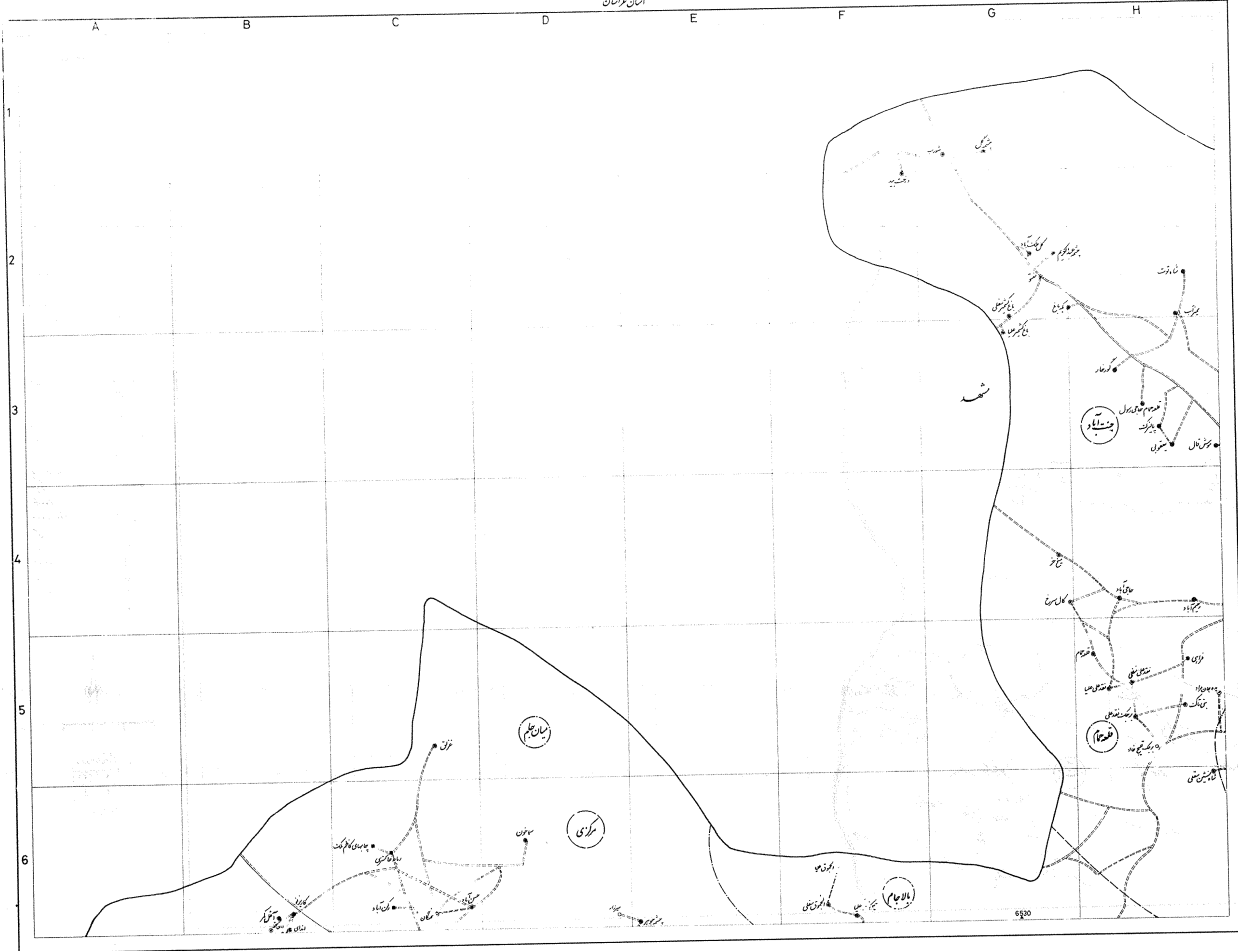


Large scale maps of this shahrestan showing dehestans, places and roads at the time of the National Census of Population and Housing, November 1976, may be purchased from the Statistical Centre of Iran

نقشه های بزرگ مقیاس این شهرستان در زمان سرشماری جمعیت و مسکن و سرانه، نوامبر ۱۳۵۵، می تواند از مرکز آمار و سرشماری جمعیت و مسکن و سرانه، تهران، خریداری شود.

نهرستان تربت حایم

مقیاس 1:5000

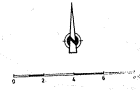


نهرستان تربت حایم



نهرستان تربت حایم

- شهر
- میدان
- کلیسا
- مسجد
- مدرسه
- بازار
- کلیسای کاتولیک
- کلیسای ارتدوکس
- کلیسای پروتستان
- کلیسای انجمن
- کلیسای کپتولیک
- کلیسای ارمنی
- کلیسای یهودی
- کلیسای مسیحی
- کلیسای مسلمان
- کلیسای شیعه
- کلیسای سنی
- کلیسای زرتشتی
- کلیسای هندو
- کلیسای بودایی
- کلیسای جین
- کلیسای دیگر



نهرستان تربت حایم





















































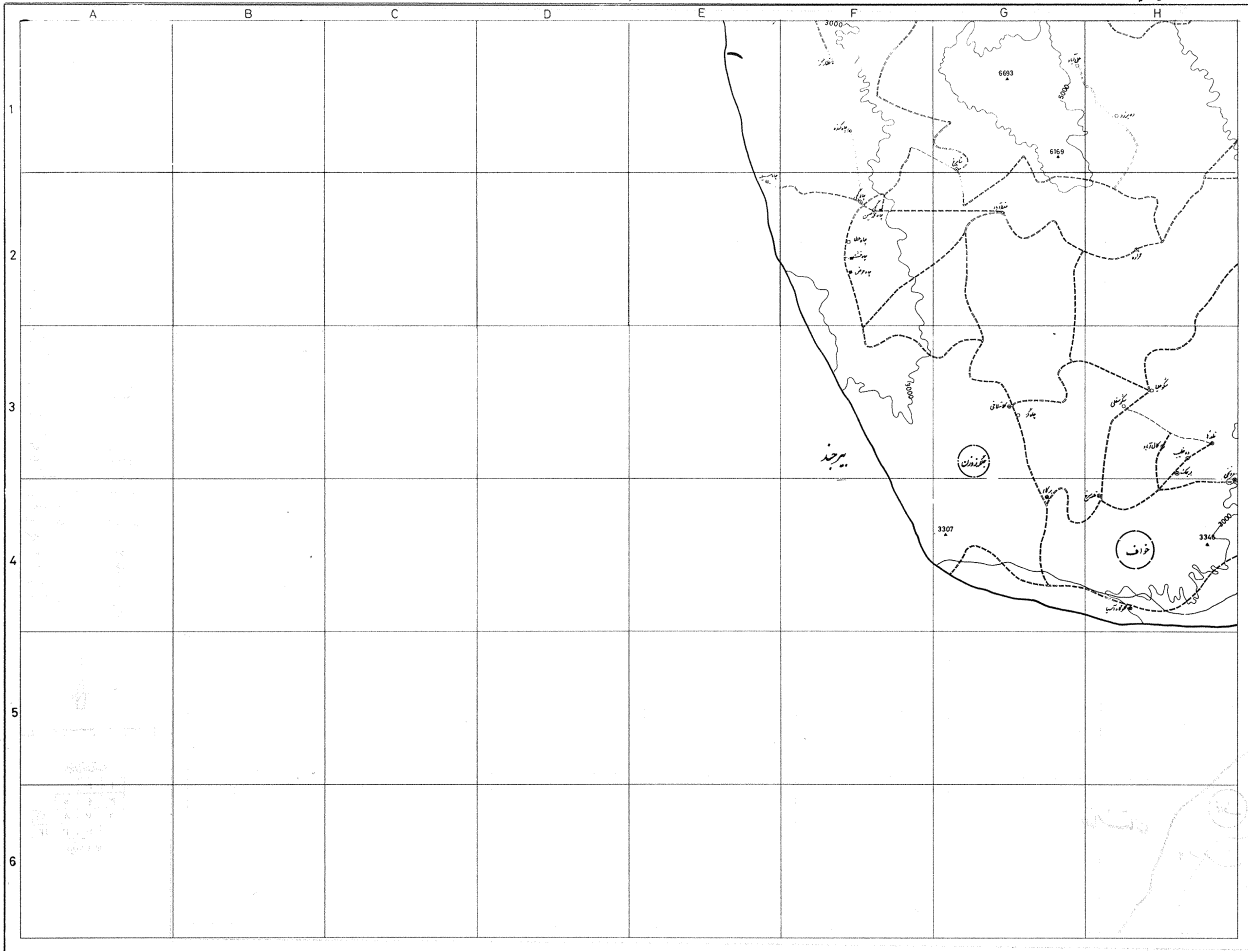












شهرستان تربت حیدریه

کدام

- نشانی
- آبی
- مکان مسکونی
- مکان تجاری
- مکان دولتی
- مکان مذهبی
- مکان آموزشی
- مکان درمانی
- مکان ورزشی
- مکان تفریحی
- مکان خدمات
- مکان صنعتی
- مکان کشاورزی
- مکان دامپروری
- مکان ماهیگیری
- مکان گردشگری
- مکان تاریخی
- مکان طبیعی
- مکان فرهنگی
- مکان علمی
- مکان هنری
- مکان اجتماعی
- مکان اقتصادی
- مکان سیاسی
- مکان نظامی
- مکان امنیتی
- مکان اطلاعاتی
- مکان مخابراتی
- مکان انرژی
- مکان حمل و نقل
- مکان خدمات شهری
- مکان خدمات روستایی
- مکان خدمات محلی
- مکان خدمات منطقه‌ای
- مکان خدمات کشوری
- مکان خدمات بین‌المللی

شماره نقشه: ۱۳۵۰۰۰۰۰۰۰۰

مقیاس: ۱:۵۰۰۰

تاریخ: ۱۳۵۰

نقشه‌نگار: ...

مختصات: ...



































موقت آبادی	تأسیسات اقتصادی و اجتماعی										تأسیسات اجتماعی و فرهنگی										تأسیسات عمومی							وضع آب و هوا	نوع آب و هوا	جمعیت	تعداد منازل	شرح				
	تولید برق	تولید آب	تولید گاز	تولید نفت	تولید کربن	تولید آهن	تولید فولاد	تولید سیمان	تولید بتن	تولید مصالح ساختمانی	تولید کاشی و سرامیک	تولید تجهیزات الکتریکی	تولید تجهیزات مکانیکی	تولید تجهیزات پزشکی	تولید تجهیزات آموزشی	تولید تجهیزات ورزشی	تولید تجهیزات تفریحی	تولید تجهیزات حمل و نقل	تولید تجهیزات ارتباطی	تولید تجهیزات امنیتی	تولید تجهیزات دفاعی	تولید تجهیزات فضایی	تولید تجهیزات علمی	تولید تجهیزات فرهنگی	تولید تجهیزات اجتماعی	تولید تجهیزات عمومی	تولید تجهیزات خدماتی									
۳۶	۳۵	۳۴	۳۳	۳۲	۳۱	۳۰	۲۹	۲۸	۲۷	۲۶	۲۵	۲۴	۲۳	۲۲	۲۱	۲۰	۱۹	۱۸	۱۷	۱۶	۱۵	۱۴	۱۳	۱۲	۱۱	۱۰	۹	۸	۷	۶	۵	۴	۳	۲	۱	
۳۷																																			سراکوه	
4-G5				x	x																x	x			x	x	x								جعفرآباد	
4-F5																																			حسین آباد رشتخوار	
4-G6				x																	x														حسن آباد	
4-F5																																			حسن آباد	
4-E5																																			خانسیق	
4-F6																																			خواجه بيك	
4-E6																																			خانسیق	
4-F5																																			خاردق ( فاروق )	
7-H1				x	x																x	x													خوش هوا	
4-H4																																			خوشاب	
4-H6																																			د ستجر	
4-F6																																			د ولت آباد	
4-F5				x	x																														د ریز علیا	
4-H4					x																														ریوند	
4-E5																																			رود خسر	
4-F6																																			* رشتخوار	
4-G6	x	x		x	x	x	x	x	x	x	x	x	x	x	x	x	x	x	x	x	x	x	x	x	x	x	x	x	x	x	x	x	x		زرقری	
7-H1				x	x																														سرآسیاب	
4-F6																																			سعادت آباد	
7-H1				x	x																														صید آباد	
7-H1																																			عشرت آباد	
4-G5	x																																		عیس آباد	
4-F6					x																															فهندر
4-H5																																				فتح آباد
4-G5	x			x	x	x	x																												قان رآباد	
4-F6	x																																		قلند رآباد	
4-F5																																			کسرم آباد	
4-G6																																			کاظم آباد	
4-E5					x																														کلاته مونده ها	
4-H6																																				









موقت	تأسیسات اقتصادی و اجتماعی										تأسیسات ارتباطی و اطلاع رسانی							تأسیسات آموزشی و درمانی							تأسیسات عمومی							نوع بهره‌دهی	تعداد خانوار	شرح																									
	تأسیسات	تأسیسات	تأسیسات	تأسیسات	تأسیسات	تأسیسات	تأسیسات	تأسیسات	تأسیسات	تأسیسات	تأسیسات	تأسیسات	تأسیسات	تأسیسات	تأسیسات	تأسیسات	تأسیسات	تأسیسات	تأسیسات	تأسیسات	تأسیسات	تأسیسات	تأسیسات	تأسیسات	تأسیسات	تأسیسات	تأسیسات	تأسیسات	تأسیسات	تأسیسات	تأسیسات				تأسیسات																								
۳۷	۳۶	۳۵	۳۴	۳۳	۳۲	۳۱	۳۰	۲۹	۲۸	۲۷	۲۶	۲۵	۲۴	۲۳	۲۲	۲۱	۲۰	۱۹	۱۸	۱۷	۱۶	۱۵	۱۴	۱۳	۱۲	۱۱	۱۰	۹	۸	۷	۶	۵	۴	۳	۲	۱																							
5-C3	x																						x														سیراب ملینا																						
5-A4				x																			x														سیرآباد																						
4-F3																							x														عمت آباد																						
																												۱۶۱۰۷	۳۷۸۳	<b>دوستان نگان</b>																													
7-D4				x																																	آهنگران																						
4-B5				x																																	امین آباد																						
4-D6				x				x															x														ابراهیم آباد																						
7-C3																																					امین آباد																						
4-D4	x				x	x	x		x													x	x														احمد آباد																						
7-B3				x																			x														بند ازبک																						
4-B5				x				x														x															باسفر																						
4-D3					x																																باسفر																						
4-B6																																					بی گدار																						
4-B3																																					پارسی																						
7-D2					x		x		x														x														جنت آباد جنگل																						
7-C3	x					x	x	x															x														جنگل																						
4-D5																																					جفراتی																						
7-C4																																					چاه شور																						
7-D4																																					حوض کرم																						
4-D5					x		x																x														حقیاباد																						
4-B5																																					حسین آباد																						
7-D4																																					دوچاهی																						
4-D6						x	x																x														سعدآباد																						
4-F4																																					سرچیل علیا																						
4-B4					x	x		x		x													x	x													سنگان بالا خواف																						
4-F4																																					سرچیل سفلی																						
4-D6	x					x		x															x														شعبه																						
7-D1																																					طاهرآباد																						
7-D4																																					علی نقی																						





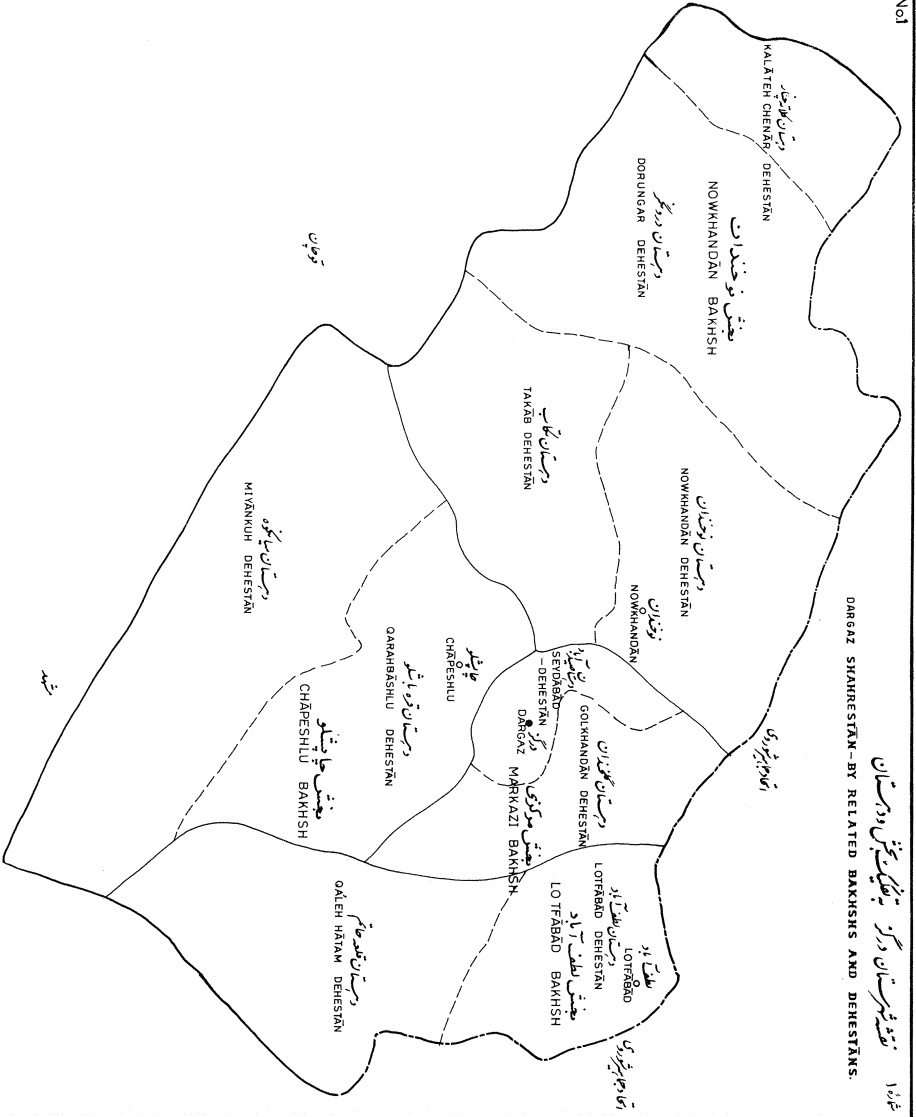


ردیف	کد پستی	تأسیسات عمومی										وضع آب و برق	وضع راه‌آهن	وضع آب‌رسانی	جمعیت	تعداد خانوار	شرح
		تعمیرات	تعمیرات	تعمیرات	تعمیرات	تعمیرات	تعمیرات	تعمیرات	تعمیرات	تعمیرات	تعمیرات						
1-14																	مسج
1-15																	محل آباد
1-E6																	درمانیه
1-E6																	خانه از
1-E6																	قریان آباد
7-A2																	کلا نه محمد مرتضی
3-H4																	معین آباد
6-F1																	میان همی
3-H6																	مهرش
4-A5																	مقبل
4-A5																	نوسو بهار کال شور
3-H5																	نصرآباد
3-F5																	همت آباد
																	<b>دوستان میان خواف</b>
																	اسدآباد
B-D5																	ارزنه
B-C5																	باغچه
B-C6																	باغچه مهرآباد
B-D5																	بخشانی
B-C5																	بازگویی
B-C5																	بید پاریسی
B-D3																	بیزراکو
B-D3																	پشتن آباد
B-C6																	تیزاب
B-D5																	چشمه مزار
B-C6																	حفیظ آباد
B-C5																	حبیب آباد
B-D3																	خواجه
B-B5																	خرگرد
B-D5																	دشت
B-D5																	



موقت	تأسیسات اقتصادی و اجتماعی										تأسیسات ارتباطی و تفریحی										تأسیسات آموزشی و مذهبی										تأسیسات عمومی										نوع راهبردهای وضع	جمعیت	تعداد خانوار	شرح
	آبادی	تسهیل	تعمیرات	تعمیرات	تعمیرات	تعمیرات	تعمیرات	تعمیرات	تعمیرات	تعمیرات	تعمیرات	تعمیرات	تعمیرات	تعمیرات	تعمیرات	تعمیرات	تعمیرات	تعمیرات	تعمیرات	تعمیرات	تعمیرات	تعمیرات	تعمیرات	تعمیرات	تعمیرات	تعمیرات	تعمیرات	تعمیرات	تعمیرات	تعمیرات	تعمیرات	تعمیرات	تعمیرات	تعمیرات	تعمیرات	تعمیرات								
۳۷	۳۶	۳۵	۳۴	۳۳	۳۲	۳۱	۳۰	۲۹	۲۸	۲۷	۲۶	۲۵	۲۴	۲۳	۲۲	۲۱	۲۰	۱۹	۱۸	۱۷	۱۶	۱۵	۱۴	۱۳	۱۲	۱۱	۱۰	۹	۸	۷	۶	۵	۴	۳	۲	۱								
2-C5	x	x		x	x	x																x	x		x	x								۷۶۲	۱۷۲	رستگ سمنگ								
2-A5																																		۴۴۵	۱۱۵	رفیعه								
2-B5																																		۱۲۳۴	۳۰۴	رون خانه								
2-C5																																		۱۳۹	۲۷	شورجک								
2-B5																																		۹۴	۲۴	شورآب								
2-C5																																		۹	۱	عین آباد								
2-A5	x																																	۳۲۷	۷۴	عید آباد								
2-B6																																		۸۶	۱۸	عمادیه سفلی								
2-C6																																		۴۹۹	۱۱۵	عندسی								
2-C5																																		۹	۲	فصل آباد								
2-C6																																			۹۴	۱۹	کلاته قاضی							
2-A5																																			۲۱	۴	کلاته محمود							
2-A5																																			۳۹	۹	کلاته کوری							
2-A5																																			۱۸	۴	کلاته بیزی							
2-C5																																			۲۰	۴	کلاته حاجی احمد							
2-C5																																			۲۹۰	۶۱	نظامیه							
2-B5																																			۹۵	۲۰	واسطیا							

DAREAZ SHAHRESTAN-BY RELATED BAKHSHS AND DEHESTANS.



شماره ۱  
شهرستان مرکزی

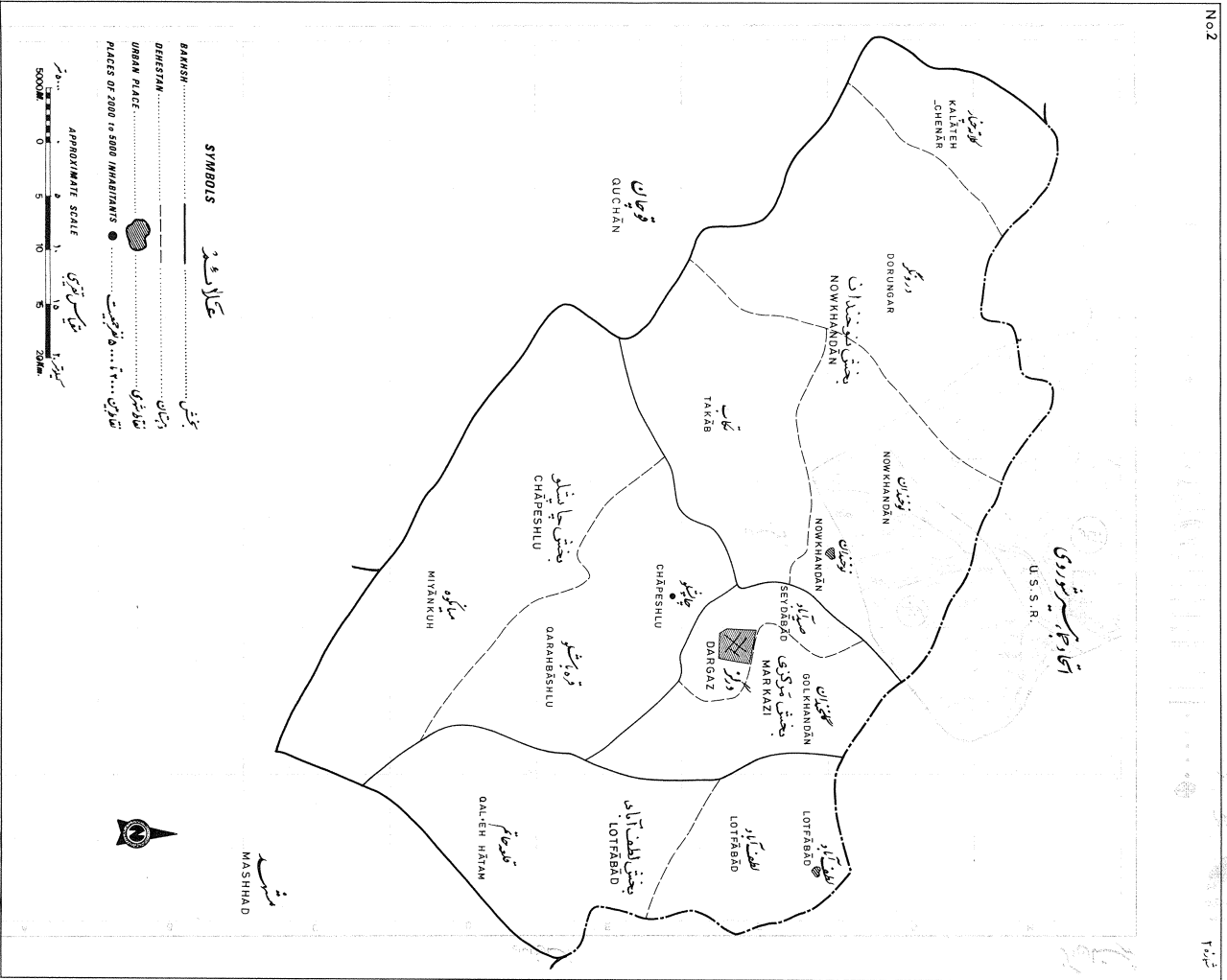
SYMBOLS

- INTERNATIONAL BOUNDARY
- SHAHRESTAN BOUNDARY
- BAKHSH BOUNDARY
- DEHESTAN BOUNDARY
- SHAHRESTAN CENTER
- BAKHSH CENTER

شماره ۱  
APPROXIMATE SCALE



تفاهه شهستان داباقز بھکب دهستانہ تقاطعی و قاطبہ ۲۰۰۰ تا ۵۰۰۰ نفوس (شماره آبان ۱۳۵۵)



Large scale maps of this shahrestan showing dehestans, places and roads at the time of the National Census of Population and Housing, November, 1976, may be purchased from the Statistical Centre of Iran

تفاهه شهستان داباقز بھکب دهستانہ تقاطعی و قاطبہ ۲۰۰۰ تا ۵۰۰۰ نفوس (شماره آبان ۱۳۵۵) بھکب دهستانہ تقاطعی و قاطبہ ۲۰۰۰ تا ۵۰۰۰ نفوس (شماره آبان ۱۳۵۵) بھکب دهستانہ تقاطعی و قاطبہ ۲۰۰۰ تا ۵۰۰۰ نفوس (شماره آبان ۱۳۵۵)

























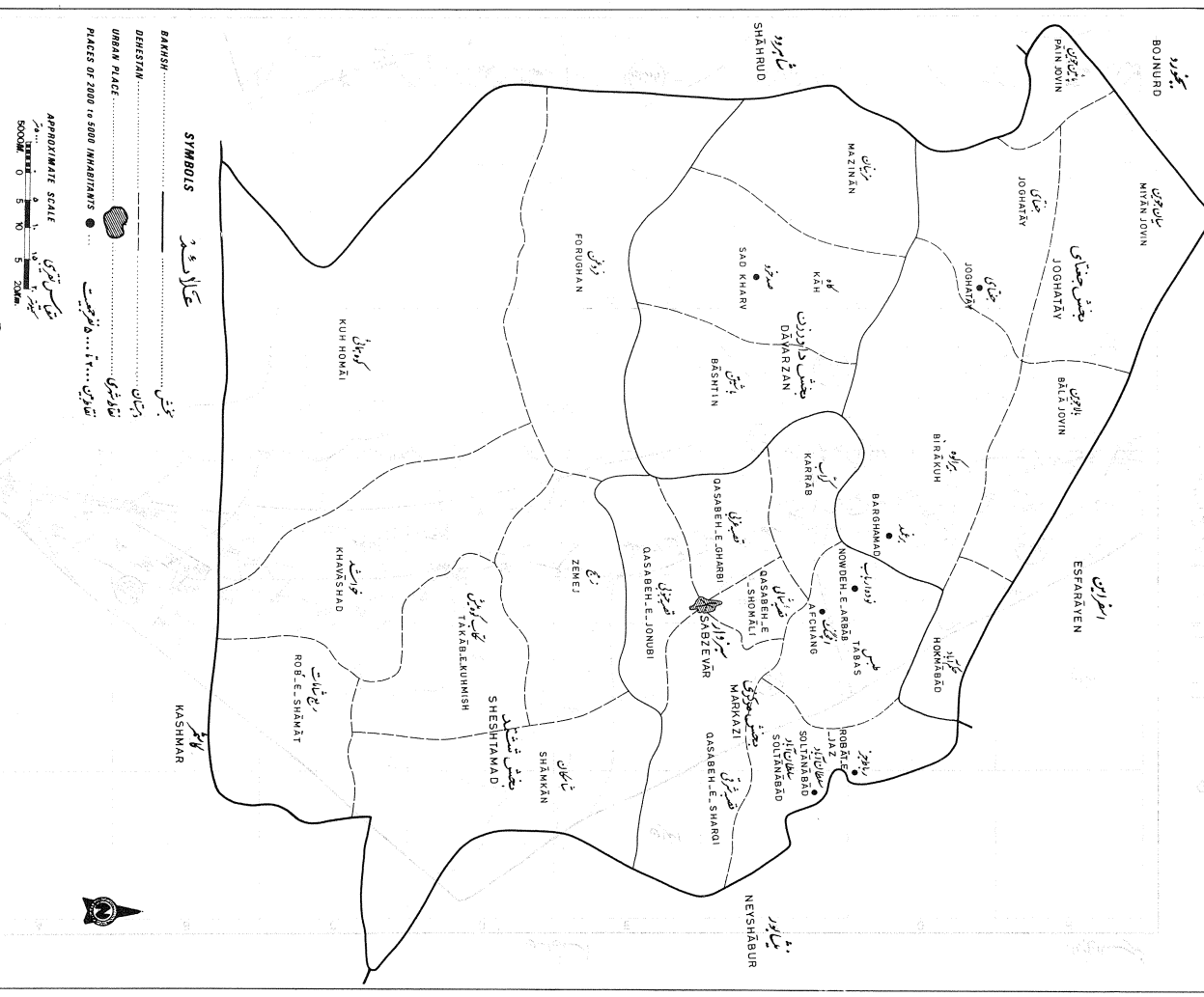


تقسیمات شهری و روستایی استان قزوین در سال ۱۳۵۵ (Urban Places and Places of 2000 to 5000 Inhabitants, November 1976)

SHAZVAR SHAHRESTAN - BY DEHISTANS, URBAN PLACES AND PLACES OF 2000 to 5000 INHABITANTS, November 1976

No 2

شماره ۲



Large scale maps of this shahrestan showing dehistans, places and roads at the time of the National Census of Population and Housing, November 1976, may be purchased from the Statistical Centre of Iran

تقسیمات شهری و روستایی استان قزوین در سال ۱۳۵۵ (Urban Places and Places of 2000 to 5000 Inhabitants, November 1976) را می‌توان از مرکز آمار ایران تهیه کرد.





















































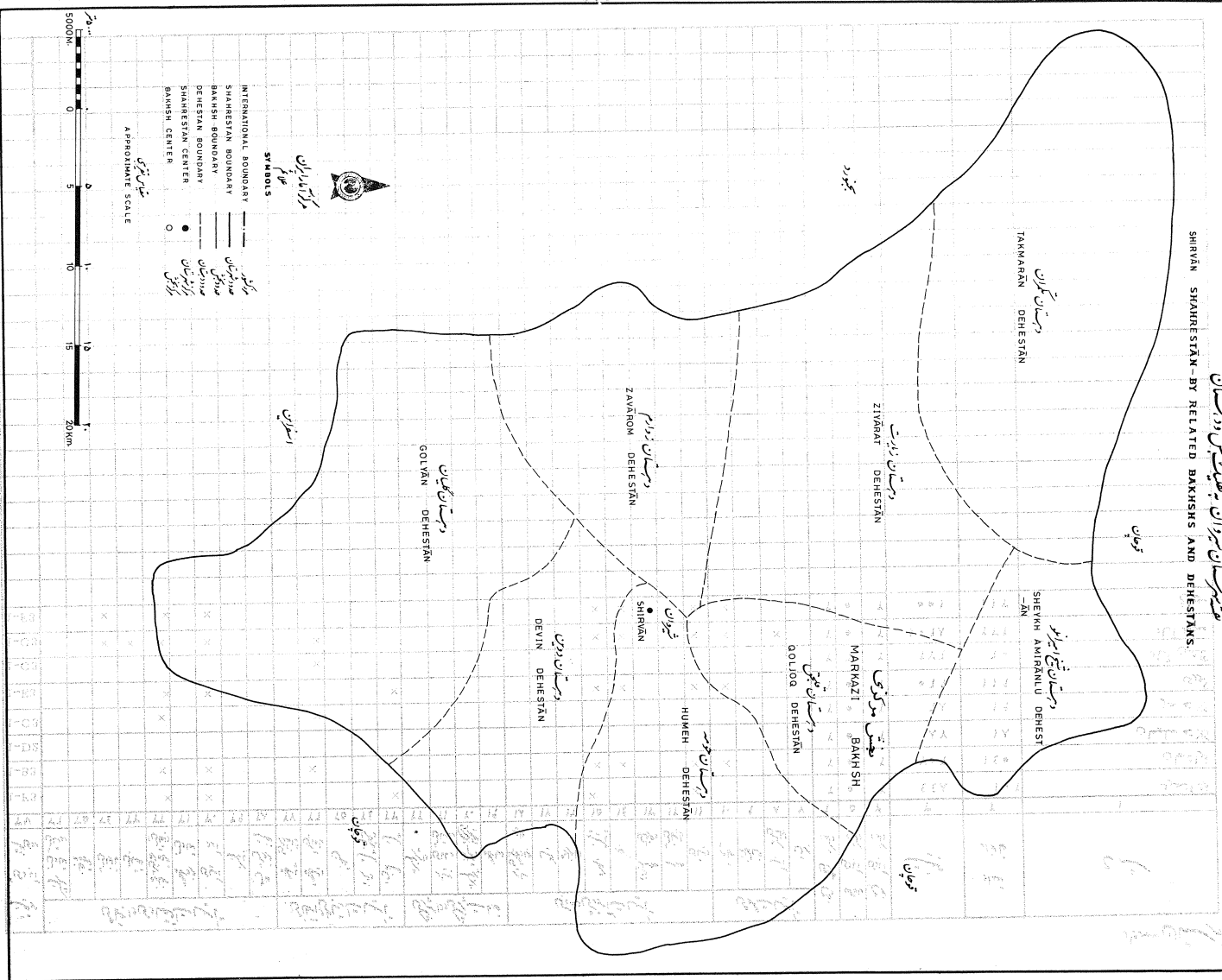






SHIRVAN SHAHRESTAN - BY RELATED BAKHSRS AND DEHESTANS

نقشه شهرستان شیروان به تفکیک بخش و دهستان

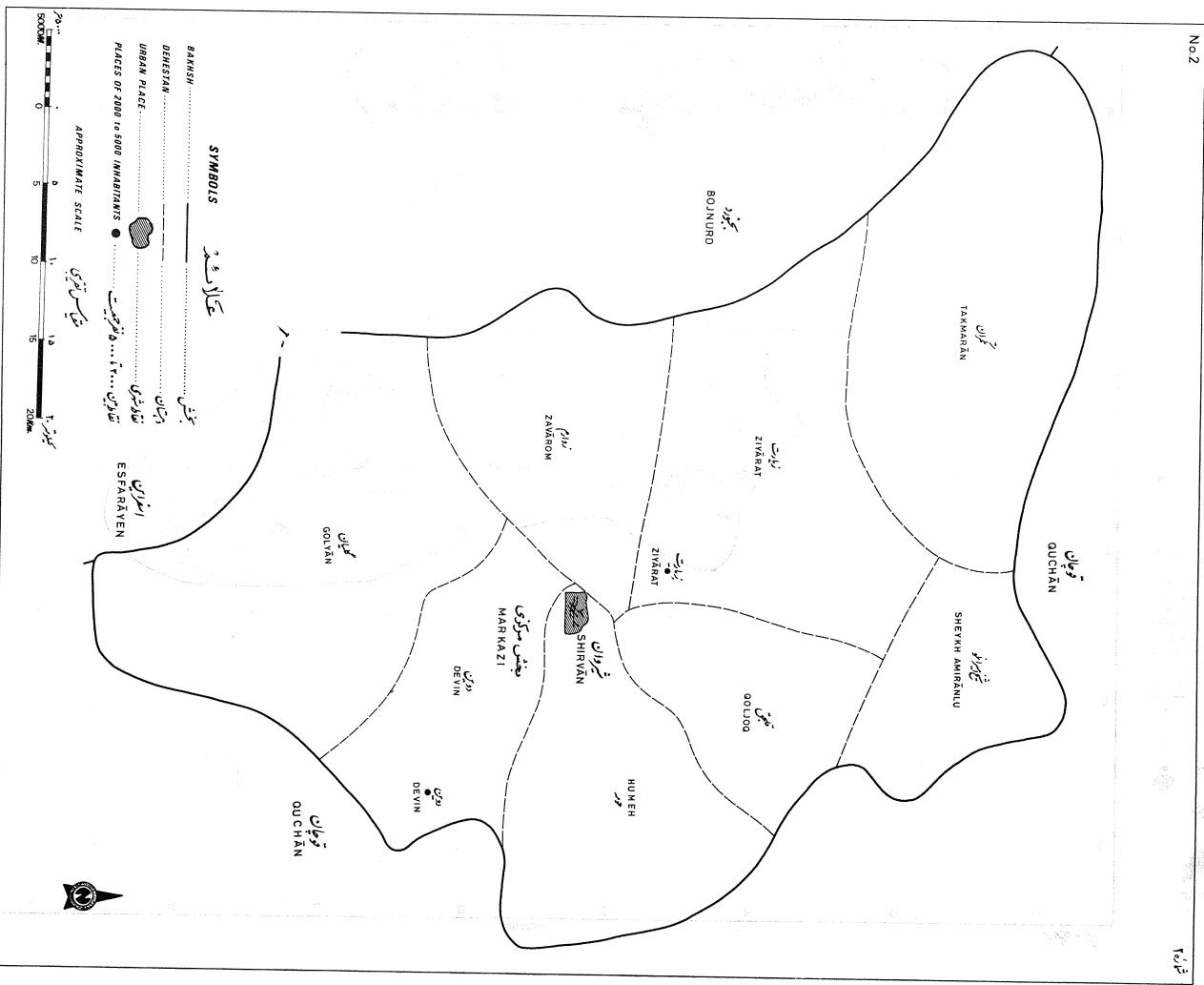


نقشه شهرستان شیراز و بخشک درستان - نقاط شهری و نقاط روستایی ۲۰۰۰ تا ۵۰۰۰ نفر جمعیت (مهرماه آبان ۱۳۵۵)

SHIRAZ SHAHRESTAN - BY DEHSTANS, URBAN PLACES AND PLACES OF 2000 TO 5000 INHABITANTS, November 1976

No.2

شماره ۲



Large scale maps of this shahrestan showing dehestans, places and roads at the time of the National Census of Population and Housing, November 1976, may be purchased from the Statistical Centre of Iran

نقشه های بزرگ مقیاس این شهرستان که در زمان سرشماری جمعیت و مسکن، نوامبر ۱۳۵۵، تهیه شده است را می توان از مرکز آمار ایران تهیه کرد.











































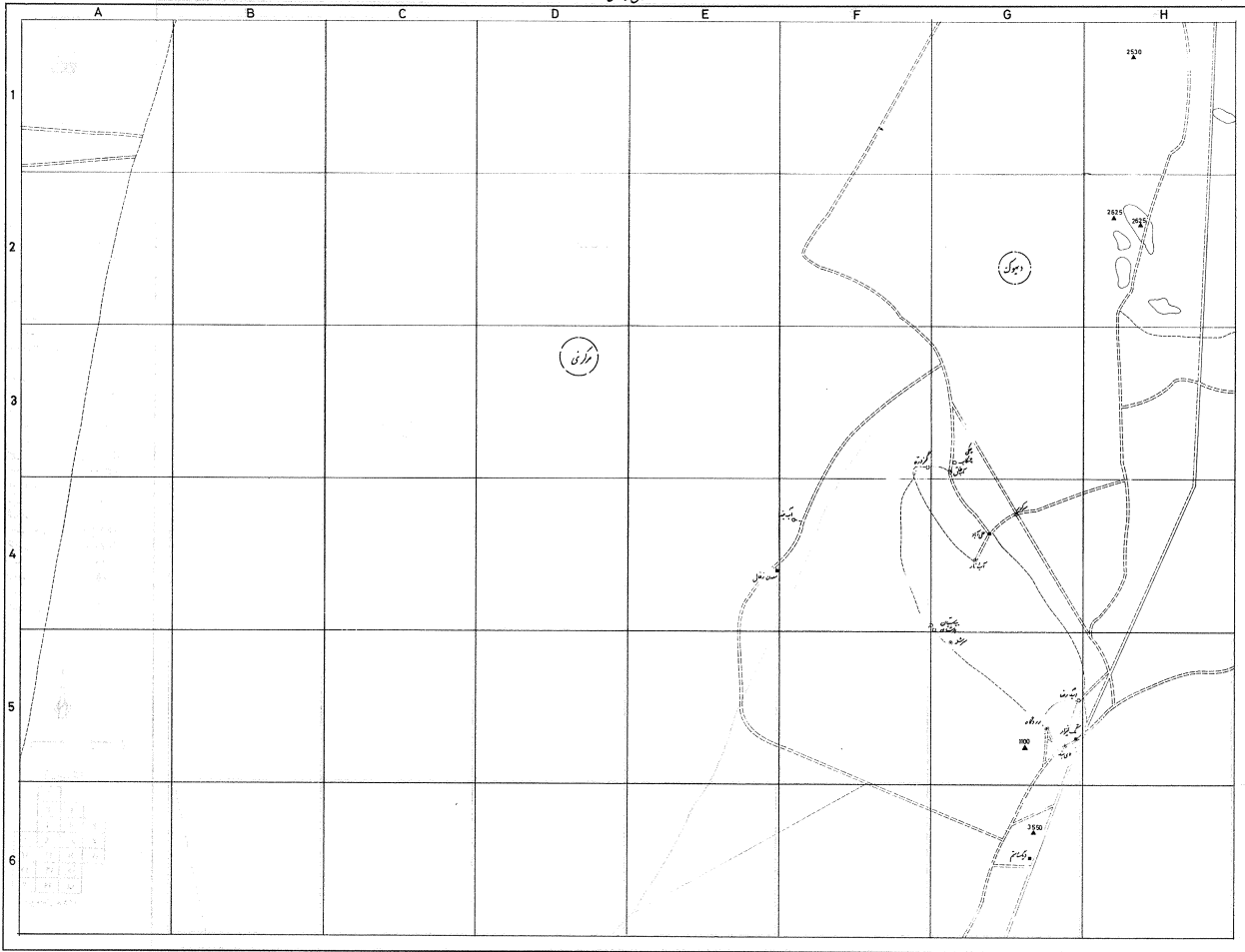








































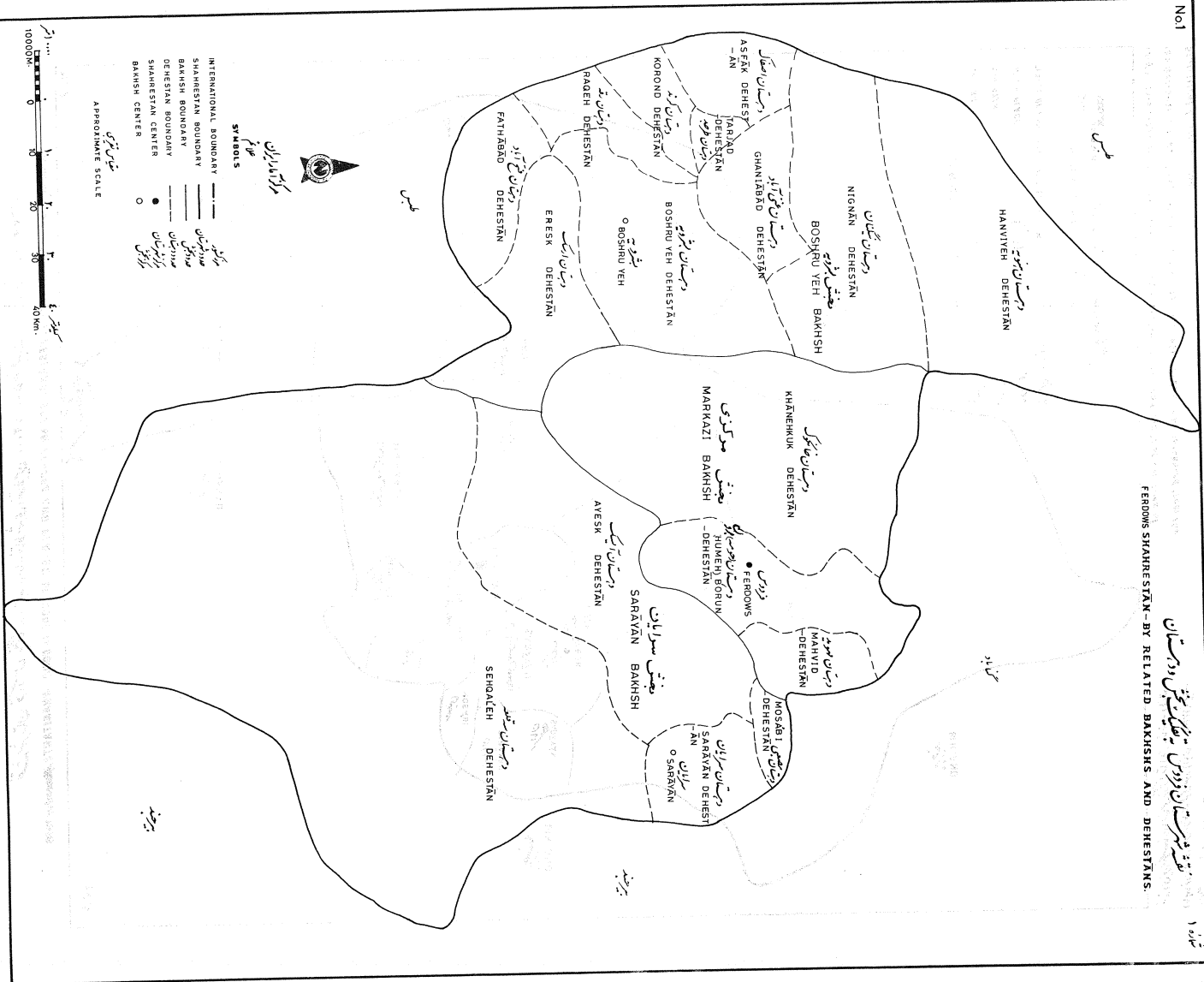




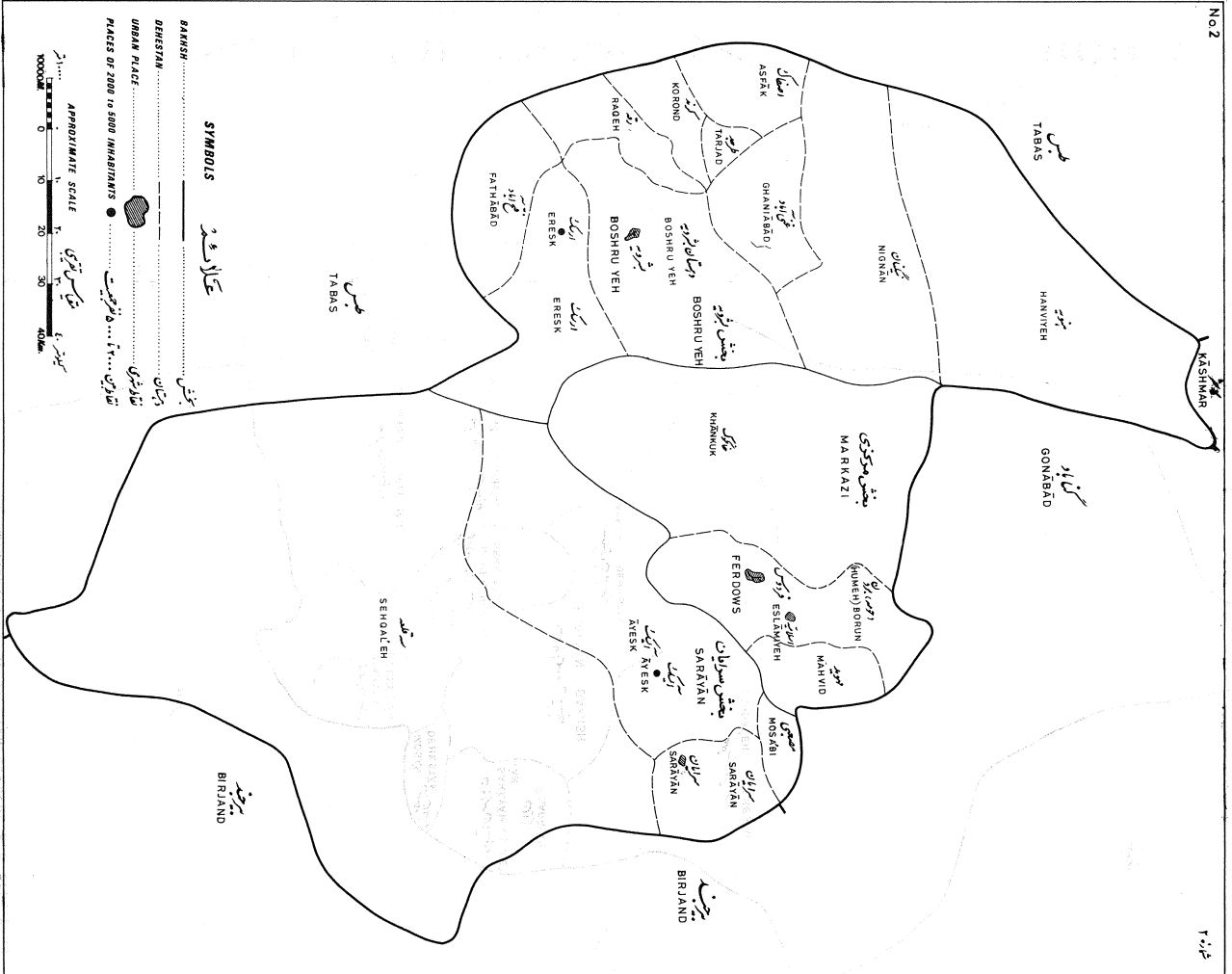




نقشه شهرستان فیرودز و بخشهای آن  
FERODZ SHAHRESTĀK-BY RELATED BAKHSHS AND DEHESTĀNS.







Large scale maps of this shahrestan showing shahrestans, places and roads at the time of the National Census of Population and Housing, November 1976, may be purchased from the Statistical Centre of Iran

شهرستانها، مکانها و جادهها را در مقیاس بزرگ این شهرستان در زمان سرشماری جمعیت و مسکن، نوامبر ۱۳۵۵، می‌توان از مرکز آمار و جمعیت‌شناسی ایران خریداری کرد.





































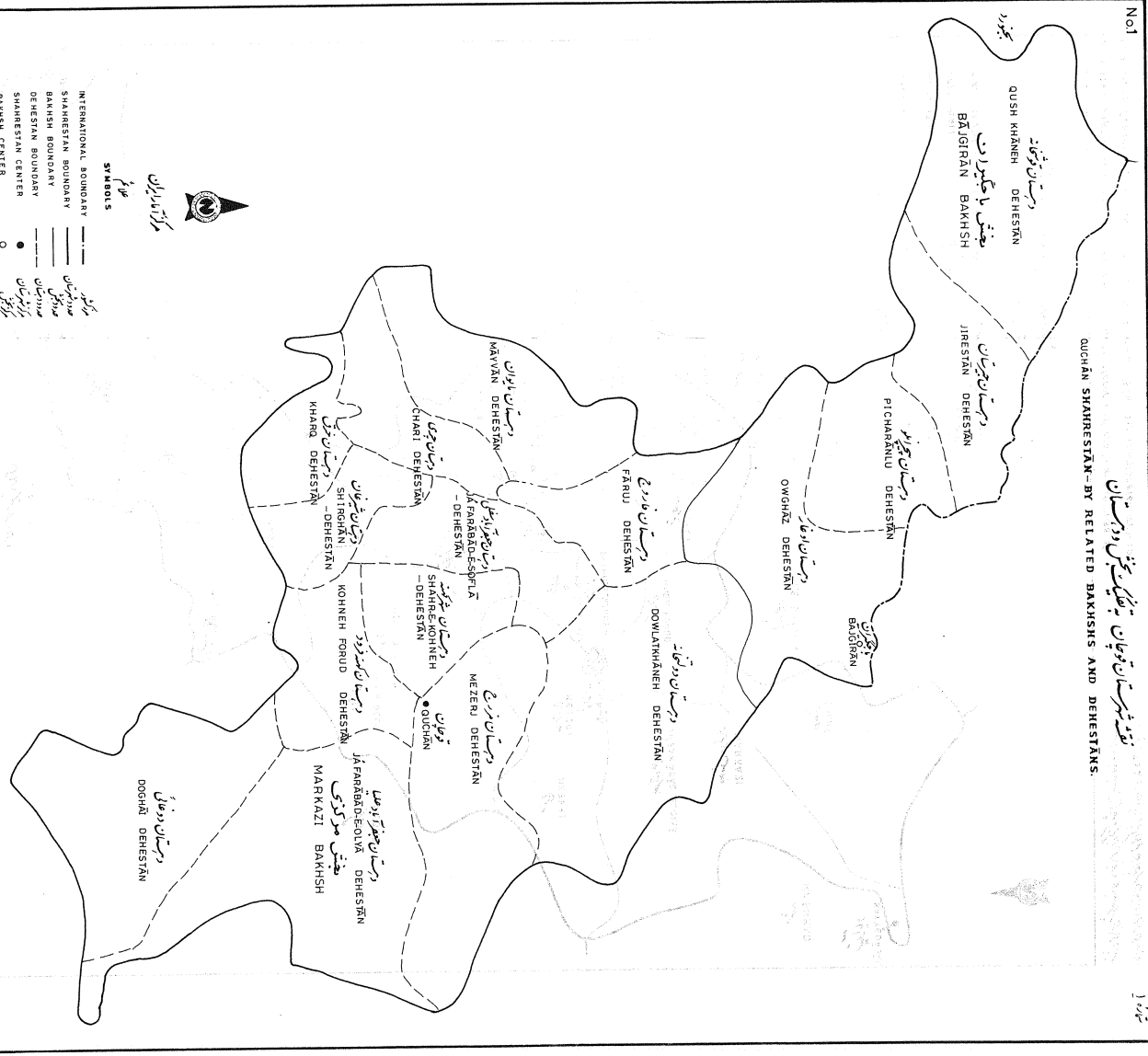






نقشه شهرستان قوچان به تفکیک بخش و دهستان

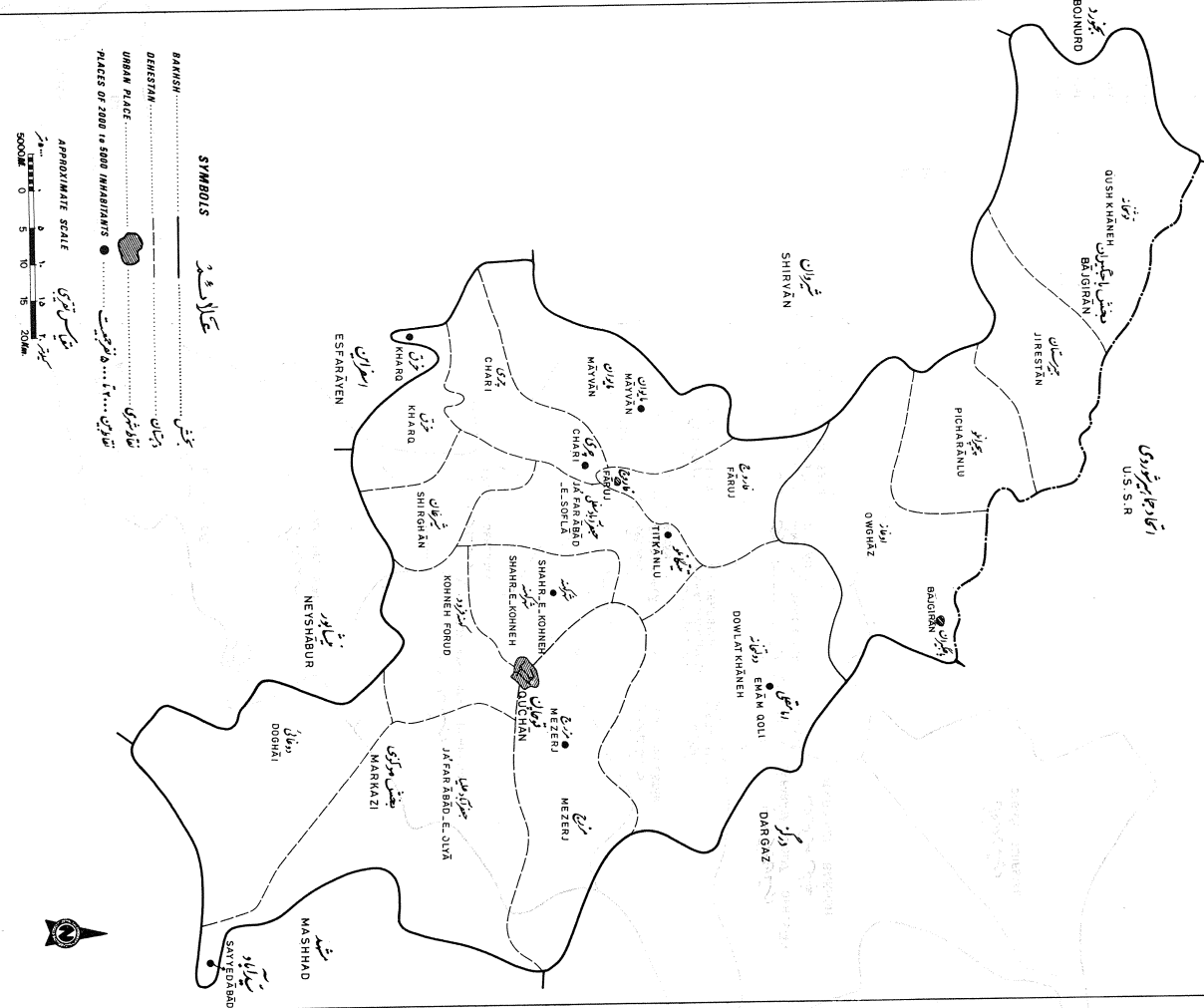
QUCHAN SHAHRESTAN - BY RELATED BAKHSHS AND DEHESTANS.



تقسیمات شهری و روستایی - تعداد شهری و روستایی ۲۰۰۰ تا ۵۰۰۰ نفر جمعیت (شهرهای آباد)، ۱۳۵۵

URBAN PLACES AND PLACES OF 2000 to 5000 INHABITANTS, November 1976

No.2



Large scale maps of this shahrestan showing shahrestans, places, and roads at the time of the National Census of Population and Housing, November, 1976, may be purchased from the Statistical Centre of Iran

تقسیمات شهری و روستایی، بخش بکرگان شاهرخ استان خوزستان - ۱۳۵۵

این مپها در مقیاس بزرگ، در زمان سرشماری جمعیت و مسکن، نوامبر، ۱۳۵۵، در اختیار شما قرار می‌دهد. این مپها را می‌توانید از مرکز آمار و احصای ایران خریداری کنید.





























موقت	تأسیسات اقتصادی و اجتماعی										تأسیسات ترافیکی و اتصالاتی					خدمات پزشکی و آموزشی					تأسیسات آموزشی و تفریحی					تأسیسات عمومی					تعداد خانوار	شرح								
	کلیت	تعمیرات	انسانی	تعمیرات	تعمیرات	تعمیرات	تعمیرات	تعمیرات	تعمیرات	تعمیرات	تعمیرات	تعمیرات	تعمیرات	تعمیرات	تعمیرات	تعمیرات	تعمیرات	تعمیرات	تعمیرات	تعمیرات	تعمیرات	تعمیرات	تعمیرات	تعمیرات	تعمیرات	تعمیرات	تعمیرات	تعمیرات	تعمیرات	تعمیرات										
۲۷	۳۱	۳۵	۳۴	۳۳	۳۲	۳۱	۳۰	۲۹	۲۸	۲۷	۲۶	۲۵	۲۴	۲۳	۲۲	۲۱	۲۰	۱۹	۱۸	۱۷	۱۶	۱۵	۱۴	۱۳	۱۲	۱۱	۱۰	۹	۸	۷	۶	۵	۴	۳	۲	۱				
5-C2																																			۳	۲	۱			
5-D1	x																																			۱	۲			
5-B1																																					۲	۱		
5-C1																																						۳	۲	
5-C1																																						۲	۱	
5-C1																																						۴	۱	
5-C1																																						۲	۱	
5-D1	x																																					۲	۱	
4-C6																																						۲	۱	
4-B6	x																																					۲	۱	
5-D1																																						۲	۱	
5-D2	x																																						۲	۱
5-B1																																							۲	۱
5-C1																																							۲	۱
5-D1																																							۲	۱
5-C1																																							۲	۱
5-C1																																							۲	۱
5-B1																																							۲	۱
4-C6																																							۲	۱
5-D1	x																																						۲	۱
5-C1																																							۲	۱
5-B1																																							۲	۱
5-C1																																							۲	۱
6-C1																																							۲	۱
5-B1																																							۲	۱
4-B6	x																																						۲	۱
5-C1																																							۲	۱
5-C2																																							۲	۱
5-D2																																							۲	۱
5-B1																																							۲	۱
5-B1																																							۲	۱












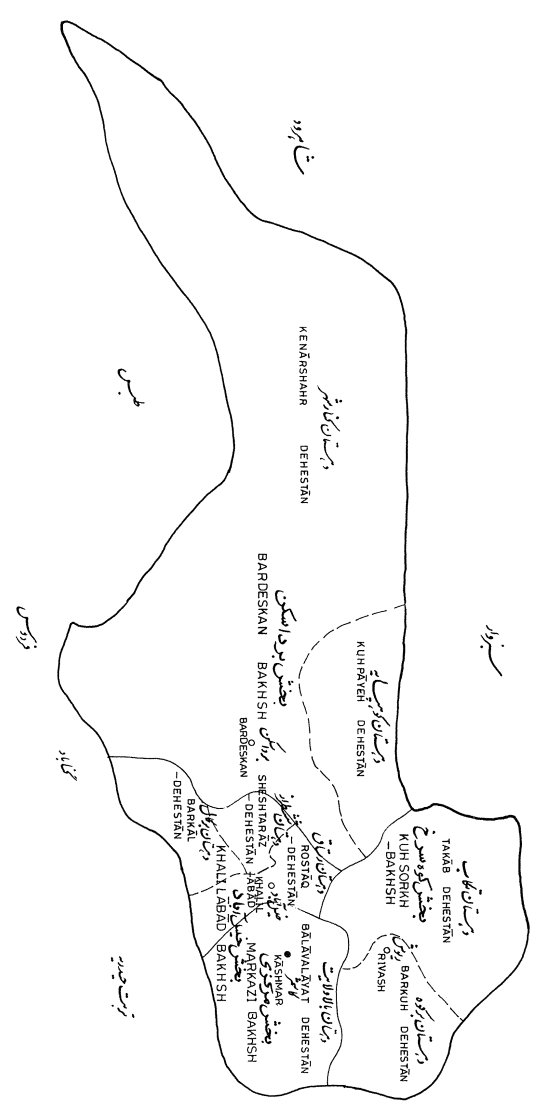






کشمیر شہرستان کا نقشہ  
KASHMIR SHAHRESTĀN - BY RELATED BAKHSHS AND DEHISTĀNS.

شہر

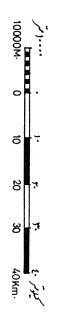


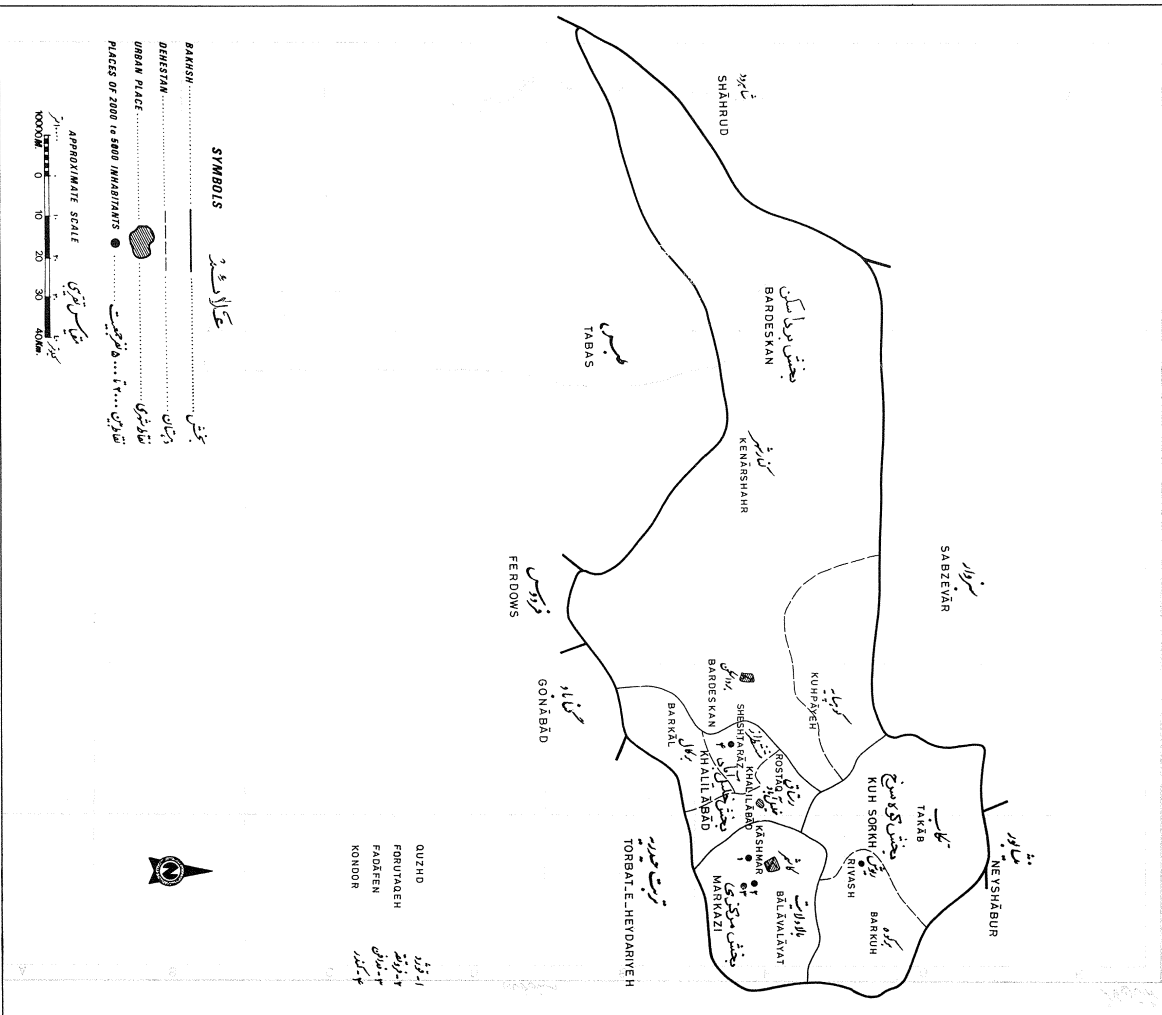
SYMBOLS

INTERNATIONAL BOUNDARY  
 SHAHRESTĀN BOUNDARY  
 BAKHSH BOUNDARY  
 DEHISTĀN BOUNDARY  
 SHAHRESTĀN CENTER  
 BAKHSH CENTER

شہرستان کی سرحدیں  
 شہرستان کی سرحدیں  
 شہرستان کی سرحدیں  
 شہرستان کی سرحدیں  
 شہرستان کی سرحدیں

APPROXIMATE SCALE





Large scale maps of this shahrestan showing divisions, places and roads at the time of the National Census of Population and Housing, November 1976, may be purchased from the Statistical Centre of Iran

نقشه های بزرگ مقیاس این شهرستان که در زمان سرشماری جمعیت و مسکن، نوامبر ۱۹۷۶ میلادی تهیه شده است، می تواند از مرکز آمار و احصای ایران خریداری شود.

































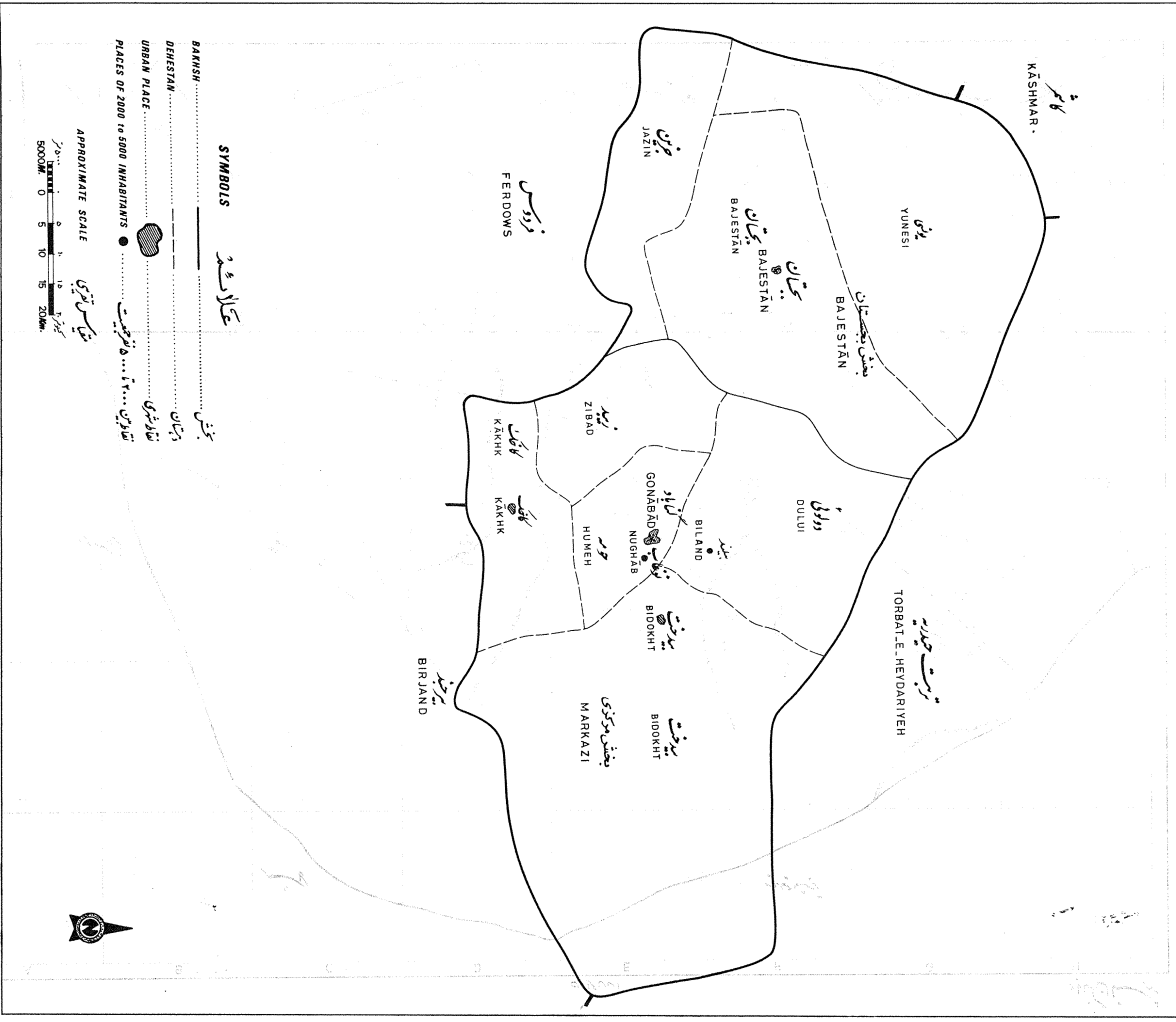


موقت	تأسیسات اقتصادی و اجتماعی										تأسیسات رفاهی و تفریحی										تأسیسات آموزشی و فرهنگی										تأسیسات عمومی										وضع	راهبردها	نوع	جمعیت	تعداد خانوار	شرح
	تولید برق	تولید آب	تولید گاز	تولید نفت	تولید کربن	تولید گوگرد	تولید سیمان	تولید فولاد	تولید کاشی	تولید سرامیک	تولید مصالح ساختمانی	تولید خدمات درمانی	تولید خدمات اجتماعی	تولید خدمات فرهنگی	تولید خدمات ورزشی	تولید خدمات تفریحی	تولید خدمات آموزشی	تولید خدمات فرهنگی	تولید خدمات عمومی	تولید خدمات اجتماعی	تولید خدمات فرهنگی	تولید خدمات ورزشی	تولید خدمات تفریحی	تولید خدمات آموزشی	تولید خدمات فرهنگی	تولید خدمات عمومی	تولید خدمات اجتماعی	تولید خدمات فرهنگی	تولید خدمات ورزشی	تولید خدمات تفریحی	تولید خدمات آموزشی	تولید خدمات فرهنگی	تولید خدمات عمومی	تولید خدمات اجتماعی	تولید خدمات فرهنگی	تولید خدمات ورزشی	تولید خدمات تفریحی	تولید خدمات آموزشی	تولید خدمات فرهنگی	تولید خدمات عمومی						
۳۷	۳۶	۳۵	۳۴	۳۳	۳۲	۳۱	۳۰	۲۹	۲۸	۲۷	۲۶	۲۵	۲۴	۲۳	۲۲	۲۱	۲۰	۱۹	۱۸	۱۷	۱۶	۱۵	۱۴	۱۳	۱۲	۱۱	۱۰	۹	۸	۷	۶	۵	۴	۳	۲	۱	قوزل آباد									
4-B5					x	x																	x															کاشمر								
3-G6																																						کاشمر								
3-E4																																						کاشمر								
3-E3																																						کاشمر								
3-E4																																						کاشمر								
4-B4				x	x		x																															کاشمر								
4-B3																																						کاشمر								
4-B3																																						کاشمر								
4-A4																																						کاشمر								
4-A5					x	x																																کاشمر								
4-A5					x	x		x																														کاشمر								
4-A5																																						کاشمر								
4-A6																																						کاشمر								
3-G5																																						کاشمر								
3-H6																																						کاشمر								
3-F3																																						کاشمر								
3-E3						x	x																															کاشمر								
3-E2				x	x																																	کاشمر								
3-G4						x	x																															کاشمر								
3-B4				x	x	x																																کاشمر								
3-G3																																						کاشمر								
4-A5																																						کاشمر								
4-A5																																						کاشمر								
3-H5																																						کاشمر								
3-E2																																						کاشمر								
4-A6																																						کاشمر								
4-B4																																						کاشمر								
3-G5																																						کاشمر								









Large scale maps of this shahrestan showing dehestans, places and roads at the time of the National Census of Population and Housing, November, 1976, may be purchased from the Statistical Centre of Iran

نقشه های مقیاس بزرگ این شهرستان در زمان سرشماری جمعیت و مسکن، نوامبر، ۱۳۰۰ هـ ق و همچنین نقشه های مقیاس بزرگ این شهرستان در زمان سرشماری جمعیت و مسکن، نوامبر، ۱۳۰۰ هـ ق، می توانند از مرکز آمار ایران خریداری شوند.



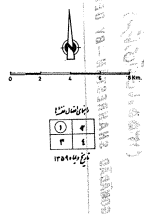
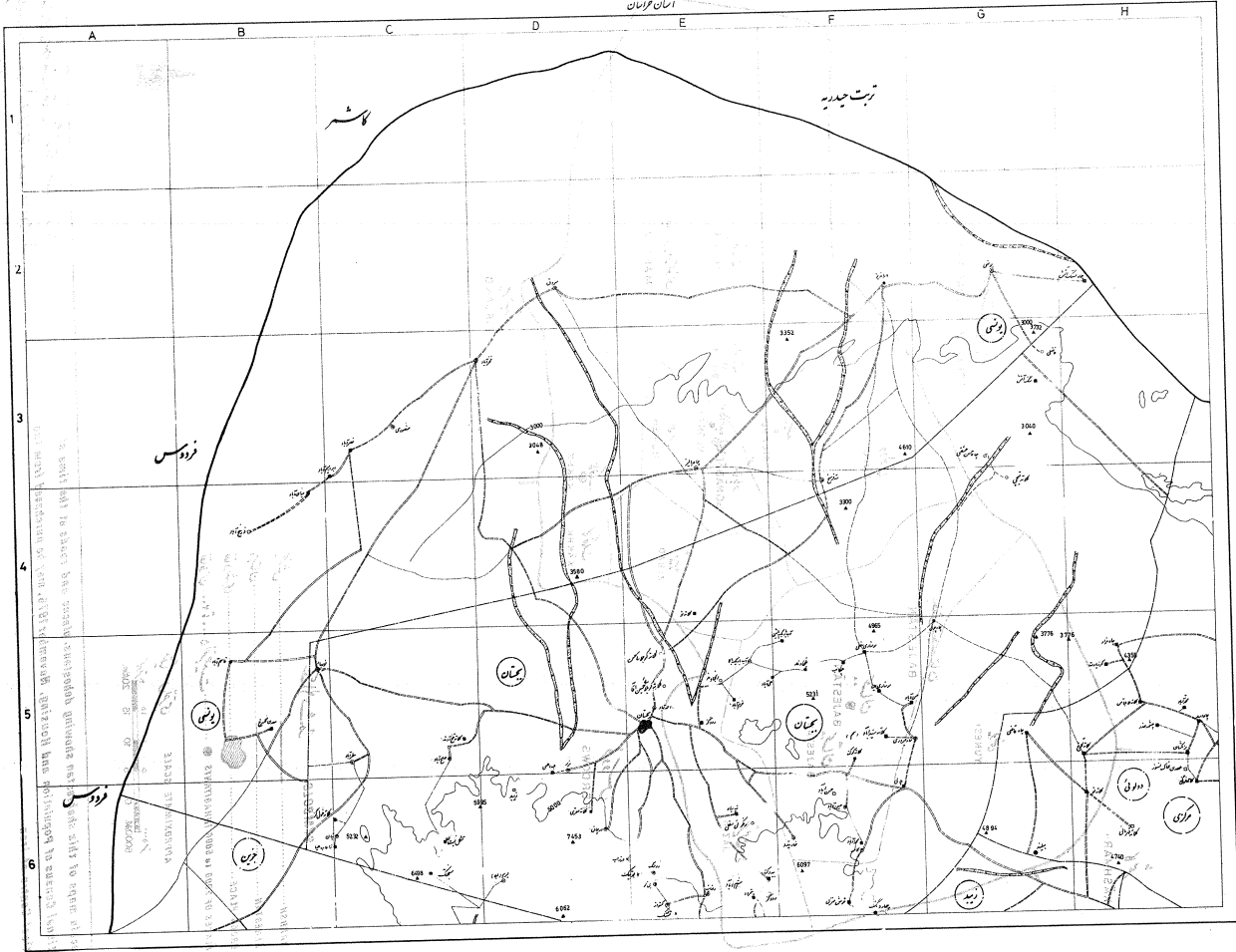
# شهرستان گناباد

ایران گناباد

شهرستان گناباد

مقیاس

- شهر
- مناطق شهری
- مناطق روستایی
- مناطق کشاورزی
- مناطق جنگلی
- مناطق حفاظت شده
- مناطق تاریخی
- مناطق صنعتی
- مناطق تفریحی
- مناطق آموزشی
- مناطق درمانی
- مناطق خدماتی
- مناطق ترابری
- مناطق انرژی
- مناطق آب و هوا
- مناطق زمین شناسی
- مناطق باستان شناسی
- مناطق زیست محیطی
- مناطق حفاظت از محیط زیست
- مناطق حفاظت از منابع طبیعی
- مناطق حفاظت از میراث فرهنگی
- مناطق حفاظت از میراث طبیعی
- مناطق حفاظت از میراث علمی
- مناطق حفاظت از میراث اجتماعی
- مناطق حفاظت از میراث اقتصادی
- مناطق حفاظت از میراث سیاسی
- مناطق حفاظت از میراث اجتماعی
- مناطق حفاظت از میراث اقتصادی
- مناطق حفاظت از میراث سیاسی



این نقشه بر اساس داده‌های ماهواره‌ای تهیه شده است. هرگونه تغییر در این نقشه بدون اطلاع قبلی ممنوع است.

























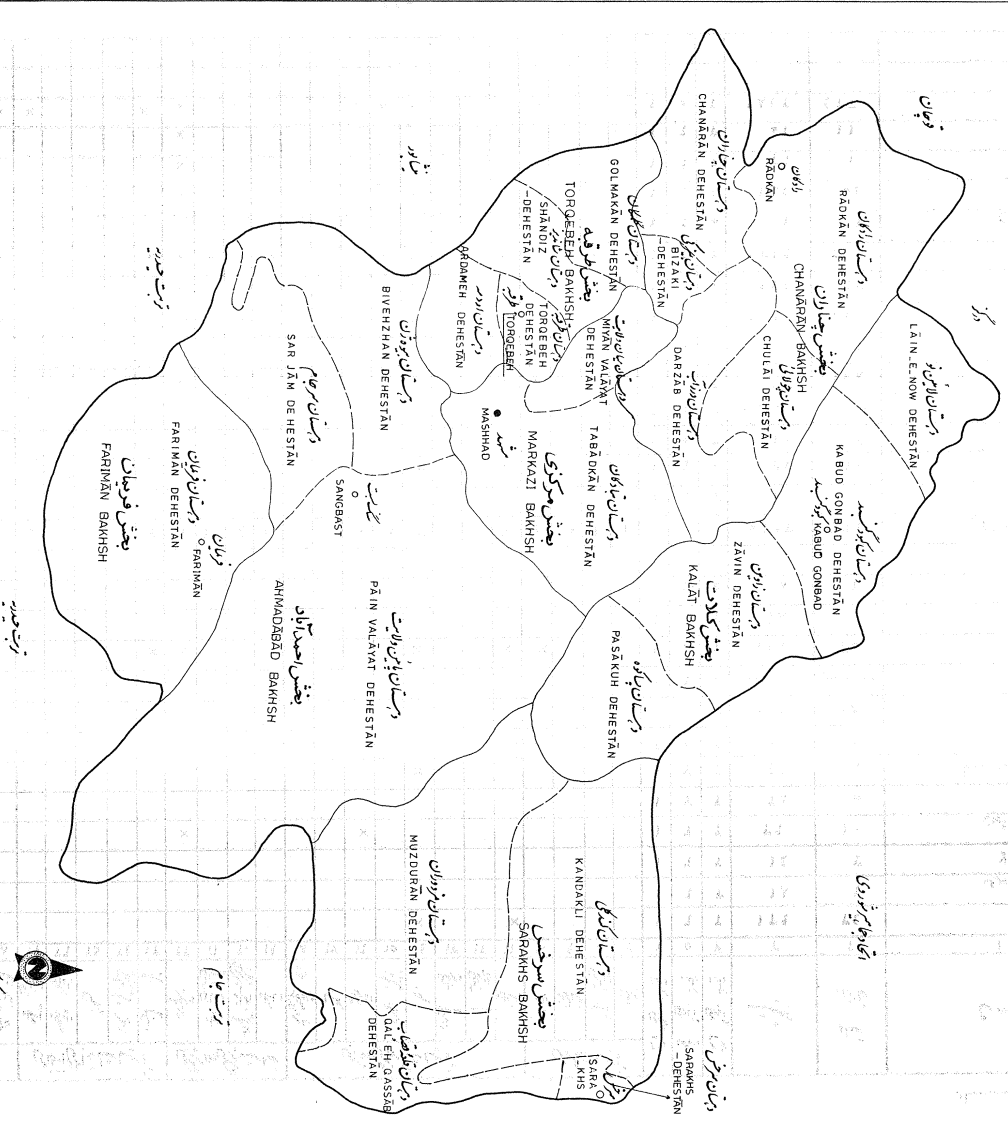
شهرستان گناباد

موقت	تأسیسات اقتصادی و اجتماعی										تأسیسات ارتباطی					خدمات پزشکی و درمانی										تأسیسات آموزشی و فرهنگی										تأسیسات عمومی			تعداد خانوار	شرح
	تولید برق	تولید آب	تولید گاز	تولید نفت	تولید کربن	تولید آهن	تولید فولاد	تولید سیمان	تولید شیشه	تولید پلاستیک	تولید کاغذ	تولید چرم	تولید فلزات	تولید مواد شیمیایی	تولید مواد غذایی	تولید دارو	تولید تجهیزات پزشکی	تولید خدمات درمانی	تولید خدمات بهداشتی	تولید خدمات دندانپزشکی	تولید خدمات فیزیوتراپی	تولید خدمات روانشناسی	تولید خدمات مشاوره	تولید خدمات تربیتی	تولید خدمات فرهنگی	تولید خدمات ورزشی	تولید خدمات تفریحی	تولید خدمات اجتماعی	تولید خدمات رفاهی	تولید خدمات خدماتی	تولید خدمات عمومی	تولید خدمات اجتماعی	تولید خدمات رفاهی	تولید خدمات خدماتی	تولید خدمات عمومی					
۳۷	۳۶	۳۵	۳۴	۳۳	۳۲	۳۱	۳۰	۲۹	۲۸	۲۷	۲۶	۲۵	۲۴	۲۳	۲۲	۲۱	۲۰	۱۹	۱۸	۱۷	۱۶	۱۵	۱۴	۱۳	۱۲	۱۱	۱۰	۹	۸	۷	۶	۵	۴	۳	۲	۱				
4-B4																																				۲۷	رشد			
3-G3																																				۱۰	زو			
3-H3																																				۱۶	سازنگ سطحی			
3-H3																																				۱۶	سیاه سنگ			
3-H4																																				۱۶	سنگ			
4-A4																																				۵	شاه راه			
4-A3																																				۸	ششک			
4-B4																																				۱۶	ظهوری وسطی			
4-B4																																				۱۶	ظهوری پائین			
4-B4																																				۱۶	ظهوری بالا			
3-G3																																				۲	عباس آباد			
4-A4																																				۸	طن منصور			
3-H3																																			۹	قطعه سفید سطحی				
4-A3	x	x	x	x	x	x	x	x	x	x	x	x	x	x	x	x	x	x	x	x	x	x	x	x	x	x	x	x	x	x	x	x	x	x	۸۲۸	* کاخک				
4-B3																																				۱۵	کلاته شمس			
4-A4																																				۶	کسک			
4-B3																																				۲	کلاته سنگی ( باقرآباد )			
4-A3																																				۵	کلاته ملا			
4-A3																																				۷	کندل جهان			
3-G3																																				۳۰	کرش			
3-G4																																				۱۰	کوه قطعه سنگی			
3-G4																																				۱۷	کج آباد			
4-A3																																				۶	کلاته ولی			
4-A4	x																																			۲۲	کلاته شیخی			
4-B4																																				۱۶	کلاته ملا			
4-A3																																				۶	کال دهبار			
3-H4																																				۲۲	کلاته نو			
4-A4																																				۱۶	کلاته عامر			
																																				۱۶	کلاته طلی مرتضی			
3-H4																																				۱۶	گل آباد			



استانته‌تران مشرف به طایفه‌نشینان در دهستان

MASHHAD SHAHRESTĀN - BY RELATED BAKHSHS AND DEHESTĀNS.



**SYMBOLS**

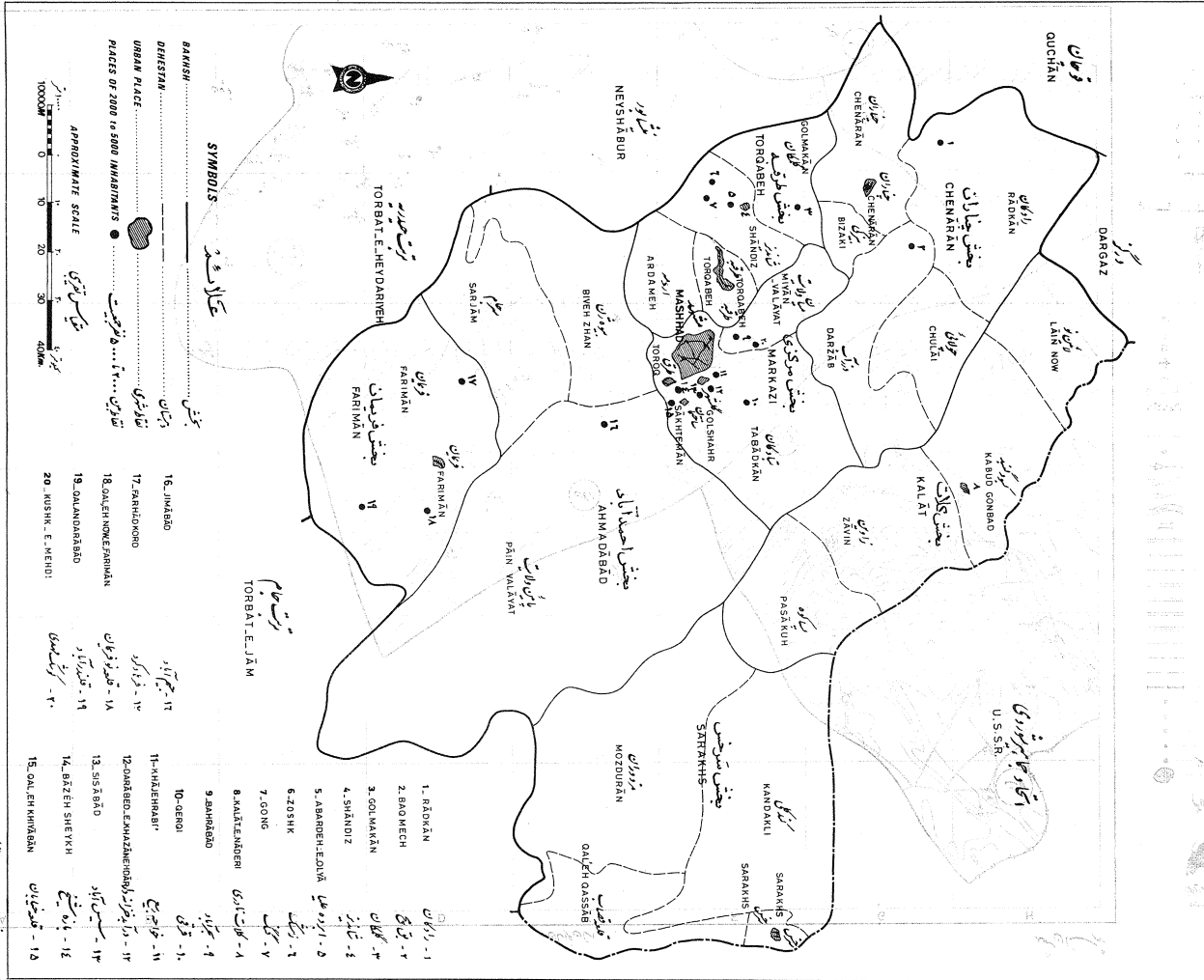
- INTERNATIONAL BOUNDARY
- SHAHRESTĀN BOUNDARY
- BAKHSH BOUNDARY
- DEHESTĀN BOUNDARY
- SHAHRESTĀN CENTER
- BAKHSH CENTER

**APPROXIMATE SCALE**

0 10 20 30 40 Km

0 10 20 30 40 Miles





Large scale maps of this shahnestan showing dehsatans, places and roads at the time of the National Census of Population and Housing, November 1976, may be purchased from the Statistical Centre of Iran



























































موقعیت	تأسیسات اقتصادی و اجتماعی										تأسیسات ارتباطی و اجتماعی						خدمات پزشکی و آموزشی										تأسیسات عمومی					تعداد خانوار	شرح					
	آبادی	کلیت	تولید	انرژی	تعمیرات	تعمیرات	تعمیرات	تعمیرات	تعمیرات	تعمیرات	تعمیرات	تعمیرات	تعمیرات	تعمیرات	تعمیرات	تعمیرات	تعمیرات	تعمیرات	تعمیرات	تعمیرات	تعمیرات	تعمیرات	تعمیرات	تعمیرات	تعمیرات	تعمیرات	تعمیرات	تعمیرات	تعمیرات	تعمیرات	تعمیرات							
۳۷	۳۶	۳۵	۳۴	۳۳	۳۲	۳۱	۳۰	۲۹	۲۸	۲۷	۲۶	۲۵	۲۴	۲۳	۲۲	۲۱	۲۰	۱۹	۱۸	۱۷	۱۶	۱۵	۱۴	۱۳	۱۲	۱۱	۱۰	۹	۸	۷	۶	۵	۴	۳	۲	۱		
4-B5																																					علی شادی	
7-A1																																					علی گوری	
4-B4																																					عمارت فرخند	
4-A5																																					عوضی	
4-B5																																					عمین آباد	
4-B6																																						عمین آباد خیابان
4-C6																																					عمینات آباد بالا	
4-C6																																					عمینات آباد پایین	
4-B4																																					فاز (پساز)	
4-B4																																					فارمرد (پسرد)	
4-B6																																					فرخ آباد	
4-B4																																					فرخند	
4-B6																																					فیض آباد	
4-D5																																					قاسم آباد	
4-B4																																						قورق
4-B5																																					قره محمد	
4-B3																																					قرزل قایه	
4-B4																																					قصر	
4-D4																																					قلعه آبشور	
4-B6																																					قلعه خیابان	
4-B4																																					قلعه نوفاز	
4-B4																																					کارخانه پسرمت	
7-B1																																					کارخانه چین چین	
4-B4																																					کارخانه سیمان	
4-B6																																					کارخانه تنس شیرین	
4-B5																																					کسریز پایین	
4-B5																																					کاظم آباد پنجشنبه	
4-B5																																					کابلی	
4-B6																																					کج درخت	
4-B6																																					کریم آباد	



























































































































موت	تأسیسات اقتصادی واجتماعی										تأسیسات ترابری و اتصالات						خدمات پزشکی و دامپزشکی						تأسیسات آموزشی و فرهنگی						تأسیسات عمومی						نوع آب (گرم، سرد، آب سرد، آب گرم)	جمعیت	تعداد خانوار	شرح
	آب سرد	انرژی	تولید مواد	تولید مواد	تولید مواد	تولید مواد	تولید مواد	تولید مواد	تولید مواد	تولید مواد	تولید مواد	تولید مواد	تولید مواد	تولید مواد	تولید مواد	تولید مواد	تولید مواد	تولید مواد	تولید مواد	تولید مواد	تولید مواد	تولید مواد	تولید مواد	تولید مواد	تولید مواد	تولید مواد	تولید مواد	تولید مواد	تولید مواد	تولید مواد								
۲۷	۲۶	۲۵	۳۴	۲۳	۲۲	۳۱	۳۰	۲۹	۲۸	۲۷	۲۶	۲۵	۲۴	۲۳	۲۲	۲۱	۲۰	۱۹	۱۸	۱۷	۱۶	۱۵	۱۴	۱۳	۱۲	۱۱	۱۰	۹	۸	۷	۶	۵	۴	۳	۲	۱		
2-H5																																				ده نو		
2-H5																																					ده هونخرايه	
2-H5																																					ده سنگ	
2-H5																																					ده ربهشت	
2-H5																																					ده لاری	
2-H5																																					خالى ازسنگه	
2-G5																																					ده حاجى	
2-G5																																					ده زرگر	
2-H4																																					ده گلج	
2-H4																																					دولت آباد	
2-H4																																					ده هونخالصه	
2-H5																																					ده حبه	
2-H5																																					د نکان	
2-G5																																					د شنگ	
2-H5																																					ده داروفه	
2-H5																																					د لغند	
2-H5																																					رحمت آباد	
2-H5																																					رحيم آباد	
2-H5																																					روح آباد	
2-H4																																					رستم آباد	
2-H4																																					زرنده	
2-G5																																					سعد آباد	
2-G4																																					سعد آباد	
2-H4																																					سه چوب	
2-H4																																					سنگ وني	
2-H4																																					سيف آباد	
2-H6																																					شاداب	
2-H5																																					شفيح آباد	
2-H6																																					شريف آباد	
2-H4																																					شاداب	









موقت	تأسیسات اقتصادی و اجتماعی										تأسیسات راهبردی					تأسیسات عمومی					شرح	تعداد	حجمیت													
	شرکت	انرژی	تولید	انرژی	تولید	انرژی	تولید	انرژی	تولید	انرژی	تولید	انرژی	تولید	انرژی	تولید	انرژی	تولید	انرژی	تولید	انرژی				تولید												
آبادی	۳۶	۳۵	۳۴	۳۳	۳۲	۳۱	۳۰	۲۹	۲۸	۲۷	۲۶	۲۵	۲۴	۲۳	۲۲	۲۱	۲۰	۱۹	۱۸	۱۷	۱۶	۱۵	۱۴	۱۳	۱۲	۱۱	۱۰	۹	۸	۷	۶	۵	۴	۳	۲	۱
1-D5	x				x	x										x					x	x										۱۵۲	۵۶۹	۱۲۹	زیگی	
1-F5					x																												۱۲۱	۲۴	زیارت	
1-06					x	x																											۸۴۵	۲۰۴	زهران	
1-D3																																		۱۳۱	۲۴	سوله
1-05							x															x	x										۳۶۴	۹۳	سیمان	
1-D5				x	x	x	x																x	x									۱۳۵۹	۲۹۲	ساقی بیک	
1-B5	x			x	x	x	x								x	x									x	x	x						۱۳۰۵	۳۰۶	سلطان میدان	
1-B4																						x												۱۷۸	۴۳	شیخ مصطفی
1-B6					x																		x											۸۵	۱۹	شترسنگ
1-D6					x	x																				x	x						۷۷۵	۲۱۷	طالبی	
1-D4					x																					x	x						۲۷۷	۵۶	عشق آباد	
1-B5																																	۲۷۶		خالق ازسنگه	
1-05					x	x	x																x	x									۵۶۹	۱۲۴	عباس آباد	
1-B6	x	x			x	x	x								x	x	x																۶۶۳	۱۴۸	عبدالله گویو	
1-D3					x	x																												۸۲۴	۱۸۲	فهنه
1-D5					x	x																												۵۵۹	۱۳۰	قرل قلعه
1-D6																																		۱۱۴	۲۸	قرل آغول
1-B5	x				x																												۱	۱	قهوه خانه دوراهی	
1-F3					x																	x											۲۷۶	۶۵	کلاته رضاخان	
1-05					x	x																											۲۶۴	۵۹	کوه دره	
1-B5					x	x	x																x	x									۵۴۸	۱۱۴	کاهان	
1-05																																		۱۱۰	۲۶	کوشک
1-F5																																		۶۶	۱۲	کلاته نصای
1-F5	x				x	x	x																										۵۹۲	۱۳۳	کلیدر	
1-B4																																		۱۵	۲	کلاته مشور
1-03					x																													۱۰۹۷	۲۳۳	کوه سخت
1-B5					x	x																												۶۴۸	۱۴۵	کلاته میدان
2-D1					x																													۱۱۲	۲۶	کلاته حاجی
1-B3																																		۱۲۰	۳۰	کل مخاران
1-B3					x																													۶۵۴	۱۴۲	گل سیم

















