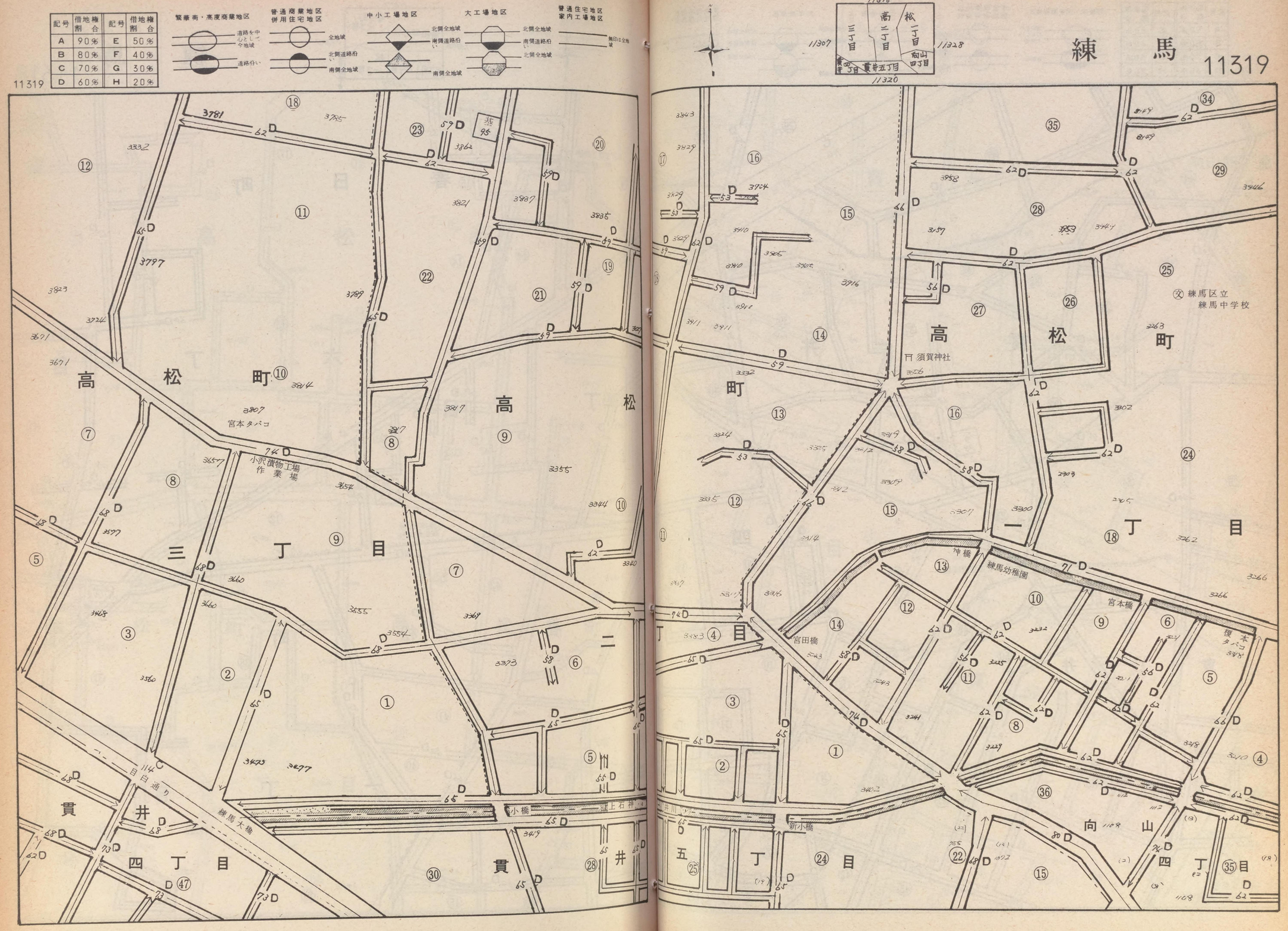

記号	借地権割合	記号	借地権割合
A	90%	E	50%
B	80%	F	40%
C	70%	G	30%
D	60%	H	20%

繁華街・高度商業地区：道路を中心として全地域／道路沿い

普通商業地区 併用住宅地区：全地域／北側道路沿い／南側全地域

中小工場地区：北側全地域／南側道路沿い／南側全地域

大工場地区：北側全地域／南側道路沿い／北側全地域

普通住宅地区 家内工場地区：無印は全地域

記号	借地権割合	記号	借地権割合
A	90%	E	50%
B	80%	F	40%
C	70%	G	30%
D	60%	H	20%

繁華街・高度商業地区：道路を中心として全地域／道路沿い

普通商業地区 併用住宅地区：全地域／北側道路沿い／南側全地域

中小工場地区：北側全地域／南側道路沿い／南側全地域

大工場地区：北側全地域／南側道路沿い／北側全地域

普通住宅地区 家内工場地区：無印は全地域

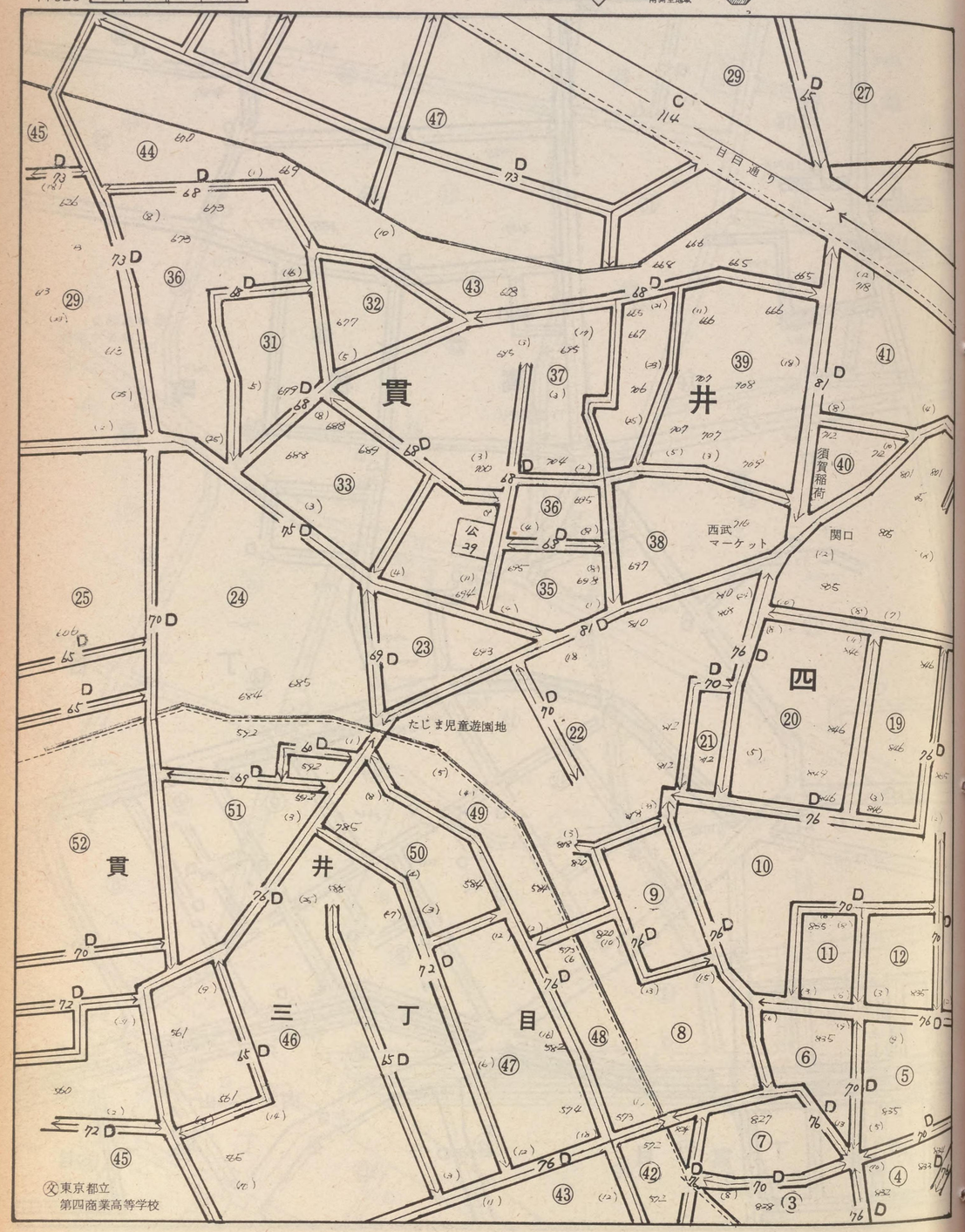

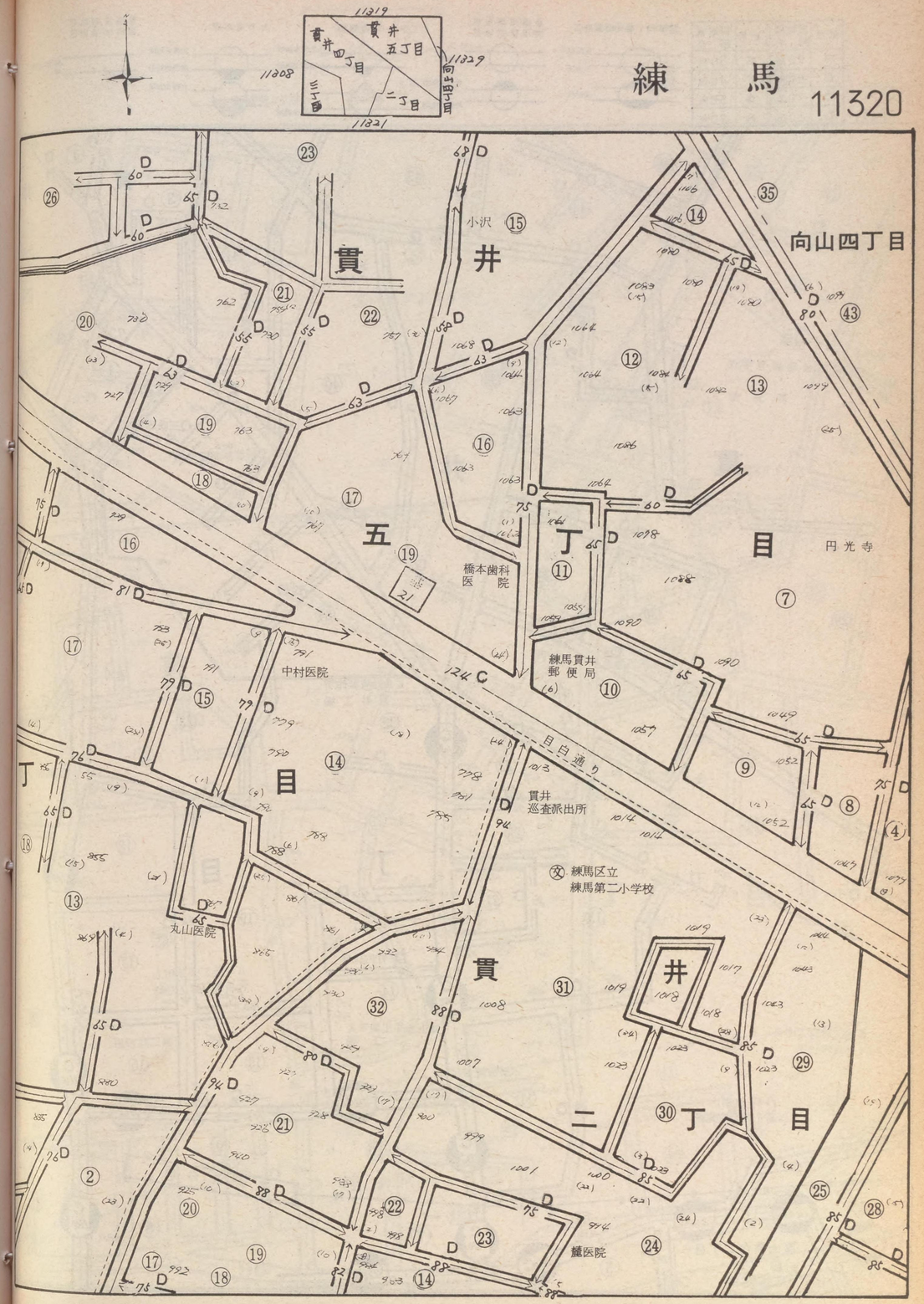

11321
記号 借地権割合
A 90%
B 80%
C 70%
D 60%
E 50%
F 40%
G 30%
H 20%
繁華街・高度商業地区
道路を中心として全地域
道路沿い
普通商業地区 併用住宅地区
全地域
北側道路沿い
南側全地域
中小工場地区
北側全地域
南側道路沿い
南側全地域
大工場地区
北側全地域
南側道路沿い
北側全地域
普通住宅地区 家内工場地区
無印は全地域
貫井四丁目
貫井三丁目
貫井二丁目
貫井一丁目
第四商業高等学校
体育館
さかえストアー
東京基準寝具KK
三映印刷KK
KK杉浦製作所 貫井工場
吉田
岡医院
竹内化学
富士食品工業KK 工場
第二沢の湯
小野医院
KK工進精工所
西武鉄道 富士見台変電区
富士見台駅
富岡
富士見台二丁目
丸茂病院

11321
練馬
11320
11309
11322
11330
貫井二丁目
四丁目
三丁目
一丁目
中村北四丁目
練馬
貫井二丁目
区立貫井中学校
東都自動車整備工場
練馬営業所 東京日野
小林歯科
大成温調KK
岩の湯
富士見台運送車庫KK
武田薬品工業KK 東京工場試験農園
日絆薬品工業KK
電々公社 中村橋職員アパート
不二ハウス工業KK
西武鉄道池袋線
中村北四丁目

記号	借地権割合	記号	借地権割合
A	90%	E	50%
B	80%	F	40%
C	70%	G	30%
D	60%	H	20%

繁華街・高度商業地区　道路を中心として全地域　道路沿い

普通商業地区併用住宅地区　全地域　北側道路沿い　南側全地域

中小工場地区　北側全地域　南側道路沿い　南側全地域

大工場地区　北側全地域　南側道路沿い　北側全地域

普通住宅地区家内工場地区　無印は全地域

11322

富士見台二丁目

西田医院

貫井三丁目

上鷺宮四丁目

上鷺宮五丁目

中野

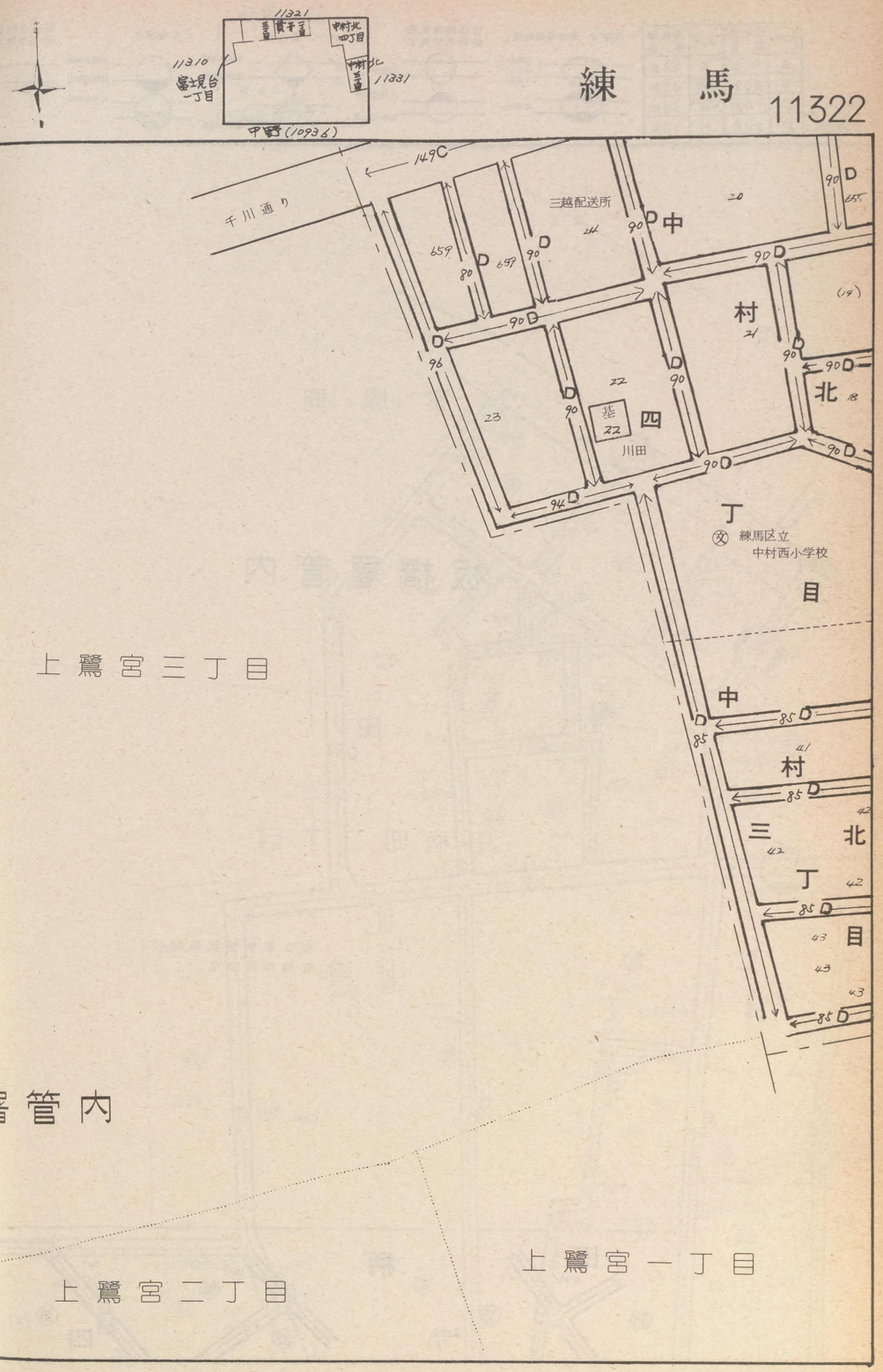

記号	借地権割合	記号	借地権割合
A	90%	E	50%
B	80%	F	40%
C	70%	G	30%
D	60%	H	20%

繁華街・高度商業地区　道路を中心として全地域　道路沿い

普通商業地区 併用住宅地区　全地域　北側道路沿い　南側全地域

中小工場地区　北側全地域　南側道路沿い　南側全地域

大工場地区　北側全地域　南側道路沿い　北側全地域

普通住宅地区 家内工場地区　幅員14全域

下赤塚町

板橋署管内

田柄町二丁目

在日軍事援助顧問団
成増特別住宅

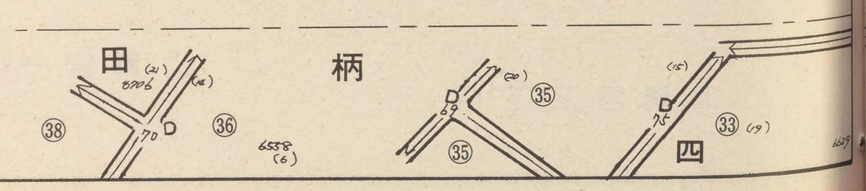

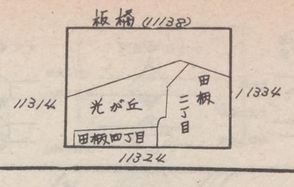

練馬

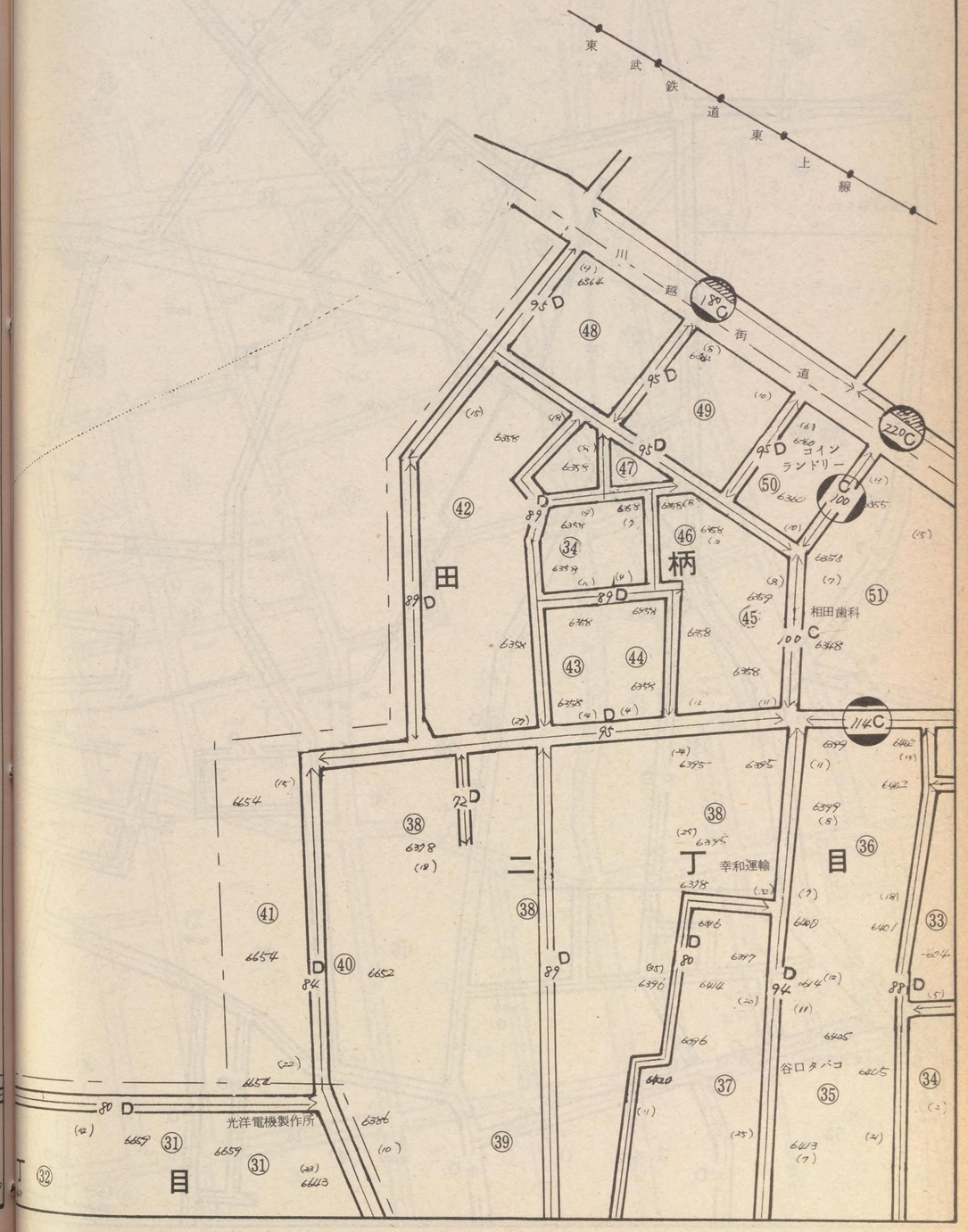

記号	借地権割合	記号	借地権割合
A	90%	E	50%
B	80%	F	40%
C	70%	G	30%
D	60%	H	20%

繁華街・高度商業地区
道路を中心として全地域
道路沿い

普通商業地区
併用住宅地区
全地域
北側道路沿い
南側全地域

中小工場地区
北側全地域
南側道路沿い
南側全地域

大工場地区
北側全地域
南側道路沿い
北側全地域

普通住宅地区
家内工場地区
無印は全地域

11324

練馬区立
田柄保育園

三陸運輸ＫＫ

グランド
ハイツ

在日米軍施設用地

福田

田

11323

田柄町四丁目

二丁目

一丁目

11315

11335

11325

練　馬

11324

さかえ湯

田柄町
巡査派出所

田柄小学校

愛宕神社

森川病院

田柄四丁目

田柄二丁目

記号	借地権割合	記号	借地権割合
A	90%	E	50%
B	80%	F	40%
C	70%	G	30%
D	60%	H	20%

繁華街・高度商業地区　道路を中心として全地域　道路沿い

普通商業地区 併用住宅地区　全地域　北側道路沿い　南側全地域

中小工場地区　北側全地域　南側道路沿い　南側全地域

大工場地区　北側全地域　南側道路沿い　北側全地域

普通住宅地区 家内工場地区　無印は全地域

11324　四丁目　二丁目　田柄町三丁目　一丁目　五丁目　11316　11336　11326　春日町四丁目

11326
記号 借地権割合
A 90%
B 80%
C 70%
D 60%
E 50%
F 40%
G 30%
H 20%
繁華街・高度商業地区
道路を中心として全地域
道路沿い
普通商業地区 併用住宅地区
全地域
北側道路沿い
南側全地域
中小工場地区
北側全地域
南側道路沿い
南側全地域
大工場地区
北側全地域
南側道路沿い
北側全地域
普通住宅地区 家内工場地区
無印は全地域
練馬
11326
田柄五丁目
田柄三丁目
春日町六丁目
春日町四丁目
春日町二丁目
11317
11325
11337
11327
田柄一丁目
春日町二丁目
田柄
三丁目
陸上自衛隊 豊島分屯地
稲葉自動車修理工場
出世不動尊
春日町
五丁目
相原タバコ
くまの湯
北豊島自動車教習所
増田タバコ
六丁目
練馬高等学校
寿福寺第二幼稚園
丸吉フードセンター
ふどり学園
鹿島ストアー
南松寺
フジ薬局
四丁目
春日町二丁目

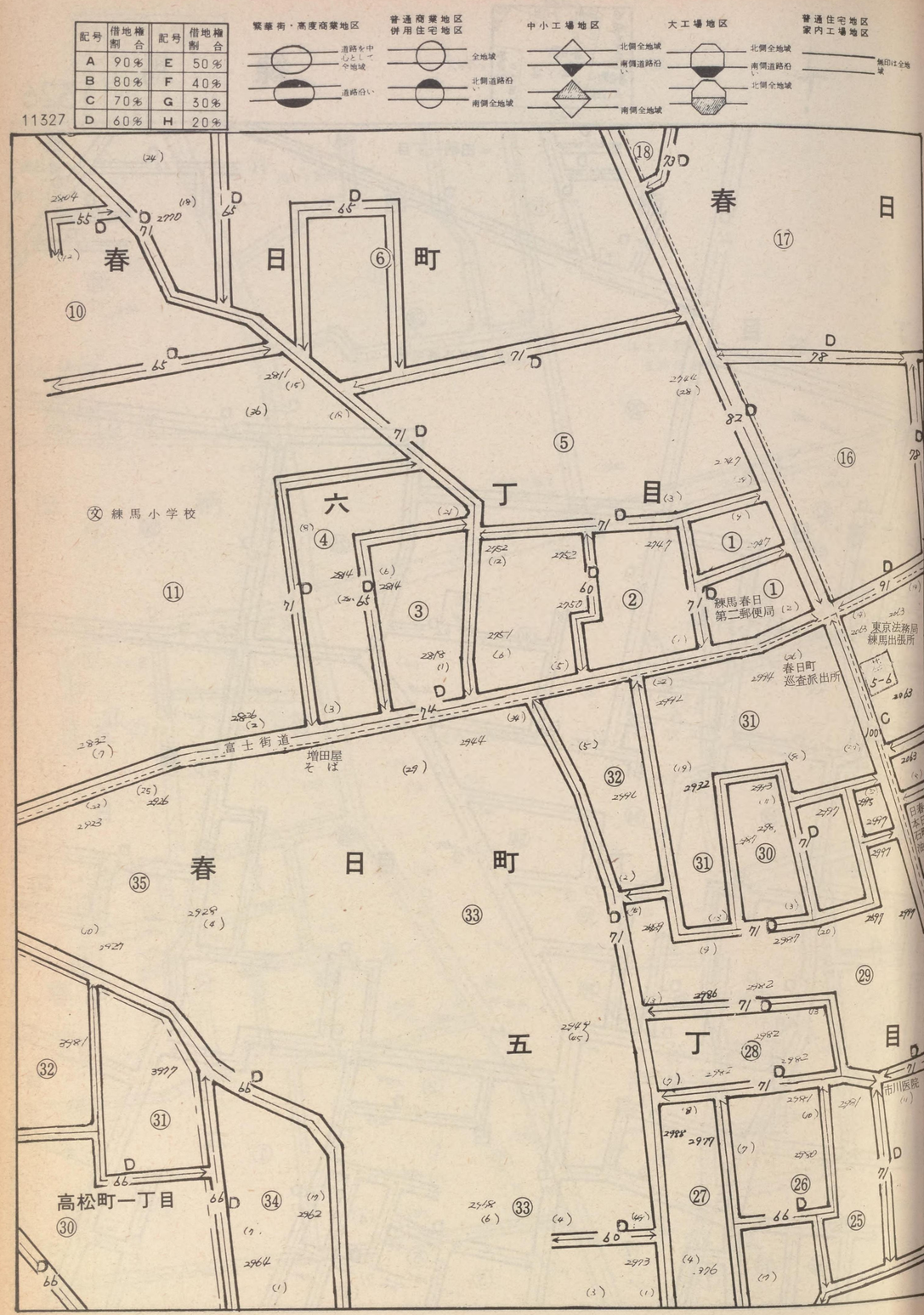
11327
記号 借地権割合
A 90%
B 80%
C 70%
D 60%
E 50%
F 40%
G 30%
H 20%
繁華街・高度商業地区
道路を中心として全地域
道路沿い
普通商業地区 併用住宅地区
全地域
北側道路沿い
南側全地域
中小工場地区
北側全地域
南側道路沿い
南側全地域
大工場地区
北側全地域
南側道路沿い
北側全地域
普通住宅地区 家内工場地区
無印は全地域
春日町
六丁目
五丁目
練馬小学校
練馬春日第二郵便局
東京法務局練馬出張所
春日町巡査派出所
富士街道
増田屋そば
高松町一丁目
市川医院

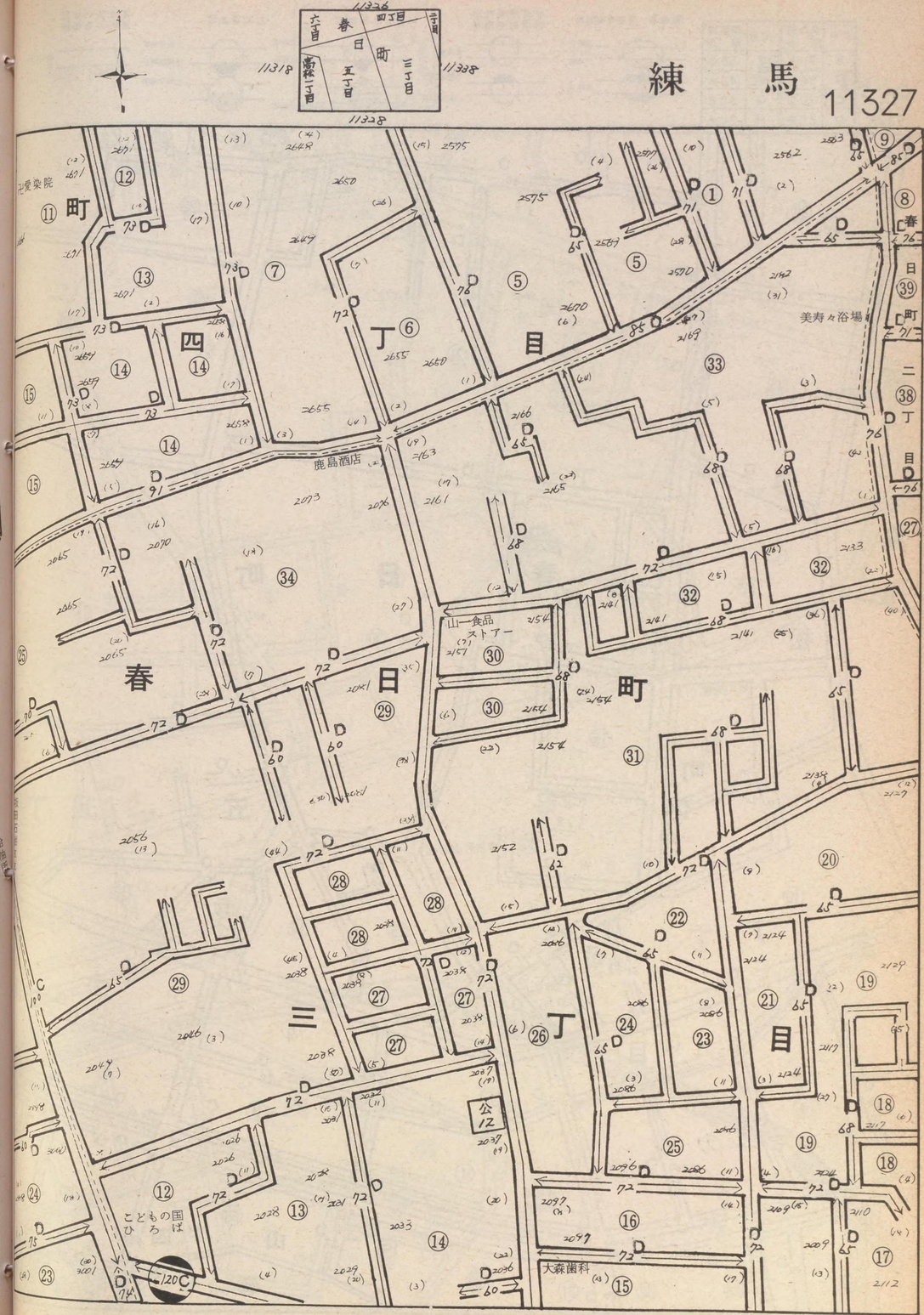
練馬
11327
11318
11328
春日町
四丁目
三丁目
五丁目
六丁目
美容染院
美寿々浴場
鹿島酒店
山一食品ストアー
こどもの国ひろば
大森歯科
公12

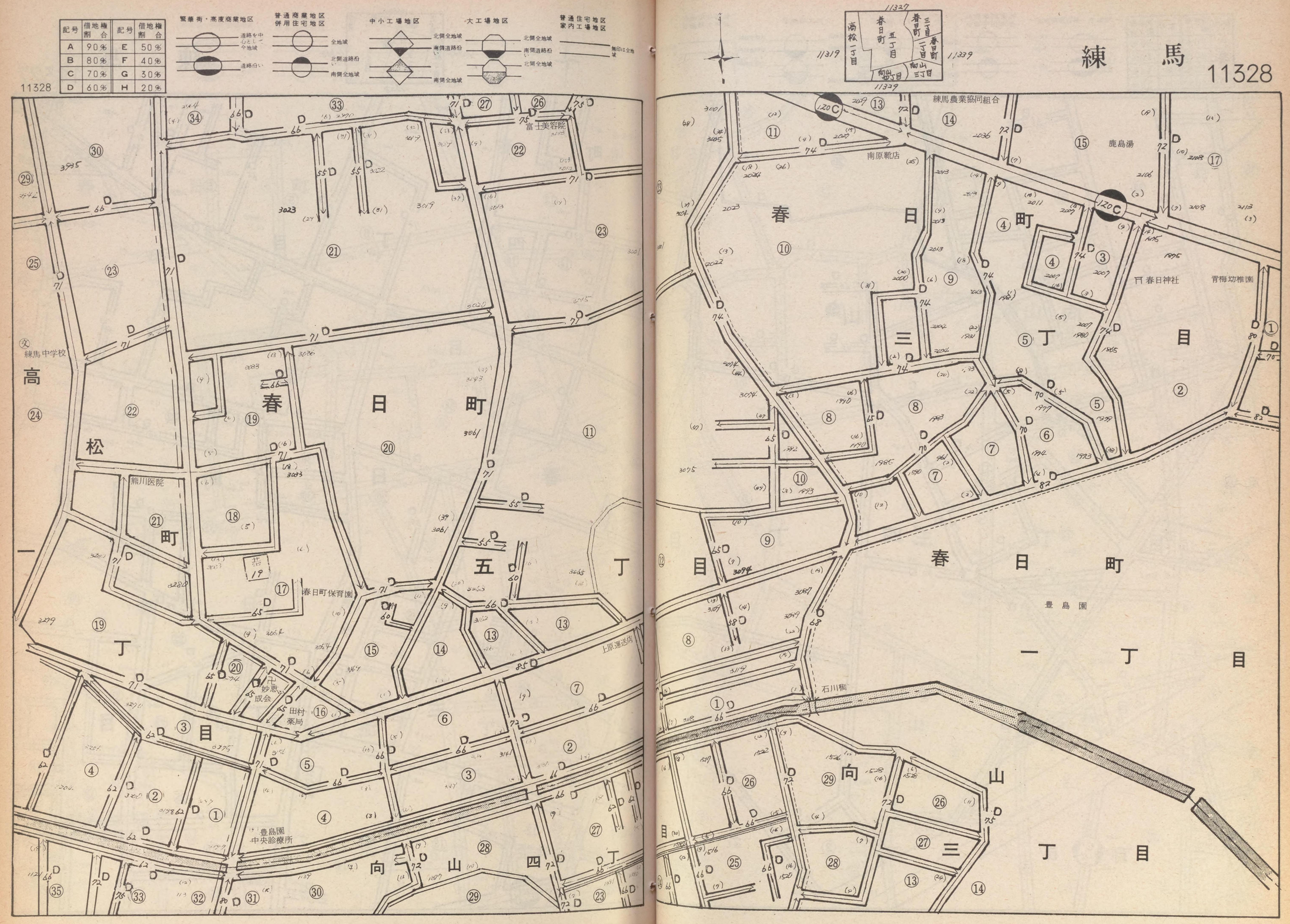
11328
記号 借地権割合
A 90%
B 80%
C 70%
D 60%
E 50%
F 40%
G 30%
H 20%
繁華街・高度商業地区
道路を中心とした全地域
道路沿い
普通商業地区併用住宅地区
全地域
北側道路沿い
南側全地域
中小工場地区
北側全地域
南側道路沿い
南側全地域
大工場地区
北側全地域
南側道路沿い
北側全地域
普通住宅地区家内工場地区
無印は全地域
富士美容院
練馬中学校
高松一丁目
春日町
熊川医院
春日町保育園
上原運送店
妙恵成会
田村薬局
豊島園中央診療所
向山四丁目
練馬
11328
11329
春日町五丁目
春日町三丁目
春日町二丁目
向山三丁目
向山四丁目
練馬農業協同組合
南原靴店
鹿島湯
春日神社
青梅幼稚園
春日町三丁目
春日町一丁目
豊島園
石川橋
向山三丁目

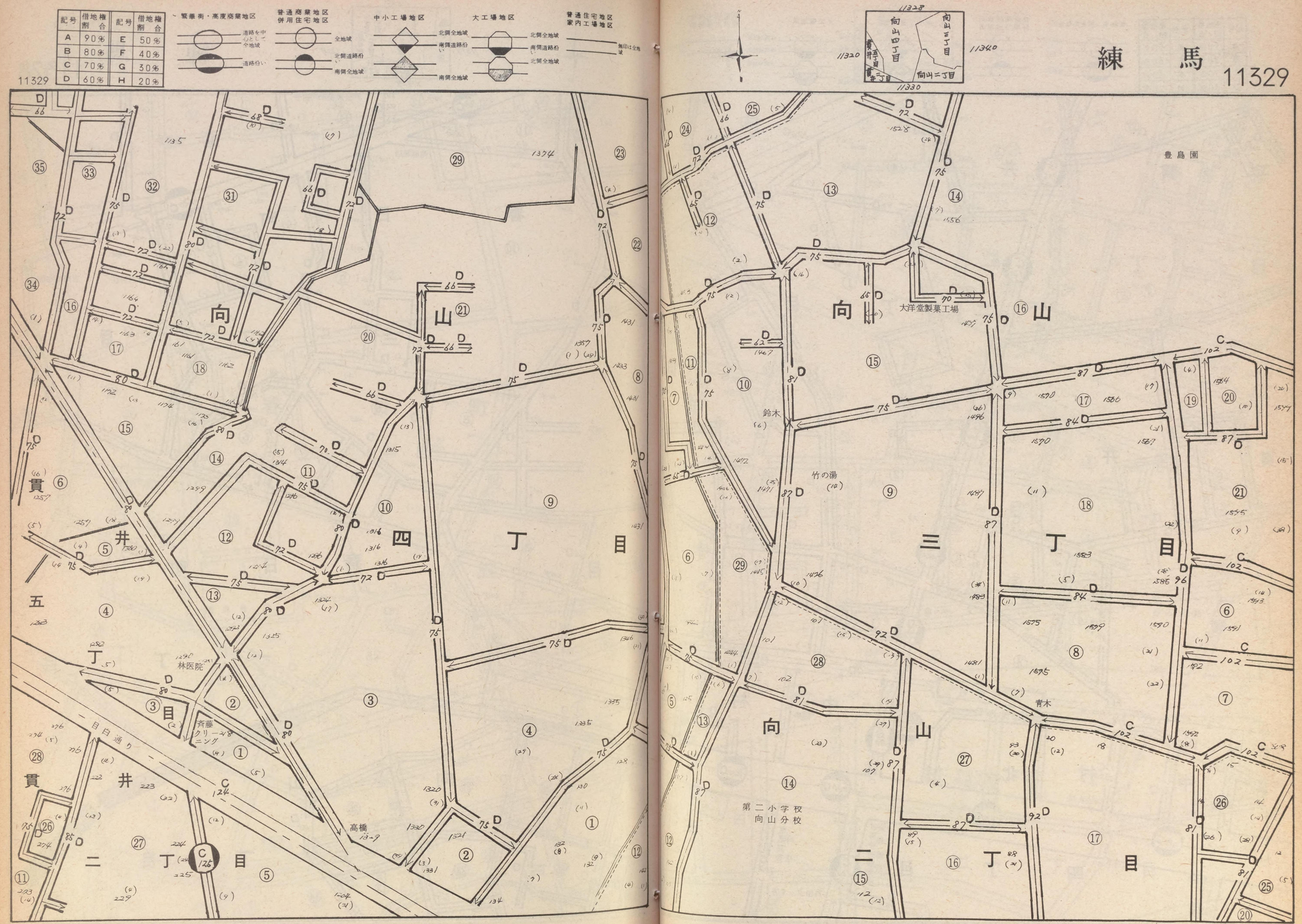
11329
繁華街・高度商業地区
道路を中心として全地域
道路沿い
普通商業地区
併用住宅地区
全地域
北側道路沿い
南側全地域
中小工場地区
北側全地域
南側道路沿い
南側全地域
大工場地区
北側全地域
南側道路沿い
北側全地域
普通住宅地区
家内工場地区
無印は全地域
向山四丁目
向山三丁目
向山二丁目
貫井三丁目
貫井二丁目
練馬
11329
豊島園
大洋堂製菓工場
鈴木
竹の湯
青木
林医院
斉藤クリーニング
目白通り
高橋
第二小学校
向山分校
向山
貫井
五丁目
四丁目
三丁目
二丁目

記号	借地権割合	記号	借地権割合
A	90%	E	50%
B	80%	F	40%
C	70%	G	30%
D	60%	H	20%

繁華街・高度商業地区　道路を中心として全地域　道路沿い

普通商業地区併用住宅地区　全地域　北側道路沿　南側全地域

中小工場地区　北側全地域　南側道路沿　南側全地域

大工場地区　北側全地域　南側道路沿　北側全地域

普通住宅地区家内工場地区　無印は全地域

11330

貫井　井村通り　柿谷　原井　小泉米店　松永医院　貫井二丁目　向山二丁目　一ニチバン㈱東京工場　米々湯　中村橋駅　西武鉄道　中村北二丁目　練馬区役所第三出張所　加藤医院　松本ビル　奈良　四丁目　協和銀行練馬中村橋支店　フジ中村電気商会店　芦田タヽミ店　三丁目　山下生花店

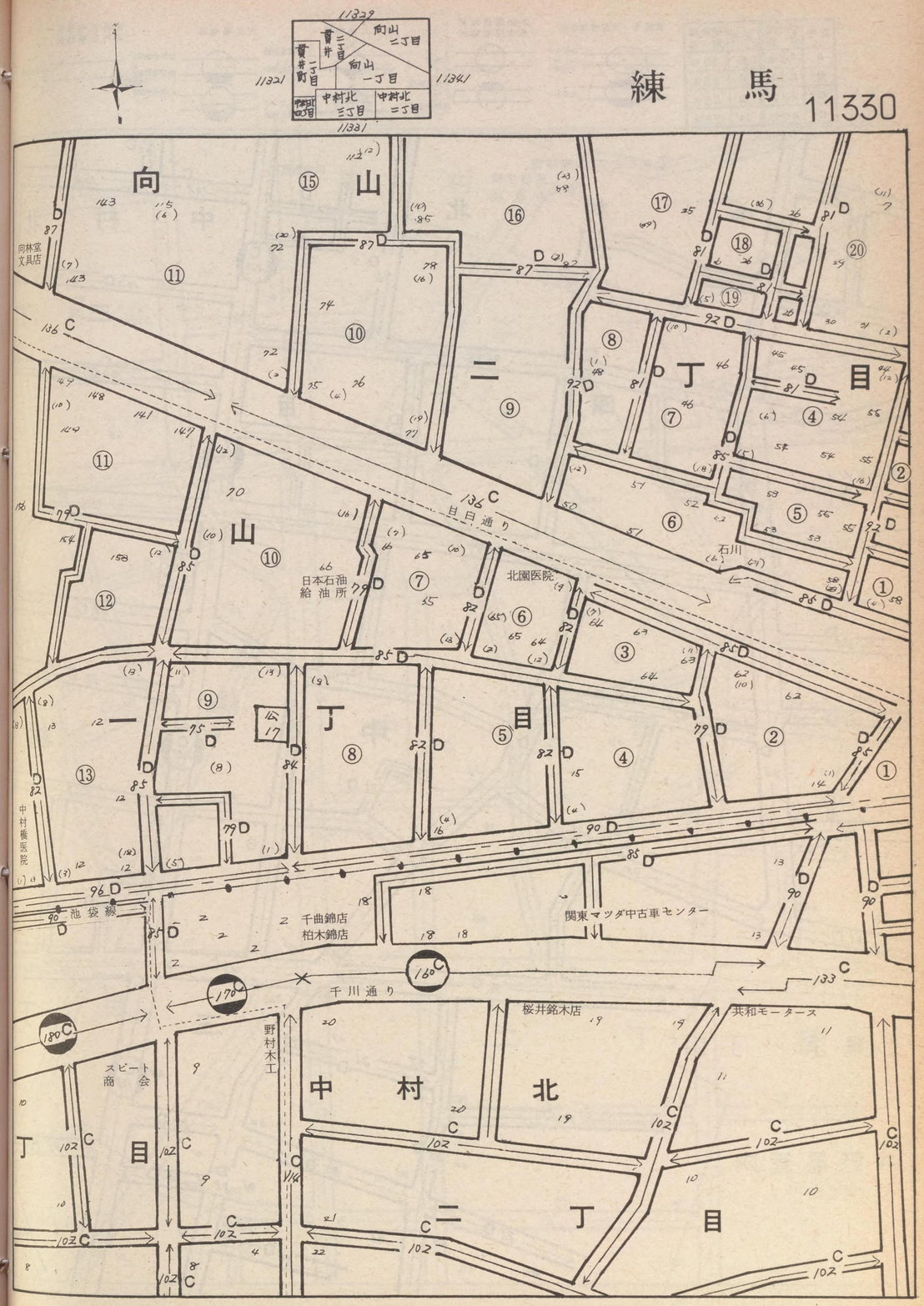

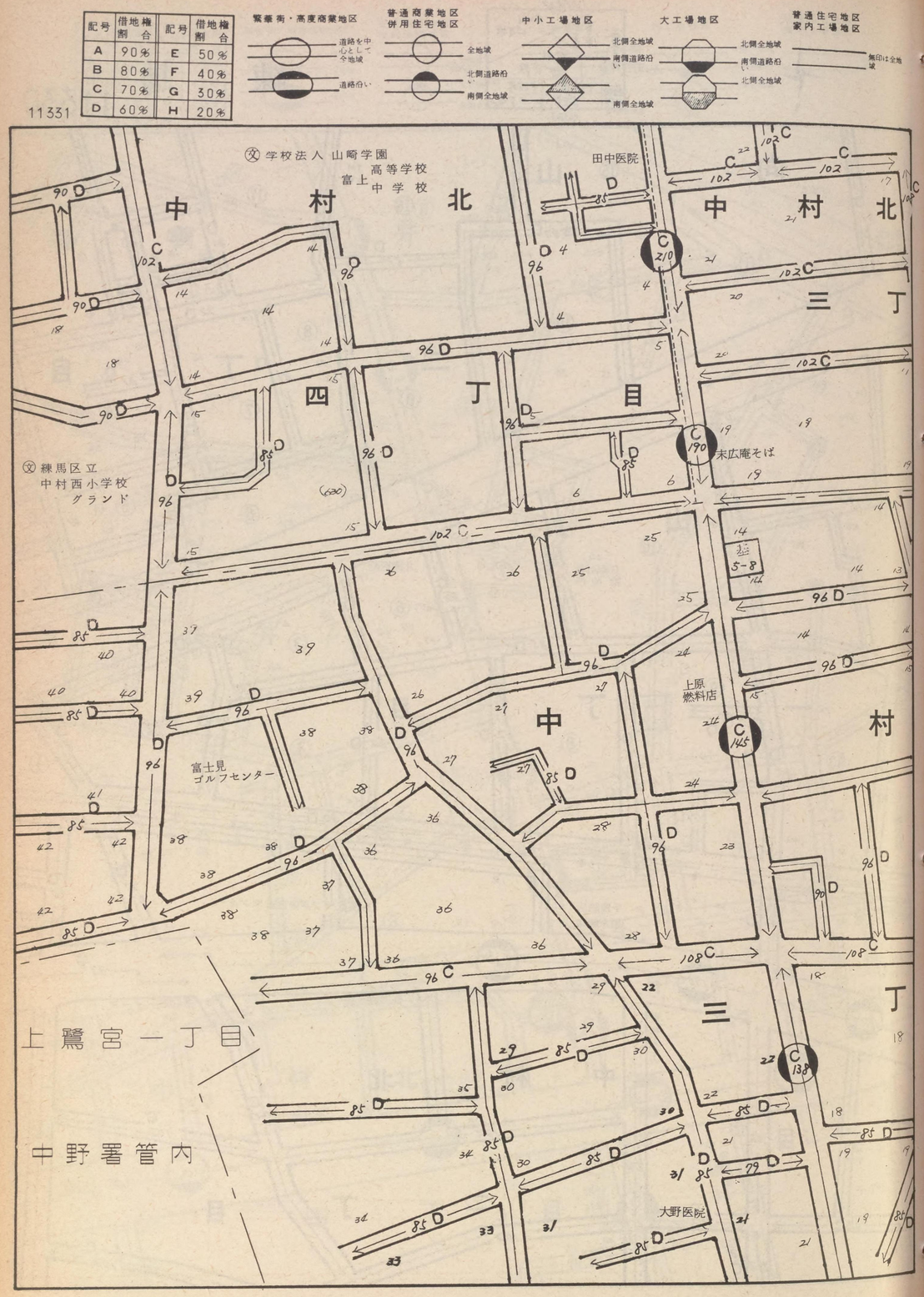

記号	借地権割合	記号	借地権割合
A	90%	E	50%
B	80%	F	40%
C	70%	G	30%
D	60%	H	20%

繁華街・高度商業地区
道路を中心として全域
道路沿い

普通商業地区
併用住宅地区
全地域
北側道路沿い
南側全地域

中小工場地区
北側全地域
南側道路沿い
南側全地域

大工場地区
北側全地域
南側道路沿い
北側全地域

普通住宅地区
家内工場地区
無印は全地域

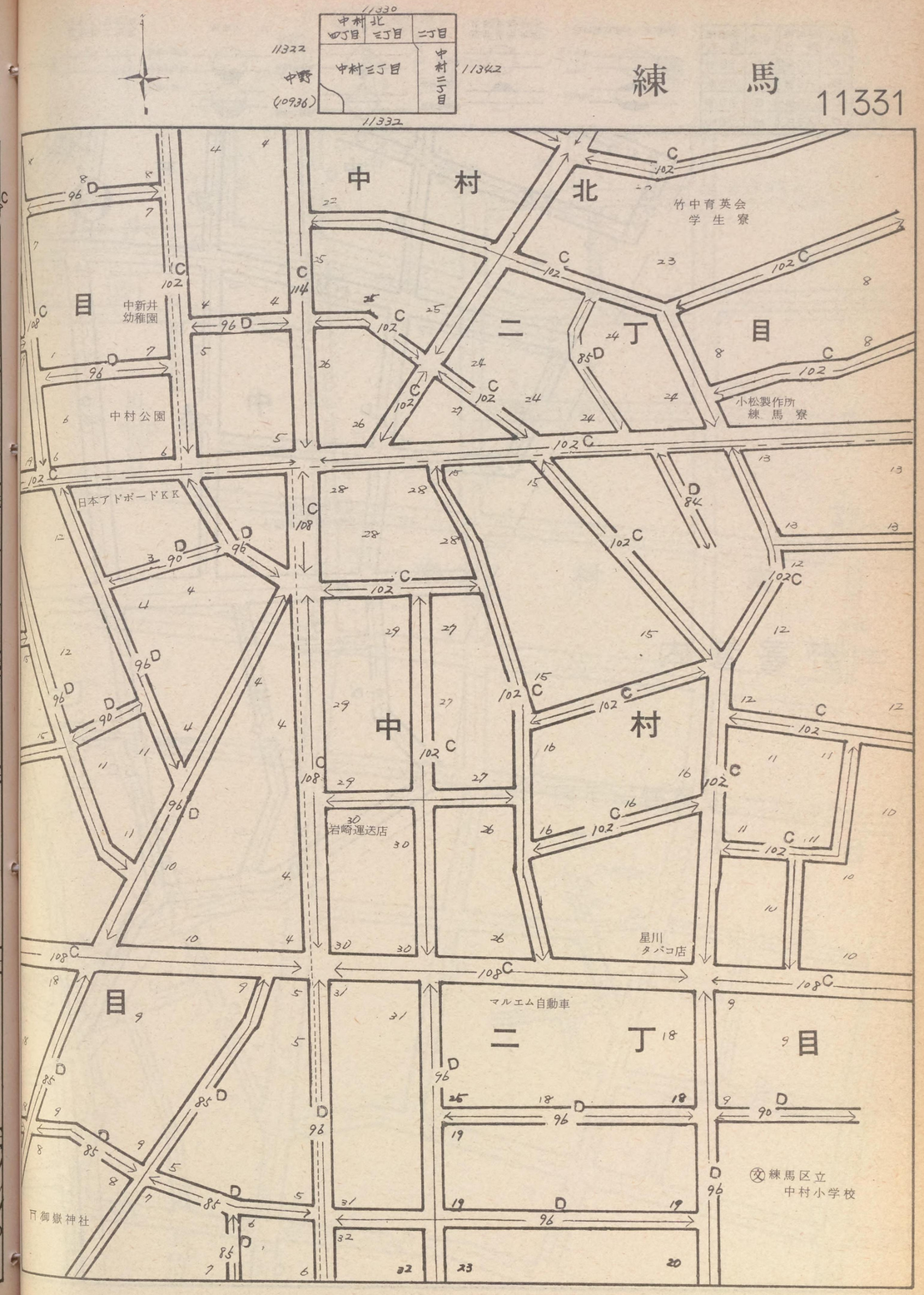

記号	借地権割合	記号	借地権割合
A	90%	E	50%
B	80%	F	40%
C	70%	G	30%
D	60%	H	20%

繁華街・高度商業地区　道路を中心として全地域　道路沿い

普通商業地区併用住宅地区　全地域　北側道路沿い　南側全地域

中小工場地区　北側全地域　南側道路沿い　南側全地域

大工場地区　北側全地域　南側道路沿い　北側全地域

普通住宅地区家内工場地区　無印は全地域

11332

中野署管内

上鷺宮一丁目

中村三丁目　中村二丁目　中村南三丁目　中村南二丁目　中野　(10943)　11343　11333

練馬

11332

中村南一丁目

記号	借地権割合	記号	借地権割合
A	90%	E	50%
B	80%	F	40%
C	70%	G	30%
D	60%	H	20%

繁華街・高度商業地区
道路を中心として全地域
道路沿い

併用住宅地区
全地域
北側道路沿い
南側全地域

中小工場地区
北側全地域
南側道路沿い
南側全地域

準工場地区
北側全地域
南側道路沿い
北側全地域

普通住宅地区
家内工場地区
黄印は全地域

11333

中村

112C

84D

鷺宮四丁目

鷺宮

中野

鷺宮駅

白鷺三丁目

白鷺二丁目

白鷺一丁目

若宮

11332

中村南三丁目

中野(10943)

11344

練馬

11333

南三丁目

中村南二丁目

82D

93D

84D

80D

98D

78D

93D

相岡製作所

新青梅街道

112C

大城戸医院

中華紅梅

鷺宮一丁目

三丁目

署管内

西武鉄道新宿線

三丁目

記号	借地権割合	記号	借地権割合
A	90%	E	50%
B	80%	F	40%
C	70%	G	30%
D	60%	H	20%

繁華街・高度商業地区　道路を中心として全地域　道路沿い

普通商業地区 併用住宅地区　全地域　北側道路沿い　南側全地域

中小工場地区　北側全地域　南側道路沿い　南側全地域

大工場地区　北側全地域　南側道路沿い　北側全地域

普通住宅地区 家内工場地区　無印は全地域

板橋

赤塚駅

鈴木タバコ店

三菱銀行 駐車場

すずらん美容

川越街道

細川自動車

田柄二丁目

北町八丁目

高田歯科

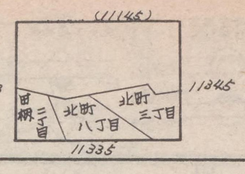

練馬

署管内

塚町

徳丸四丁目

東武鉄道東上線

春日工務店

(有)大木製作所

東武鉄道自動車局 練馬営業所

聖アンドレア幼稚園 北町カトリック教会

川越街道

鈴寛材木店

北町三丁目

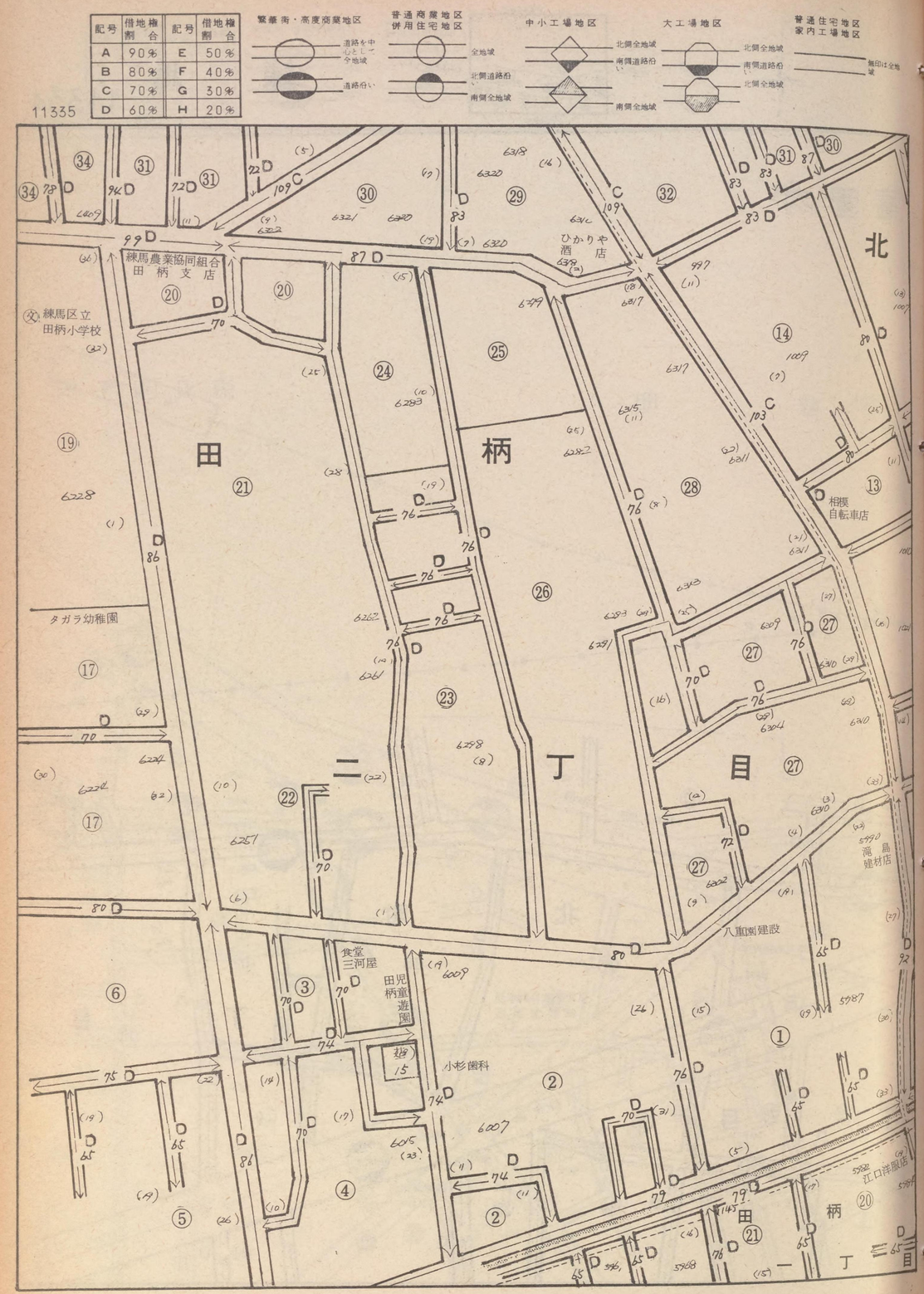
11335
繁華街・高度商業地区
道路を中心として今地域
道路沿い
普通商業地区
併用住宅地区
全地域
北側道路沿い
南側全地域
中小工場地区
北側全地域
南側道路沿い
南側全地域
大工場地区
北側全地域
南側道路沿い
北側全地域
普通住宅地区
家内工場地区
無印は全地域
練馬農業協同組合
田柄支店
練馬区立
田柄小学校
ひかりや
酒店
相模
自転車店
タガラ幼稚園
食堂
三河屋
田児
柄童
遊園
小杉歯科
八重園建設
滝島
建材店
江口洋服店
田柄一丁目
田柄二丁目
北町

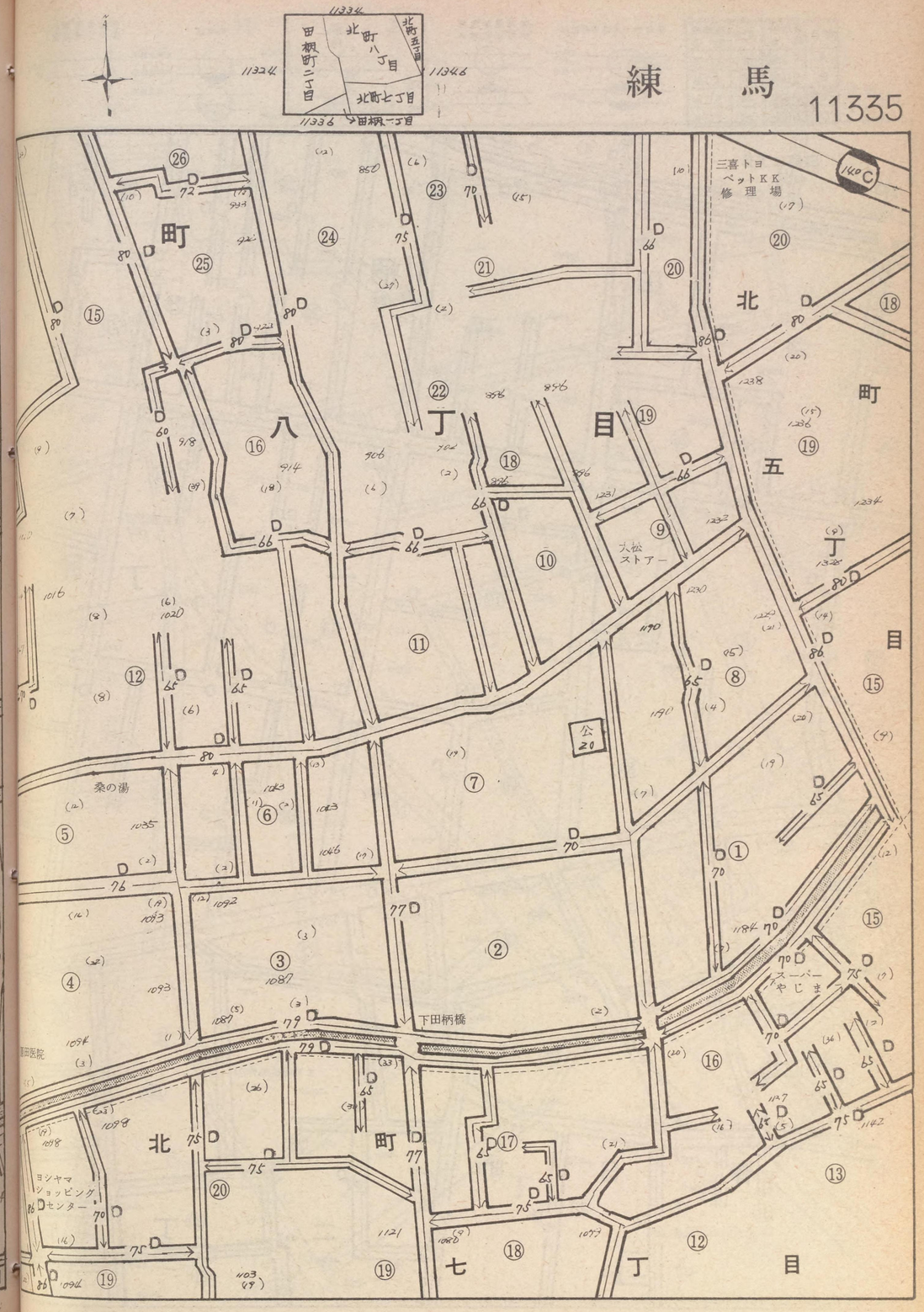
練馬
11335
田柄町二丁目
北町八丁目
北町五丁目
北町七丁目
田柄一丁目
三喜トヨペットKK
修理場
大松
ストアー
桑の湯
下田柄橋
スーパー
やじま
ヨシヤマ
ショッピング
センター
北町八丁目
北町五丁目
北町七丁目

記号	借地権割合	記号	借地権割合
A	90%	E	50%
B	80%	F	40%
C	70%	G	30%
D	60%	H	20%

繁華街・高度商業地区：道路を中心として今地域／道路沿い

普通商業地区併用住宅地区：全地域／北側道路沿い／南側全地域

中小工場地区：北側全地域／南側道路沿い／南側全地域

大工場地区：北側全地域／南側道路沿い／北側全地域

普通住宅地区家内工場地区：無印は全地域

11336

田柄二丁目

愛宕橋

田柄湯

K・K北川工業

茂呂運送店

柏田工務店

吉田養鶏場

K K興長製作所

田柄一丁目

春日町二丁目

公園

練馬

11336

田柄二丁目

田柄一丁目

北町七丁目

北町六丁目

春日町三丁目

神田病院

日祥工業KK

成増興業

KK東日本自動車整備工場

KK福本宝材

柏野医院

上野建築店

松屋パン

市滝木材東京支店

東京木材相互市場

竹の湯娯楽センター

北町七丁目

北町六丁目

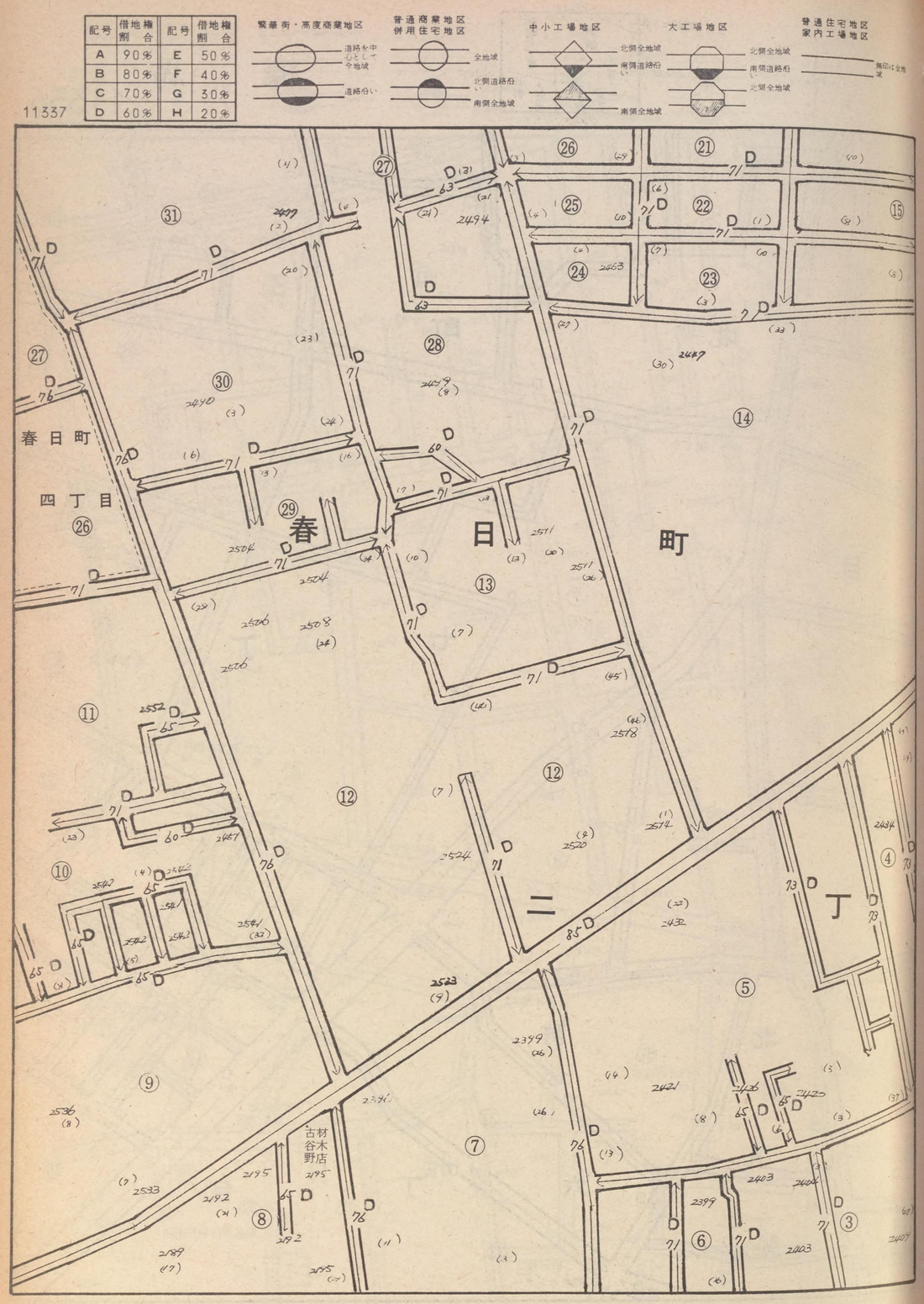
11337
記号 借地権割合
A 90%
B 80%
C 70%
D 60%
E 50%
F 40%
G 30%
H 20%
繁華街・高度商業地区
道路を中心として全地域
道路沿い
普通商業地区併用住宅地区
全地域
北側道路沿
南側全地域
中小工場地区
北側全地域
南側道路沿い
南側全地域
大工場地区
北側全地域
南側道路沿い
北側全地域
普通住宅地区家内工場地区
無印は全地域
春日町
四丁目
春
日
町
二
丁
目
古材谷木野店

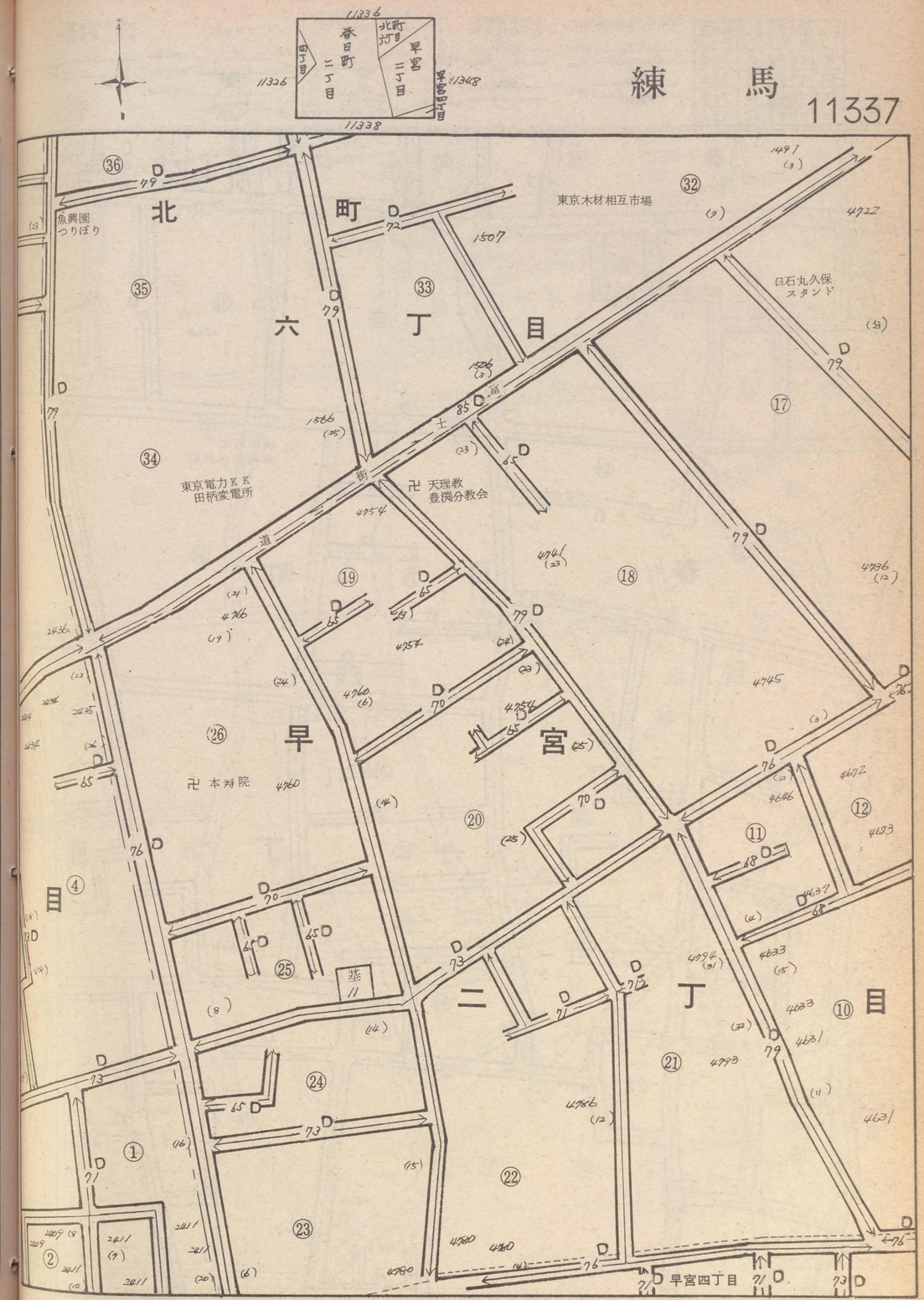
11336
11326
11348
11338
春日町二丁目
北町打
早宮二丁目
練馬
11337
北
町
六
丁
目
東京木材相互市場
魚興園つりぼり
日石丸久保スタンド
東京電力KK田柄変電所
天理教豊潤分教会
本寿院
早
宮
二
丁
目
早宮四丁目

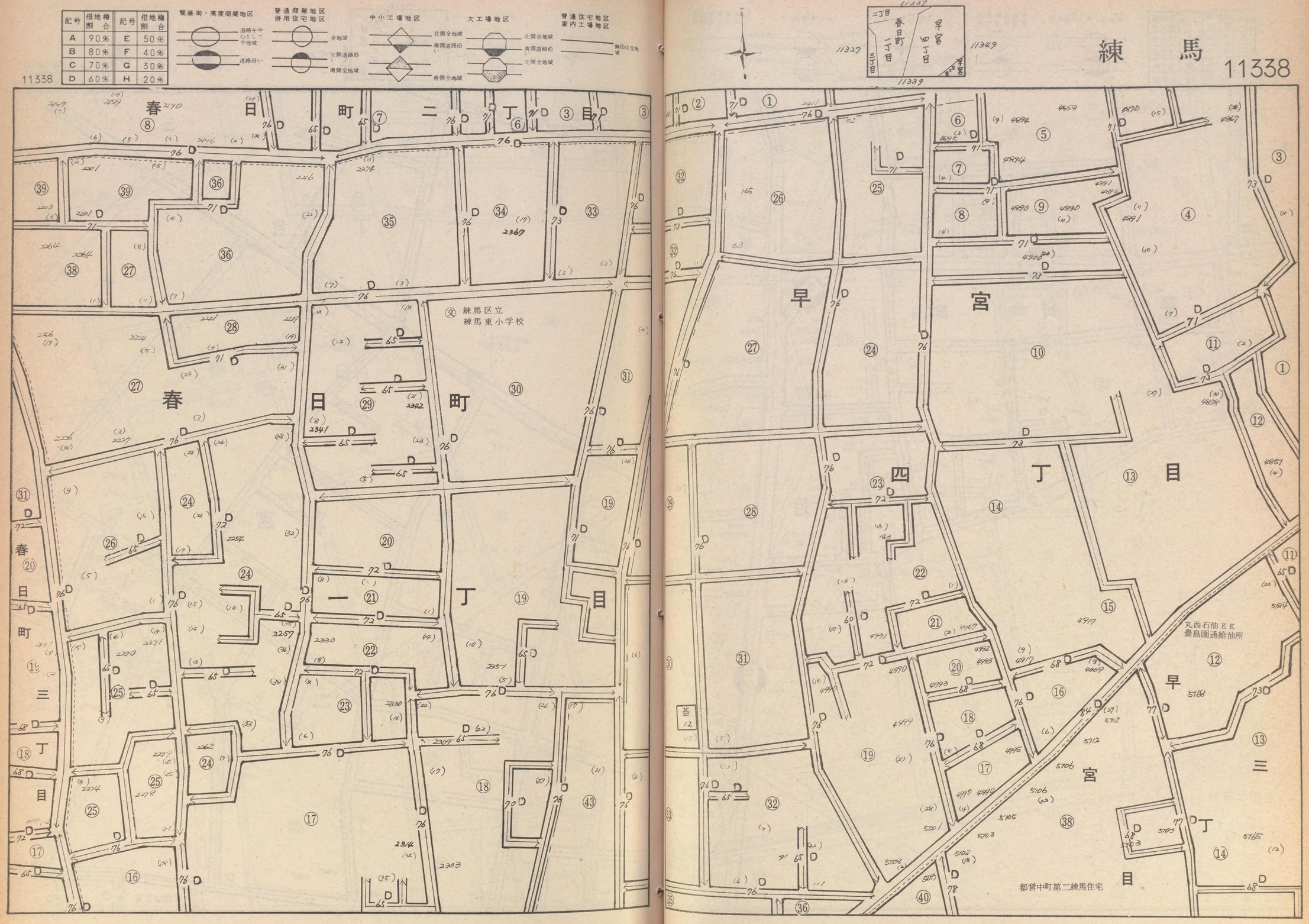
11338
記号 借地権割合
A 90%
B 80%
C 70%
D 60%
E 50%
F 40%
G 30%
H 20%
繁華街・高度商業地区
道路を中心として今地域
道路沿い
普通商業地区併用住宅地区
全地域
北側道路沿い
南側全地域
中小工場地区
北側全地域
南側道路沿い
南側全地域
大工場地区
北側全地域
南側道路沿い
北側全地域
普通住宅地区家内工場地区
無印は全地域
春日町二丁目
春日町一丁目
練馬区立
練馬東小学校
練馬
11338
11337
11327
11349
11339
二丁目
三丁目
四丁目
早宮
早宮四丁目
丸西石油KK
豊島園通給油所
都営中町第二練馬住宅

記号	借地権割合	記号	借地権割合
A	90%	E	50%
B	80%	F	40%
C	70%	G	30%
D	60%	H	20%

繁華街・高度商業地区　道路を中心として全地域　道路沿い

普通商業地区併用住宅地区　全地域　北側道路沿い　南側全地域

中小工場地区　北側全地域　南側道路沿い　南側全地域

大工場地区　北側全地域　南側道路沿い　北側全地域

普通住宅地区家内工場地区　幅員は全地域

11339

春日町一丁目　内田精米所　114C　102　C 114　春日町　早宮　富田 5244　昌栄動産 1832　春日町医院　豊田商店 1829　出光豊島給油所　中央診療所　豊島園　向山三丁目

11328　11350　11340　向山町三丁目　早宮三丁目　四丁目　練馬二丁目

練馬

11339

早宮三丁目　大和銀行豊島住宅　しろがね荘　墓地　児童遊園地　練馬二丁目　中央大学練馬運動場　宝湯　練馬四丁目

記号	借地権割合	記号	借地権割合
A	90%	E	50%
B	80%	F	40%
C	70%	G	30%
D	60%	H	20%

繁華街・高度商業地区　道路を中心として全地域　道路沿い

普通商業地区 併用住宅地区　全地域　北側道路沿い　南側全地域

中小工場地区　北側全地域　南側道路沿い　南側全地域

大工場地区　北側全地域　南側道路沿い　北側全地域

普通住宅地区 家内工場地区　無印は全地域

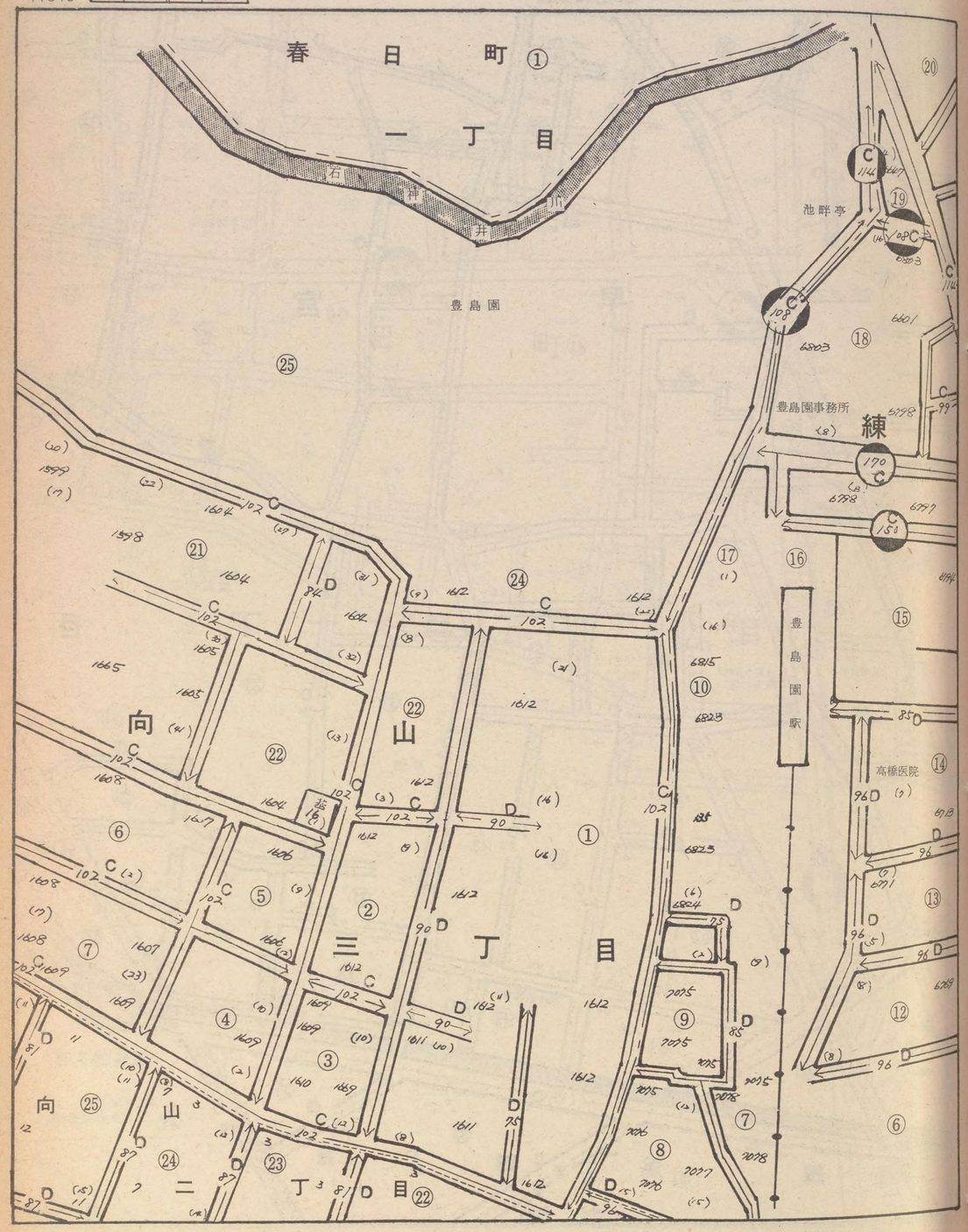

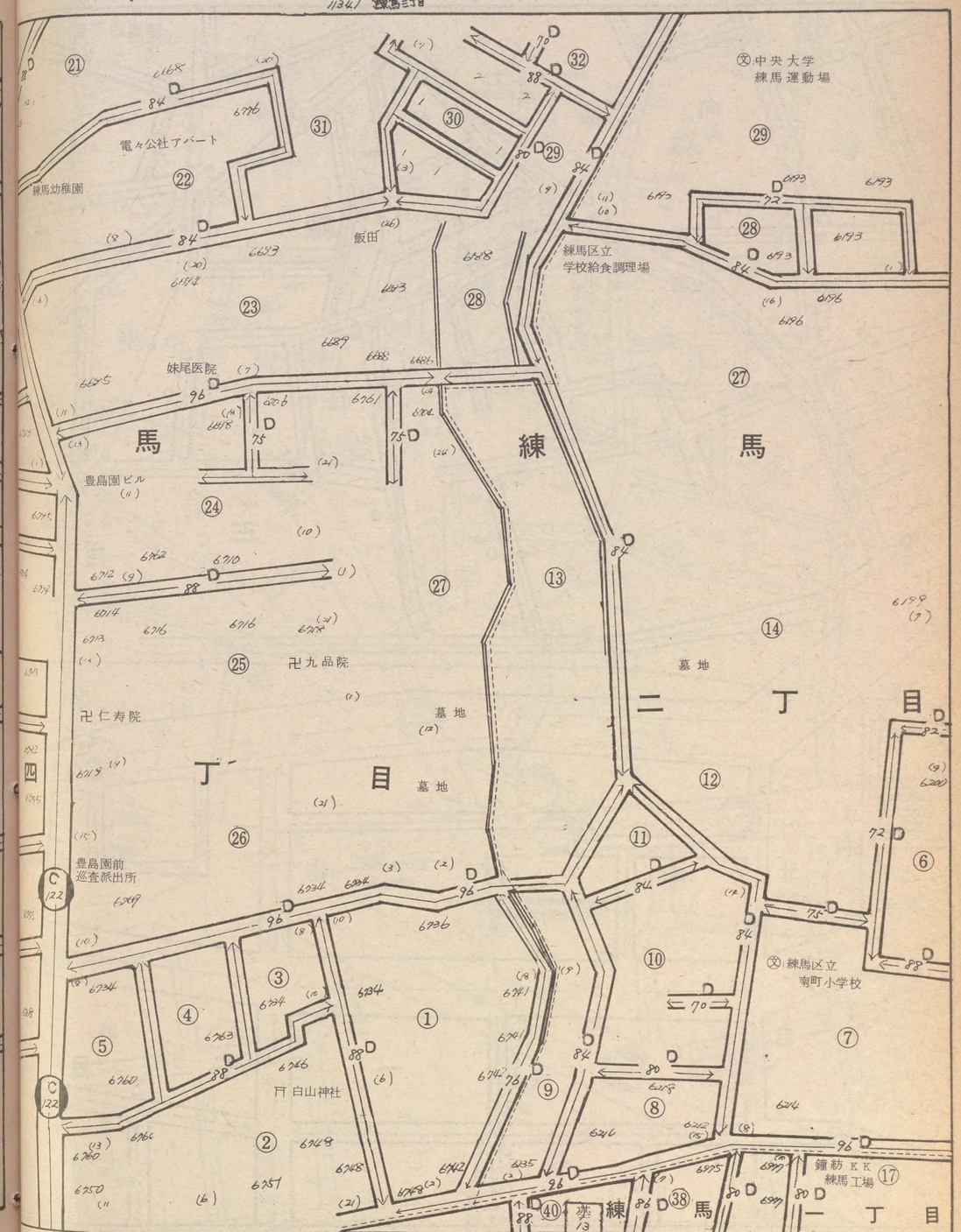

記号	借地権割合	記号	借地権割合
A	90%	E	50%
B	80%	F	40%
C	70%	G	30%
D	60%	H	20%

繁華街・高度商業地区 — 道路を中心として全地域 / 道路沿い

普通商業地区 併用住宅地区 — 全地域 / 北側道路沿 / 南側全地域

中小工場地区 — 北側全地域 / 南側道路沿 / 南側全地域

大工場地区 — 北側全地域 / 南側道路沿 / 北側全地域

普通住宅地区 家内工場地区 — 無印は全地域

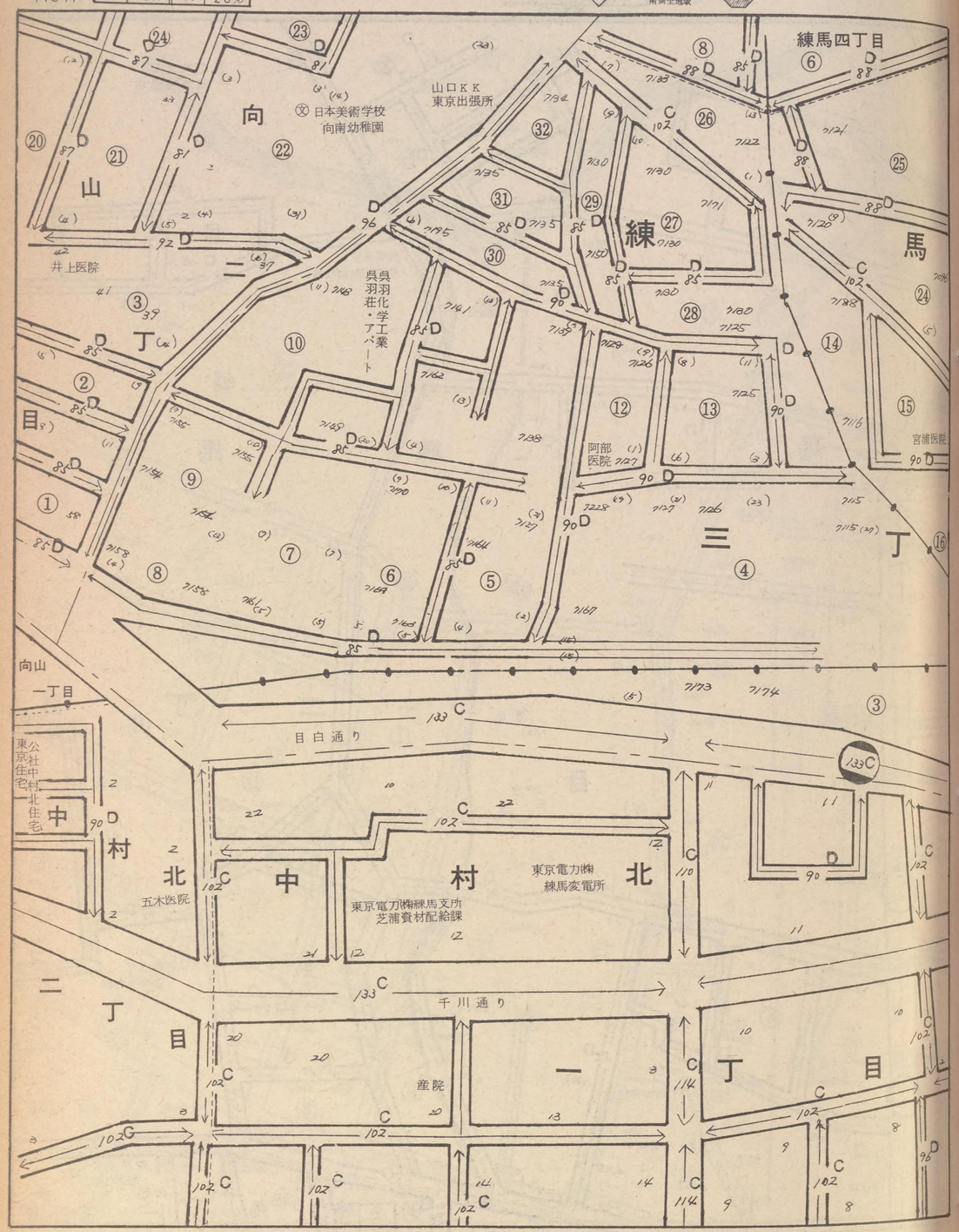

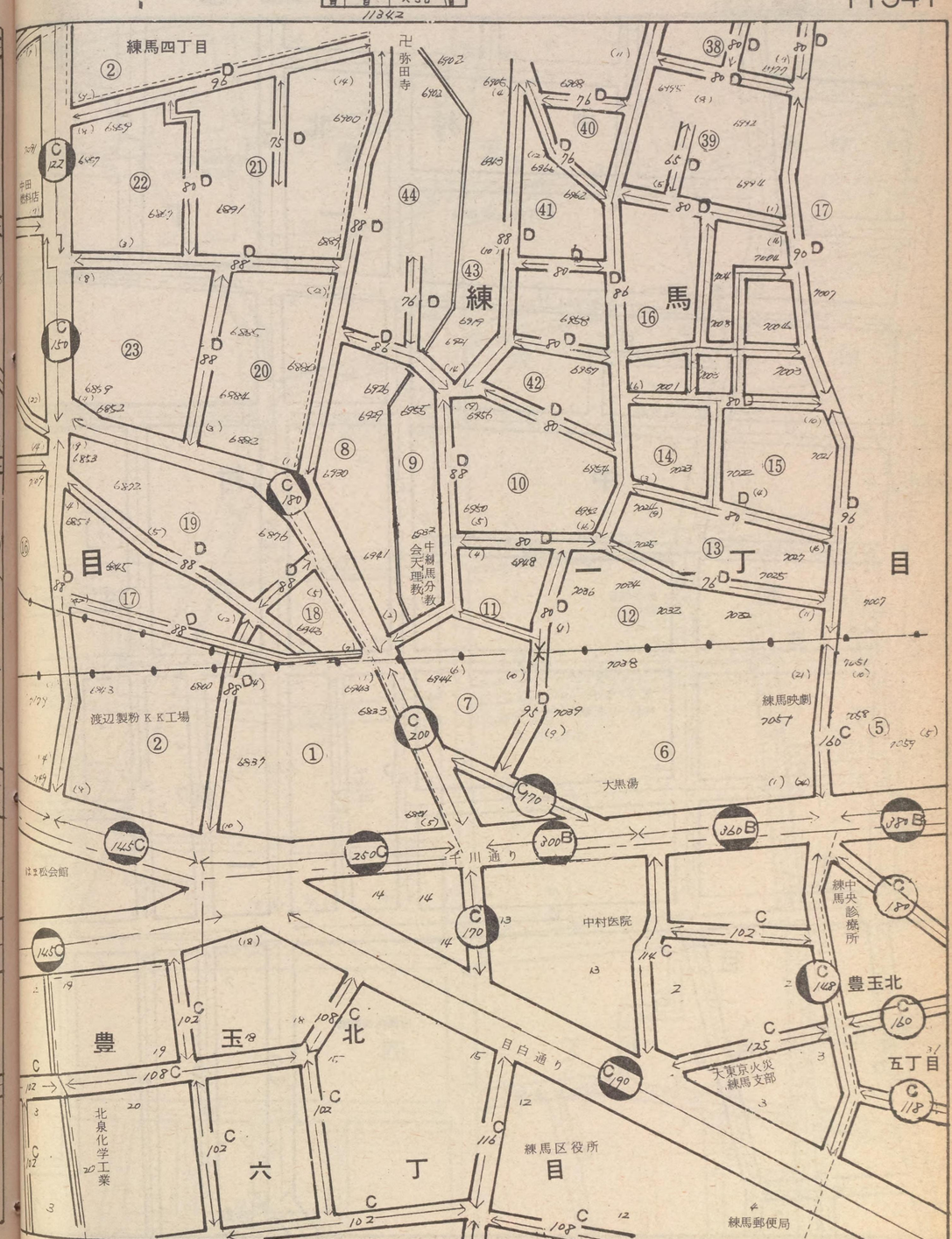

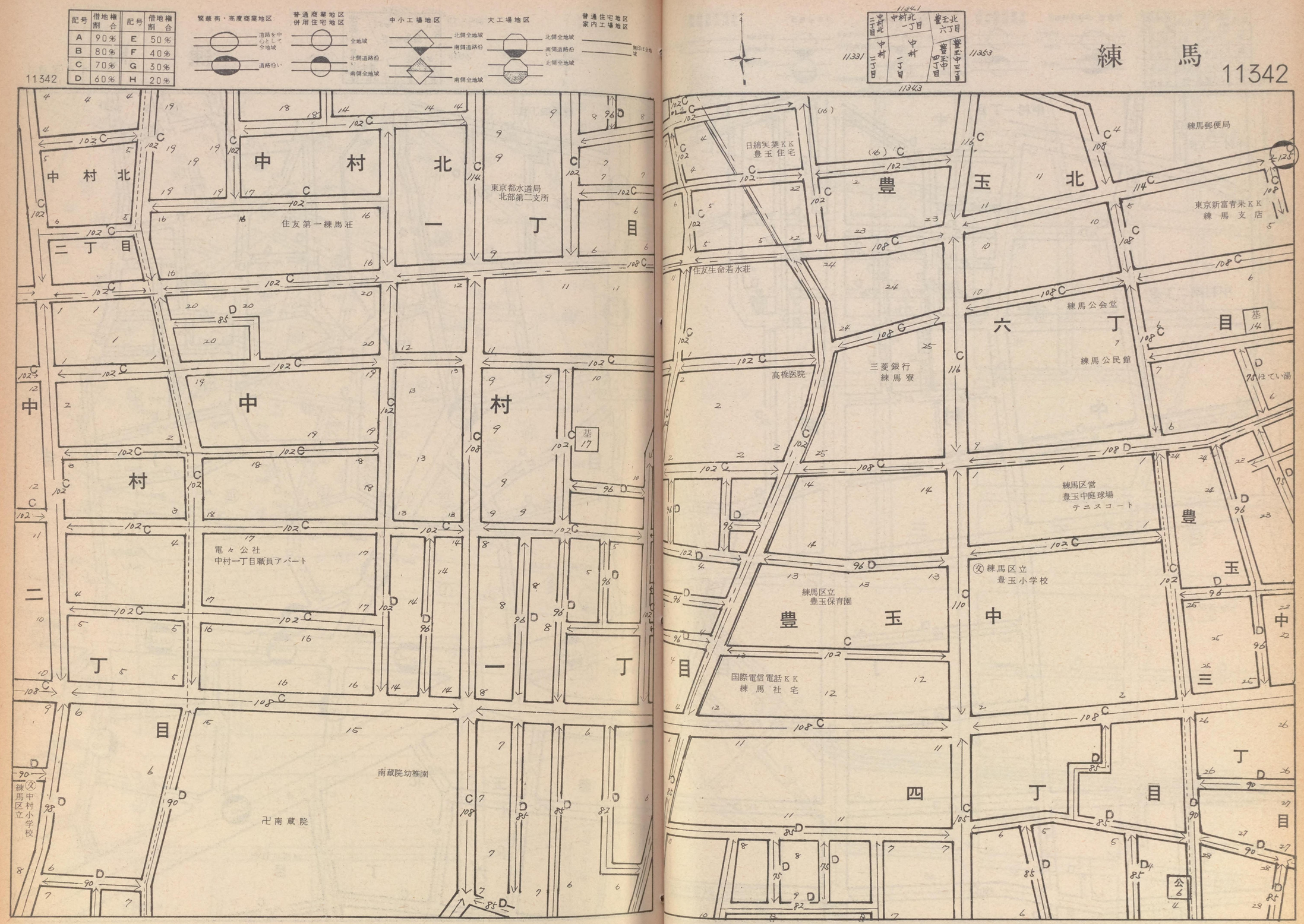
11342
練馬
11342
11341
11331
11353
11343
中村北二丁目
中村北一丁目
豊玉北六丁目
中村二丁目
中村一丁目
豊玉中四丁目
豊玉中三丁目
緊縛街・高度商業地区
普通商業地区
併用住宅地区
中小工場地区
大工場地区
普通住宅地区
家内工場地区
道路を中心として全地域
道路沿い
全地域
北側道路沿い
南側全地域
北側全地域
南側道路沿い
南側全地域
北側全地域
南側道路沿い
北側全地域
無印は全地域
中村北二丁目
中村一丁目
中村二丁目
住友第一練馬荘
東京都水道局
北部第二支所
基 17
電々公社
中村一丁目職員アパート
練馬区立
中村小学校
南蔵院幼稚園
卍南蔵院
日綿実業KK
豊玉住宅
住友生命若水荘
高橋医院
三菱銀行
練馬寮
練馬郵便局
東京新富青果KK
練馬支店
練馬公会堂
練馬公民館
基 14
ほてい湯
練馬区営
豊玉中庭球場
テニスコート
練馬区立
豊玉小学校
練馬区立
豊玉保育園
国際電信電話KK
練馬社宅
公 6

記号	借地権割合	記号	借地権割合
A	90%	E	50%
B	80%	F	40%
C	70%	G	30%
D	60%	H	20%

繁華街・高度商業地区　道路を中心として全地域　道路沿い

普通商業地区併用住宅地区　全地域　北側道路沿い　南側全地域

中小工場地区　北側全地域　南側道路沿い　南側全地域

大工場地区　北側全地域　南側道路沿い　北側全地域

普通住宅地区家内工場地区　無印は全地域

11343

中村小学校グランド

中村一丁目

中村二丁目

中村南二丁目

中村南二丁目

中村南一丁目

中村南一丁目

㊏練馬区立中村中学校

星川電気商会

鷺宮二丁目

練馬

11343

11332　11342　11344

中村南一丁目　中村南二丁目　豊玉南三丁目

中野(10947)

秋田医院

豊玉中四丁目

都営豊玉中四丁目住宅

豊玉中三丁目

㊏練馬区立学田公園

東京都練馬母子寮

豊玉南三丁目

自動車教習所

学田橋

丸山二丁目

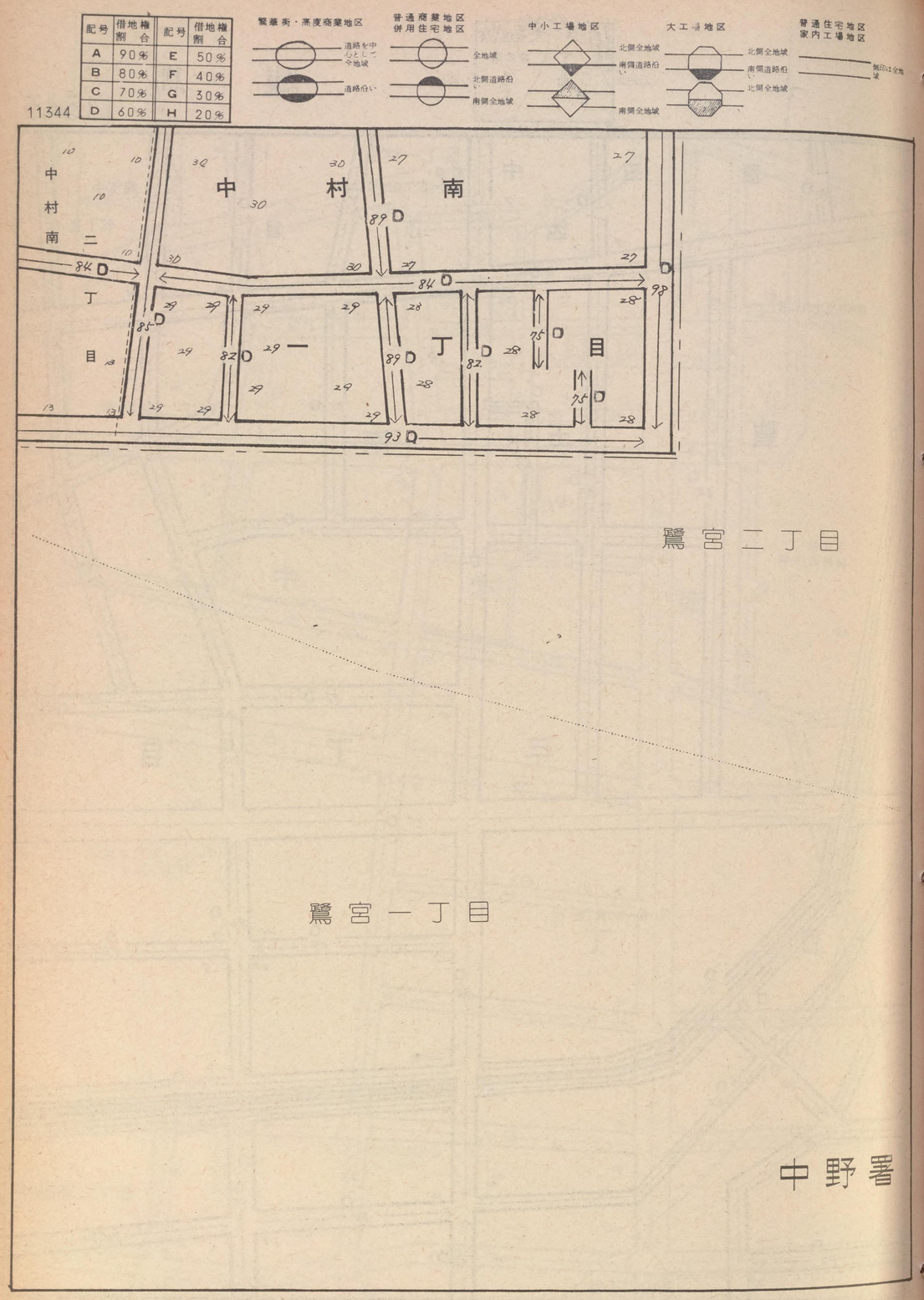
11344
記号 借地権割合
A 90%
B 80%
C 70%
D 60%
E 50%
F 40%
G 30%
H 20%
繁華街・高度商業地区
道路を中心として全地域
道路沿い
普通商業地区併用住宅地区
全地域
北側道路沿い
南側全地域
中小工場地区
北側全地域
南側道路沿い
南側全地域
大工場地区
北側全地域
南側道路沿い
北側全地域
普通住宅地区家内工場地区
無印は全地域
中村南二丁目
中村南一丁目
鷺宮二丁目
鷺宮一丁目
中野署

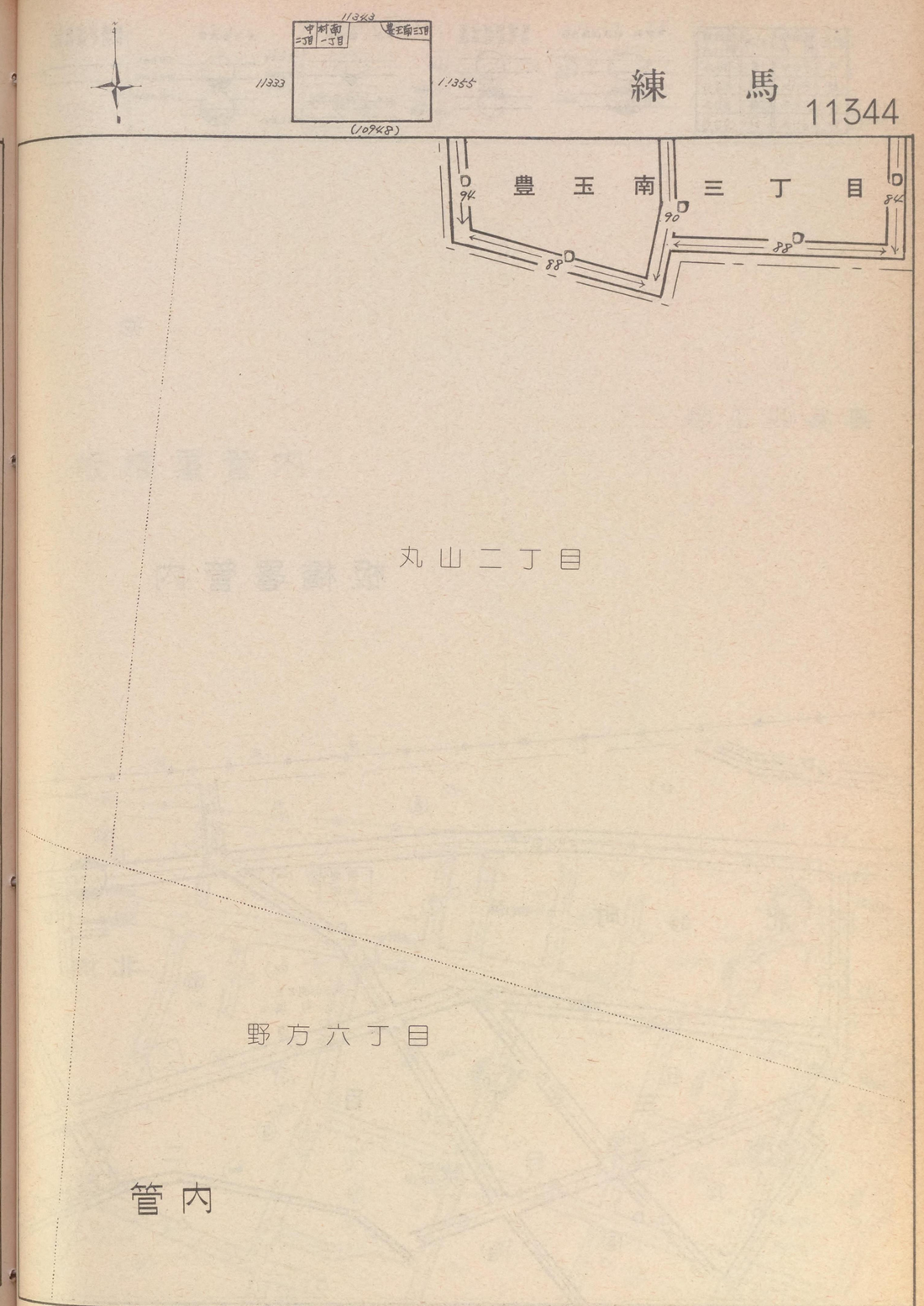
11343
中村南二丁目
豊玉南三丁目
11333
11355
(10948)
練馬
11344
豊玉南三丁目
丸山二丁目
野方六丁目
管内

記号	借地権割合	記号	借地権割合
A	90%	E	50%
B	80%	F	40%
C	70%	G	30%
D	60%	H	20%

繁華街・高度商業地区　道路を中心として全地域　道路沿い

普通商業地区 併用住宅地区　全地域　北側道路沿い　南側全地域

中小工場地区　北側全地域　南側道路沿い　南側全地域

大工場地区　北側全地域　南側道路沿い　北側全地域

普通住宅地区 家内工場地区　無印は全地域

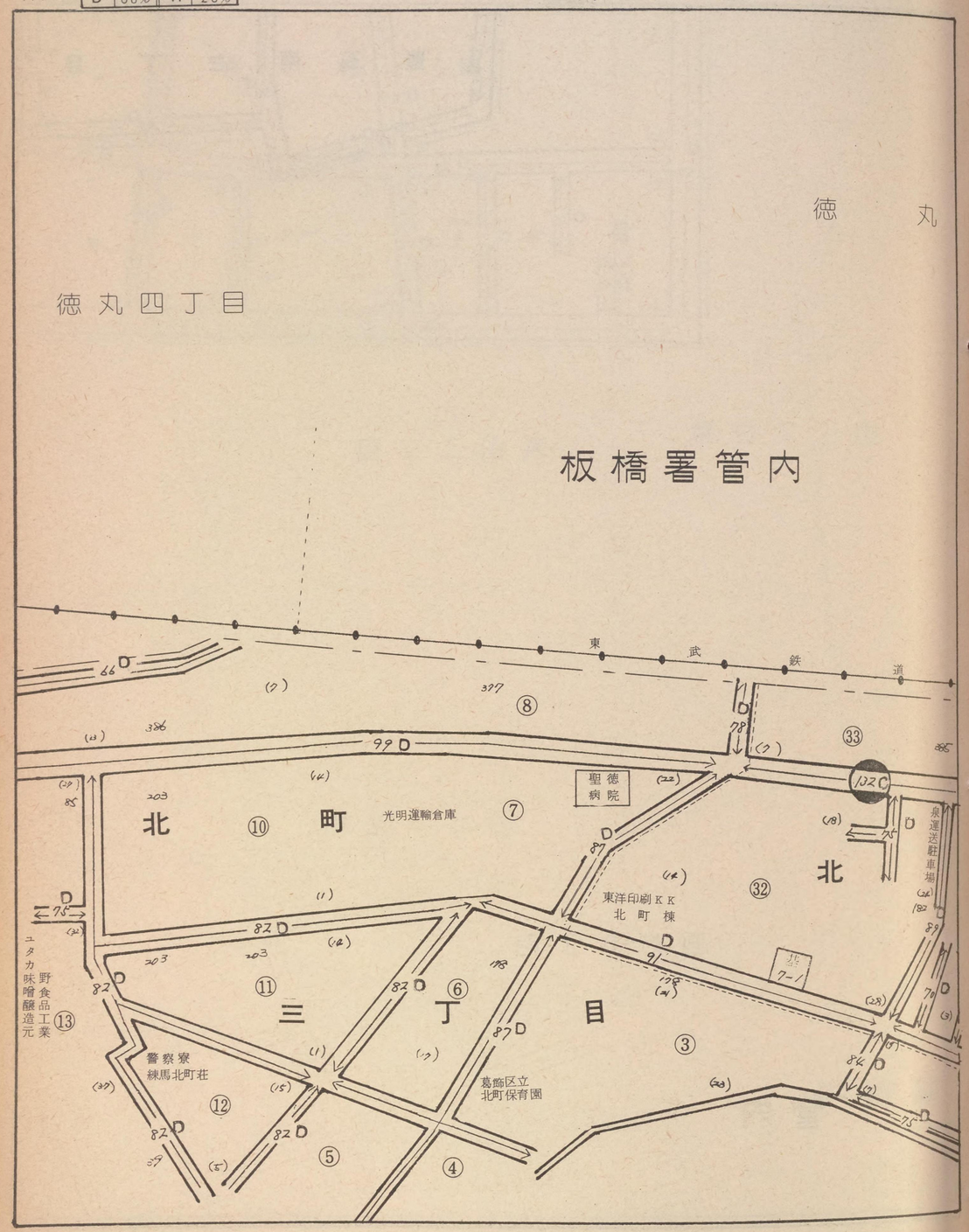

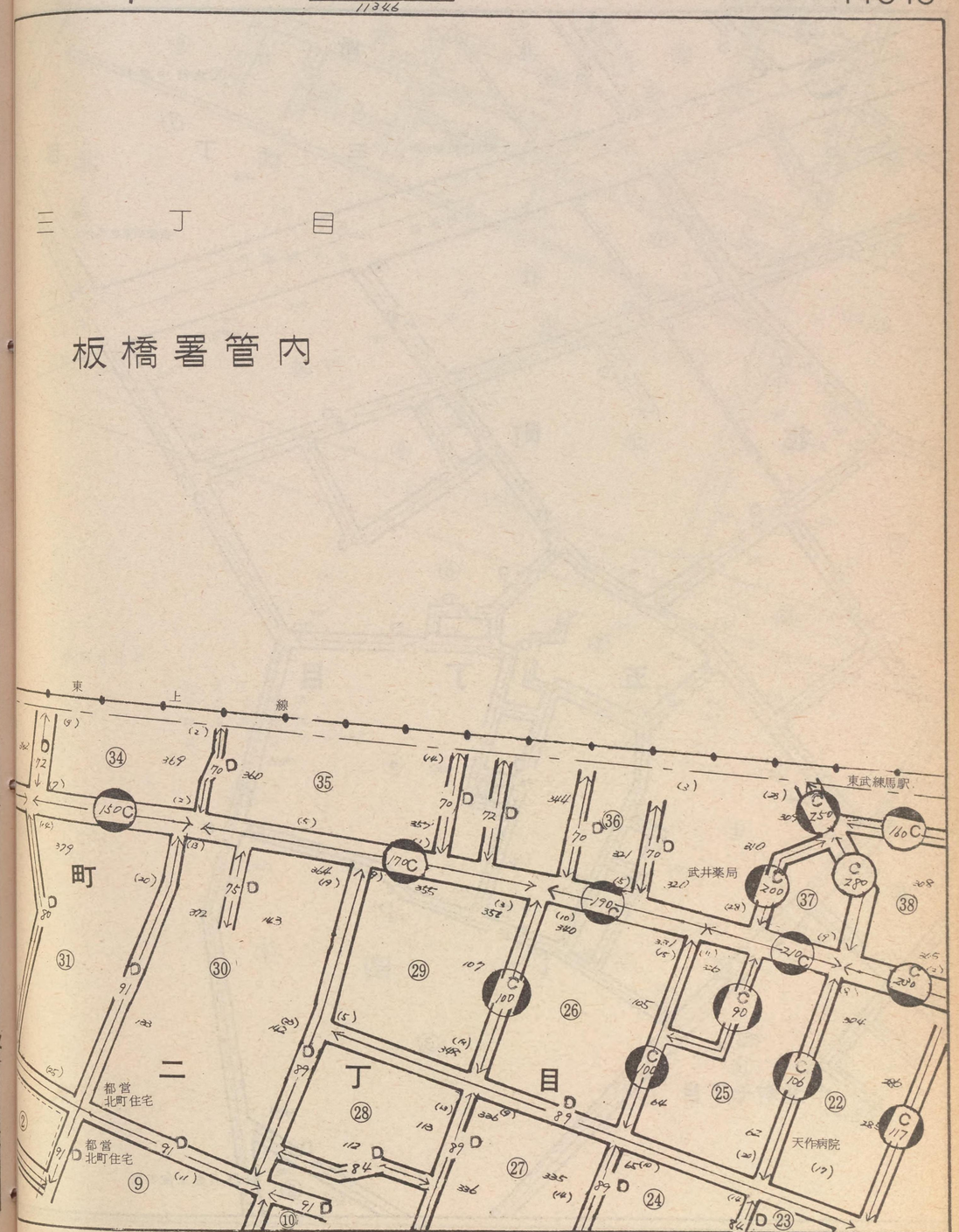

記号	借地権割合	記号	借地権割合
A	90%	E	50%
B	80%	F	40%
C	70%	G	30%
D	60%	H	20%

繁華街・高度商業地区　道路を中心として今地域　道路沿い

普通商業地区 併用住宅地区　全地域　北側道路沿い　南側全地域

中小工場地区　北側全地域　南側道路沿い　南側全地域

大工場地区　北側全地域　南側道路沿い　北側全地域

普通住宅地区 家内工場地区　無印は全地域

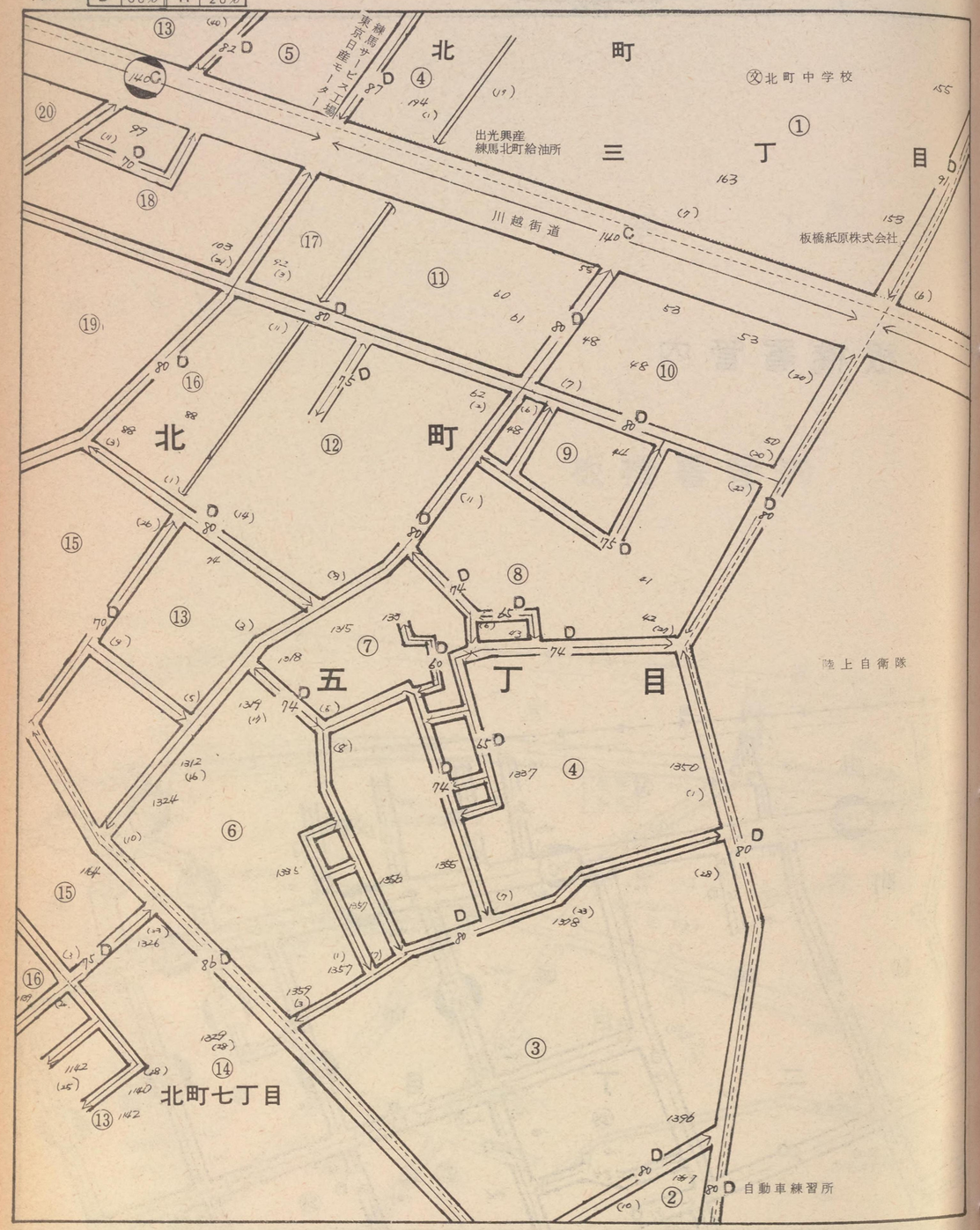

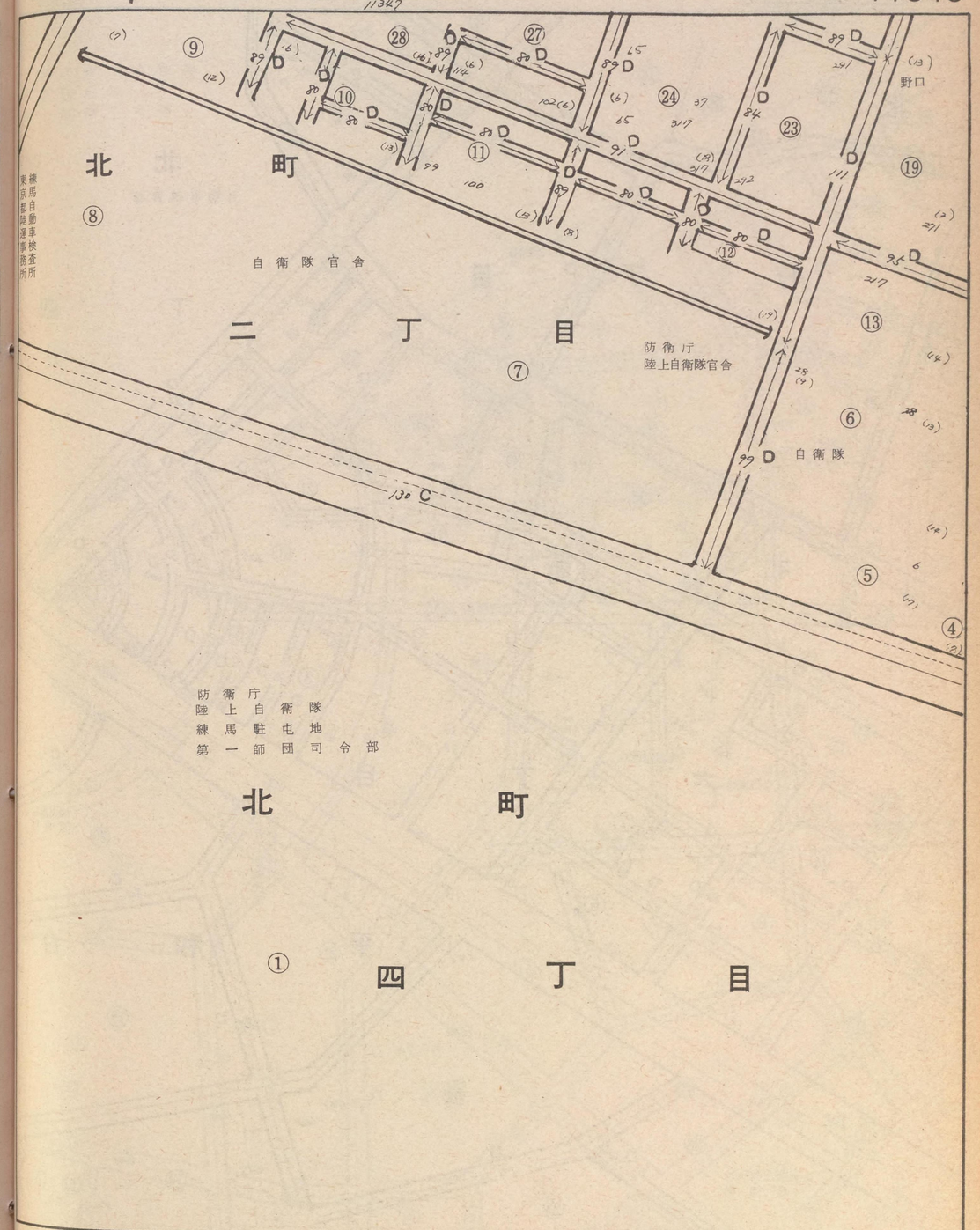

記号	借地権割合	記号	借地権割合
A	90%	E	50%
B	80%	F	40%
C	70%	G	30%
D	60%	H	20%

繁華街・高度商業地区
道路を中心として全地域
道路沿い

普通商業地区
併用住宅地区
全地域
北側道路沿
南側全地域

中小工場地区
北側全地域
南側道路沿い
南側全地域

大工場地区
北側全地域
南側道路沿い
北側全地域

普通住宅地区
家内工場地区
無印は全地域

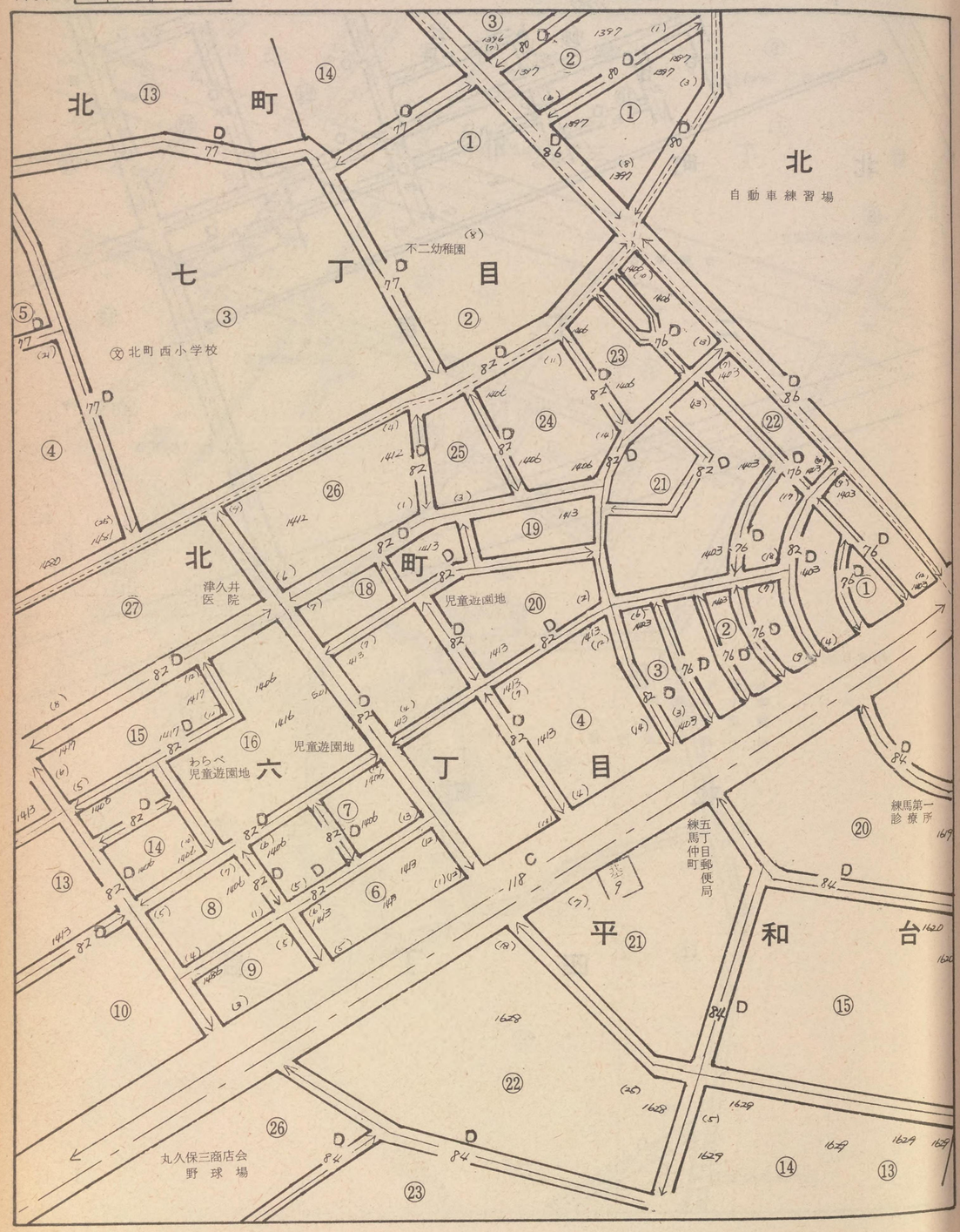

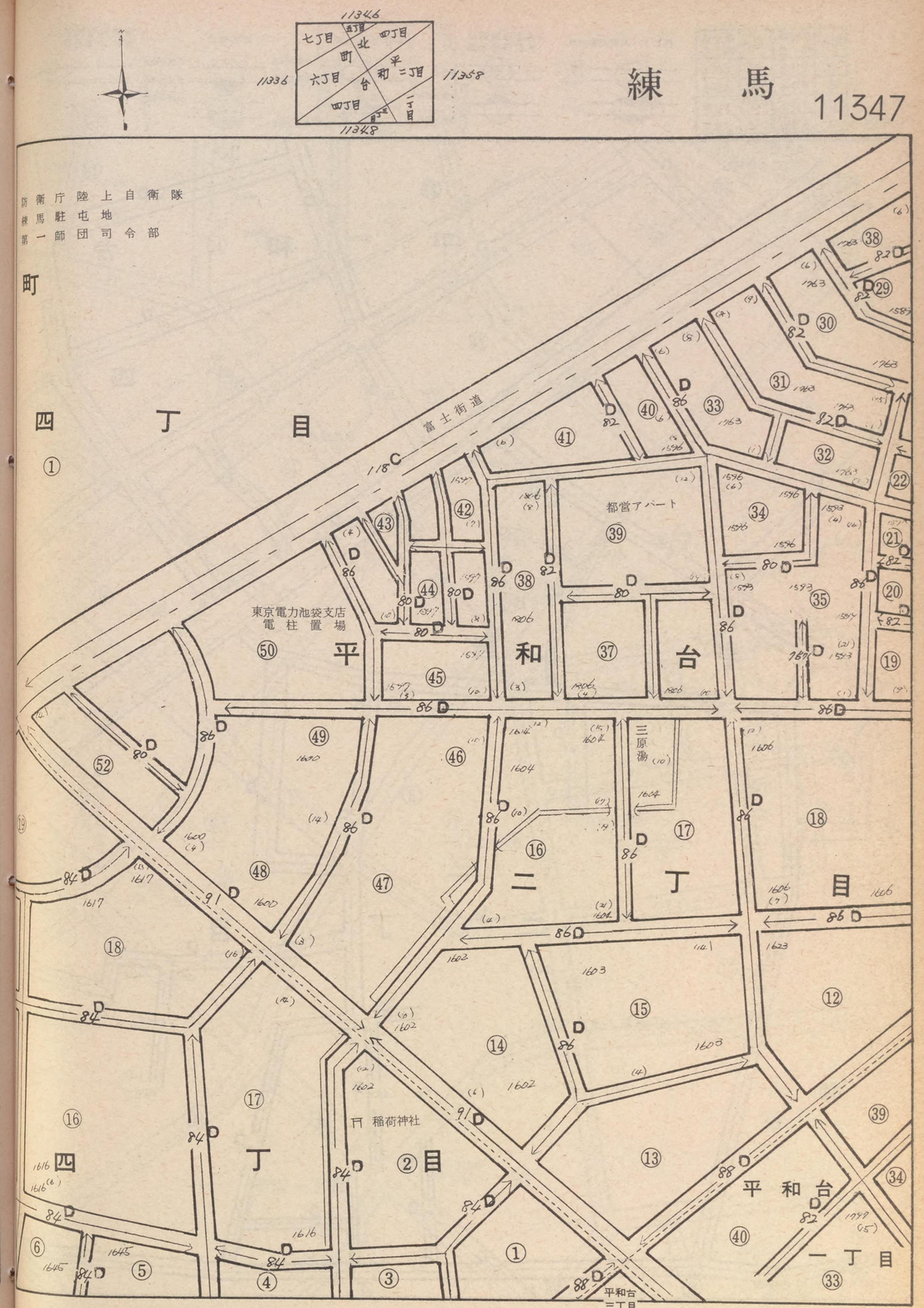

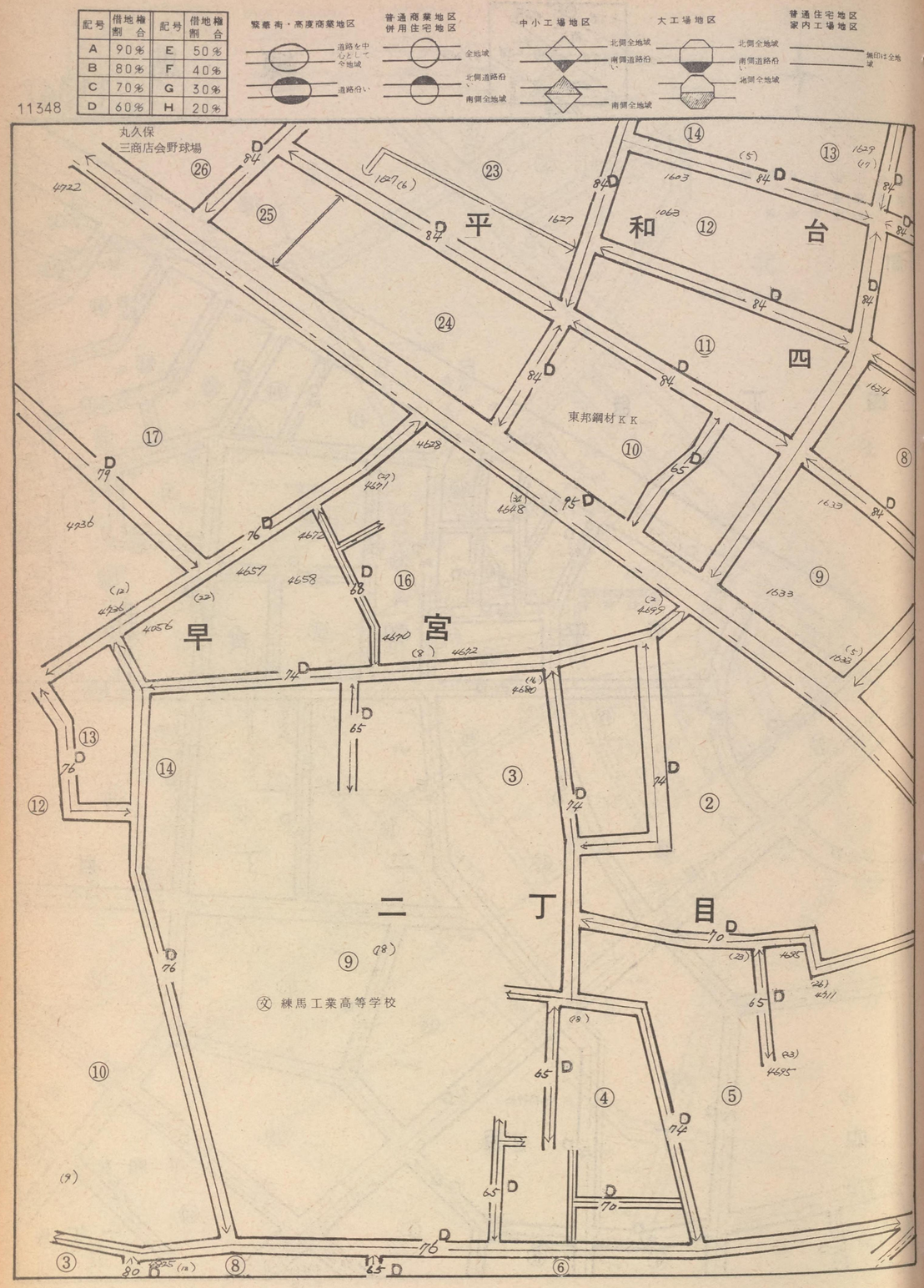
11348
記号 借地権割合
A 90%
B 80%
C 70%
D 60%
E 50%
F 40%
G 30%
H 20%
繁華街・高度商業地区
道路を中心として今地域
道路沿い
普通商業地区 併用住宅地区
全地域
北側道路沿い
南側全地域
中小工場地区
北側全地域
南側道路沿い
南側全地域
大工場地区
北側全地域
南側道路沿い
北側全地域
普通住宅地区 家内工場地区
無印は全地域
丸久保
三商店会野球場
平和台
四丁目
東邦鋼材KK
早宮
二丁目
練馬工業高等学校

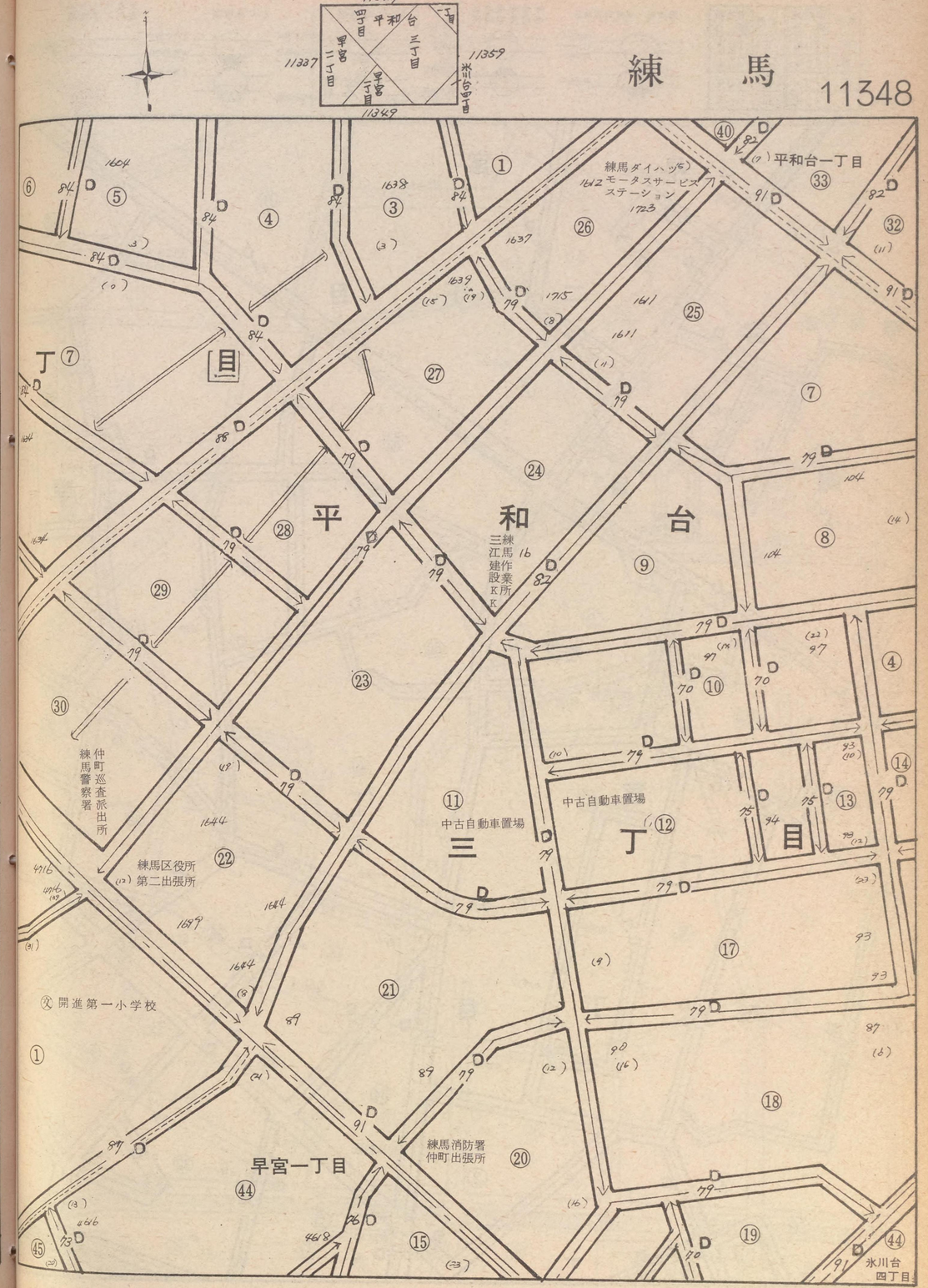
練馬
11348
平和台一丁目
練馬ダイハツ
モータサービスステーション
平和台
三丁目
練馬作業所
三江建設KK
練馬警察署
仲町巡査派出所
練馬区役所
第二出張所
中古自動車置場
開進第一小学校
練馬消防署
仲町出張所
早宮一丁目
氷川台
四丁目

記号	借地権割合	記号	借地権割合
A	90%	E	50%
B	80%	F	40%
C	70%	G	30%
D	60%	H	20%

繁華街・高度商業地区　道路を中心として全地域　道路沿い

普通商業地区 併用住宅地区　全地域　北側道路沿い　南側全地域

中小工場地区　北側全地域　南側道路沿い　南側全地域

大工場地区　北側全地域　南側道路沿い　北側全地域

普通住宅地区 家内工場地区　無印は全地域

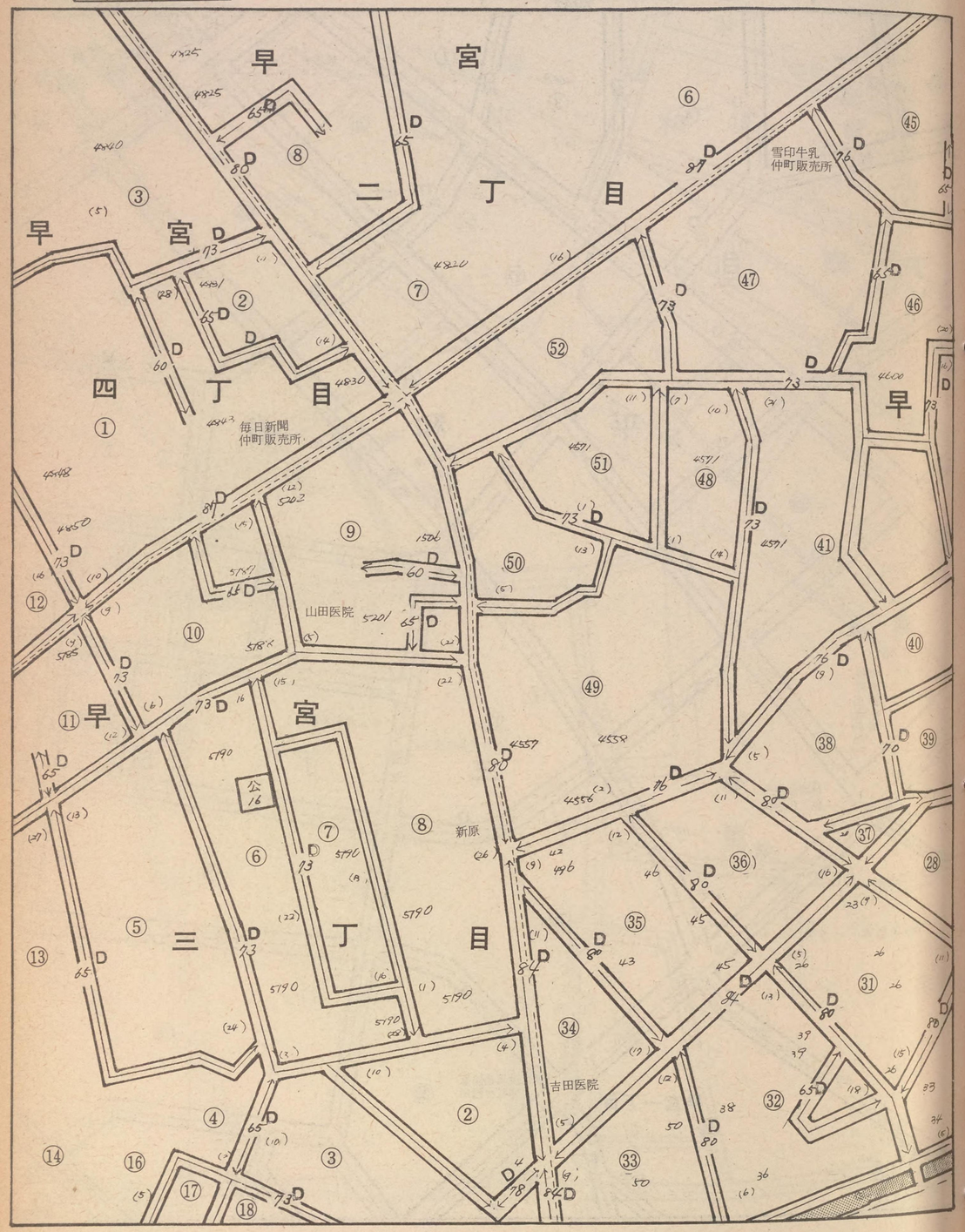

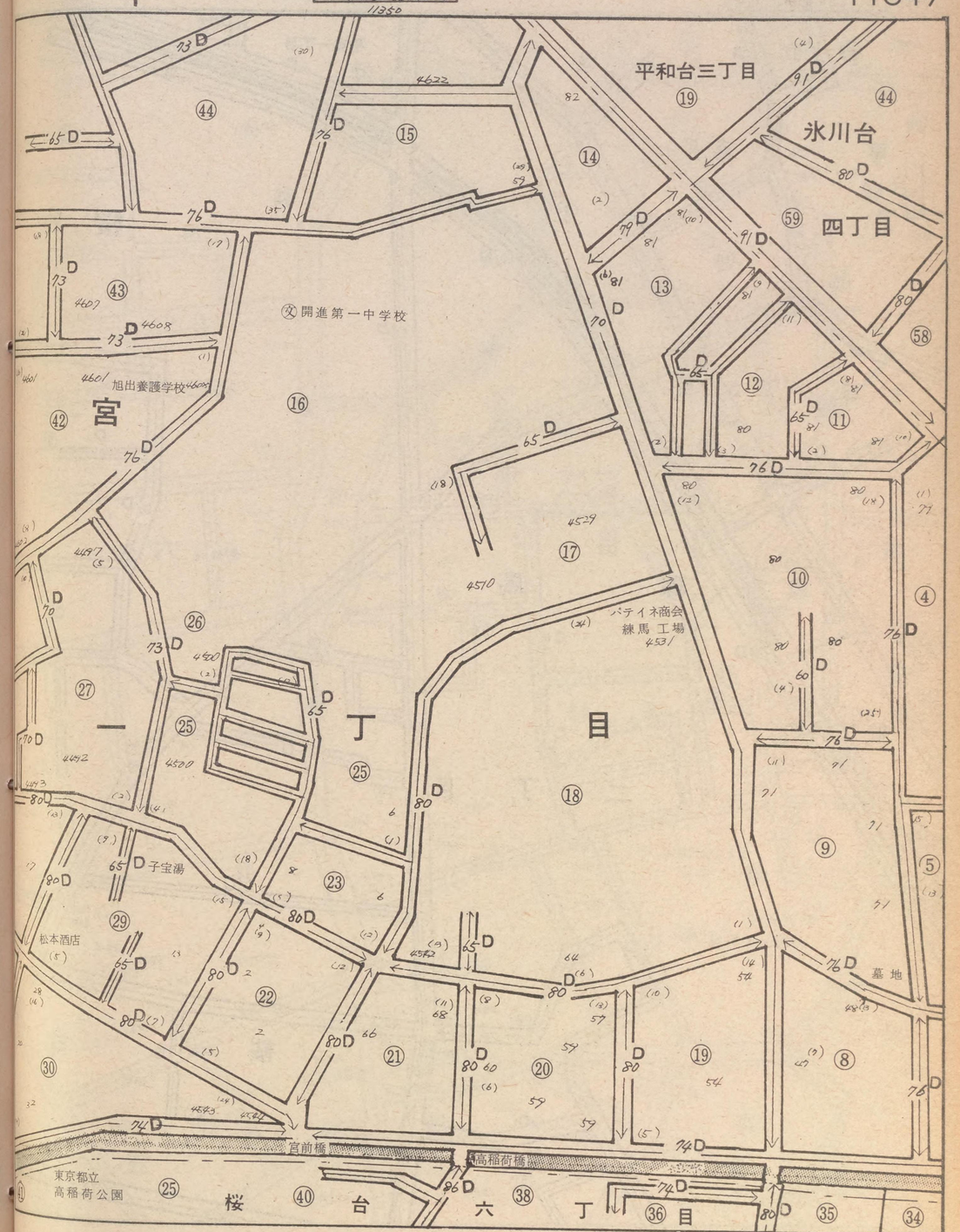

記号	借地権割合	記号	借地権割合
A	90%	E	50%
B	80%	F	40%
C	70%	G	30%
D	60%	H	20%

繁華街・高度商業地区　道路を中心として全地域　道路沿い

普通商業地区 併用住宅地区　全地域　北側道路沿い　南側全地域

中小工場地区　北側全地域　南側道路沿い　南側全地域

大工場地区　北側全地域　南側道路沿い　北側全地域

普通住宅地区 家内工場地区　無印は全地域

11350

早宮一丁目

桜台

練馬

三丁目

二丁目

中央大学
サッカー場
ハンドボール場

中央大学
練馬運動場

荏徳院

下島医

11349　11339　11361　11351

早宮三丁目　早宮一丁目　二丁目　練馬　桜台六丁目　桜台五丁目

練馬　11350

都立高稲荷公園
高稲荷神社

桜台六丁目

武蔵野音楽大学
桜田分校

岩崎医院

五丁目

記号	借地権割合	記号	借地権割合
A	90%	E	50%
B	80%	F	40%
C	70%	G	30%
D	60%	H	20%

繁華街・高度商業地区：道路を中心として全地域／道路沿い

普通商業地区 併用住宅地区：全地域／北側道路沿／南側全地域

中小工場地区：北側全地域／南側道路沿／南側全地域

大工場地区：北側全地域／南側道路沿／北側全地域

普通住宅地区 家内工場地区：無印は全地域

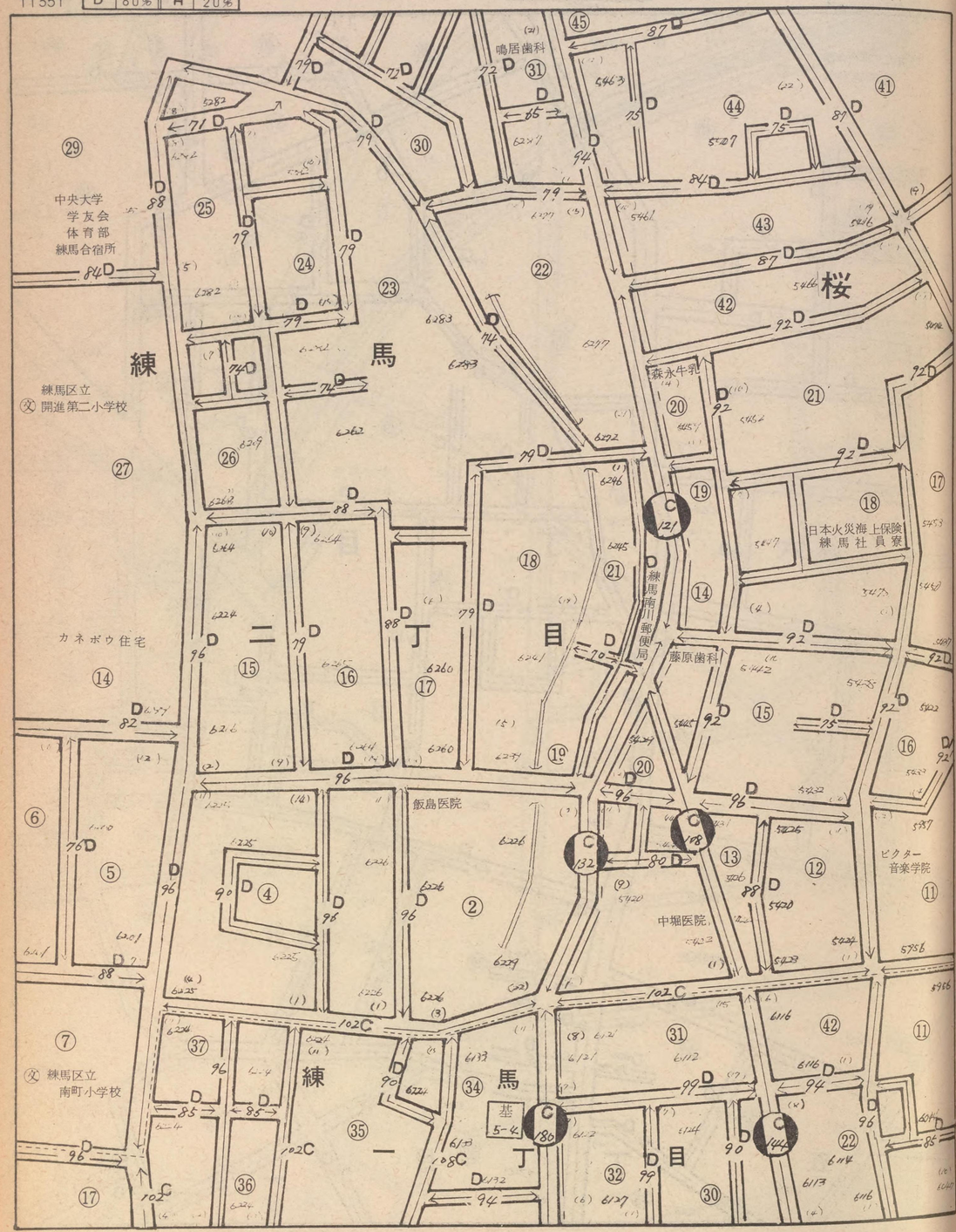

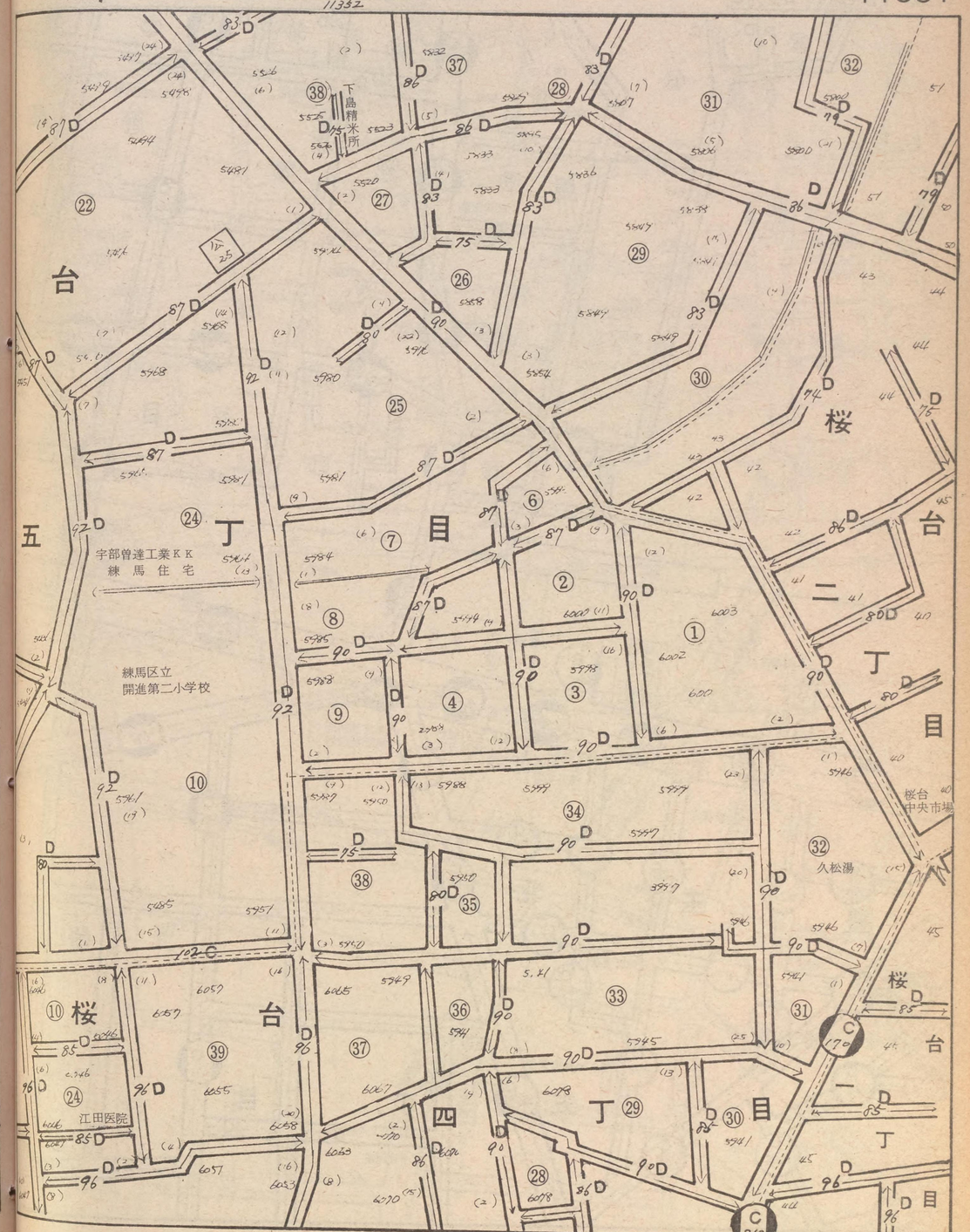

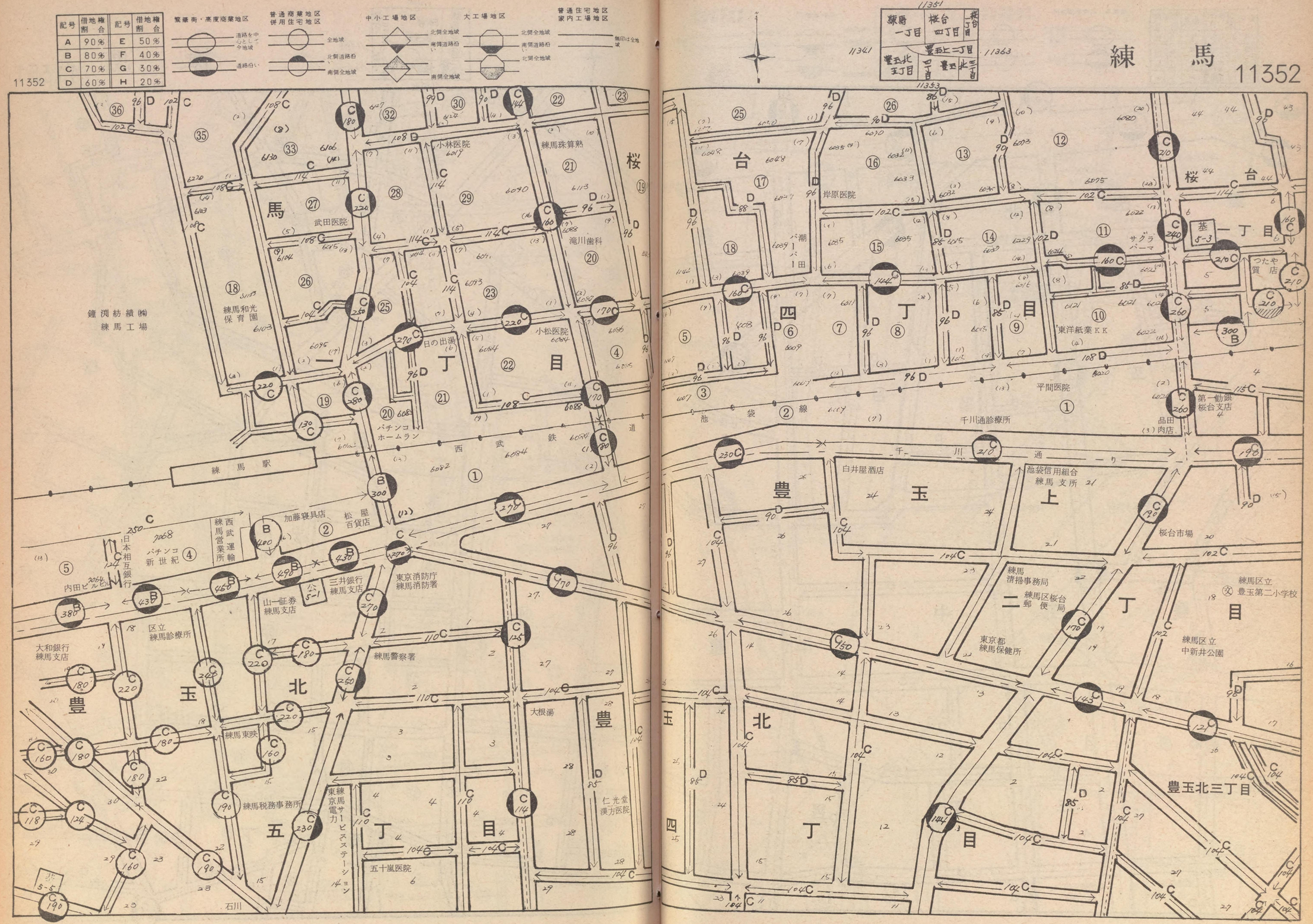

記号	借地権割合	記号	借地権割合
A	90%	E	50%
B	80%	F	40%
C	70%	G	30%
D	60%	H	20%

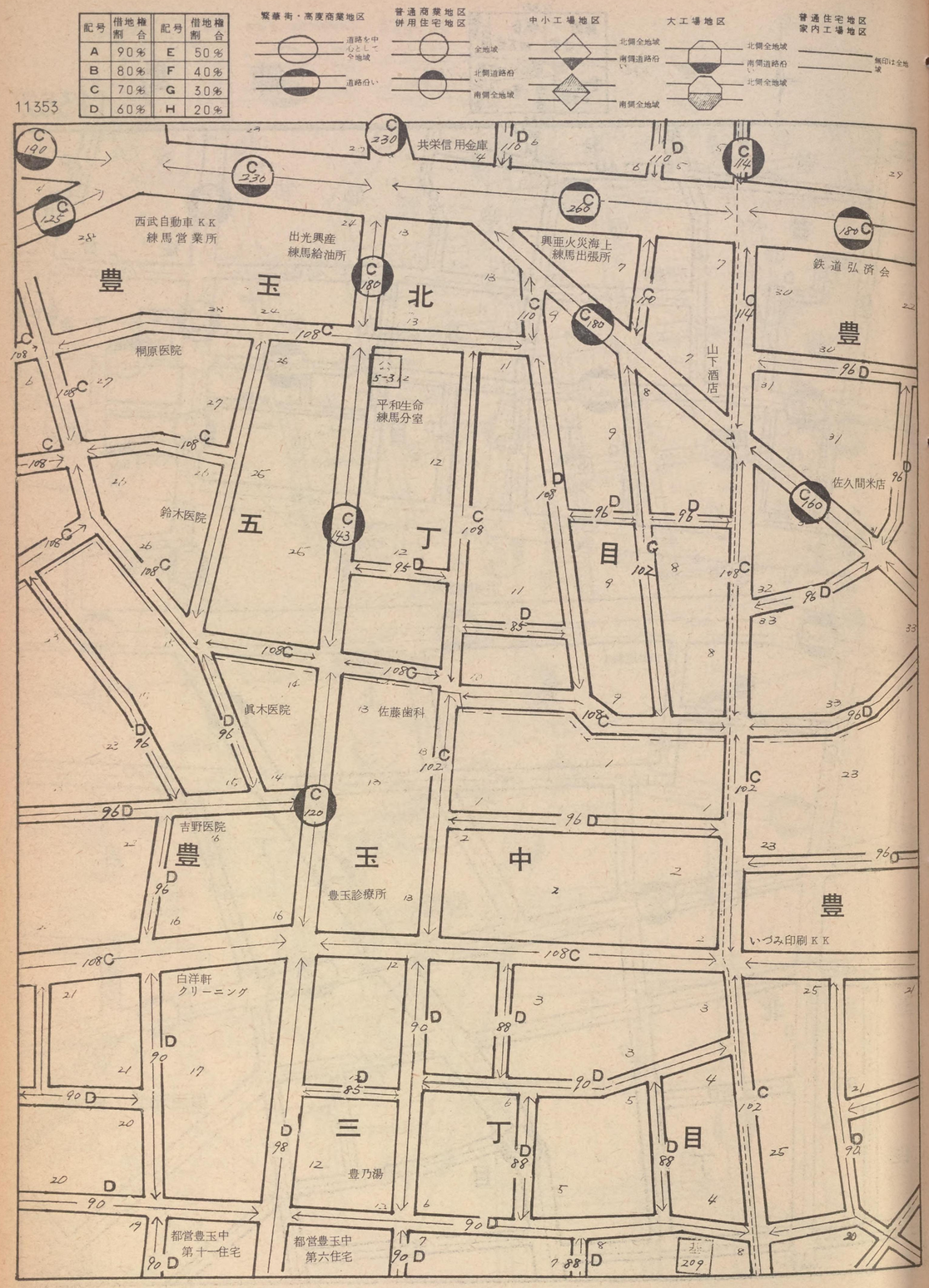
11353
記号 借地権割合
A 90%
B 80%
C 70%
D 60%
E 50%
F 40%
G 30%
H 20%
繁華街・高度商業地区
道路を中心とした全地域
道路沿い
普通商業地区 併用住宅地区
全地域
北側道路沿い
南側全地域
中小工場地区
北側全地域
南側道路沿い
南側全地域
大工場地区
北側全地域
南側道路沿い
北側全地域
普通住宅地区 家内工場地区
無印は全地域
共栄信用金庫
西武自動車KK 練馬営業所
出光興産 練馬給油所
興亜火災海上 練馬出張所
鉄道弘済会
桐原医院
平和生命 練馬分室
山下酒店
佐久間米店
鈴木医院
眞木医院
佐藤歯科
吉野医院
豊玉診療所
いづみ印刷KK
白洋軒 クリーニング
豊乃湯
都営豊玉中 第十一住宅
都営豊玉中 第六住宅
豊 玉 北 五 丁 目
豊 玉 中
豊 玉 三 丁 目

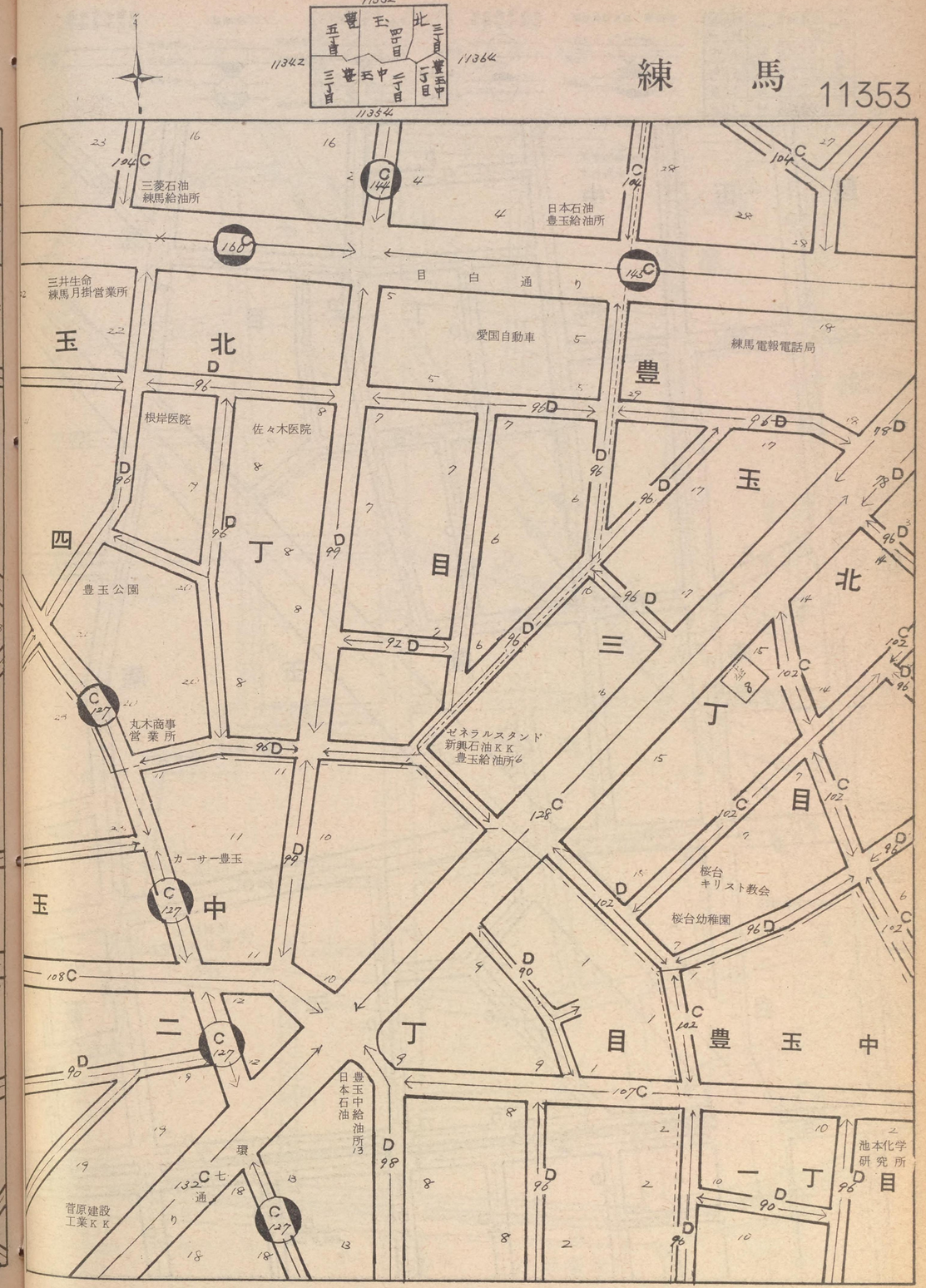
練馬
11353
11342
11364
11354
三菱石油 練馬給油所
日本石油 豊玉給油所
目白通り
三井生命 練馬月掛営業所
愛国自動車
練馬電報電話局
根岸医院
佐々木医院
豊玉公園
丸木商事 営業所
ゼネラルスタンド 新興石油KK 豊玉給油所
カーサー豊玉
桜台 キリスト教会
桜台幼稚園
豊玉中給油所 日本石油
菅原建設 工業KK
池本化学 研究所
玉 北 四 丁 目
豊 玉 北 三 丁 目
玉 中 二 丁 目
豊 玉 中 一 丁 目

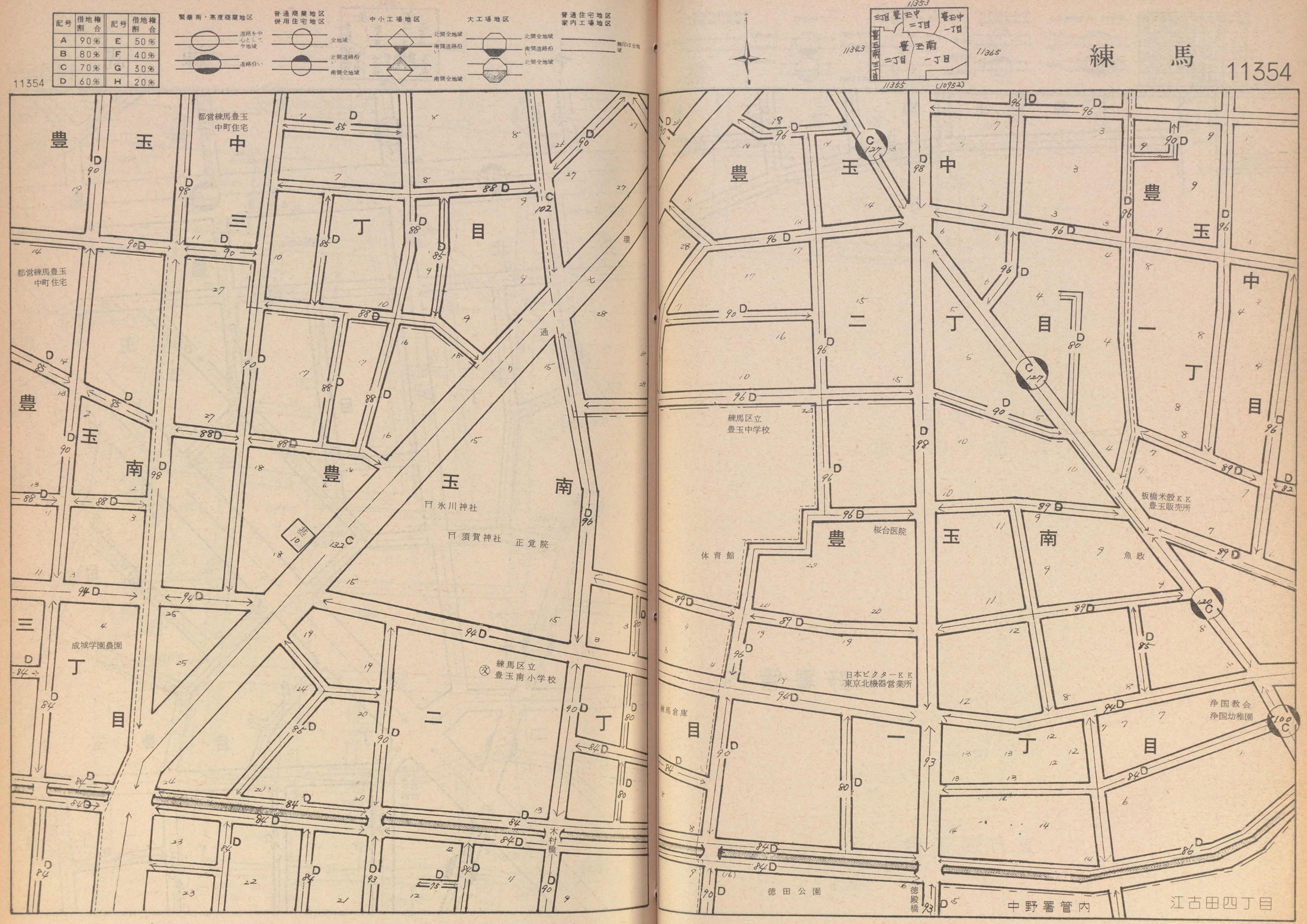
11354
練馬
11354
記号 借地権割合
A 90%
B 80%
C 70%
D 60%
記号 借地権割合
E 50%
F 40%
G 30%
H 20%
繁華街・高度商業地区
道路を中心として全地域
道路沿い
普通商業地区 併用住宅地区
全地域
北側道路沿
南側全地域
中小工場地区
北側全地域
南側道路沿
南側全地域
大工場地区
北側全地域
南側道路沿
北側全地域
普通住宅地区 家内工場地区
無印は全地域
11353
11343
11365
11355
(10952)
豊玉中三丁目
豊玉中二丁目
豊玉中一丁目
豊玉南二丁目
豊玉南一丁目
都営練馬豊玉中町住宅
豊玉中三丁目
都営練馬豊玉中町住宅
豊玉南三丁目
成城学園農園
豊玉南二丁目
氷川神社
須賀神社
正覚院
練馬区立豊玉南小学校
木村橋
練馬区立豊玉中学校
体育館
桜台医院
日本ビクターKK東京北機器営業所
練馬倉庫
豊玉南一丁目
徳田公園
徳殿橋
中野署管内
江古田四丁目
板橋米穀KK豊玉販売所
魚政
浄国教会
浄国幼稚園
豊玉中一丁目

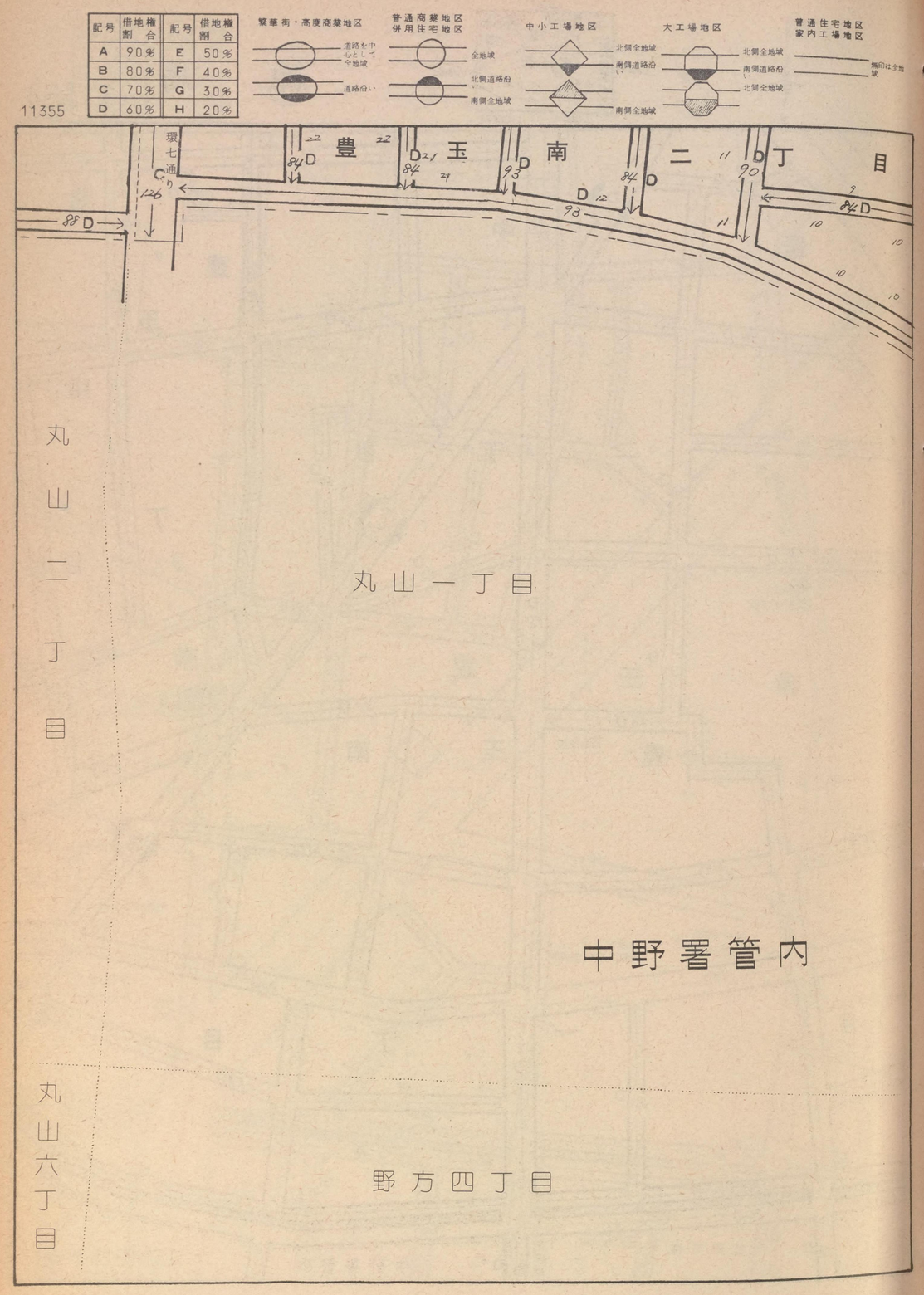
11355
配号 借地権割合
A 90%
B 80%
C 70%
D 60%
E 50%
F 40%
G 30%
H 20%
繁華街・高度商業地区
道路を中心とした全地域
道路沿い
普通商業地区 併用住宅地区
全地域
北側道路沿い
南側全地域
中小工場地区
北側全地域
南側道路沿い
南側全地域
大工場地区
北側全地域
南側道路沿い
北側全地域
普通住宅地区 家内工場地区
無印は全地域
環七通り
豊玉南二丁目
丸山一丁目
丸山二丁目
中野署管内
丸山六丁目
野方四丁目

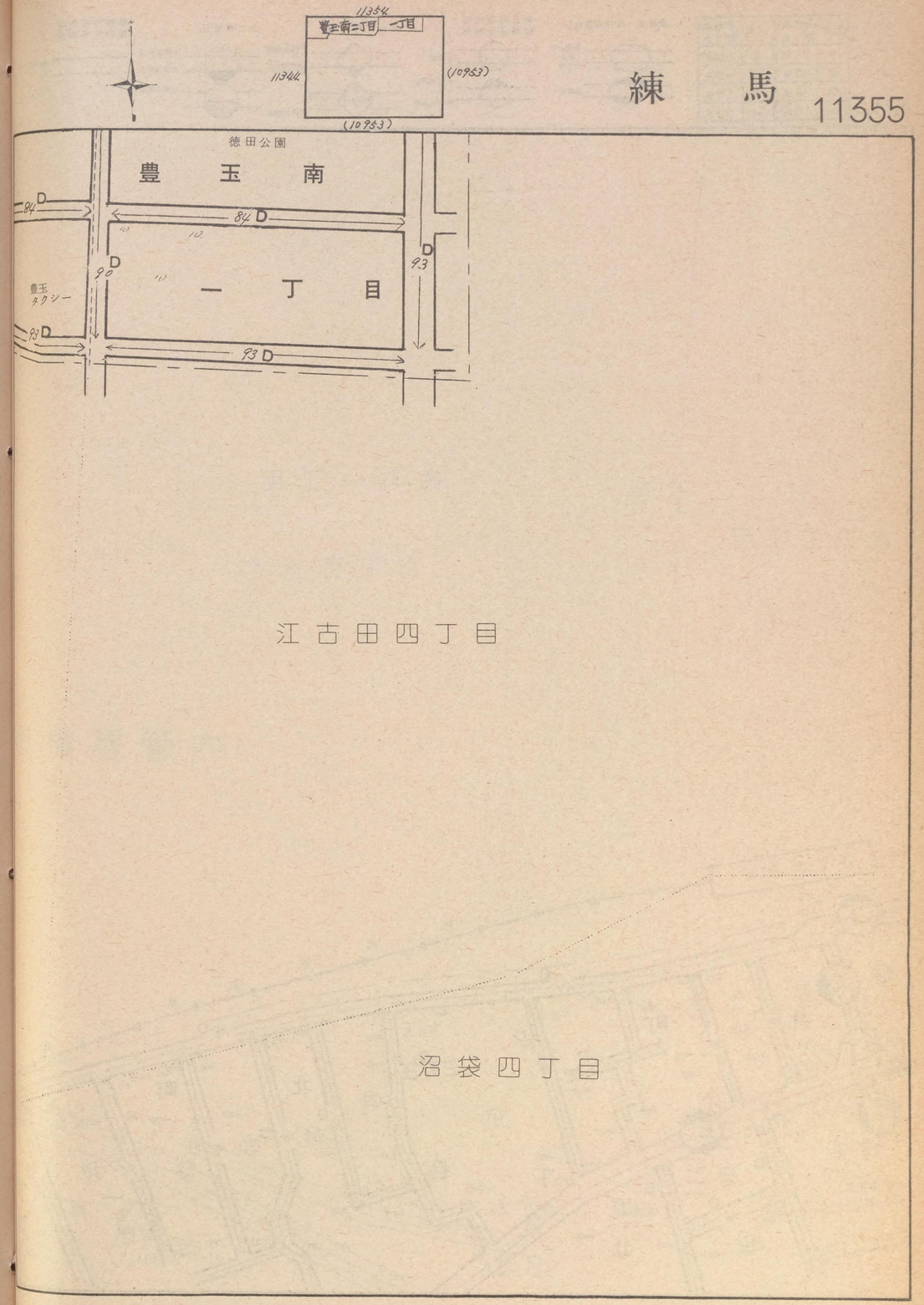
11354
豊玉南二丁目 一丁目
11344
(10953)
(10953)
練馬
11355
徳田公園
豊玉南
豊玉タクシー
一丁目
江古田四丁目
沼袋四丁目

記号	借地権割合	記号	借地権割合
A	90%	E	50%
B	80%	F	40%
C	70%	G	30%
D	60%	H	20%

繁華街・高度商業地区
道路を中心として全地域
道路沿い

普通商業地区
併用住宅地区
全地域
北側道路沿い
南側全地域

中小工場地区
北側全地域
南側道路沿い
南側全地域

大工場地区
北側全地域
南側道路沿い
北側全地域

普通住宅地区
家内工場地区
無印は全地域

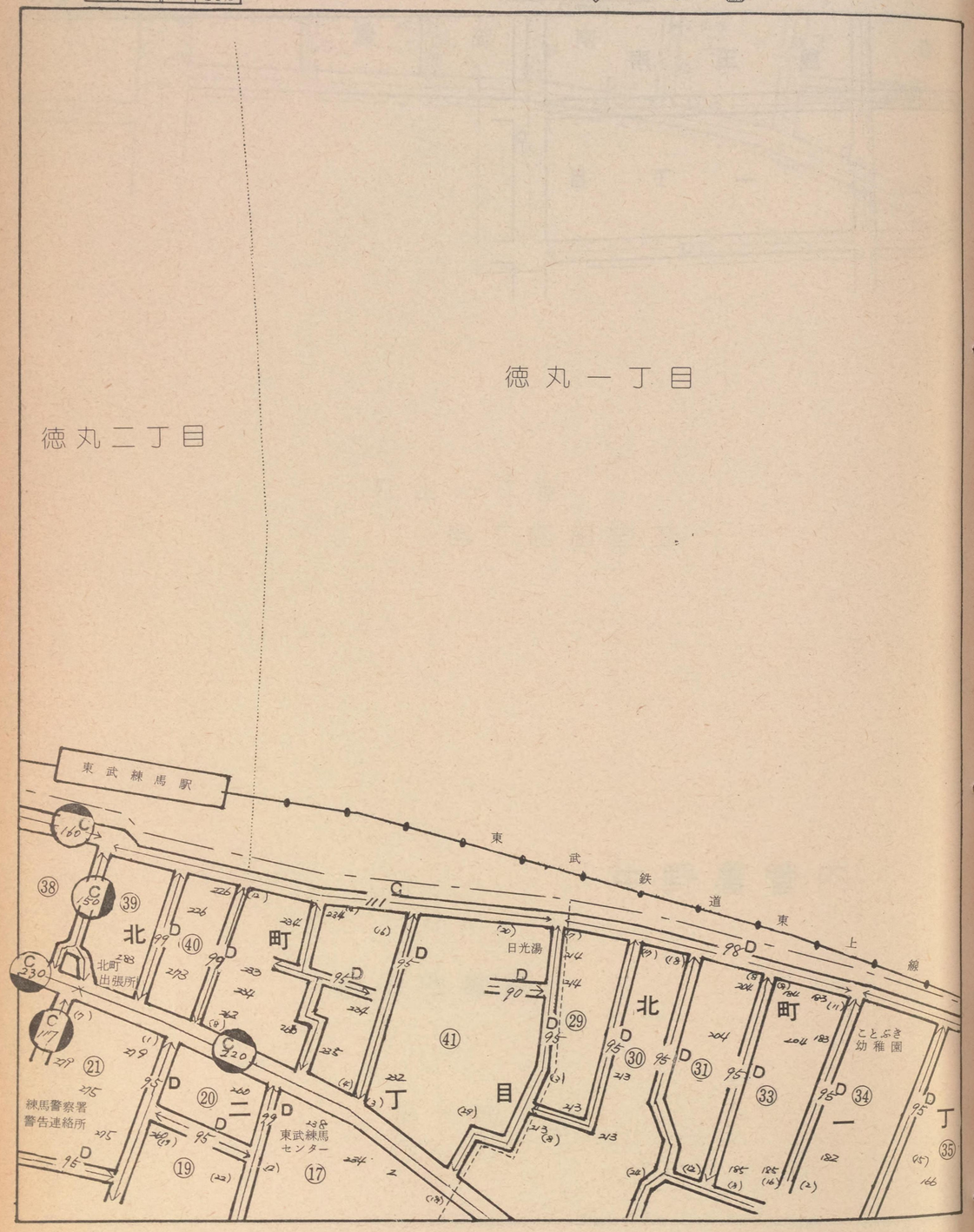

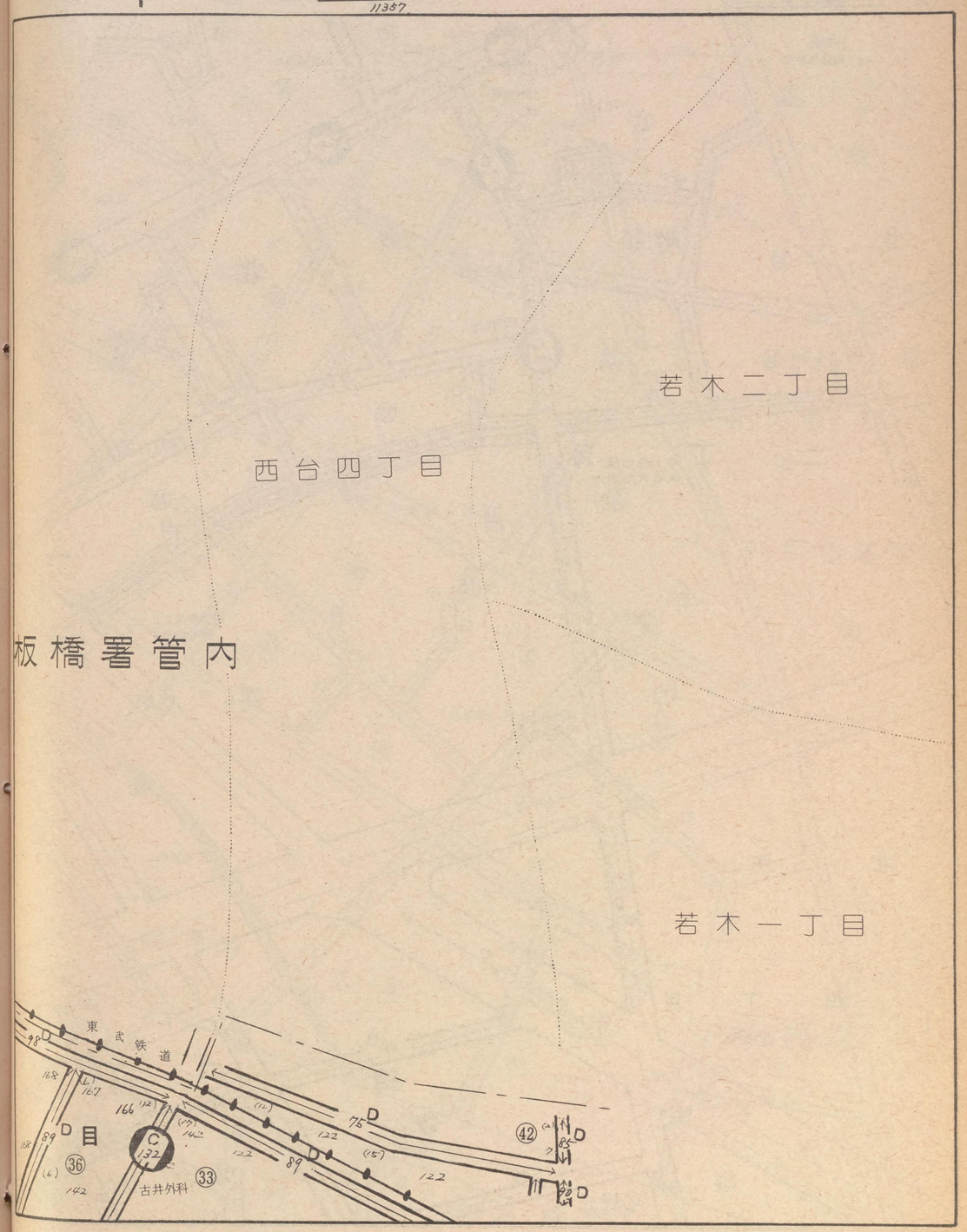

記号	借地権割合	記号	借地権割合
A	90%	E	50%
B	80%	F	40%
C	70%	G	30%
D	60%	H	20%

繁華街・高度商業地区
道路を中心とする地域
道路沿い

普通商業地区
併用住宅地区
全地域
北側道路沿
南側全地域

中小工場地区
北側全地域
南側道路沿い
南側全地域

大工場地区
北側全地域
南側道路沿
北側全地域

普通住宅地区
家内工場地区
無印は全地域

天理教
(6) 練馬分教会
北町病院
中西歯科
北原郵便局
宝米屋
大房不動産
日野医院
旅館 さかえや
北町有料駐車場
陸上自衛隊
練馬共同宿舎
北町小学校
国際興業KK
練馬営業所
練馬署北町
巡査派出所
北町電話局
北町
四丁目
練馬駐屯地
富士街道
川越街道
錦二丁目
久田運輸KK
東京営業所

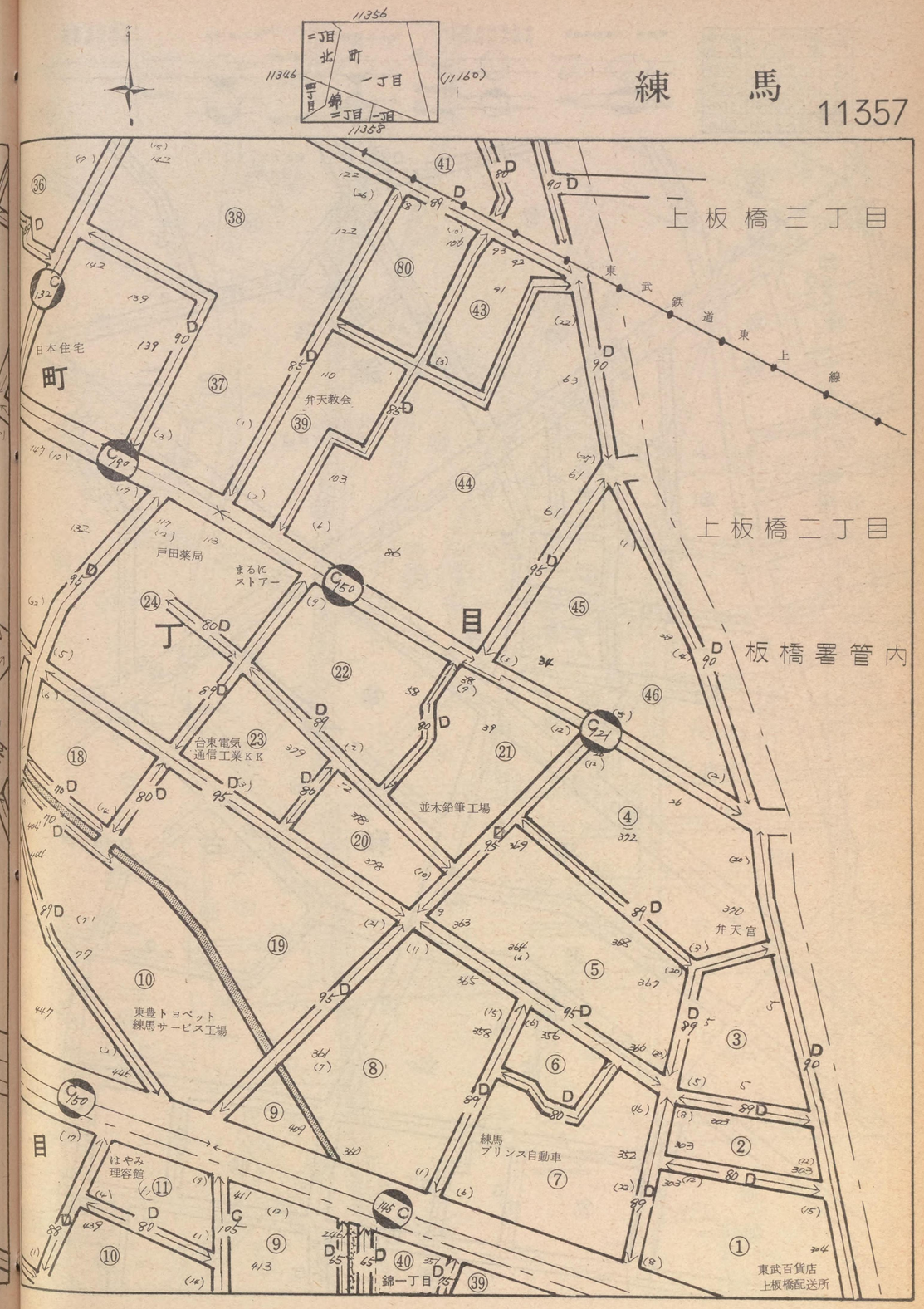

記号	借地権割合	記号	借地権割合
A	90%	E	50%
B	80%	F	40%
C	70%	G	30%
D	60%	H	20%

繁華街・高度商業地区　道路を中心として全地域　道路沿い

普通商業地区 併用住宅地区　全地域　北側道路沿　南側全地域

中小工場地区　北側全地域　南側道路沿　南側全地域

大工場地区　北側全地域　南側道路沿　北側全地域

普通住宅地区 家内工場地区　無印は全地域

東京ガスKK 池袋営業所 北町プール

小松サービス販売KK 部品倉庫

日本住宅公団 練馬北町団地

錦二丁目

平和台一丁目

金乗院墓地

須賀乃湯

須賀神社

城北ゴルフセンター

仲町授産場

上備診療所

練馬

北町二丁目　錦二丁目　錦一丁目　平和台二丁目　平和台一丁目　上板橋二丁目　北町一丁目

川越街道　北町一丁目　上板橋二丁目

岩倉崎書店庫

梅村医院

川島マーケット

くるみ幼稚園

錦一丁目

武州自動車KK

氷川台

卍円明寺

上屋医院

記号	借地権割合	記号	借地権割合
A	90%	E	50%
B	80%	F	40%
C	70%	G	30%
D	60%	H	20%

繁華街・高度商業地区　道路を中心として全地域　道路沿い

普通商業地区 併用住宅地区　全地域　北側道路沿い　南側全地域

中小工場地区　北側全地域　南側道路沿い　南側全地域

大工場地区　北側全地域　南側道路沿い　北側全地域

普通住宅地区 家内工場地区　無印は全地域

11359

平和台一丁目

平和台三丁目

氷川台二丁目

氷川台四丁目

氷川台一丁目

氷川台三丁目

仲町診療所

みつるや酒店

ひばり湯

鈴木医院

伊藤歯科

向阪牛乳店

練馬区立仲町小学校

体育館

朝日紙器株式会社

真和タクシー株式会社

和田製本KK

諏訪神社

東京少年鑑別所

大井医院

竹谷歯科

仲町二丁目巡査派出所

平田医院

緑地帯

氷川台三丁目

11358　11367　11360　11348

練馬

11359

記号	借地権割合	記号	借地権割合
A	90%	E	50%
B	80%	F	40%
C	70%	G	30%
D	60%	H	20%

繁華街・高度商業地区　道路を中心として全域　道路沿い

普通商業地区 併用住宅地区　全地域　北側道路沿い　南側全地域

中小工場地区　北側全地域　南側道路沿い　南側全地域

大工場地区　北側全地域　南側道路沿い　北側全地域

普通住宅地区 家内工場地区　無印は全地域

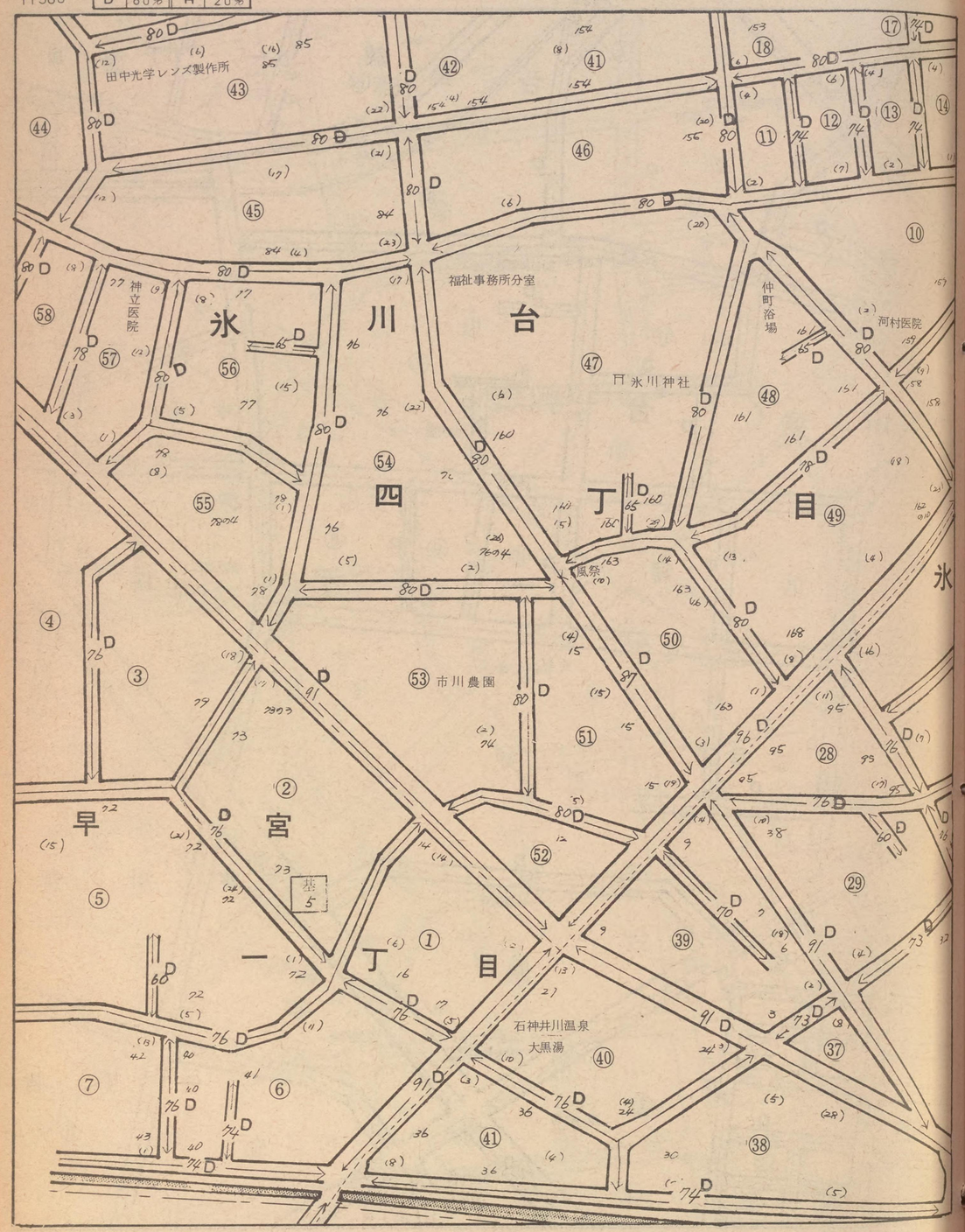

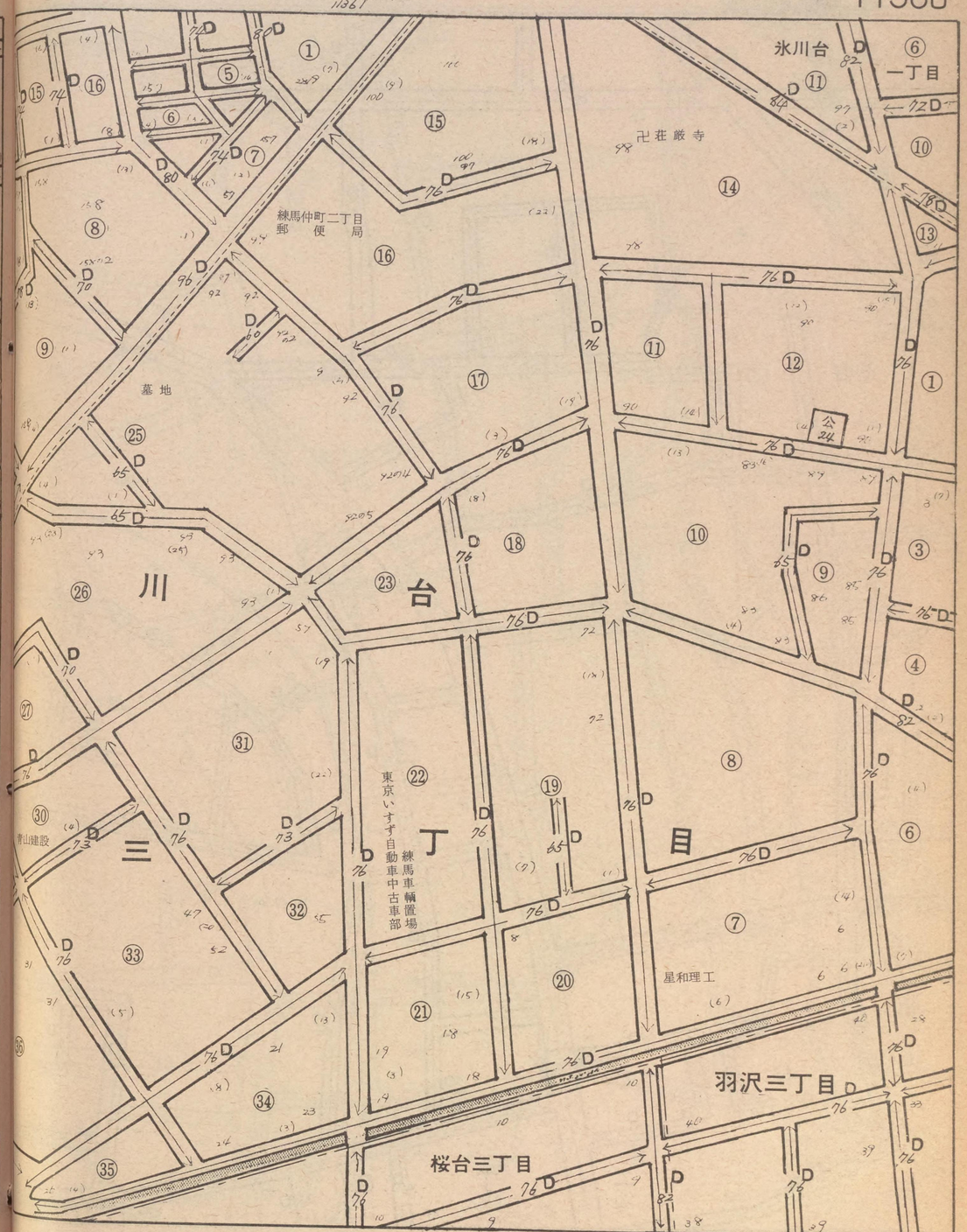

記号	借地権割合	記号	借地権割合
A	90%	E	50%
B	80%	F	40%
C	70%	G	30%
D	60%	H	20%

繁華街・高度商業地区
道路を中心として全地域
道路沿い

普通商業地区
併用住宅地区
全地域
北側道路沿い
南側全地域

中小工場地区
北側全地域
南側道路沿い
南側全地域

大工場地区
北側全地域
南側道路沿い
北側全地域

普通住宅地区
家内工場地区
無印は全地域

11361

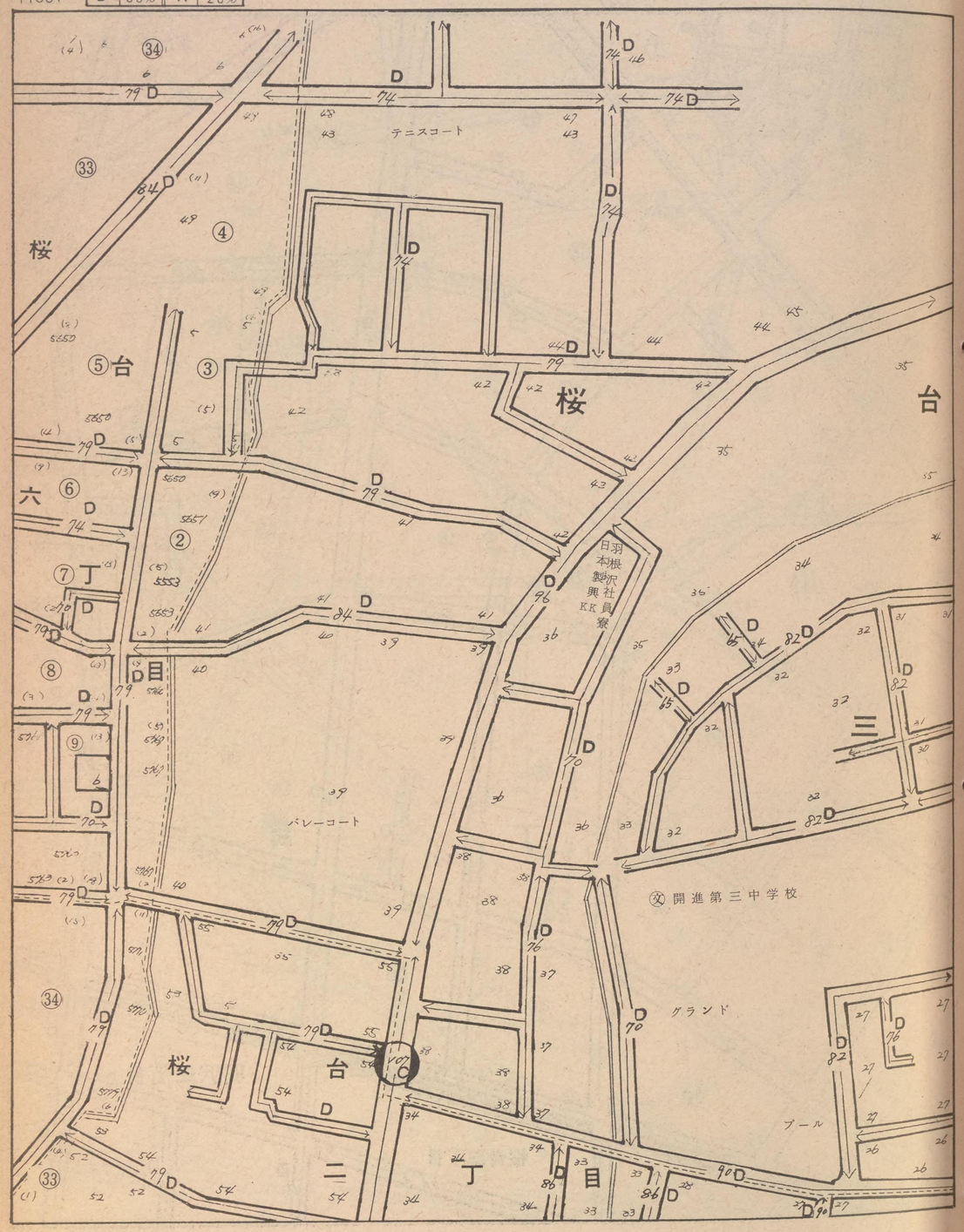

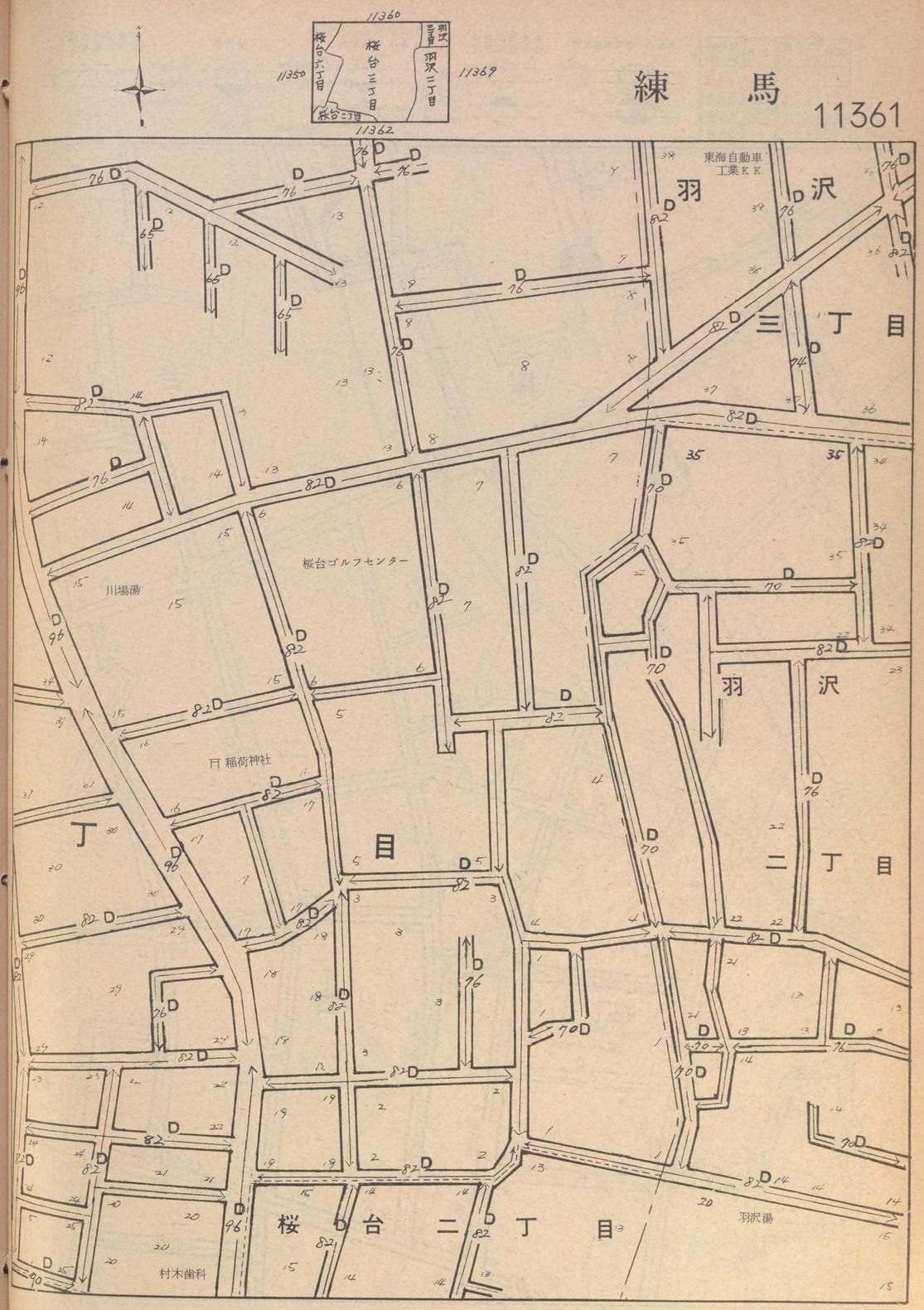

記号	借地権割合	記号	借地権割合
A	90%	E	50%
B	80%	F	40%
C	70%	G	30%
D	60%	H	20%

繁華街・高度商業地区　道路を中心として全地域　道路沿い

普通商業地区 併用住宅地区　全地域　北側道路沿い　南側全地域

中小工場地区　北側全地域　南側道路沿い　南側全地域

大工場地区　北側全地域　南側道路沿い　北側全地域

普通住宅地区 家内工場地区　無印は全地域

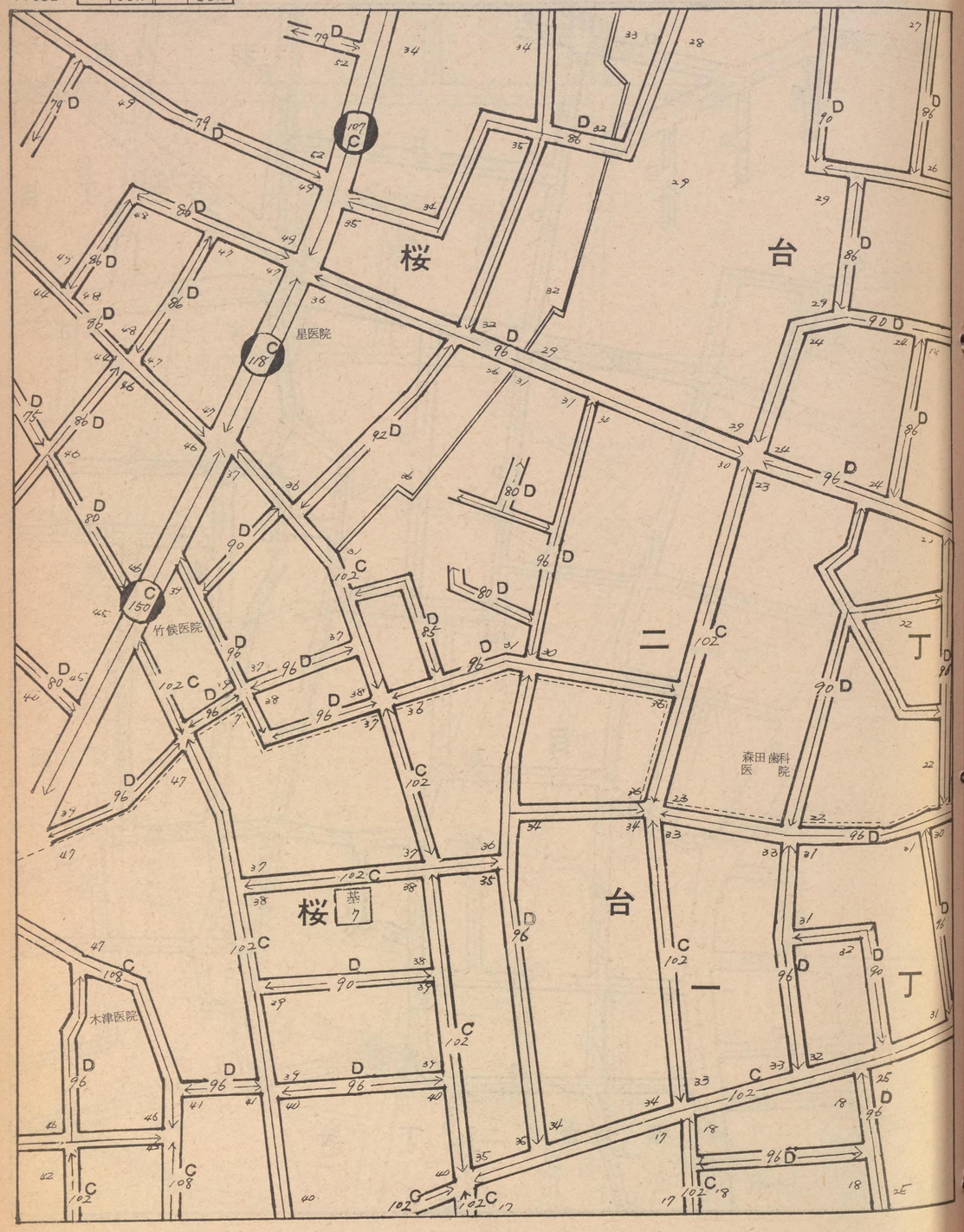

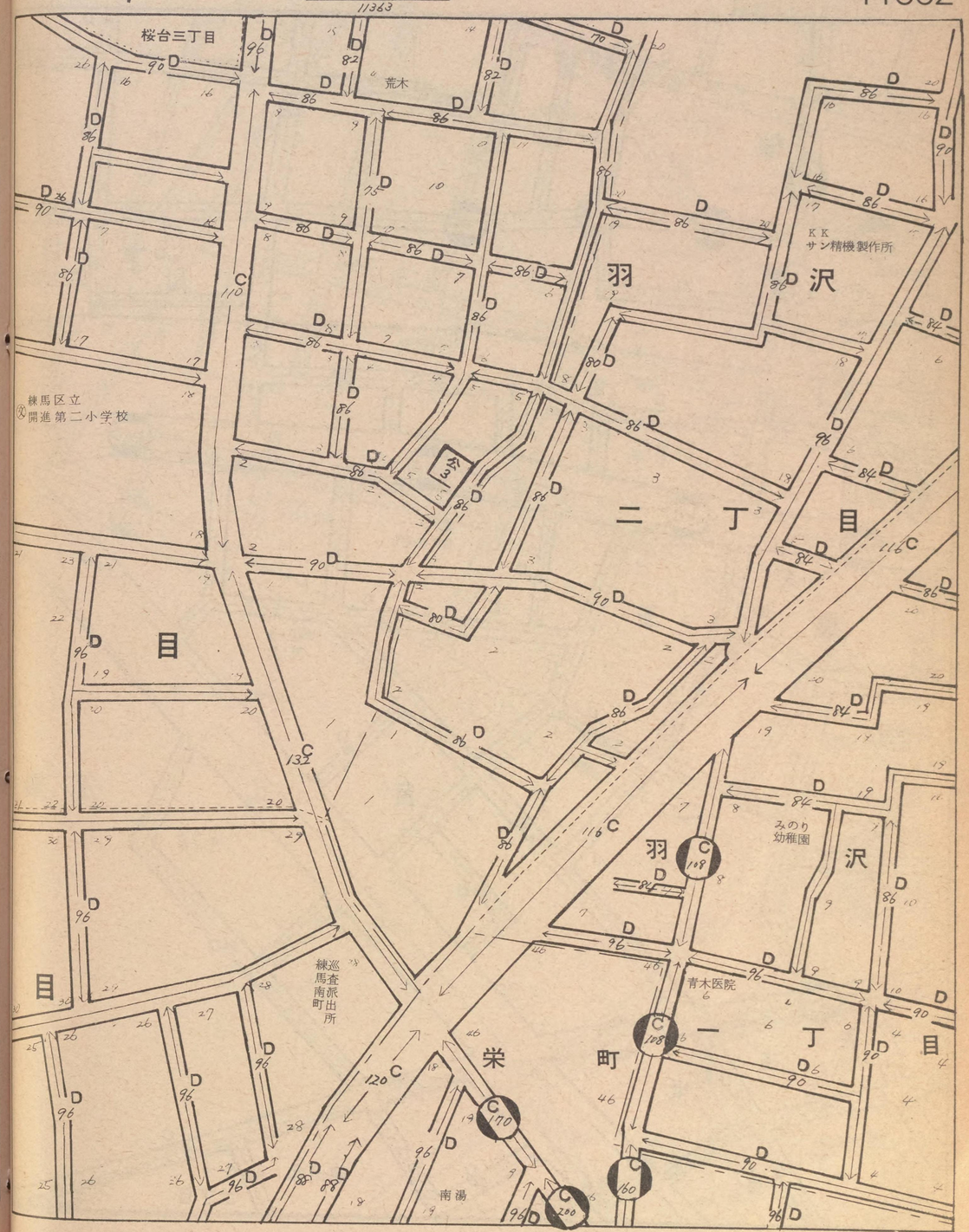

記号	借地権割合	記号	借地権割合
A	90%	E	50%
B	80%	F	40%
C	70%	G	30%
D	60%	H	20%

繁華街・高度商業地区：道路を中心として全地域／道路沿い

普通商業地区 併用住宅地区：全地域／北側道路沿い南側全地域

中小工場地区：北側全地域南側道路沿い／南側全地域

大工場地区：北側全地域南側道路沿い／北側全地域

普通住宅地区 家内工場地区：無印は全地域

11363

桜台一丁目　桜台駅　南町医院　さくら湯　ムサシ薬局　千川通り　都バス練馬営業所　豊玉屋酒店　練馬区立豊玉第二小学校　武蔵大学第一寮　山中俠　環七通り　NHK豊玉寮　後藤医院　丸一東京支店　区立豊玉第二中学校グランド　西武鉄道　豊玉北二丁目

11362　11352　11371　11364

桜台一丁目　栄町　豊玉上一丁目　豊玉北二丁目

練馬　11363

区役所練馬出張所　練馬税務署　共栄信用金庫江古田支店　万屋食料品店　森水歯科　池袋線　天理教本京分教会　武蔵野稲荷大明神　濃野医院　武蔵大学　千川通り　村上　江古田鈴木医院　池田精粉KK　テニスコート　野口病院

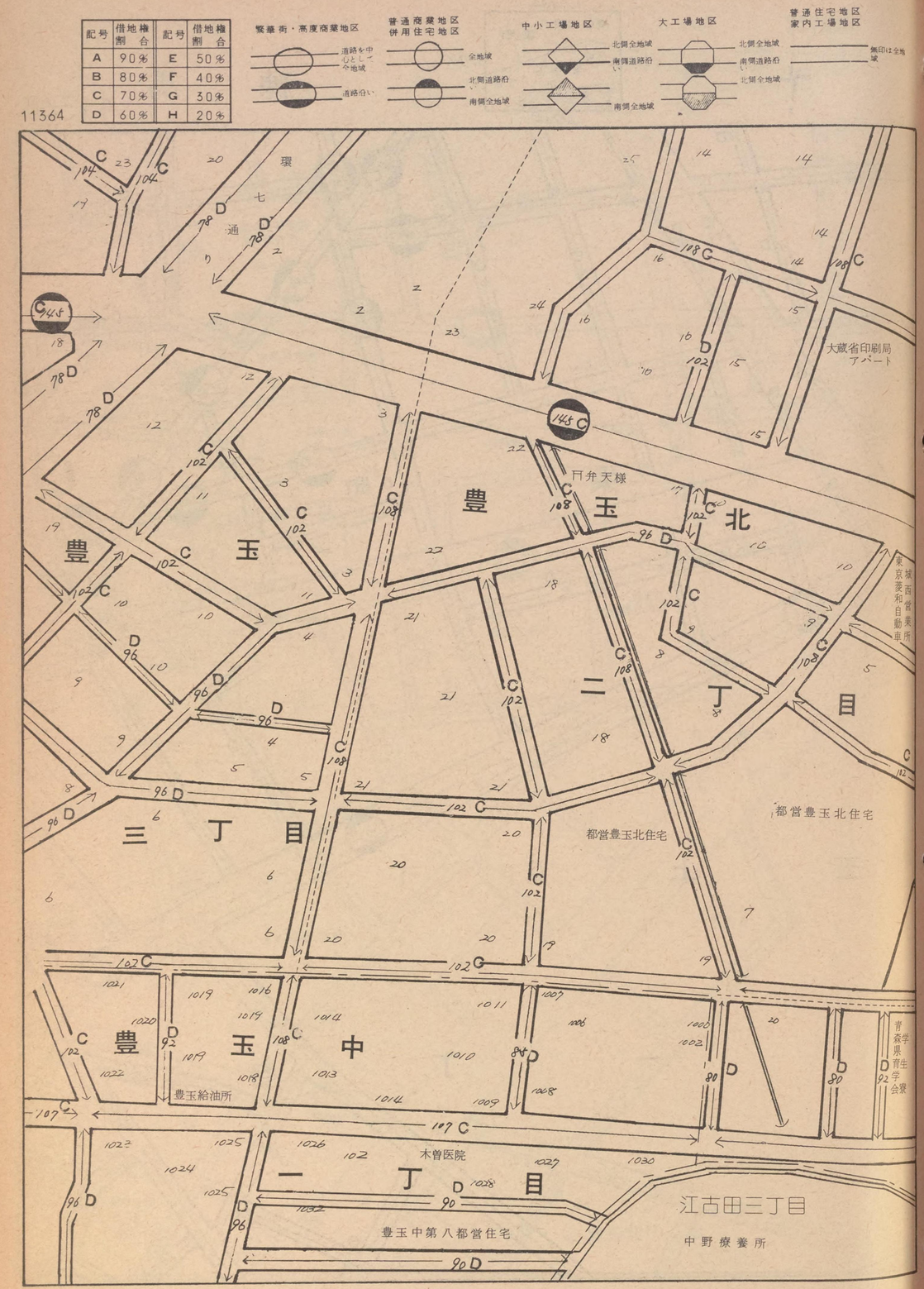
11364
記号 借地権割合
A 90%
B 80%
C 70%
D 60%
E 50%
F 40%
G 30%
H 20%
繁華街・高度商業地区
道路を中心として全地域
道路沿い
普通商業地区併用住宅地区
全地域
北側道路沿い
南側全地域
中小工場地区
北側全地域
南側道路沿い
南側全地域
大工場地区
北側全地域
南側道路沿い
北側全地域
普通住宅地区家内工場地区
無印は全地域
環七通り
大蔵省印刷局アパート
円弁天様
豊玉北二丁目
東京菱和自動車城西営業所
豊玉三丁目
都営豊玉北住宅
都営豊玉北住宅
豊玉中一丁目
豊玉給油所
木曽医院
豊玉中第八都営住宅
中野療養所
江古田三丁目
青森県育生学会寮

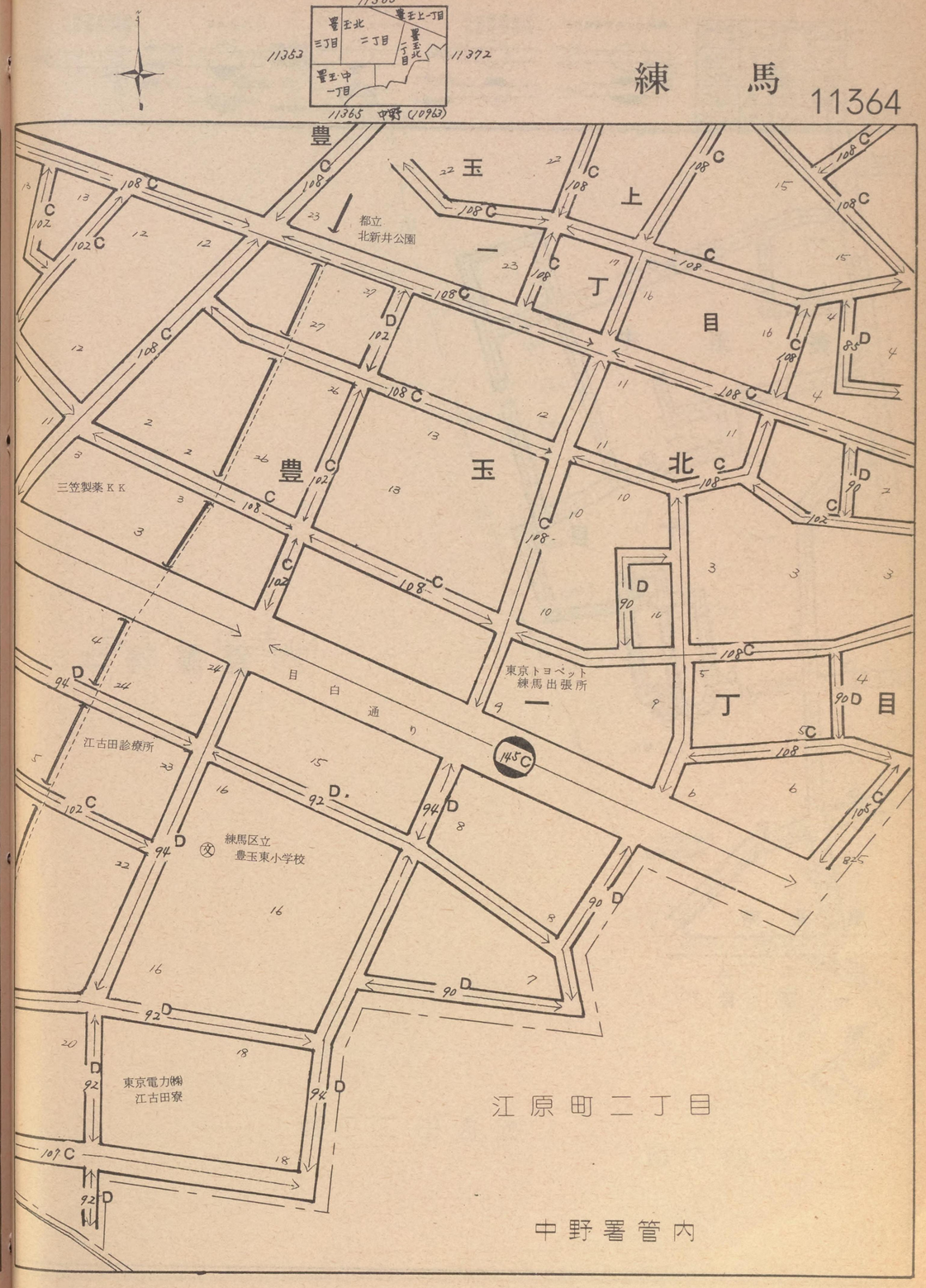
練馬
11364
11363
11362
11372
11365 中野(10963)
豊玉北二丁目
豊玉上一丁目
豊玉北一丁目
豊玉中一丁目
豊玉上一丁目
都立北新井公園
三笠製薬KK
豊玉北一丁目
東京トヨペット練馬出張所
目白通り
江古田診療所
練馬区立豊玉東小学校
東京電力㈱江古田寮
江原町二丁目
中野署管内

記号	借地権割合	記号	借地権割合
A	90%	E	50%
B	80%	F	40%
C	70%	G	30%
D	60%	H	20%

繁華街・高度商業地区
道路を中心として全地域
道路沿い

普通商業地区
併用住宅地区
全地域
北側道路沿い
南側全地域

中小工場地区
北側全地域
南側道路沿い
南側全地域

大工場地区
北側全地域
南側道路沿い
北側全地域

普通住宅地区
家内工場地区
無印は全地域

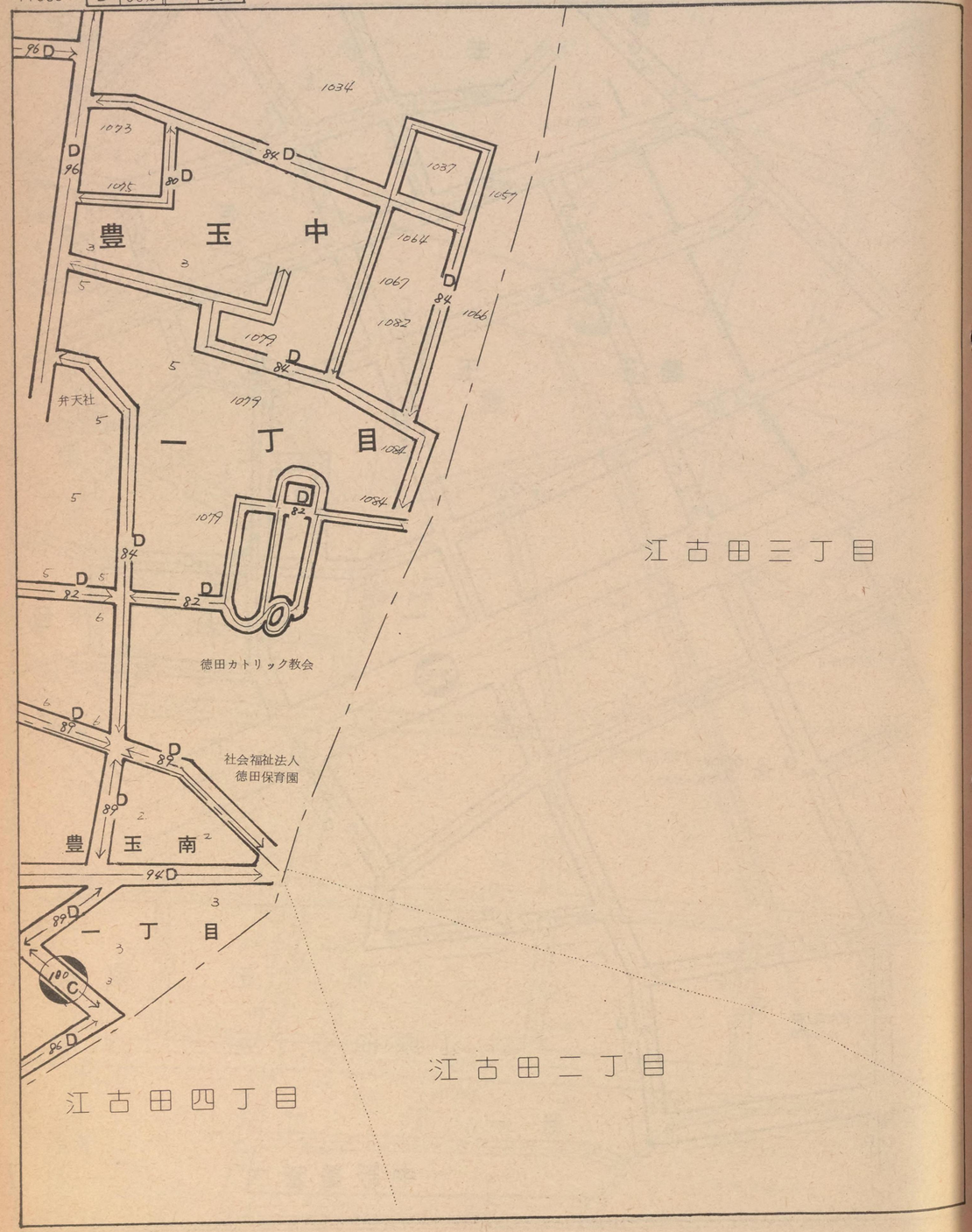

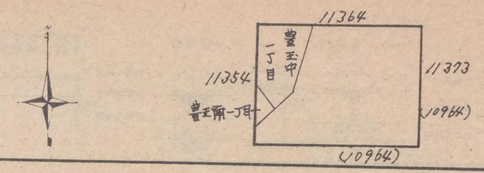

練馬

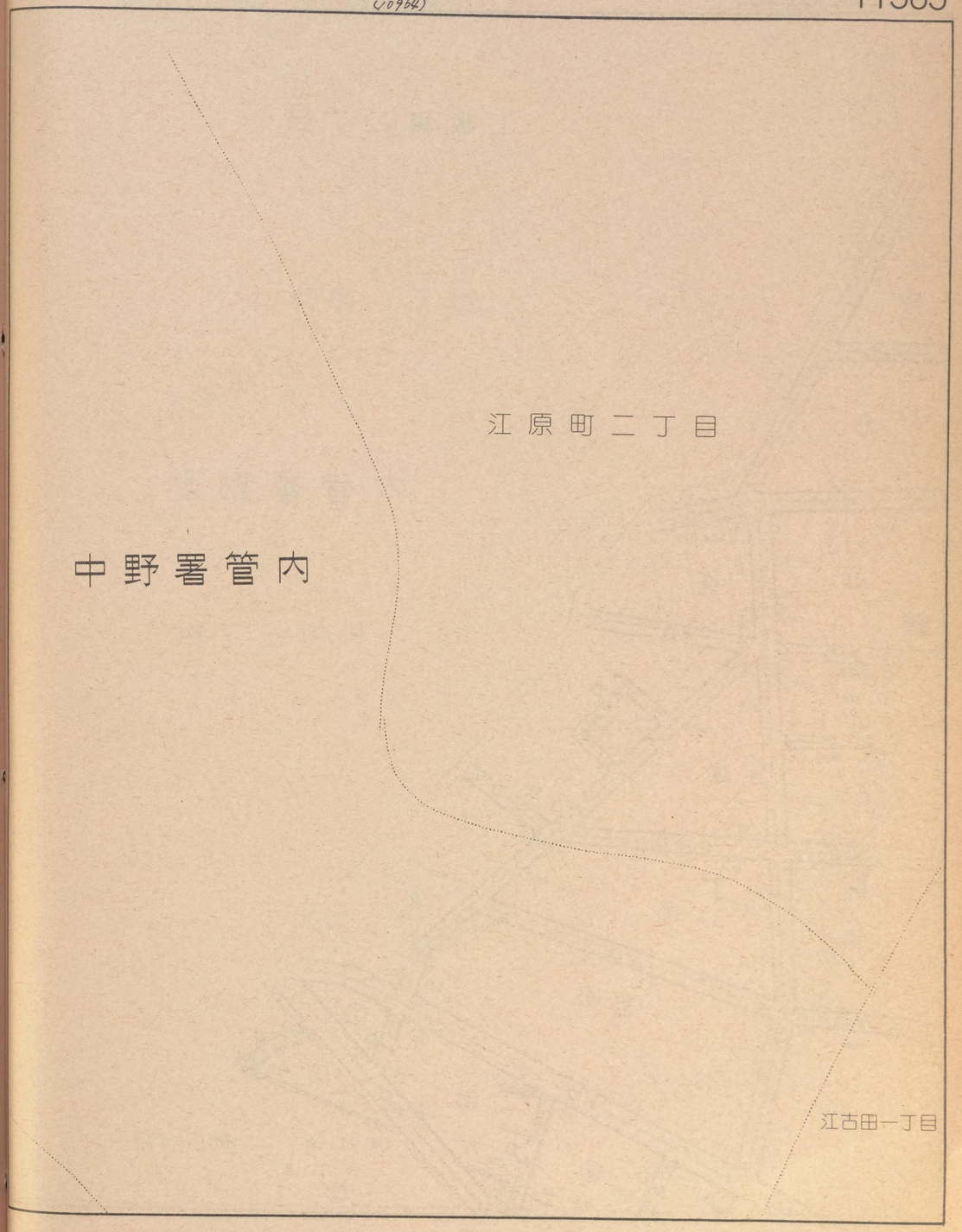

記号	借地権割合	記号	借地権割合
A	90%	E	50%
B	80%	F	40%
C	70%	G	30%
D	60%	H	20%

繁華街・高度商業地区　道路を中心として全地域　道路沿い

普通商業地区 併用住宅地区　全地域　北側道路沿い　南側全地域

中小工場地区　北側全地域　南側道路沿い　南側全地域

大工場地区　北側全地域　南側道路沿い　北側全地域

普通住宅地区 家内工場地区　無印は全地域

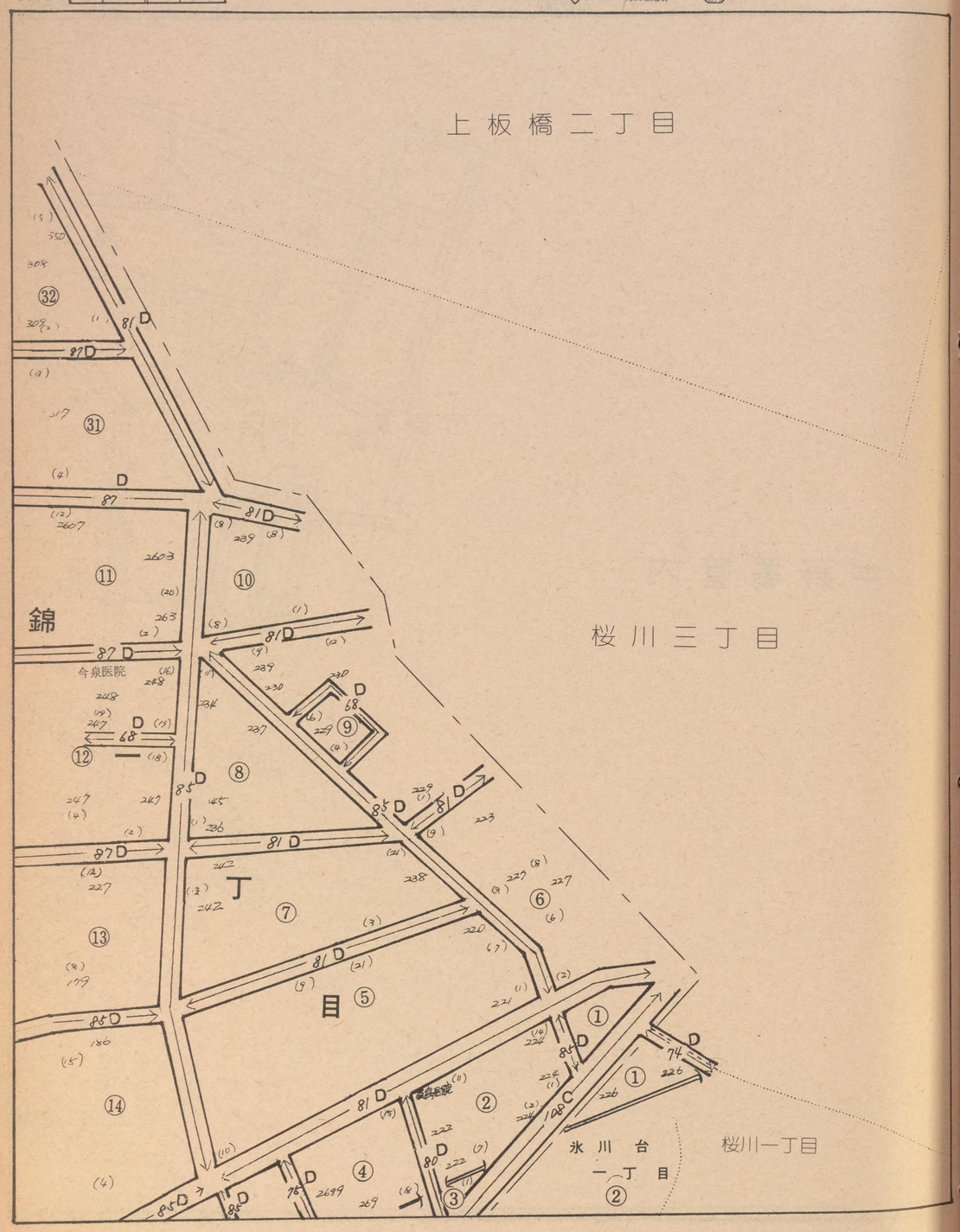

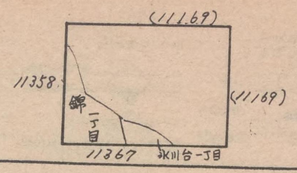

練馬

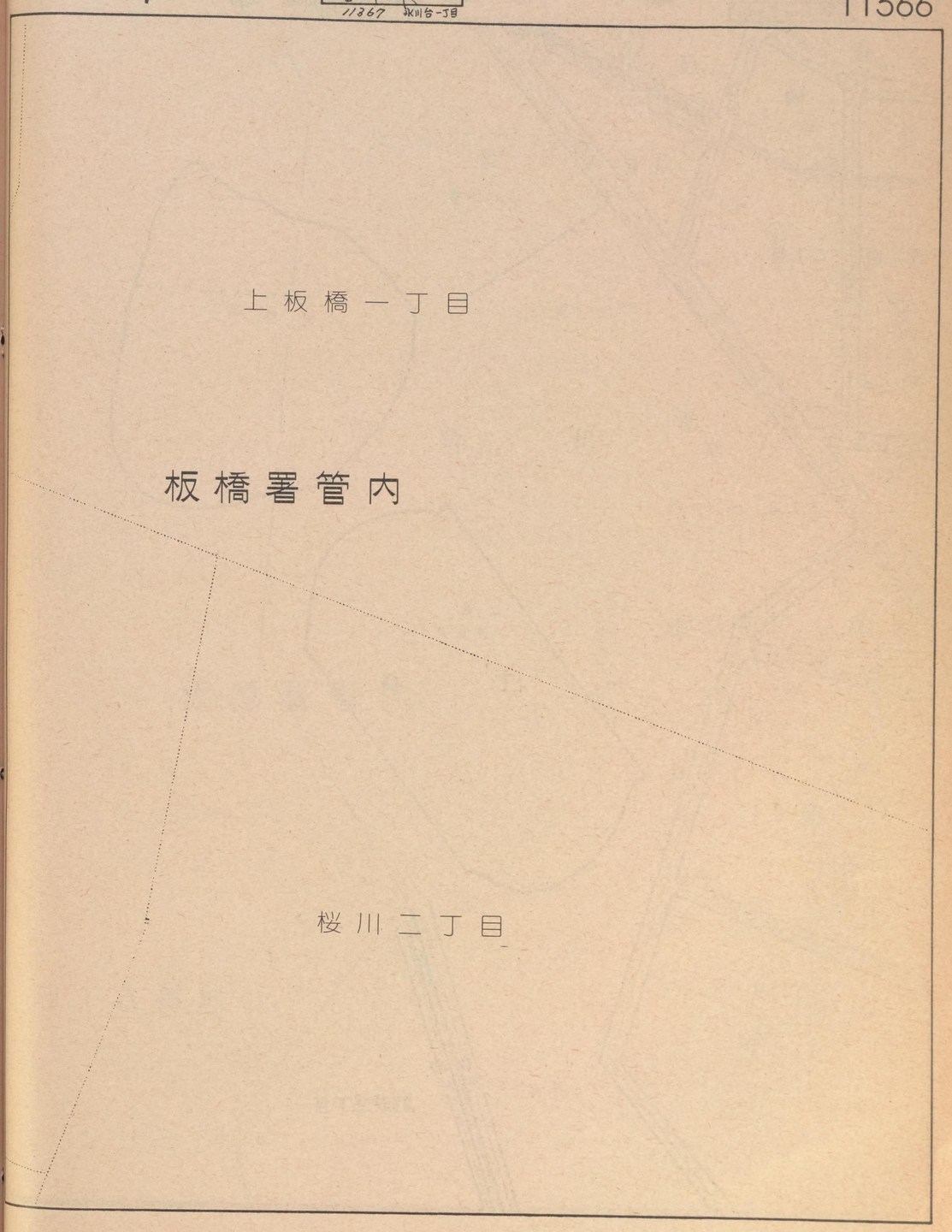

記号	借地権割合	記号	借地権割合
A	90%	E	50%
B	80%	F	40%
C	70%	G	30%
D	60%	H	20%

繁華街・高度商業地区　道路を中心として全地域　道路沿い

普通商業地区 併用住宅地区　全地域　北側道路沿い　南側全地域

中小工場地区　北側全地域　南側道路沿い　南側全地域

大工場地区　北側全地域　南側道路沿い　北側全地域

普通住宅地区 家内工場地区　無印は全地域

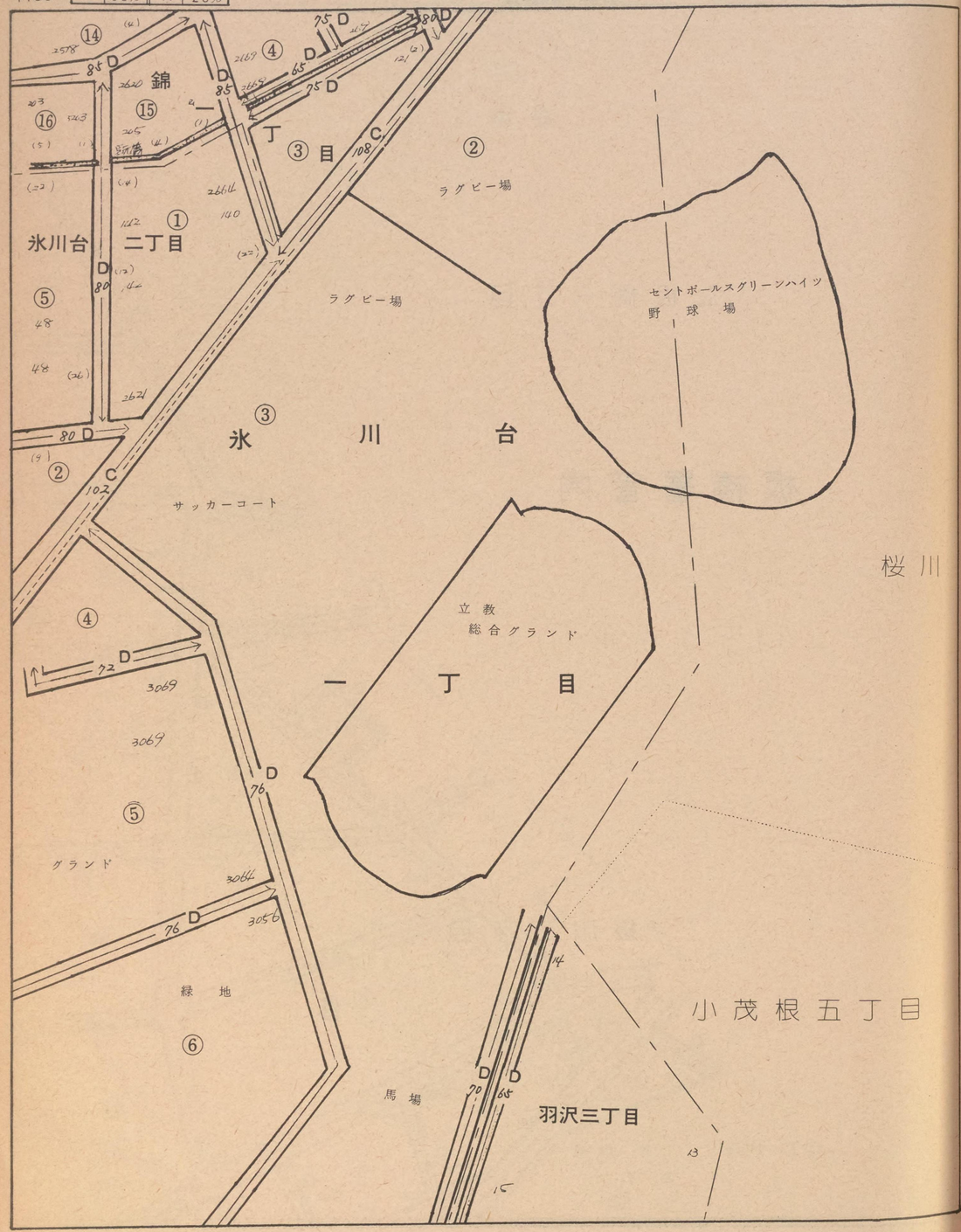

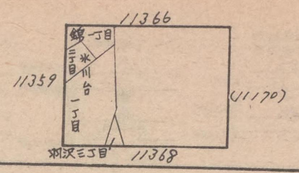

練馬

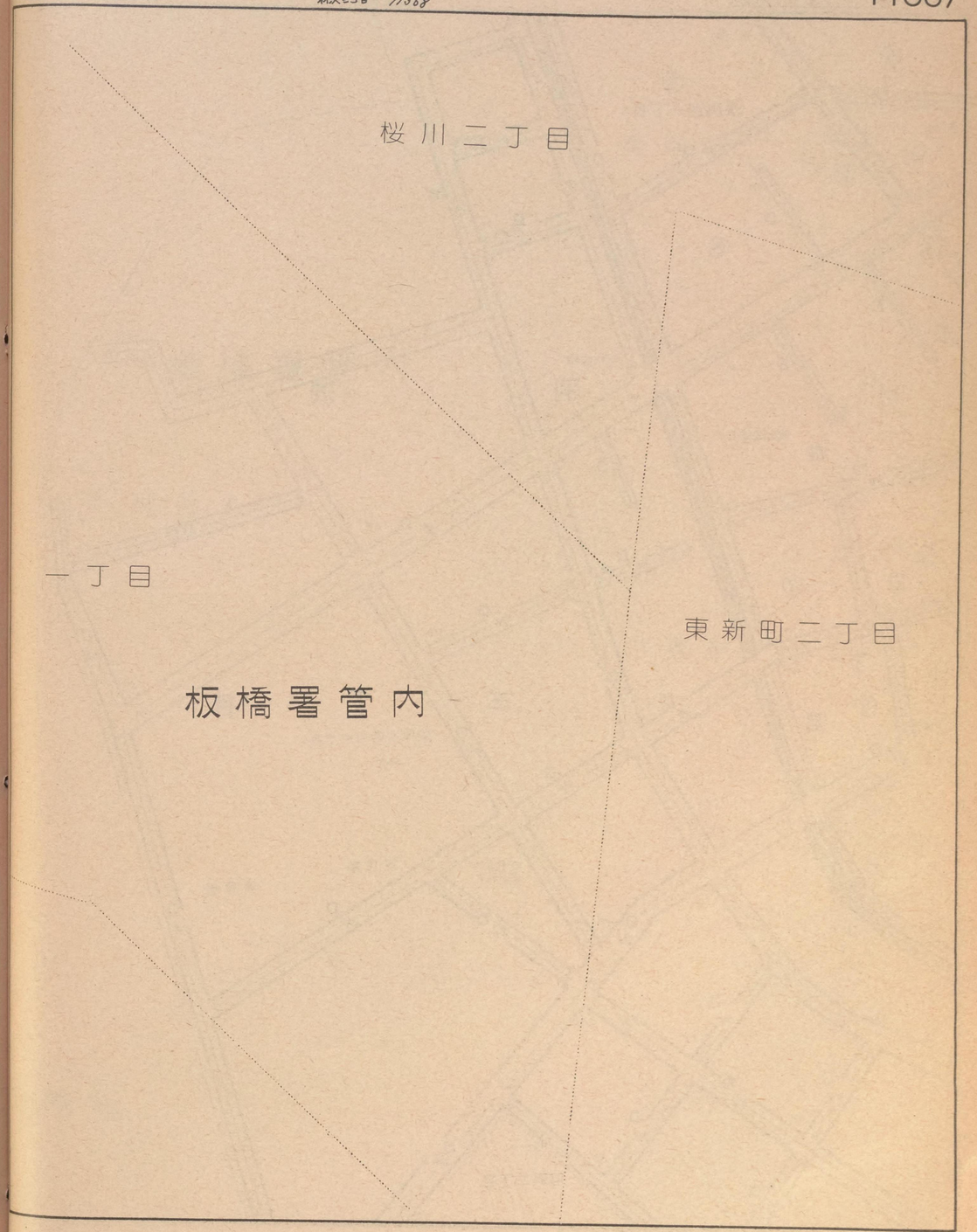

記号	借地権割合	記号	借地権割合
A	90%	E	50%
B	80%	F	40%
C	70%	G	30%
D	60%	H	20%

繁華街・高度商業地区　道路を中心として今地域　道路沿い

普通商業地区 併用住宅地区　全地域　北側道路沿　南側全地域

中小工場地区　北側全地域　南側道路沿　南側全地域

大工場地区　北側全地域　南側道路沿　北側全地域

普通住宅地区 家内工場地区　無印は全地域

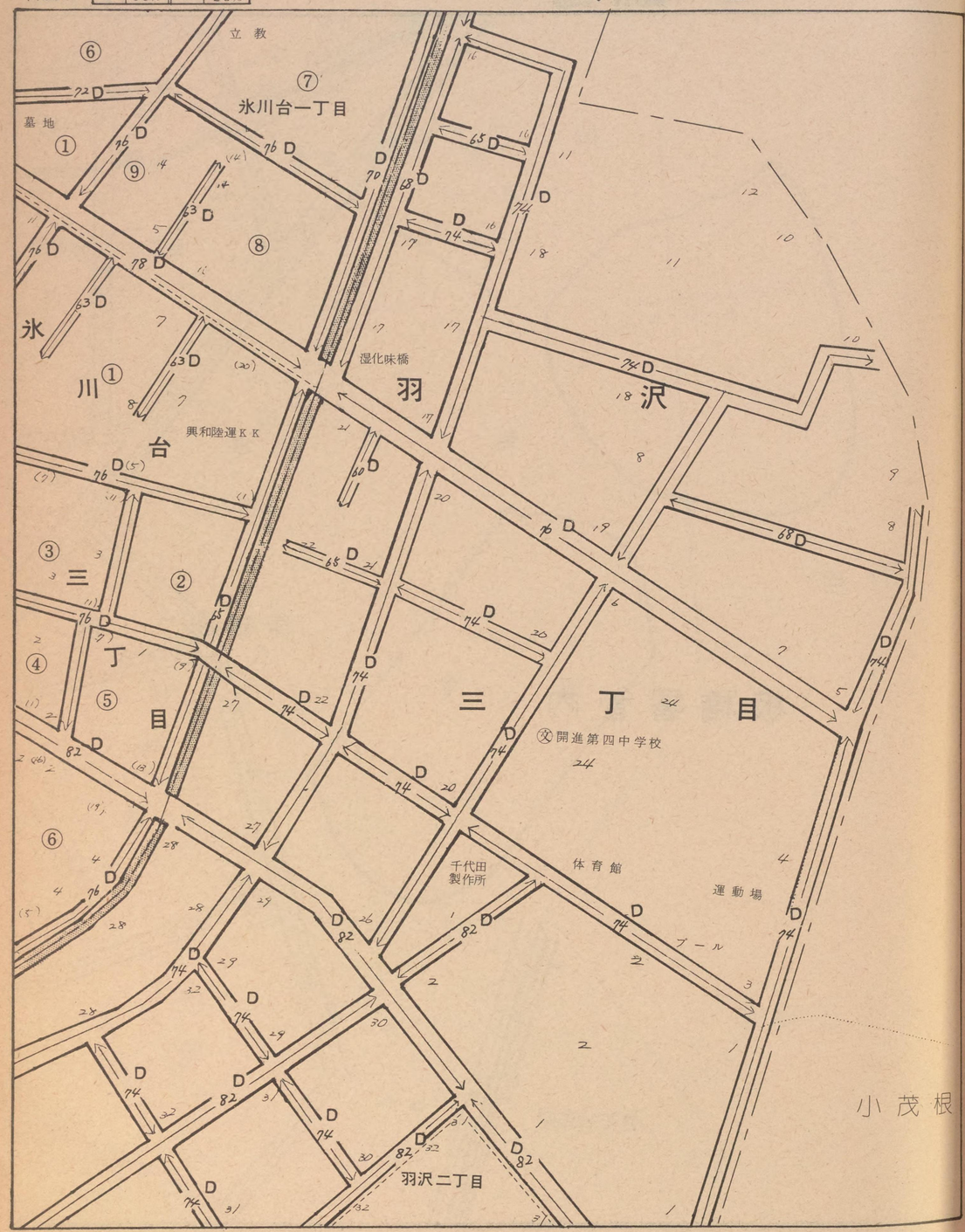

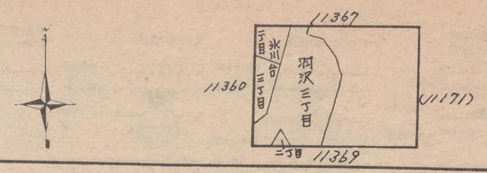

練馬

11368

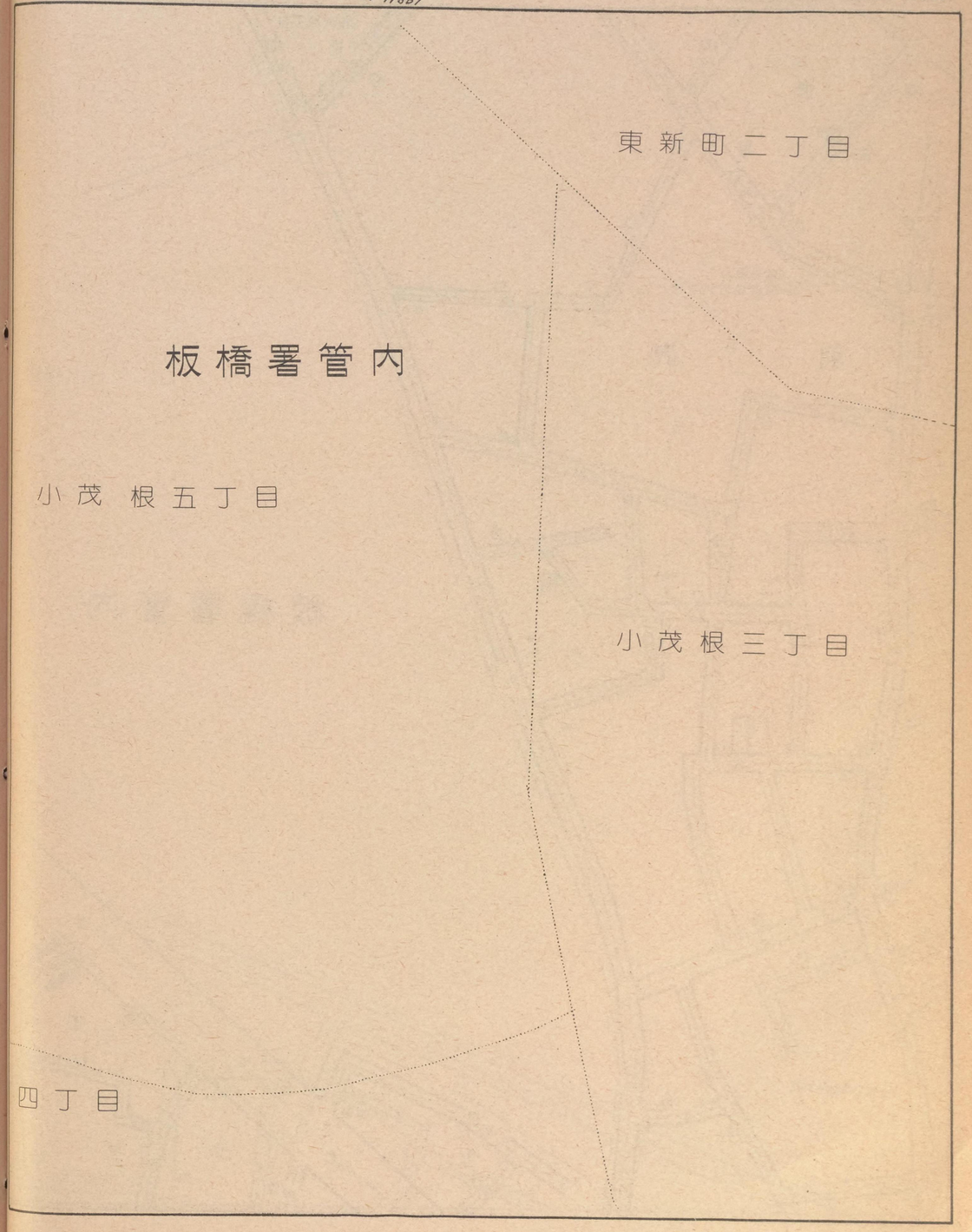

記号	借地権割合	記号	借地権割合
A	90%	E	50%
B	80%	F	40%
C	70%	G	30%
D	60%	H	20%

繁華街・高度商業地区　道路を中心として全地域　道路沿い

普通商業地区 併用住宅地区　全地域　北側道路沿い　南側全地域

中小工場地区　北側全地域　南側道路沿い　南側全地域

大工場地区　北側全地域　南側道路沿い　北側全地域

普通住宅地区 家内工場地区　無印は全地域

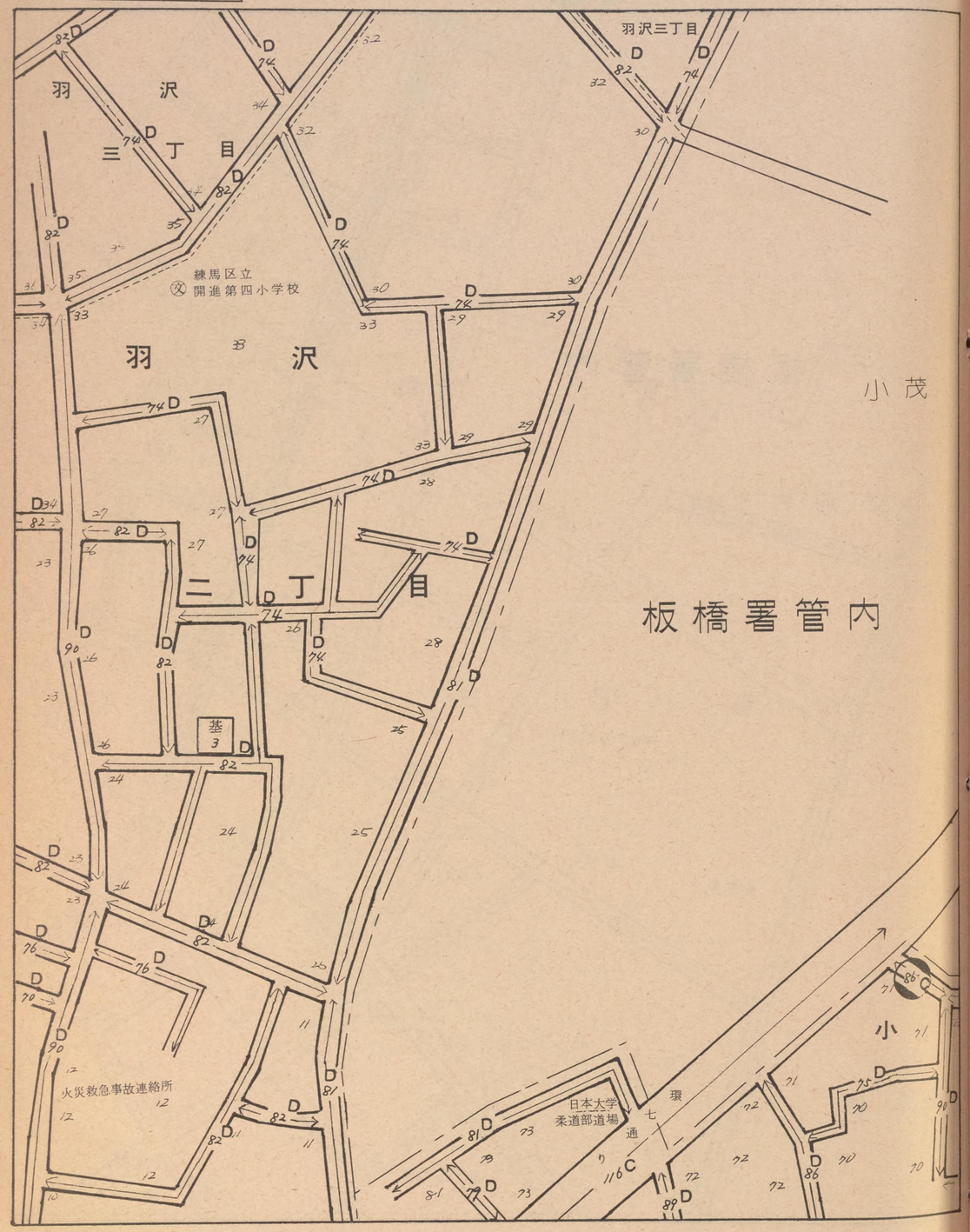

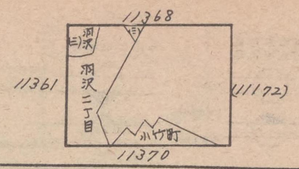

練馬

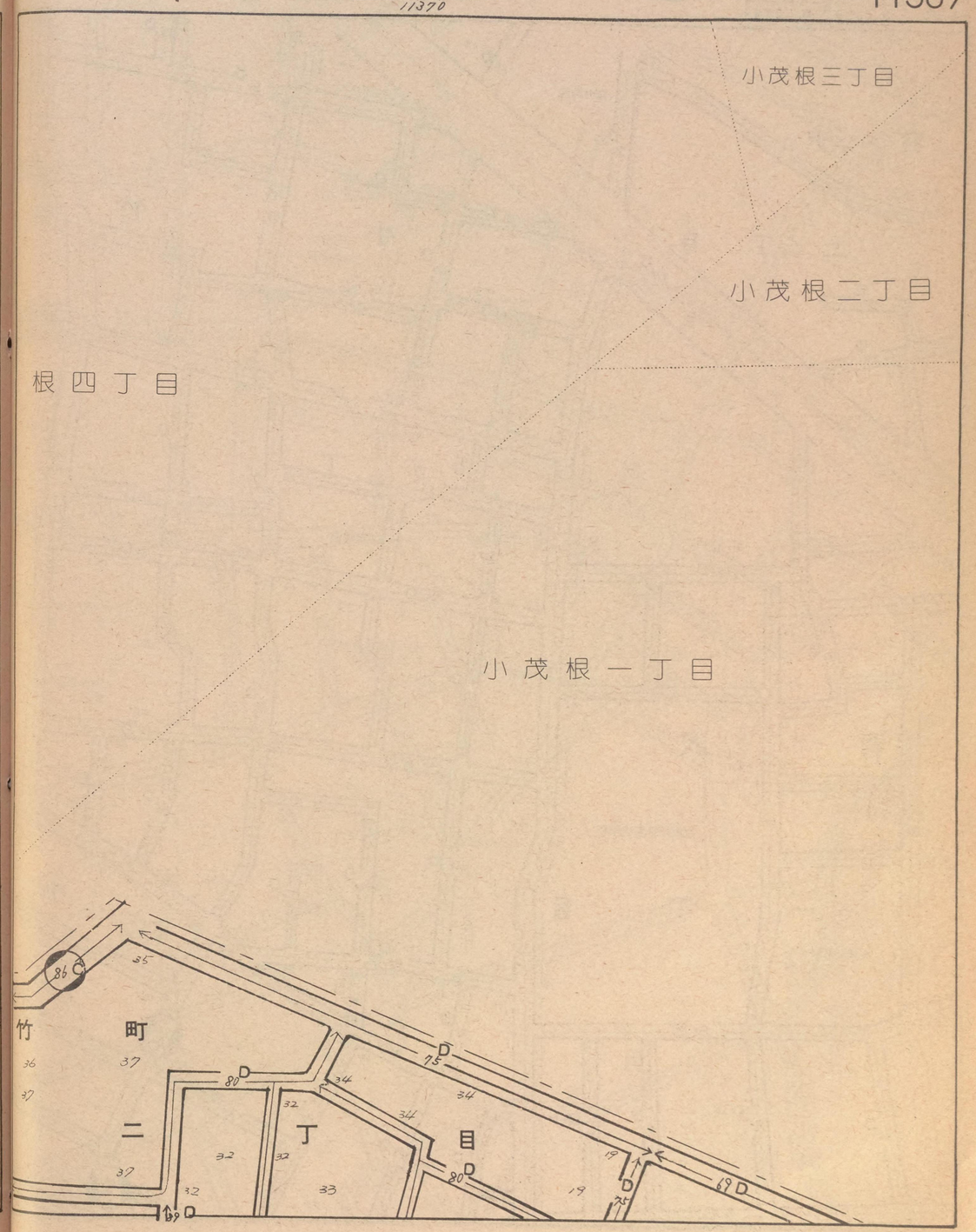

記号	借地権割合	記号	借地権割合
A	90%	E	50%
B	80%	F	40%
C	70%	G	30%
D	60%	H	20%

繁華街・高度商業地区　道路を中心として全地域　道路沿い

普通商業地区併用住宅地区　全地域　北側道路沿い　南側全地域

中小工場地区　北側全地域　南側道路沿い　南側全地域

大工場地区　北側全地域　南側道路沿い　北側全地域

普通住宅地区家内工場地区　無印は全地域

11370

羽沢二丁目

羽沢一丁目

望月医院

日立江古田アパート

小竹

七環通

佐々木医院

新井歯科

菅谷医院

富屋医院

武蔵野音楽大学校

武蔵野音楽大学むらさき寮

荒木歯科

川上光学研究所

11369

11362

11374

11371

三丁目

羽沢一丁目

小竹町二丁目

小竹町一丁目

御成子前

練馬

11370

小茂根一丁目

公園

天理教神橋教会

練馬区立小竹小学校

運動場

八雲神社

日本力行海外協会国際学寮

武蔵野音楽大学むらさき寮

武蔵野音楽大学第六号学舎

都営小竹町第二住宅

小竹町巡査派出所

上野医院

品川電線KK

工場

向原二丁目

記号	借地権割合	記号	借地権割合
A	90%	E	50%
B	80%	F	40%
C	70%	G	30%
D	60%	H	20%

繁華街・高度商業地区　普通商業地区 併用住宅地区　中小工場地区　大工場地区　普通住宅地区 家内工場地区

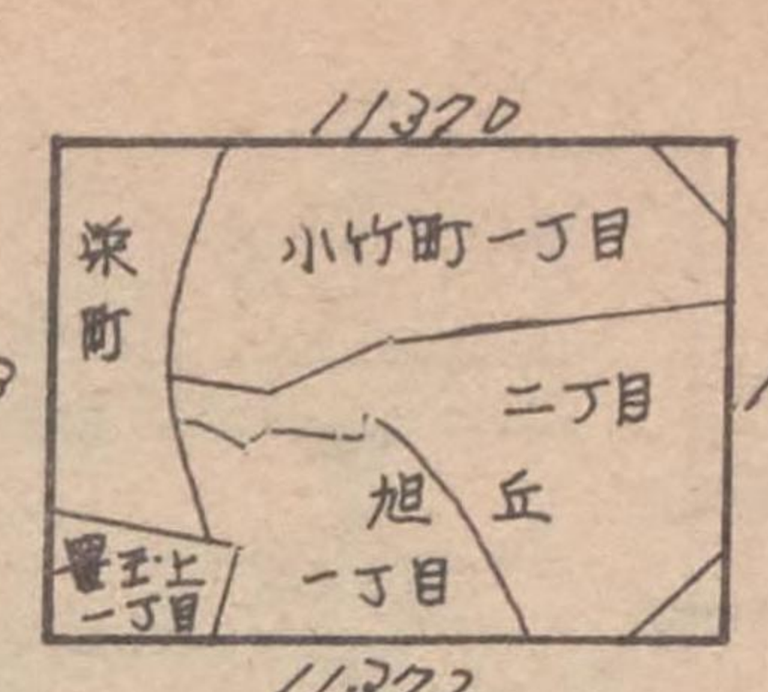

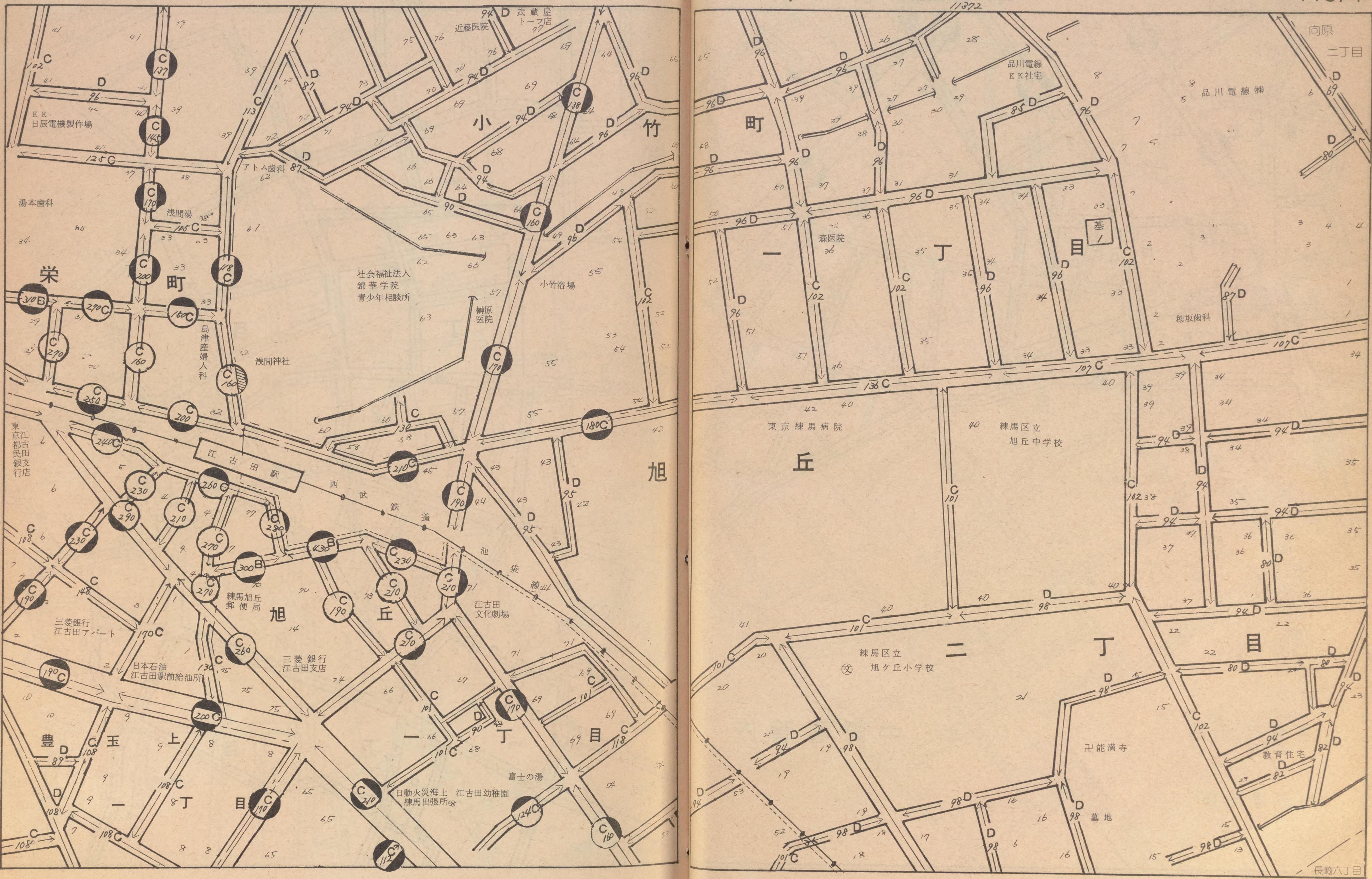

記号	借地権割合	記号	借地権割合
A	90%	E	50%
B	80%	F	40%
C	70%	G	30%
D	60%	H	20%

繁華街・高度商業地区　道路を中心として全地域　道路沿い

普通商業地区 併用住宅地区　全地域　北側道路沿い　南側全地域

中小工場地区　北側全地域　南側道路沿い　南側全地域

大工場地区　北側全地域　南側道路沿い　北側全地域

普通住宅地区 家内工場地区　無印は全地域

豊玉上一丁目
豊玉北一丁目
関東交通車庫整備室
関東交通KK練馬営業所
豊玉北一丁目
白熊
巣鴨信用金庫
丸善石油江古田給油所
小屋歯科
旭
千川通
墓地
江原町三丁目
江原町二丁目
江原町一丁目
中野署管内

練馬

旭丘一丁目
旭丘二丁目
豊玉上一丁目
豊玉北一丁目
(10977)
(11377)
11373 (10977)
11364
11371

旭丘一丁目
東京電力KK江古田変電所
西武鉄道
天理教分教会
冷蔵倉庫
池袋線
西武卸売市場
東都製鋼社宅
武州産業KK日本シート協会
江古田湯
千川通
都営アパート江古田団地
長崎六丁目
豊島署管内
南長崎六丁目
豊島署管内

記号	借地権割合	記号	借地権割合
A	90%	E	50%
B	80%	F	40%
C	70%	G	30%
D	60%	H	20%

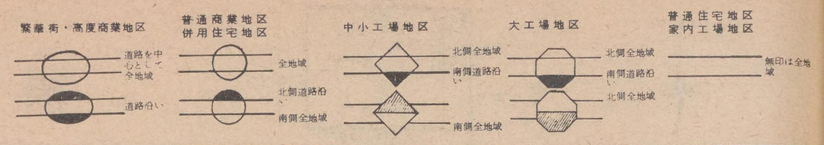

11373

江原町二丁目

江原町一丁目

江古田一丁目

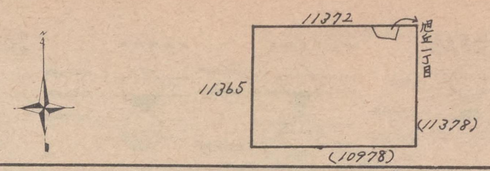

練馬

11373

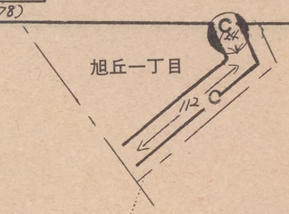

江原町三丁目

中野署管内

南長崎六丁目

豊島署管内

西落合四丁目

記号	借地権割合	記号	借地権割合
A	90%	E	50%
B	80%	F	40%
C	70%	G	30%
D	60%	H	20%

繁華街・高度商業地区
道路を中心とし全地域
道路沿い

普通商業地区
併用住宅地区
全地域
北側道路沿い
南側全地域

中小工場地区
北側全地域
南側道路沿い
南側全地域

大工場地区
北側全地域
南側道路沿い
北側全地域

普通住宅地区
家内工場地区
無印は全地域

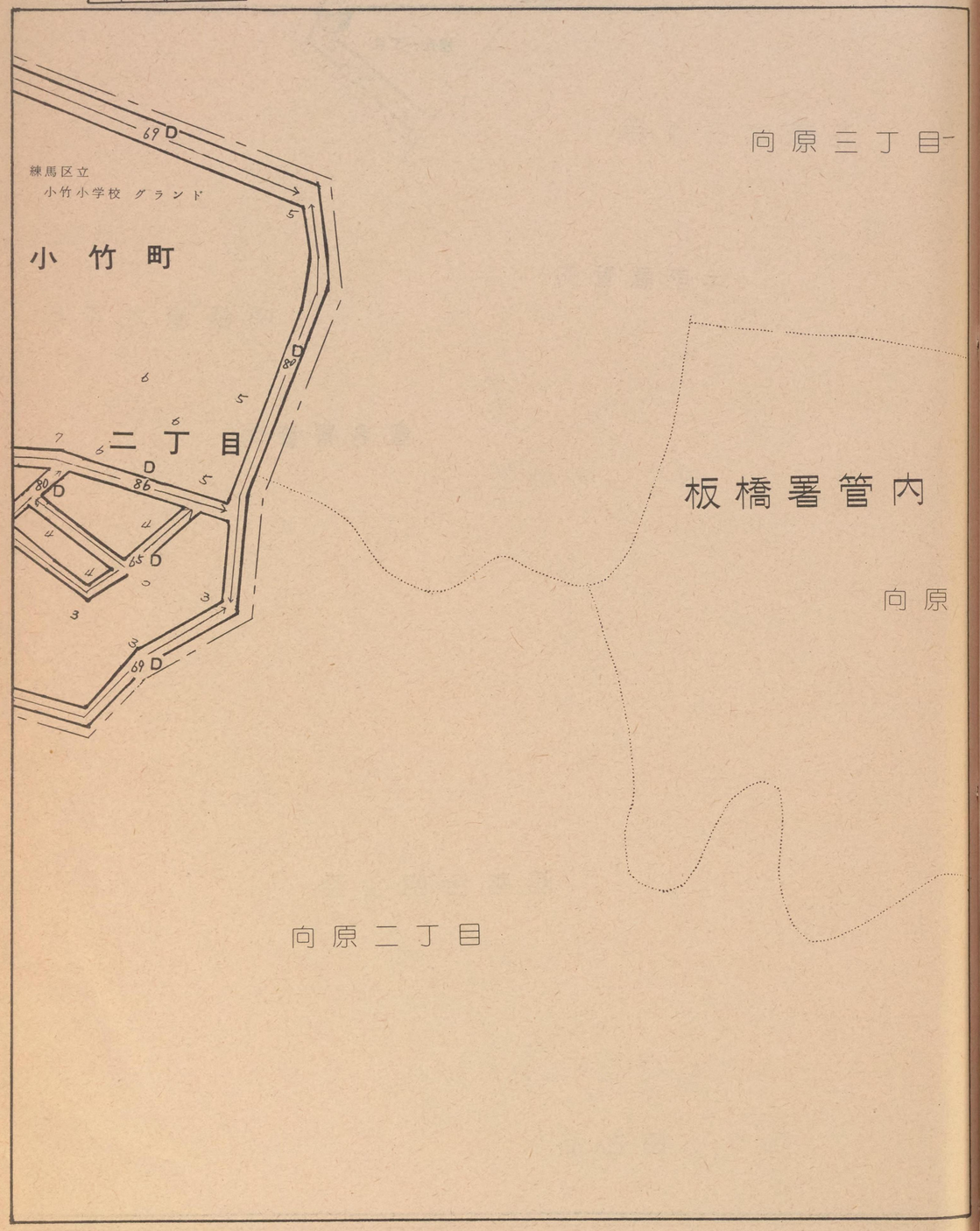

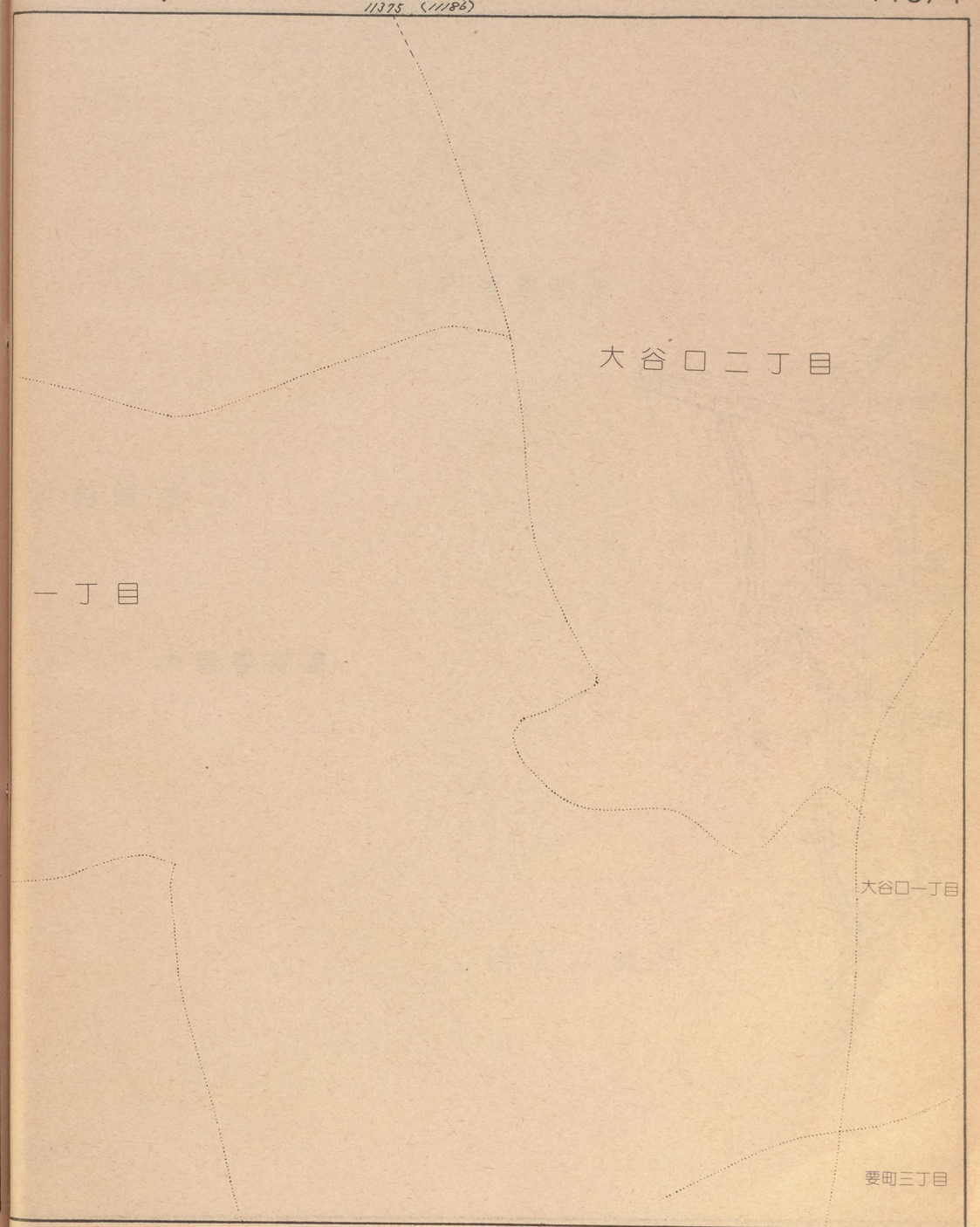

記号	借地権割合	記号	借地権割合
A	90%	E	50%
B	80%	F	40%
C	70%	G	30%
D	60%	H	20%

繁華街・高度商業地区
道路を中心として全地域
道路沿い

普通商業地区
併用住宅地区
全地域
北側道路沿い
南側全地域

中小工場地区
北側全地域
南側道路沿い
南側全地域

大工場地区
北側全地域
南側道路沿い
北側全地域

普通住宅地区
家内工場地区
無印は全地域

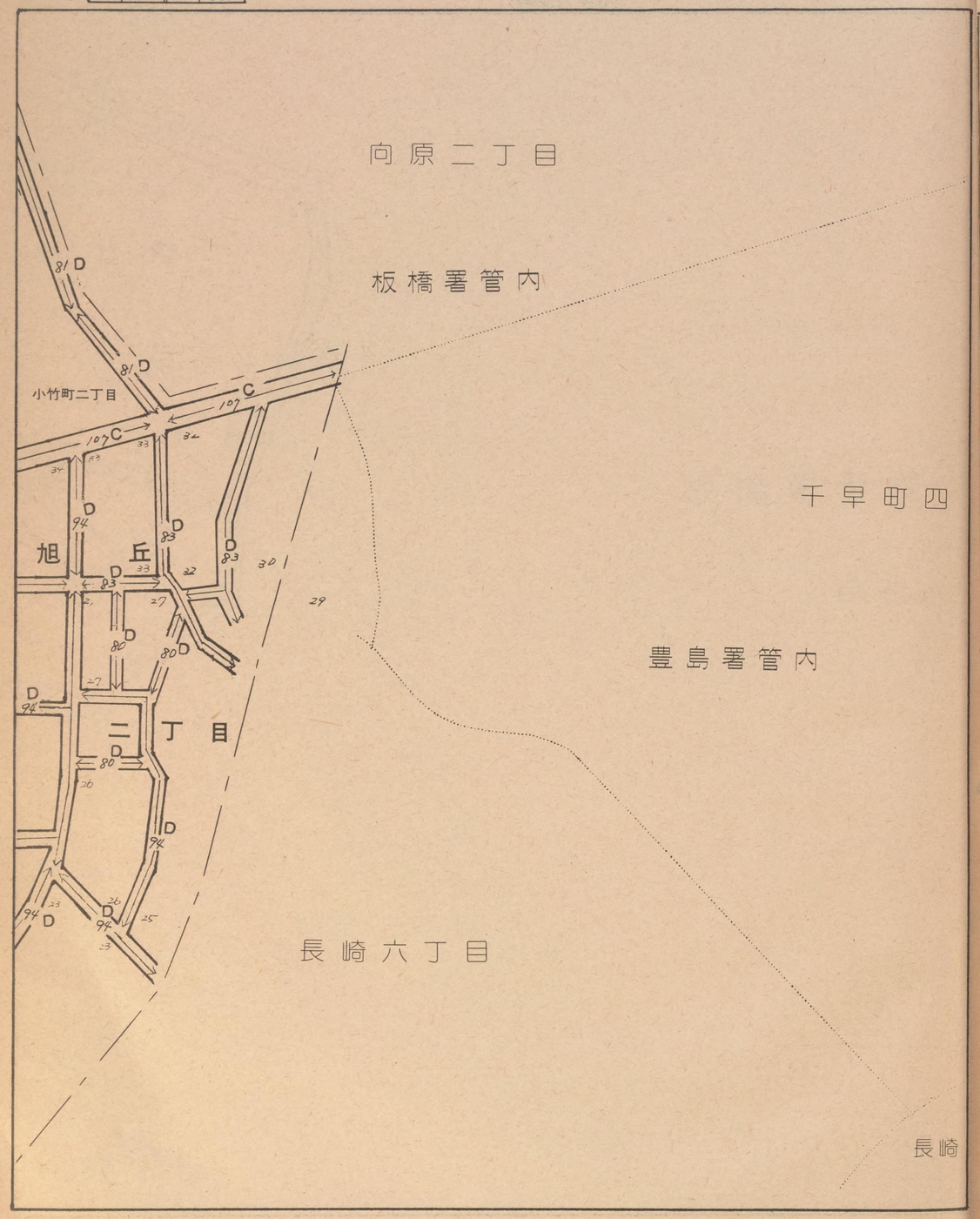

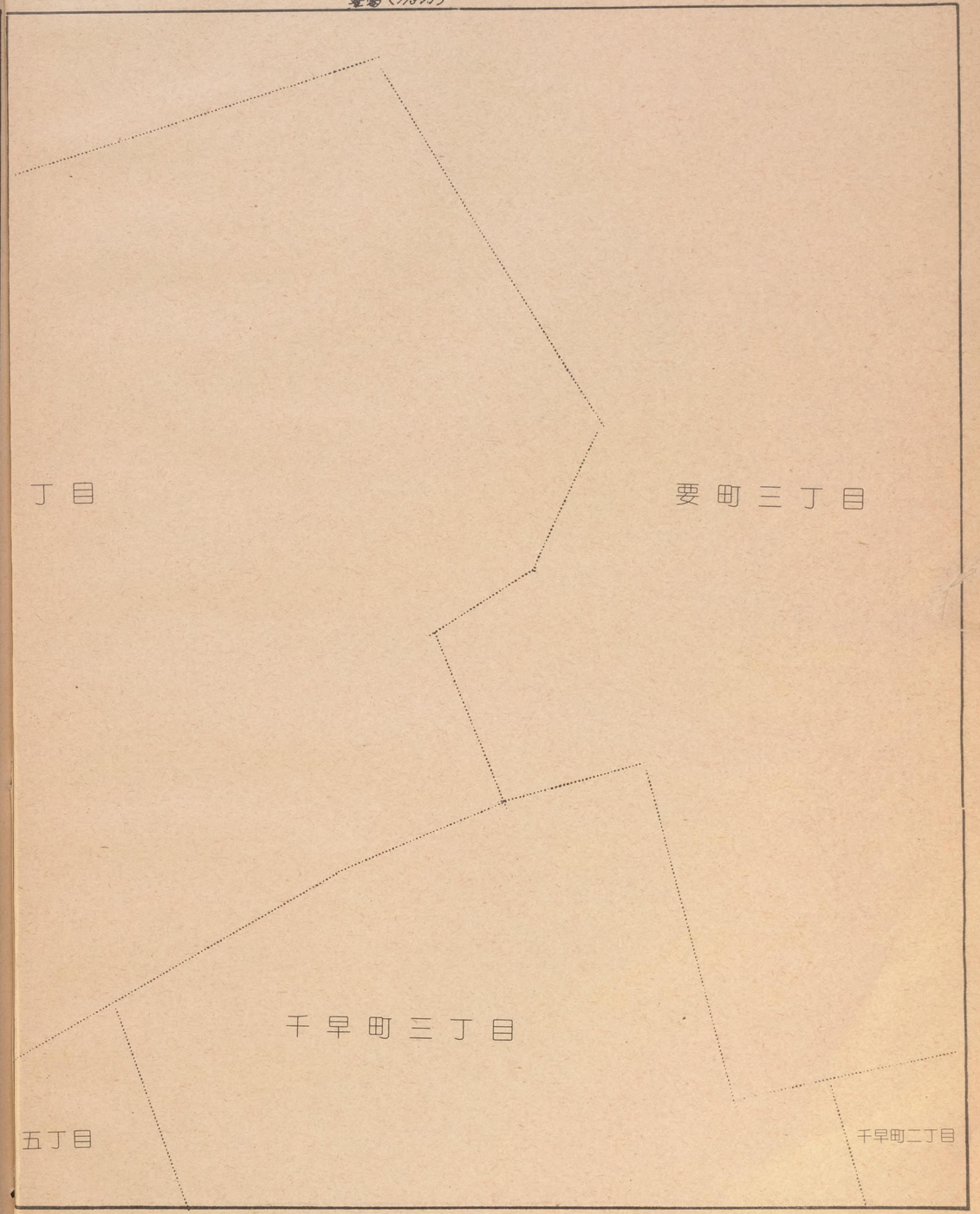

YP2
36
79W34482
複写