記号	借地権割合	記号	借地権割合
A	90%	E	50%
B	80%	F	40%
C	70%	G	30%
D	60%	H	20%

繁華街・高度商業地区
道路を中心として全地域
道路沿い

普通商業地区
併用住宅地区
全地域
北側道路沿い
南側全地域

中小工場地区
北側全地域
南側道路沿い
南側全地域

大工場地区
北側全地域
南側道路沿い
南側全地域

普通住宅地区
家内工場地区
無印は全地域

30331

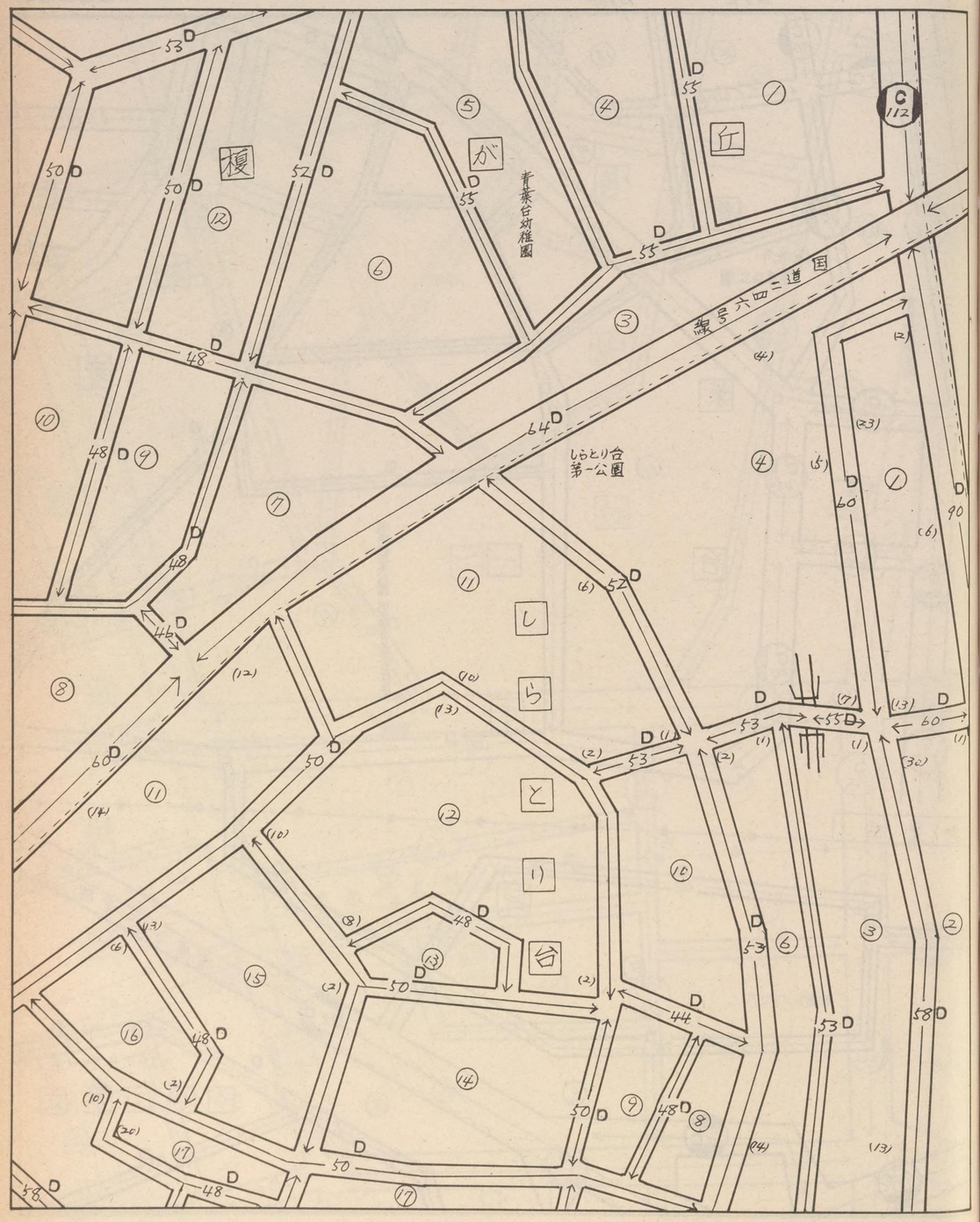

30330
青葉台(一)
榎ヶ丘
つつじが丘
しらとり台
30324
30337
30332

神奈川

30331

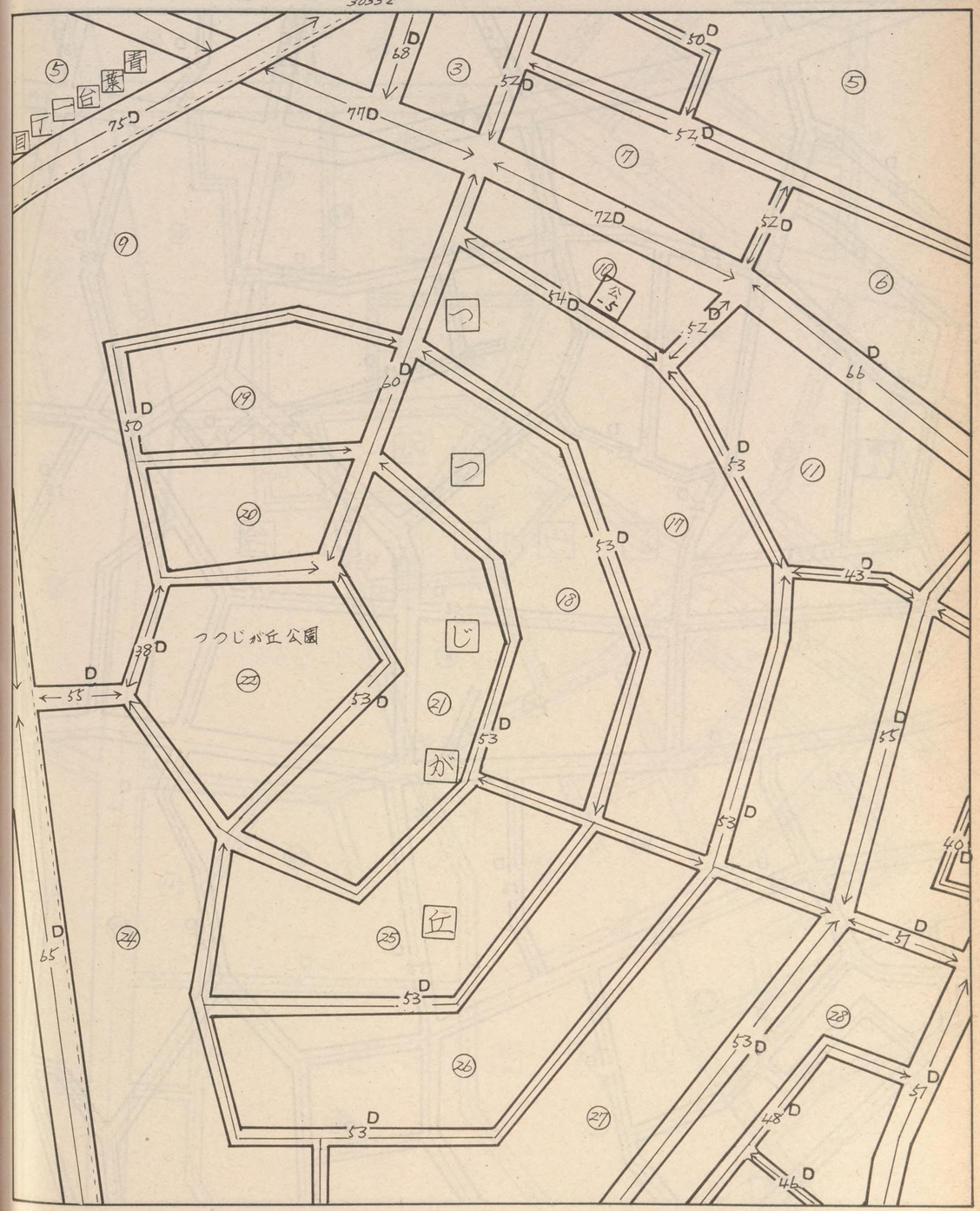

記号	借地権割合	記号	借地権割合
A	90%	E	50%
B	80%	F	40%
C	70%	G	30%
D	60%	H	20%

繁華街・高度商業地区
道路を中心として全地域
道路沿い

普通商業地区
併用住宅地区
全地域
北側道路沿い
南側全地域

中小工場地区
北側全地域
南側道路沿い
南側全地域

大工場地区
北側全地域
南側道路沿い
北側全地域

普通住宅地区
家内工場地区
無印は全地域

30332

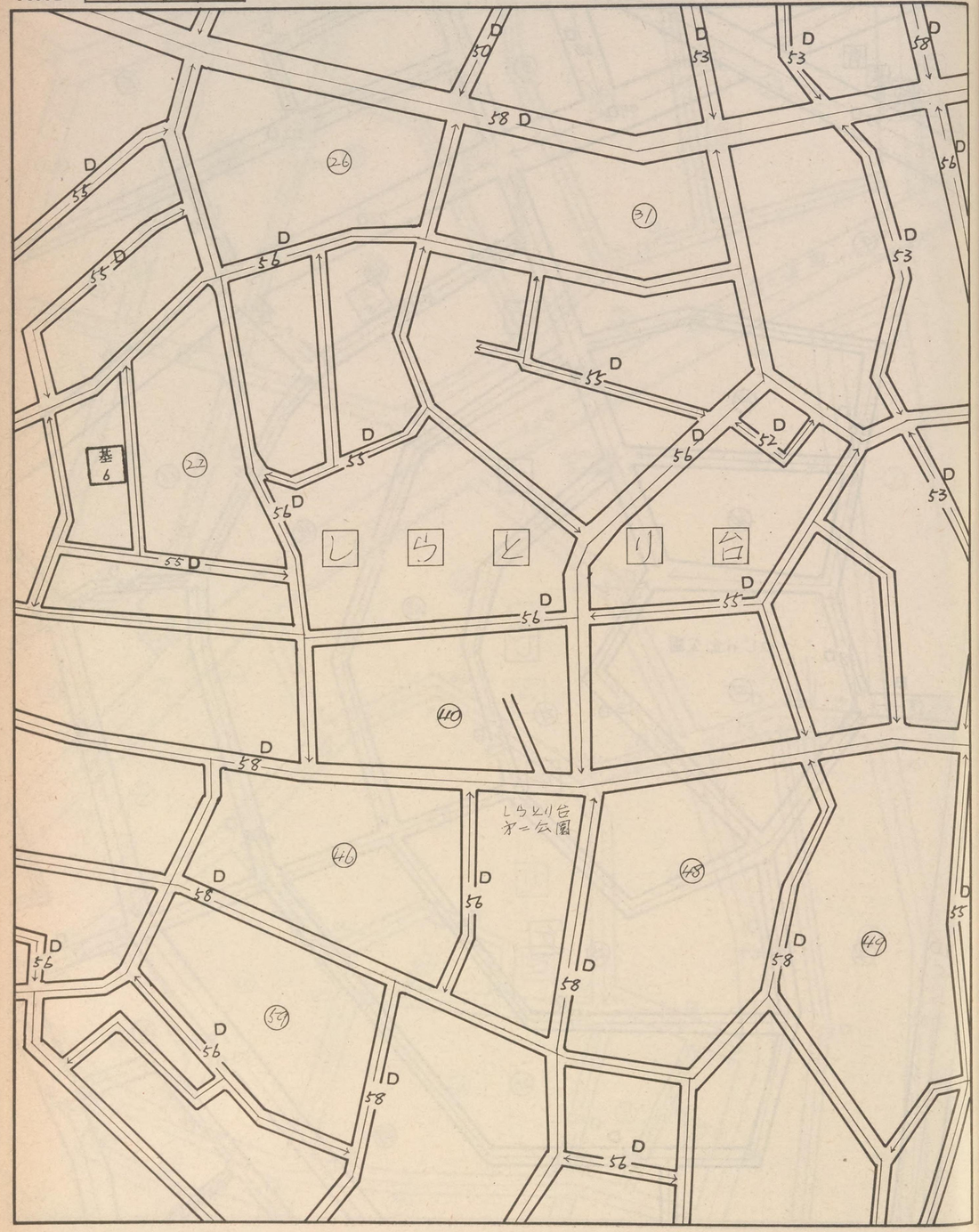

神奈川

30332

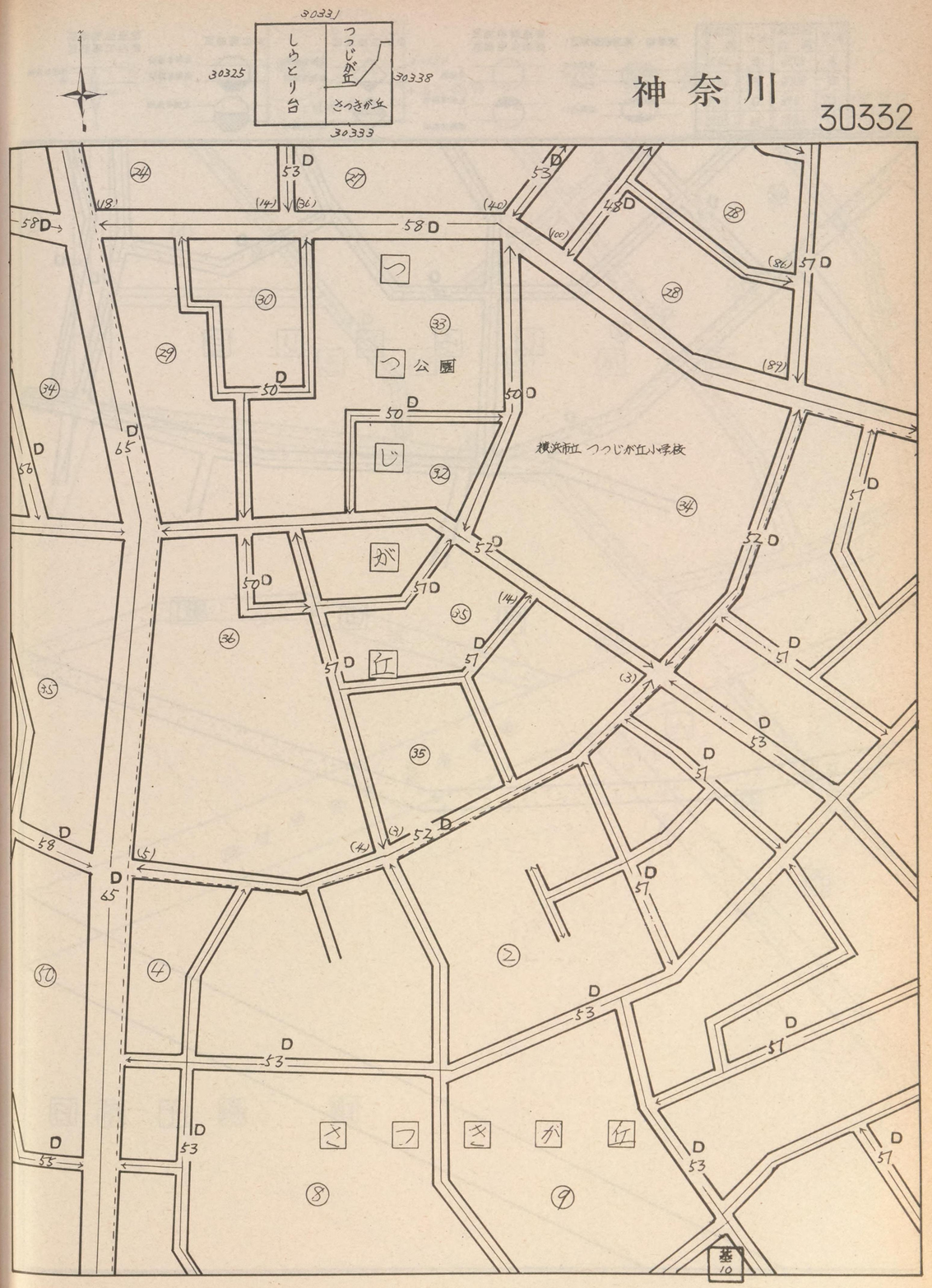

記号	借地権割合	記号	借地権割合
A	90%	E	50%
B	80%	F	40%
C	70%	G	30%
D	60%	H	20%

繁華街・高度商業地区
道路を中心として全地域
道路沿い

普通商業地区
併用住宅地区
全地域
北側道路沿い
南側全地域

中小工場地区
北側全地域
南側道路沿い
南側全地域

大工場地区
北側全地域
南側道路沿い
北側全地域

普通住宅地区
家内工場地区
無印は全地域

30333

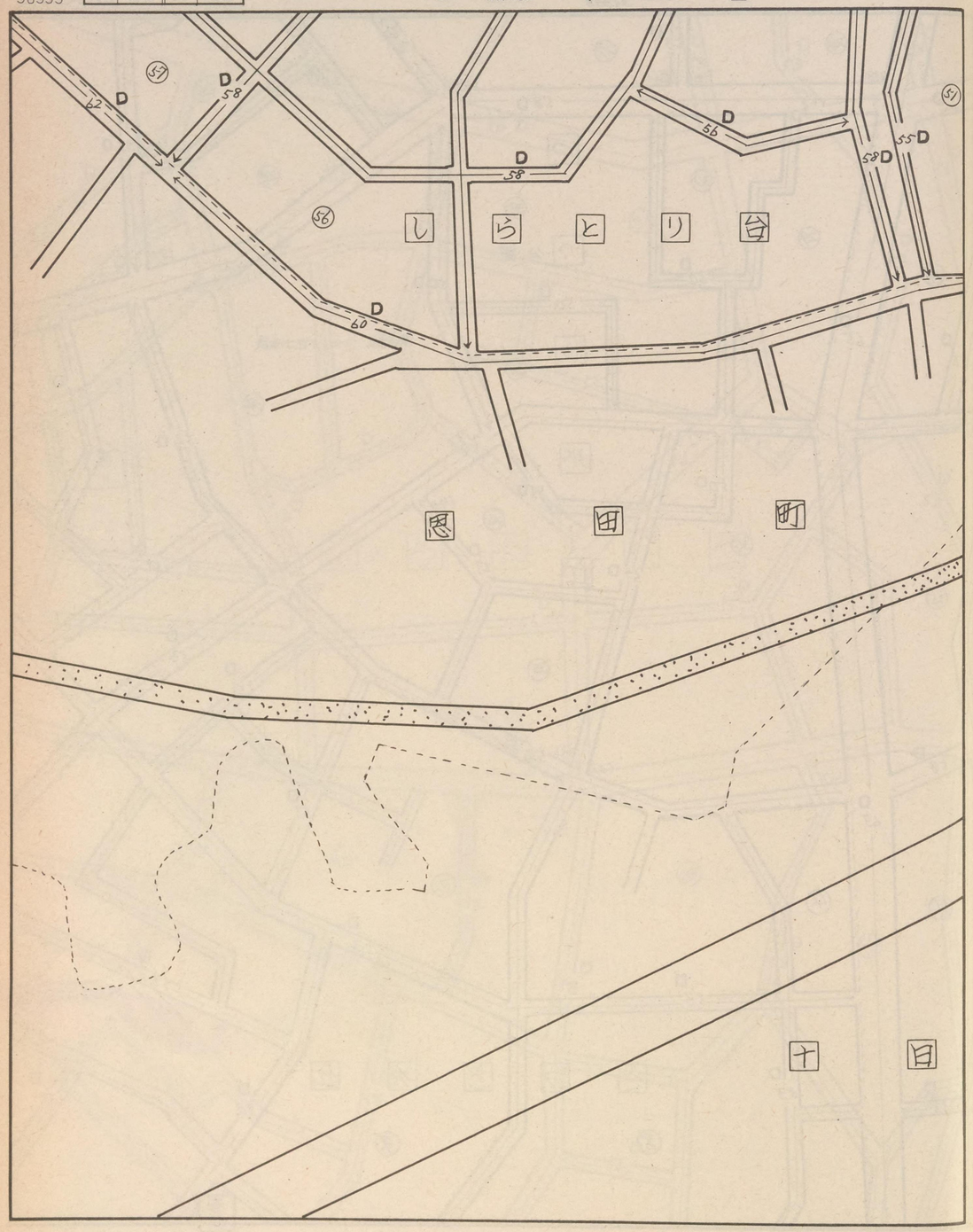

30332
30339
しらとり台
さつきが丘
思田町
十日市場町
西八朔町

神奈川

30333

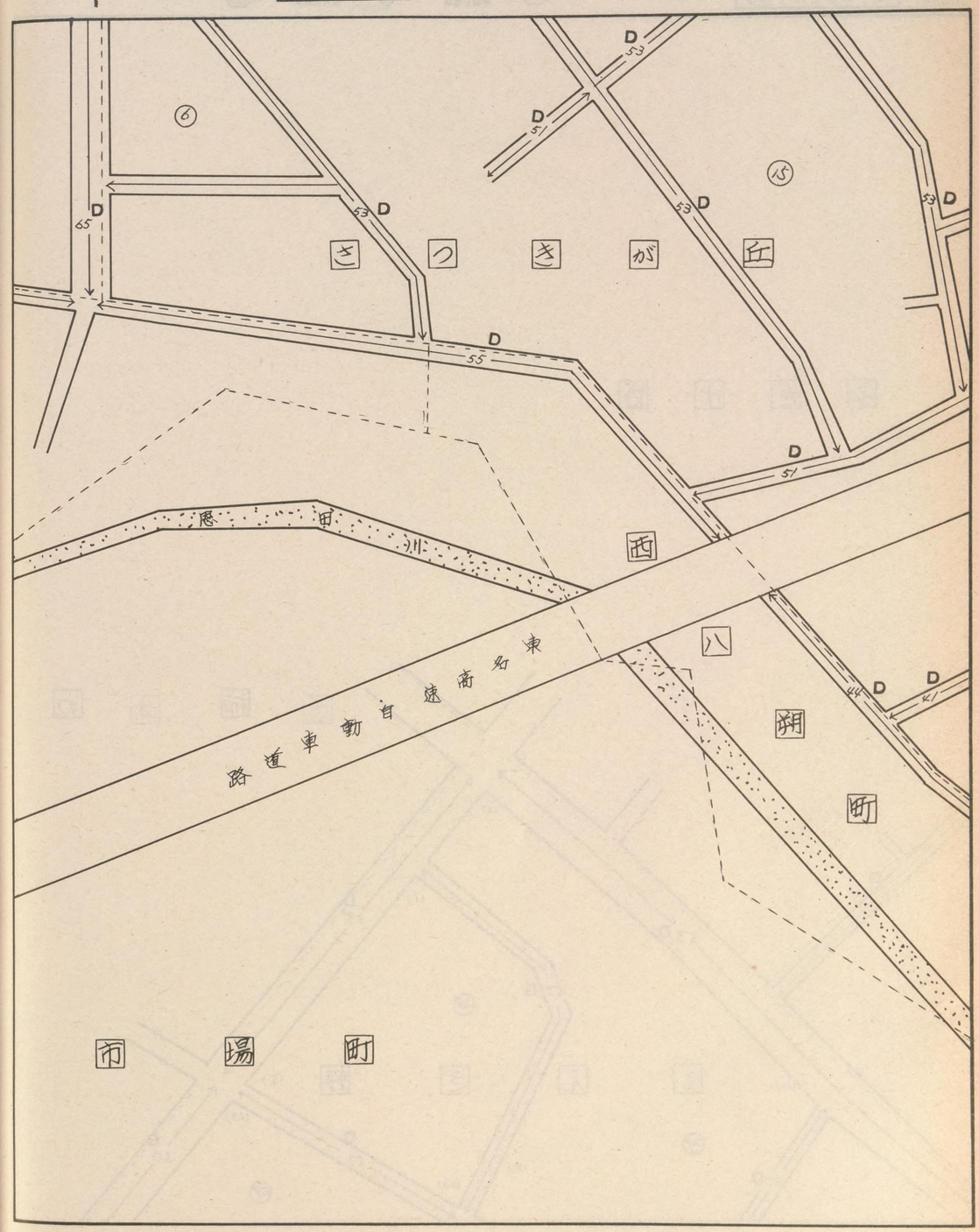

記号	借地権割合	記号	借地権割合
A	90%	E	50%
B	80%	F	40%
C	70%	G	30%
D	60%	H	20%

繁華街・高度商業地区
道路を中心として全地域
道路沿い

普通商業地区
併用住宅地区
全地域
北側道路沿い
南側全地域

中小工場地区
北側全地域
南側道路沿い
南側全地域

大工場地区
北側全地域
南側道路沿い
北側全地域

普通住宅地区
家内工場地区
無印は全地域

30334

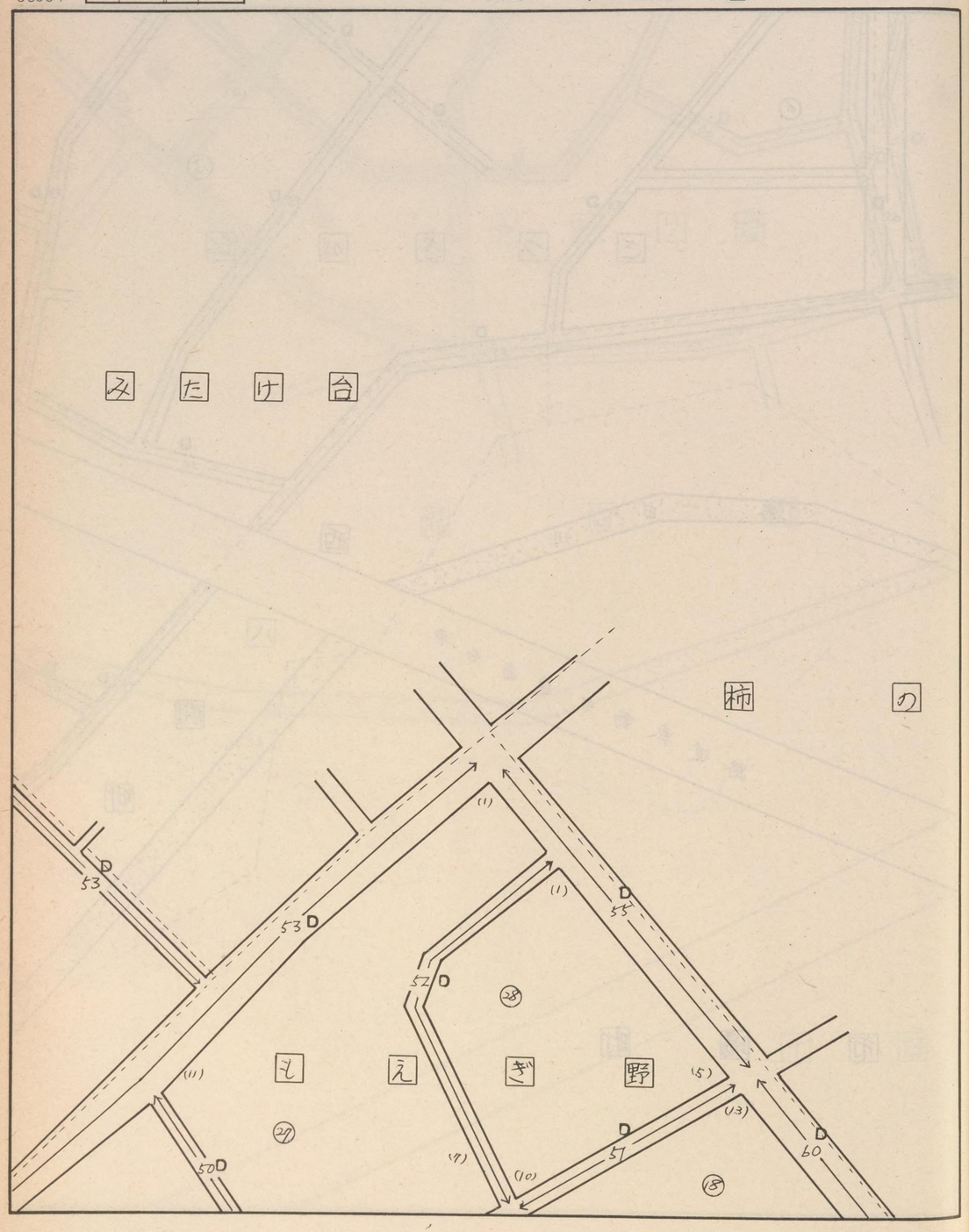

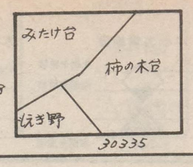

神奈川

30334

記号	借地権割合	記号	借地権割合
A	90%	E	50%
B	80%	F	40%
C	70%	G	30%
D	60%	H	20%

繁華街・高度商業地区
道路を中心として全地域
道路沿い

普通商業地区
併用住宅地区
全地域
北側道路沿い
南側全地域

中小工場地区
北側全地域
南側道路沿い
南側全地域

大工場地区
北側全地域
南側道路沿い
北側全地域

普通住宅地区
家内工場地区
無印は全地域

30335

横浜市上谷本第二公園

横浜市立もえぎの小学校

用水池

横浜市もえぎの公園

30334

30329 もえぎ野 柿の木台 30341 藤が丘(一) 30336

神奈川

30335

柿の木台

ゴルフ場

藤が丘一丁目

(横浜港北東)線 246号 通用線

記号	借地権割合	記号	借地権割合
A	90%	E	50%
B	80%	F	40%
C	70%	G	30%
D	60%	H	20%

繁華街・高度商業地区
道路を中心として全地域
道路沿い

普通商業地区
併用住宅地区
全地域
北側道路沿い
南側全地域

中小工場地区
北側全地域
南側道路沿い
南側全地域

大工場地区
北側全地域
南側道路沿い
北側全地域

普通住宅地区
家内工場地区
無印は全地域

30335
30330
30342
30337
つつじが丘
なえぎ野
藤が丘
(一)
(二)

神奈川 30336

30336

もえぎ野ゴルフセンター
東京急行電鉄田園都市線
線号六四二道国
公園
藤が丘ショッピングセンター
藤ヶ丘駅
藤ヶ丘幼稚園
もえぎ野
藤が丘一丁目
つつじが丘二丁目
藤が丘

記号	借地権割合	記号	借地権割合
A	90%	E	50%
B	80%	F	40%
C	70%	G	30%
D	60%	H	20%

繁華街・高度商業地区
道路を中心とした全地域
道路沿い

普通商業地区
併用住宅地区
全地域
北側道路沿い
南側全地域

中小工場地区
北側全地域
南側道路沿い
南側全地域

大工場地区
北側全地域
南側道路沿い
南側全地域

普通住宅地区
家内工場地区
無印は全地域

30337

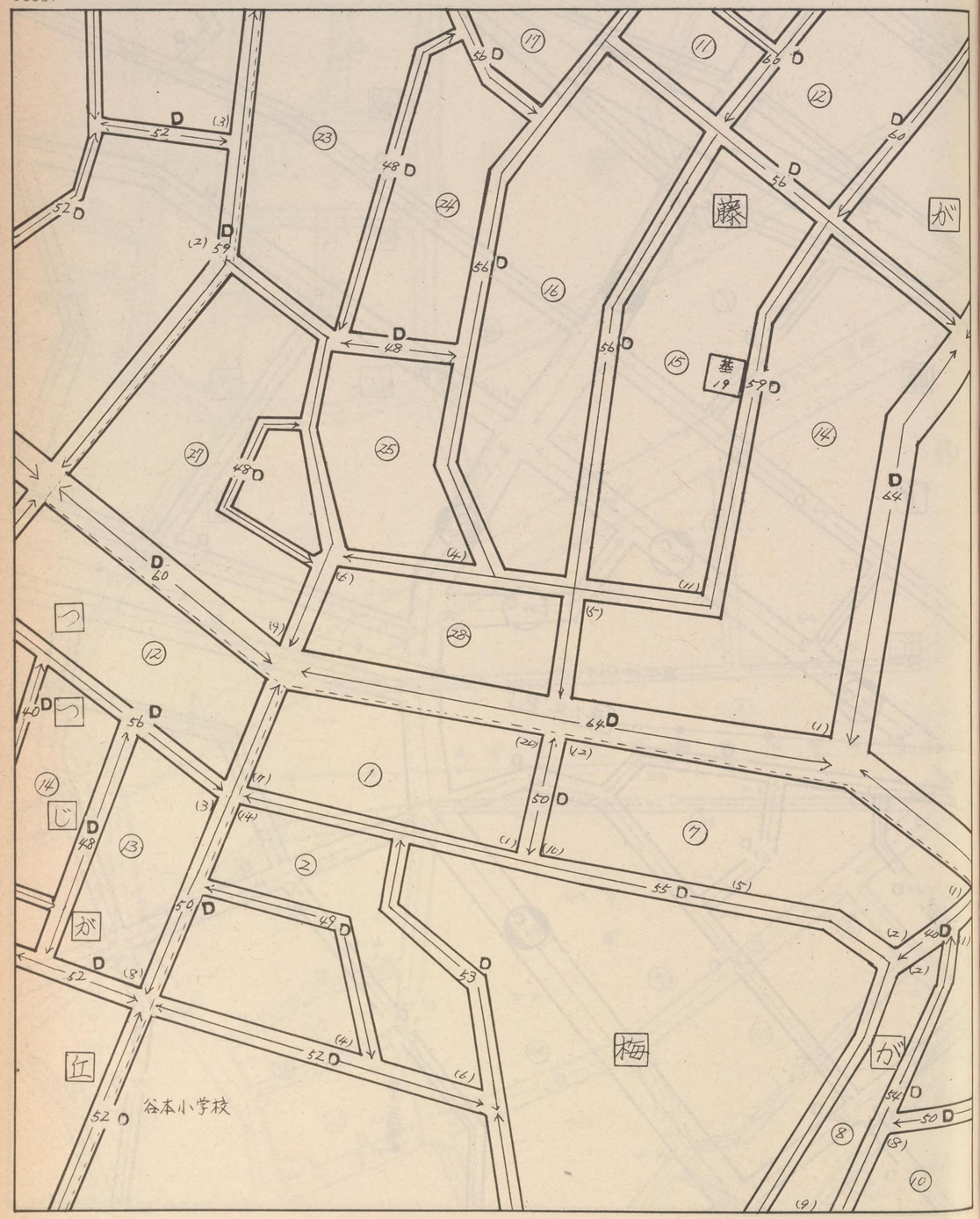

30336
30331
30343
30338
つつじが丘
藤が丘
(二)
千草台
梅が丘

神奈川

30337

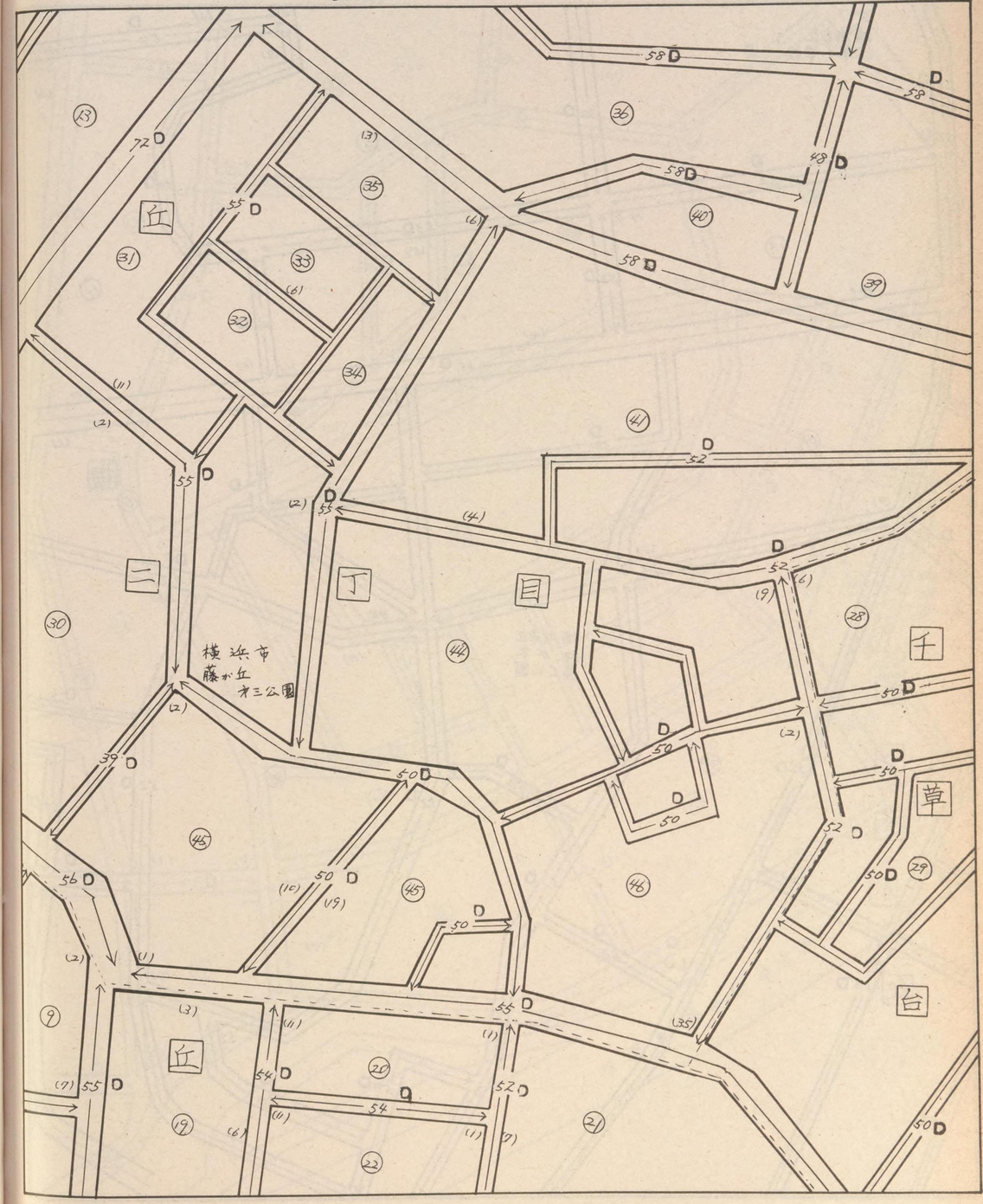

神奈川

30338

記号	借地権割合	記号	借地権割合
A	90%	E	50%
B	80%	F	40%
C	70%	G	30%
D	60%	H	20%

繁華街・高度商業地区
道路を中心として全地域
道路沿い

普通商業地区
併用住宅地区
全地域
北側道路沿い
南側全地域

中小工場地区
北側全地域
南側道路沿い
南側全地域

大工場地区
北側全地域
南側道路沿い
北側全地域

普通住宅地区
家内工場地区
無印は全地域

30337
30332 梅が丘 30344
30339

文 横浜市立谷本小学校

横浜市立梅が丘第三公園

横浜市立梅が丘第二公園

（路道車動自速高名東）

梅

さつきが丘

記号	借地権割合	記号	借地権割合
A	90%	E	50%
B	80%	F	40%
C	70%	G	30%
D	60%	H	20%

繁華街・高度商業地区
道路を中心として全地域
道路沿い

普通商業地区
併用住宅地区
全地域
北側道路沿い
南側全地域

中小工場地区
北側全地域
南側道路沿い
南側全地域

大工場地区
北側全地域
南側道路沿い
北側全地域

普通住宅地区
家内工場地区
無印は全地域

30339

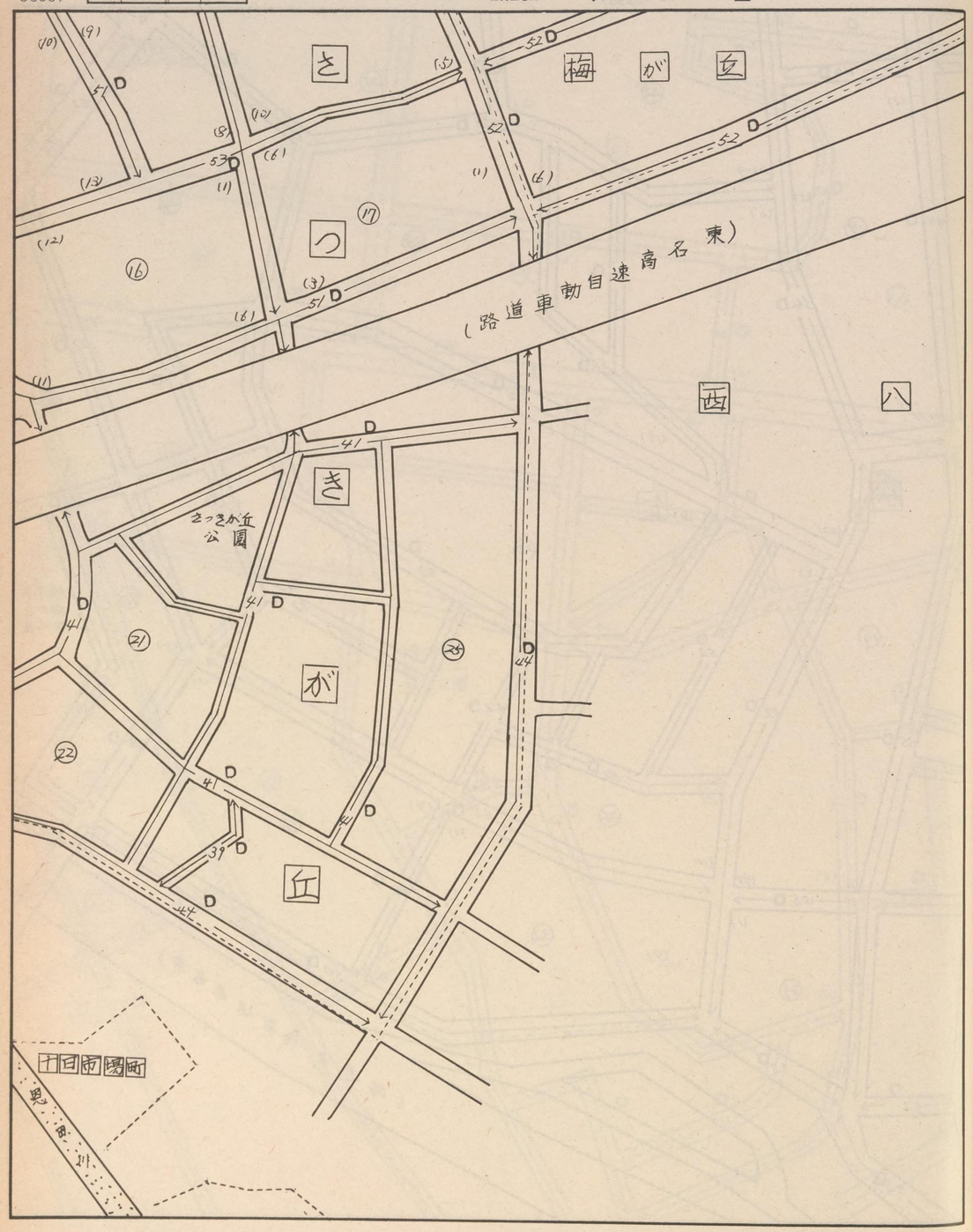

30338 梅が丘
30333 さつきが丘
西八朔町

神奈川

30339



記号	借地権割合	記号	借地権割合
A	90%	E	50%
B	80%	F	40%
C	70%	G	30%
D	60%	H	20%

繁華街・高度商業地区
道路を中心として全地域
道路沿い

普通商業地区
併用住宅地区
全地域
北側道路沿い
南側全地域

中小工場地区
北側全地域
南側道路沿い
南側全地域

大工場地区
北側全地域
南側道路沿い
北側全地域

普通住宅地区
家内工場地区
無印は全地域

30340

上谷本町
市ヶ尾町
柿の木台
下谷本町
藤が丘一丁目
30334
30341

神奈川

30340

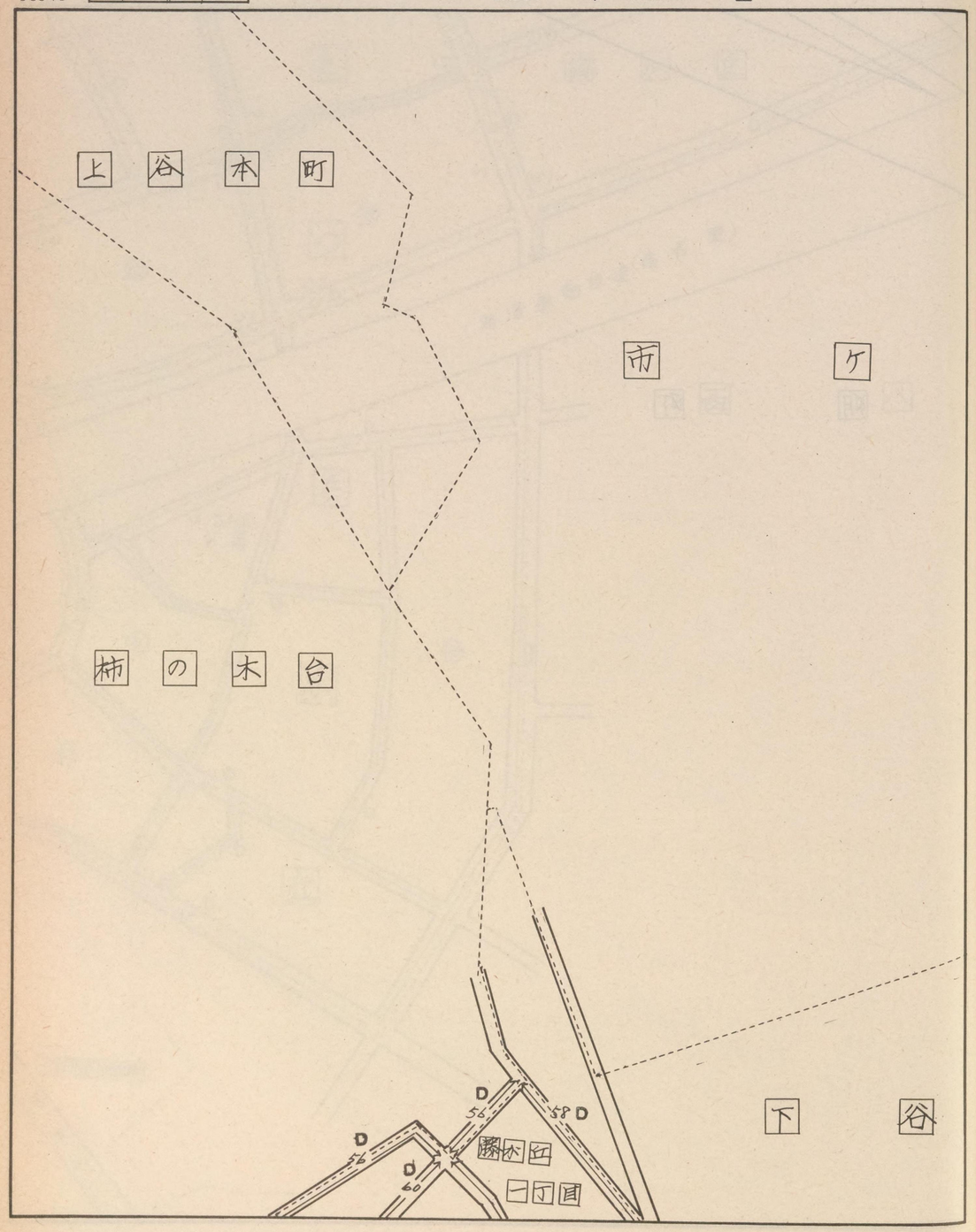

記号	借地権割合	記号	借地権割合
A	90%	E	50%
B	80%	F	40%
C	70%	G	30%
D	60%	H	20%

繁華街・高度商業地区
道路を中心として全地域
道路沿い

普通商業地区
併用住宅地区
全地域
北側道路沿い
南側全地域

中小工場地区
北側全地域
南側道路沿い
南側全地域

大工場地区
北側全地域
南側道路沿い
北側全地域

普通住宅地区
家内工場地区
無印は全地域

30341

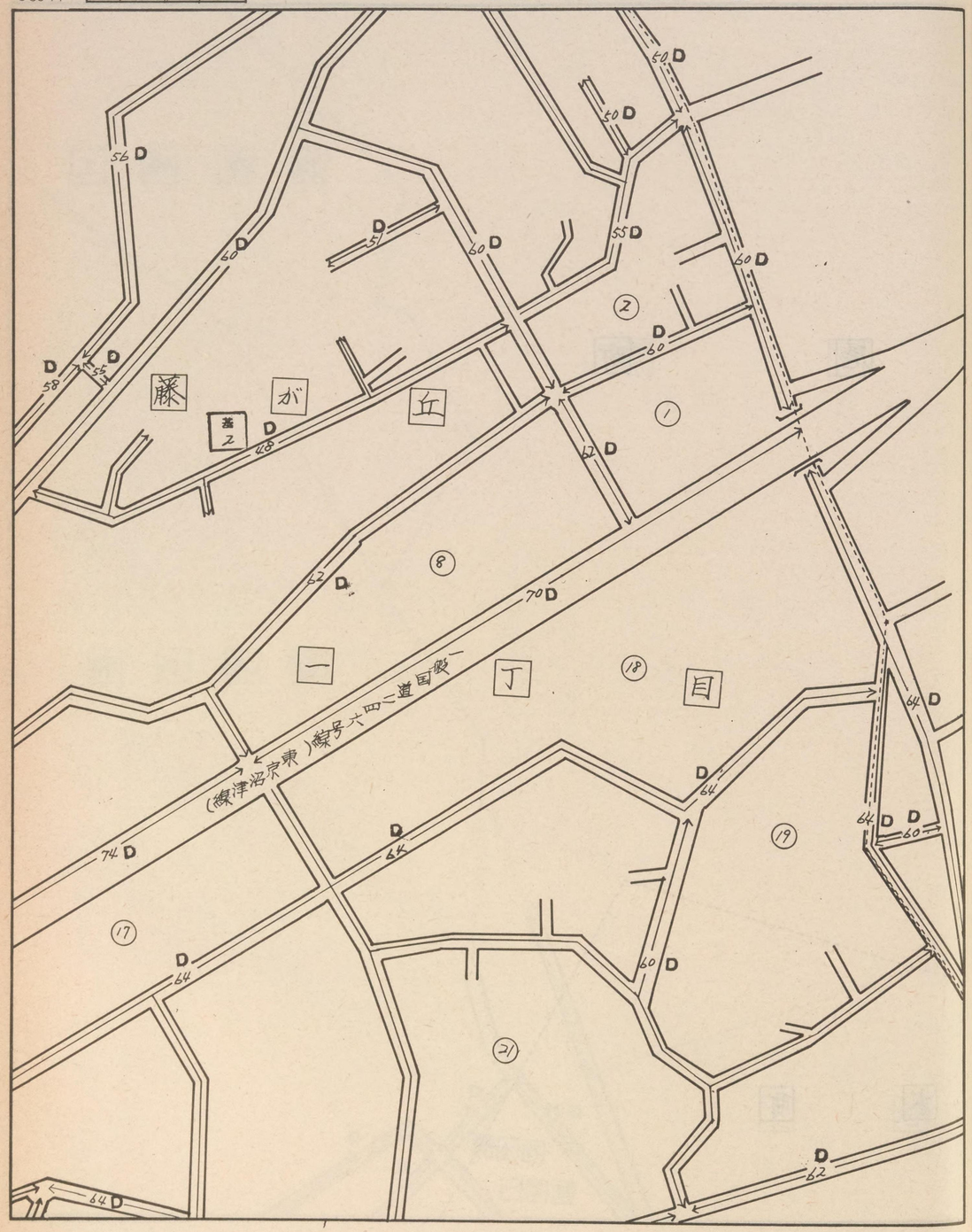

30340
30335
30342
藤が丘一丁目
下谷本町
市境界

神奈川

30341

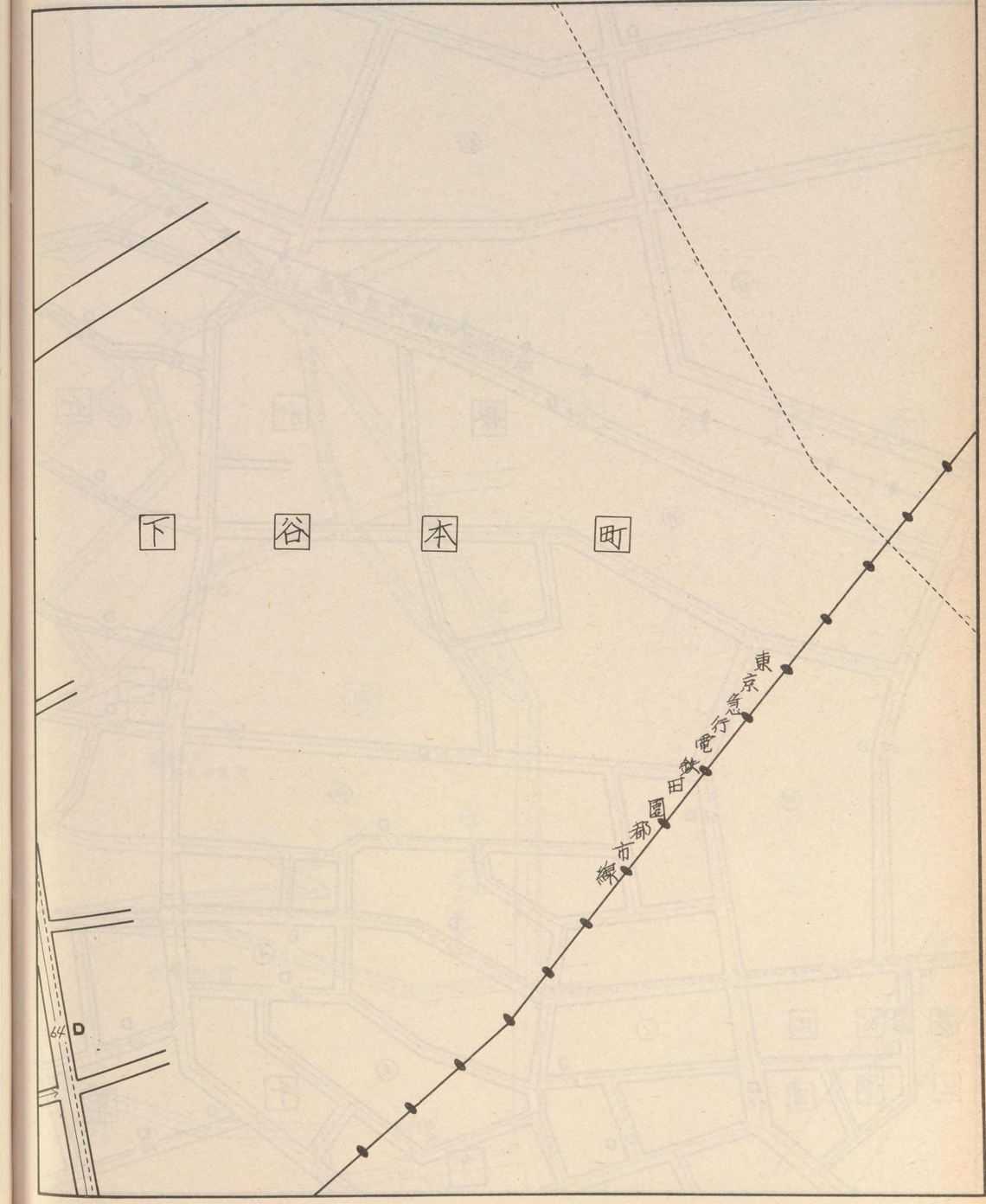

記号	借地権割合	記号	借地権割合
A	90%	E	50%
B	80%	F	40%
C	70%	G	30%
D	60%	H	20%

繁華街・高度商業地区
道路を中心として全地域
道路沿い

普通商業地区
併用住宅地区
全地域
北側道路沿い
南側全地域

中小工場地区
北側全地域
南側道路沿い
南側全地域

大工場地区
北側全地域
南側道路沿い
北側全地域

普通住宅地区
家内工場地区
無印は全地域

30342

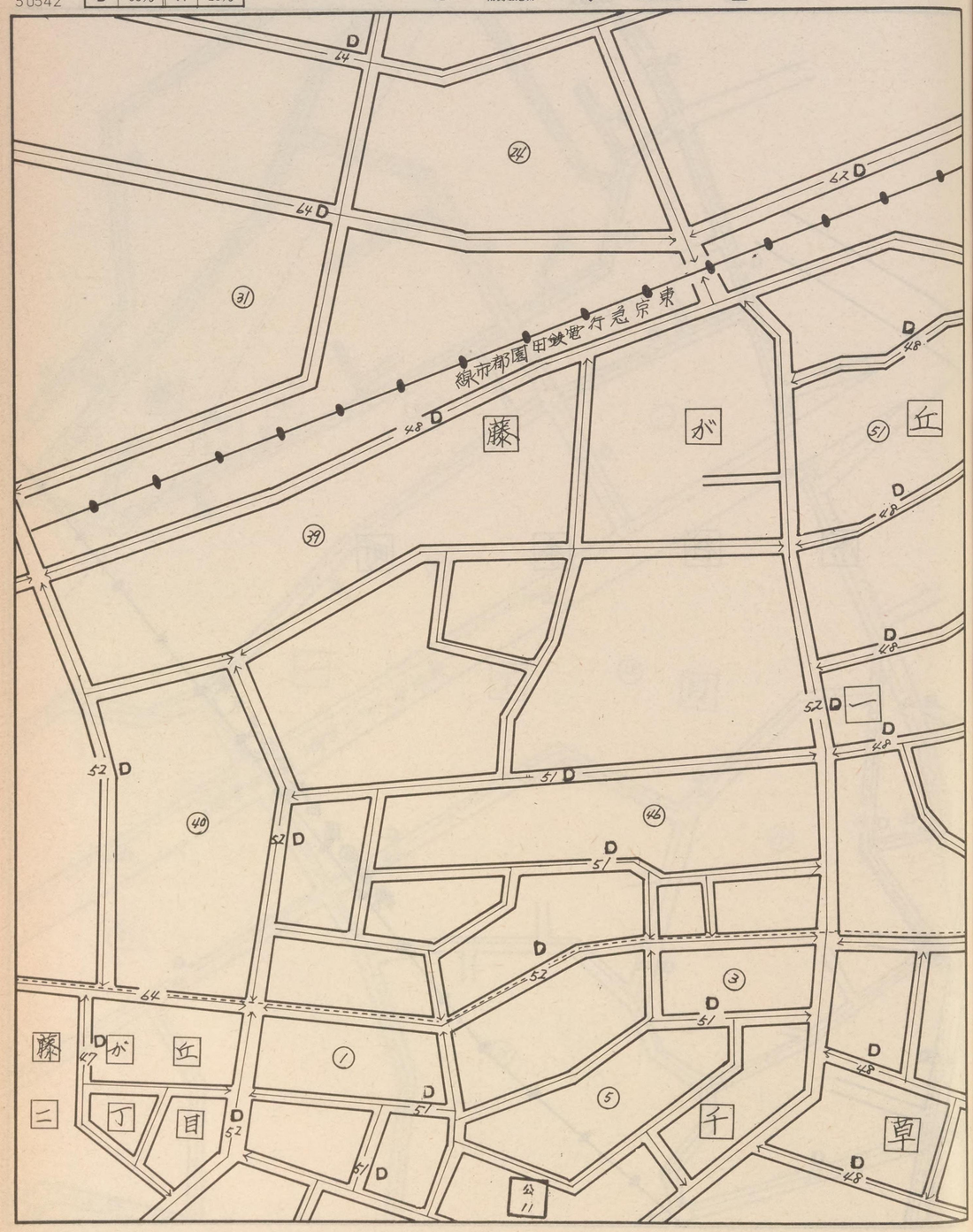

30341

30336 藤が丘(一) 下谷本町

藤が丘(二) 千草町

30343

神奈川

30342

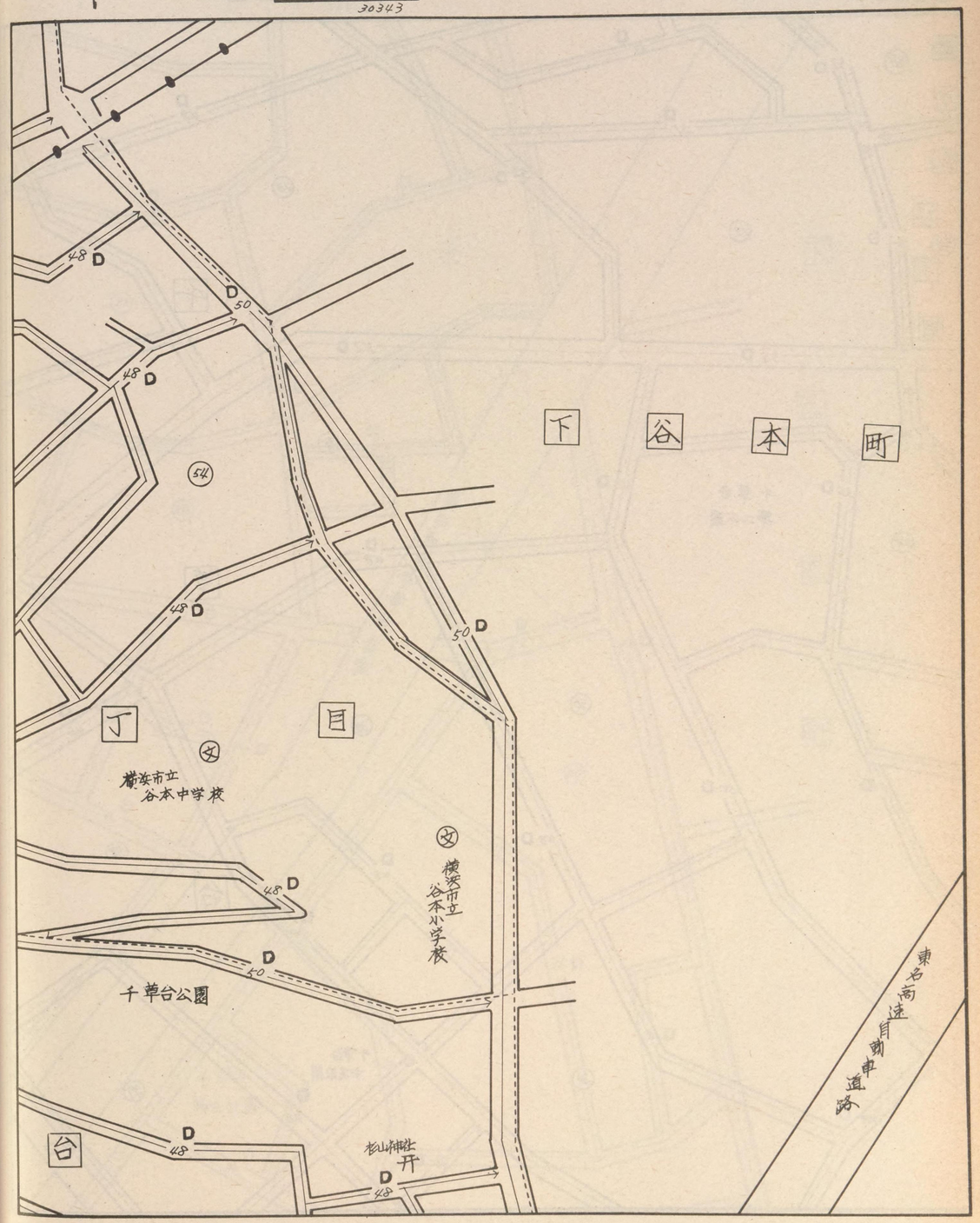

記号	借地権割合	記号	借地権割合
A	90%	E	50%
B	80%	F	40%
C	70%	G	30%
D	60%	H	20%

繁華街・高度商業地区
道路を中心としてその両側全地域
道路沿い

普通商業地区
併用住宅地区
全地域
北側道路沿い
南側全地域

中小工場地区
北側全地域
南側道路沿い
南側全地域

大工場地区
北側全地域
南側道路沿い
南側全地域

普通住宅地区
家内工場地区
無印は全地域

30343

藤ヶ丘(二)

30342

30337

千草台

下谷本町

30344

神奈川

30343

藤ヶ丘二丁目

千草台第二公園

千草台市民菜園

千草台第三公園

東名高速自動車道路

下公本町

千草台

記号	借地権割合	記号	借地権割合
A	90%	E	50%
B	80%	F	40%
C	70%	G	30%
D	60%	H	20%

繁華街・高度商業地区
道路を中心として全地域
道路沿い

普通商業地区
併用住宅地区
全地域
北側道路沿い
南側全地域

中小工場地区
北側全地域
南側道路沿い
南側全地域

大工場地区
北側全地域
南側道路沿い
北側全地域

普通住宅地区
家内工場地区
無印は全地域

30344

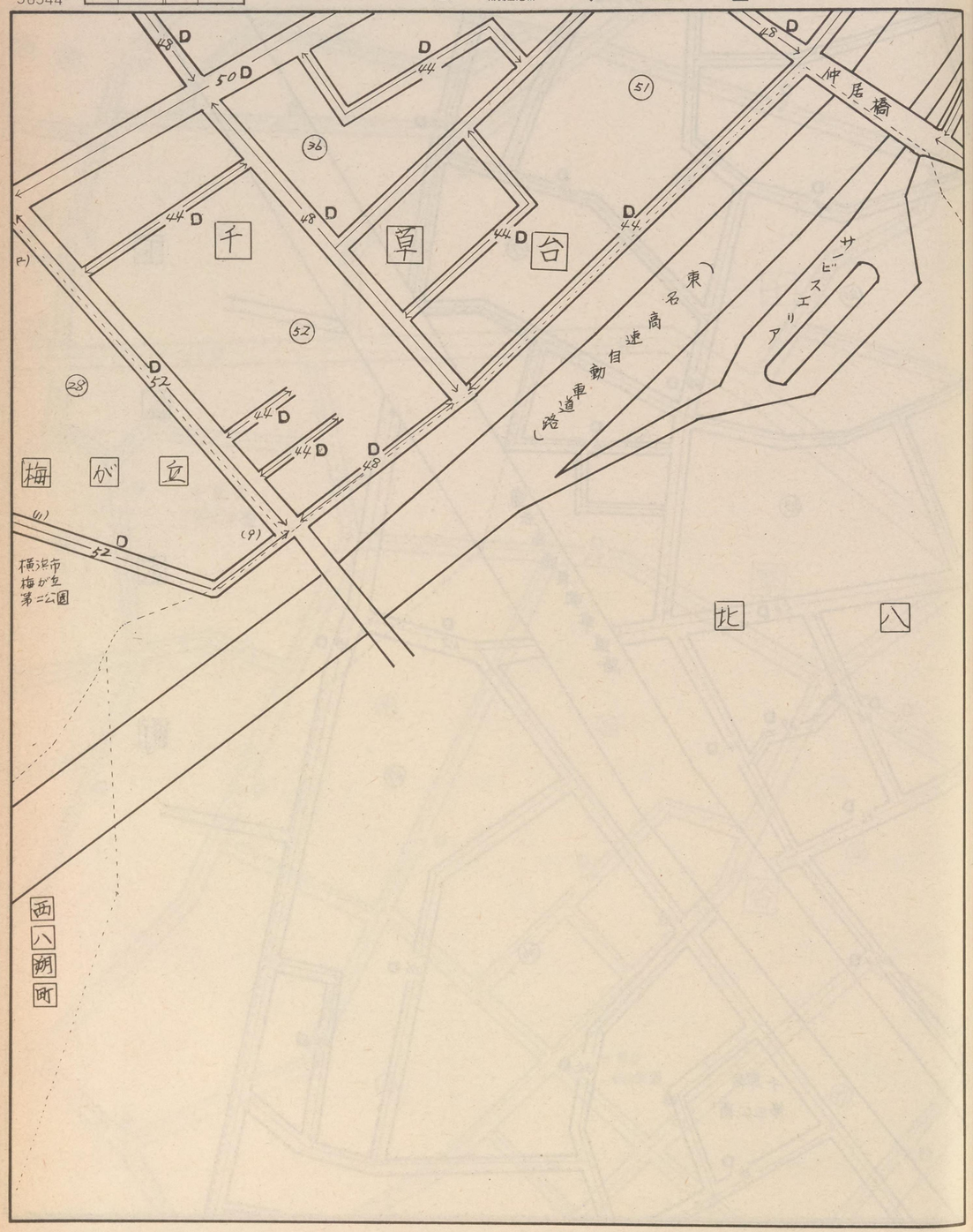

30343
30338
千 草 台
北八朝町

神奈川

30344

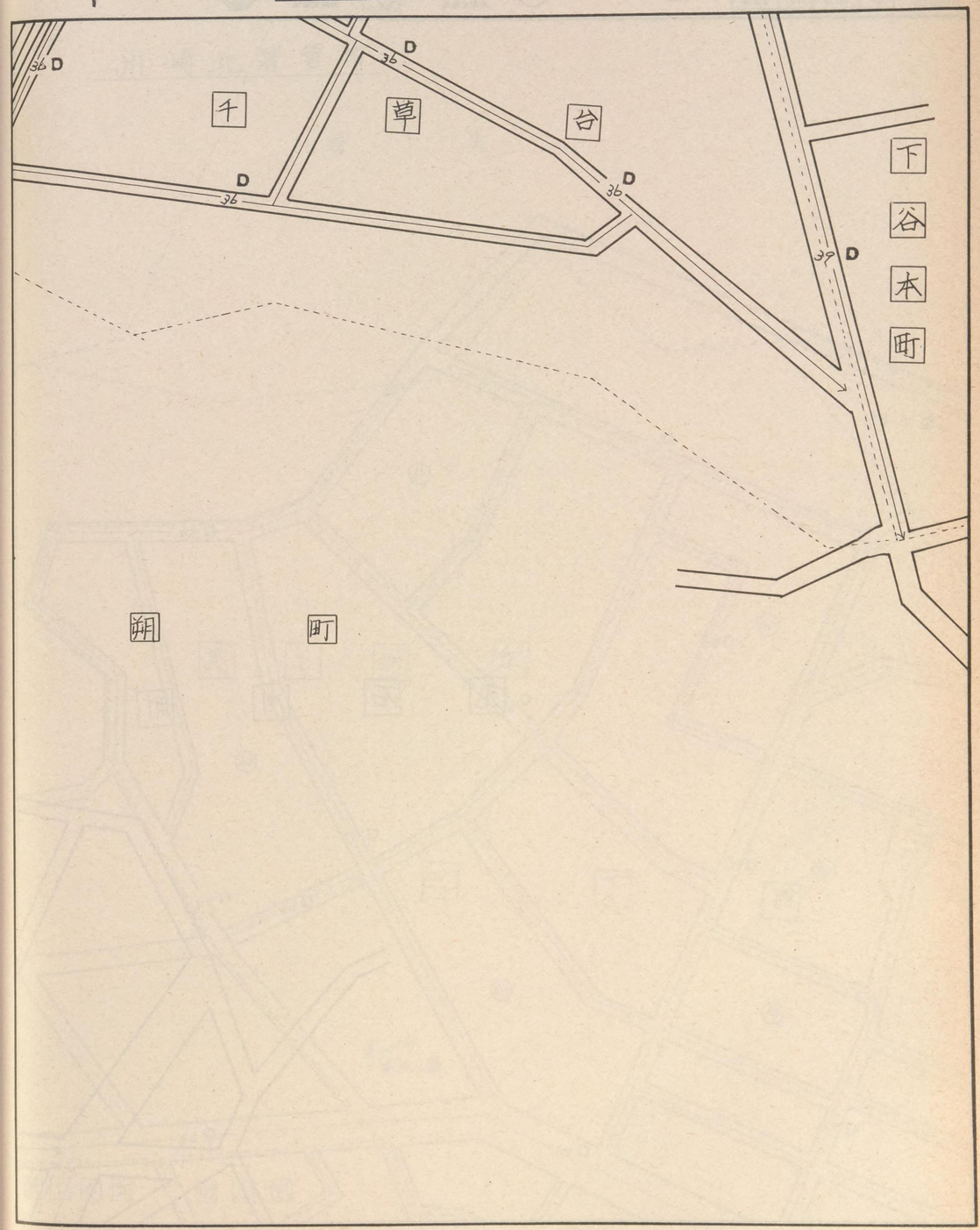

記号	借地権割合	記号	借地権割合
A	90%	E	50%
B	80%	F	40%
C	70%	G	30%
D	60%	H	20%

繁華街・高度商業地区
道路を中心として全地域
道路沿い

普通商業地区
併用住宅地区
全地域
北側道路沿い
南側全地域

中小工場地区
北側全地域
南側道路沿い
南側全地域

大工場地区
北側全地域
南側道路沿い
北側全地域

普通住宅地区
家内工場地区
無印は全地域

30345

元石川町

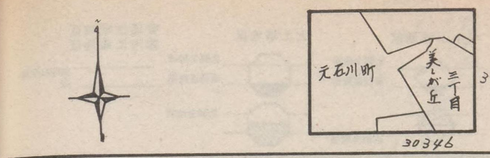

神奈川

30345

川崎北署管内

菅生

何ヶ丘

美しが丘

三丁目

四丁目

美しが丘第六公園

50D
48D
54D
56D
58D

65
67
62
60
59
58

記号	借地権割合	記号	借地権割合
A	90%	E	50%
B	80%	F	40%
C	70%	G	30%
D	60%	H	20%

繁華街・高度商業地区

道路を中心として全地域

道路沿い

普通商業地区
併用住宅地区

全地域

北側道路沿い

南側全地域

中小工場地区

北側全地域

南側道路沿い

南側全地域

大工場地区

北側全地域

南側道路沿い

北側全地域

普通住宅地区
家内工場地区

無印は全地域

30346

元石川町

30345

30347

30349

神奈川

30346

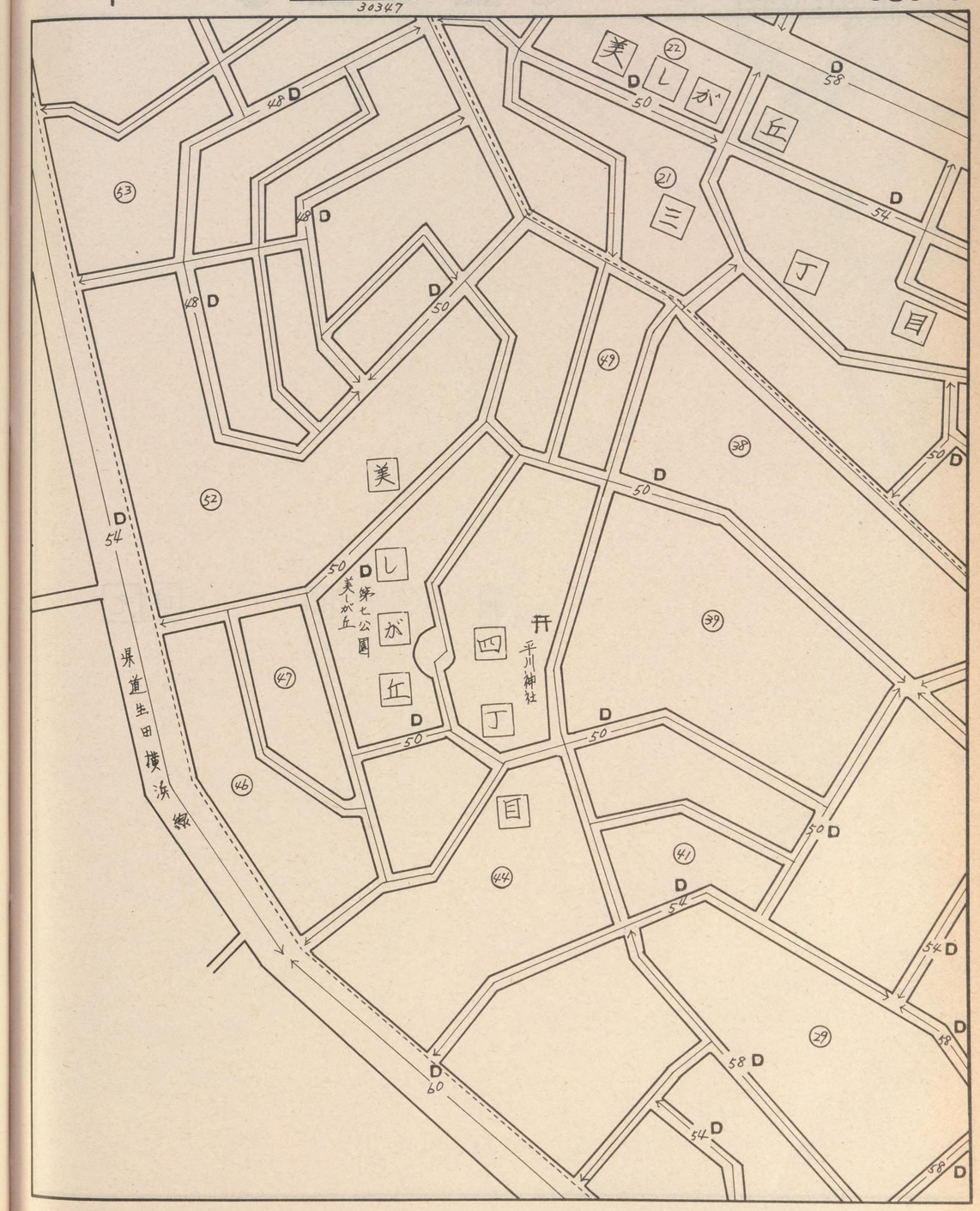

記号	借地権割合	記号	借地権割合
A	90%	E	50%
B	80%	F	40%
C	70%	G	30%
D	60%	H	20%

繁華街・高度商業地区
道路を中心として全地域
道路沿い

普通商業地区
併用住宅地区
全地域
北側道路沿い
南側全地域

中小工場地区
北側全地域
南側道路沿い
南側全地域

大工場地区
北側全地域
南側道路沿い
北側全地域

普通住宅地区
家内工場地区
無印は全地域

30347

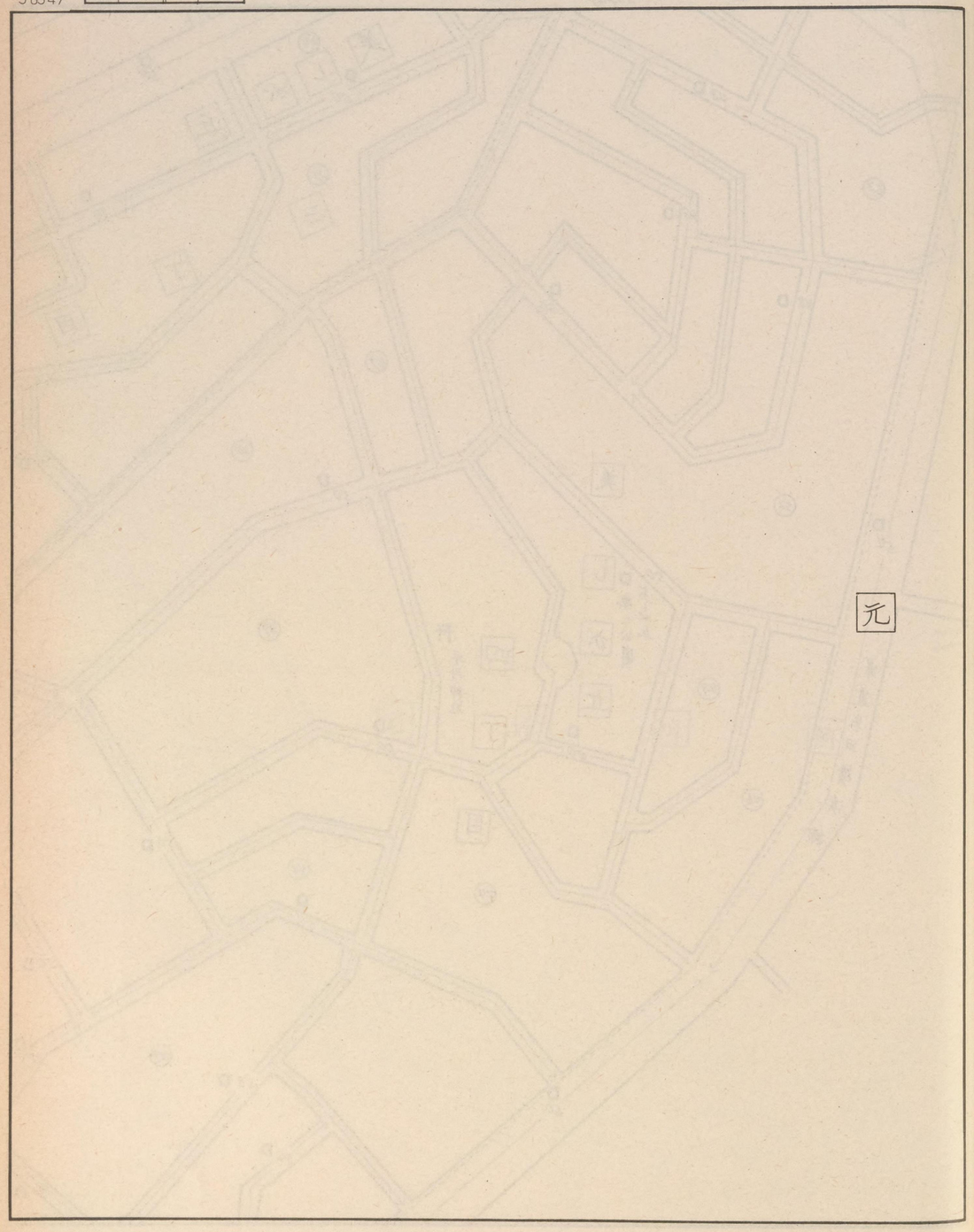

30346

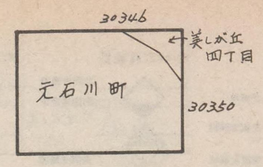

神奈川

30347

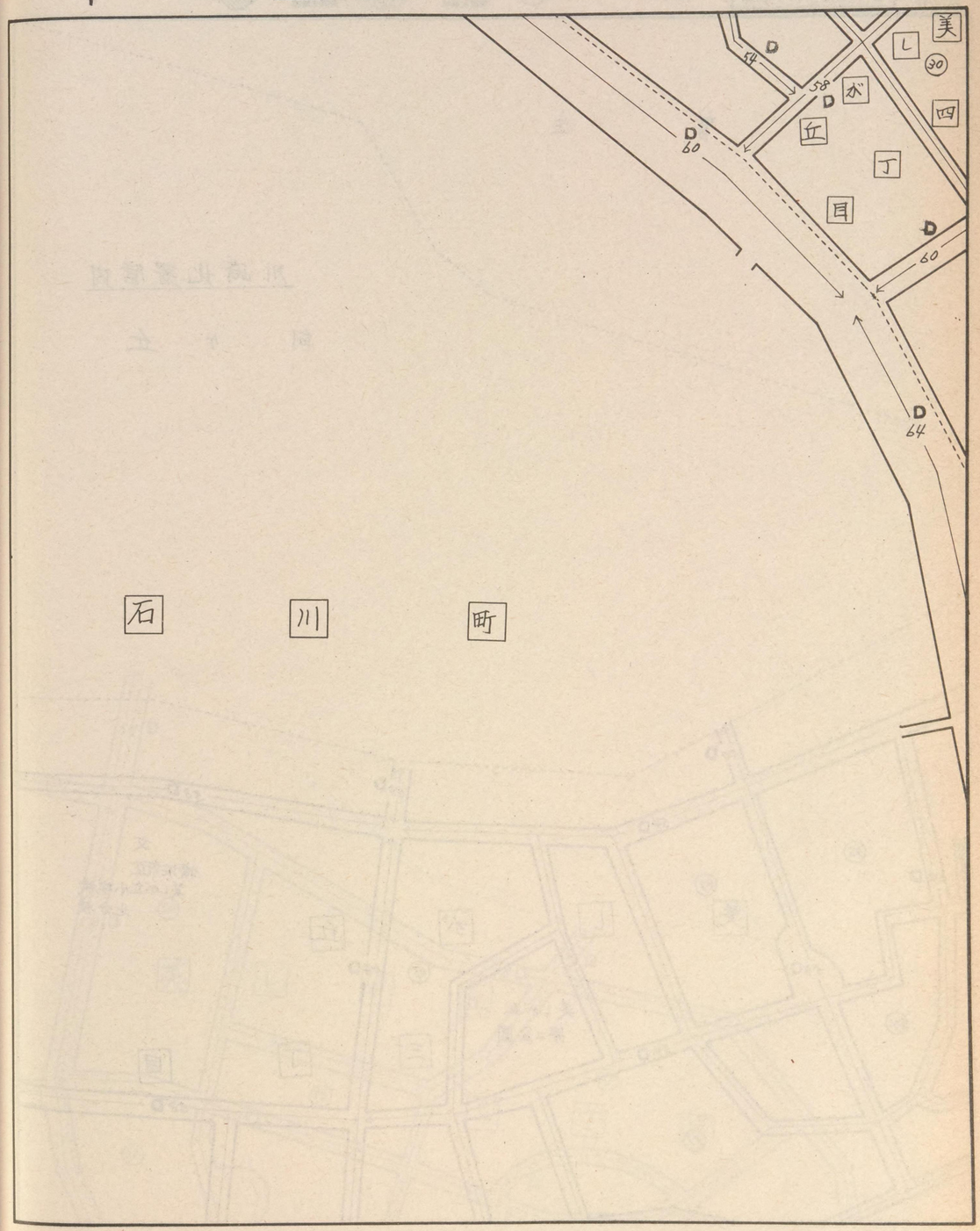

記号	借地権割合	記号	借地権割合
A	90%	E	50%
B	80%	F	40%
C	70%	G	30%
D	60%	H	20%

繁華街・高度商業地区
道路を中心として全地域
道路沿い

普通商業地区
併用住宅地区
全地域
北側道路沿い
南側全地域

中小工場地区
北側全地域
南側道路沿い
南側全地域

大工場地区
北側全地域
南側道路沿い
北側全地域

普通住宅地区
家内工場地区
無印は全地域

30348

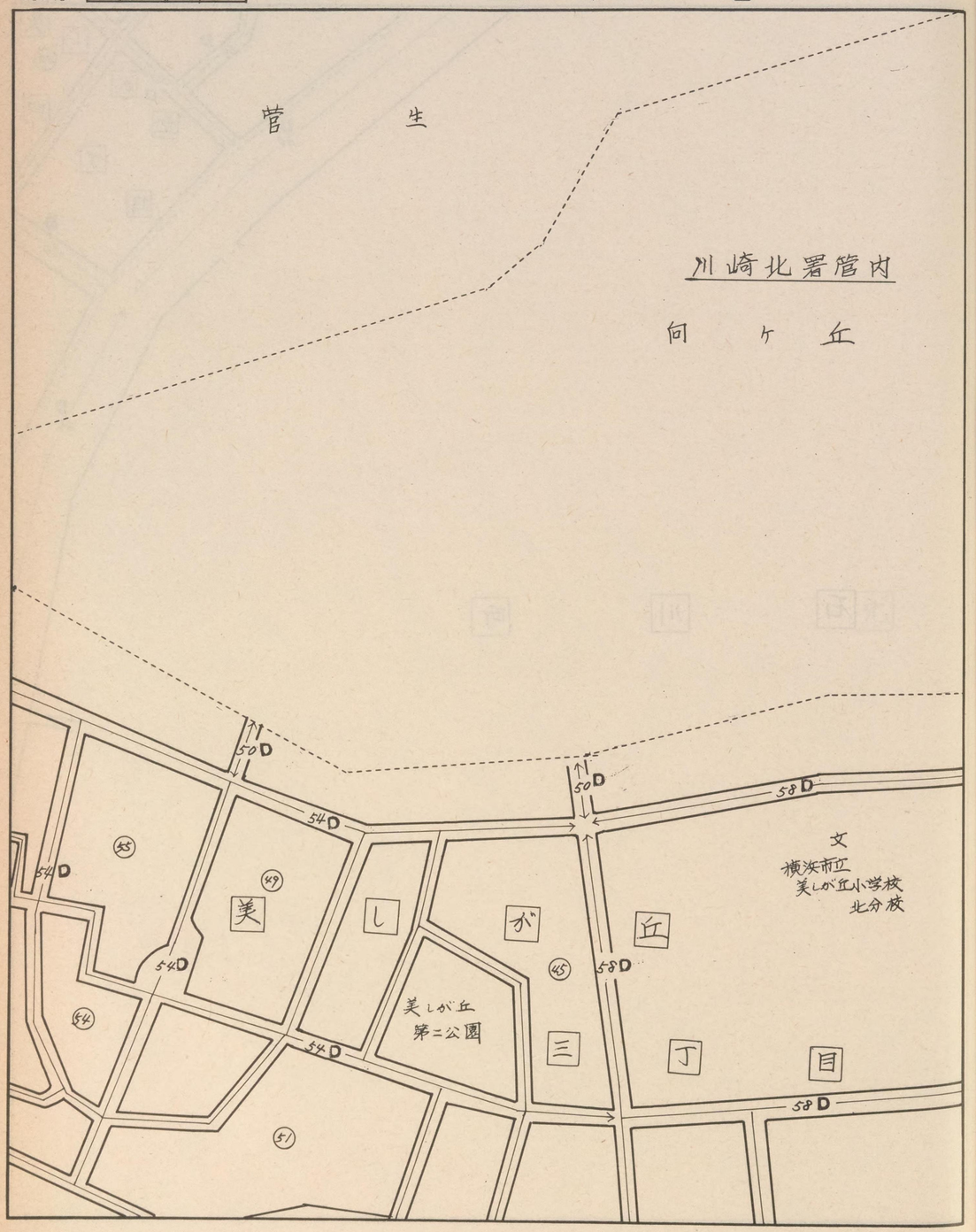

30345
30349
美しが丘(三)
美しが丘(二)

神奈川

30348

記号	借地権割合	記号	借地権割合
A	90%	E	50%
B	80%	F	40%
C	70%	G	30%
D	60%	H	20%

繁華街・高度商業地区
道路を中心として全地域
道路沿い

普通商業地区
併用住宅地区
全地域
北側道路沿い
南側全地域

中小工場地区
北側全地域
南側道路沿い
南側全地域

大工場地区
北側全地域
南側道路沿い
北側全地域

普通住宅地区
家内工場地区
無印は全地域

30349

美しが丘第三公園

文
横浜市立元石川小学校

30348
30346
30353
30350

美しが丘(三)
美しが丘(二)
美しが丘(四)
美しが丘(一)

神奈川

30349

美しが丘第四公園

記号	借地権割合	記号	借地権割合
A	90%	E	50%
B	80%	F	40%
C	70%	G	30%
D	60%	H	20%

繁華街・高度商業地区
道路を中心として全地域
道路沿い

普通商業地区
併用住宅地区
全地域
北側道路沿い
南側全地域

中小工場地区
北側全地域
南側道路沿い
南側全地域

大工場地区
北側全地域
南側道路沿い
北側全地域

普通住宅地区
家内工場地区
無印は全地域

30350

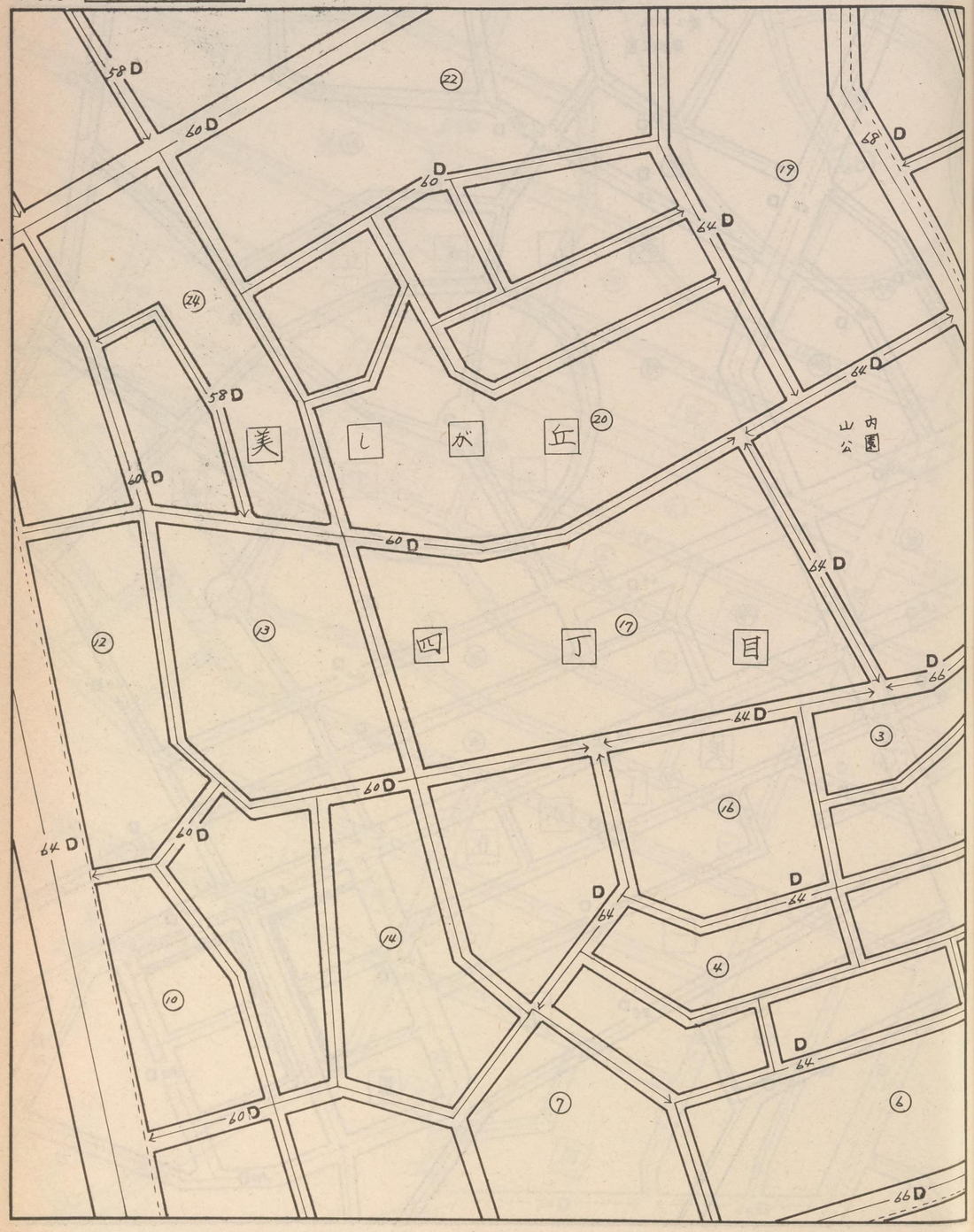

30349
30347
30354
30351
美しが丘(四)
美しが丘(一)
美しが丘(五)

神奈川

30350

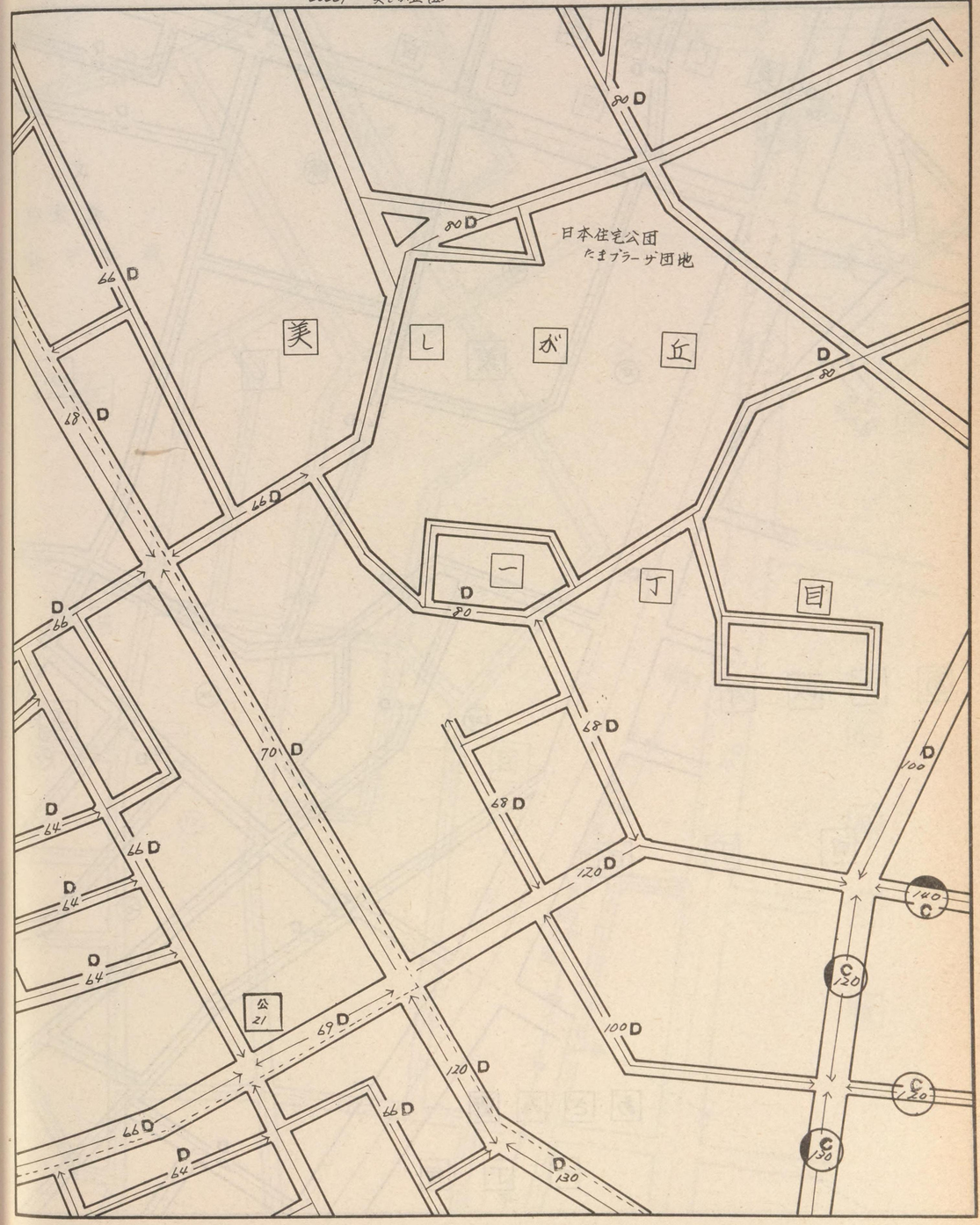

記号	借地権割合	記号	借地権割合
A	90%	E	50%
B	80%	F	40%
C	70%	G	30%
D	60%	H	20%

繁華街・高度商業地区
道路を中心として全地域
道路沿い

普通商業地区
併用住宅地区
全地域
北側道路沿い
南側全地域

中小工場地区
北側全地域
南側道路沿い
南側全地域

大工場地区
北側全地域
南側道路沿い
北側全地域

普通住宅地区
家内工場地区
無印は全地域

30351

美しが丘 四丁目
あざみ野 四丁目
あざみ野 一丁目
美しが丘 五丁目
横浜市
64D
60D
68D

神奈川

30351

30350 美しが丘(四)
30352 あざみ野(四)
30355 元石川町
美しが丘(五)
あざみ野(一)

美しが丘 一丁目
美しが丘第八公園
立内中学校
東京急行電鉄田園都市線
元石川町
64D
66D
130D
70D
C200
C110
C100
C74

30352

記号	借地権割合	記号	借地権割合
A	90%	E	50%
B	80%	F	40%
C	70%	G	30%
D	60%	H	20%

繁華街・高度商業地区
道路を中心として全地域
道路沿い

普通商業地区
併用住宅地区
全地域
北側道路沿い
南側全地域

中小工場地区
北側全地域
南側道路沿い
南側全地域

大工場地区
北側全地域
南側道路沿い
北側全地域

普通住宅地区
家内工場地区
無印は全地域

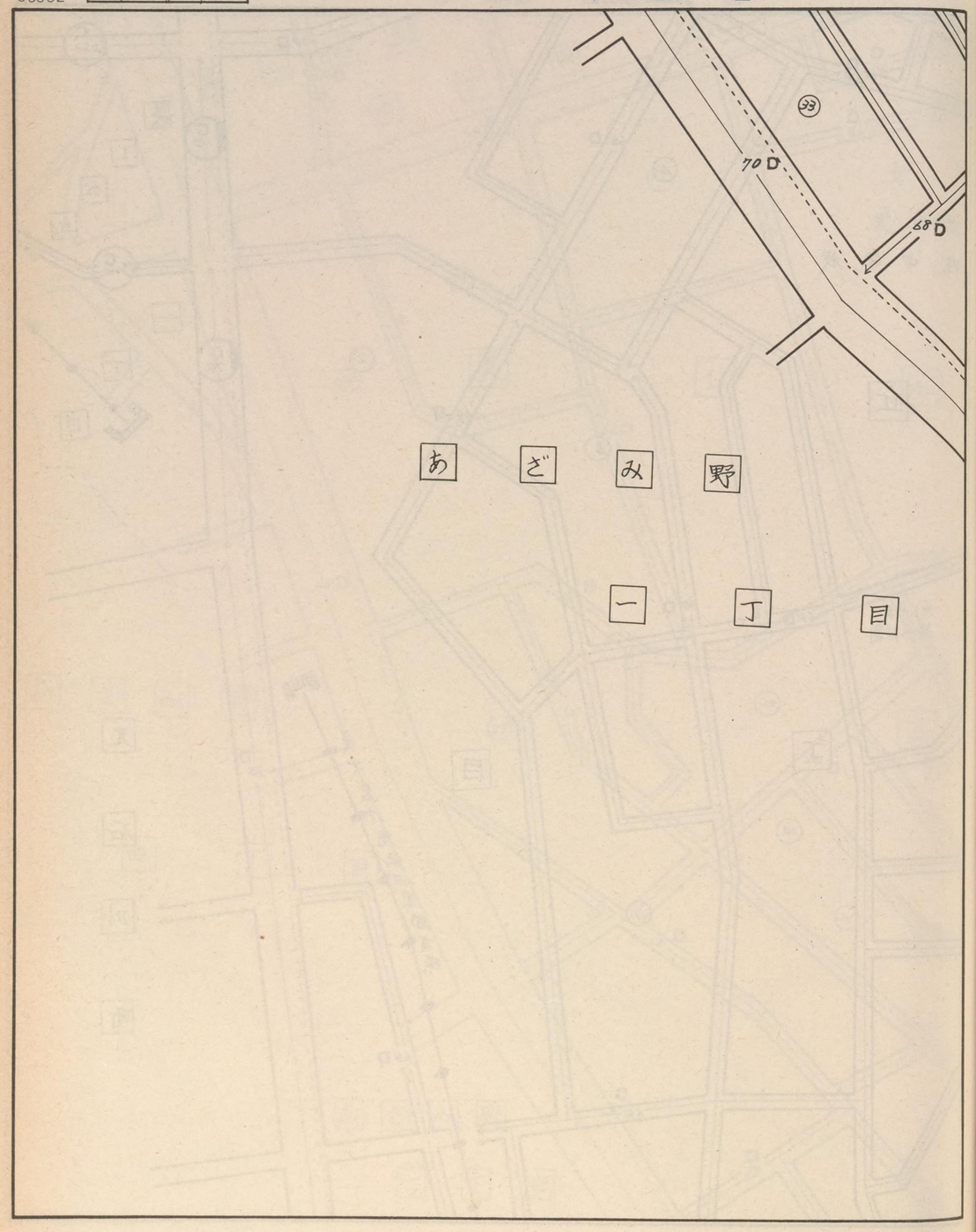

30351

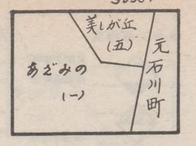

神奈川

30352

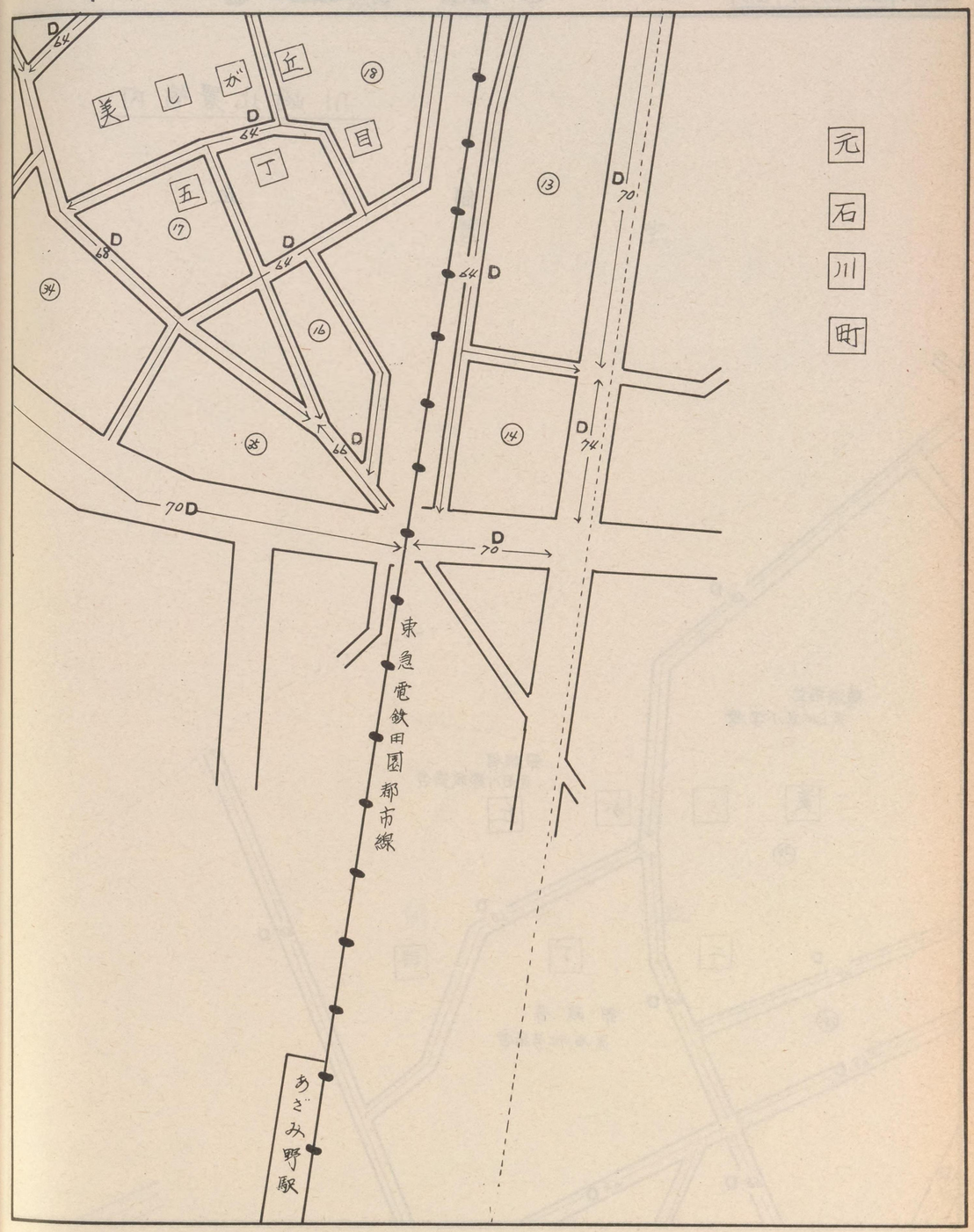

記号	借地権割合	記号	借地権割合
A	90%	E	50%
B	80%	F	40%
C	70%	G	30%
D	60%	H	20%

繁華街・高度商業地区
道路を中心として全地域
道路沿い

普通商業地区
併用住宅地区
全地域
北側道路沿い
南側全地域

中小工場地区
北側全地域
南側道路沿い
南側全地域

大工場地区
北側全地域
南側道路沿い
北側全地域

普通住宅地区
家内工場地区
無印は全地域

30353

川崎北署管内

向ヶ丘

横浜市立
美しが丘小学校

美 し が 丘 二 丁 目

郵政省
元石川郵政宿舎

郵政省
元石川二号宿舎

(29) (28)

68 D 60 D 64 D 77 D 85 D

30349 美しが丘(二) 30354

神奈川 30353

菅生

向ヶ丘

記号	借地権割合	記号	借地権割合
A	90%	E	50%
B	80%	F	40%
C	70%	G	30%
D	60%	H	20%

繁華街・高度商業地区
道路を中心として全地域
道路沿い

普通商業地区
併用住宅地区
全地域
北側道路沿い
南側全地域

中小工場地区
北側全地域
南側道路沿い
南側全地域

大工場地区
北側全地域
南側道路沿い
北側全地域

普通住宅地区
家内工場地区
無印は全地域

30354

野球場

美しが丘公園

美しが丘一丁目

美しが丘二丁目

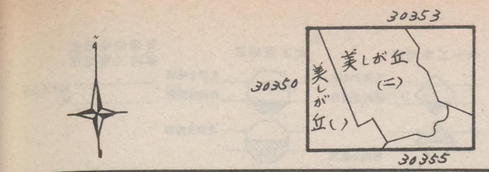

神奈川

30354

川崎北署管内

日本電信電話公社
たまプラーザ独身寮

美しが丘郵政宿舎

美しが丘第五公園

東名高速自動車道路

東急電鉄田園都市線

記号	借地権割合	記号	借地権割合
A	90%	E	50%
B	80%	F	40%
C	70%	G	30%
D	60%	H	20%

繁華街・高度商業地区
道路を中心として全地域
道路沿い

普通商業地区
併用住宅地区
全地域
北側道路沿い
南側全地域

中小工場地区
北側全地域
南側道路沿い
南側全地域

大工場地区
北側全地域
南側道路沿い
北側全地域

普通住宅地区
家内工場地区
無印は全地域

30355

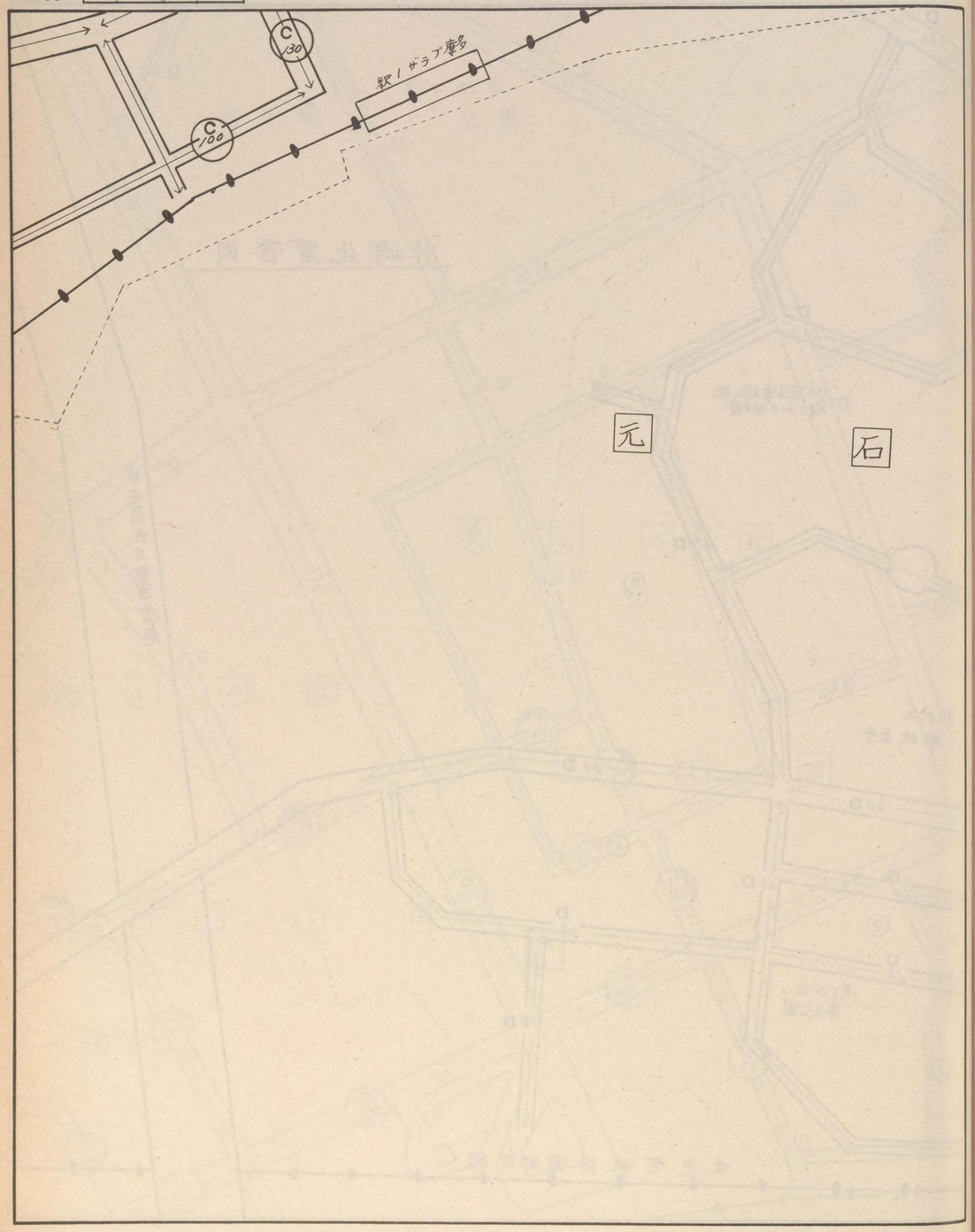

30354
美しが丘(一)
30351
元石川町

神奈川

30355



記号	借地権割合	記号	借地権割合
A	90%	E	50%
B	80%	F	40%
C	70%	G	30%
D	60%	H	20%

繁華街・高度商業地区
道路を中心として全地域
道路沿い

普通商業地区
併用住宅地区
全地域
北側道路沿い
南側全地域

中小工場地区
北側全地域
南側道路沿い
南側全地域

大工場地区
北側全地域
南側道路沿い
北側全地域

普通住宅地区
家内工場地区
無印は全地域

30356

保土ヶ谷署管内

常盤台

30356

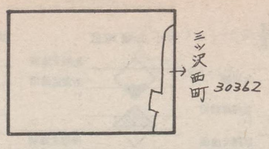

保土ヶ谷署管内

岡沢町

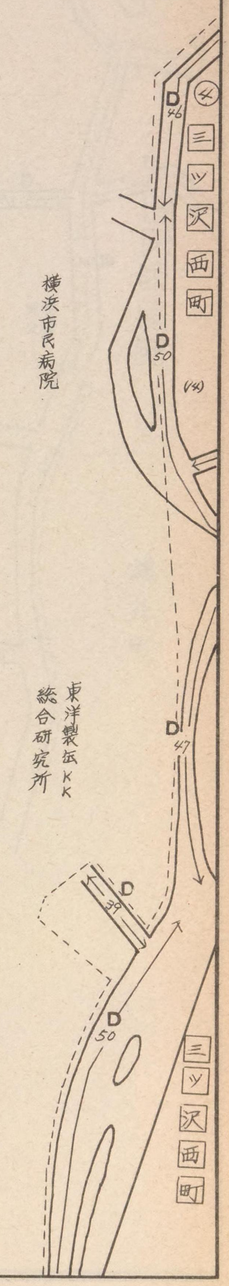

30357

記号	借地権割合	記号	借地権割合
A	90%	E	50%
B	80%	F	40%
C	70%	G	30%
D	60%	H	20%

繁華街・高度商業地区
道路を中心として全地域
道路沿い

普通商業地区
併用住宅地区
全地域
北側道路沿い
南側全地域

中小工場地区
北側全地域
南側道路沿い
南側全地域

大工場地区
北側全地域
南側道路沿い
北側全地域

普通住宅地区
家内工場地区
無印は全地域

保土ヶ谷署管内

常盤台

30356

三ツ沢西町

30363

神奈川

30357

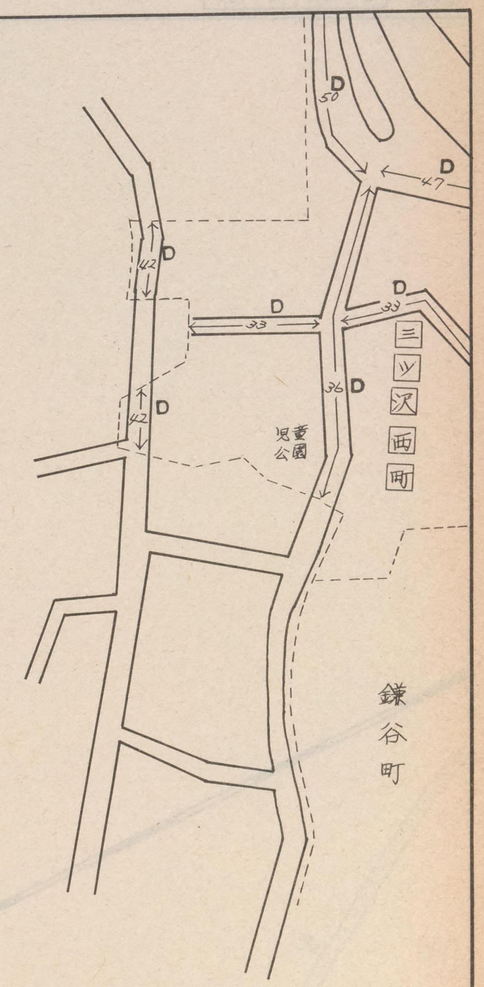

保土ヶ谷署管内

岡沢町

記号	借地権割合	記号	借地権割合
A	90%	E	50%
B	80%	F	40%
C	70%	G	30%
D	60%	H	20%

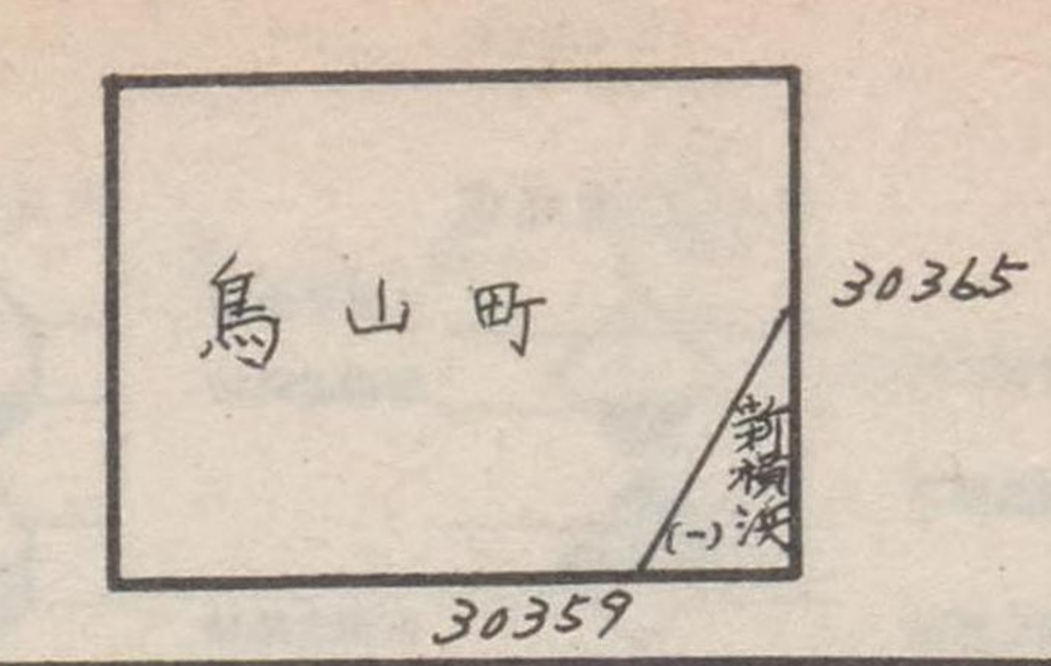

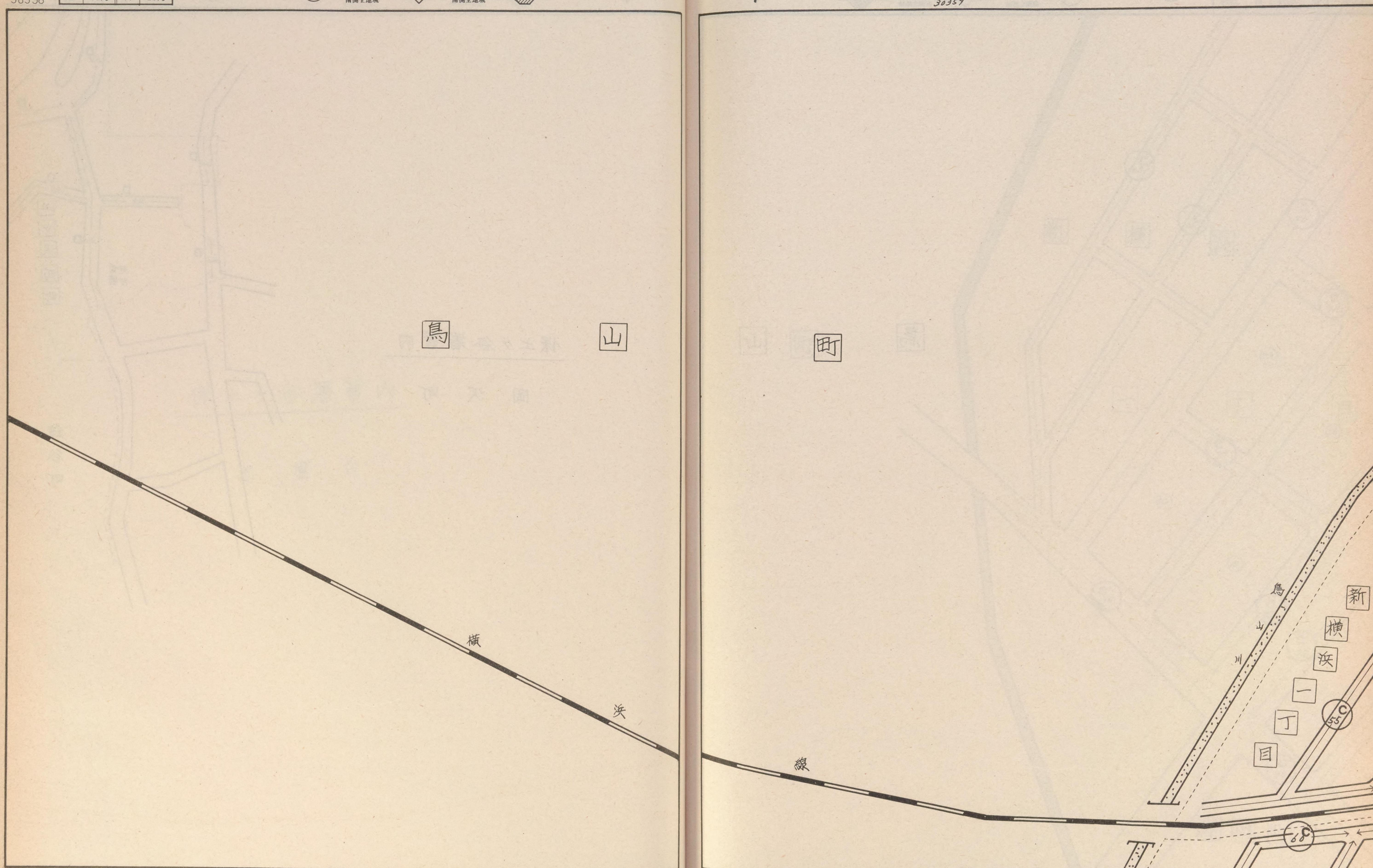

記号	借地権割合	記号	借地権割合
A	90%	E	50%
B	80%	F	40%
C	70%	G	30%
D	60%	H	20%

繁華街・高度商業地区
道路を中心として全地域
道路沿い

普通商業地区
併用住宅地区
全地域
北側道路沿い
南側全地域

中小工場地区
北側全地域
南側道路沿い
南側全地域

大工場地区
北側全地域
南側道路沿い
北側全地域

普通住宅地区
家内工場地区
無印は全地域

30359

鳥 山

30358
30366
鳥山町
新横山一
相模原

神奈川

30359

町
新 横 浜
一 丁 目
岸根町
C60 C55 C70 C70 C70 C70 C75 C75 C70
23 16 24 15

神奈川

30360

記号	借地権割合	記号	借地権割合
A	90%	E	50%
B	80%	F	40%
C	70%	G	30%
D	60%	H	20%

繁華街・高度商業地区
- 道路を中心として全地域
- 道路沿い

普通商業地区 併用住宅地区
- 全地域
- 北側道路沿い
- 南側全地域

中小工場地区
- 北側全地域
- 南側道路沿い
- 南側全地域

大工場地区
- 北側全地域
- 南側道路沿い
- 北側全地域

普通住宅地区 家内工場地区
- 無印は全地域

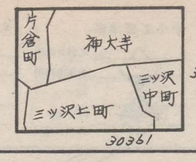

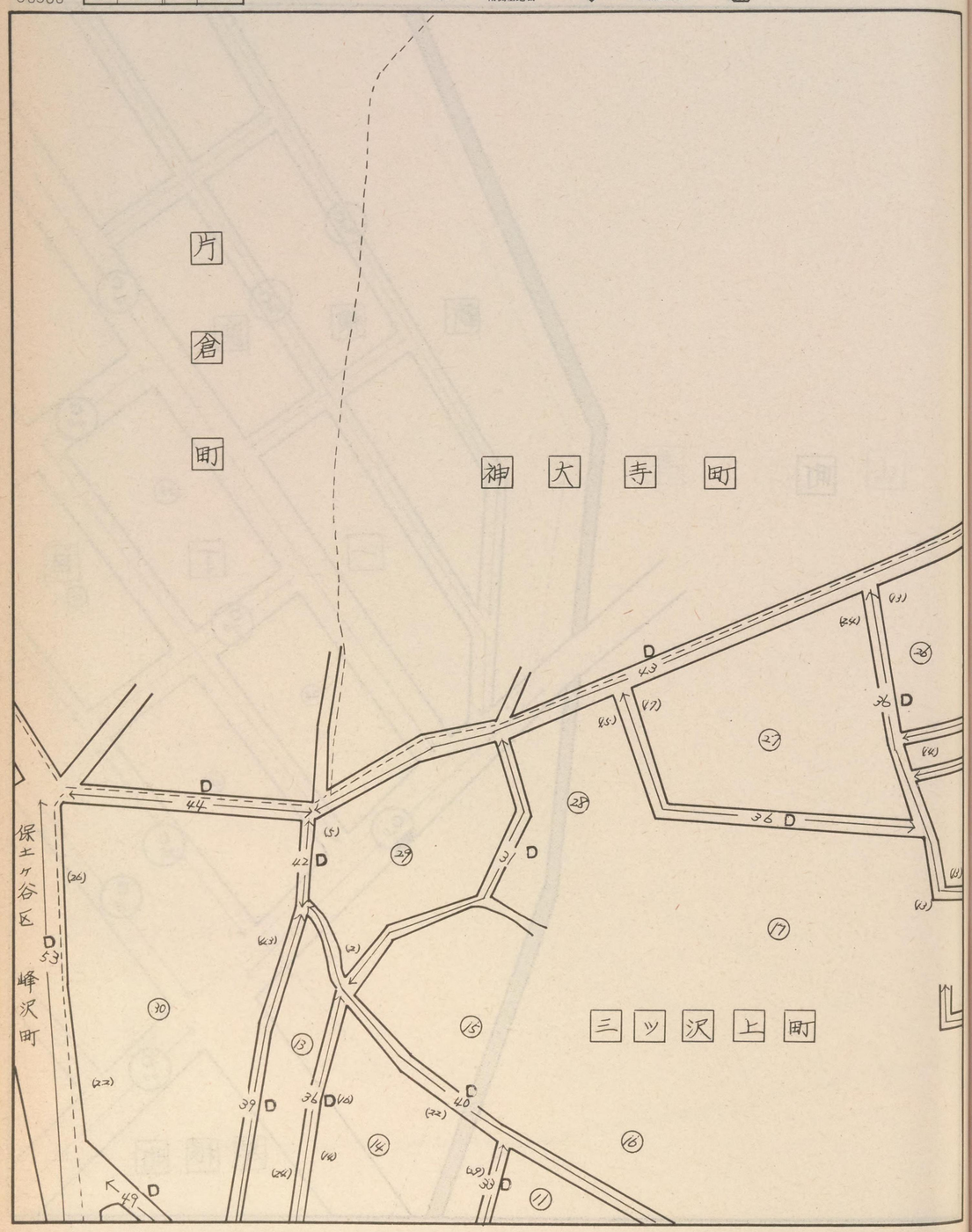

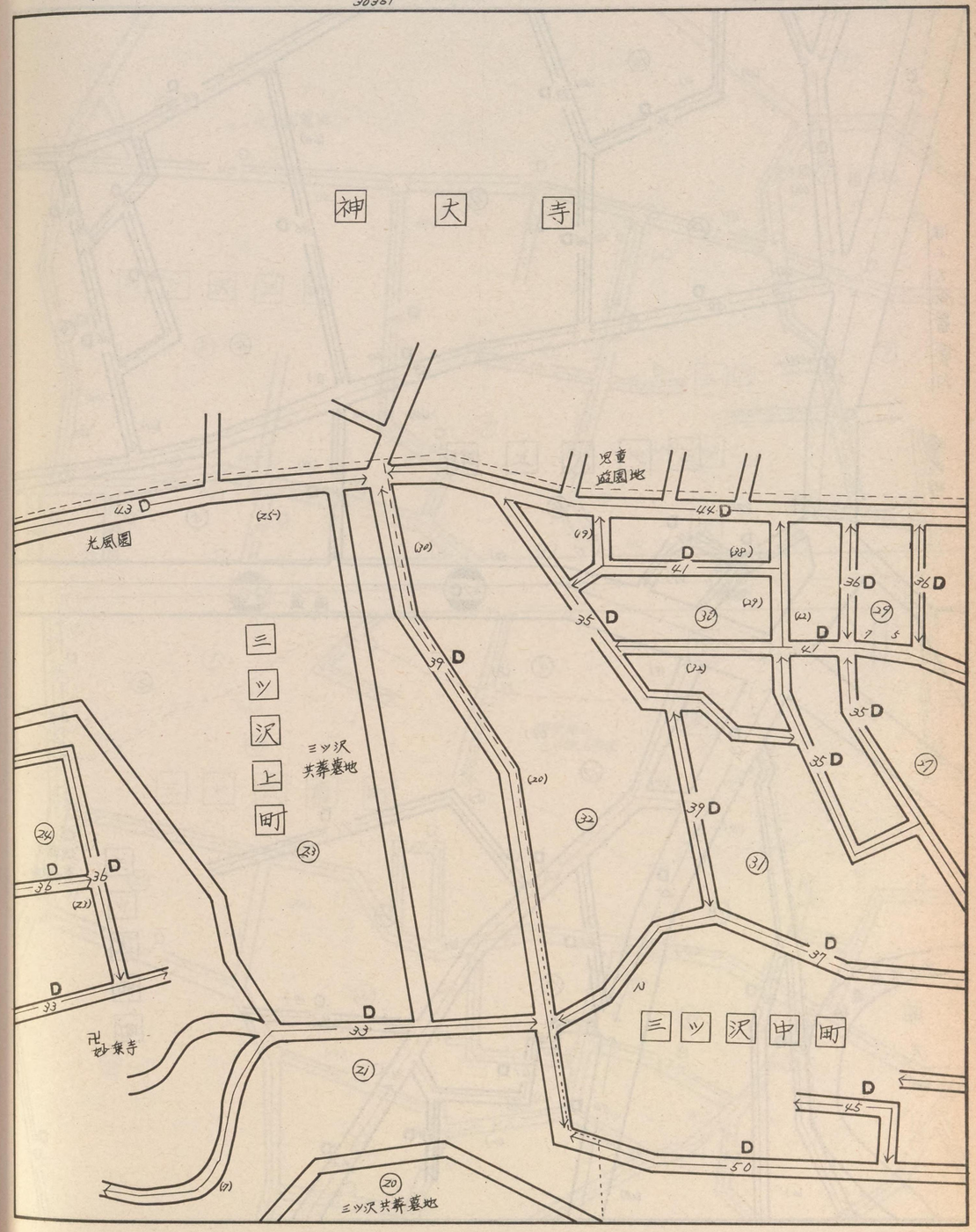

神奈川

30361

記号	借地権割合	記号	借地権割合
A	90%	E	50%
B	80%	F	40%
C	70%	G	30%
D	60%	H	20%

繁華街・高度商業地区
道路を中心として全地域
道路沿い

普通商業地区
併用住宅地区
全地域
北側道路沿い
南側全地域

中小工場地区
北側全地域
南側道路沿い
南側全地域

大工場地区
北側全地域
南側道路沿い
北側全地域

普通住宅地区
家内工場地区
無印は全地域

30361

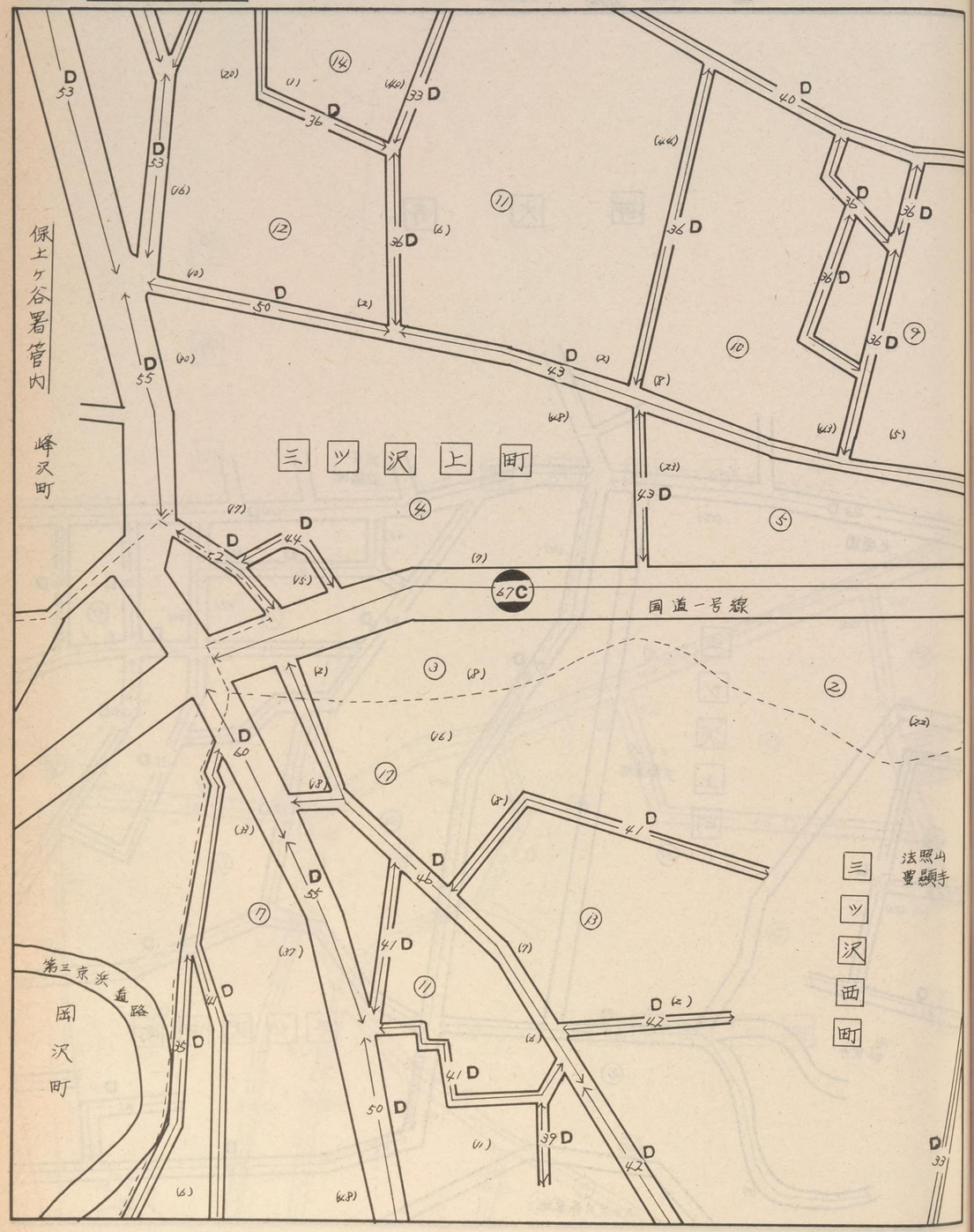

30360
三ツ沢中町
30372
三ツ沢上町
三ツ沢西町
三ツ沢南町
30362

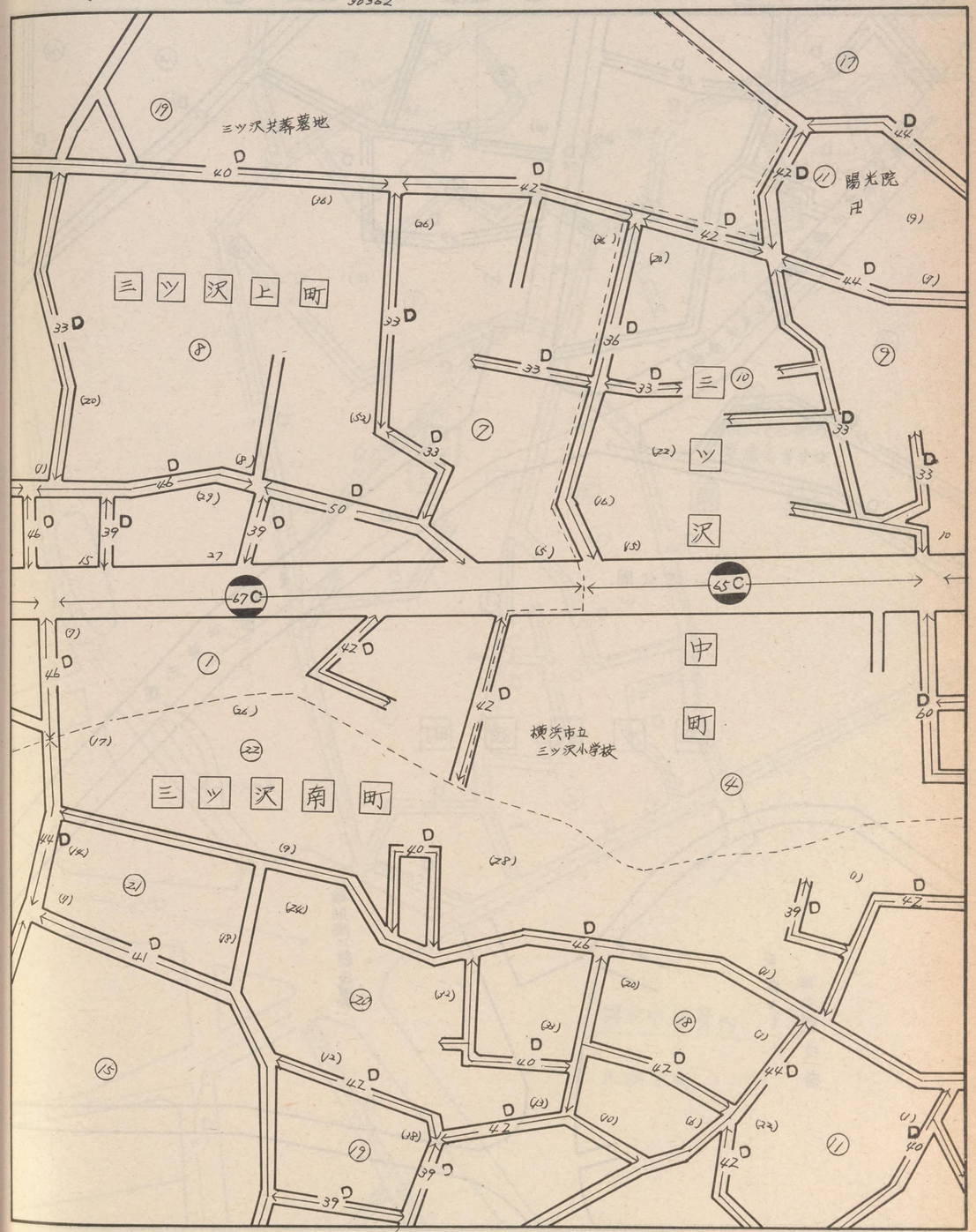

記号	借地権割合	記号	借地権割合
A	90%	E	50%
B	80%	F	40%
C	70%	G	30%
D	60%	H	20%

繁華街・高度商業地区
道路を中心として全地域
道路沿い

普通商業地区
併用住宅地区
全地域
北側道路沿い
南側全地域

中小工場地区
北側全地域
南側道路沿い
南側全地域

大工場地区
北側全地域
南側道路沿い
北側全地域

普通住宅地区
家内工場地区
無印は全地域

30362

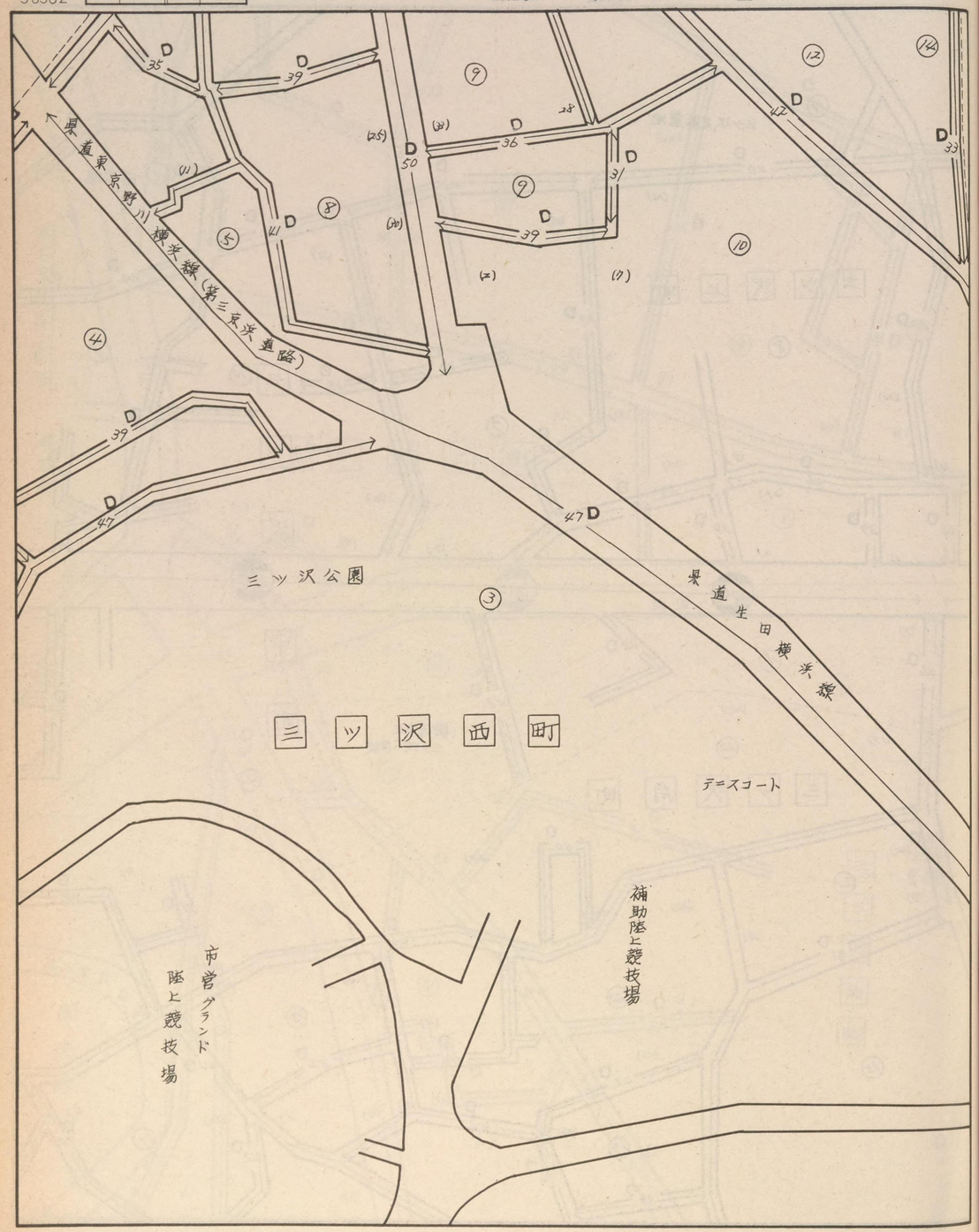

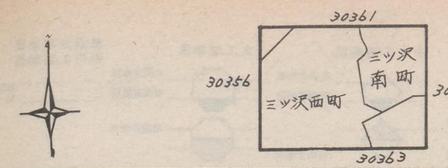

神奈川

30362

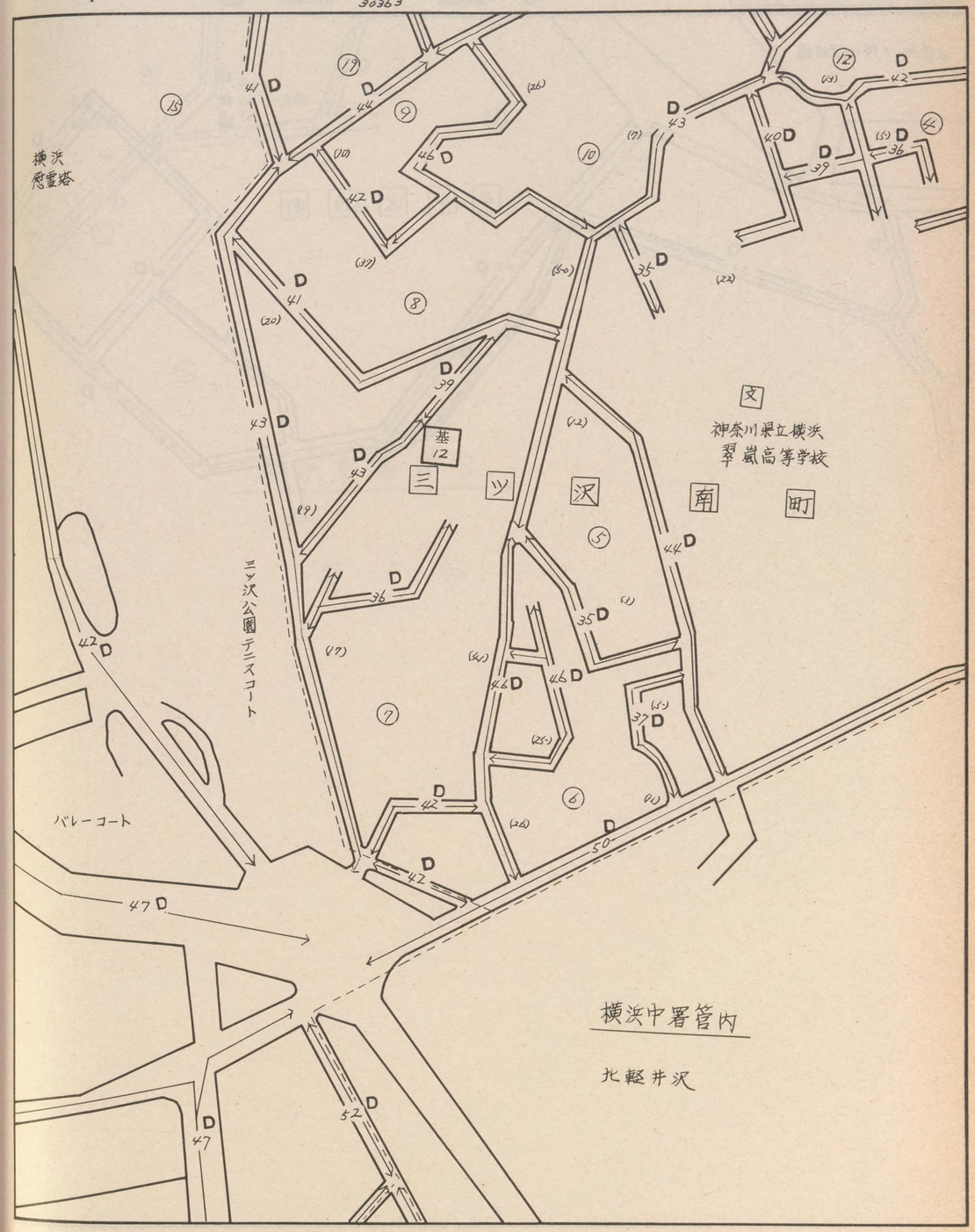

記号	借地権割合	記号	借地権割合
A	90%	E	50%
B	80%	F	40%
C	70%	G	30%
D	60%	H	20%

繁華街・高度商業地区
道路を中心として全地域
道路沿い

普通商業地区
併用住宅地区
全地域
北側道路沿い
南側全地域

中小工場地区
北側全地域
南側道路沿い
南側全地域

大工場地区
北側全地域
南側道路沿い
北側全地域

普通住宅地区
家内工場地区
無印は全地域

30363

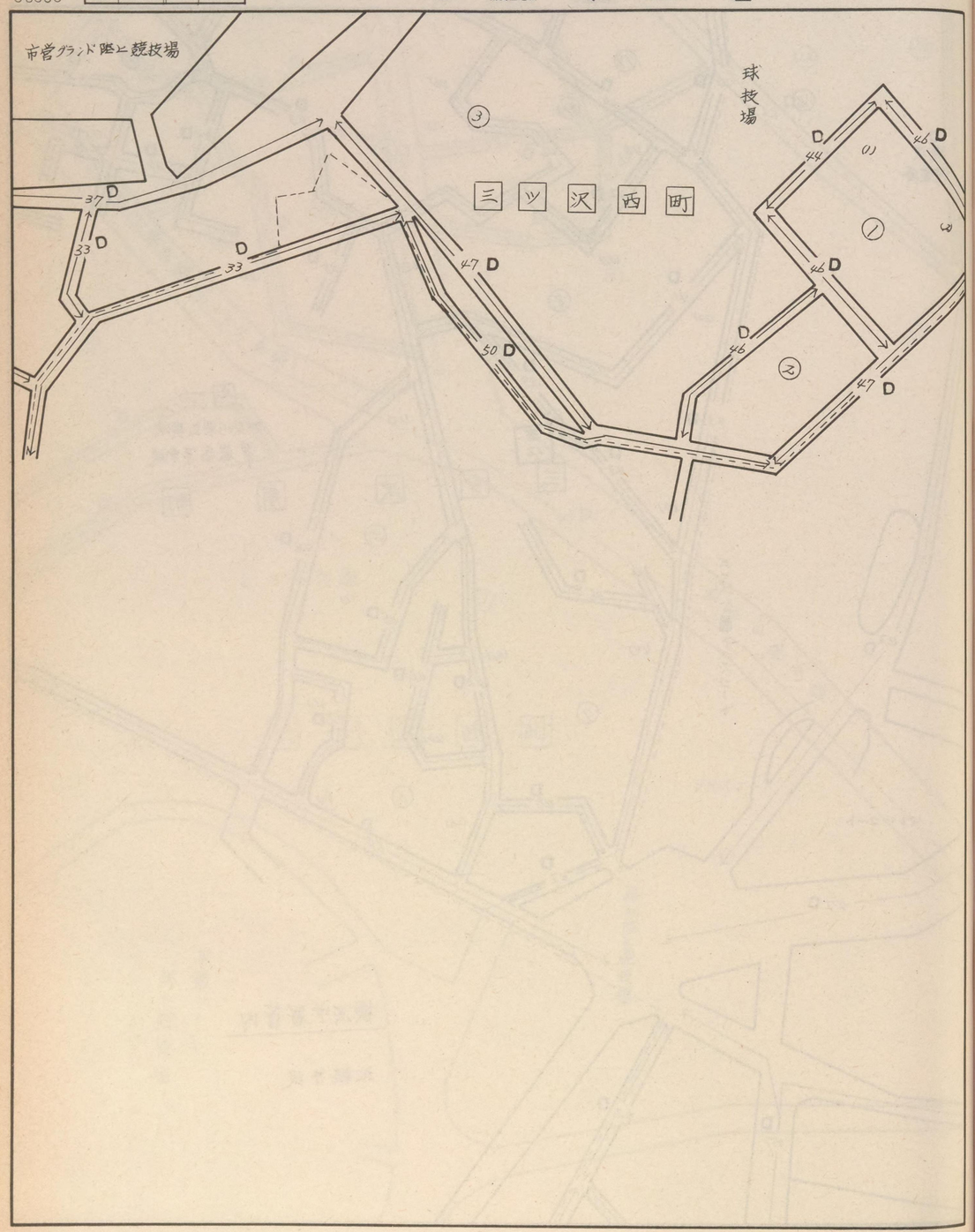

30362
三ツ沢西町
30357

神奈川

30363

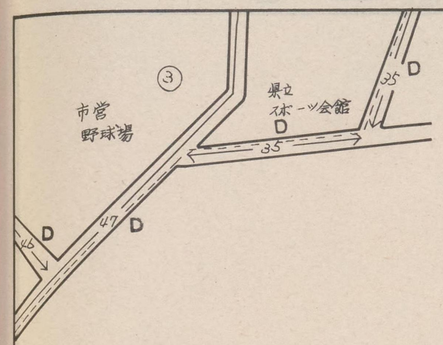

横浜中署管内

宮ケ谷

記号	借地権割合	記号	借地権割合
A	90%	E	50%
B	80%	F	40%
C	70%	G	30%
D	60%	H	20%

繁華街・高度商業地区
道路を中心として全地域
道路沿い

普通商業地区 併用住宅地区
全地域
北側道路沿い
南側全地域

中小工場地区
北側全地域
南側道路沿い
南側全地域

大工場地区
北側全地域
南側道路沿い
北側全地域

普通住宅地区 家内工場地区
無印は全地域

30364

小 机

鳥 山 町

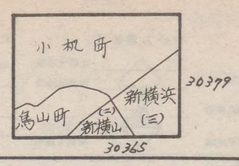

神奈川

30364

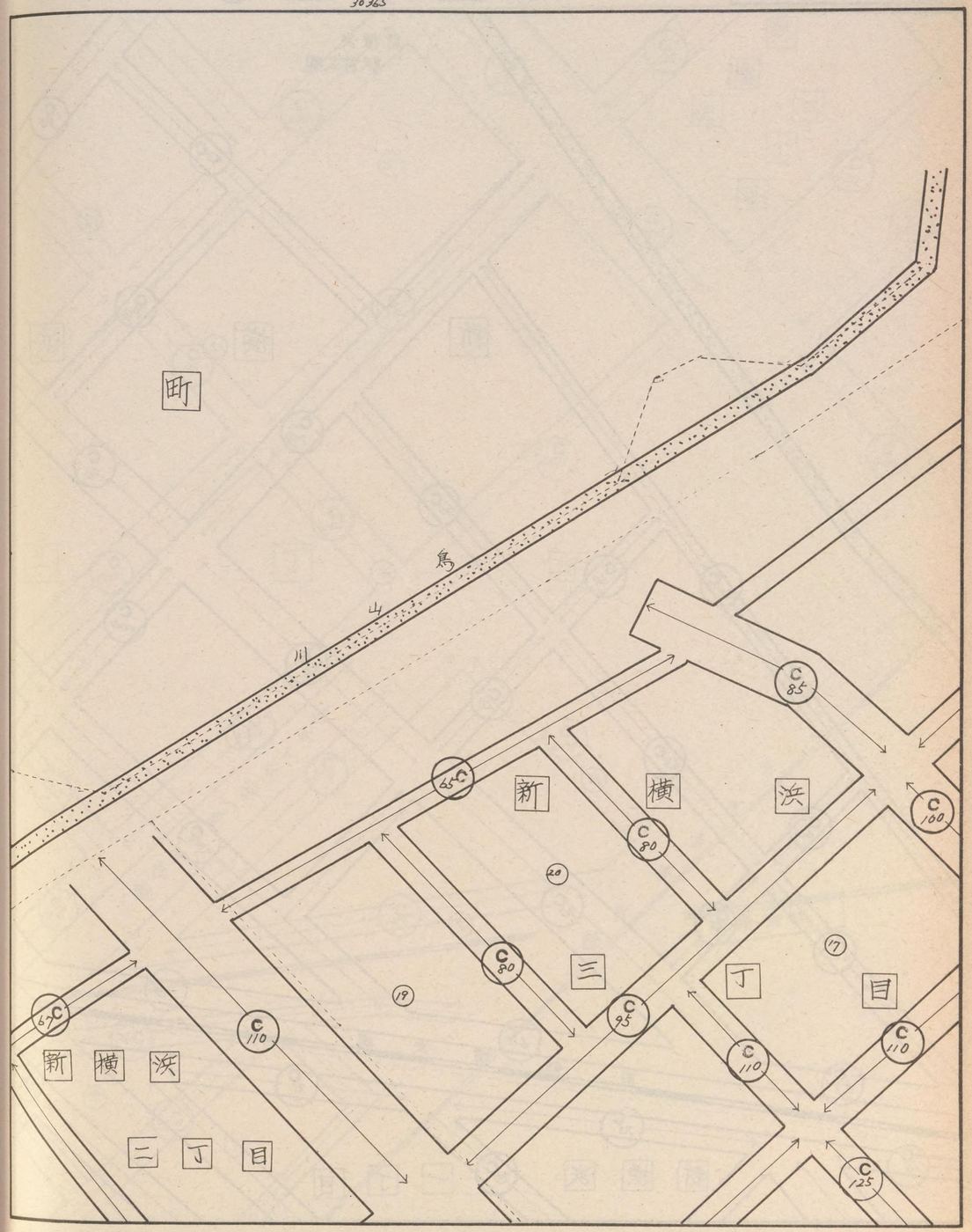

記号	借地権割合	記号	借地権割合
A	90%	E	50%
B	80%	F	40%
C	70%	G	30%
D	60%	H	20%

繁華街・高度商業地区
道路を中心として全地域
道路沿い

普通商業地区
併用住宅地区
全地域
北側道路沿い
南側全地域

中小工場地区
北側全地域
南側道路沿い
南側全地域

大工場地区
北側全地域
南側道路沿い
北側全地域

普通住宅地区
家内工場地区
無印は全地域

30365

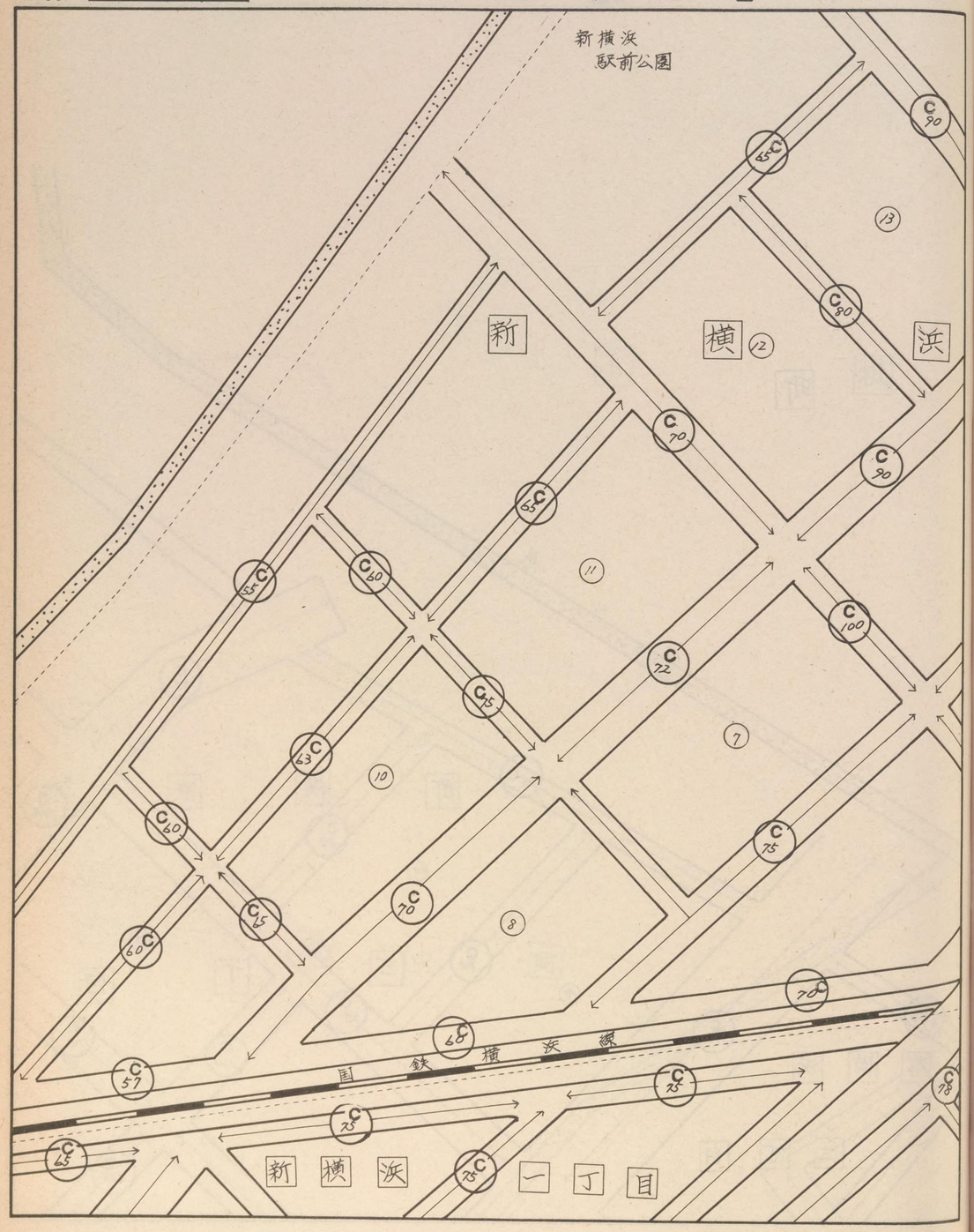

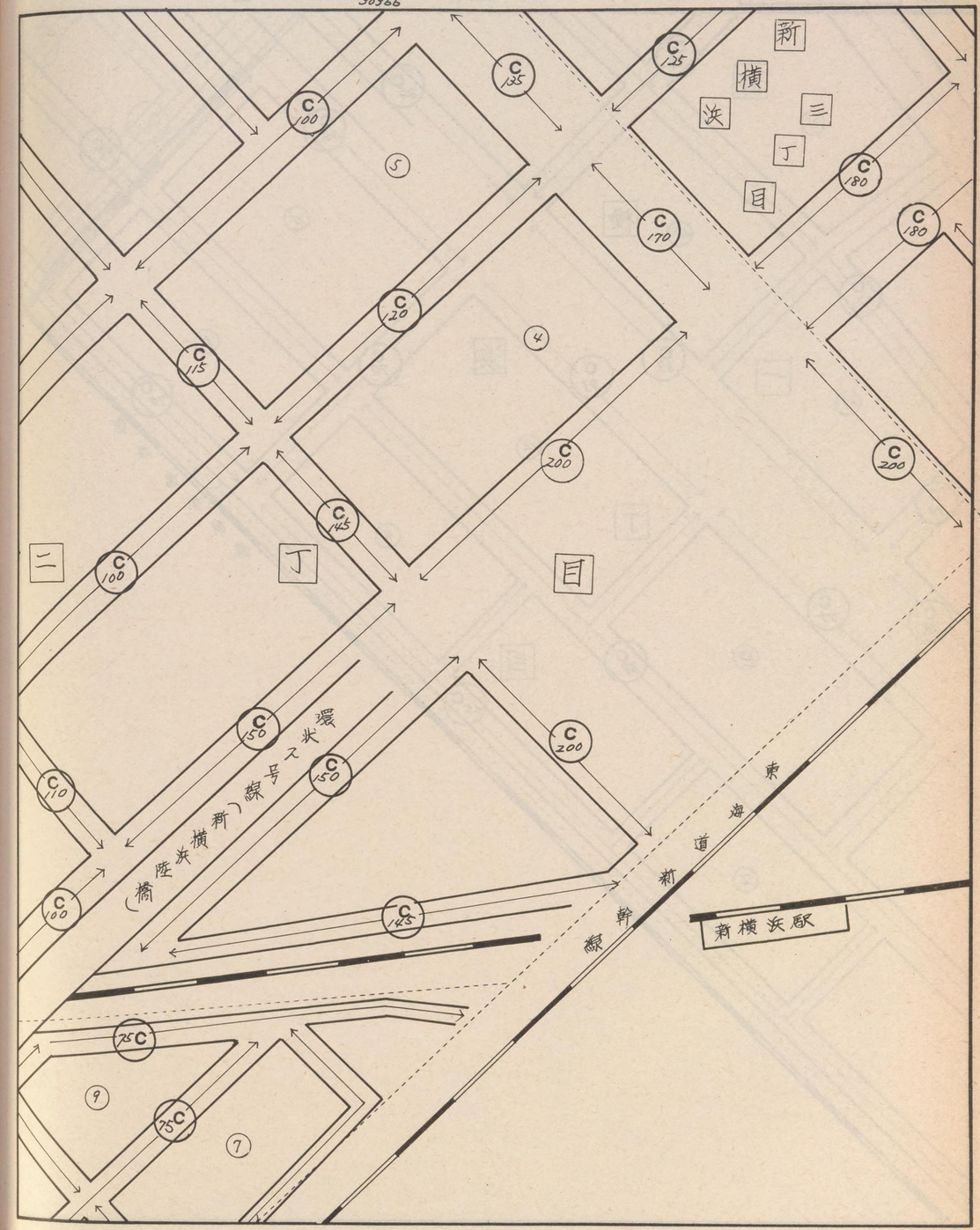

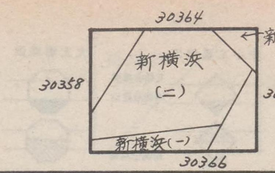

記号	借地権割合	記号	借地権割合
A	90%	E	50%
B	80%	F	40%
C	70%	G	30%
D	60%	H	20%

繁華街・高度商業地区
道路を中心として全地域
道路沿い

普通商業地区
併用住宅地区
全地域
北側道路沿い
南側全地域

中小工場地区
北側全地域
南側道路沿い
南側全地域

大工場地区
北側全地域
南側道路沿い
北側全地域

普通住宅地区
家内工場地区
無印は全地域

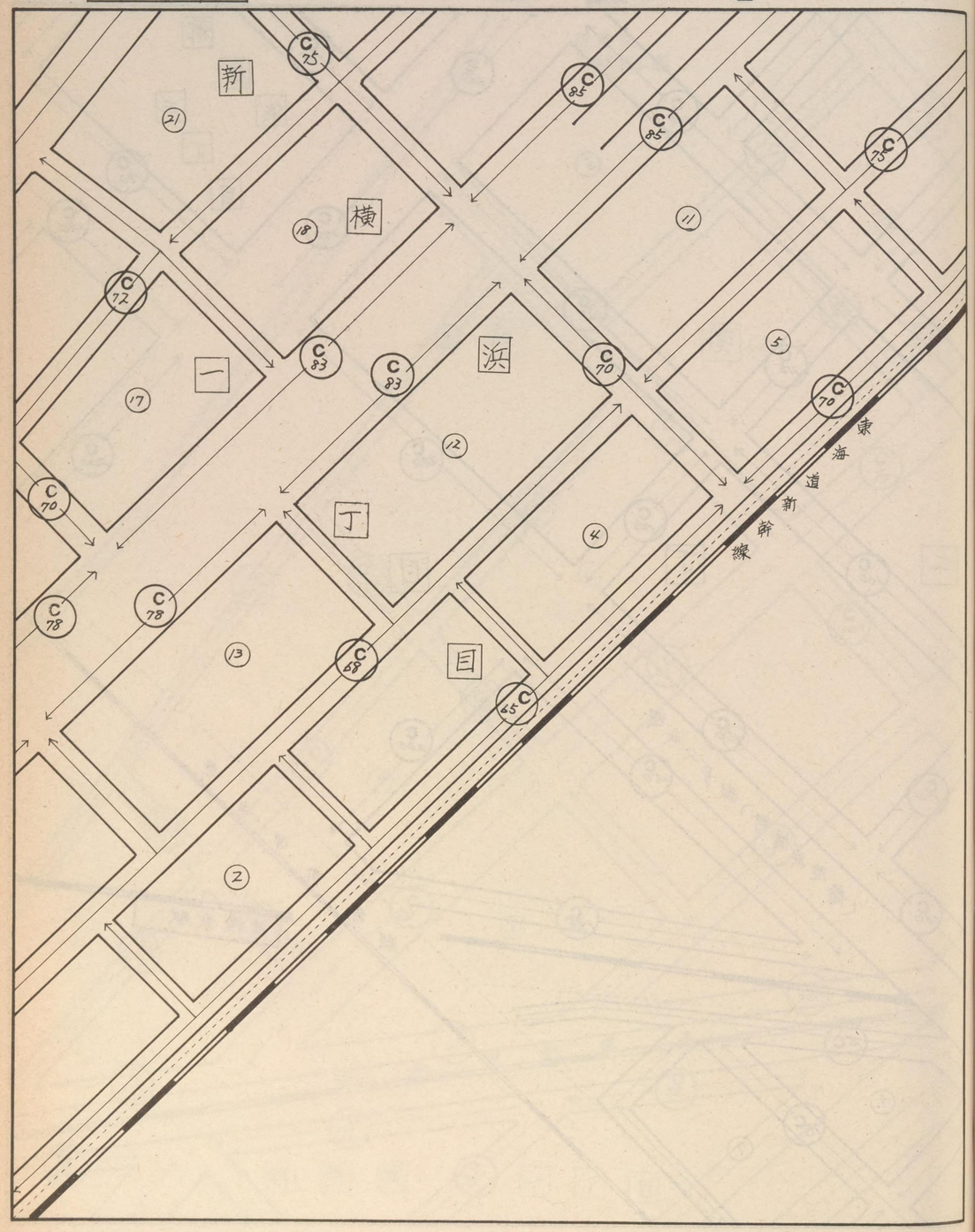

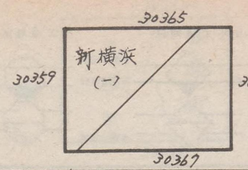

神奈川

30366



記号	借地権割合	記号	借地権割合
A	90%	E	50%
B	80%	F	40%
C	70%	G	30%
D	60%	H	20%

繁華街・高度商業地区

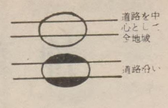

普通商業地区
併用住宅地区

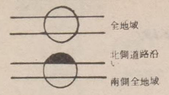

中小工場地区

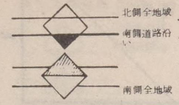

大工場地区

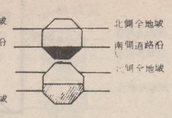

普通住宅地区
家内工場地区

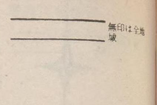

30367

岸

根

町

三枝町

30366

岸根町

篠原町

30382

30368

神奈川

30367

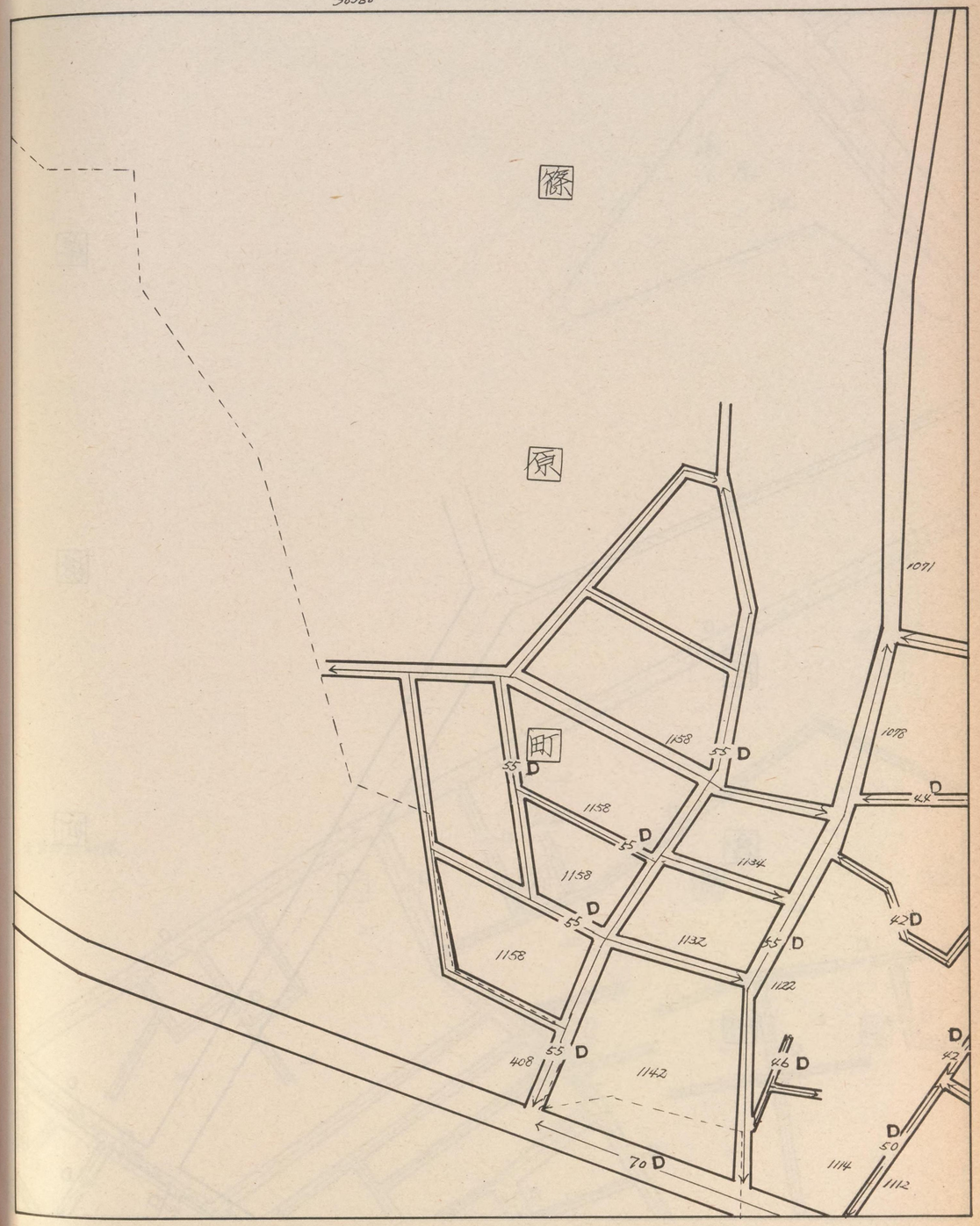

記号	借地権割合	記号	借地権割合
A	90%	E	50%
B	80%	F	40%
C	70%	G	30%
D	60%	H	20%

繁華街・高度商業地区
道路を中心とした全地域
道路沿い

普通商業地区併用住宅地区
全地域
北側道路沿い
南側全地域

中小工場地区
北側全地域
南側道路沿い
南側全地域

大工場地区
北側全地域
南側道路沿い
一団全地域

普通住宅地区家内工場地区
無印は全地域

30368

岸

根

町

片

倉

町

D 46

D 42

D 40

大貫橋

30368

30367

岸根町

片倉町

30383

大貫橋(太)

大貫橋(五)

篠原池

D 70

D 50

米軍岸根部隊

六角橋

D 46

D 42

D 44

D 40

六丁目

29 28 21 25 23 22 24 35 14 15 13 36

D

記号	借地権割合	記号	借地権割合
A	90%	E	50%
B	80%	F	40%
C	70%	G	30%
D	60%	H	20%

繁華街・高度商業地区
道路を中心として全地域
道路沿い

普通商業地区併用住宅地区
全地域
北側道路沿い
南側全地域

中小工場地区
北側全地域
南側道路沿い
南側全地域

大工場地区
北側全地域
南側道路沿い
南側全地域

普通住宅地区
家内工場地区
無印は全地域

30369

片 倉 町

横浜市立六角橋中学校

53

神 大 寺 町

30368 大角橋(大) 神大寺町 六角橋(五) 30384 30370

神奈川

30369

横浜市立六角橋中学校グランド

六 角 橋

神 大 寺 町

六 丁 目

五

丁

目

D 40 42 44 36 39 37 12

記号	借地権割合	記号	借地権割合
A	90%	E	50%
B	80%	F	40%
C	70%	G	30%
D	60%	H	20%

繁華街・高度商業地区
道路を中心とした全地域
道路分い

普通商業地区
併用住宅地区
全地域
北側道路沿い
南側全地域

中小工場地区
北側全地域
南側道路沿い
南側全地域

大工場地区
北側全地域
南側道路沿い
南側全地域

普通住宅地区
家内工場地区
無印は全地域

30370

神
大
寺
町

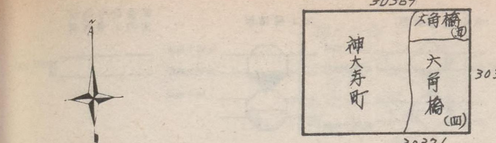

神奈川

30370

神
大
寺
町

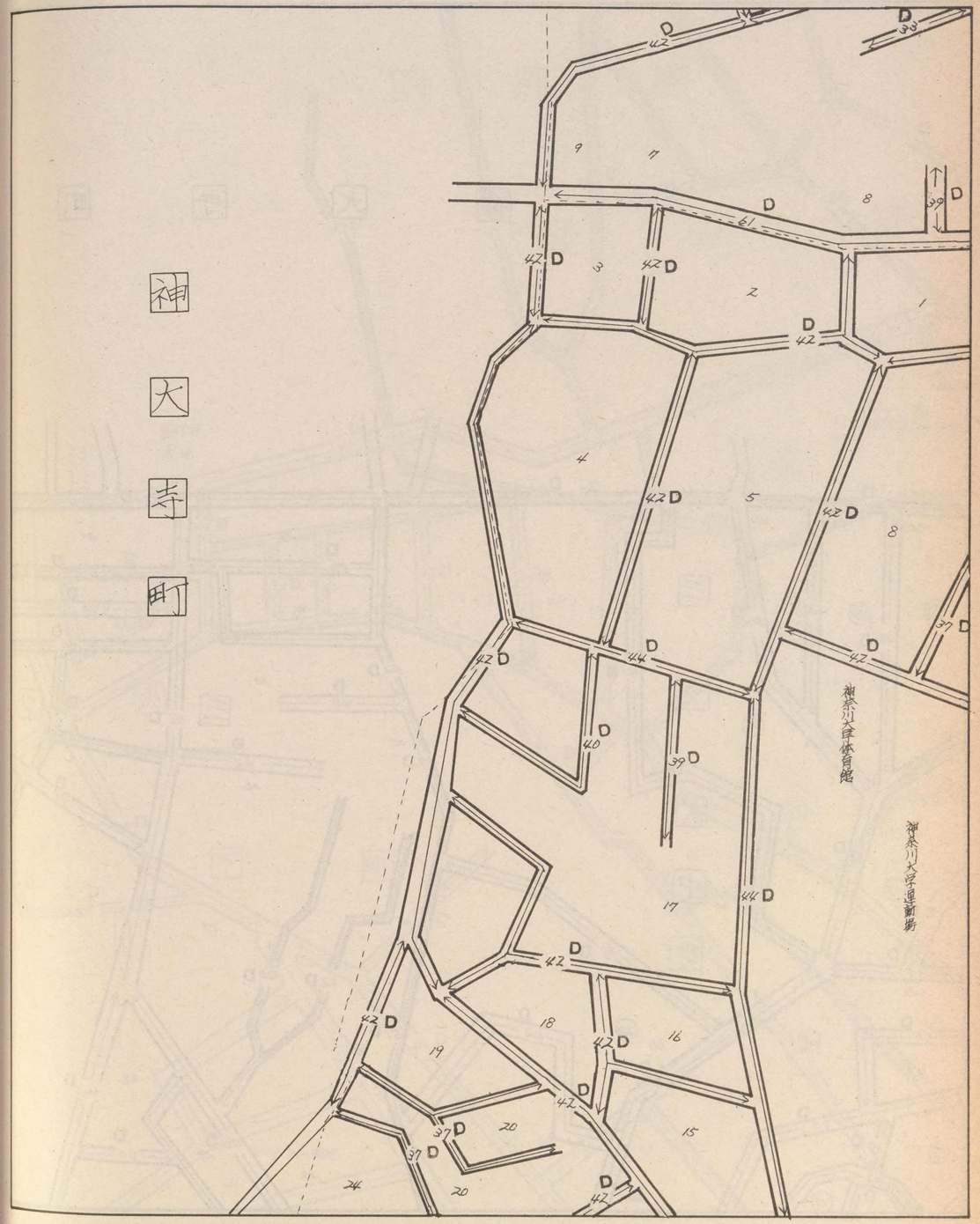

記号	借地権割合	記号	借地権割合
A	90%	E	50%
B	80%	F	40%
C	70%	G	30%
D	60%	H	20%

繁華街・高度商業地区
道路を中心とした全地域
道路沿い

普通商業地区併用住宅地区
全地域
北側道路沿い
南側全地域

中小工場地区
北側全地域
南側道路沿い
南側全地域

大工場地区
北側全地域
南側道路沿い
南側全地域

普通住宅地区家内工場地区
無印は全地域

30371

神奈川

30371

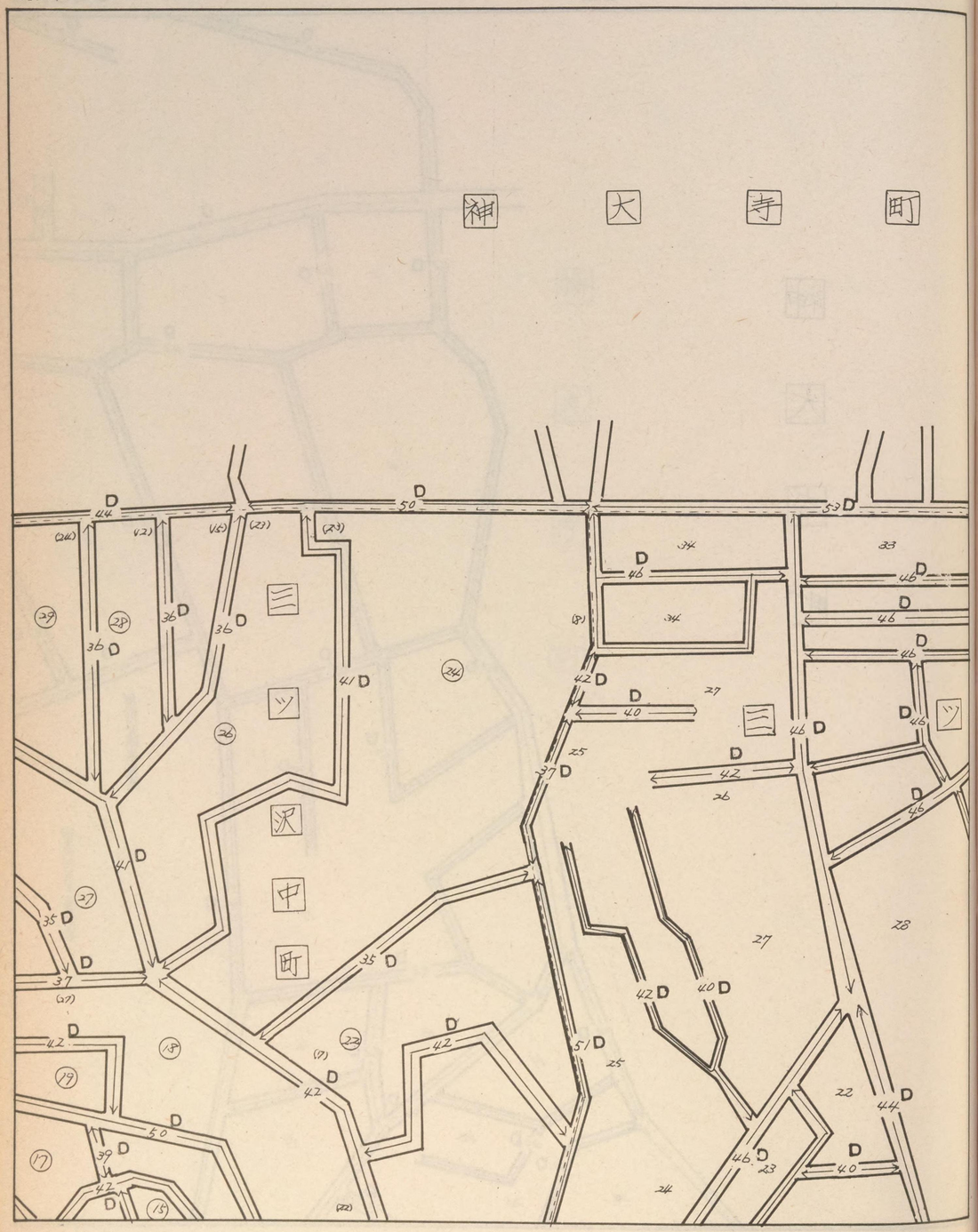

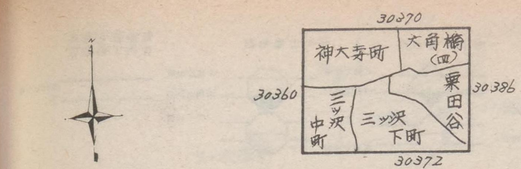

記号	借地権割合	記号	借地権割合
A	90%	E	50%
B	80%	F	40%
C	70%	G	30%
D	60%	H	20%

繁華街・高度商業地区
道路を中心として全地域
両路沿い

普通商業地区
併用住宅地区
全地域
北側道路沿い
南側全地域

中小工場地区
北側全地域
南側道路沿い
南側全地域

大工場地区
北側全地域
南側道路沿い
南側全地域

普通住宅地区
家内工場地区
無印は全地域

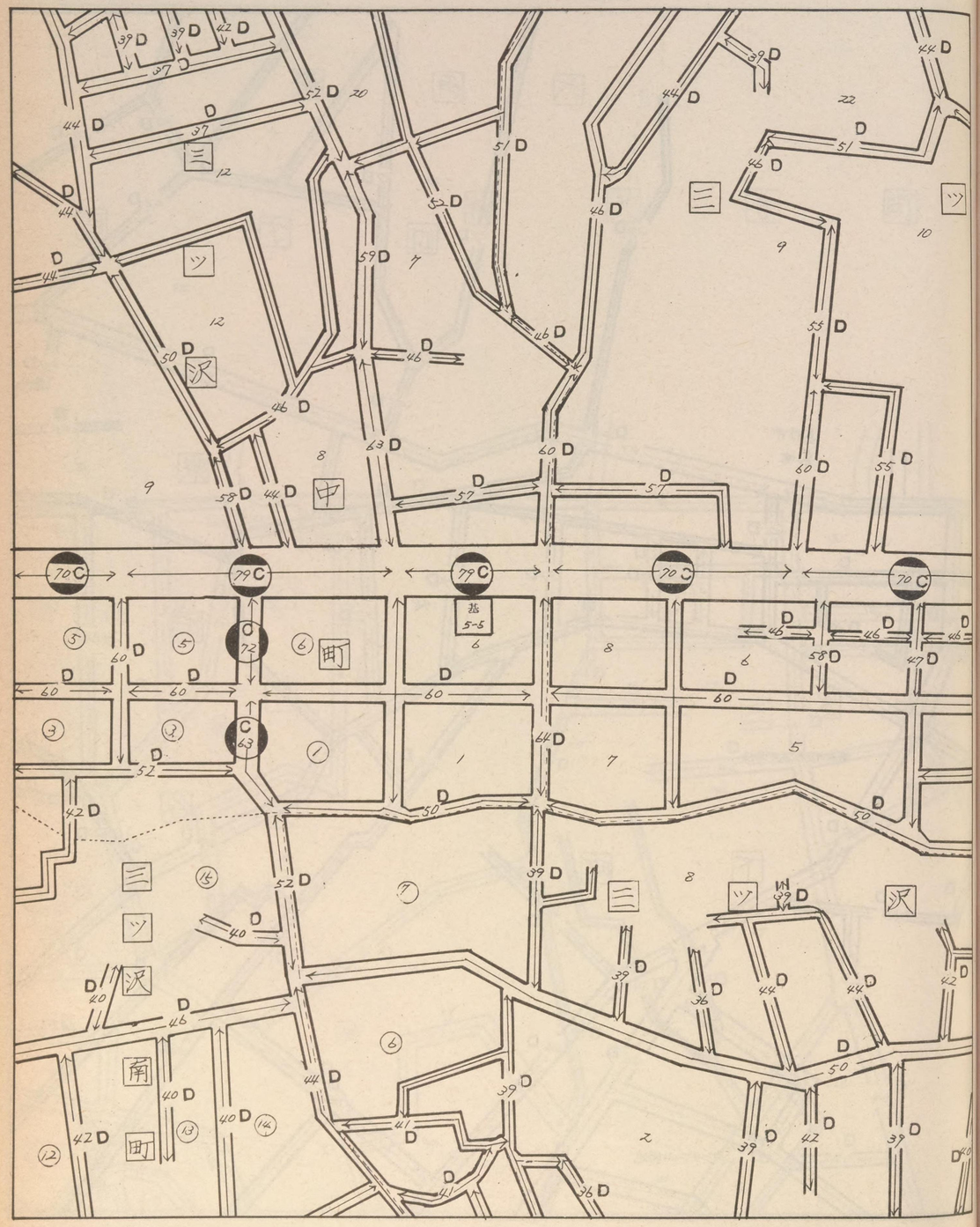

神奈川

記号	借地権割合	記号	借地権割合
A	90%	E	50%
B	80%	F	40%
C	70%	G	30%
D	60%	H	20%

繁華街・高度商業地区
道路を中心とした全地域
道路沿い

普通商業地区
併用住宅地区
全地域
北側道路沿い
南側全地域

中小工場地区
北側全地域
南側道路沿い
南側全地域

大工場地区
北側全地域
南側道路沿い
南側全地域

普通住宅地区
家内工場地区
無印は全地域

30373

三ツ沢南町 30372 三ツ沢東町 松ヶ丘
30362 沢渡 30388
北軽井沢 30374 台町 南軽井沢

神奈川

30373

東町 松ヶ丘女 三ツ沢 南町 渡 沢 軽井沢

神奈川県立横浜翠嵐高等学校

神奈川学園

神奈川学園西運動場

工業技術院機械工業試験所

横浜中署管内

北軽井沢

横浜中署管内

軽井沢

南

記号	借地権割合	記号	借地権割合
A	90%	E	50%
B	80%	F	40%
C	70%	G	30%
D	60%	H	20%

繁華街・高度商業地区
道路を中心として全地域
道路沿い

普通商業地区
併用住宅地区
全地域
北側道路沿い
南側全地域

中小工場地区
北側全地域
南側道路沿い
南側全地域

大工場地区
北側全地域
南側道路沿い
南側全地域

普通住宅地区
家内工場地区
無印は全地域

30374

横浜中署管内

南　軽　井　沢

西

30374

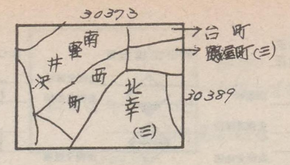

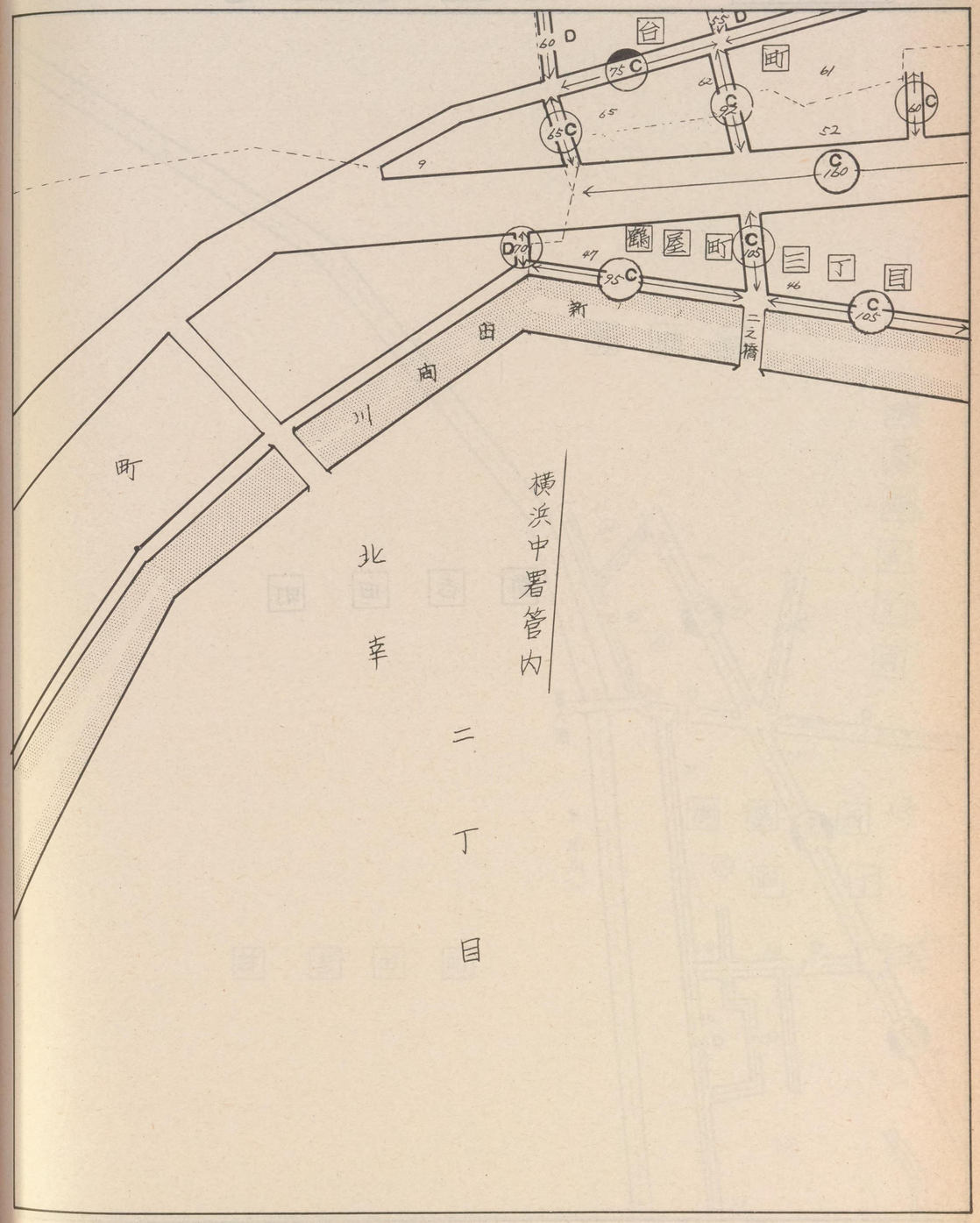

記号	借地権割合	記号	借地権割合
A	90%	E	50%
B	80%	F	40%
C	70%	G	30%
D	60%	H	20%

繁華街・高度商業地区
道路を中心として全地域
道路沿い

普通商業地区
併用住宅地区
全地域
北側道路沿い
南側全地域

中小工場地区
北側全地域
南側道路沿い
南側全地域

大工場地区
北側全地域
南側道路沿い
北側全地域

普通住宅地区
家内工場地区
無印は全地域

30375

新吉田町

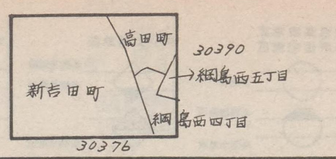

神奈川

30375

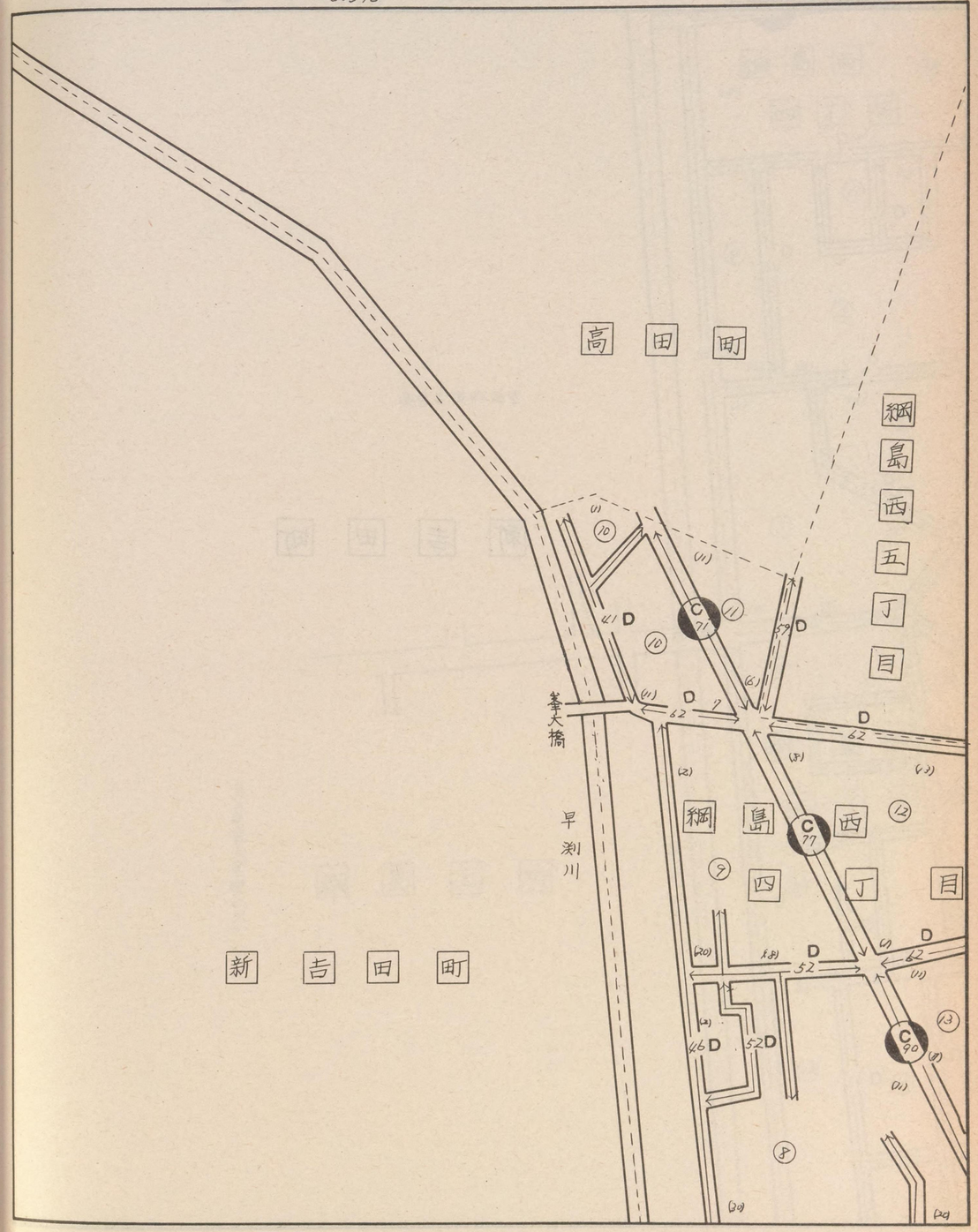

記号	借地権割合	記号	借地権割合
A	90%	E	50%
B	80%	F	40%
C	70%	G	30%
D	60%	H	20%

繁華街・高度商業地区
道路を中心として全地域
道路沿い

普通商業地区
併用住宅地区
全地域
北側道路沿い
南側全地域

中小工場地区
北側全地域
南側道路沿い
南側全地域

大工場地区
北側全地域
南側道路沿い
北側全地域

普通住宅地区
家内工場地区
無印は全地域

30376

新吉田町

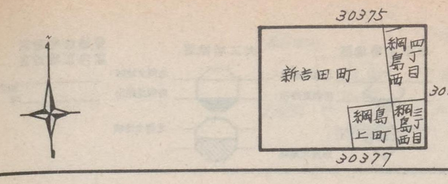

神奈川

30376

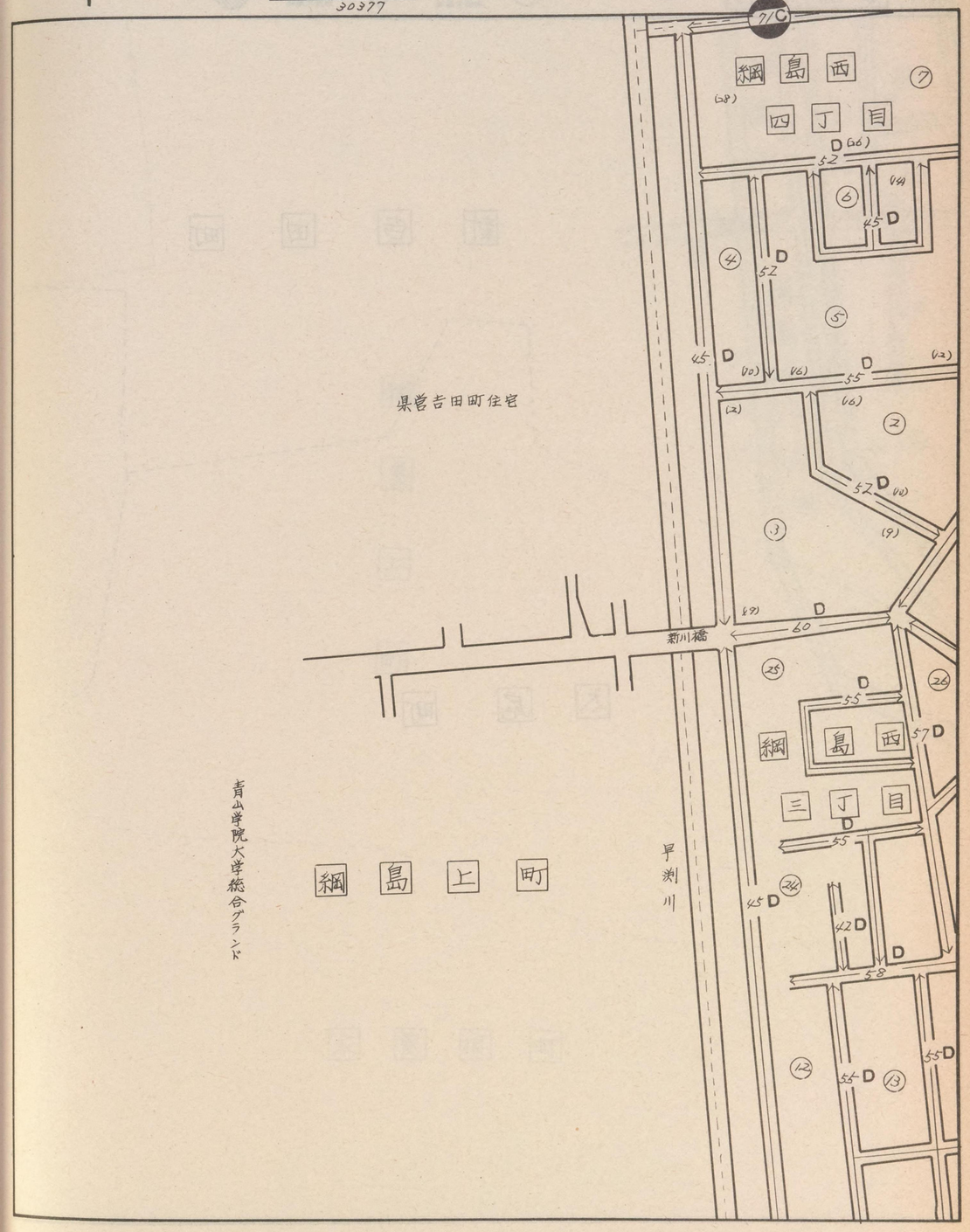

記号	借地権割合	記号	借地権割合
A	90%	E	50%
B	80%	F	40%
C	70%	G	30%
D	60%	H	20%

繁華街・高度商業地区
道路を中心として全地域
道路沿い

普通商業地区
併用住宅地区
全地域
北側道路沿い
南側全地域

中小工場地区
北側全地域
南側道路沿い
南側全地域

大工場地区
北側全地域
南側道路沿い
北側全地域

普通住宅地区
家内工場地区
無印は全地域

30377

新吉田町

太尾町

30376

新吉田町
太尾町
綱島上町
綱島西三丁目
綱島西二丁目
大曽根町
30392

神奈川

30377

綱島西三丁目
綱島西二丁目
綱島上町
大曽根町
三枚橋
早渕川
55 D
60 D
56 D
41 D
13
12
25

記号	借地権割合	記号	借地権割合
A	90%	E	50%
B	80%	F	40%
C	70%	G	30%
D	60%	H	20%

繁華街・高度商業地区
道路を中心として全地域
道路沿い

普通商業地区
併用住宅地区
全地域
北側道路沿い
南側全地域

中小工場地区
北側全地域
南側道路沿い
南側全地域

大工場地区
北側全地域
南側道路沿い
北側全地域

普通住宅地区
家内工場地区
無印は全地域

30378

太 尾 町

新 羽 町

大 豆 戸 町

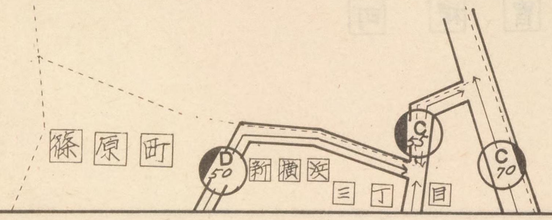

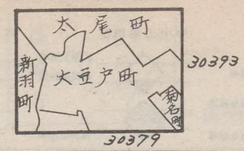

神奈川

30378

太 尾 町

戸 町

菊 名 町

東海道新幹線

記号	借地権割合	記号	借地権割合
A	90%	E	50%
B	80%	F	40%
C	70%	G	30%
D	60%	H	20%

繁華街・高度商業地区
道路を中心として全地域
道路沿い

普通商業地区
併用住宅地区
全地域
北側道路沿い
南側全地域

中小工場地区
北側全地域
南側道路沿い
南側全地域

大工場地区
北側全地域
南側道路沿い
北側全地域

普通住宅地区
家内工場地区
無印は全地域

30379

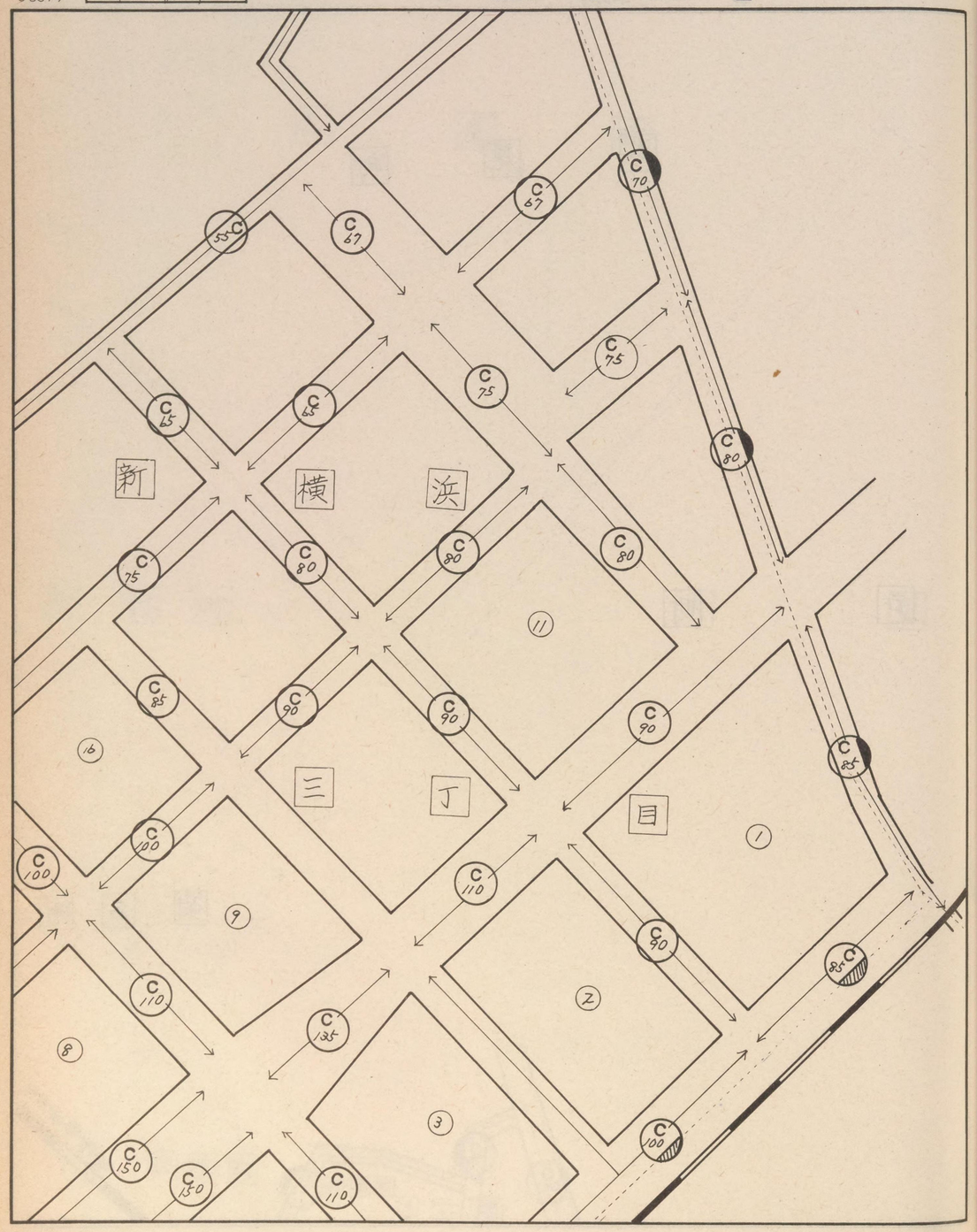

30378
30364
30394
30380
篠原町
大豆戸町
篠原北(二)

神奈川

30379

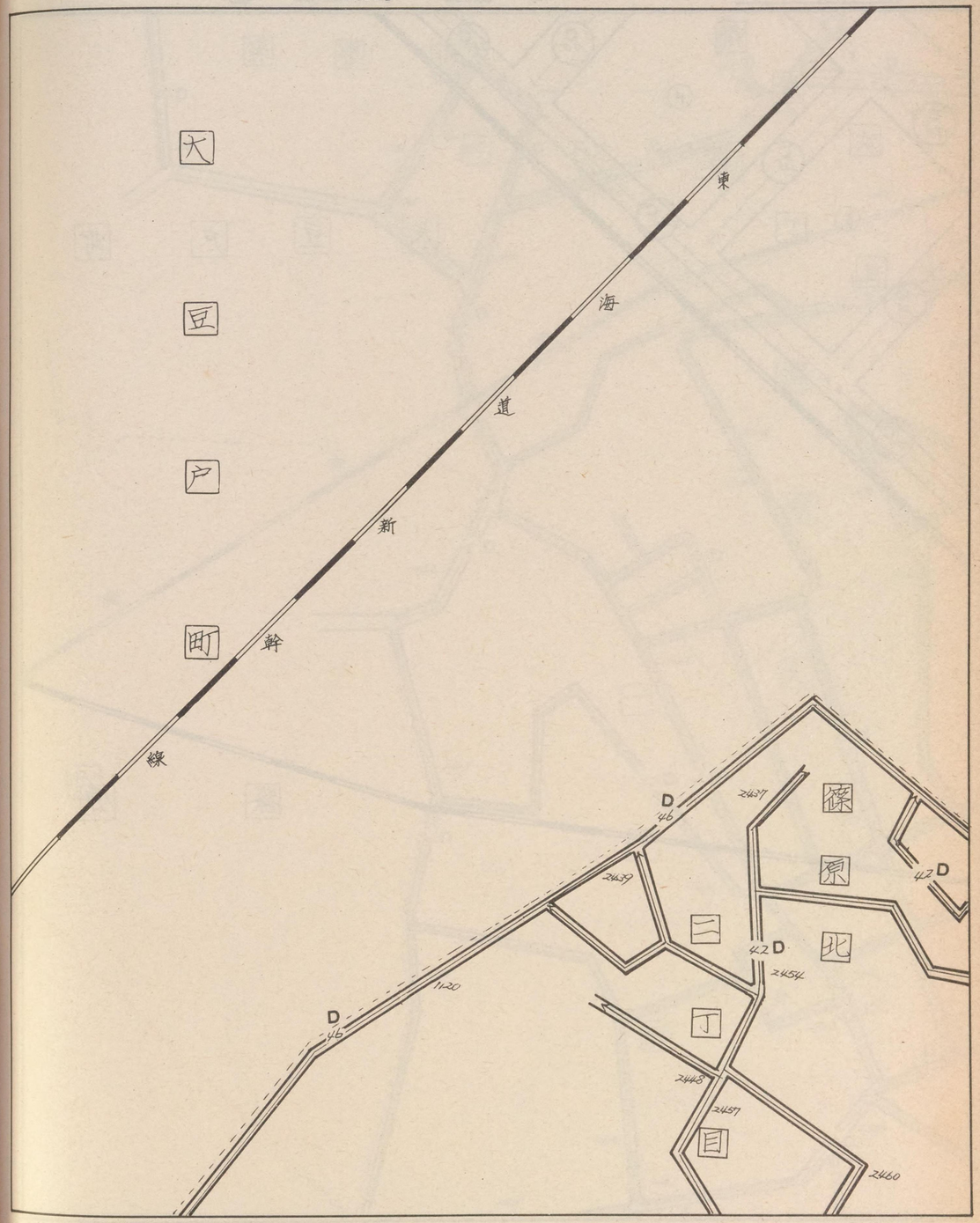

記号	借地権割合	記号	借地権割合
A	90%	E	50%
B	80%	F	40%
C	70%	G	30%
D	60%	H	20%

繁華街・高度商業地区
道路を中心として全地域
道路沿い

普通商業地区
併用住宅地区
全地域
北側道路沿い
南側全地域

中小工場地区
北側全地域
南側道路沿い
南側全地域

大工場地区
北側全地域
南側道路沿い
北側全地域

普通住宅地区
家内工場地区
無印は全地域

30380

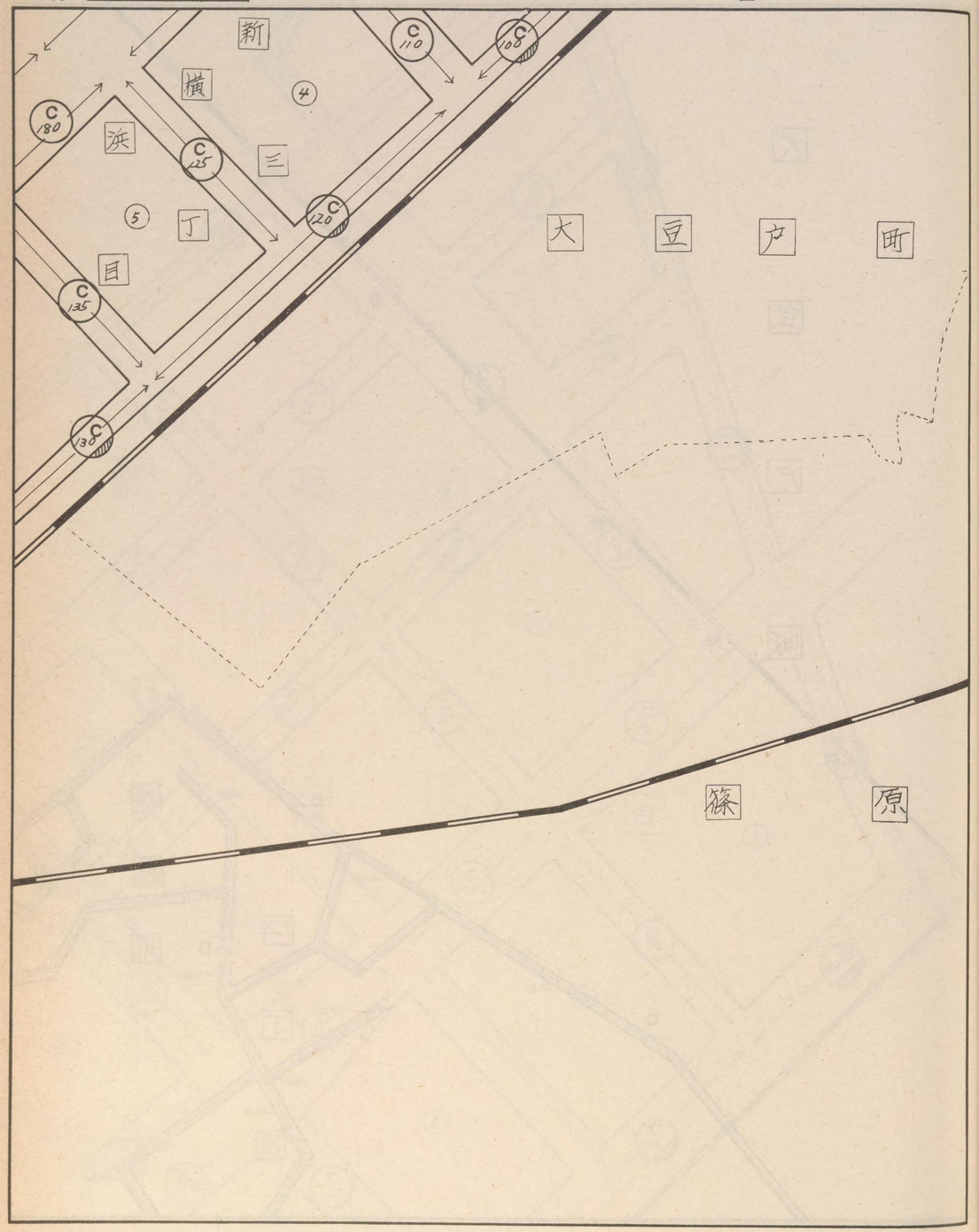

30379
30365
30395
30381
大豆戸町
篠原町
篠原北(二)
篠原北(一)

神奈川

30380

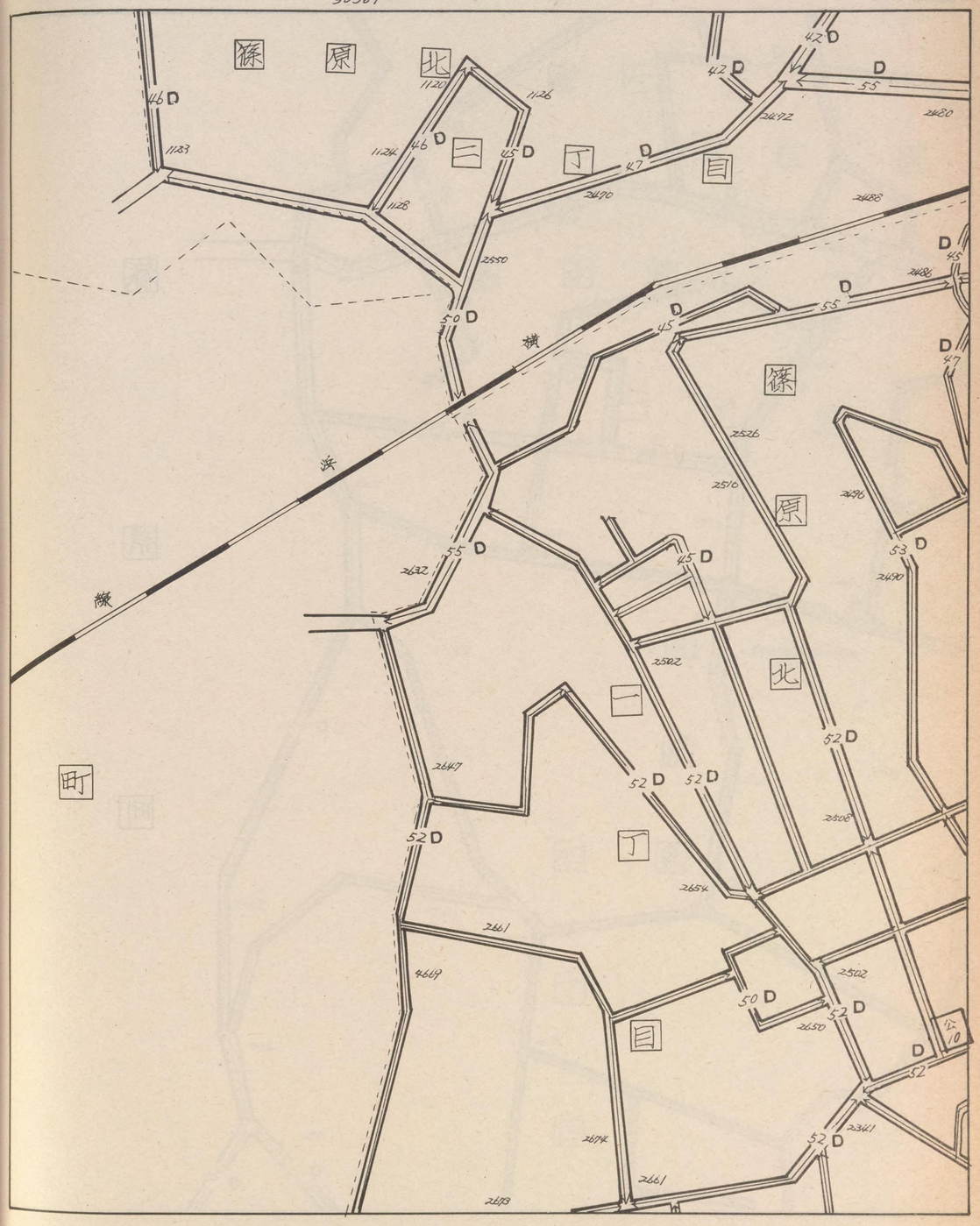

記号	借地権割合	記号	借地権割合
A	90%	E	50%
B	80%	F	40%
C	70%	G	30%
D	60%	H	20%

繁華街・高度商業地区
道路を中心として全地域
道路沿い

普通商業地区 併用住宅地区
全地域
北側道路沿い
南側全地域

中小工場地区
北側全地域
南側道路沿い
南側全地域

大工場地区
北側全地域
南側道路沿い
南側全地域

普通住宅地区 家内工場地区
無印は全地域

30381

篠
原
町

30380
富士塚(二)
富士塚(一)
篠原東(三)
30396
30382

富士塚二丁目
富士塚
篠原町
篠原東三丁目
篠原二丁目
横浜市立篠東小学校

記号	借地権割合	記号	借地権割合
A	90%	E	50%
B	80%	F	40%
C	70%	G	30%
D	60%	H	20%

繁華街・高度商業地区
道路を中心とした全地域
道路沿い

普通商業地区
併用住宅地区
全地域
北側道路沿い
南側全地域

中小工場地区
北側全地域
南側道路沿い
南側全地域

大工場地区
北側全地域
南側道路沿い
南側全地域

普通住宅地区
家内工場地区
無印は全地域

30382

30381
30367
篠原東(三)
篠原東(二)
篠原東(一)
30397
30383
→仲手原(二)
篠原西町

神奈川

30382

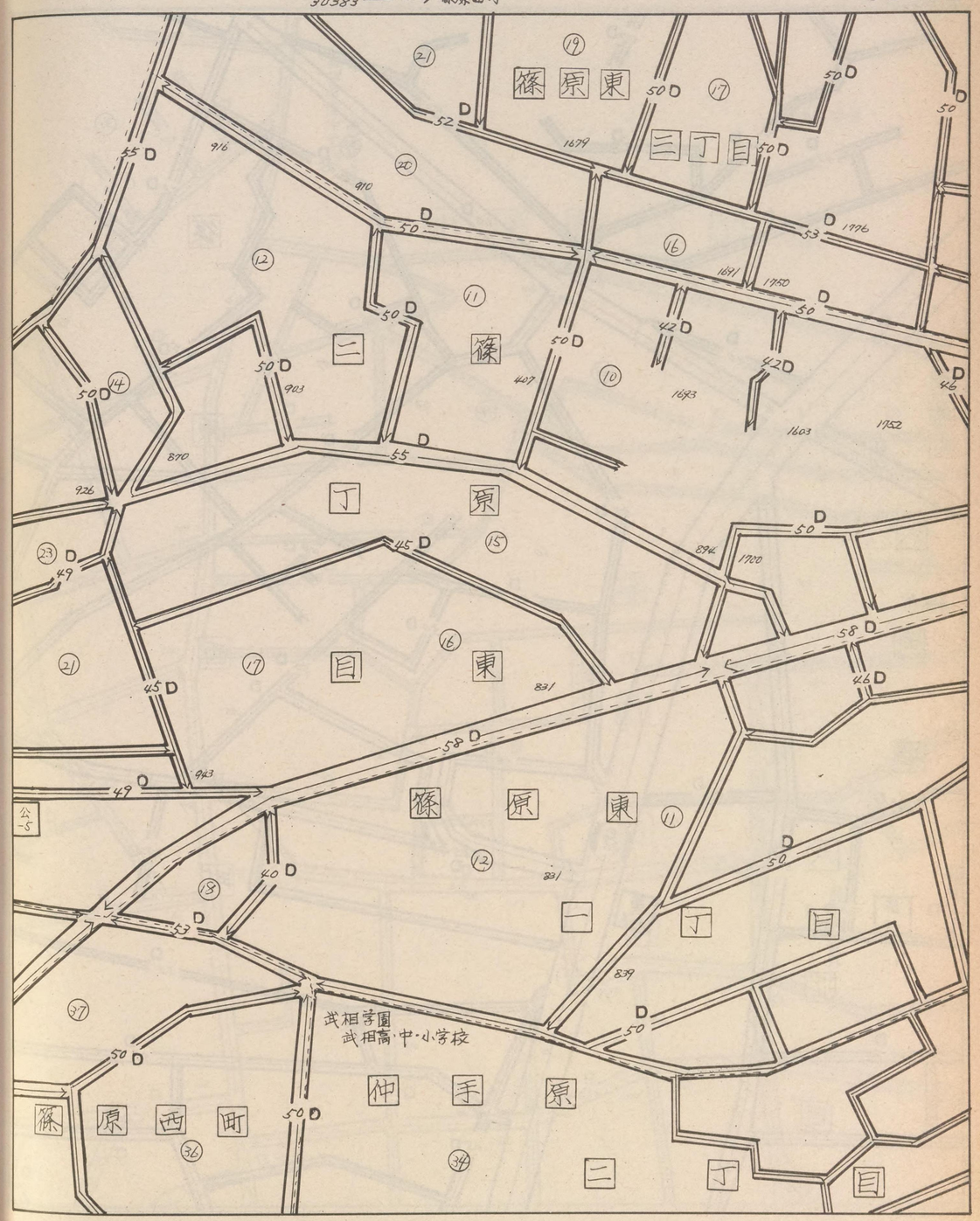

記号	借地権割合	記号	借地権割合
A	90%	E	50%
B	80%	F	40%
C	70%	G	30%
D	60%	H	20%

繁華街・高度商業地区
道路を中心として全地域
道路沿い

普通商業地区
併用住宅地区
全地域
北側道路沿い
南側全地域

中小工場地区
北側全地域
南側道路沿い
南側全地域

大工場地区
北側全地域
南側道路沿い
南側全地域

普通住宅地区
家内工場地区
無印は全地域

30383

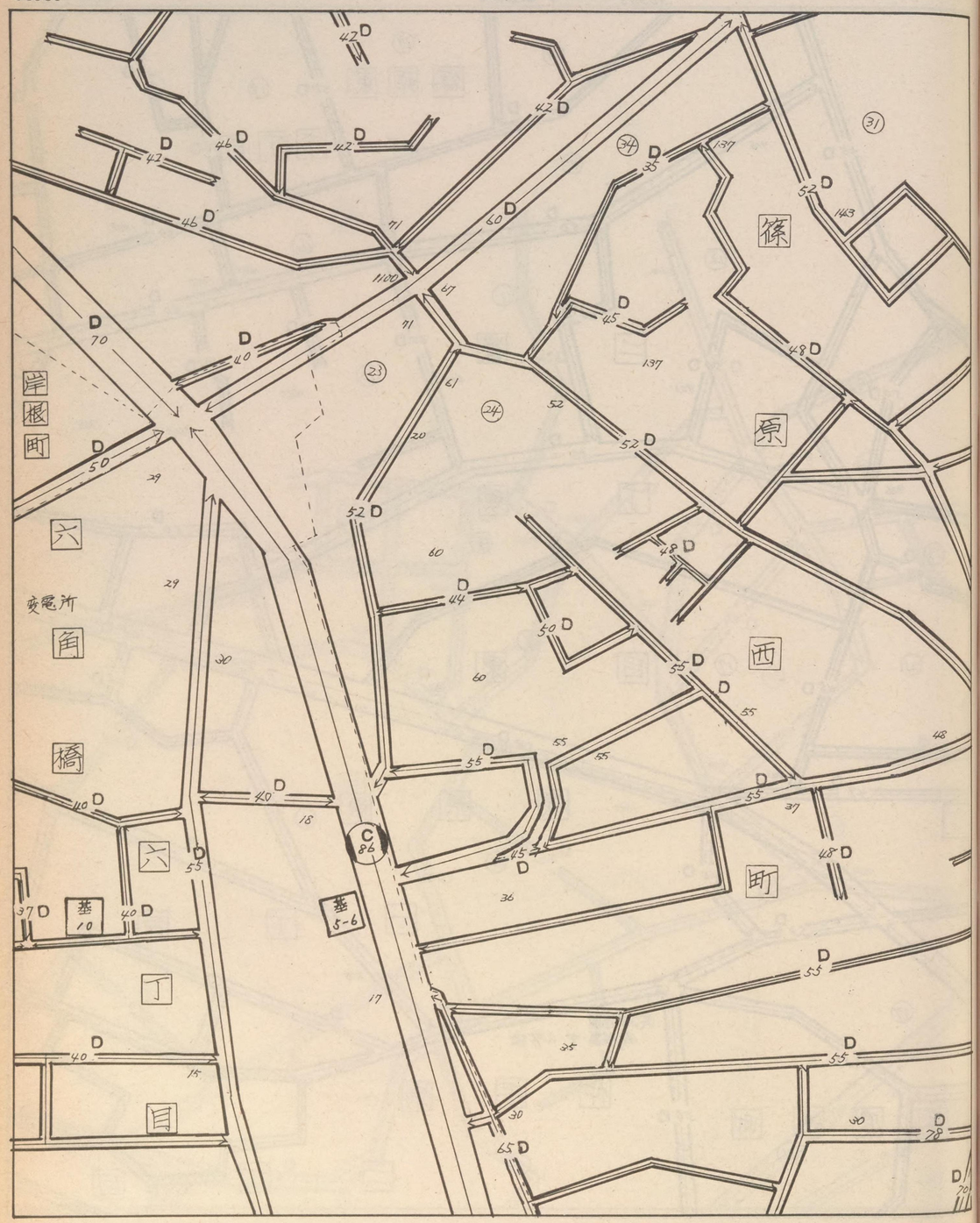

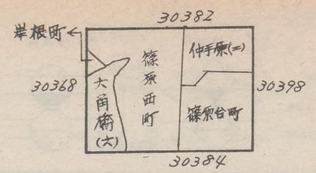

神奈川

30383

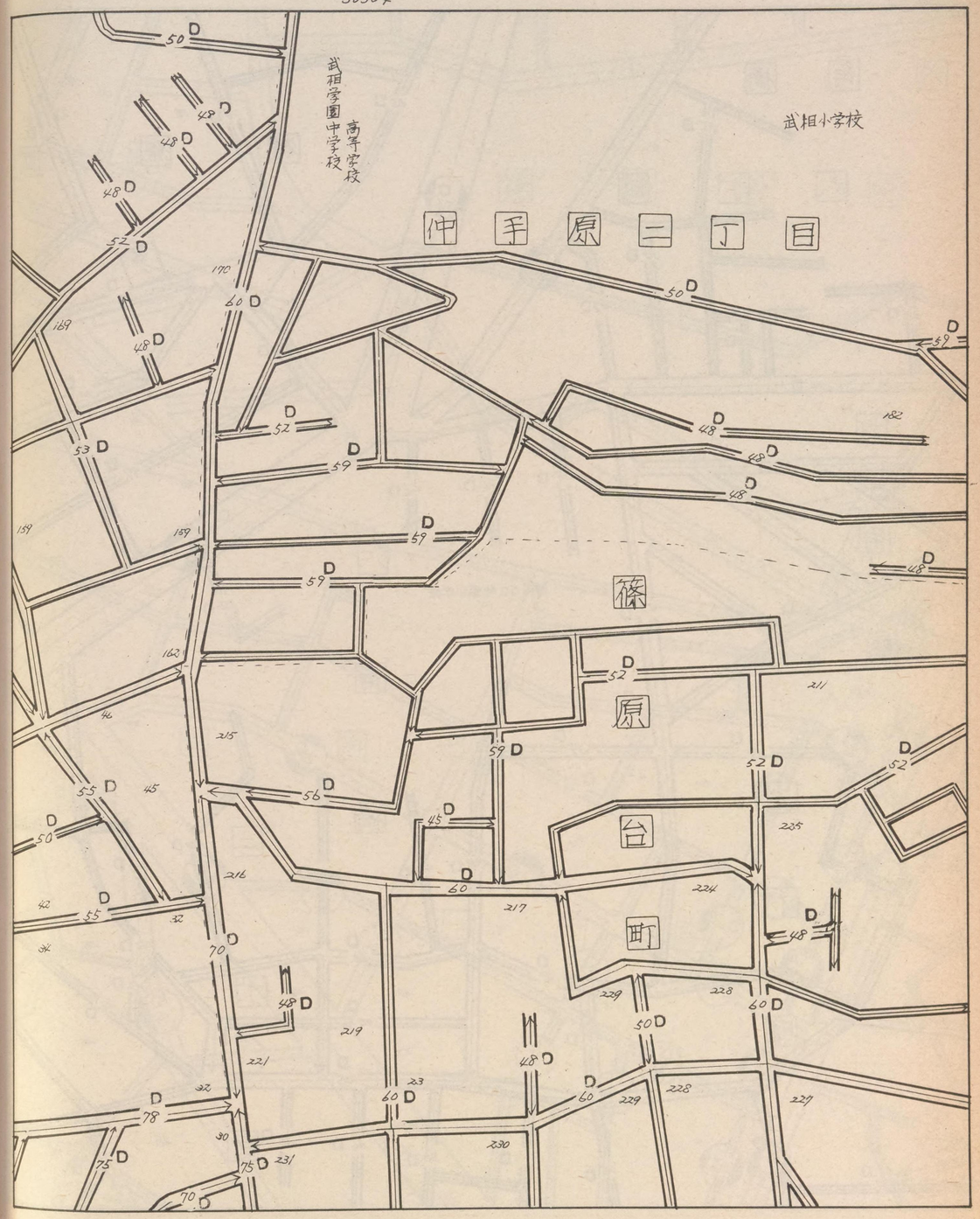

記号	借地権割合	記号	借地権割合
A	90%	E	50%
B	80%	F	40%
C	70%	G	30%
D	60%	H	20%

繁華街・高度商業地区
道路を中心とした全地域
道路沿い

普通商業地区
併用住宅地区
全地域
北側道路沿い
南側全地域

中小工場地区
北側全地域
南側道路沿い
南側全地域

大工場地区
北側全地域
南側道路沿い
南側全地域

普通住宅地区
家内工場地区
無印は全地域

30384

神奈川

30384

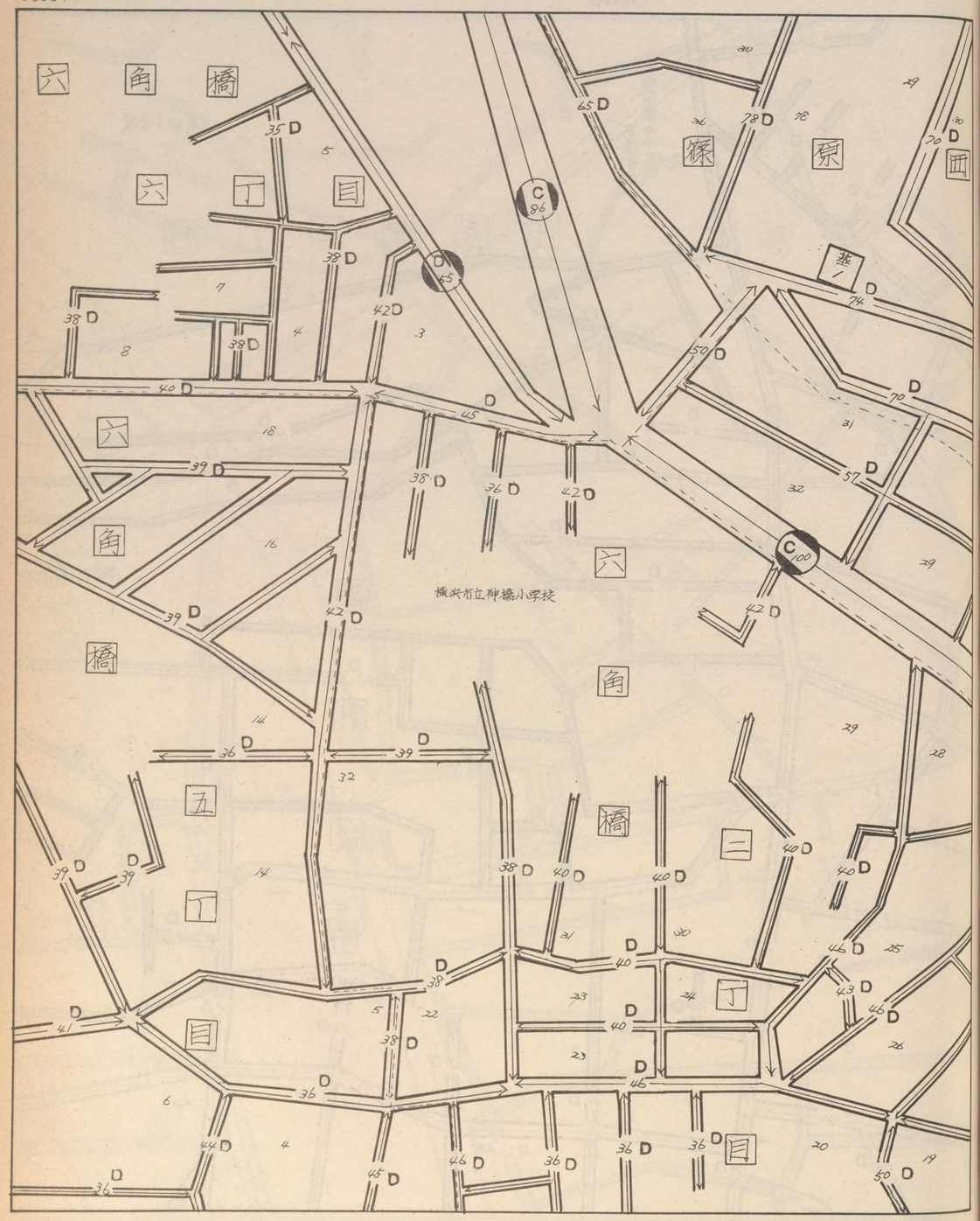

記号	借地権割合	記号	借地権割合
A	90%	E	50%
B	80%	F	40%
C	70%	G	30%
D	60%	H	20%

繁華街・高度商業地区
道路を中心として全地域
片路分

普通商業地区
併用住宅地区
全地域
北側道路沿
南側全地域

中小工場地区
北側全地域
南側道路沿
南側全地域

大工場地区
北側全地域
南側道路沿
一団の地域

普通住宅地区
家内工場地区
一団住宅地域

30385

神奈川

30385

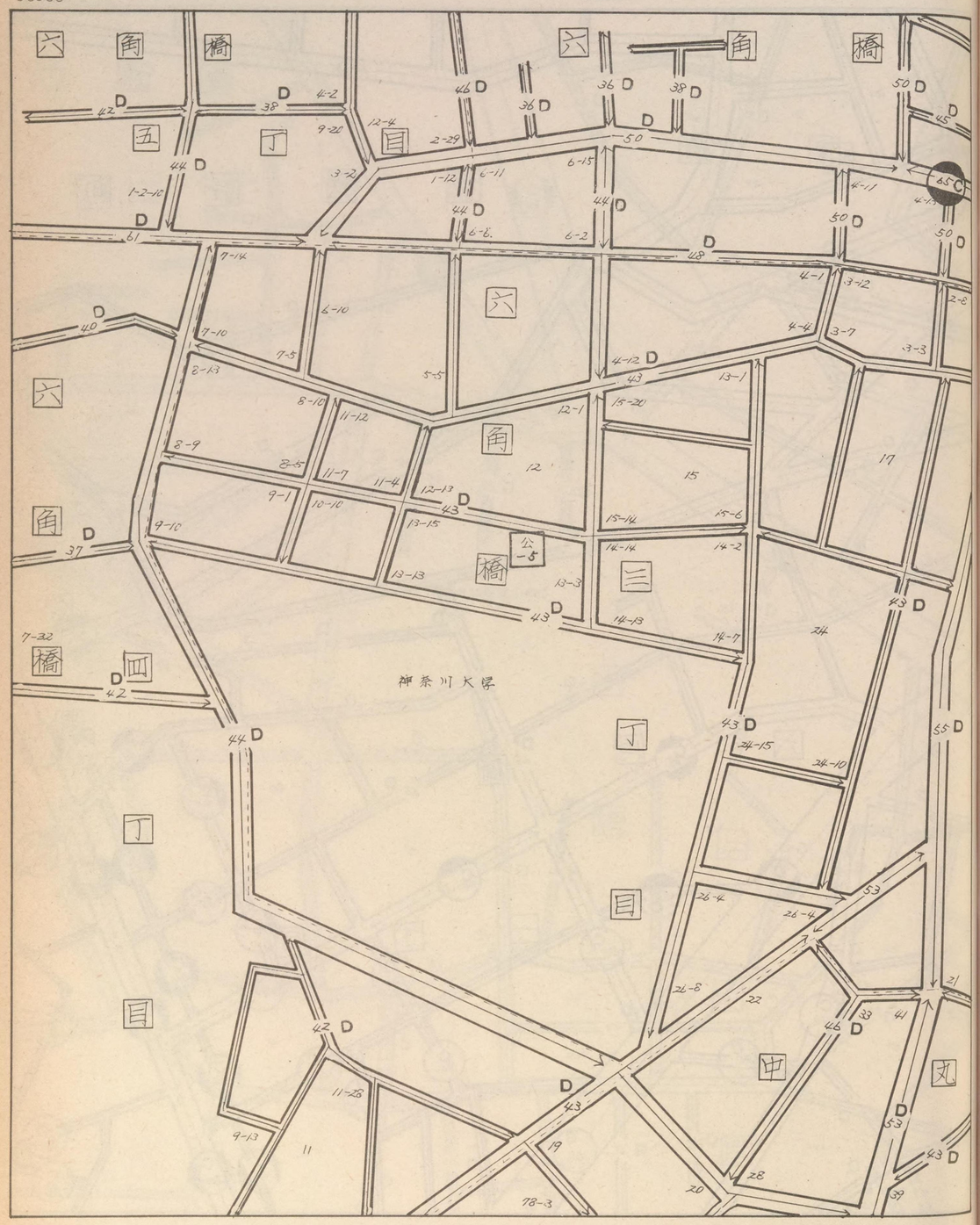

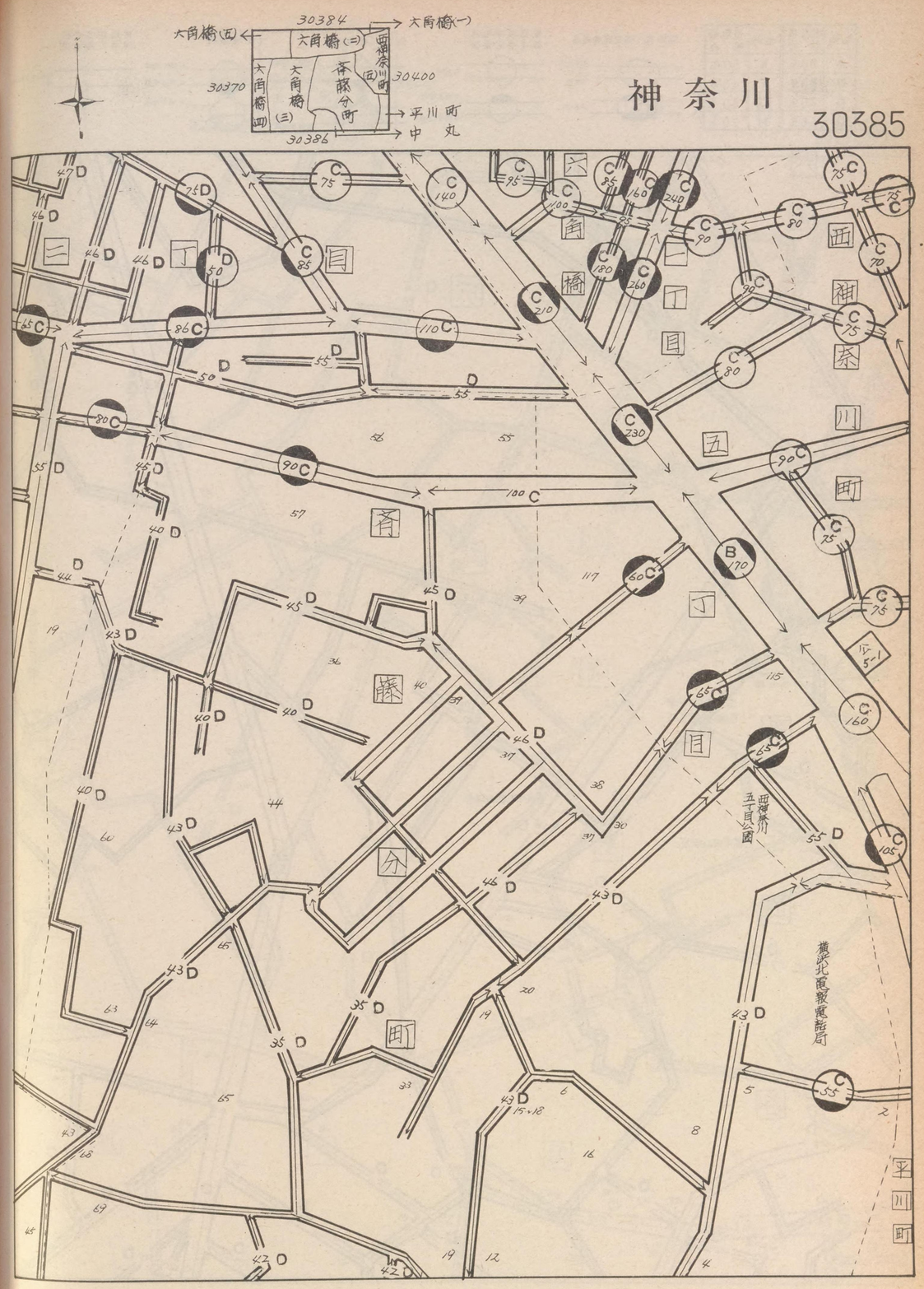

記号	借地権割合	記号	借地権割合
A	90%	E	50%
B	80%	F	40%
C	70%	G	30%
D	60%	H	20%

繁華街・高度商業地区
道路を中心として全地域
道路分

普通商業地区
併用住宅地区
全地域
北側道路沿い
南側全地域

中小工場地区
北側全地域
南側道路沿い
南側全地域

大工場地区
北側全地域
南側道路沿い
南側全地域

普通住宅地区
家内工場地区
無印は全地域

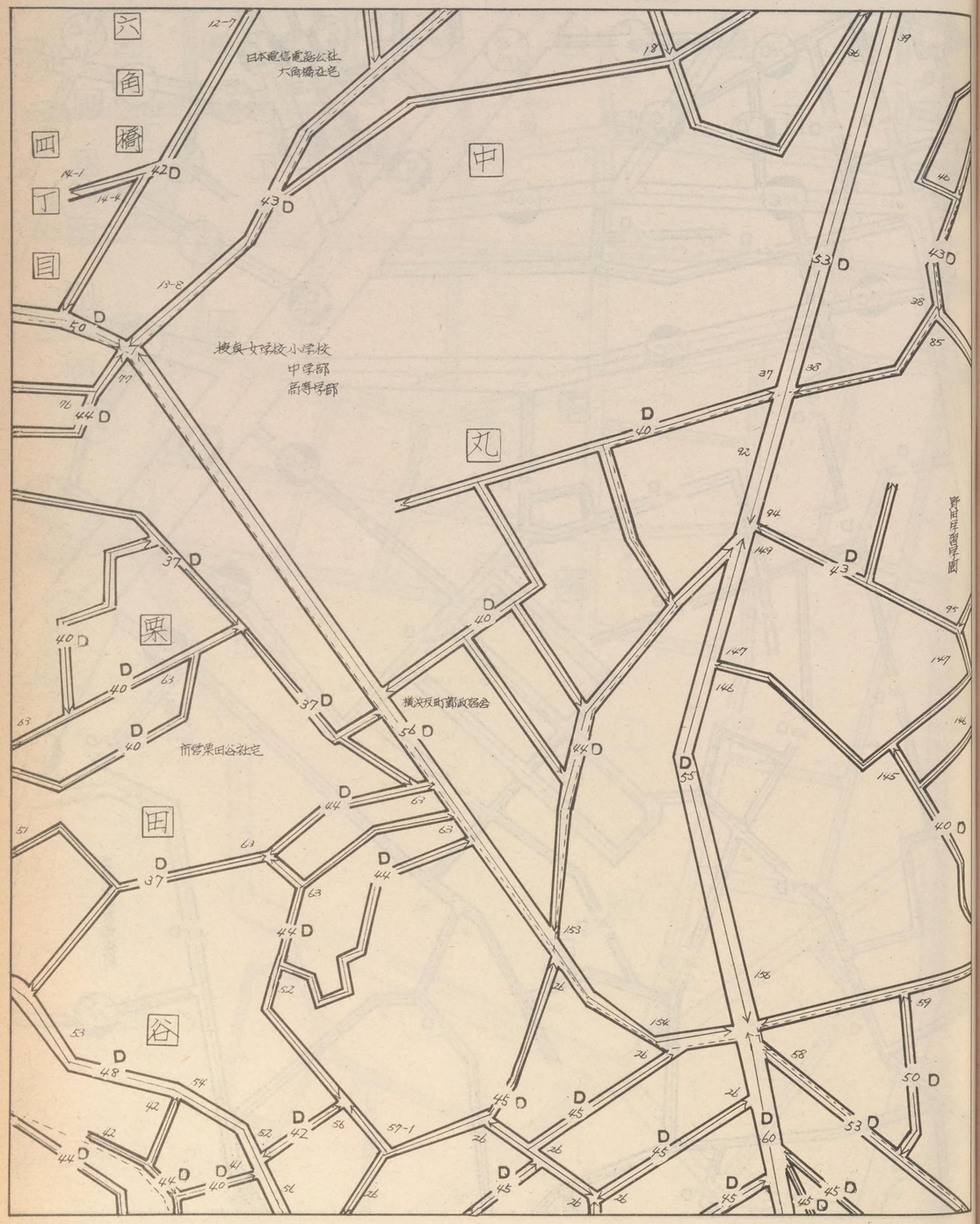

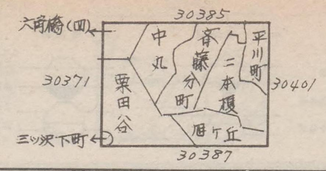

神奈川

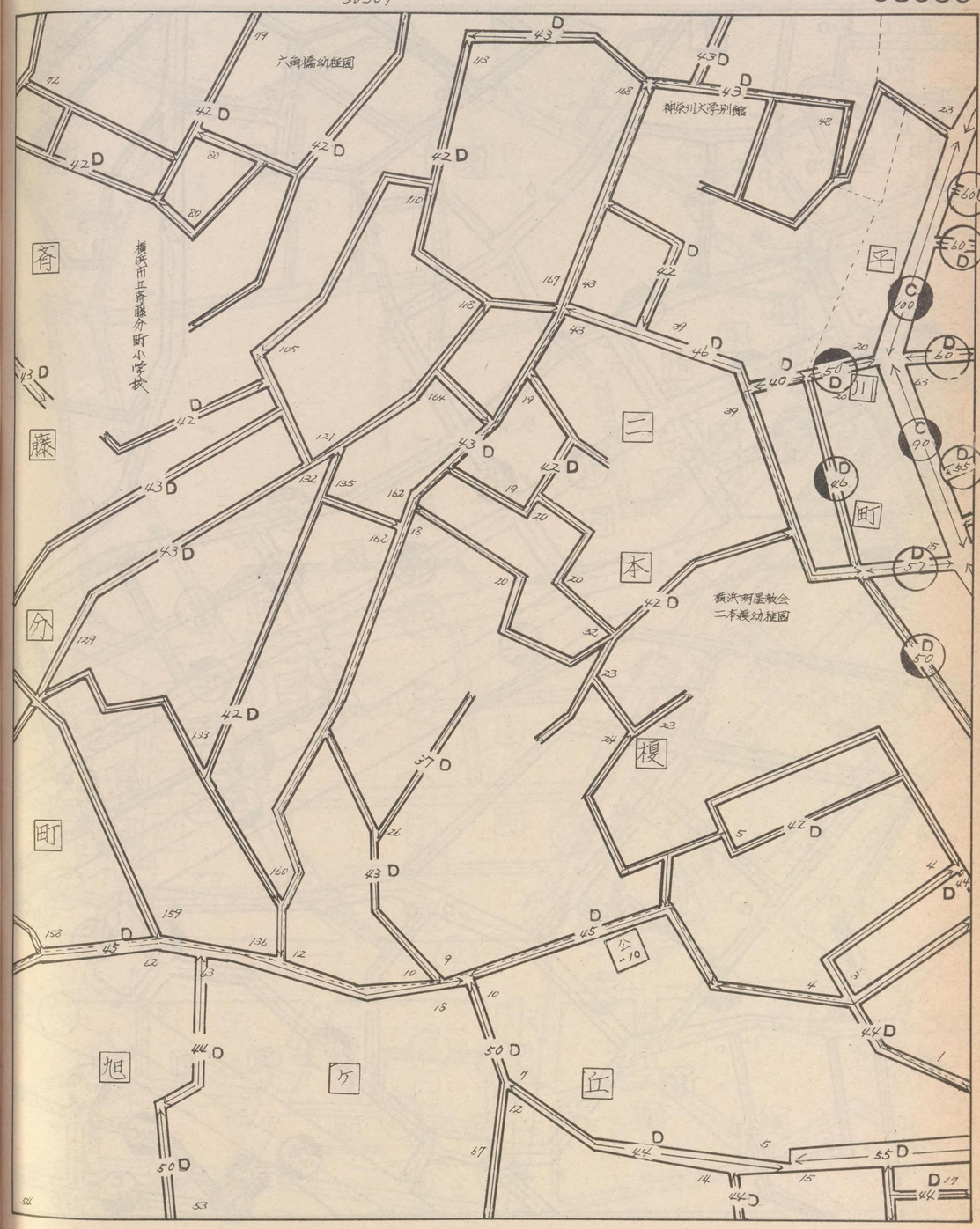

神奈川

30387

記号	借地権割合	記号	借地権割合
A	90%	E	50%
B	80%	F	40%
C	70%	G	30%
D	60%	H	20%

繁華街・高度商業地区
普通商業地区 併用住宅地区
中小工場地区
大工場地区
普通住宅地区 家内工場地区

1 三ツ沢下町
2 栗田谷
3 旭ケ丘
4 松本町(五)
5 〃 〃(四)
6 〃 (三)
7 〃 (二)
8 〃 (一)
9 反町(四)
10 〃 (三)
11 反町(二)
12 〃 (一)
13 桐畝
14 上反町(一)
15 上反町(二)
16 象町
17 松ケ丘

30386
30372
30402
30388

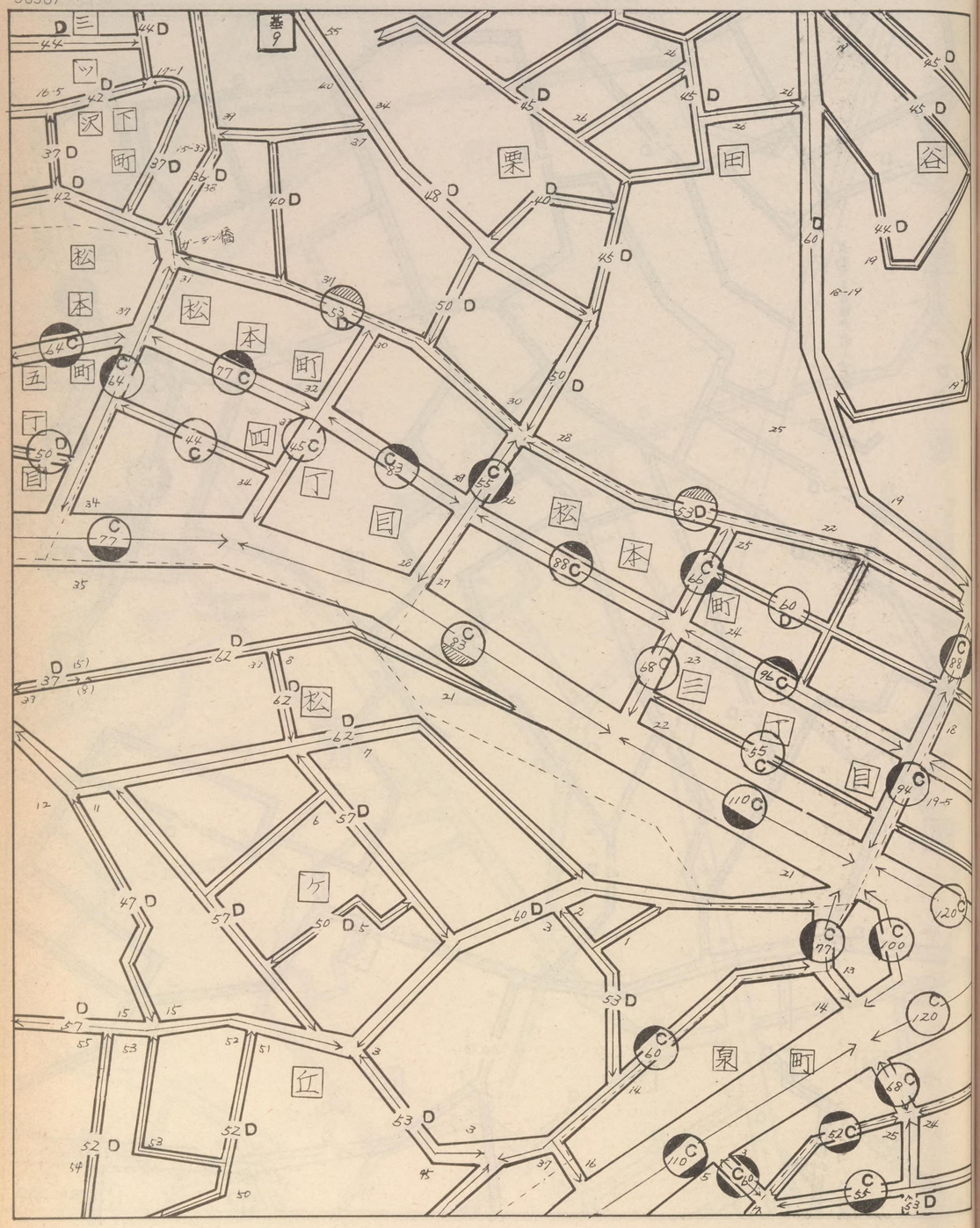

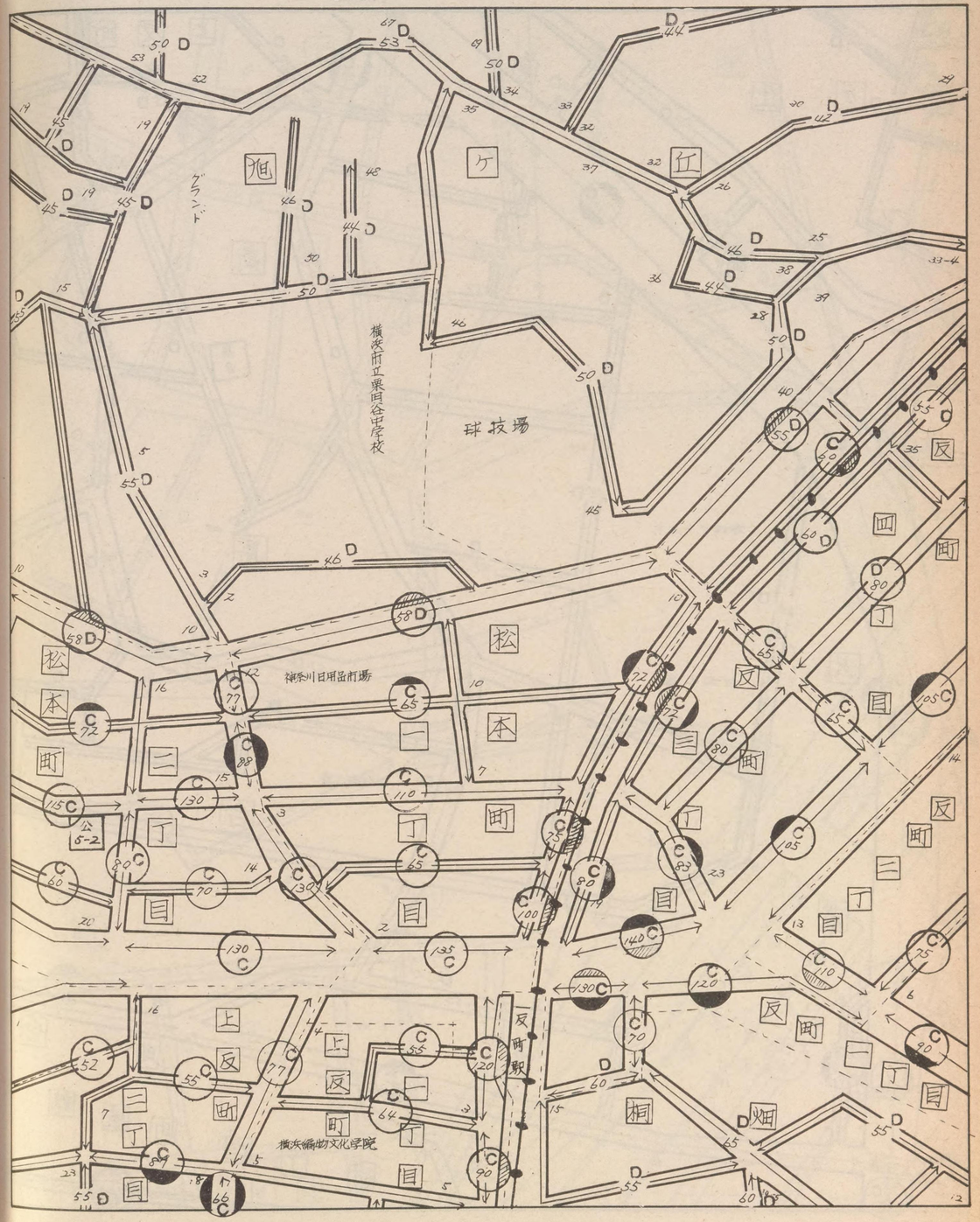

記号	借地権割合	記号	借地権割合
A	90%	E	50%
B	80%	F	40%
C	70%	G	30%
D	60%	H	20%

繁華街・高度商業地区
道路を中心とした全地域
道路沿い

普通商業地区
併用住宅地区
全地域
北側道路沿
南側全地域

中小工場地区
北側全地域
南側道路沿
南側全地域

大工場地区
北側全地域
南側道路沿
南側全地域

普通住宅地区
家内工場地区
無印は全地域

30387
30403
30373
30389

1. 松ヶ谷町
2. 泉町
3. 上反町(二)
4. 〃 (一)
5. 桐沢台
6. 畑濃町
7. 畑濃町(二)
8. 畑濃屋町
9. 鶴屋町(一)
10. 宮前町(一)
11. 青木町
12. 本通町

神奈川

30388

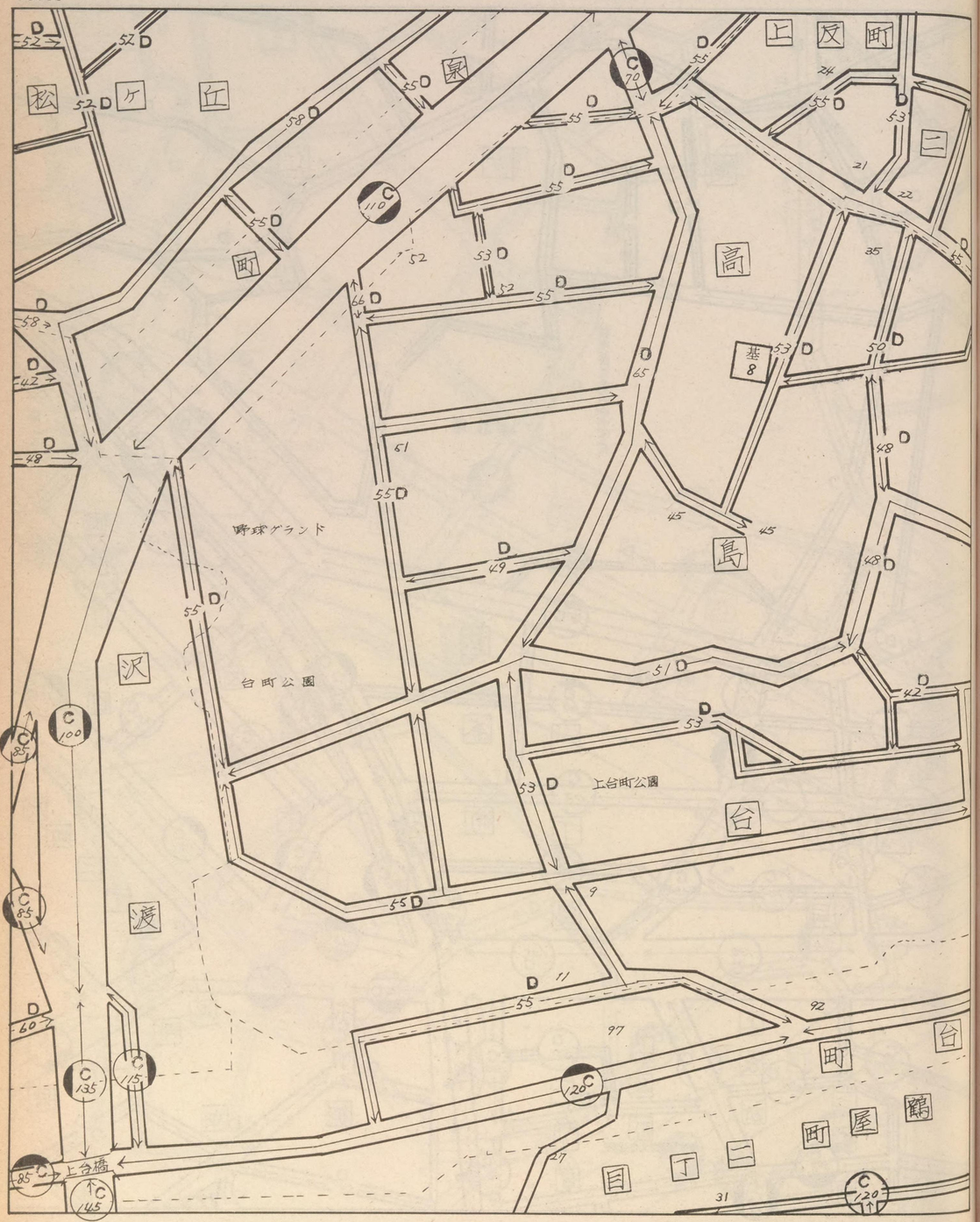

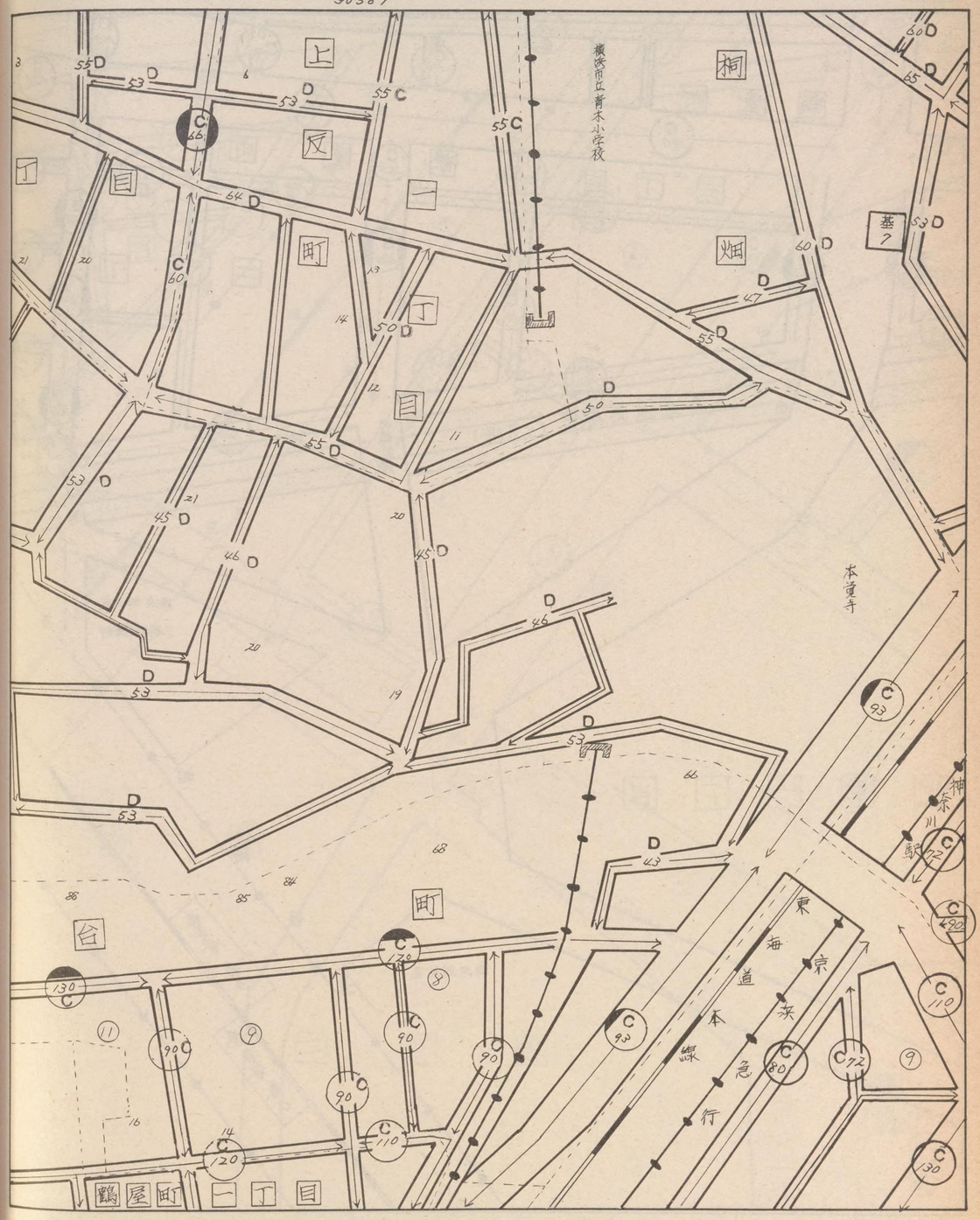

記号	借地権割合	記号	借地権割合
A	90%	E	50%
B	80%	F	40%
C	70%	G	30%
D	60%	H	20%

繁華街・高度商業地区
道路を中心とした全地域
道路沿い

普通商業地区
併用住宅地区
全地域
北側道路沿
南側全地域

中小工場地区
北側全地域
南側道路沿

大工場地区
北側全地域
南側道路沿

普通住宅地区
家内工場地区
無印は全地域

30389

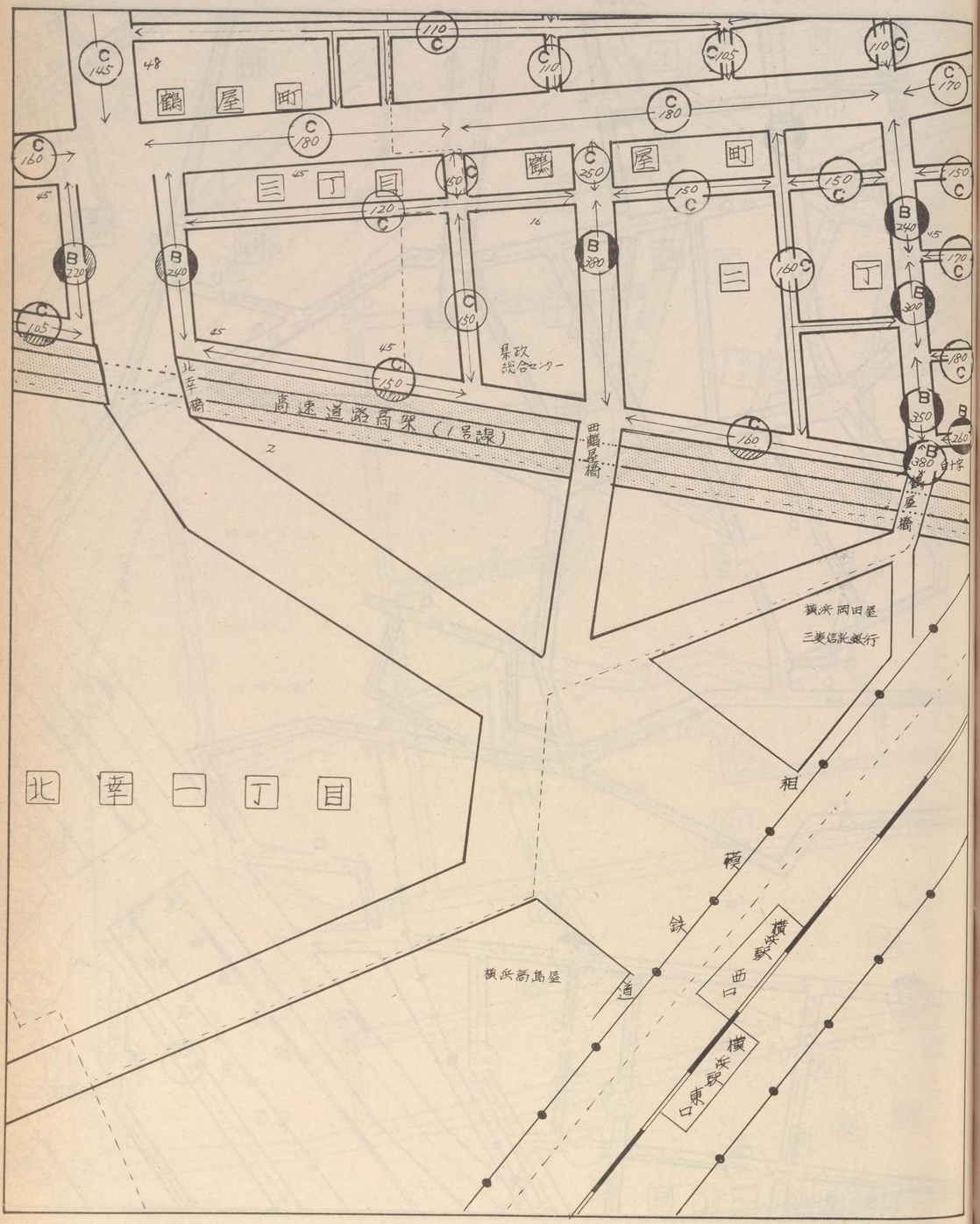

30388
30374
30404
大野町
金港町
北幸(一)
高島(二)
高島(一)

神奈川

30389

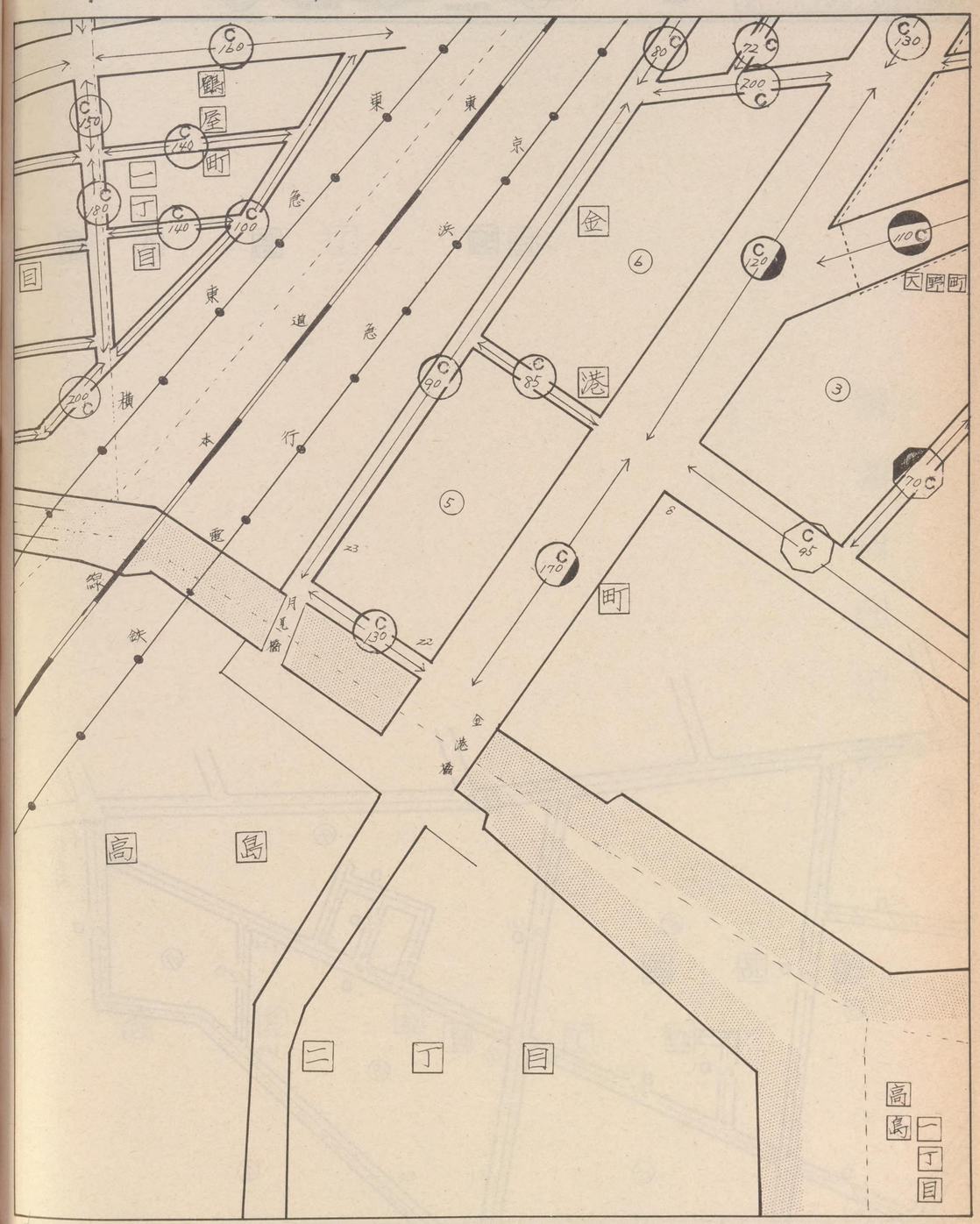

記号	借地権割合	記号	借地権割合
A	90%	E	50%
B	80%	F	40%
C	70%	G	30%
D	60%	H	20%

繁華街・高度商業地区
道路を中心として全地域
道路沿い

普通商業地区
併用住宅地区
全地域
北側道路沿い
南側全地域

中小工場地区
北側全地域
南側道路沿い
南側全地域

大工場地区
北側全地域
南側道路沿い
北側全地域

普通住宅地区
家内工場地区
無印は全地域

30390

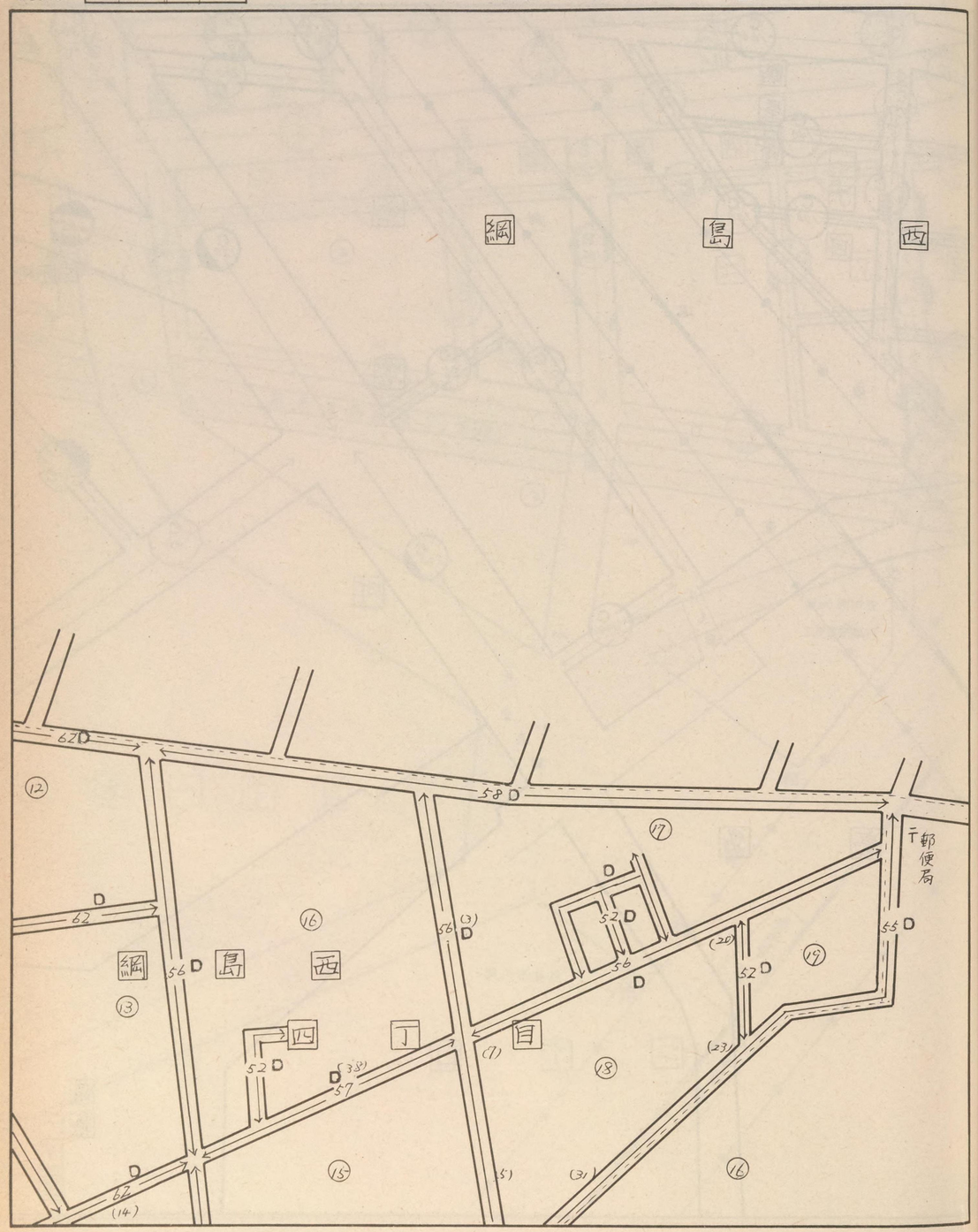

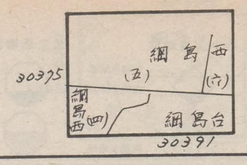

神奈川

30390

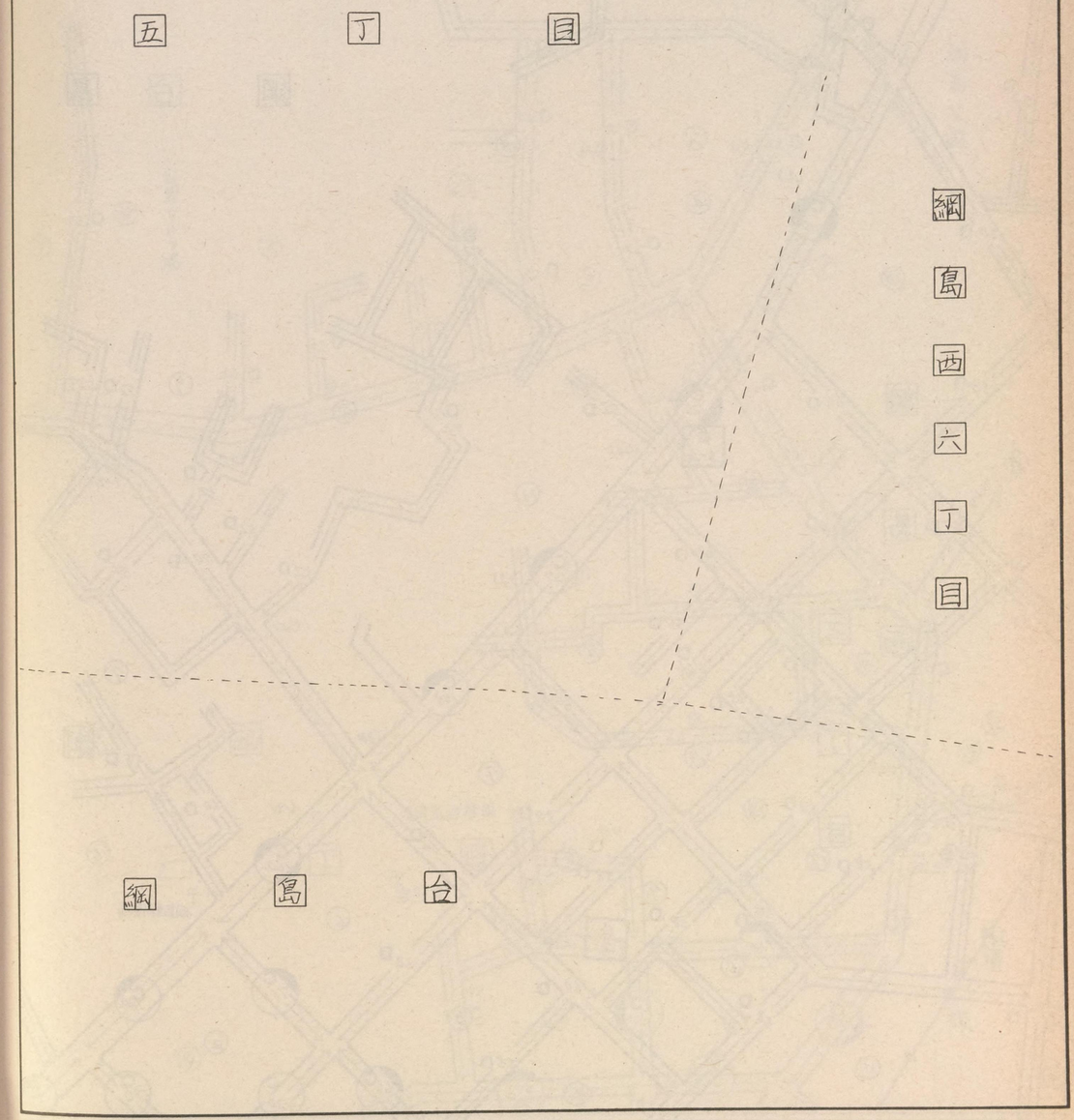

神奈川

30391

記号	借地権割合	記号	借地権割合
A	90%	E	50%
B	80%	F	40%
C	70%	G	30%
D	60%	H	20%

繁華街・高度商業地区
道路を中心として全地域
道路沿い

普通商業地区
併用住宅地区
全地域
北側道路沿い
南側全地域

中小工場地区
北側全地域
南側道路沿い
南側全地域

大工場地区
北側全地域
南側道路沿い
北側全地域

普通住宅地区
家内工場地区
無印は全地域

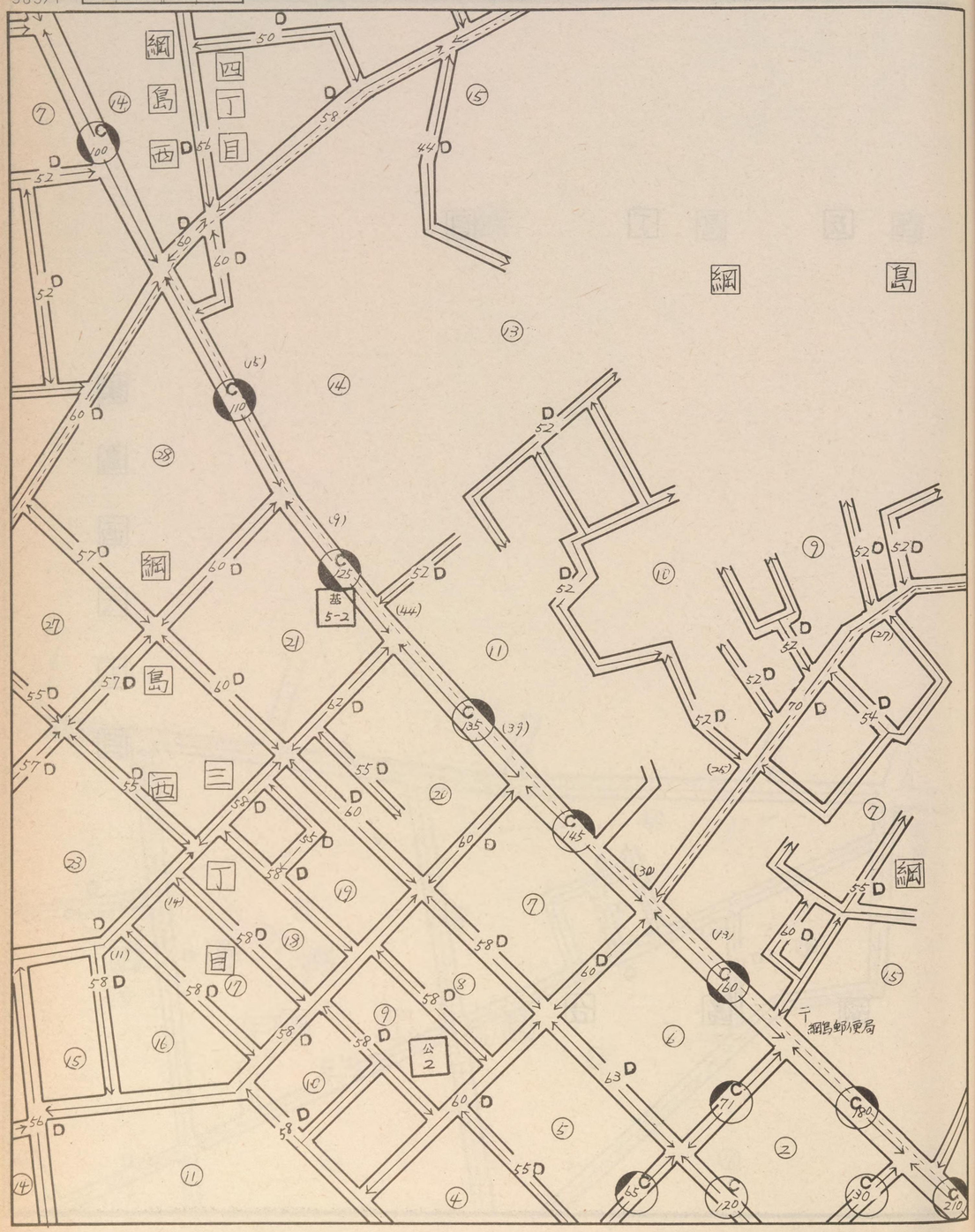

30390
30376
30392
綱島西
綱島台
綱島西(一)
(三)

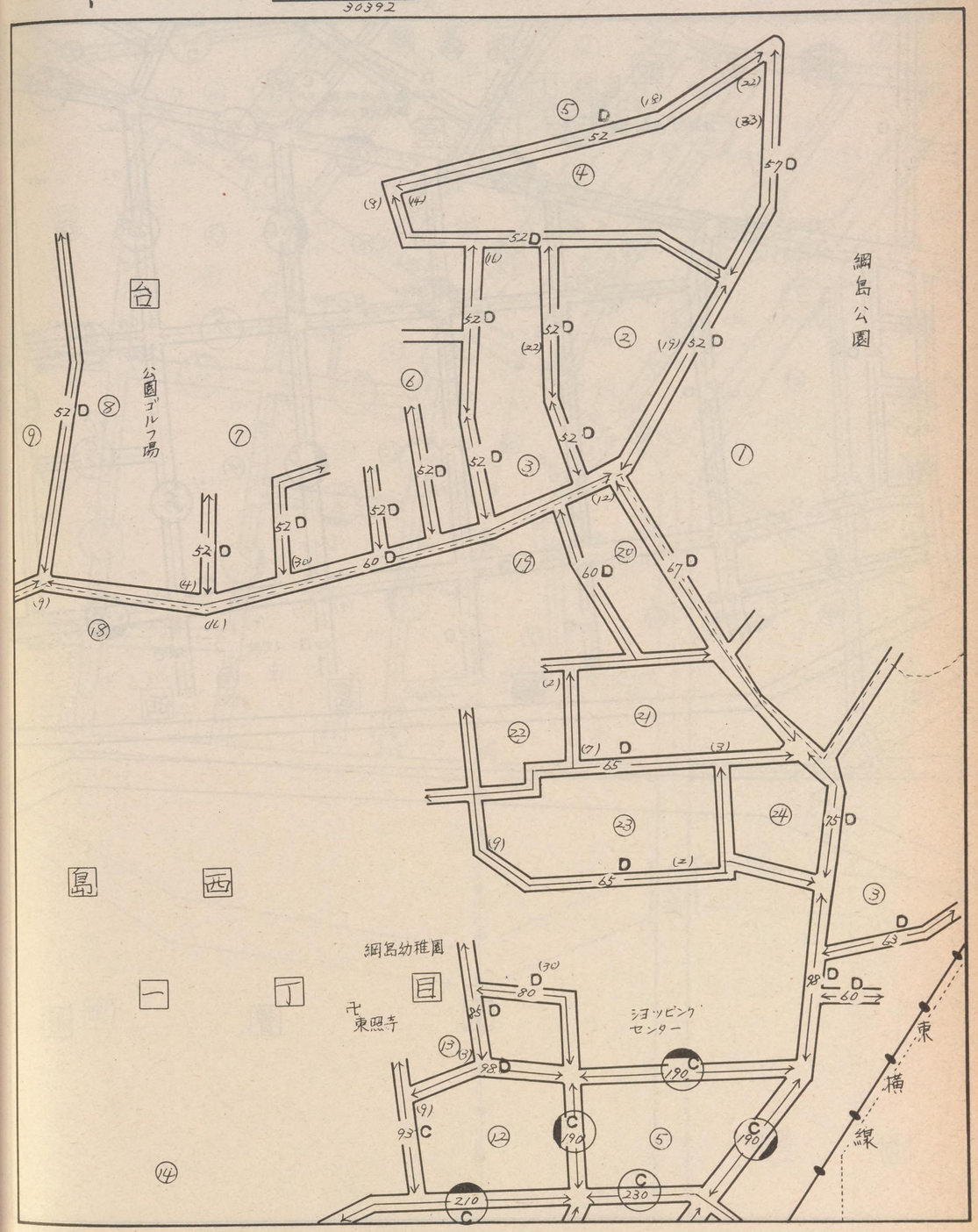

記号	借地権割合	記号	借地権割合
A	90%	E	50%
B	80%	F	40%
C	70%	G	30%
D	60%	H	20%

繁華街・高度商業地区
道路を中心とする一方の地域
道路沿

普通商業地区
併用住宅地区
全地域
北側道路沿
南側全地域

中小工場地区
北側全地域
南側道路沿
南側全地域

大工場地区
北側全地域
南側道路沿
一側全地域

普通住宅地区
家内工場地区
無印は全地域

30392

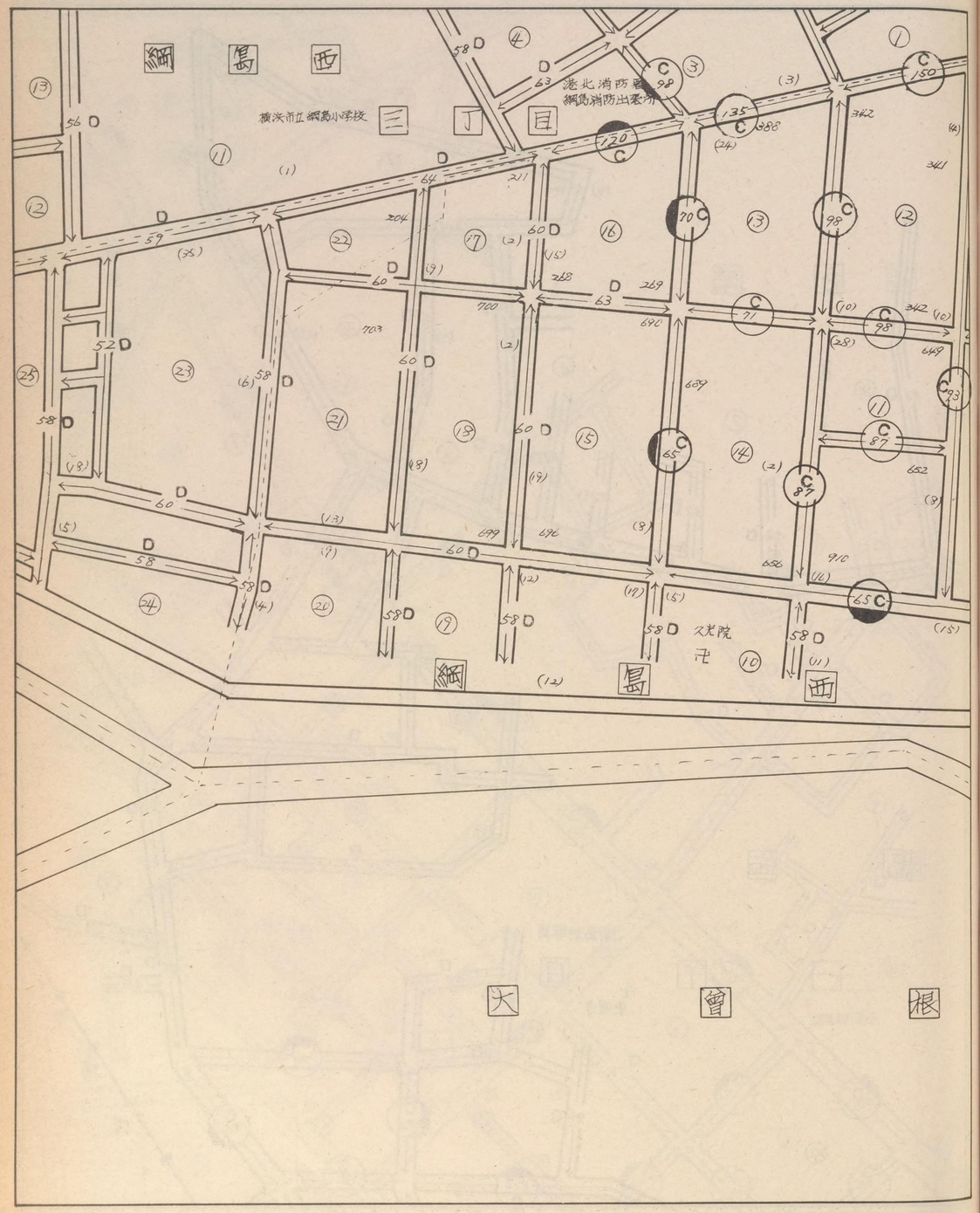

30391
30377
綱島西(三)
綱島西(一)
綱島東(一)
綱島西(二)
大曽根西
樽町

神奈川

30392

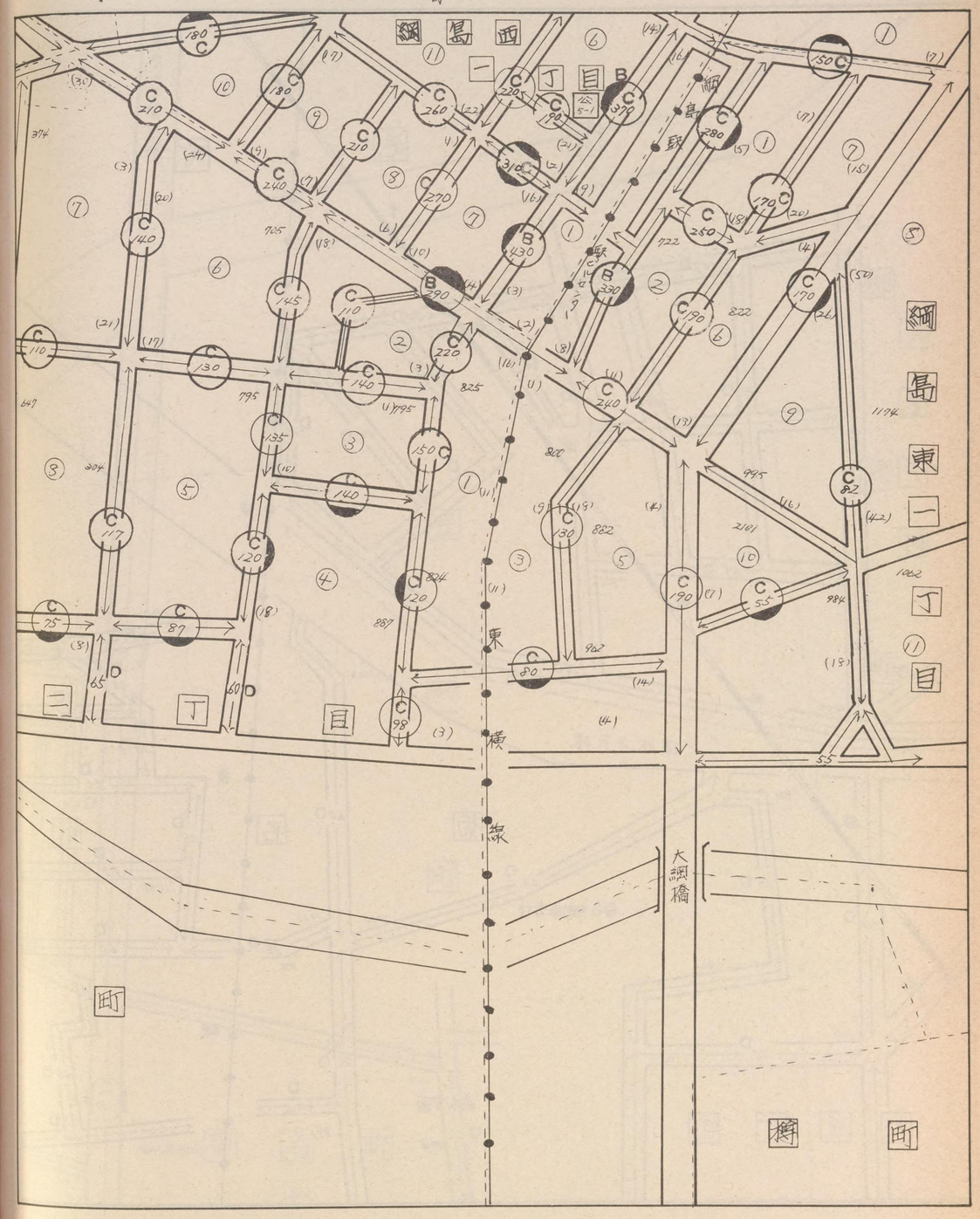

記号	借地権割合	記号	借地権割合
A	90%	E	50%
B	80%	F	40%
C	70%	G	30%
D	60%	H	20%

繁華街・高度商業地区
普通商業地区 併用住宅地区
中小工場地区
大工場地区
普通住宅地区 家内工場地区

30393

神奈川

30393

太尾町 菊名町 大豆戸町 新田町 大豆戸町 30394

東京丸子横浜線

太尾町 東 大豆戸町 道 新 線 環状2号線 菊名自動車学校 菊名町 横 線 高木学園 大豆戸町 港北郵便局 菊名町 新田町

57D 50D 65D 55D 60D 45D 70D 75D

記号	借地権割合	記号	借地権割合
A	90%	E	50%
B	80%	F	40%
C	70%	G	30%
D	60%	H	20%

繁華街・高度商業地区
道路を中心とした全地域
道路沿い

普通商業地区
併用住宅地区
全地域
北側道路沿い
南側全地域

中小工場地区
北側全地域
南側道路沿い
南側全地域

大工場地区
北側全地域
南側道路沿い
南側全地域

普通住宅地区
家内工場地区
無印は全地域

30394

菊名ボウル
アマノ工業
技術研究所
大
豆
戸
町
篠
原
北
二
丁
目
菊名駅
横
線
八杉神社
345
275
235
2423
2431
2423
70D
75D
55D
60D
45D
42D
50D
43D
C90
C70
C85
C93
C75
C110
C190

30393
30379
30408
30395
大豆中町
菊名町
篠原北(二)

神奈川

30394

菊
名
町
横浜市港北区役所
横浜市立
菊名小学校
公-4
卍蓮勝寺
786
592
56D
60D
50D
47D
52D
51D
45D
65D
55D
C90
C105
C77
C120
C110
C126
C130
C190
C170
C-3
C-4

記号	借地権割合	記号	借地権割合
A	90%	E	50%
B	80%	F	40%
C	70%	G	30%
D	60%	H	20%

繁華街・高度商業地区
道路を中心とした全地域
道路沿い

普通商業地区
併用住宅地区
全地域
北側道路沿い
南側全地域

中小工場地区
北側全地域
南側道路沿い
南側全地域

大工場地区
北側全地域
南側道路沿い
南側全地域

普通住宅地区
家内工場地区
無印は全地域

30395

菊名駅

篠

原

一

丁

目

北

錦

が

丘

東横線

30394
30380
篠原北(一)
錦が丘
菊名町
30409
30396

神奈川

30395

菊名駅

東横線

東

横

菊名東口 東京丸子横浜線

菊名愛光院

菊

名

線

公-18

町

線

記号	借地権割合	記号	借地権割合
A	90%	E	50%
B	80%	F	40%
C	70%	G	30%
D	60%	H	20%

繁華街・高度商業地区
道路を中心とした全地域
道路沿い

普通商業地区
併用住宅地区
全地域
北側道路沿い
南側全地域

中小工場地区
北側全地域
南側道路沿い
南側全地域

大工場地区
北側全地域
南側道路沿い
南側全地域

普通住宅地区
家内工場地区
無印は全地域

30396

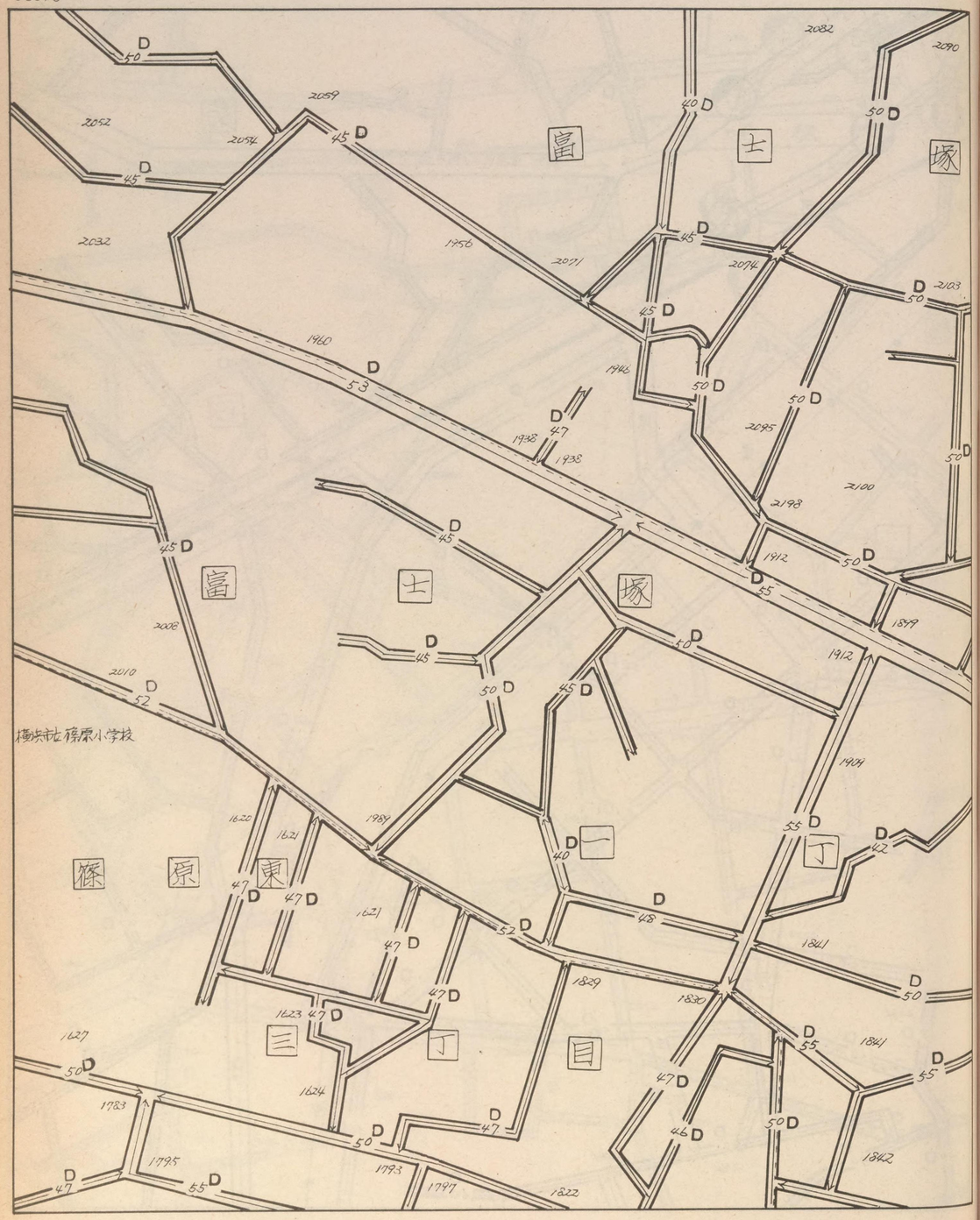

30395
30381
30410
30397

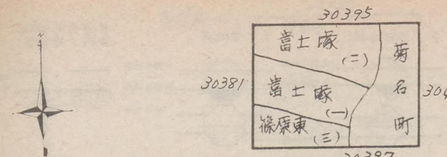

神奈川

30396

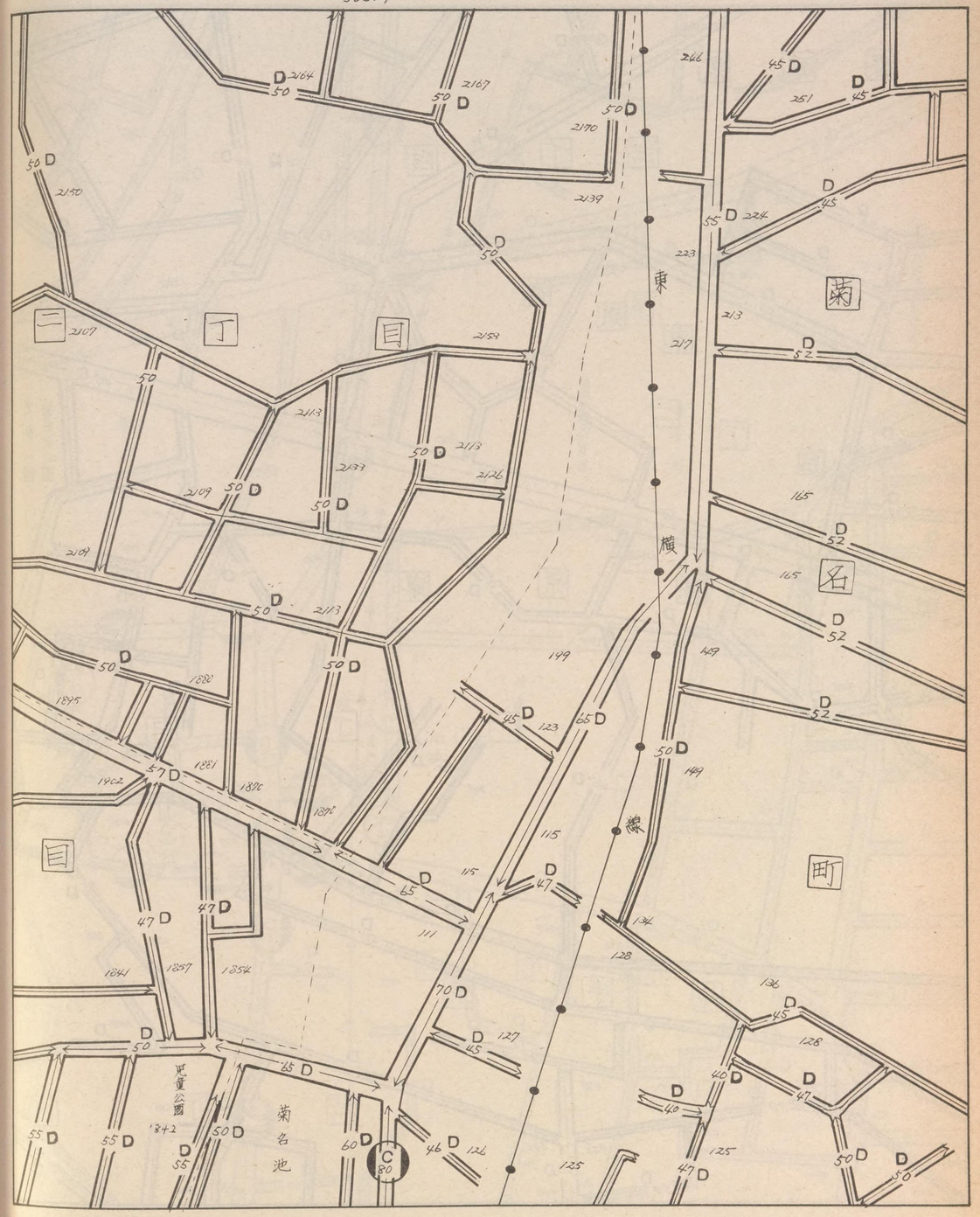

記号	借地権割合	記号	借地権割合
A	90%	E	50%
B	80%	F	40%
C	70%	G	30%
D	60%	H	20%

繁華街・高度商業地区
道路を中心として全地域
道路沿い

普通商業地区
併用住宅地区
全地域
道路沿い 北側全地域
南側全地域

中小工場地区
北側全地域
南側道路沿い
南側全地域

大工場地区
北側全地域
南側道路沿い
一団全地域

普通住宅地区
家内工場地区
無印は全地域

30397

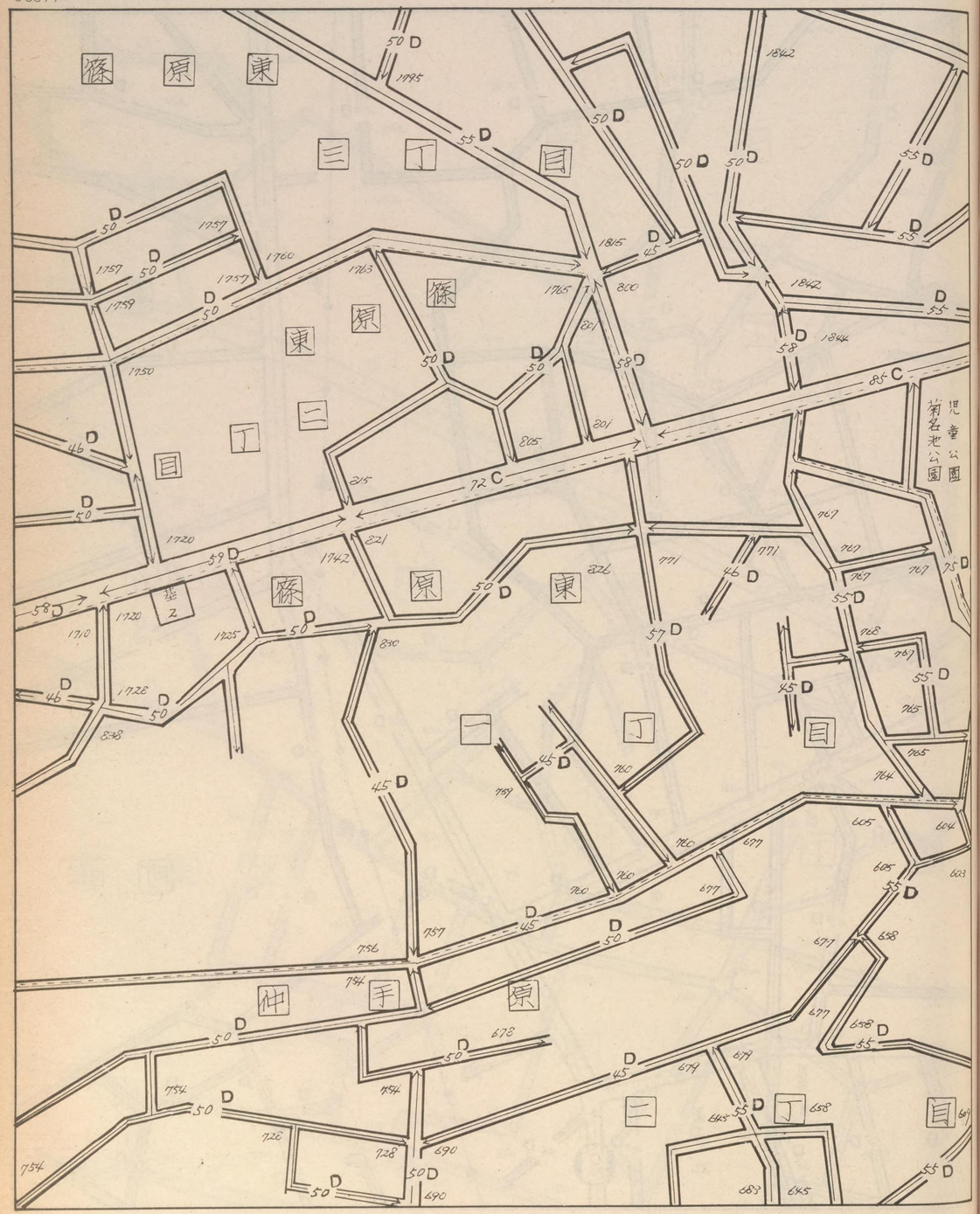

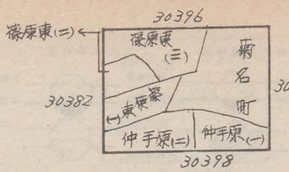

神奈川

30397

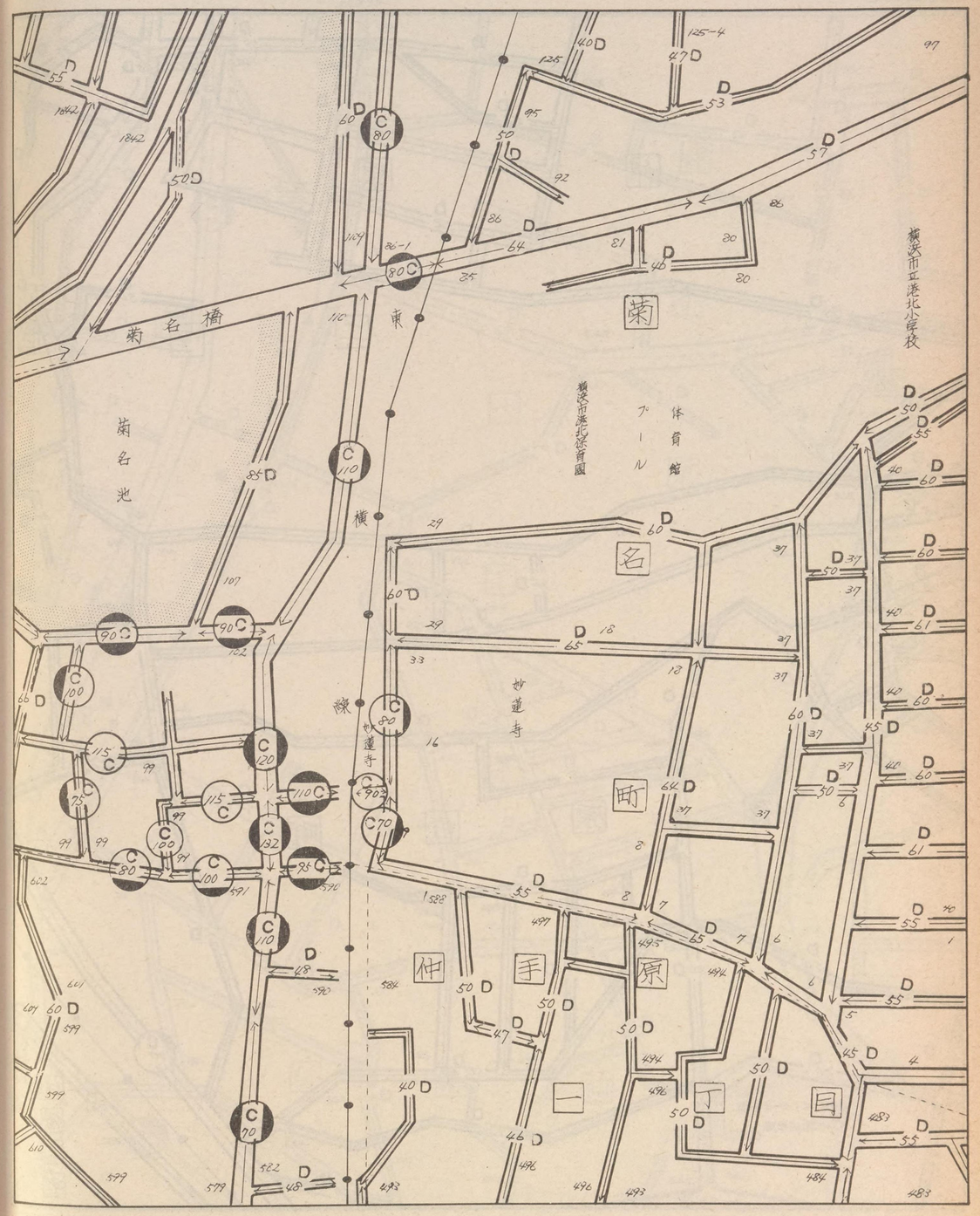

記号	借地権割合	記号	借地権割合
A	90%	E	50%
B	80%	F	40%
C	70%	G	30%
D	60%	H	20%

繁華街・高度商業地区
道路を中心として全地域
道路沿い

普通商業地区
併用住宅地区
全地域
北側道路沿い
南側全地域

中小工場地区
北側全地域
南側道路沿い
南側全地域

大工場地区
北側全地域
南側道路沿い
南側全地域

普通住宅地区
家内工場地区
無印は全地域

30398

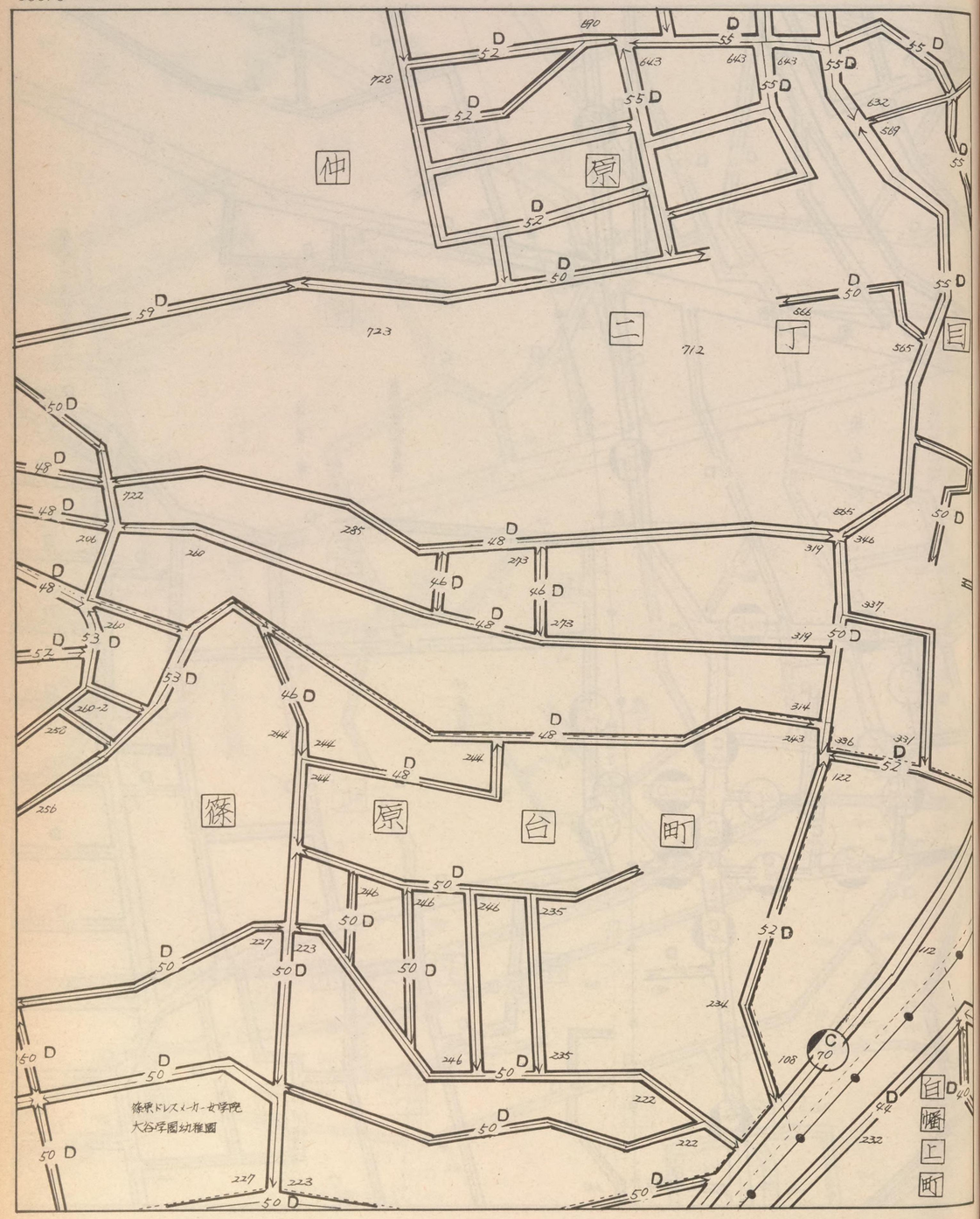

30397
30383
30412
30399

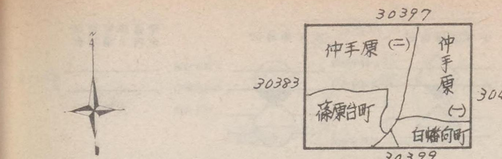

神奈川

30398

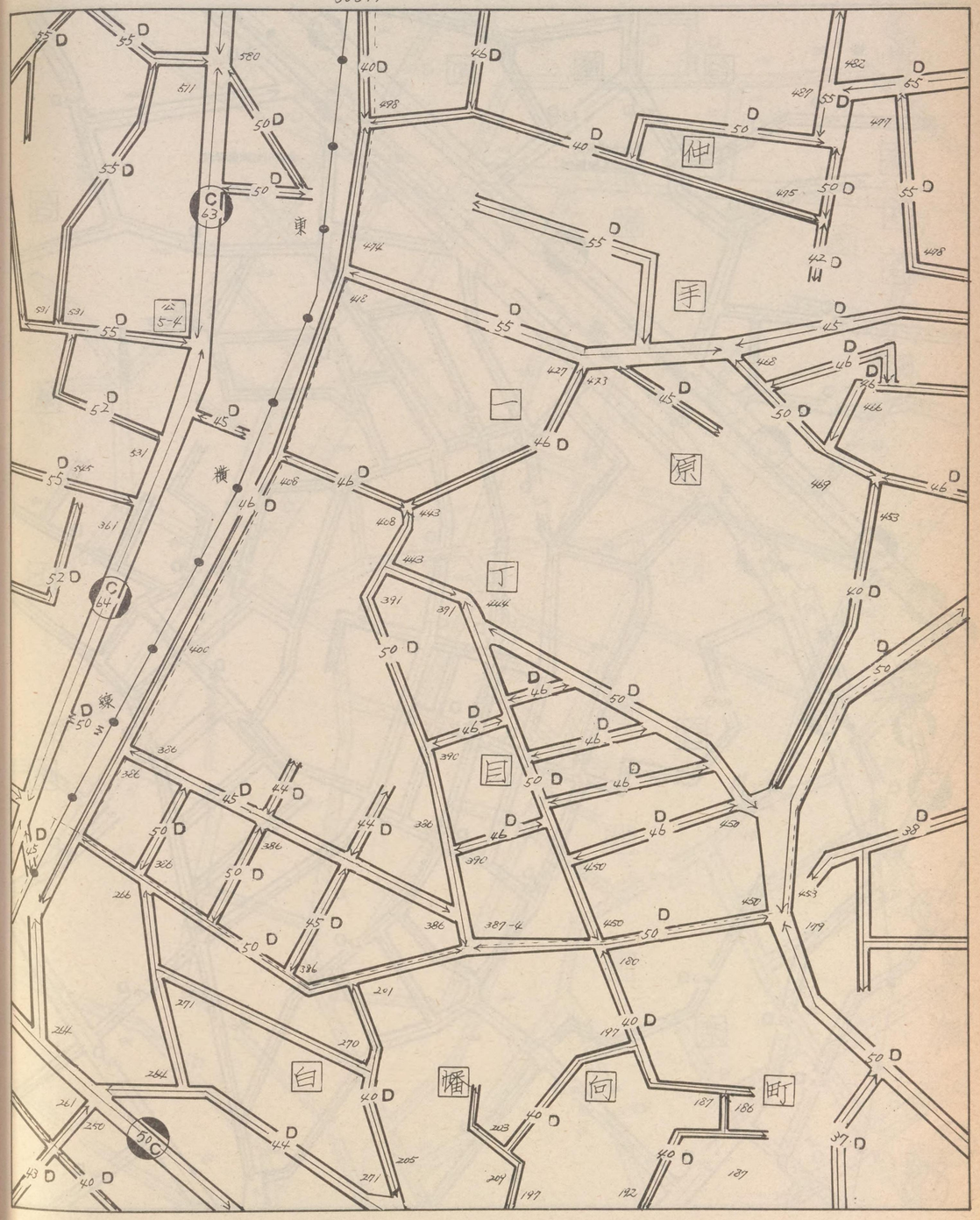

記号	借地権割合	記号	借地権割合
A	90%	E	50%
B	80%	F	40%
C	70%	G	30%
D	60%	H	20%

繁華街・高度商業地区
道路を中心とした全地域
道路沿い

普通商業地区併用住宅地区
全地域
北側道路沿
南側全地域

中小工場地区
北側全地域
南側道路沿
南側全地域

大工場地区
北側全地域
南側道路沿
一団地域

普通住宅地区家内工場地区
無印は全地域

30399

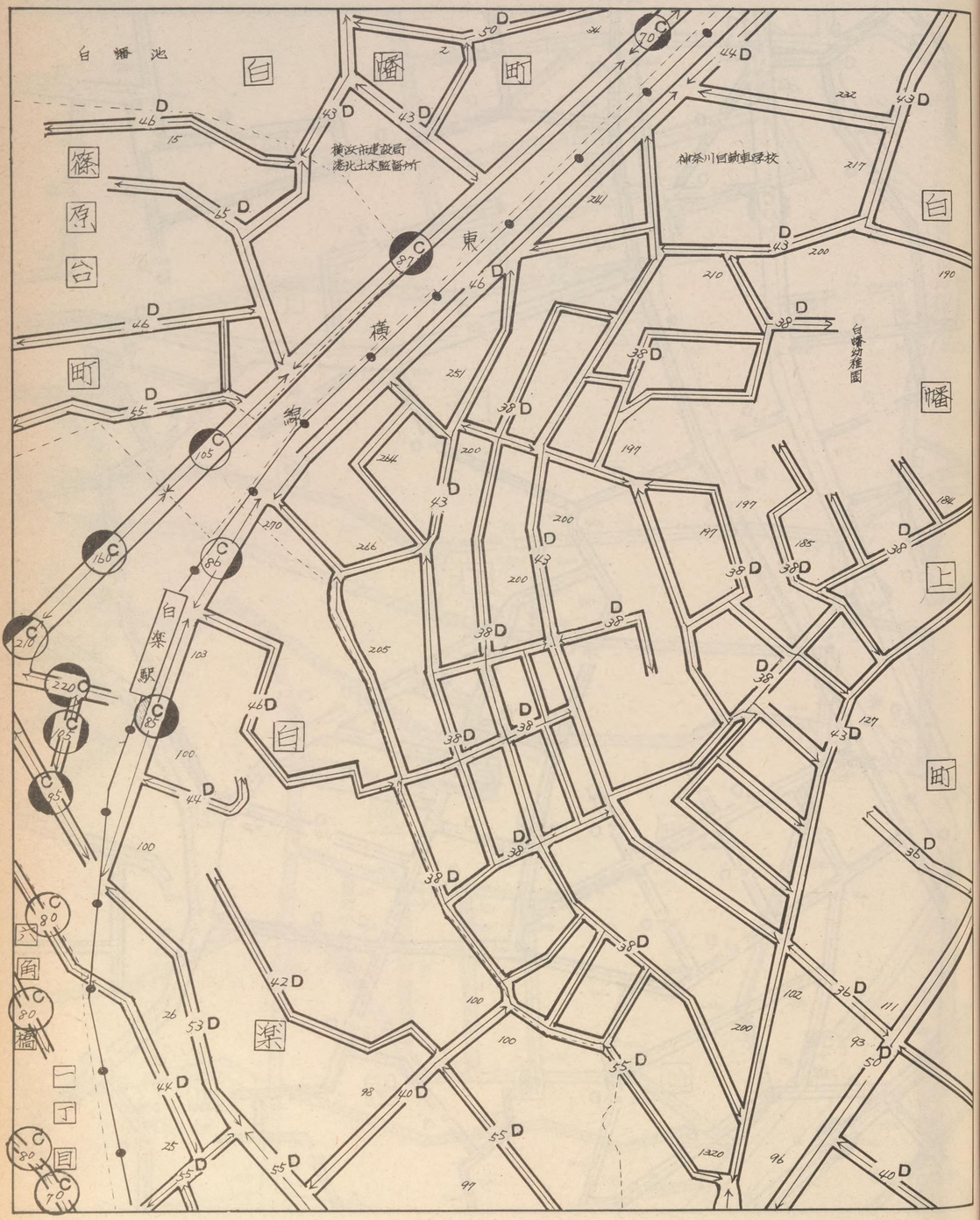

30398
30384
30413
30400
六角橋(一)

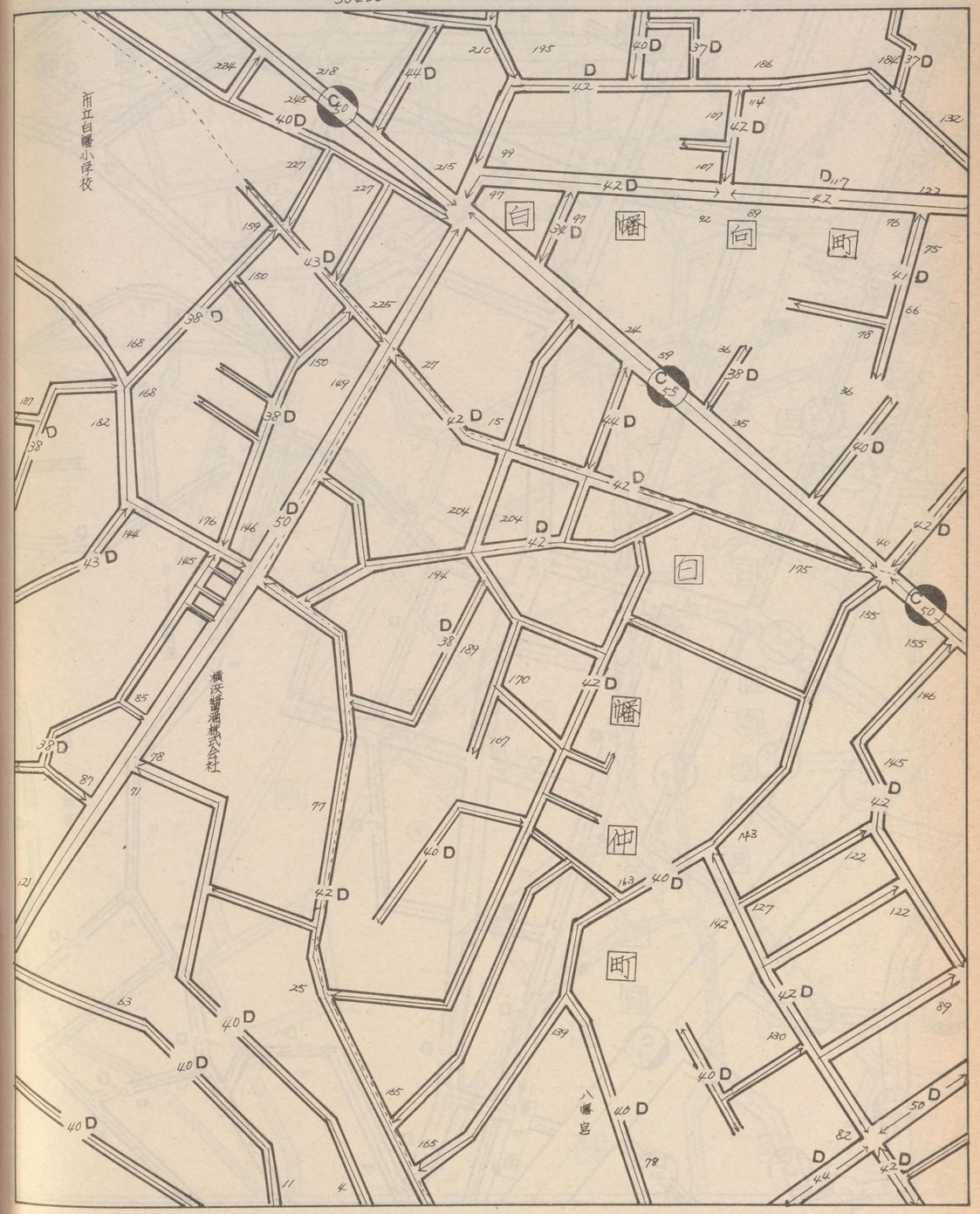

神奈川

30400

記号	借地権割合	記号	借地権割合
A	90%	E	50%
B	80%	F	40%
C	70%	G	30%
D	60%	H	20%

繁華街・高度商業地区
道路を中心とした全地域
道路沿い

普通商業地区 併用住宅地区
全地域
北側道路沿
南側全地域

中小工場地区
北側全地域
南側道路沿
南側全地域

大工場地区
北側全地域
南側道路沿
南側全地域

普通住宅地区 家内工場地区
無印は全地域

30400

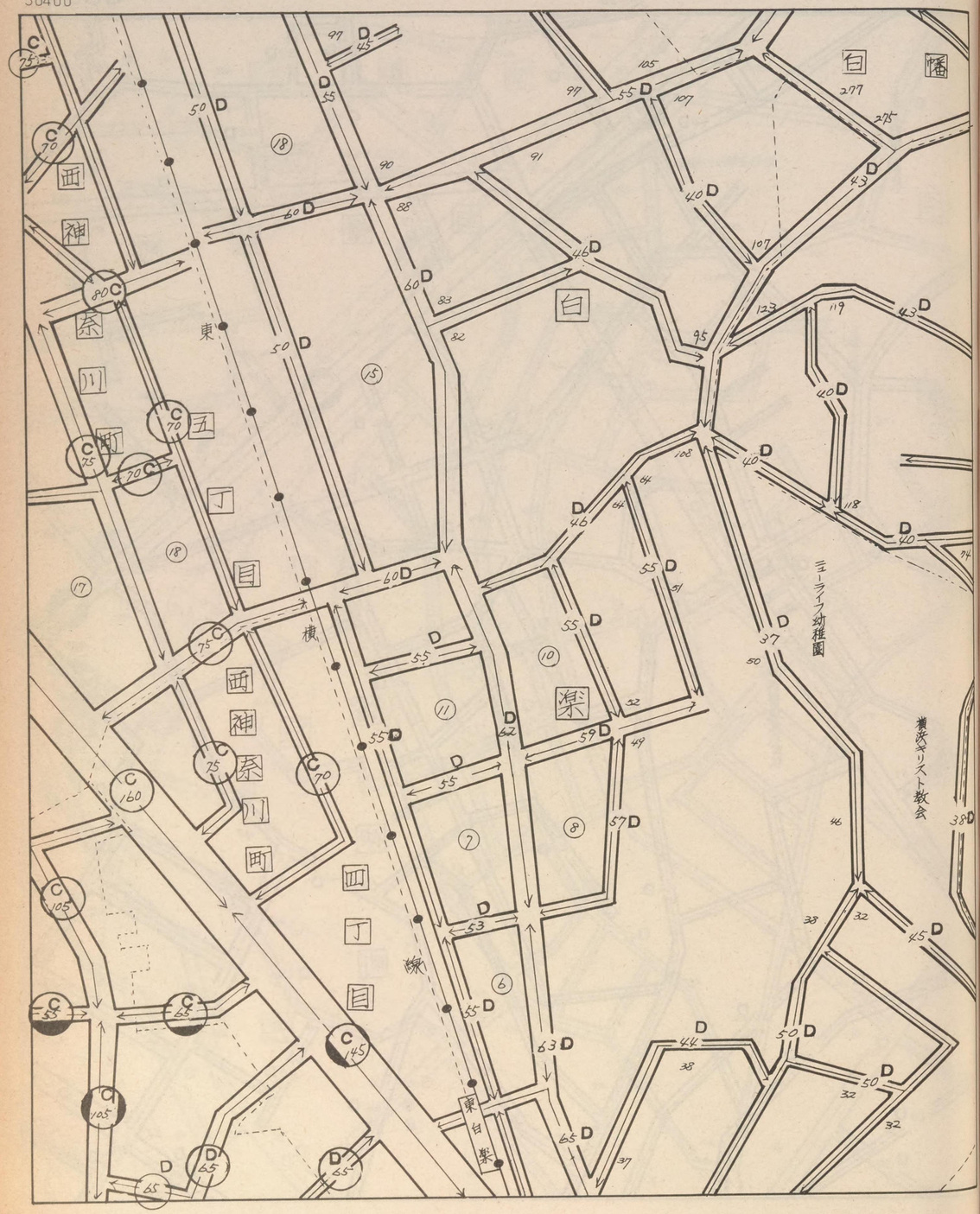

記号	借地権割合	記号	借地権割合
A	90%	E	50%
B	80%	F	40%
C	70%	G	30%
D	60%	H	20%

繁華街・高度商業地区
道路を中心とした全地域
道路沿い

普通商業地区 併用住宅地区
全地域
北側道路沿い
南側全地域

中小工場地区
北側全地域
南側道路沿い
南側全地域

大工場地区
北側全地域
南側道路沿い
南側全地域

普通住宅地区 家内工場地区
無印は全地域

30401

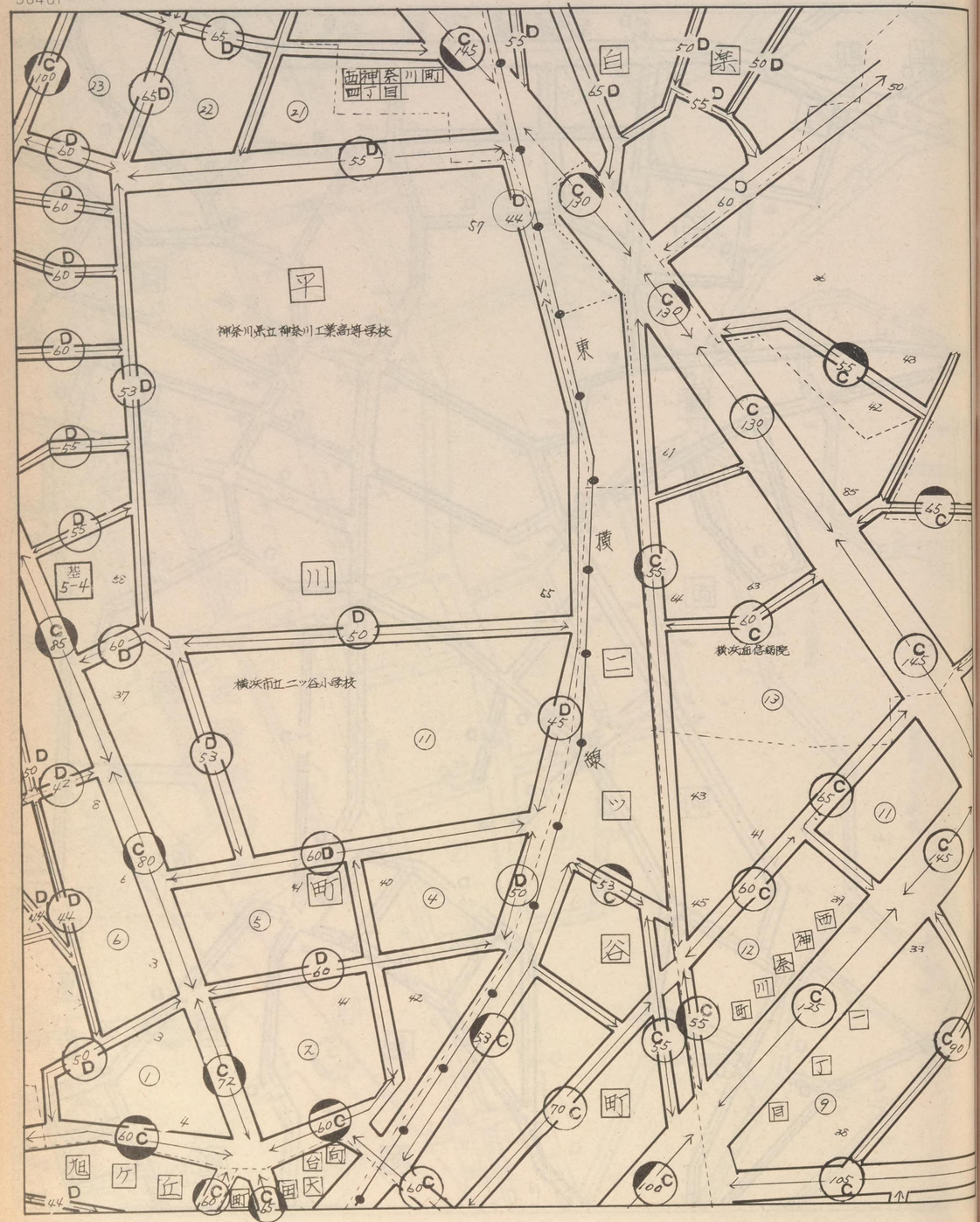

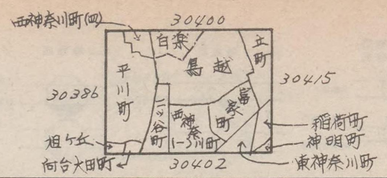

神奈川

30401

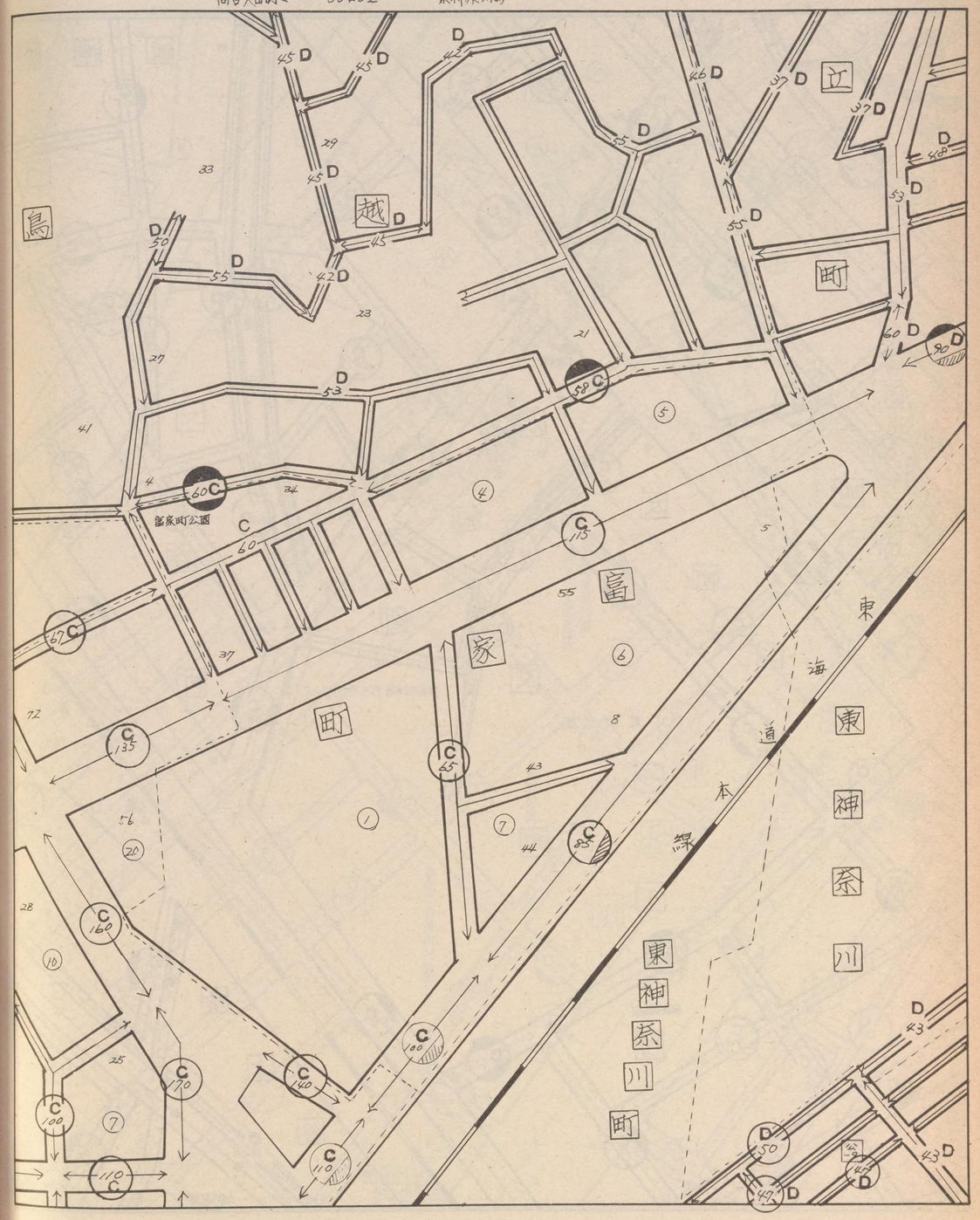

神奈川

30402

記号	借地権割合	記号	借地権割合
A	90%	E	50%
B	80%	F	40%
C	70%	G	30%
D	60%	H	20%

繁華街・高度商業地区　道路を中心とした全地域　道路沿い

普通商業地区 併用住宅地区　全地域　北側道路沿い　南側全地域

中小工場地区　北側全地域　南側道路沿い　南側全地域

大工場地区　北側全地域　南側道路沿い　北側全地域

普通住宅地区 家内工場地区　無印は全地域

30401 加々山 30387 30416 30403

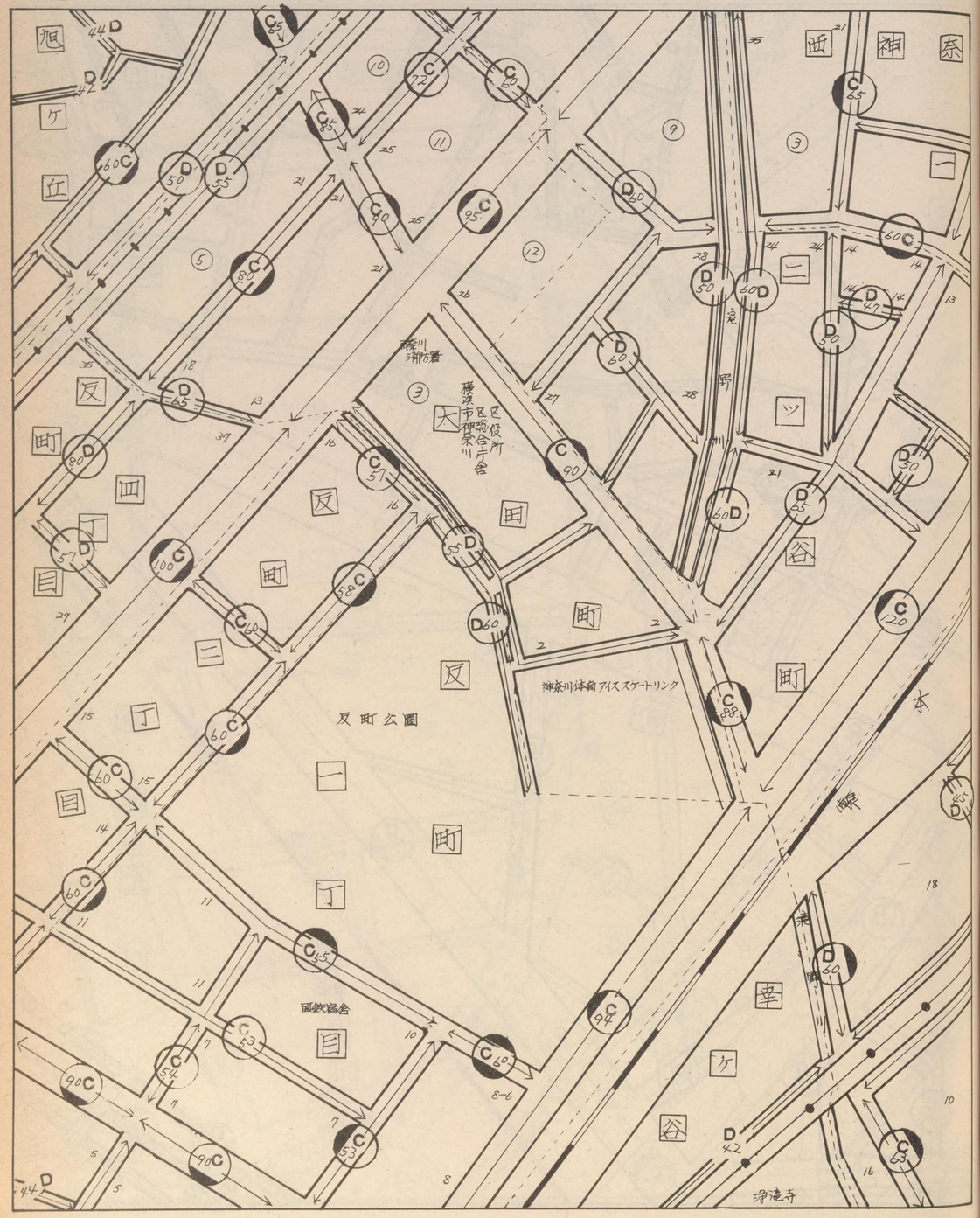

記号	借地権割合	記号	借地権割合
A	90%	E	50%
B	80%	F	40%
C	70%	G	30%
D	60%	H	20%

繁華街・高度商業地区
普通商業地区 併用住宅地区
中小工場地区
大工場地区
普通住宅地区 家内工場地区

30403

神奈川

30403

1 桐畑
2 幸谷
3 神奈川本町
4 神奈川二丁目
5 神奈川一丁目
6 星野町
7 青木町
8 金港町
9 栄町

30402 30388 30417 30404

記号	借地権割合	記号	借地権割合
A	90%	E	50%
B	80%	F	40%
C	70%	G	30%
D	60%	H	20%

繁華街・高度商業地区
道路を中心とした両側全地域
道路沿い

普通商業地区
併用住宅地区
全地域
北側道路沿い
南側全地域

中小工場地区
北側全地域
南側道路沿い
南側全地域

大工場地区
北側全地域
南側道路沿い
南側全地域

普通住宅地区
家内工場地区
無印は全地域

30404

神奈川税務署

金港町

国道15号線

栄町

大野町

山内町

橋本町

港町

30403

30389

30418

栄町(一)(二)(三)

栄町(四)

神奈川

30404

横浜駅

東横線

京浜急行

貨物

車川

万代橋

老野

記号	借地権割合	記号	借地権割合
A	90%	E	50%
B	80%	F	40%
C	70%	G	30%
D	60%	H	20%

繁華街・高度商業地区

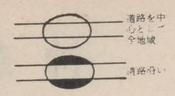

普通商業地区
併用住宅地区

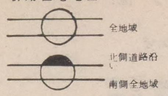

中小工場地区

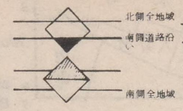

大工場地区

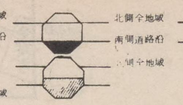

普通住宅地区
家内工場地区



30405

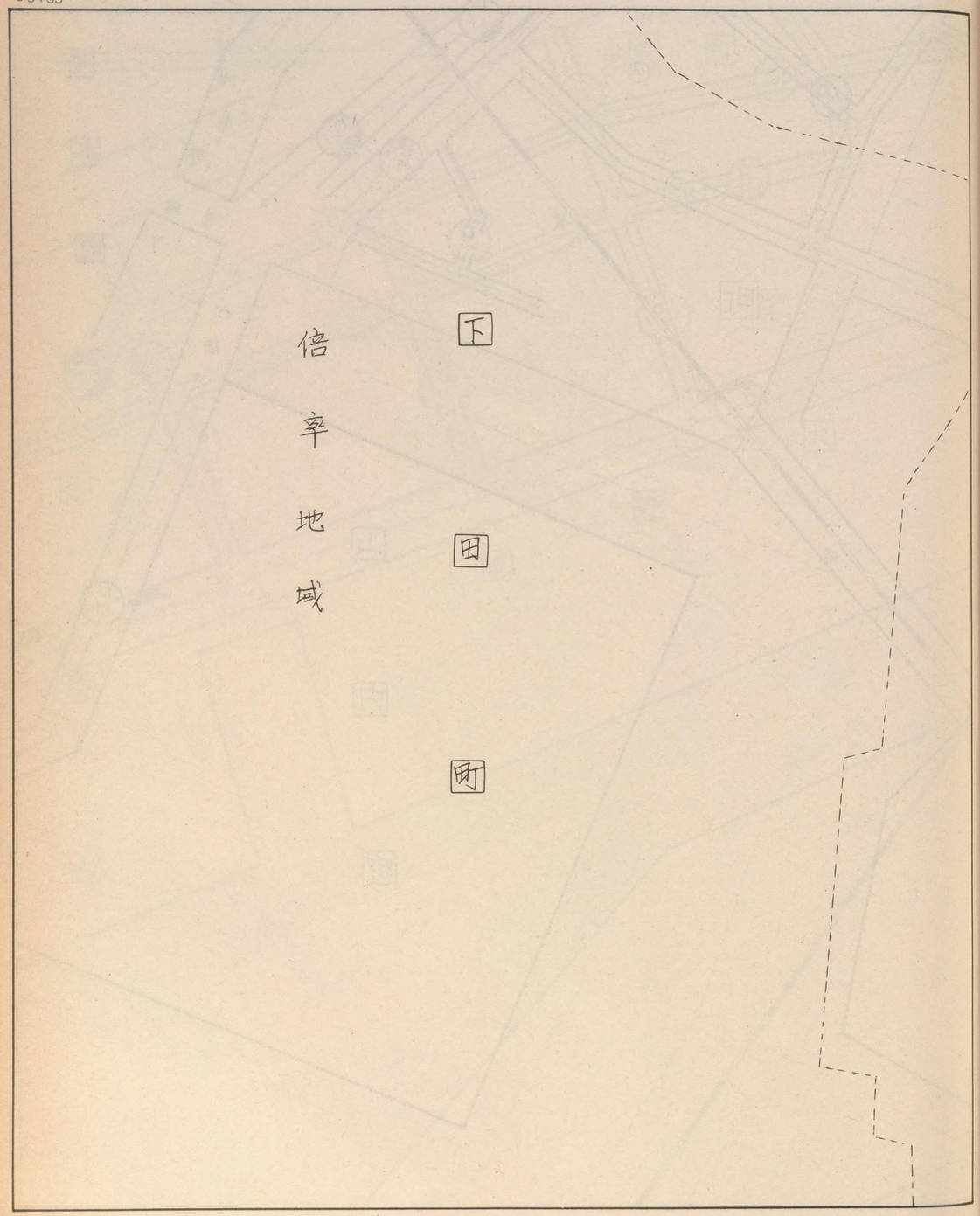

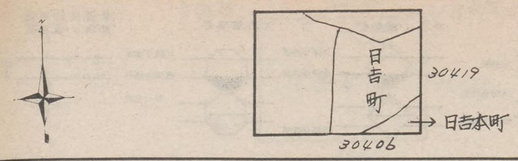

神奈川

30405

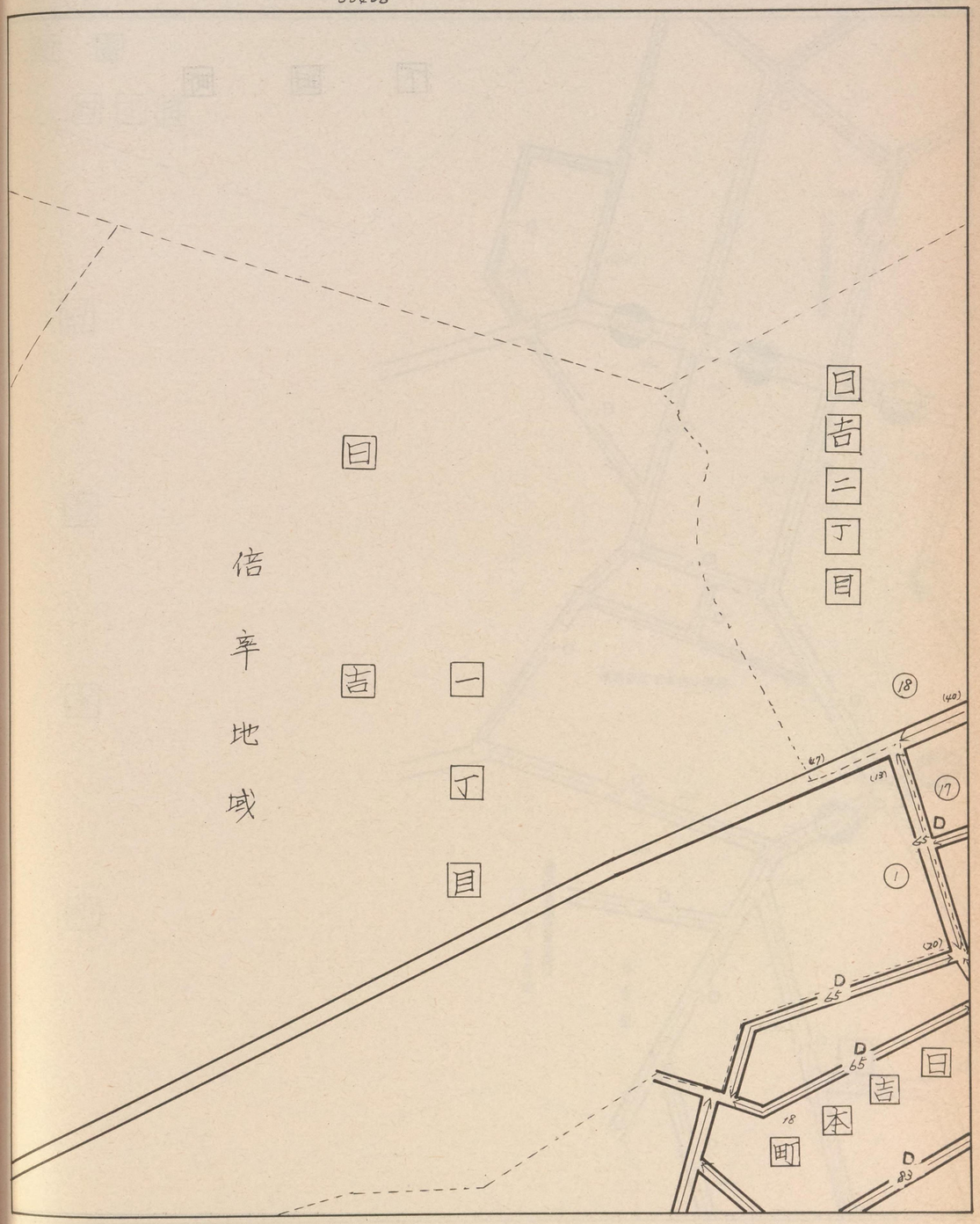

記号	借地権割合	記号	借地権割合
A	90%	E	50%
B	80%	F	40%
C	70%	G	30%
D	60%	H	20%

繁華街・高度商業地区
道路を中心として全地域
道路沿い

普通商業地区併用住宅地区
全地域
北側道路沿
南側全地域

中小工場地区
北側全地域
南側道路沿
南側全地域

大工場地区
北側全地域
南側道路沿
南側全地域

普通住宅地区
家内工場地区
無印は全地域

30406

下田町

日吉

四丁目

日

吉

本

町

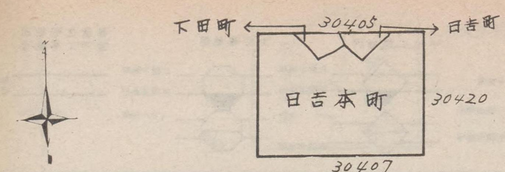

神奈川

30406

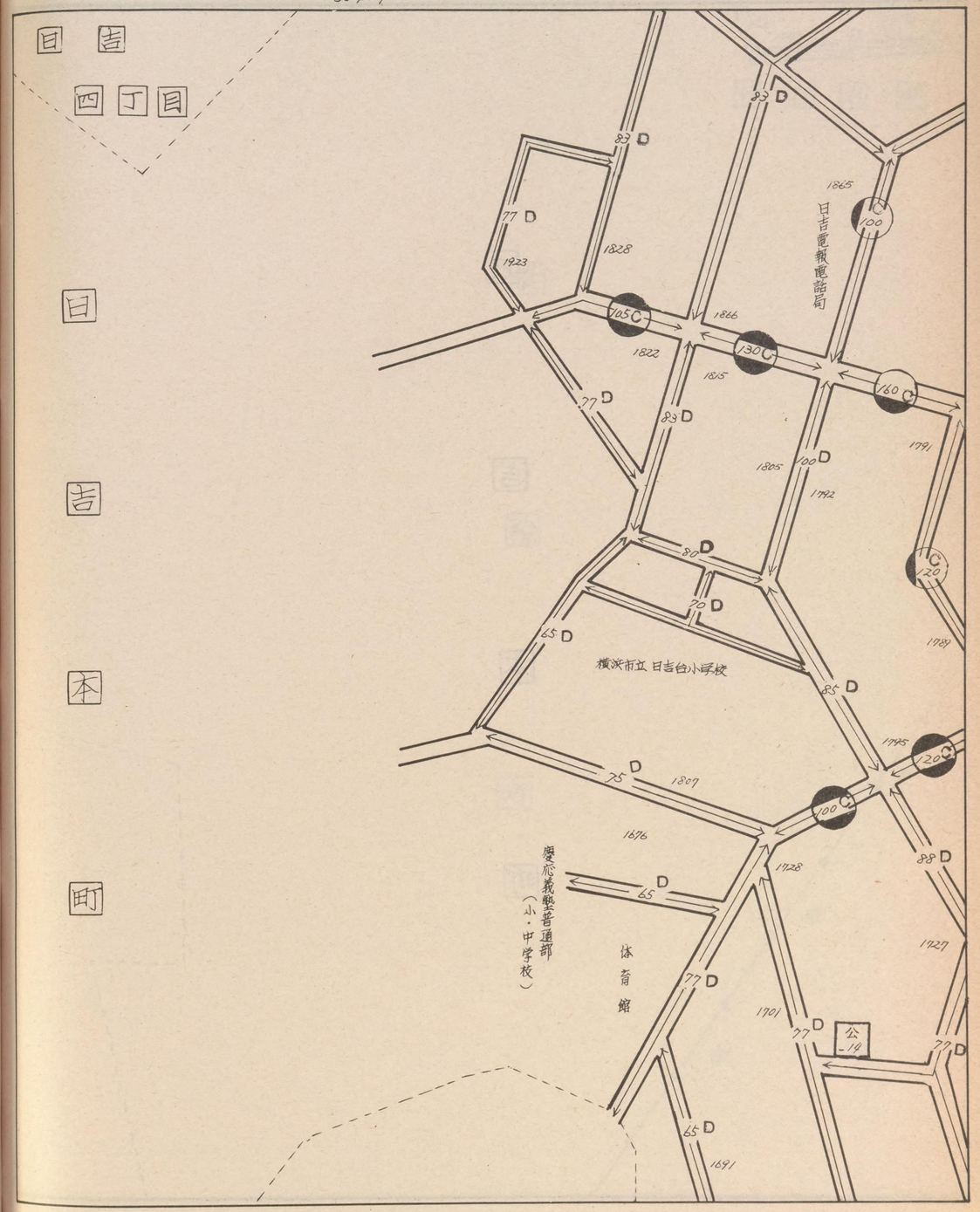

記号	借地権割合	記号	借地権割合
A	90%	E	50%
B	80%	F	40%
C	70%	G	30%
D	60%	H	20%

繁華街・高度商業地区

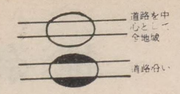

普通商業地区
併用住宅地区

中小工場地区

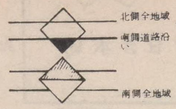

大工場地区

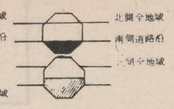

普通住宅地区
家内工場地区



30407

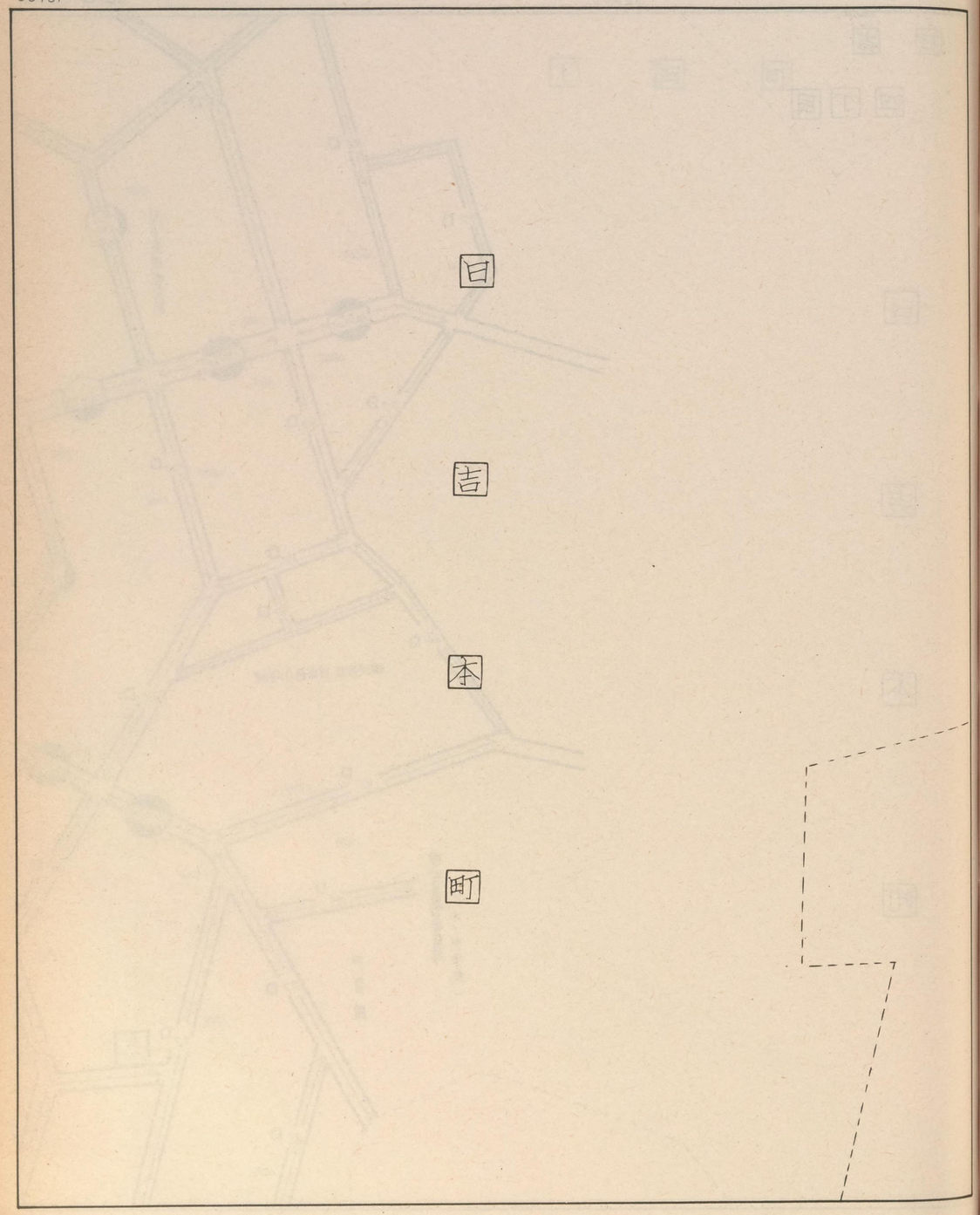

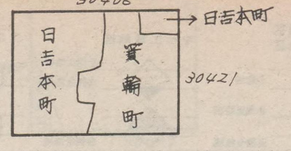

神奈川

30407

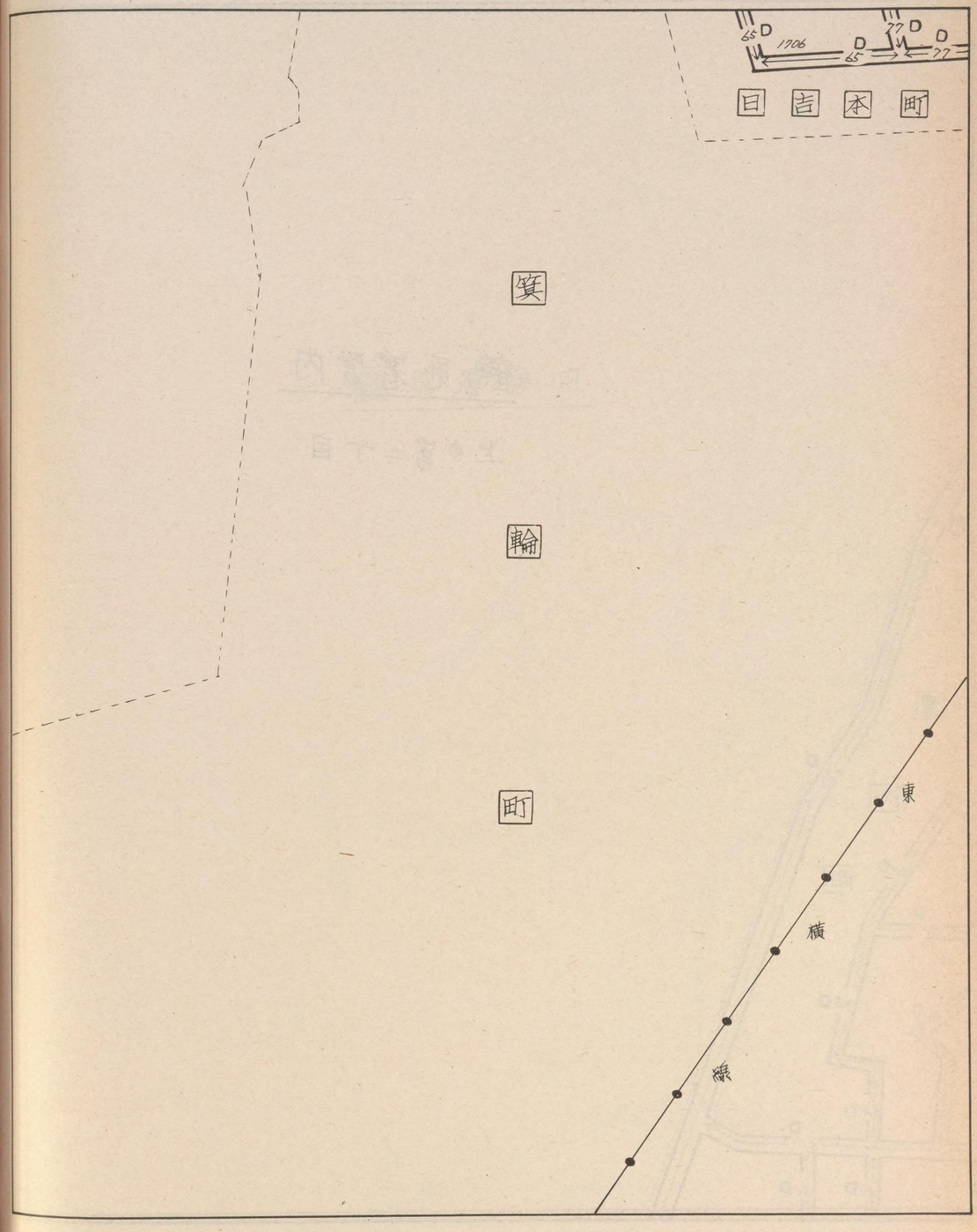

記号	借地権割合	記号	借地権割合
A	90%	E	50%
B	80%	F	40%
C	70%	G	30%
D	60%	H	20%

繁華街・高度商業地区
道路を中心として全地域
道路沿い

普通商業地区
併用住宅地区
全地域
北側道路沿い
南側全地域

中小工場地区
北側全地域
南側道路沿い
南側全地域

大工場地区
北側全地域
南側道路沿い
北側全地域

普通住宅地区
家内工場地区
無印は全地域

30408

鶴見署管内

上の宮二丁目

菊
名
町

47D
51D
D
51
36D
46D
50D
D
51
50D
50D

30394 菊名町 30409

鶴見署管内

記号	借地権割合	記号	借地権割合
A	90%	E	50%
B	80%	F	40%
C	70%	G	30%
D	60%	H	20%

繁華街・高度商業地区
道路を中心として全地域
道路沿い

普通商業地区
併用住宅地区
全地域
北側道路沿い
南側全地域

中小工場地区
北側全地域
南側道路沿い
南側全地域

大工場地区
北側全地域
南側道路沿い
一団全地域

普通住宅地区
家内工場地区
無印は全地域

30409

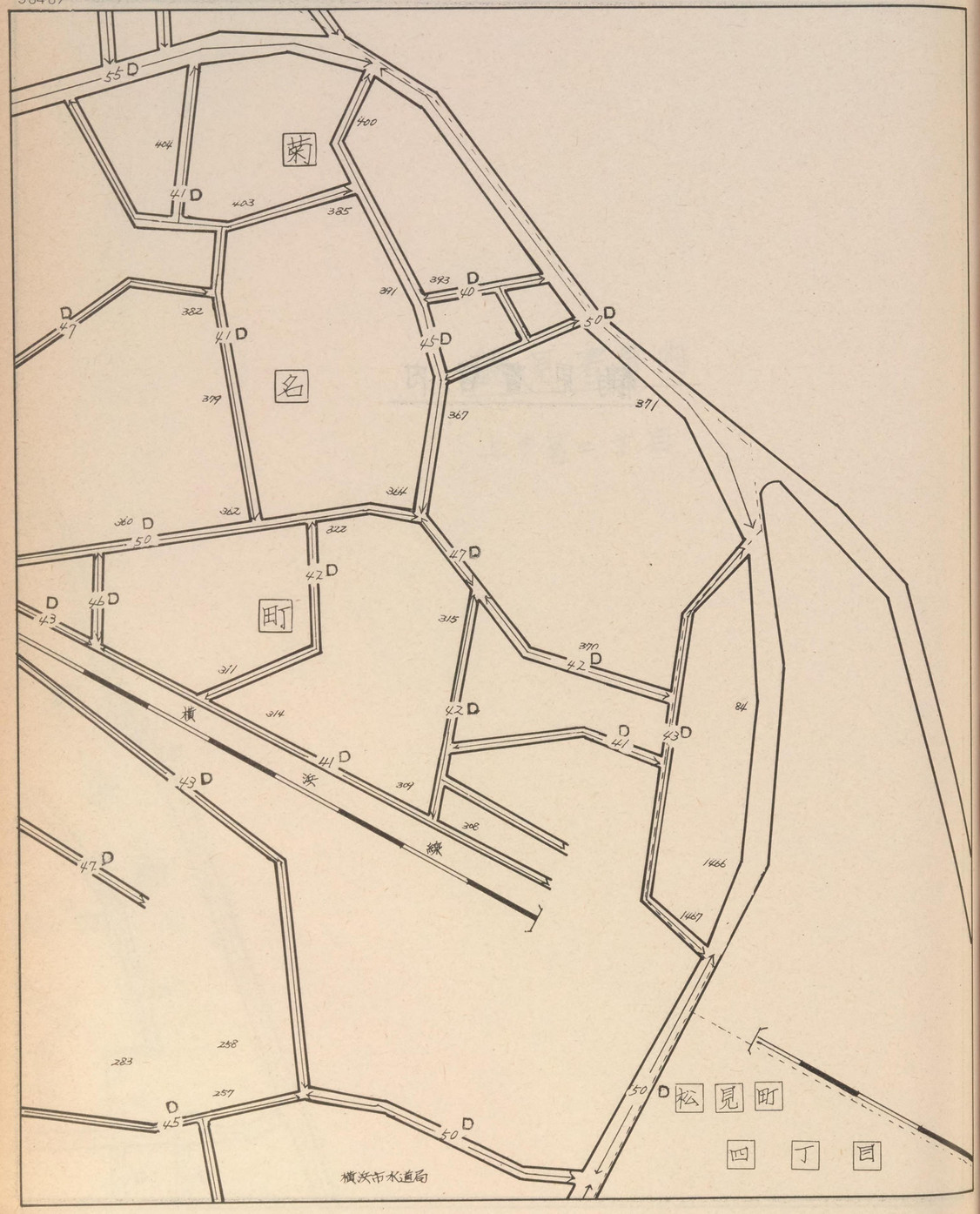

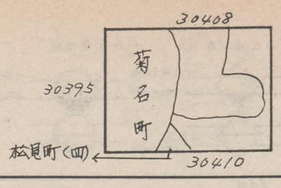

神奈川

30409

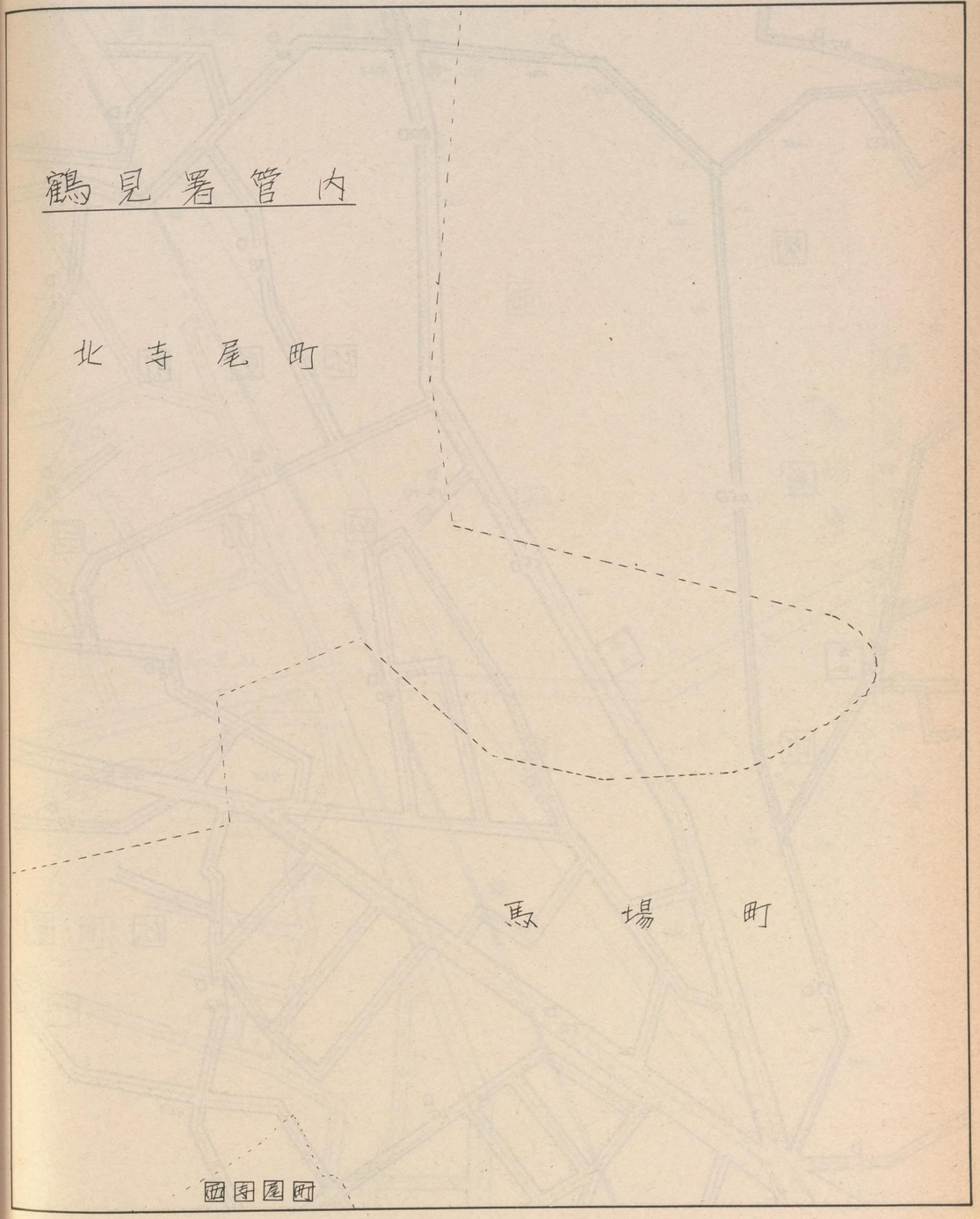

記号	借地権割合	記号	借地権割合
A	90%	E	50%
B	80%	F	40%
C	70%	G	30%
D	60%	H	20%

繁華街・高度商業地区
道路を中心とした全地域
両側沿い

普通商業地区
併用住宅地区
全地域
北側道路沿
南側全地域

中小工場地区
北側全地域
南側道路沿
南側全地域

大工場地区
北側全地域
南側道路沿
南側全地域

普通住宅地区
家内工場地区
無印は全地域

30410

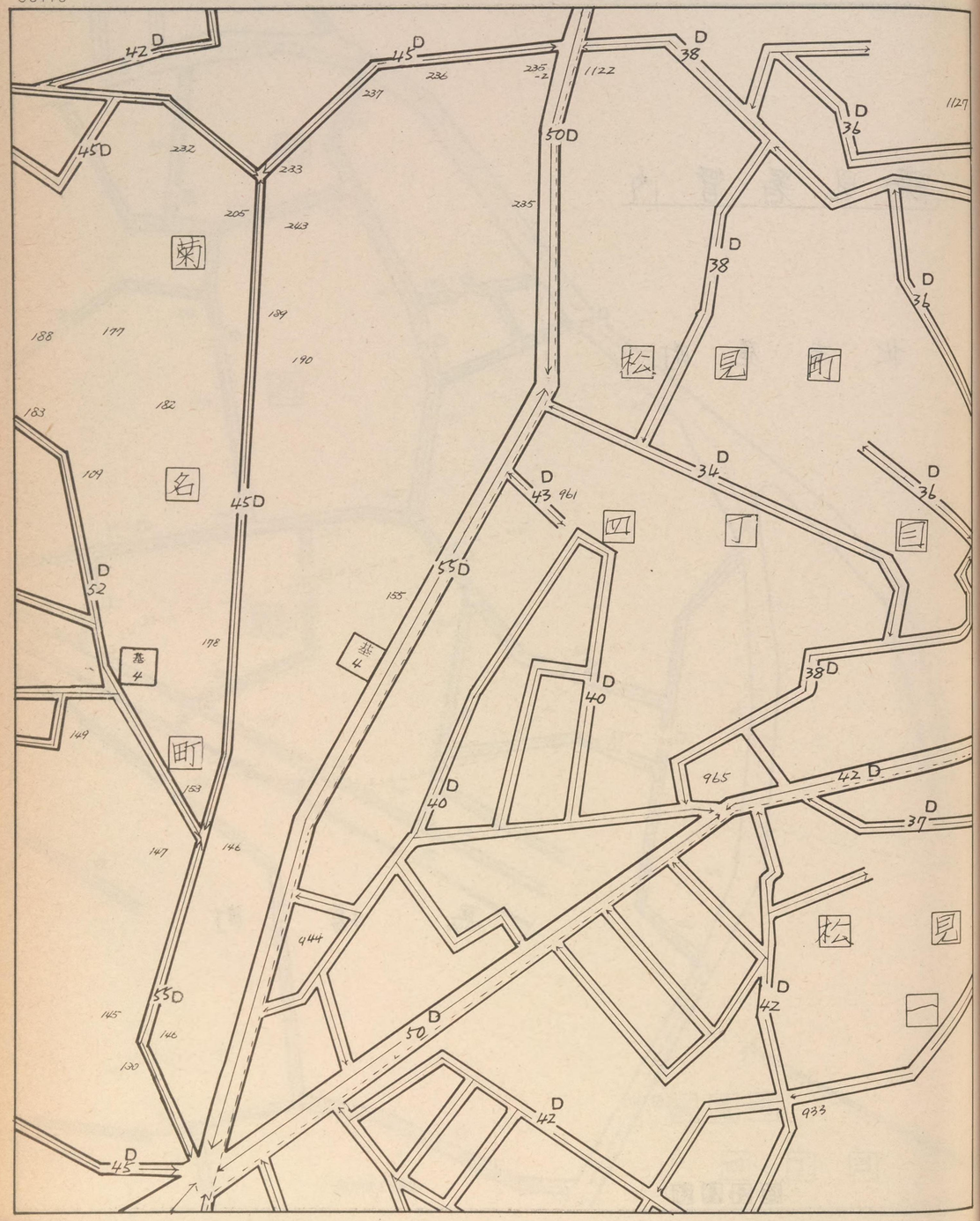

30409
30396
菊名町
賀町(四)
西寿尾
松見町(三)
30411

神奈川 30410

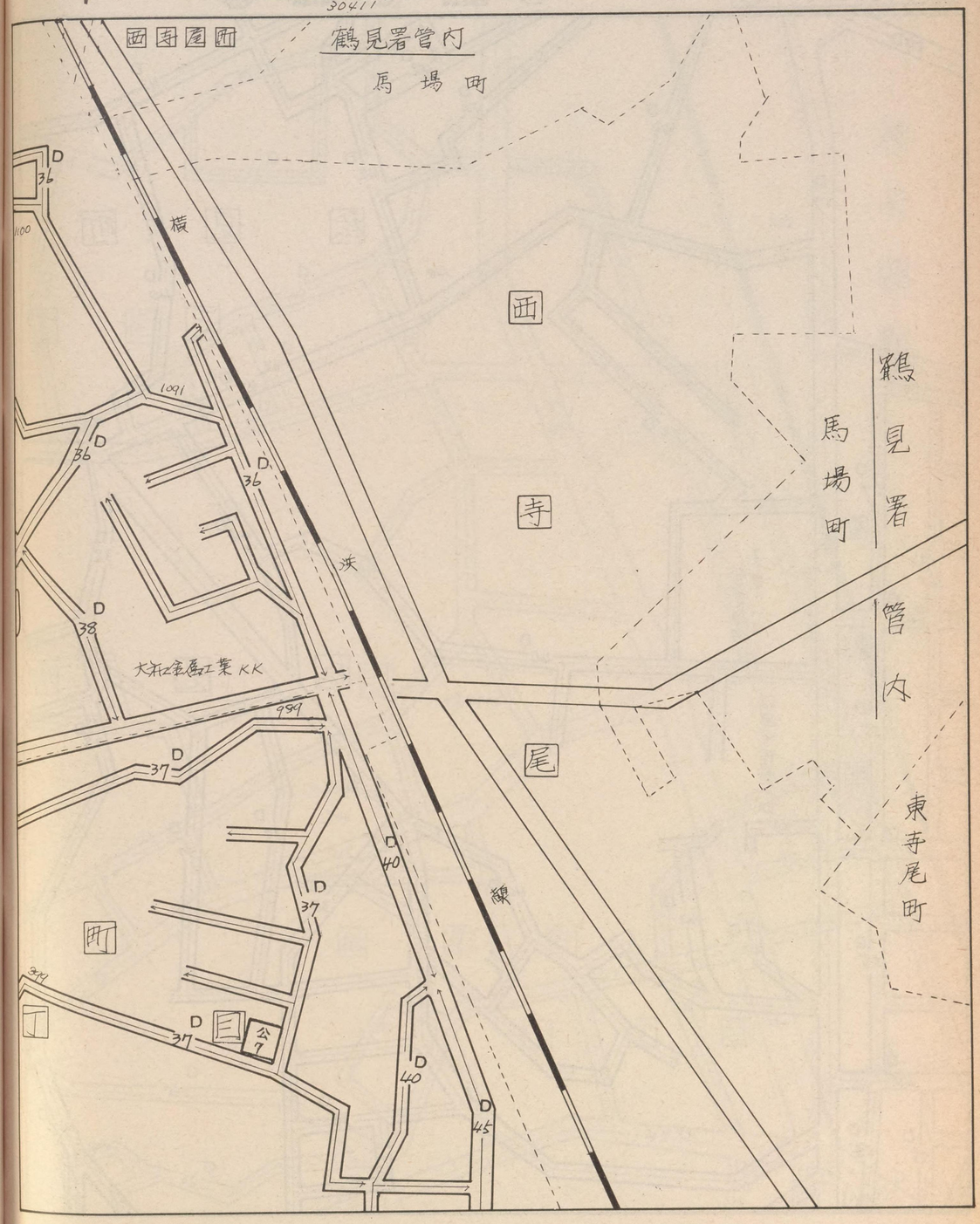

記号	借地権割合	記号	借地権割合
A	90%	E	50%
B	80%	F	40%
C	70%	G	30%
D	60%	H	20%

繁華街・高度商業地区
道路を中心として全地域
道路沿い

普通商業地区
併用住宅地区
全地域
北側道路沿い
南側全地域

中小工場地区
北側全地域
南側道路沿い
南側全地域

大工場地区
北側全地域
南側道路沿い
北側全地域

普通住宅地区
家内工場地区
無印は全地域

30411

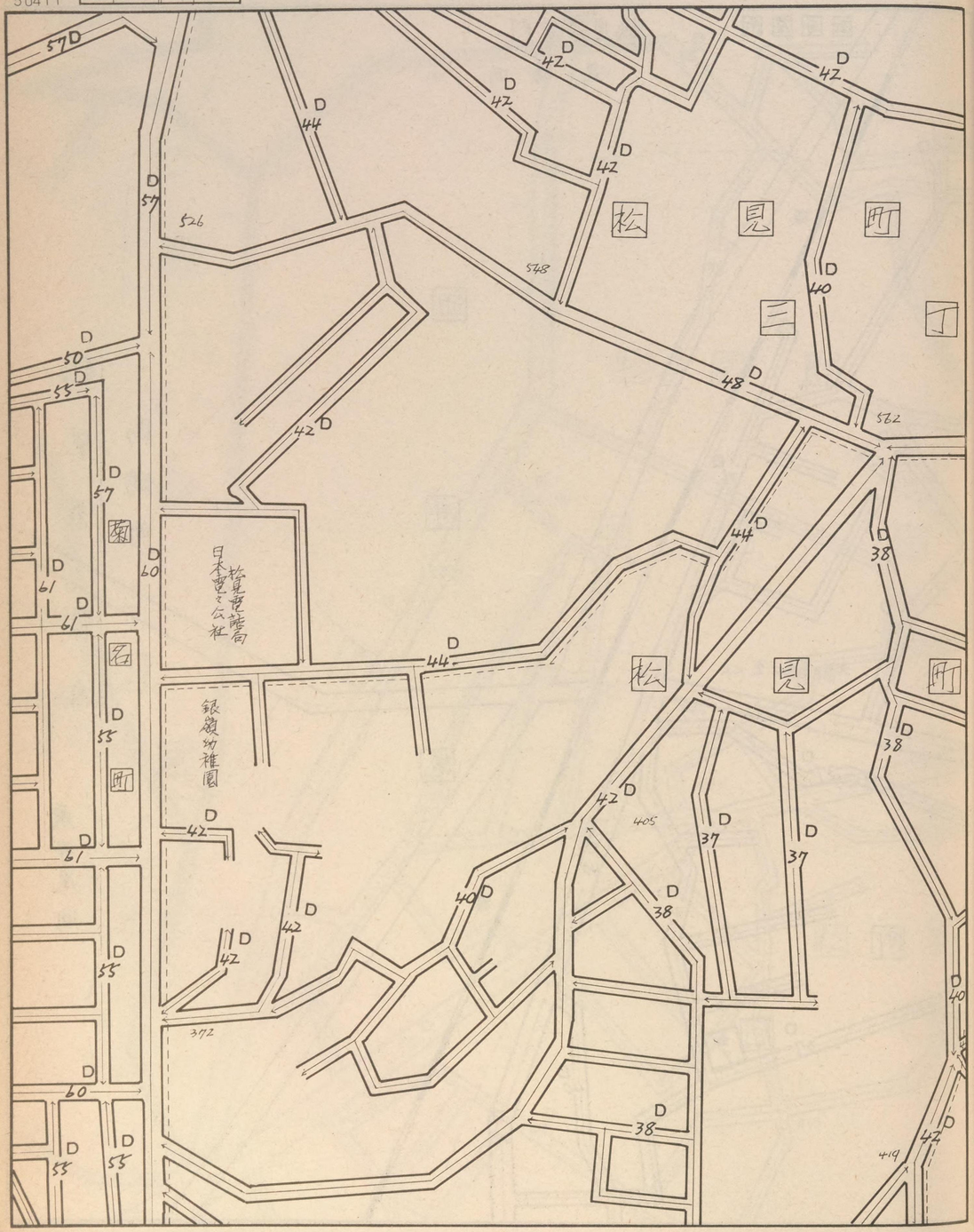

30410
30397
菊名町
松見町(三)
西寺尾町
松見町(二)
30422
30412

神奈川

30411

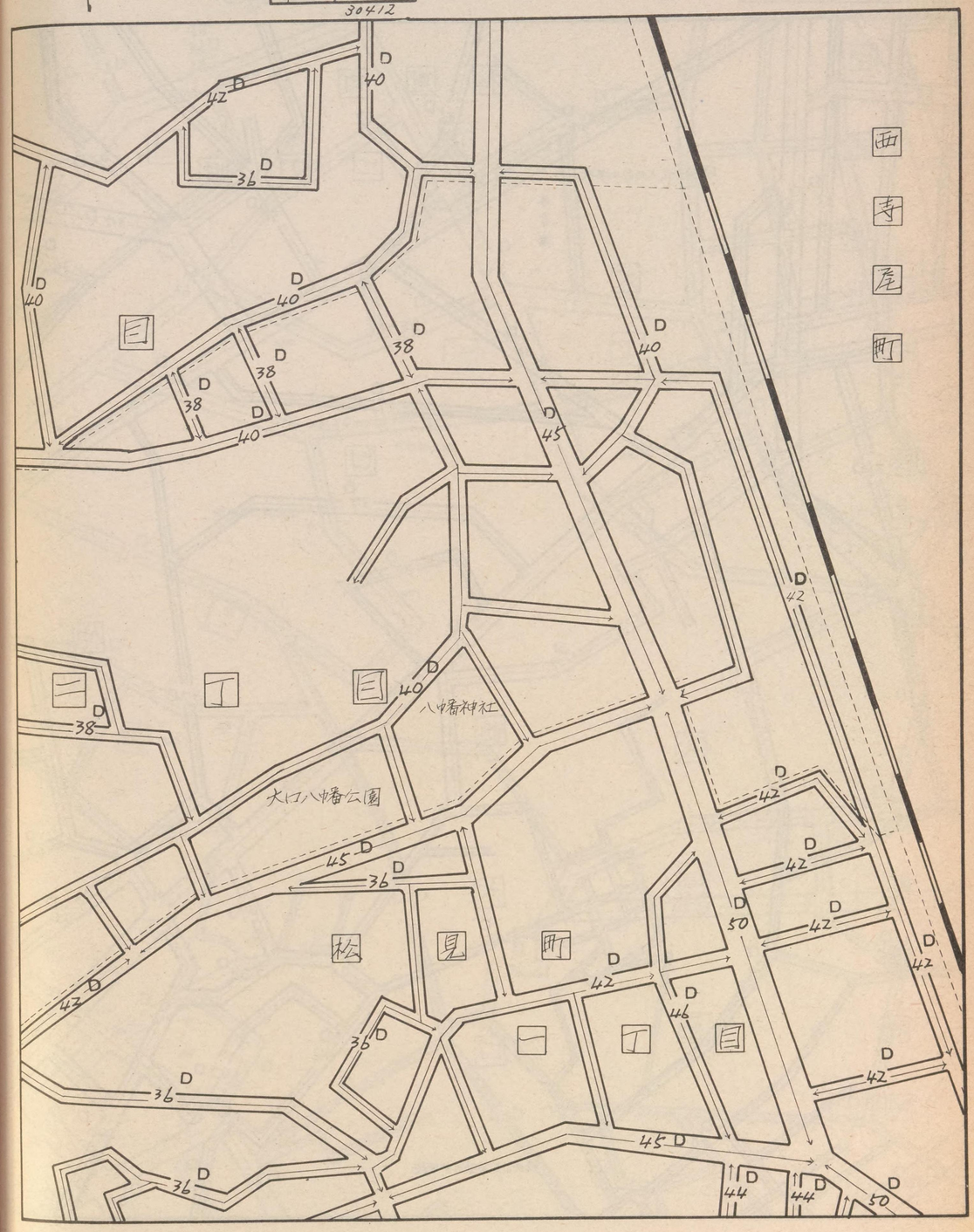

記号	借地権割合	記号	借地権割合
A	90%	E	50%
B	80%	F	40%
C	70%	G	30%
D	60%	H	20%

繁華街・高度商業地区
道路を中心とした全地域
道路沿い

普通商業地区 併用住宅地区
全地域
北側道路沿
南側全地域

中小工場地区
北側全地域
南側道路沿
南側全地域

大工場地区
北側全地域
南側道路沿
南側全地域

普通住宅地区 家内工場地区
無印は全地域

30412

横浜市立 大口台小学校
体育館
横浜市立 御茶川中学校

30411 30398 30423 30413

神奈川

30412

横浜市立 南学校
大口台公園

記号	借地権割合	記号	借地権割合
A	90%	E	50%
B	80%	F	40%
C	70%	G	30%
D	60%	H	20%

繁華街・高度商業地区

普通商業地区 併用住宅地区

中小工場地区

大工場地区

普通住宅地区 家内工場地区

30413

横浜市立 神奈川中学校

京浜女子大学

東京電力株式会社 子安支店所

聖徳寺

大口西公園

大口公園

30412 30424 30414 30399

神奈川 30413

神奈川

30414

記号	借地権割合	記号	借地権割合
A	90%	E	50%
B	80%	F	40%
C	70%	G	30%
D	60%	H	20%

繁華街・高度商業地区
道路を中心として全地域
道路沿い

普通商業地区
併用住宅地区
全地域
北側道路沿い
南側全地域

中小工場地区
北側全地域
南側道路沿い
南側全地域

大工場地区
北側全地域
南側道路沿い
南側全地域

普通住宅地区
家内工場地区
無印は全地域

30413
30400
30425
30415
立町
白幡南町
白幡東町
七島町
浦島町
子安通
亀住町

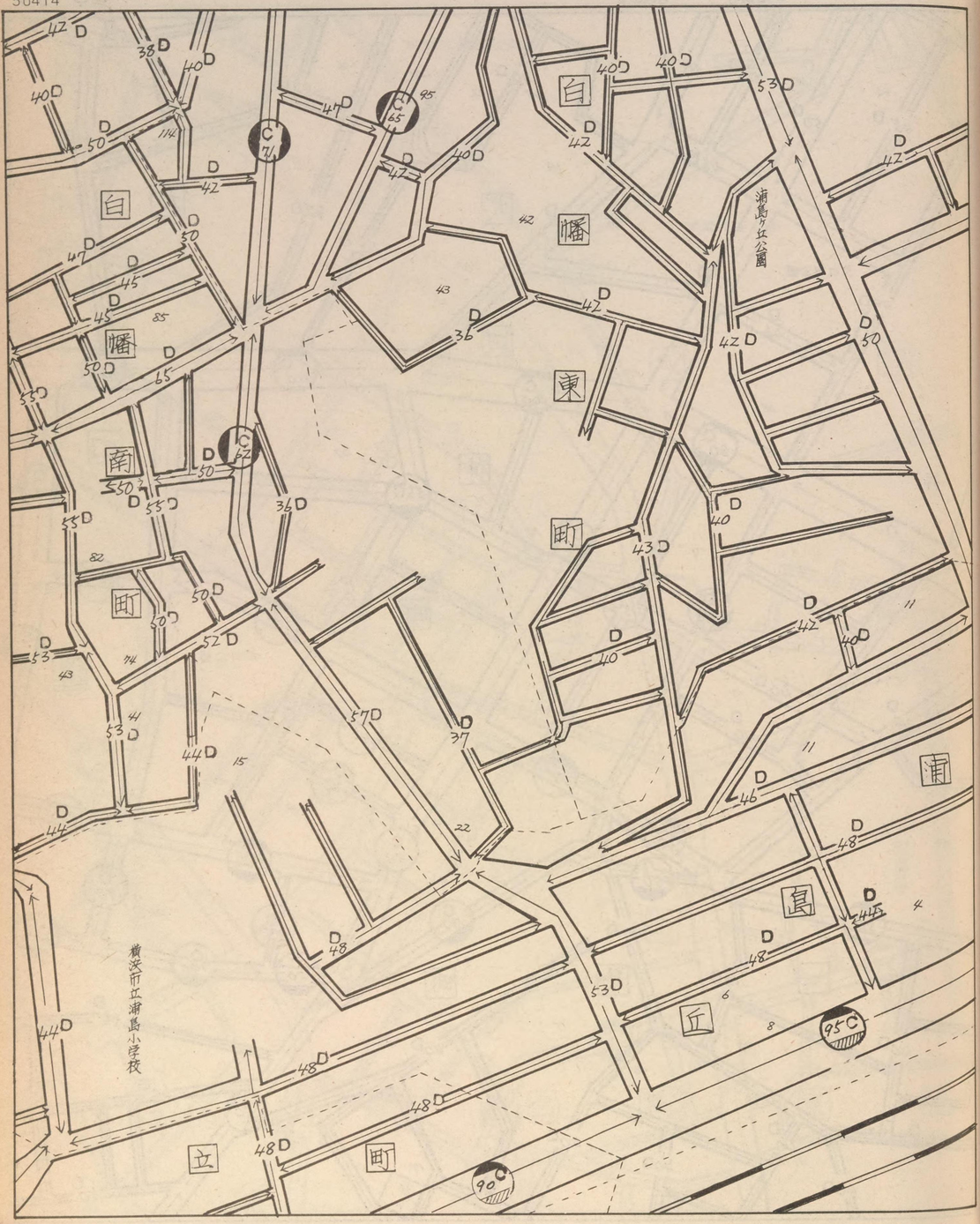

記号	借地権割合	記号	借地権割合
A	90%	E	50%
B	80%	F	40%
C	70%	G	30%
D	60%	H	20%

繁華街・高度商業地区
道路を中心とした全地域
道路分

普通商業地区
併用住宅地区
全地域
北側道路沿い
南側全地域

中小工場地区
北側全地域
南側道路沿い
南側全地域

大工場地区
北側全地域
南側道路沿い
南側全地域

普通住宅地区
家内工場地区
無印は全地域

30415

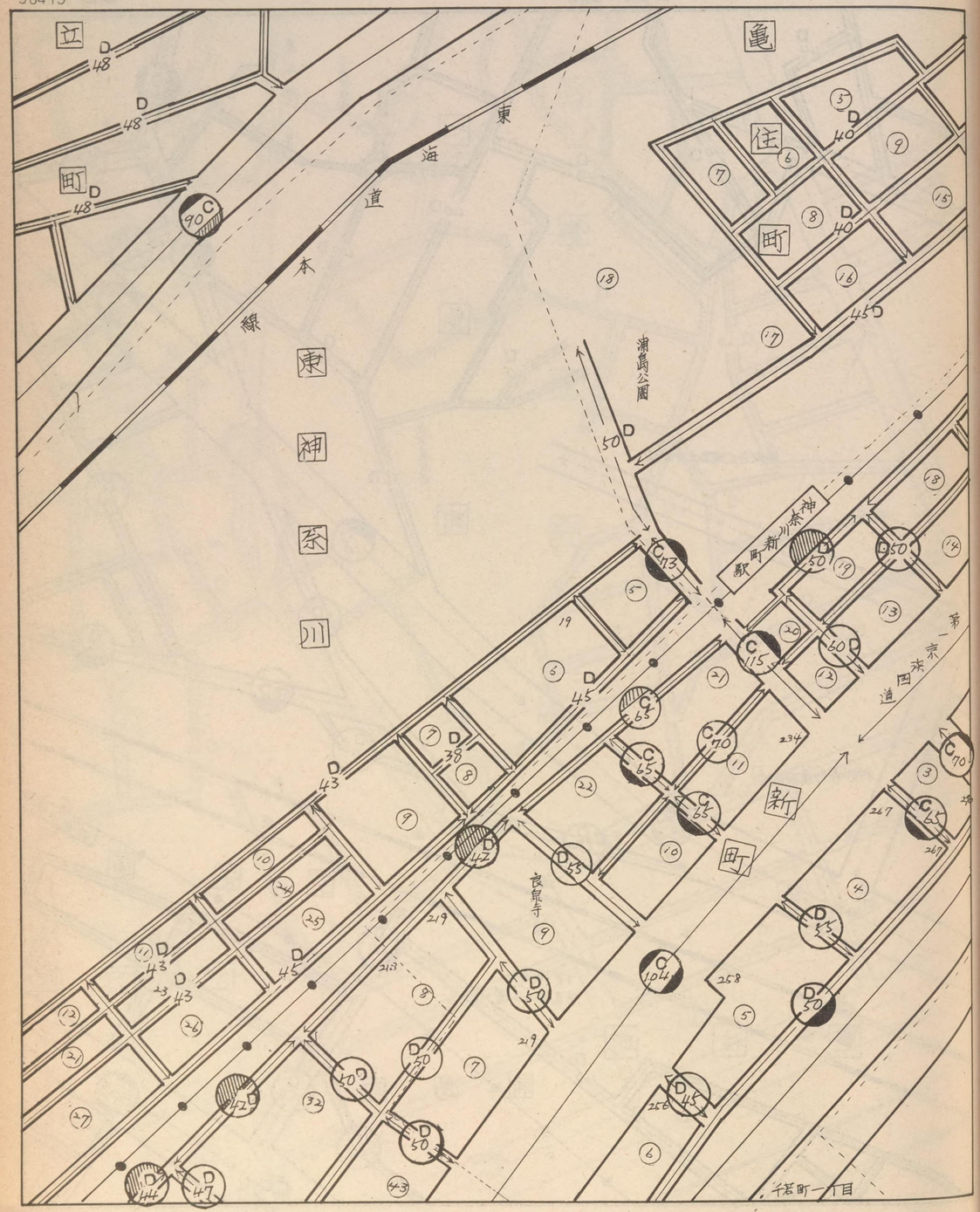

30414 亀住町
30401
30426
30416
立町
千若町(一)
千若町(三)
子安通(一)
守屋町(一)
東神奈川
新町
浦島町
新浦島町

神奈川

30415

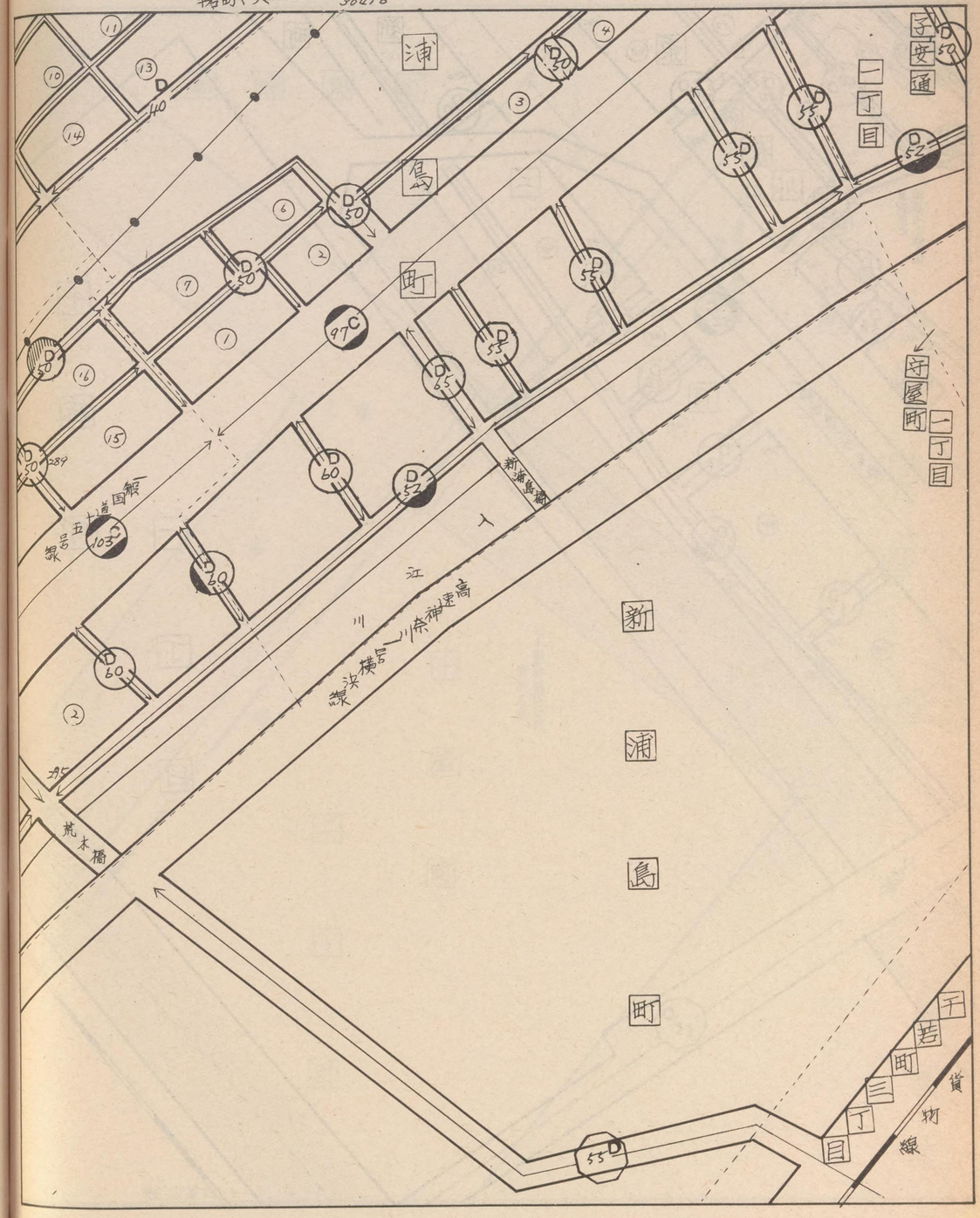

記号	借地権割合	記号	借地権割合
A	90%	E	50%
B	80%	F	40%
C	70%	G	30%
D	60%	H	20%

繁華街・高度商業地区
道路を中心とした全地域
道路沿い

普通商業地区
併用住宅地区
全地域
北側道路沿い
南側全地域

中小工場地区
北側全地域
南側道路沿い
南側全地域

大工場地区
北側全地域
南側道路沿い
南側全地域

普通住宅地区
家内工場地区
無印は全地域

30416

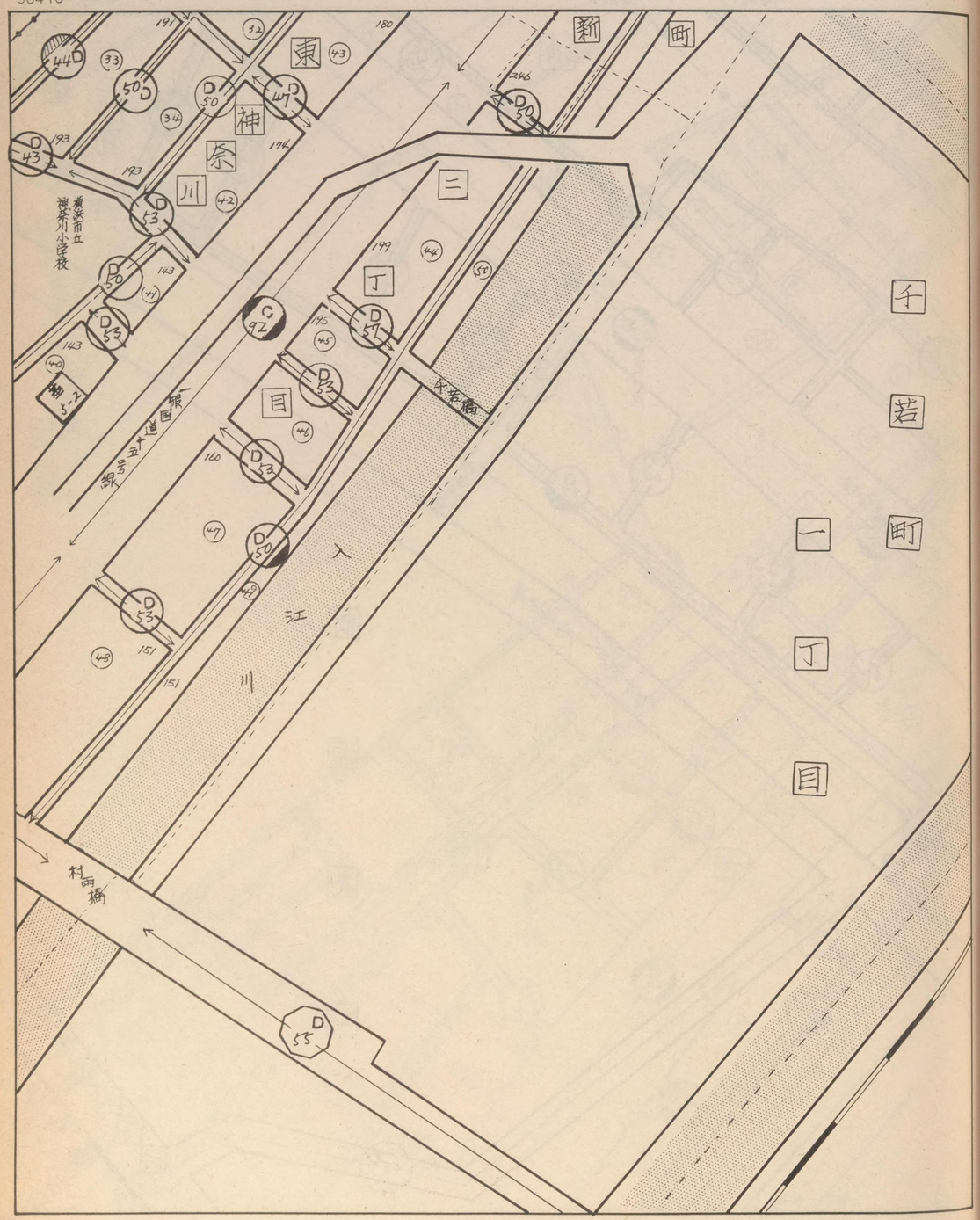

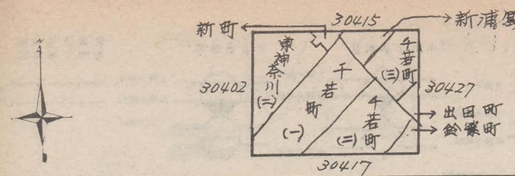

神奈川

30416

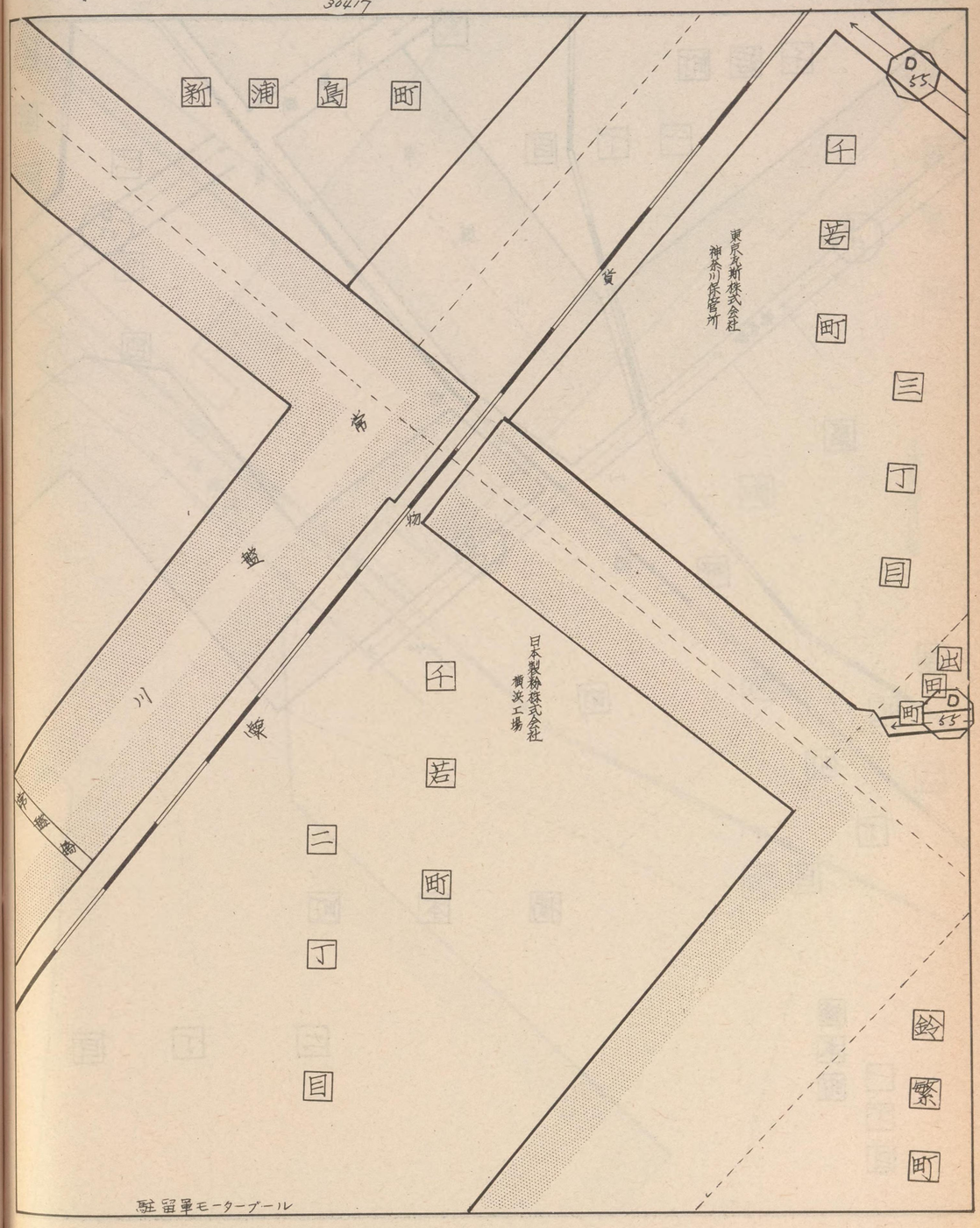

駐留軍モータープール

記号	借地権割合	記号	借地権割合
A	90%	E	50%
B	80%	F	40%
C	70%	G	30%
D	60%	H	20%

繁華街・高度商業地区
道路を中心とした全地域
道路沿い

普通商業地区
併用住宅地区
全地域
北側道路沿
南側全地域

中小工場地区
北側全地域
南側道路沿
南側全地域

大工場地区
北側全地域
南側道路沿
南側全地域

普通住宅地区
家内工場地区
無印は全地域

30417

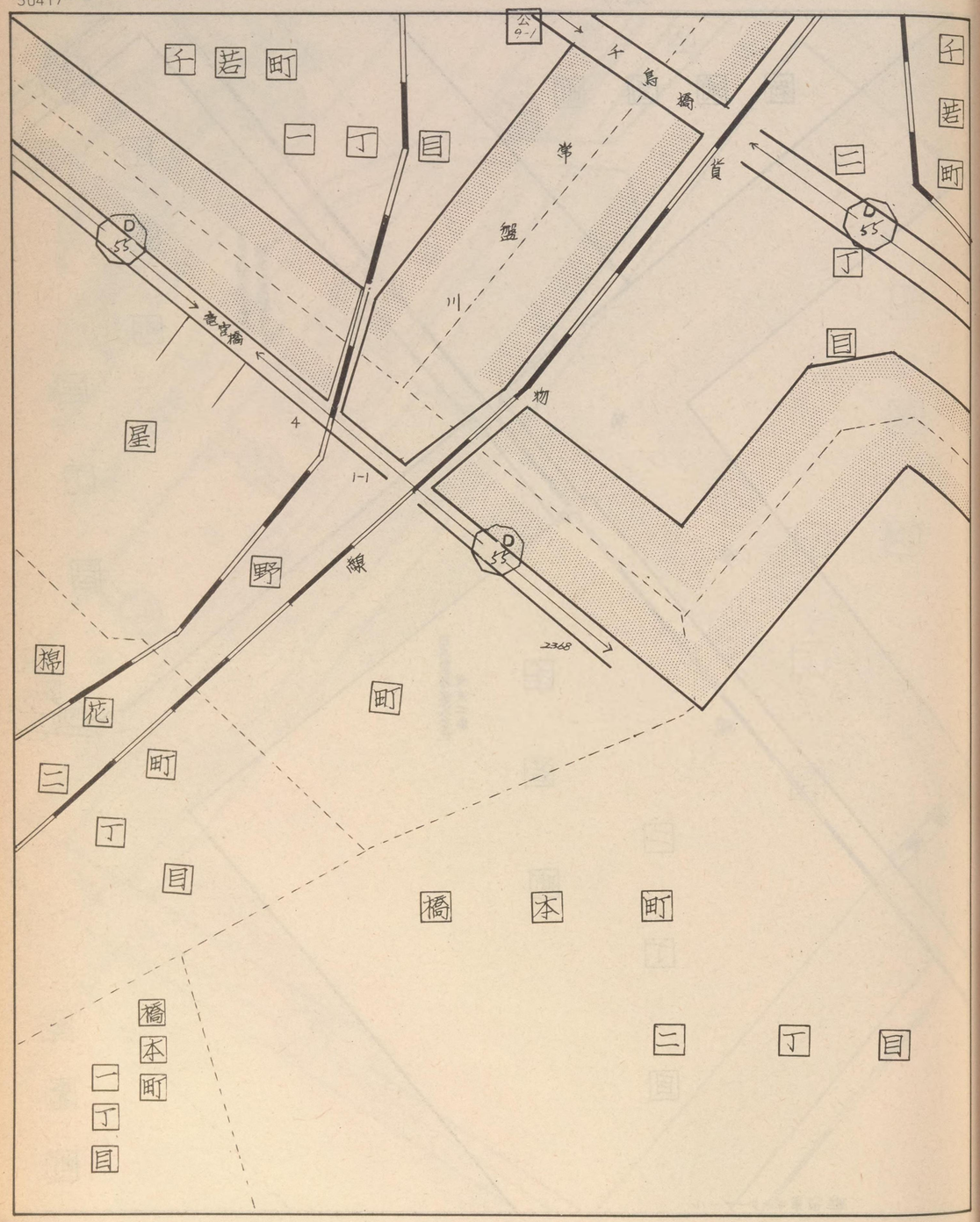

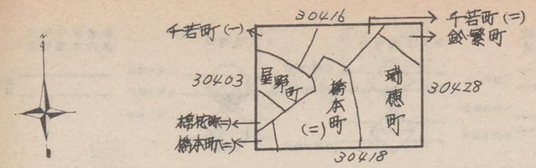

神奈川

30417

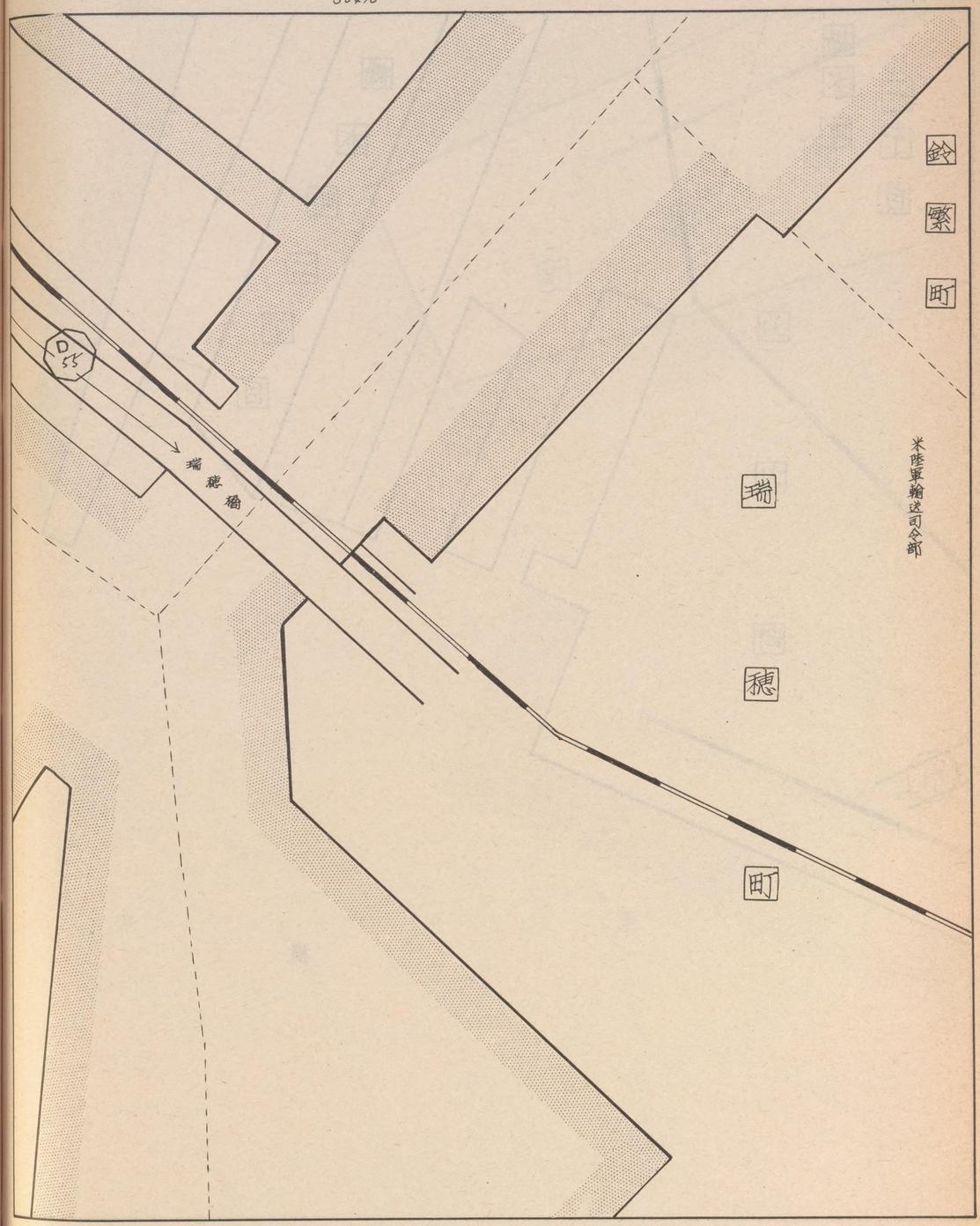

記号	借地権割合	記号	借地権割合
A	90%	E	50%
B	80%	F	40%
C	70%	G	30%
D	60%	H	20%

繁華街・高度商業地区
道路を中心として全地域
道路沿い

普通商業地区
併用住宅地区
全地域
北側道路沿い
南側全地域

中小工場地区
北側全地域
南側道路沿い
南側全地域

大工場地区
北側全地域
南側道路沿い
南側全地域

普通住宅地区
家内工場地区
無印は全地域

30418

橋本町一丁目
橋本町二丁目
山内町
横浜港

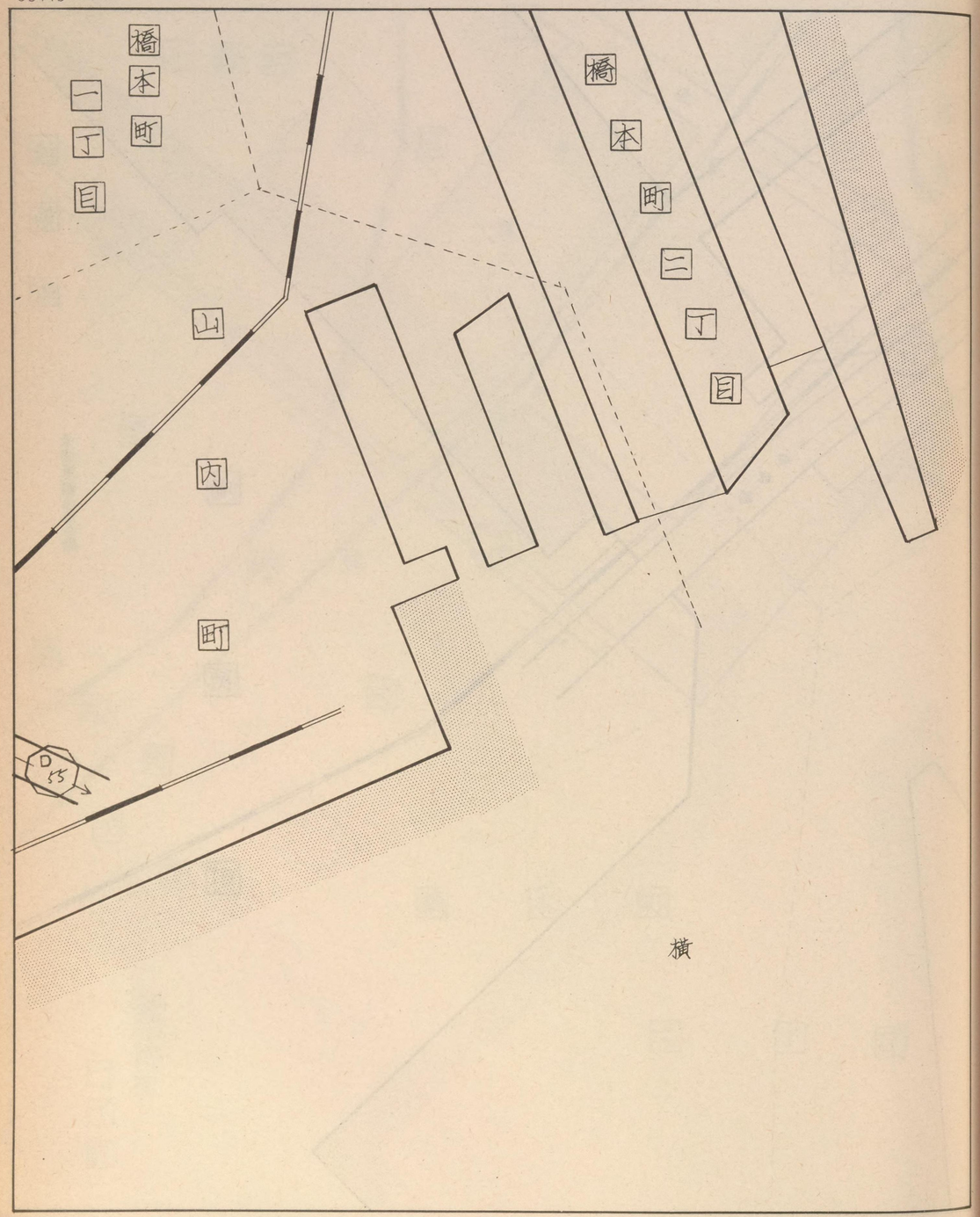

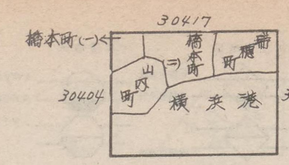

神奈川

30418

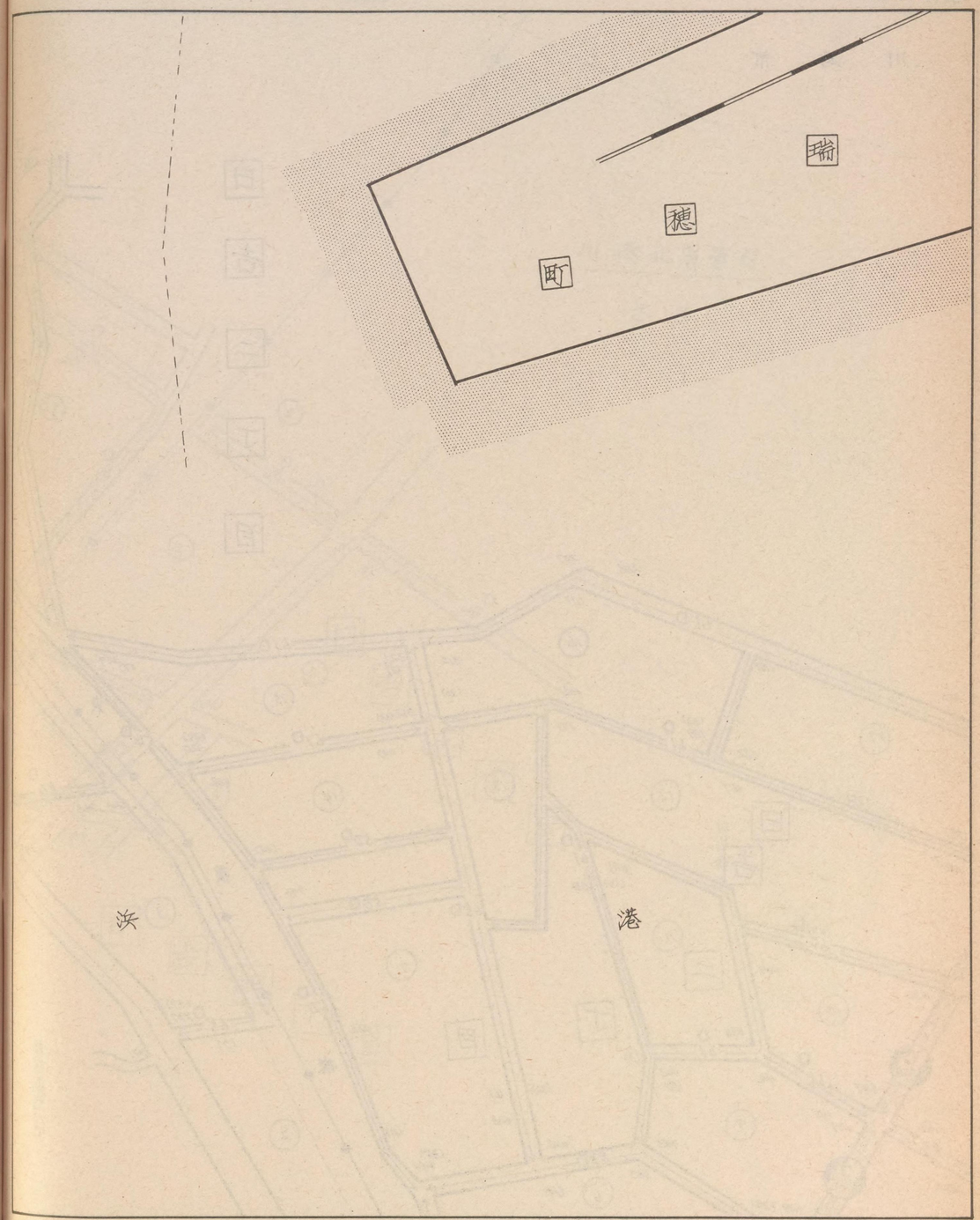

記号	借地権割合	記号	借地権割合
A	90%	E	50%
B	80%	F	40%
C	70%	G	30%
D	60%	H	20%

繁華街・高度商業地区
道路を中心とした全地域
道路沿い

普通商業地区
併用住宅地区
全地域
北側道路沿い
南側全地域

中小工場地区
北側全地域
南側道路沿い
南側全地域

大工場地区
北側全地域
南側道路沿い
南側全地域

普通住宅地区
家内工場地区
無印は全地域

30419

川崎市

日吉二丁目

横浜

慶應義塾大学

日吉

東

グランド

30405 日吉(二) 日吉(三) 日吉(四) 30420

神奈川

30419

川崎北署管内

木月

日吉三丁目

日吉神社

日吉四丁目

記号	借地権割合	記号	借地権割合
A	90%	E	50%
B	80%	F	40%
C	70%	G	30%
D	60%	H	20%

繁華街・高度商業地区
道路を中心とした全地域
道路沿い

普通商業地区
併用住宅地区
全地域
北側道路沿い
南側全地域

中小工場地区
北側全地域
南側道路沿い
南側全地域

大工場地区
北側全地域
南側道路沿い
南側全地域

普通住宅地区
家内工場地区
施設は全地域

30420

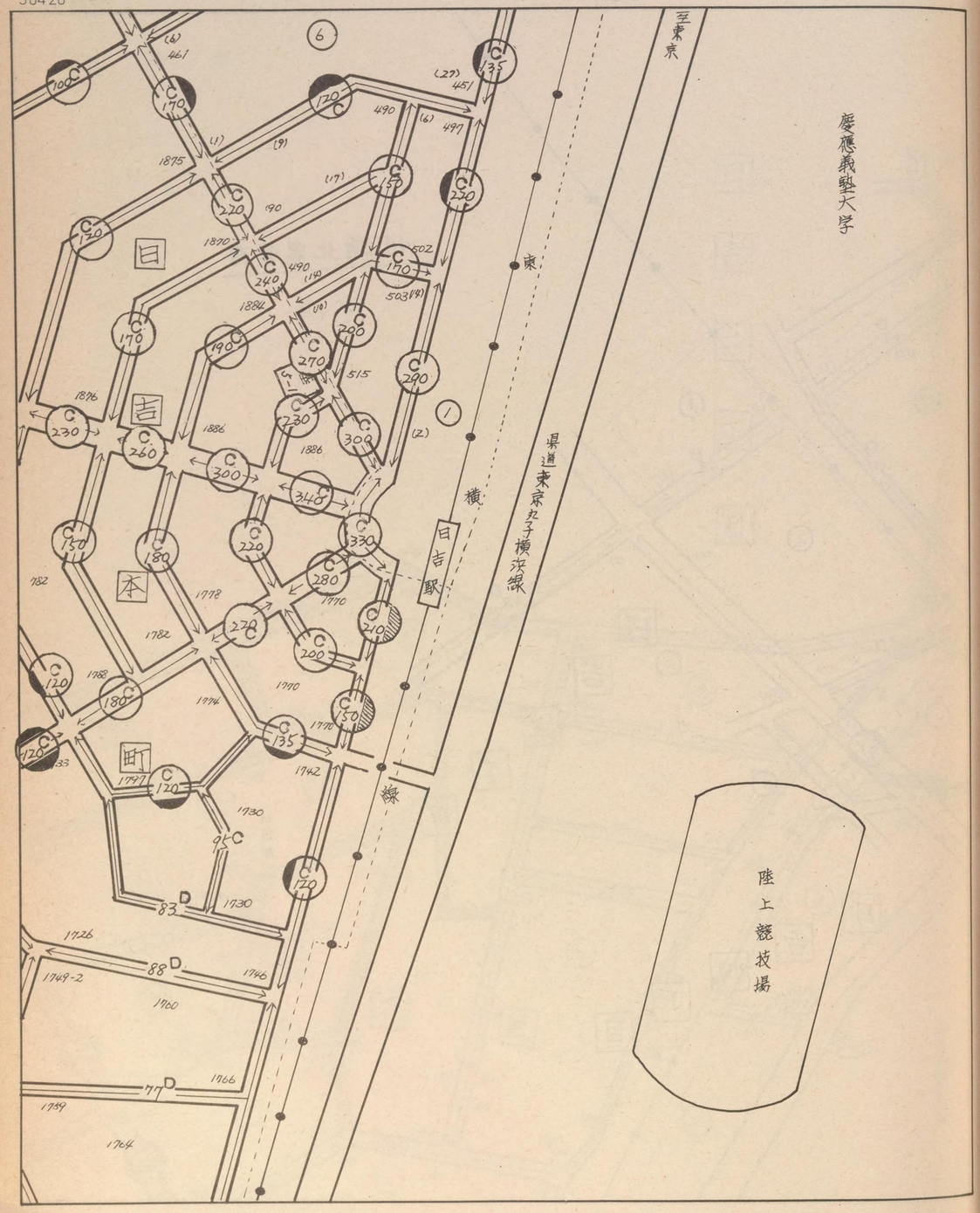

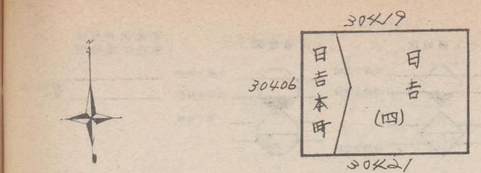

神奈川 30420



記号	借地権割合	記号	借地権割合
A	90%	E	50%
B	80%	F	40%
C	70%	G	30%
D	60%	H	20%

繁華街・高度商業地区
道路を中心とした全地域
両路沿い

普通商業地区
併用住宅地区
全地域
北側道路沿い
南側全地域

中小工場地区
北側全地域
南側道路沿い
南側全地域

大工場地区
北側全地域
南側道路沿い
南側全地域

普通住宅地区
家内工場地区
無印は全地域

30421

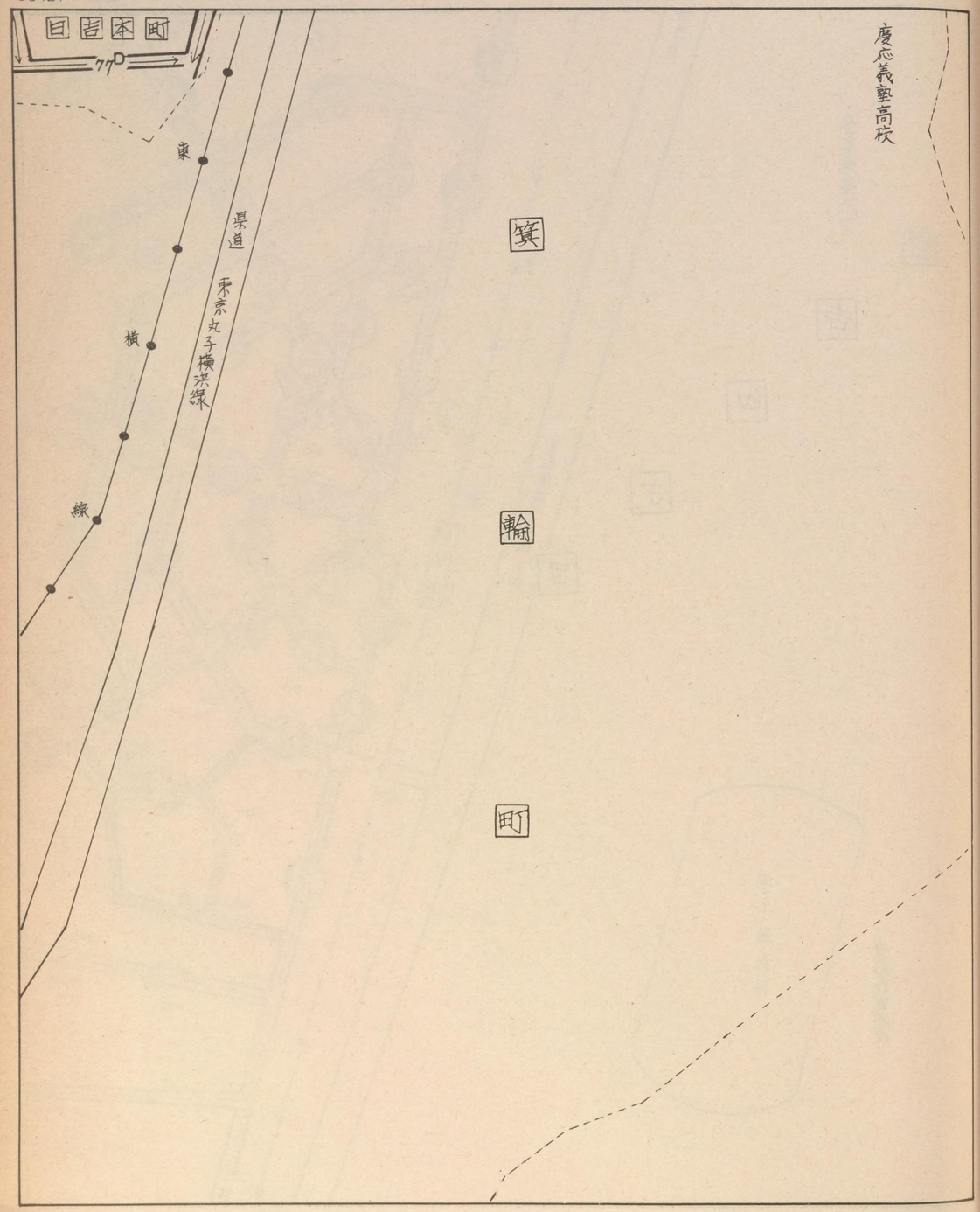

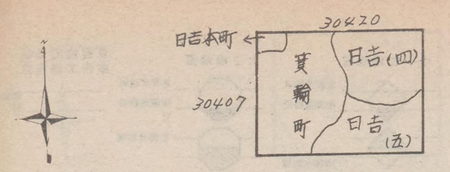

神奈川

30421

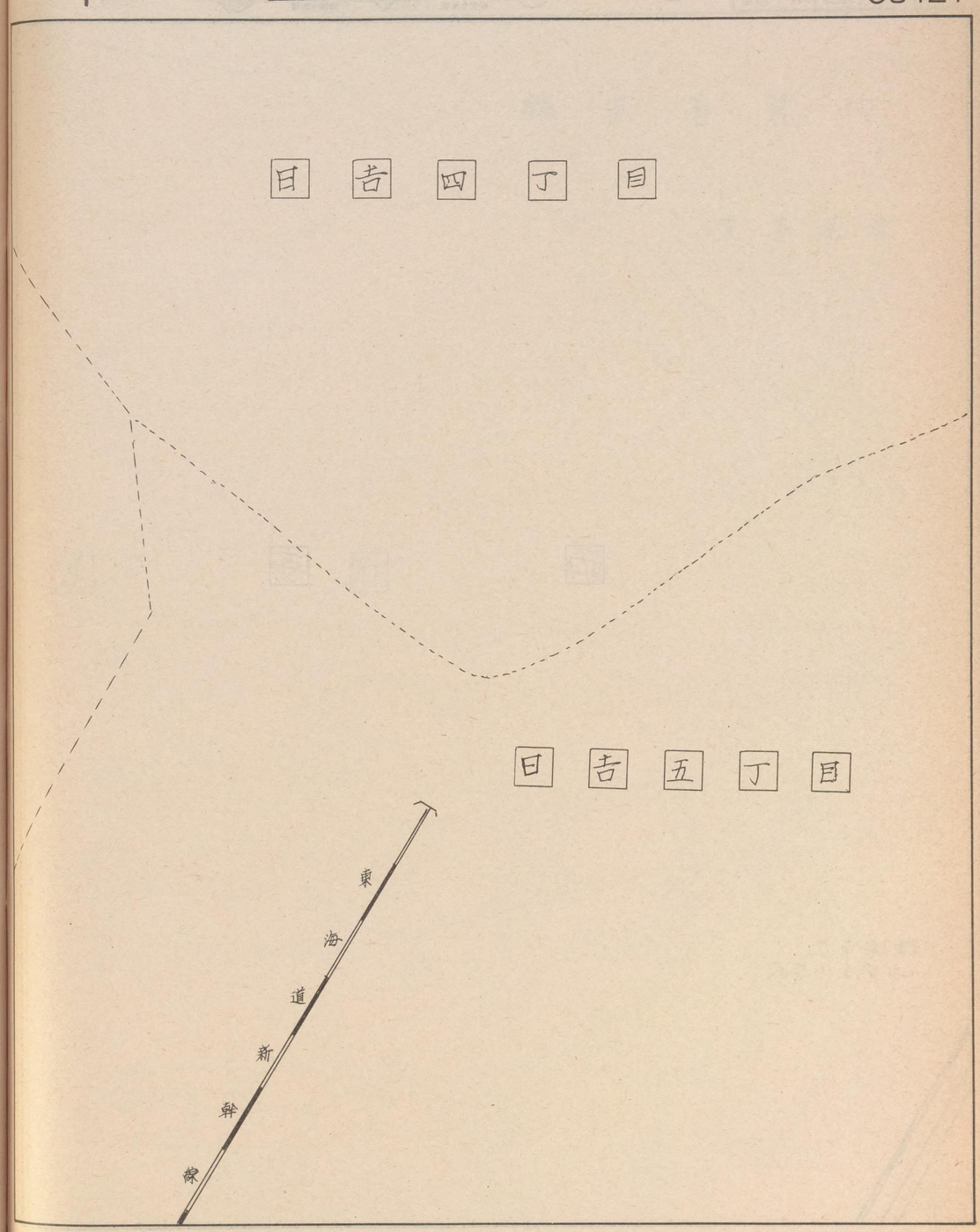

記号	借地権割合	記号	借地権割合
A	90%	E	50%
B	80%	F	40%
C	70%	G	30%
D	60%	H	20%

繁華街・高度商業地区
道路を中心として全地域
道路沿い

普通商業地区
併用住宅地区
全地域
北側道路沿い
南側全地域

中小工場地区
北側全地域
南側道路沿い
南側全地域

大工場地区
北側全地域
南側道路沿い
北側全地域

普通住宅地区
家内工場地区
無印は全地域

30422

西寺

横浜市立
西寺尾小学校

松図所ニ丁目

30411 西寺尾町 松見町(一) 30423

神奈川 30422

鶴見署管内

東寺尾町

尾町

神奈川

30423

記号	借地権割合	記号	借地権割合
A	90%	E	50%
B	80%	F	40%
C	70%	G	30%
D	60%	H	20%

繁華街・高度商業地区
道路を中心としてその両側
道路沿い

普通商業地区
併用住宅地区
全地域
北側道路沿い
南側全地域

中小工場地区
北側全地域
南側道路沿い
一帯全地域

大工場地区
北側全地域
南側道路沿い
一帯全地域

普通住宅地区
家内工場地区
無印は全地域

30423

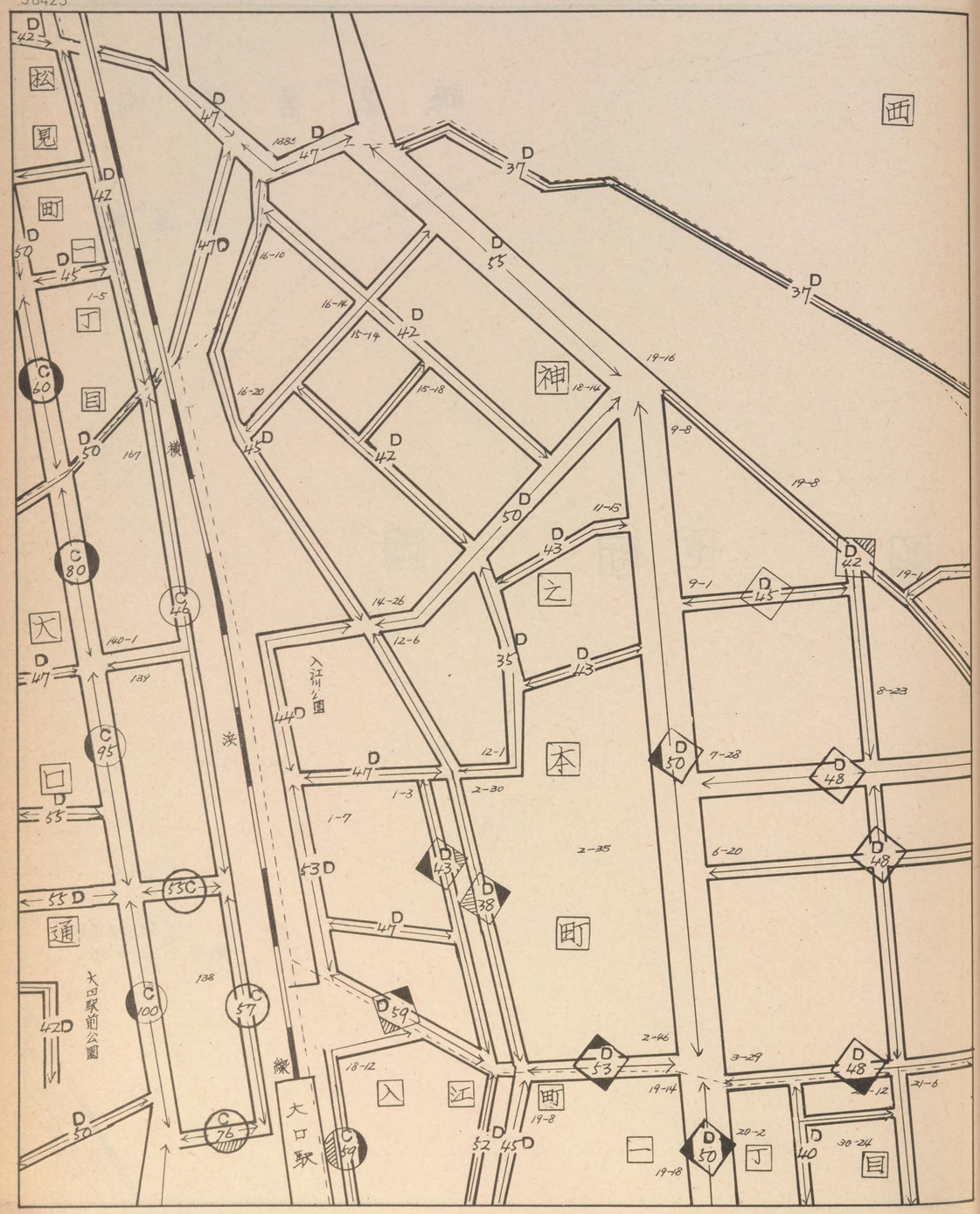

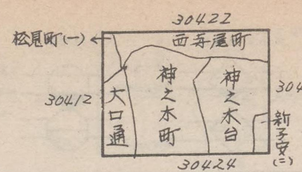

記号	借地権割合	記号	借地権割合
A	90%	E	50%
B	80%	F	40%
C	70%	G	30%
D	60%	H	20%

繁華街・高度商業地区
道路を中心とした一方の地域
道路沿い

普通商業地区
併用住宅地区
全地域
北側道路沿い
南側全地域

中小工場地区
北側全地域
南側道路沿い
南側全地域

大工場地区
北側全地域
南側道路沿い
南側全地域

普通住宅地区
家内工場地区
無印は全地域

30424

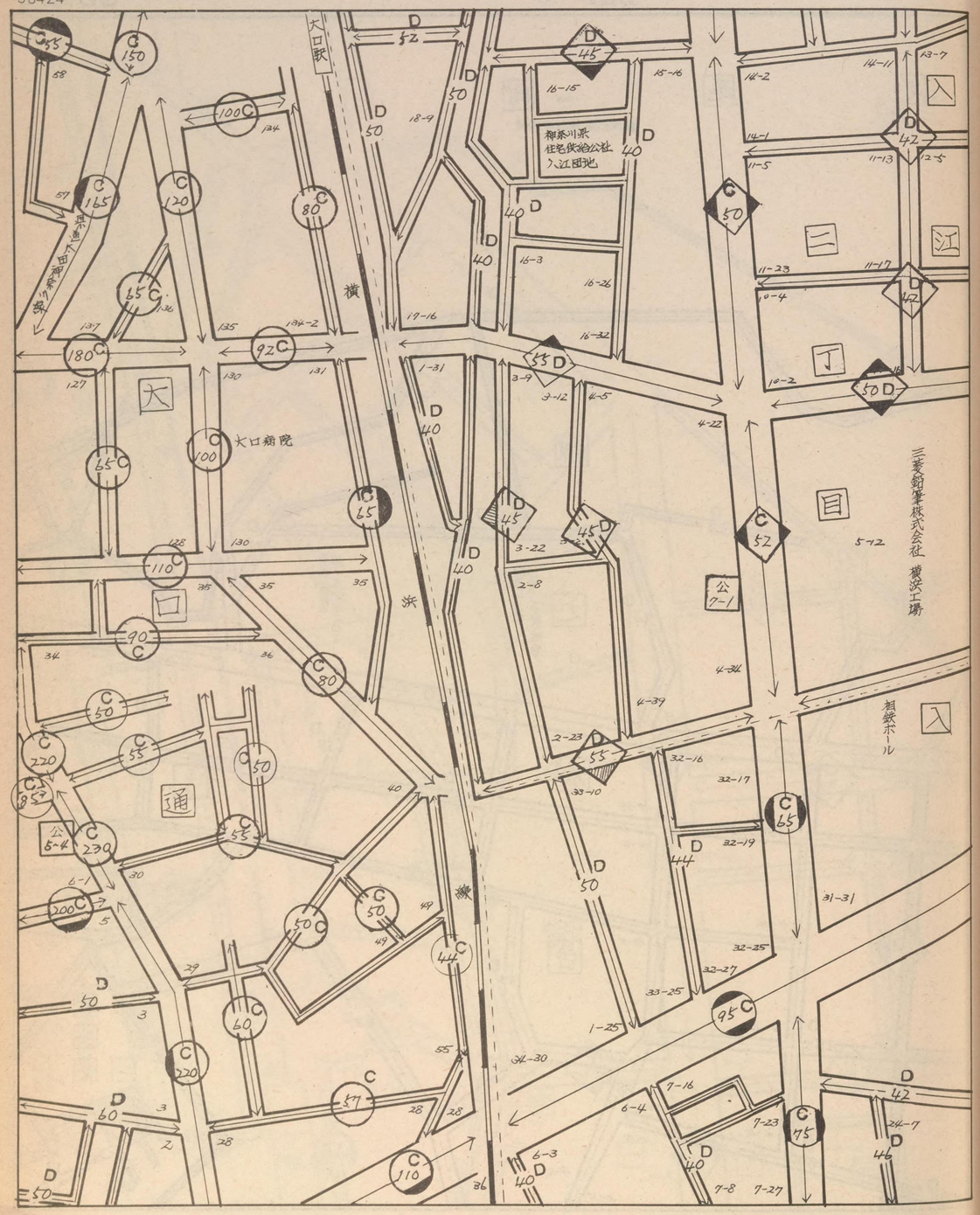

30423
神之木台
30413
大口通
入江(二)
新子安(二)
入江(一)
新子安(一)
30432
30425

神奈川

30424

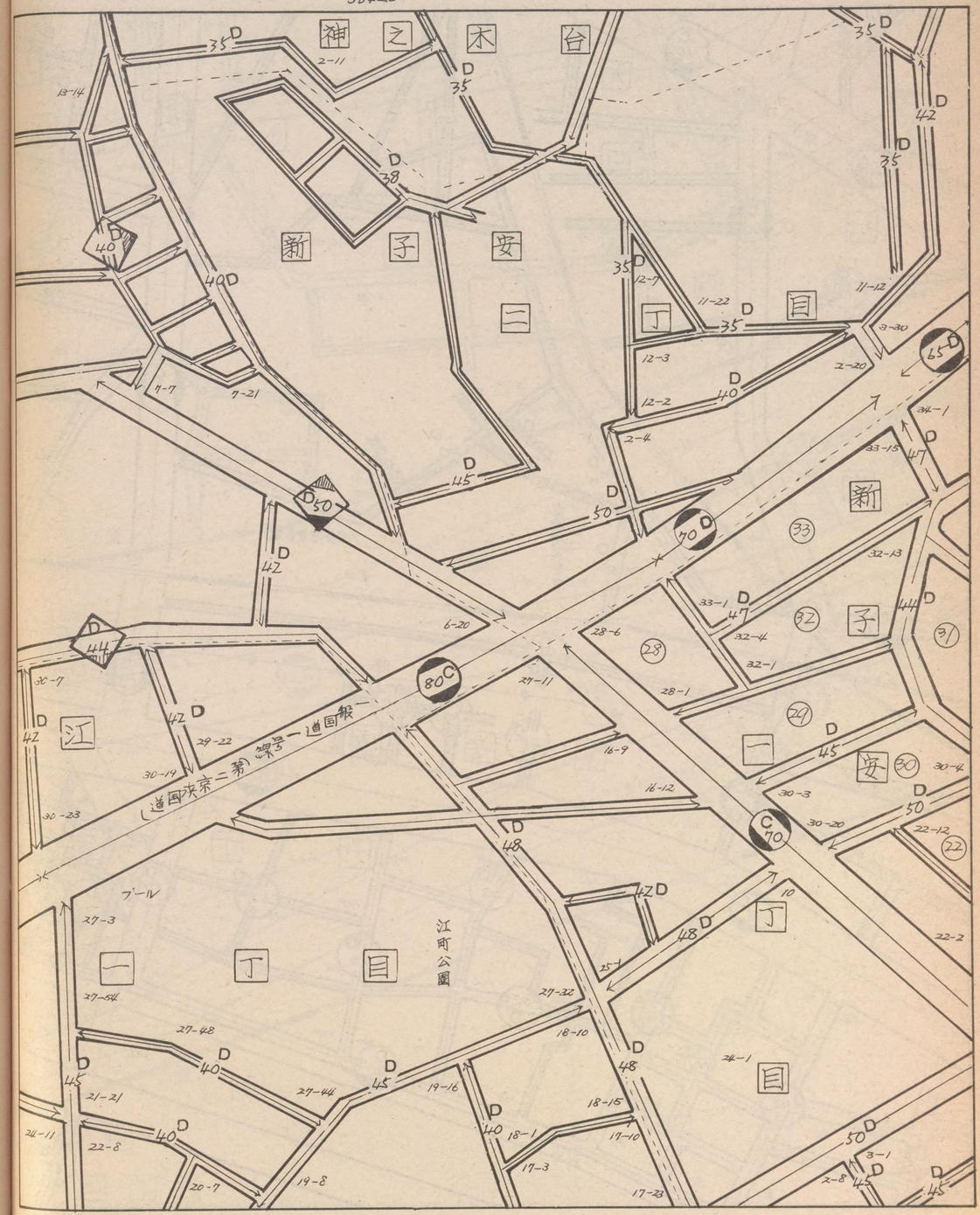

記号	借地権割合	記号	借地権割合
A	90%	E	50%
B	80%	F	40%
C	70%	G	30%
D	60%	H	20%

繁華街・高度商業地区
道路を中心とした全地域
道路沿い

普通商業地区
併用住宅地区
全地域
北側道路沿い
南側全地域

中小工場地区
北側全地域
南側道路沿い
南側全地域

大工場地区
北側全地域
南側道路沿い
南側全地域

普通住宅地区
家内工場地区
無印は全地域

30425

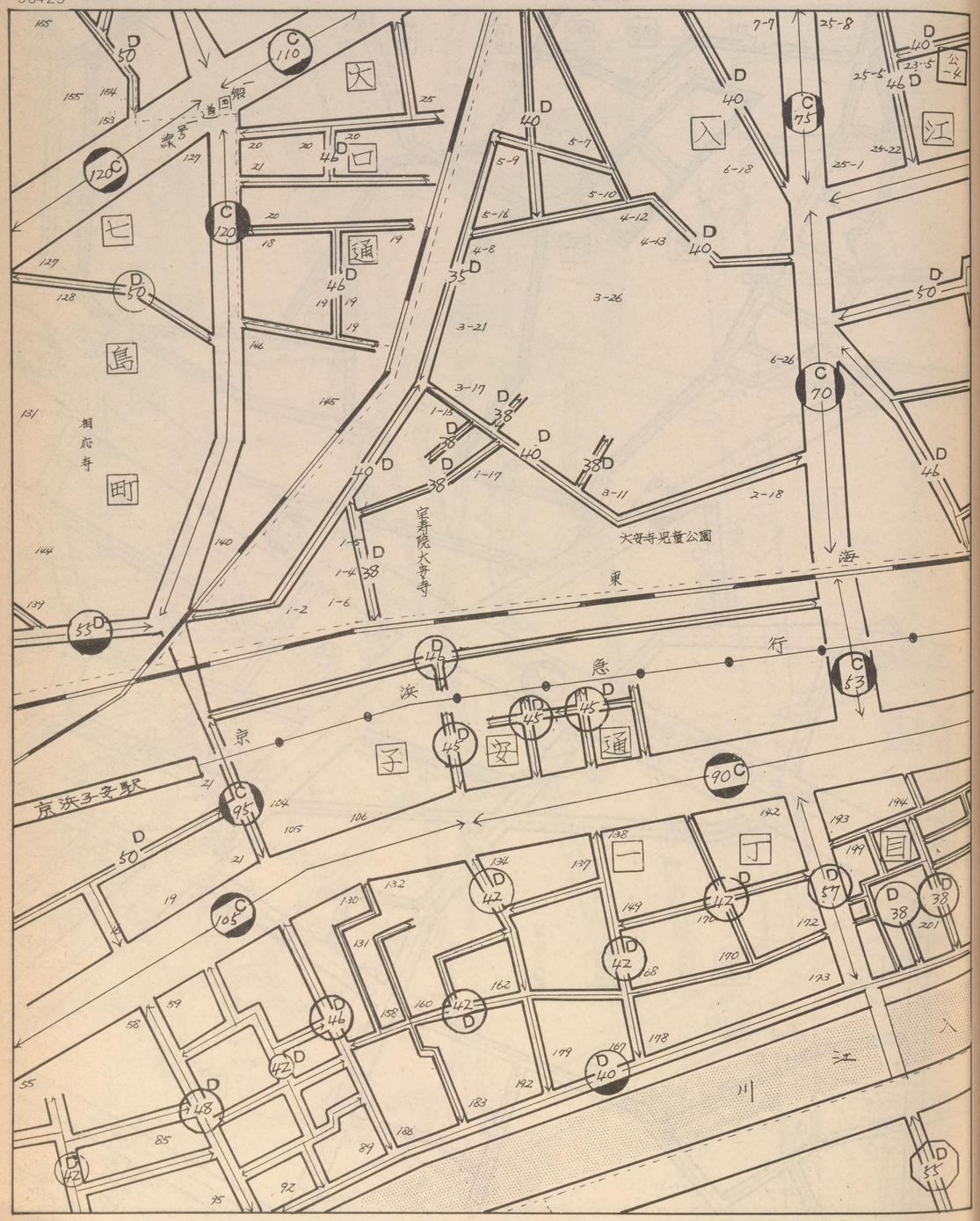

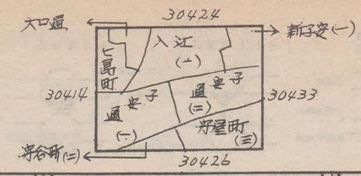

神奈川

30425

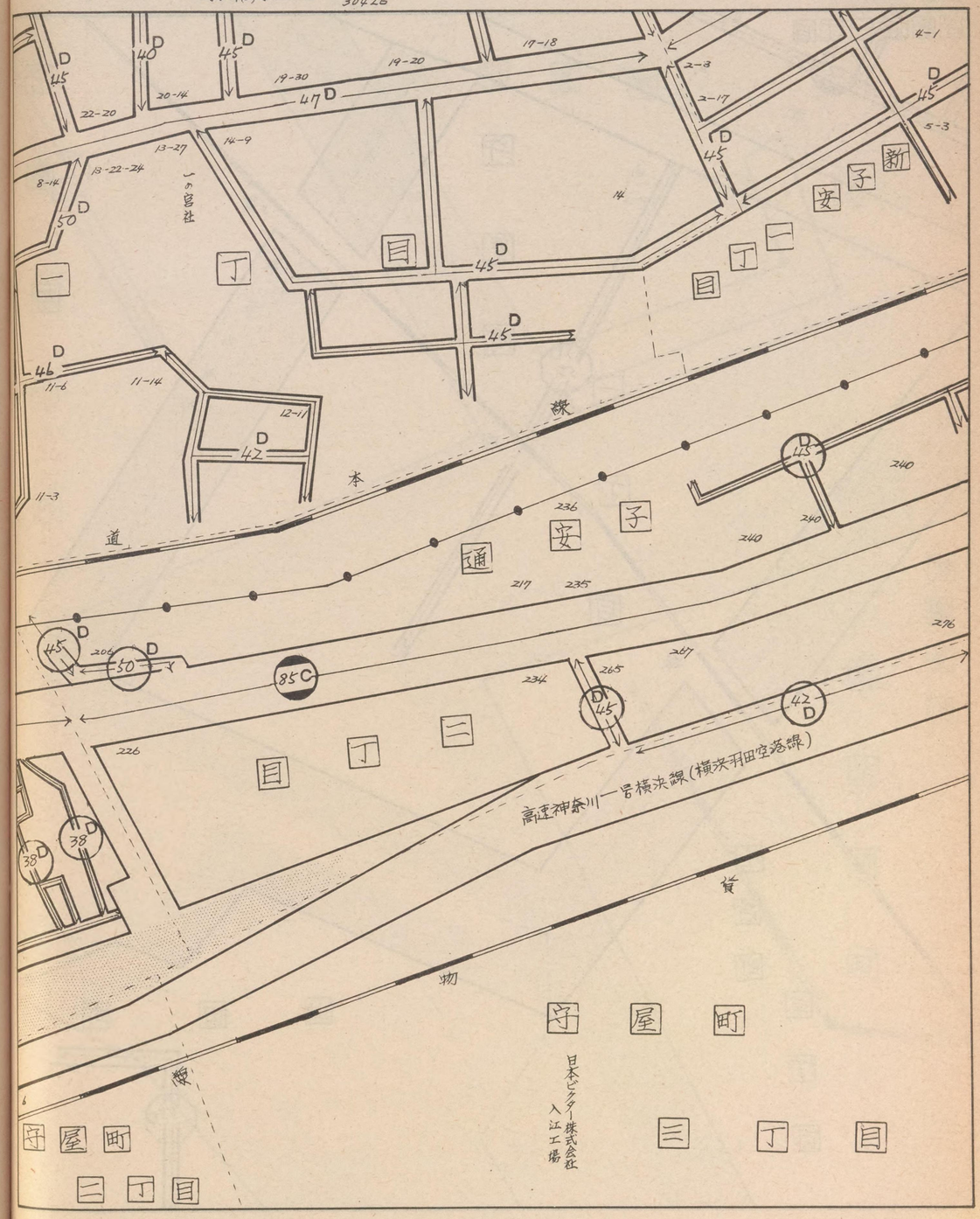

記号	借地権割合	記号	借地権割合
A	90%	E	50%
B	80%	F	40%
C	70%	G	30%
D	60%	H	20%

繁華街・高度商業地区
道路を中心として全地域
道路沿い

普通商業地区
併用住宅地区
全地域
北側道路沿い
南側全地域

中小工場地区
北側全地域
南側道路沿い
南側全地域

大工場地区
北側全地域
南側道路沿い
南側全地域

普通住宅地区
家内工場地区
無印は全地域

30426

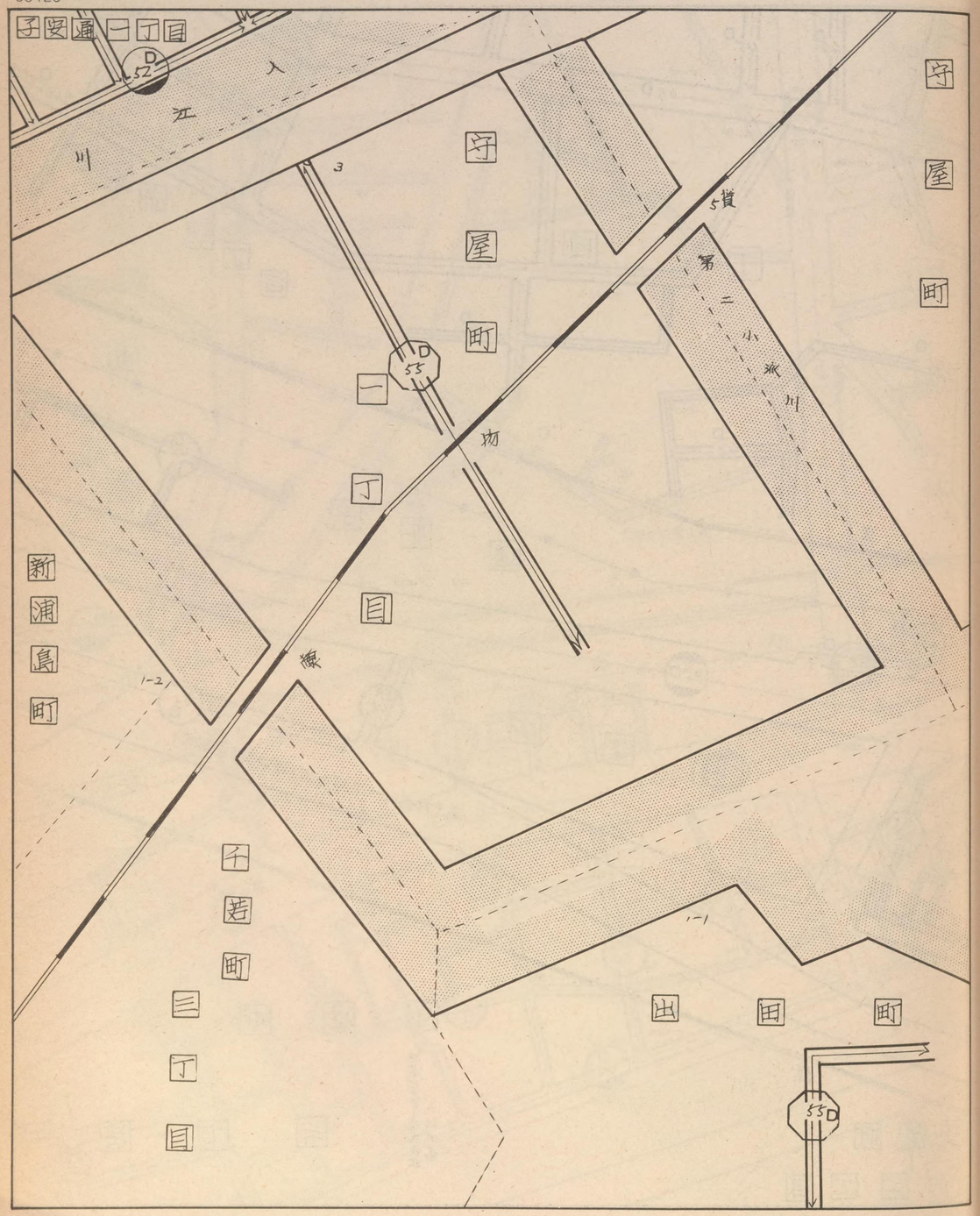

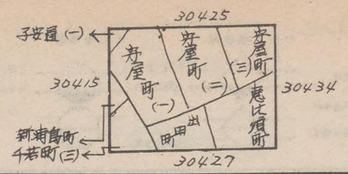

神奈川

30426

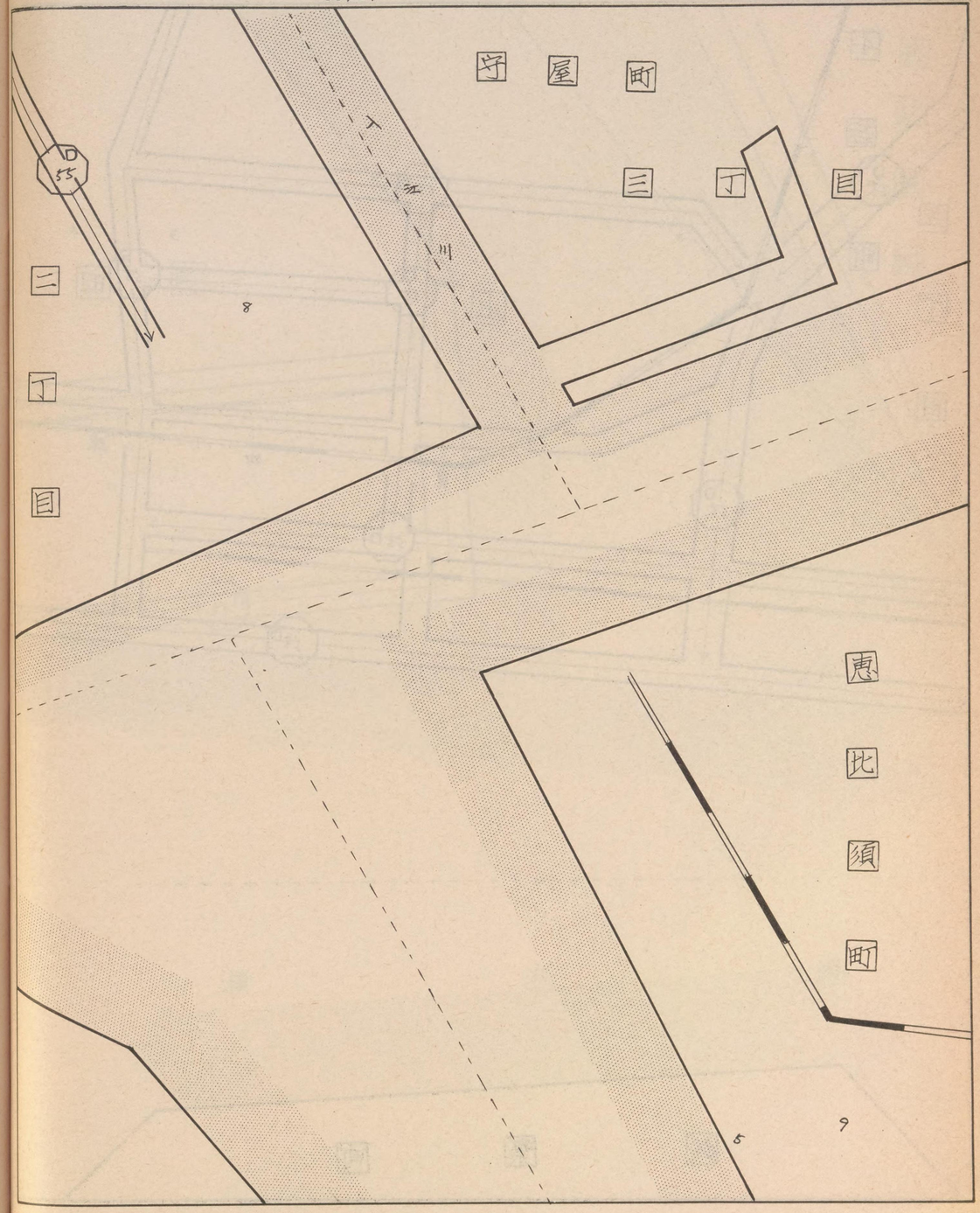

記号	借地権割合	記号	借地権割合
A	90%	E	50%
B	80%	F	40%
C	70%	G	30%
D	60%	H	20%

繁華街・高度商業地区
道路を中心とした全地域
道路沿い

普通商業地区 併用住宅地区
全地域
北側道路沿
南側全地域

中小工場地区
北側全地域
南側道路沿い
南側全地域

大工場地区
北側全地域
南側道路沿い
南側全地域

普通住宅地区 家内工場地区
無印は全地域

30427

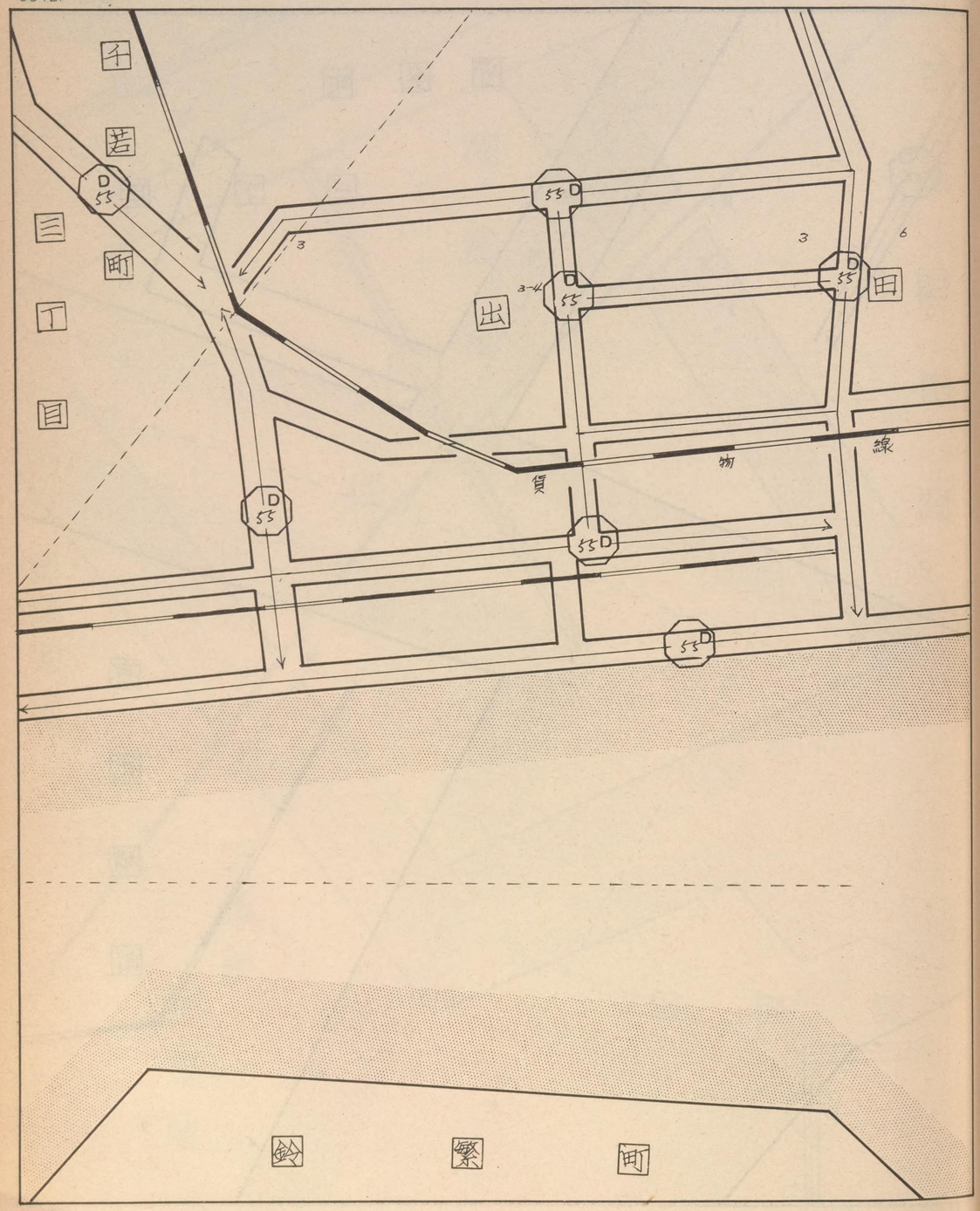

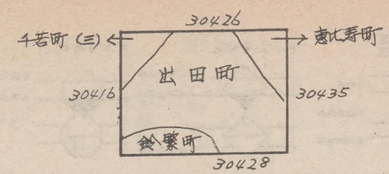

神奈川

30427

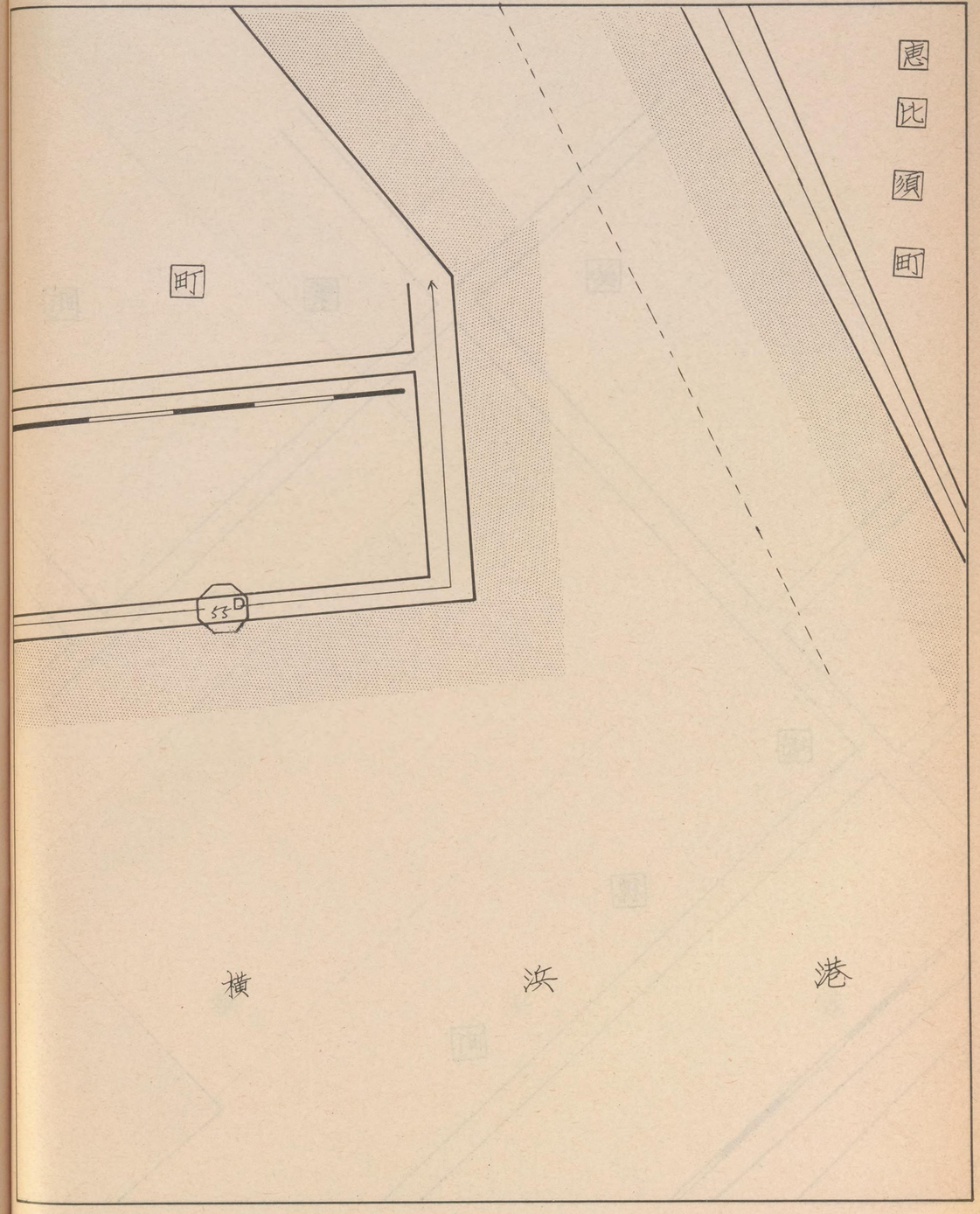

横浜港

記号	借地権割合	記号	借地権割合
A	90%	E	50%
B	80%	F	40%
C	70%	G	30%
D	60%	H	20%

繁華街・高度商業地区

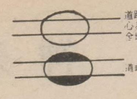

普通商業地区
併用住宅地区

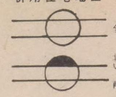

中小工場地区

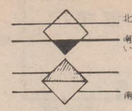

大工場地区

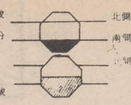

普通住宅地区
家内工場地区



30428

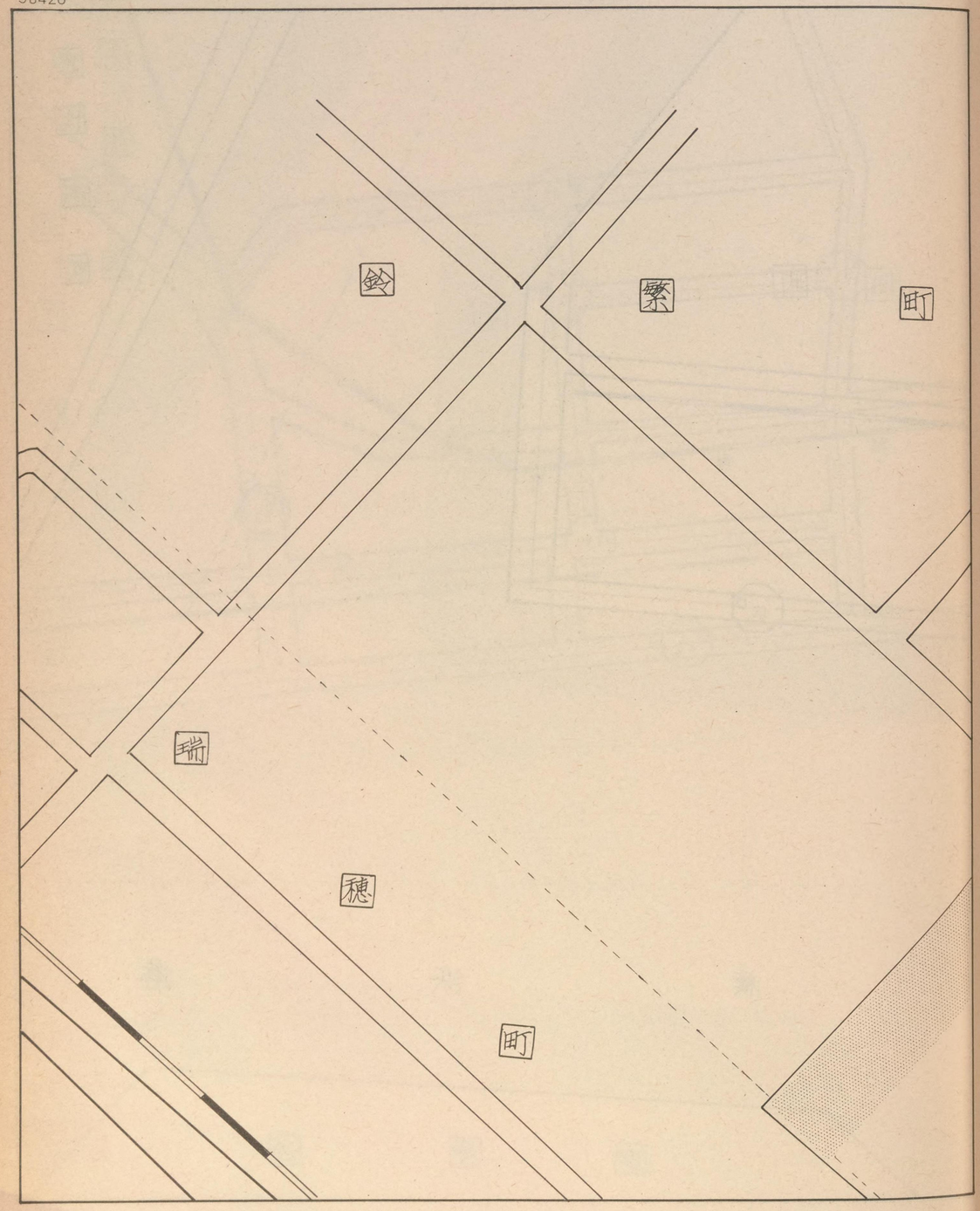

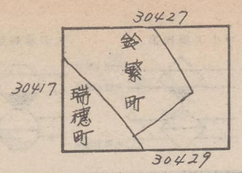

神奈川

30428



横浜港

記号	借地権割合	記号	借地権割合
A	90%	E	50%
B	80%	F	40%
C	70%	G	30%
D	60%	H	20%

繁華街・高度商業地区
道路を中心とした全地域
道路沿い

普通商業地区
併用住宅地区
全地域
北側道路沿い
南側全地域

中小工場地区
北側全地域
南側道路沿い
南側全地域

大工場地区
北側全地域
南側道路沿い
南側全地域

普通住宅地区
家内工場地区
振出は全地域

30429

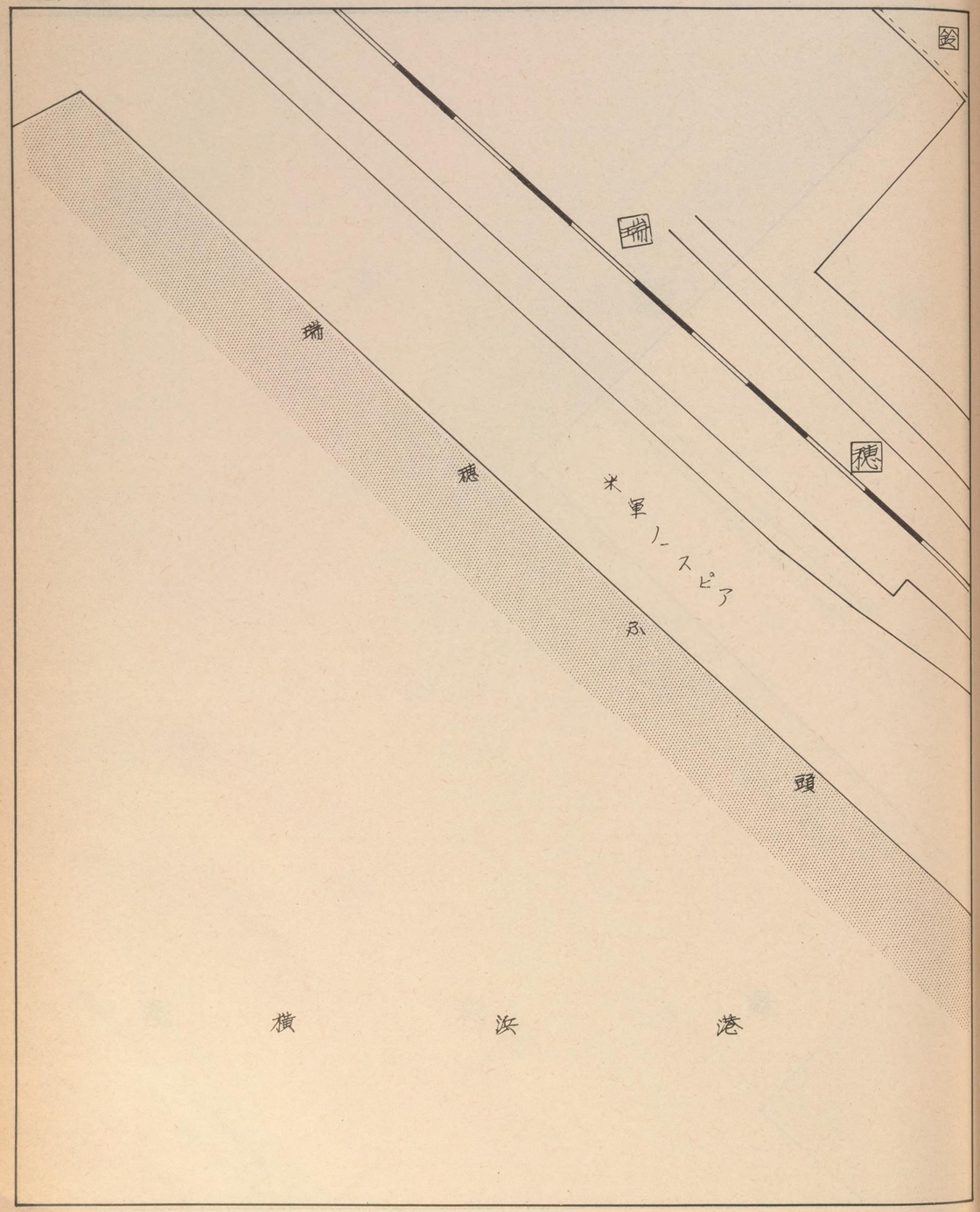

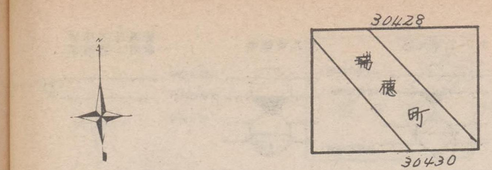

神奈川

30429



記号	借地権割合	記号	借地権割合
A	90%	E	50%
B	80%	F	40%
C	70%	G	30%
D	60%	H	20%

繁華街・高度商業地区

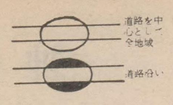

普通商業地区
併用住宅地区

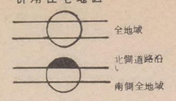

中小工場地区

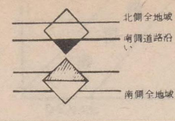

大工場地区

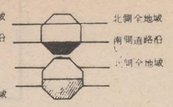

普通住宅地区
家内工場地区



30430

横

30428 瑞穂町 横浜港 30436

神奈川 30430

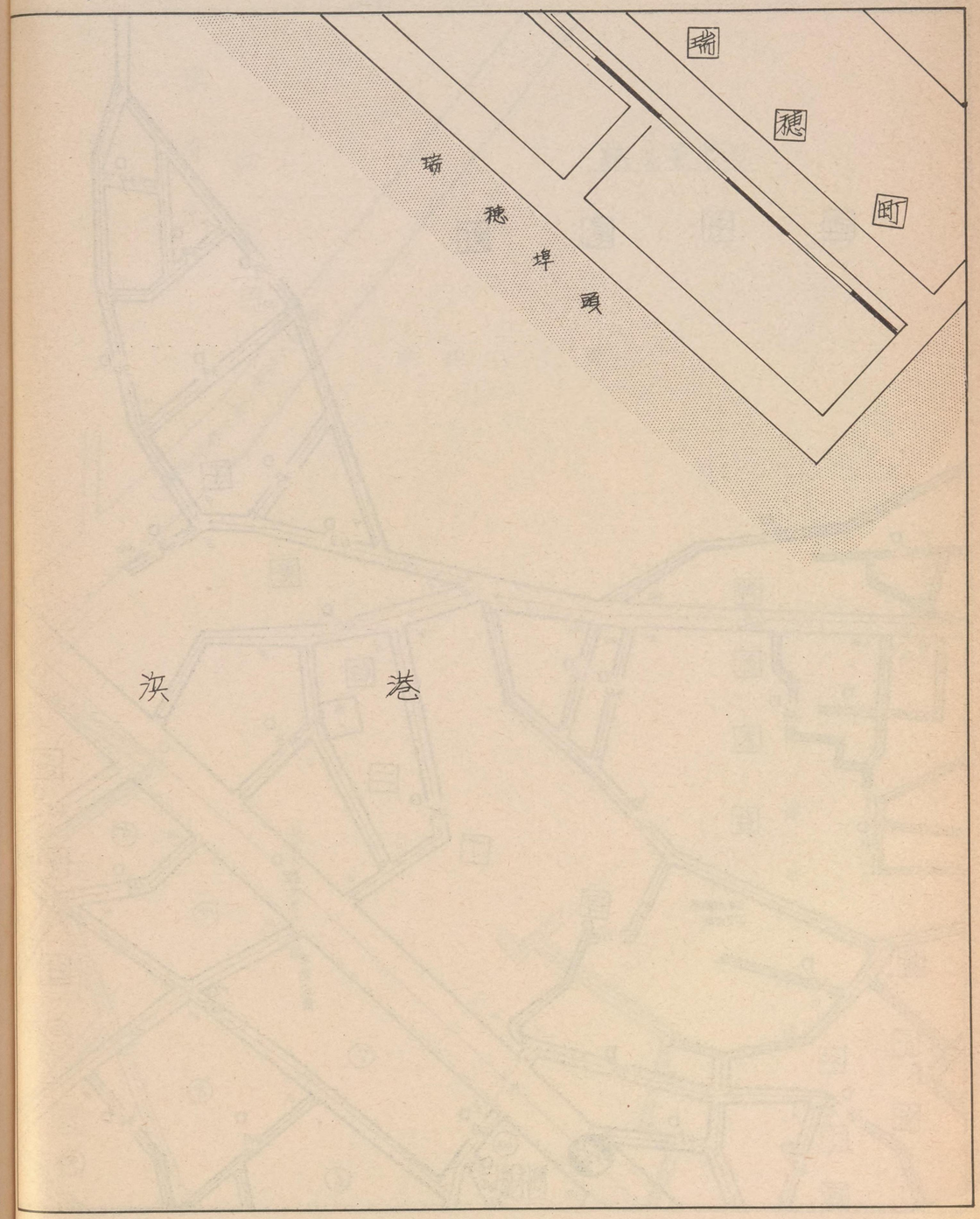

浜　港