


2721  
34

見本

# 初等科地圖

下

文部省

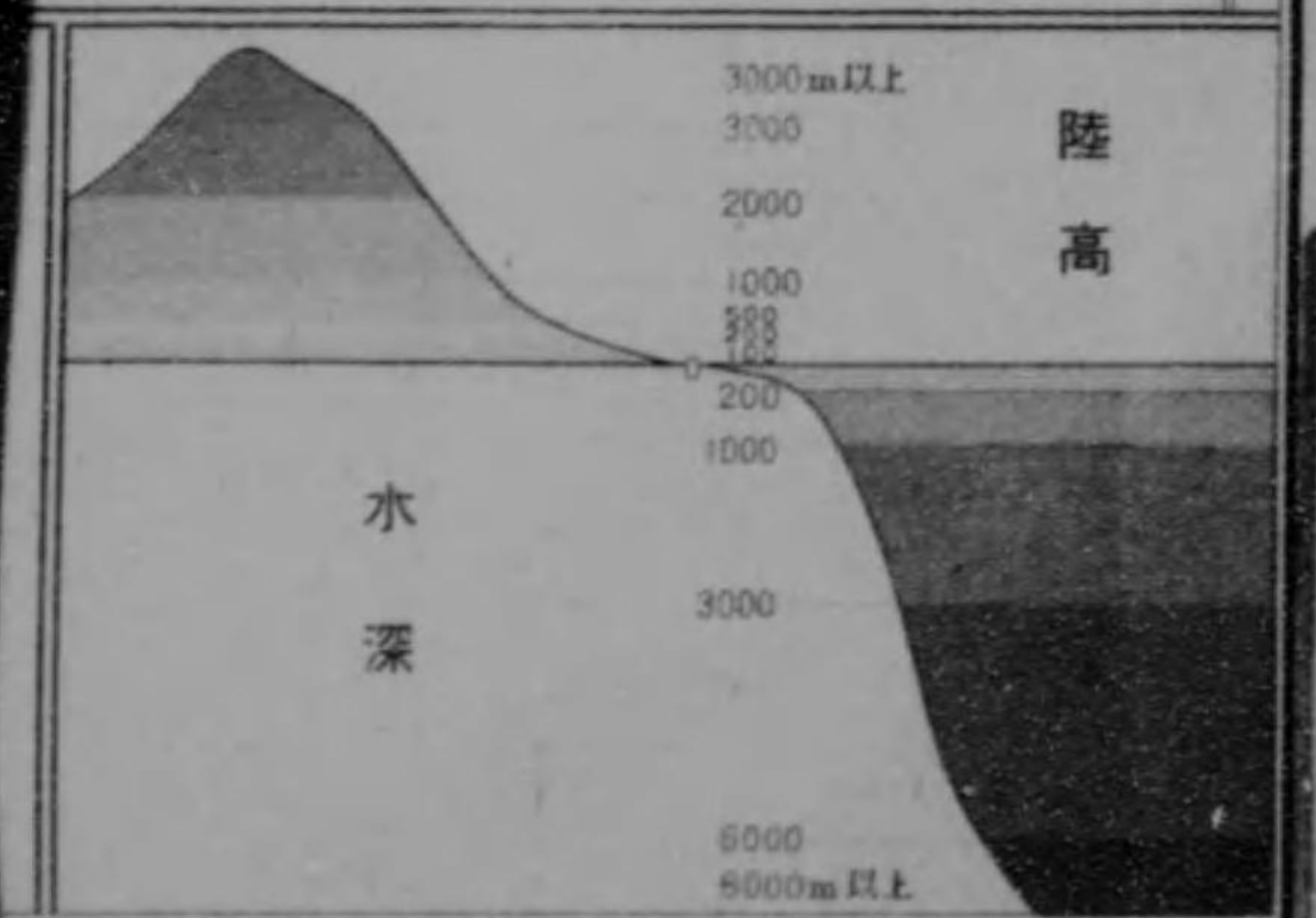





初等科地圖 下

目 録

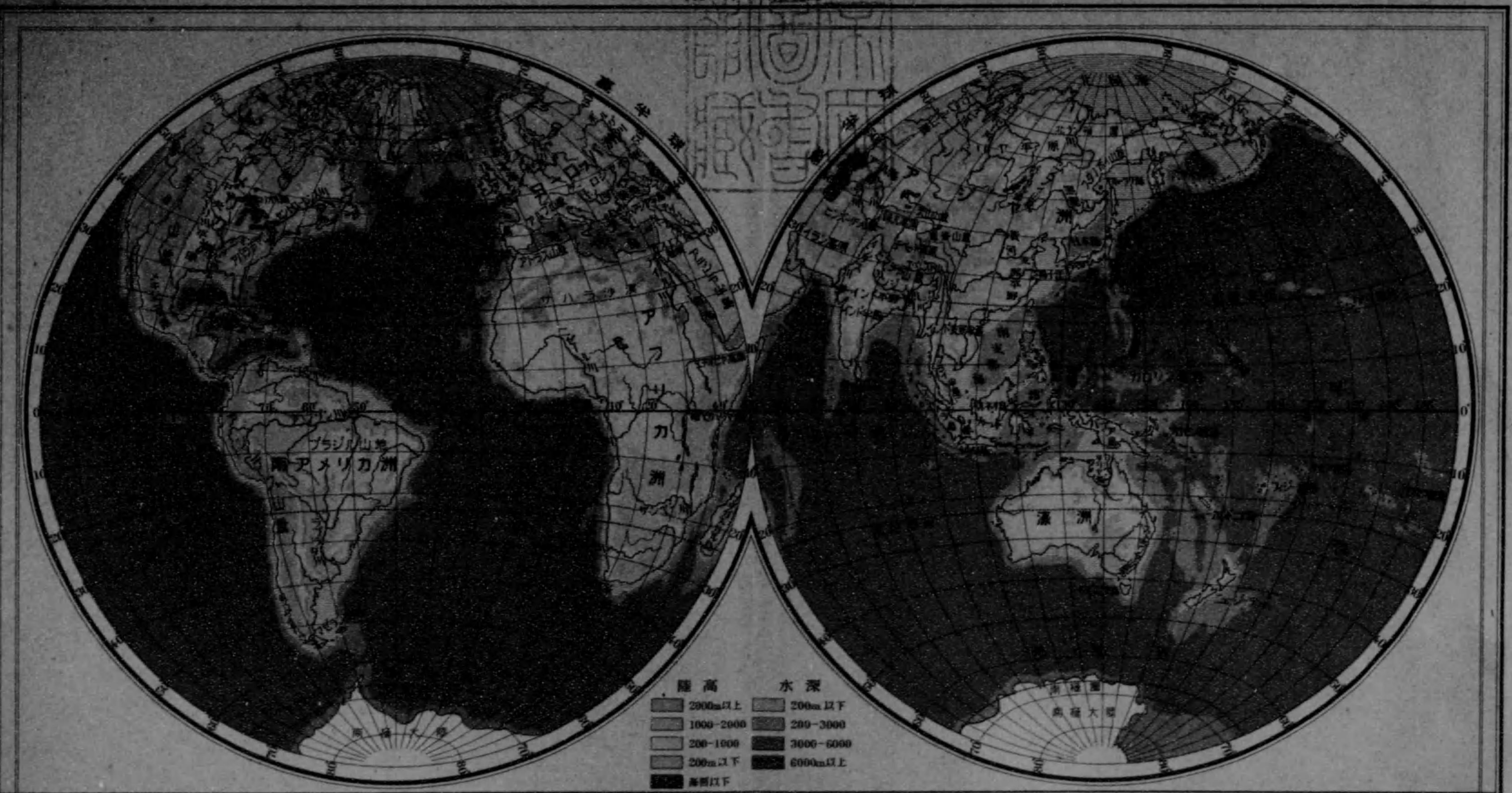
- 第一圖 兩半球圖 諸記號
- 第二圖 大東亞
- 第三圖 大東亞の氣候圖
- 第四圖 アジヤ
- 第五圖 南方諸地方
- 第六圖 滿洲と蒙疆
- 第七圖 支那
- 第八圖 支那本部
- 第九圖 インドと西アジヤ
- 第十圖 太平洋の島々と濠洲



發行所寄贈本

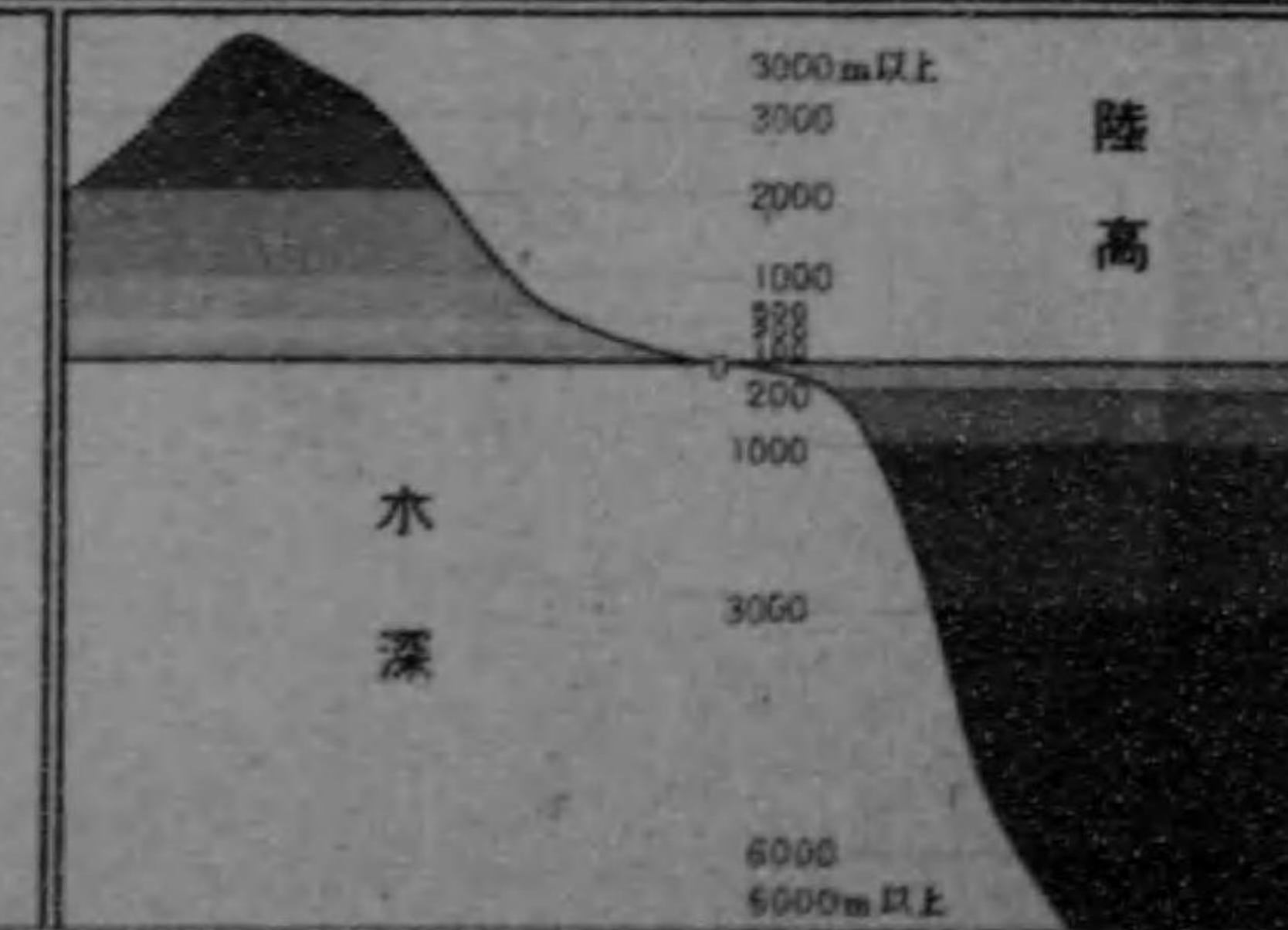


兩半球圖



- 諸記號
- 洲の界
  - ==== 國の界
  - 府・縣の界
  - 我が國內の國の界
  - 鐵道線
  - 運河
  - 航路

- ▲ 火山
- △ 其他
- ~~~~ 山頂
- ~~~~ 川
- ~~~~ 湖沼
- 首府
- ◎ 府・縣廳所在地
- 其他の郡邑
- ⊥ 御陵
- 卍 神社
- 卍 寺院
- △ 名勝・舊蹟
- ⊙ 温泉
- ⊥ 礦山



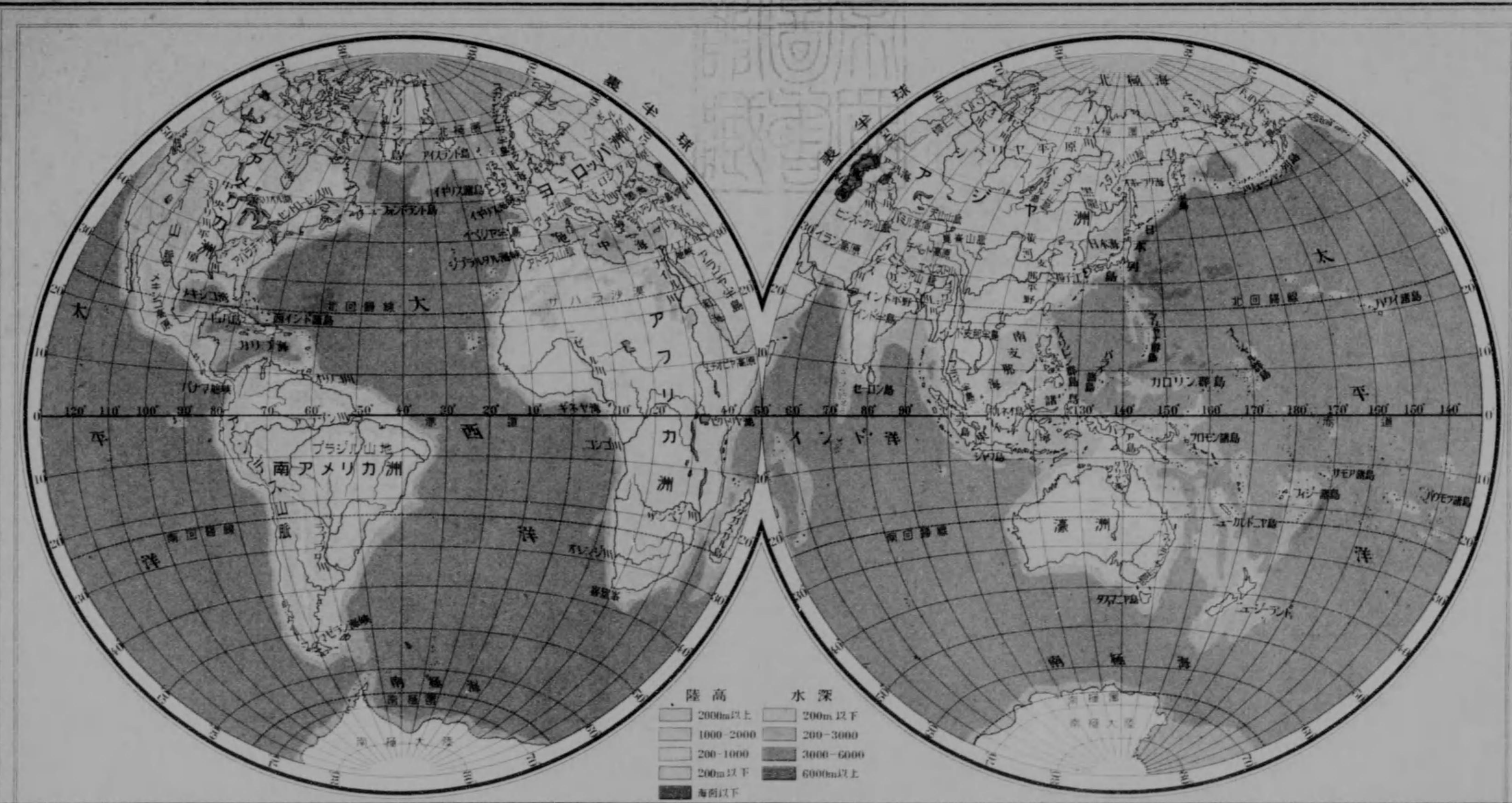
第十圖 太平洋の島々と濠洲

發行所寄贈本



兩半球圖

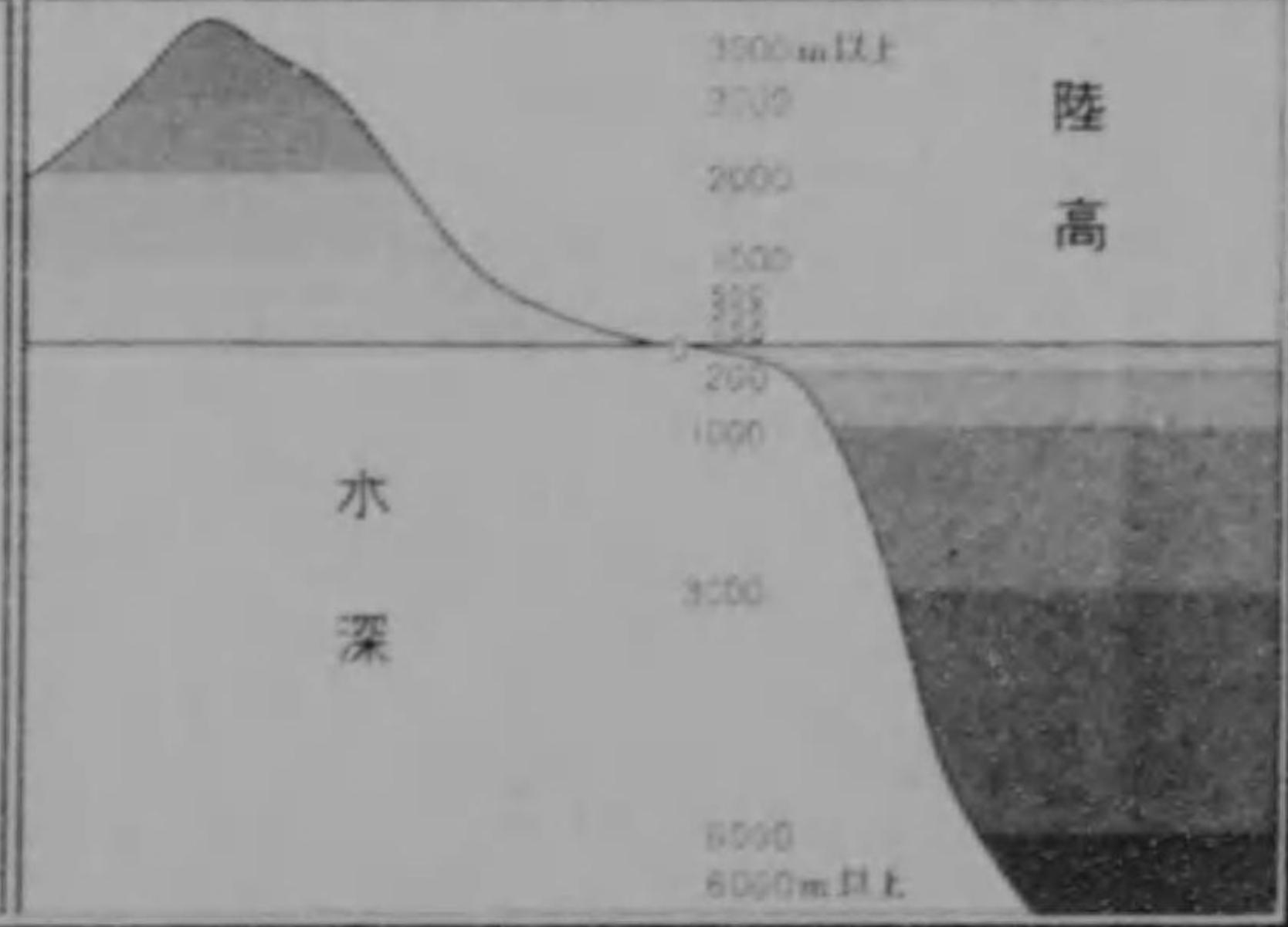
第一圖



- 諸記號
- 洲の界
  - ==== 國の界
  - 府・縣の界
  - - - - 我が國內の國の界
  - - - - 鐵道線
  - - - - 運河
  - 航路

- ▲ 火山
- △ 其他
- 山頂
- 川
- 湖沼
- 首府
- 府・縣廳所在地
- 其他の都邑

- ⊥ 御陵
- ⊥ 神社
- ⊥ 寺院
- ⊥ 名勝・舊蹟
- ⊥ 温泉
- ⊥ 鑛山



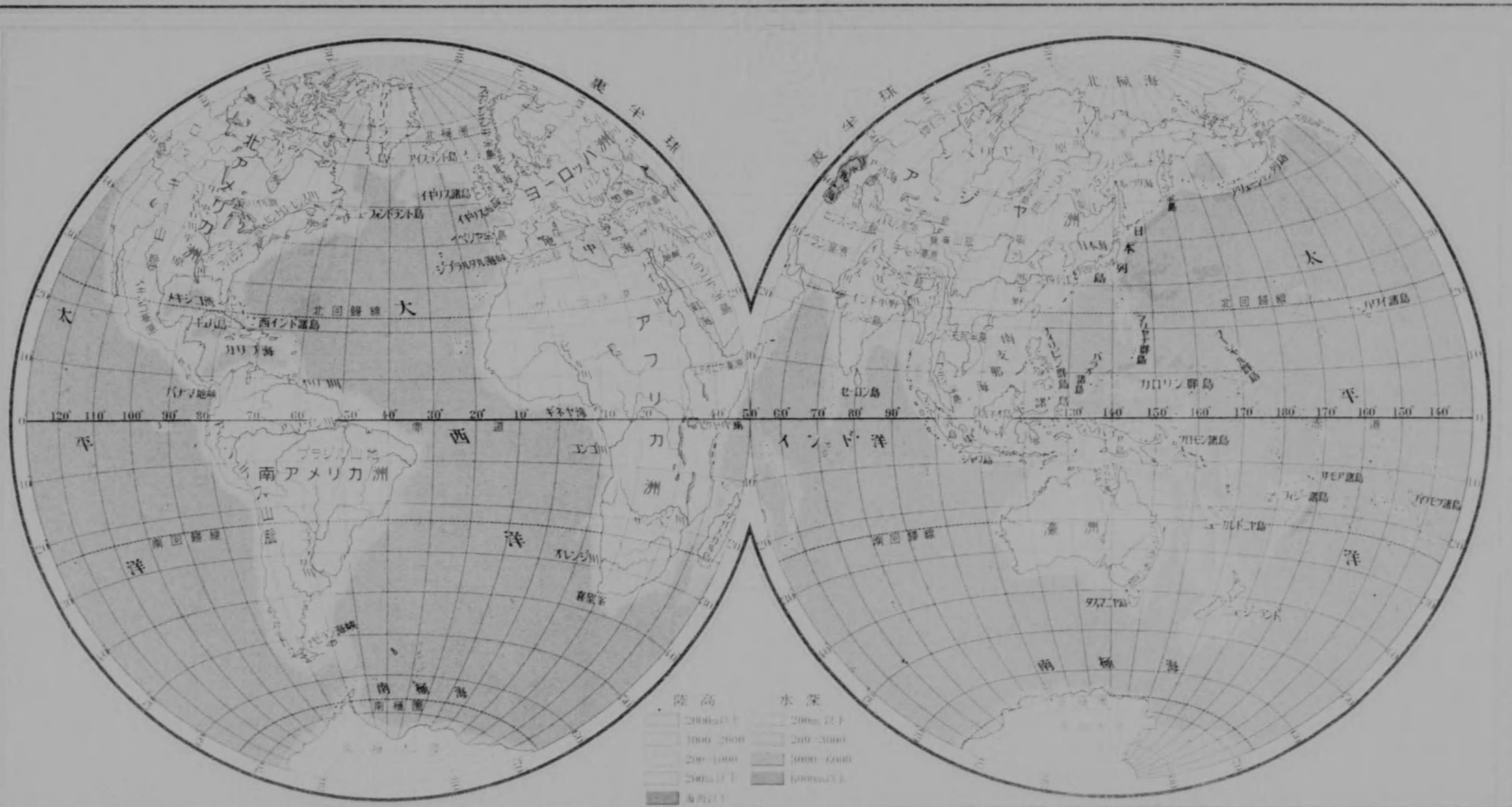
第十圖 太平洋の島々と濠洲

發行所




兩半球圖

第一圖



———	州の界	▲	山	△	島	木	樹	橋
====	國の界	△	川	○	湖	井	神	社
-----	府・縣の界	○	湖	○	沼	井	寺	院
-----	我が國内の國の界	●	首	○	府	△	名	郡・邑
-----	鐵道線	○	府	○	縣	△	名	郡・邑
-----	海運線	○	府	○	縣	△	名	郡・邑
-----	新	○	府	○	縣	△	名	郡・邑
-----	新	○	府	○	縣	△	名	郡・邑



第十圖 太平洋の島々と濠洲





大東亞



海抜以上  0-200m  200-500  500-1000  1000-2000  2000-3000  3000m以上

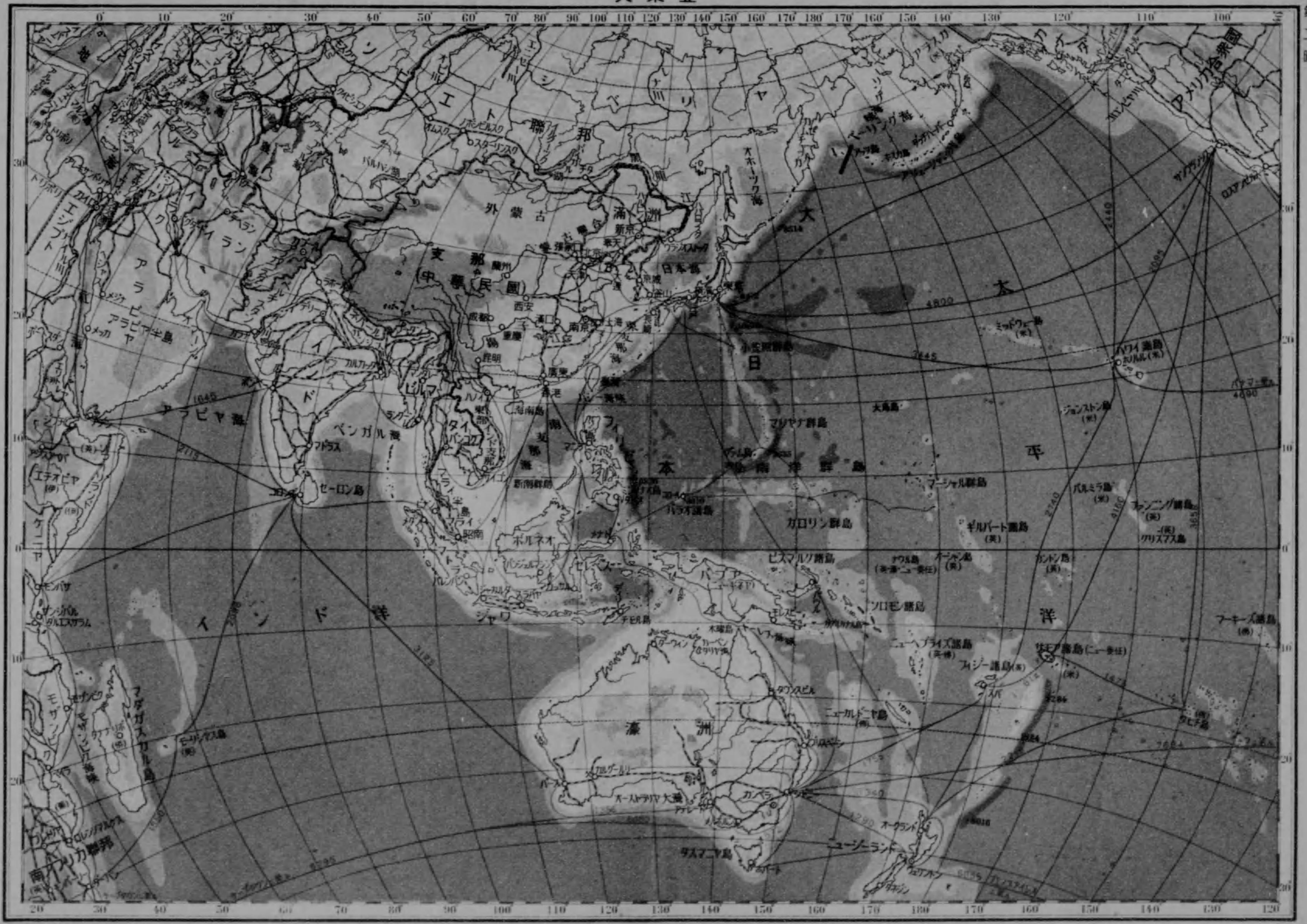
1:60 000 000

0 600 1200 1800 2400 m






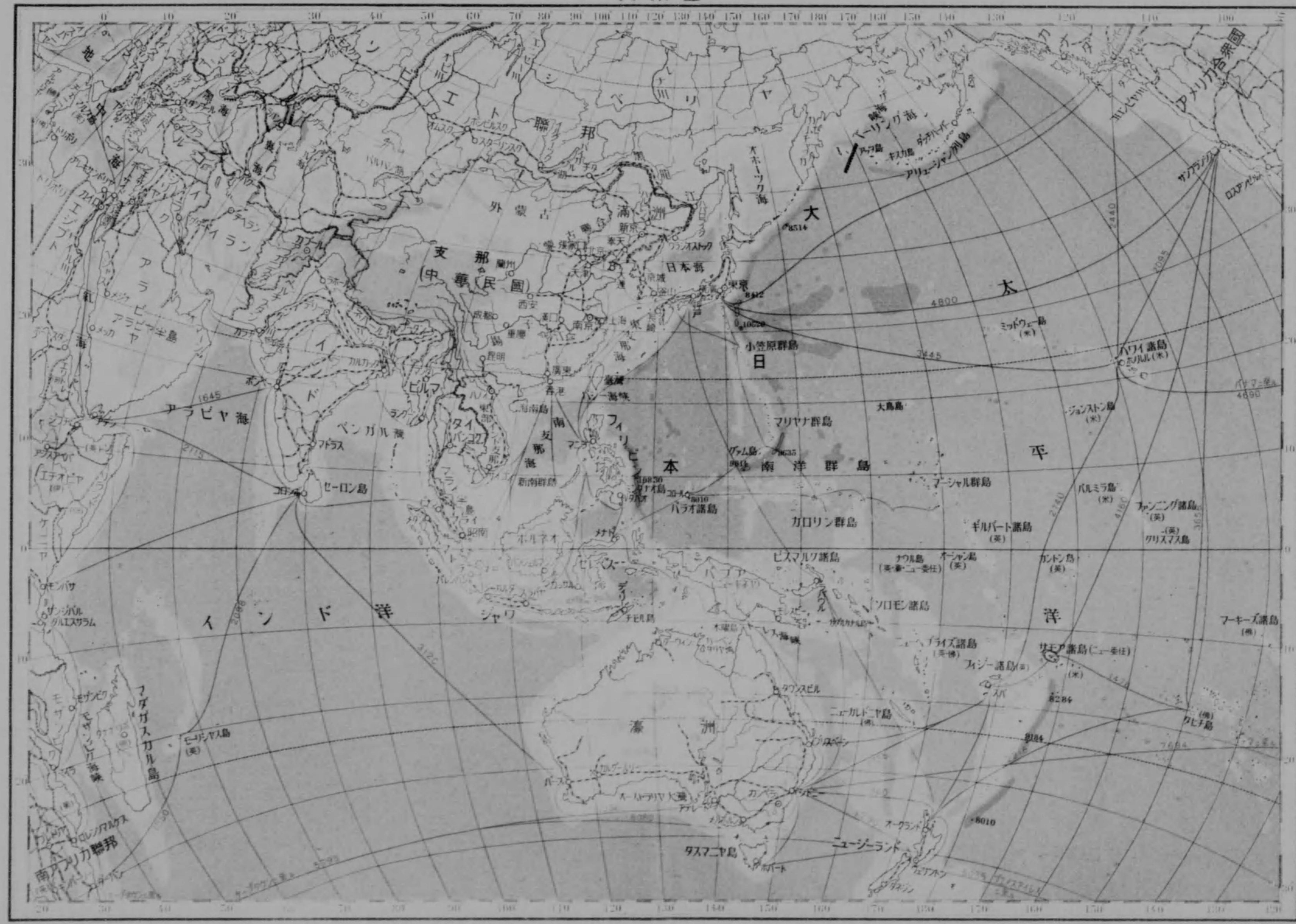
### 大東亞







大東亞

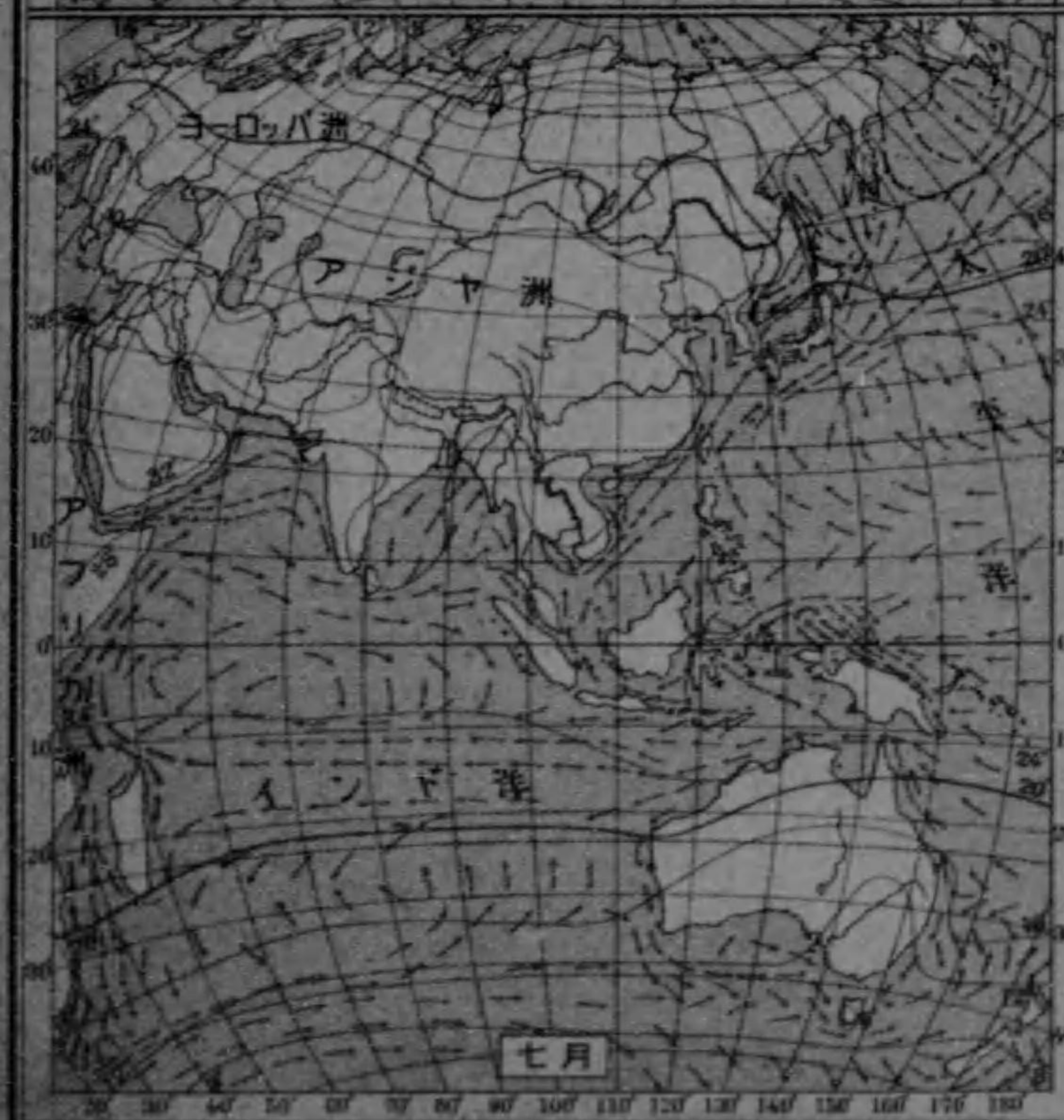
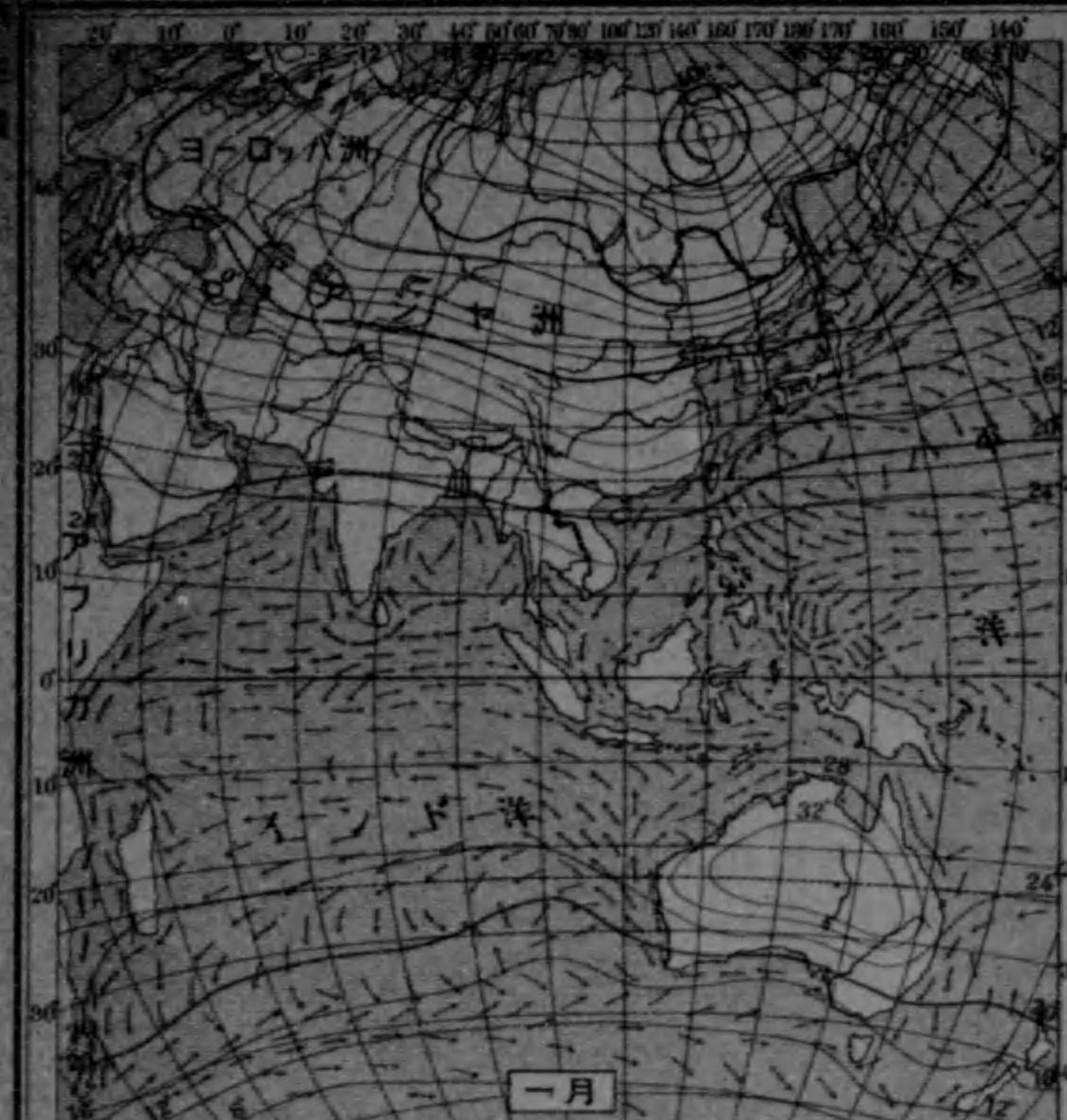


第二圖



大東亞の氣候圖

2721  
34

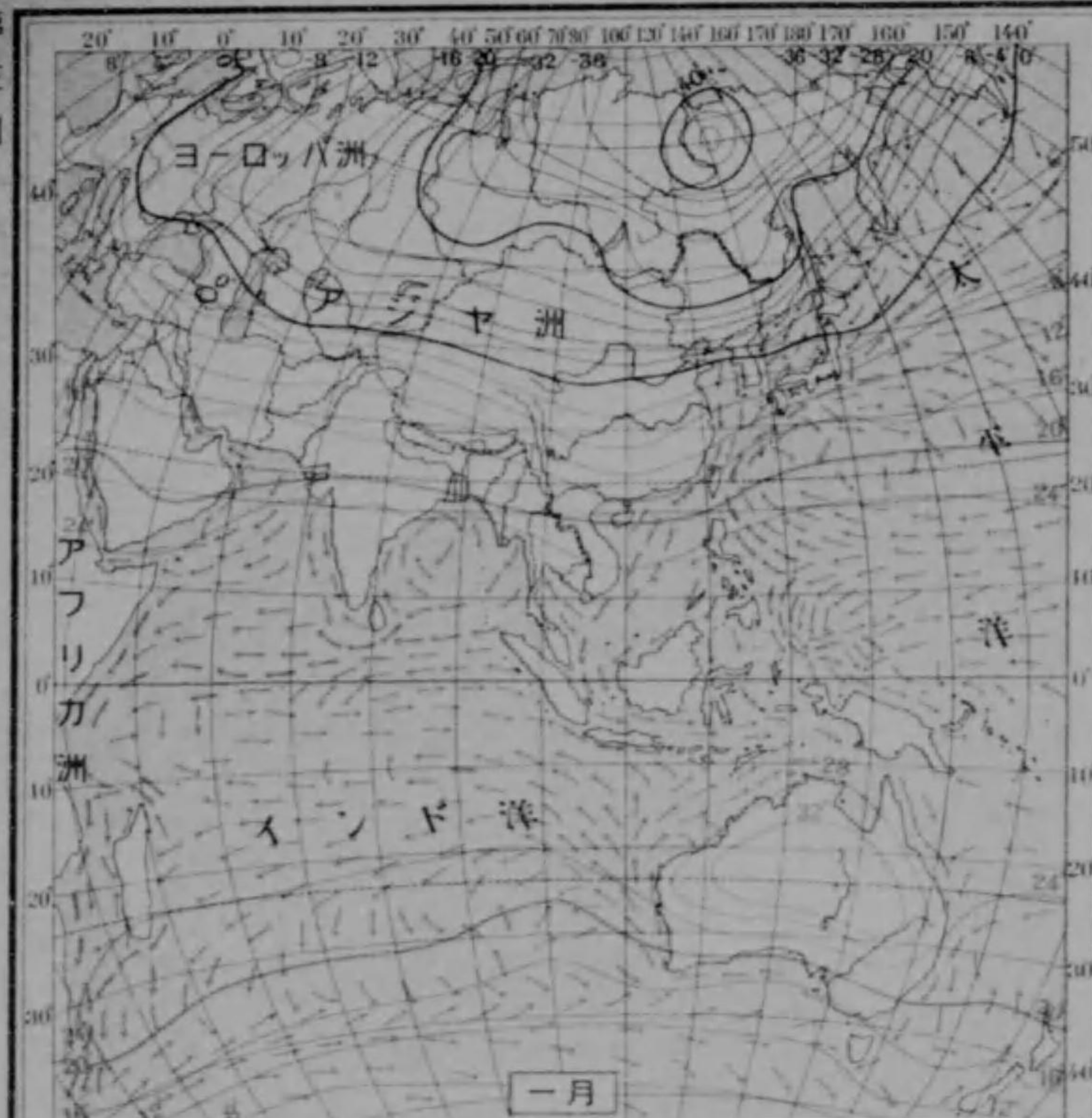




大東亞の氣候圖

2721  
34

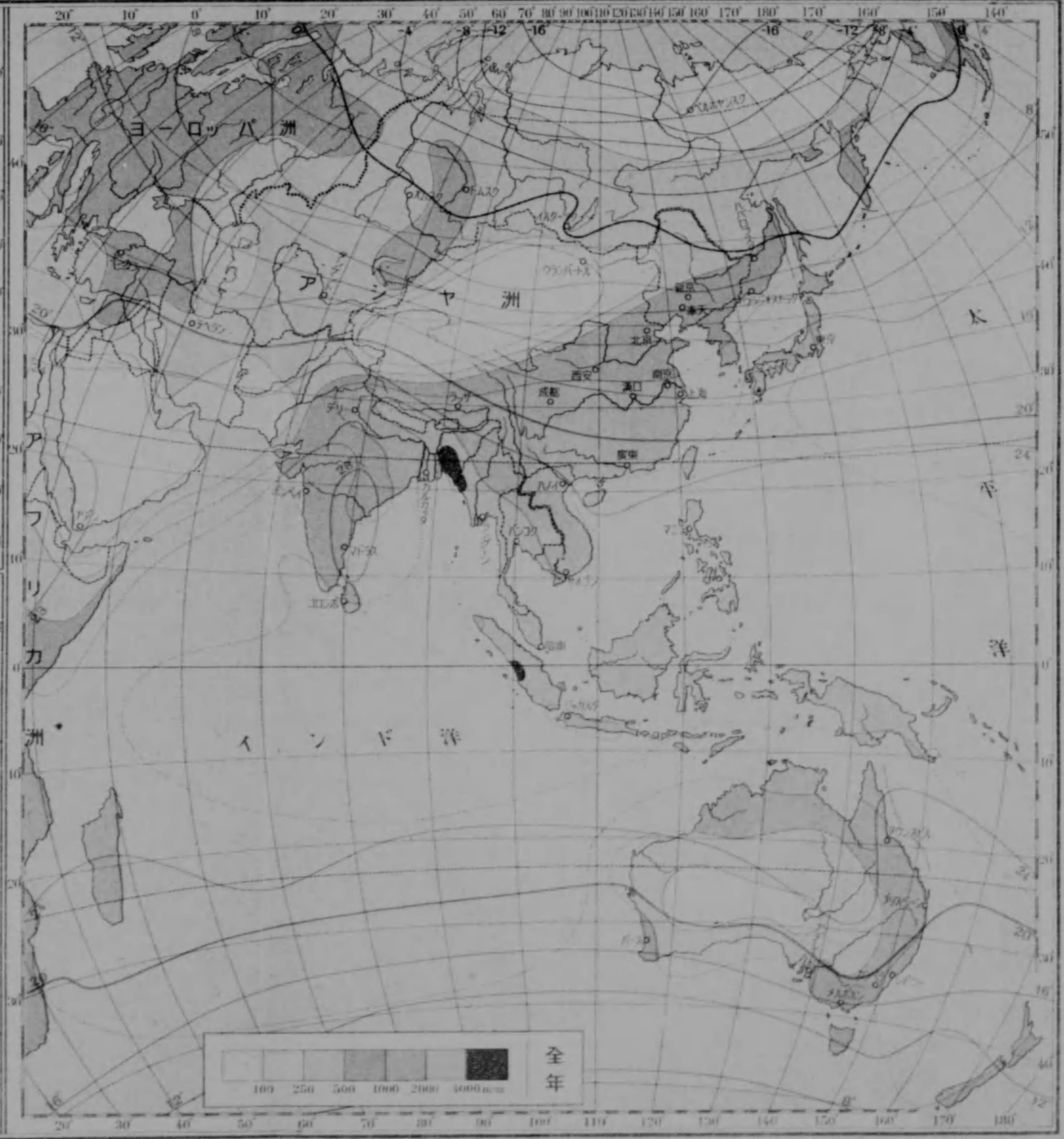
第三圖



一月

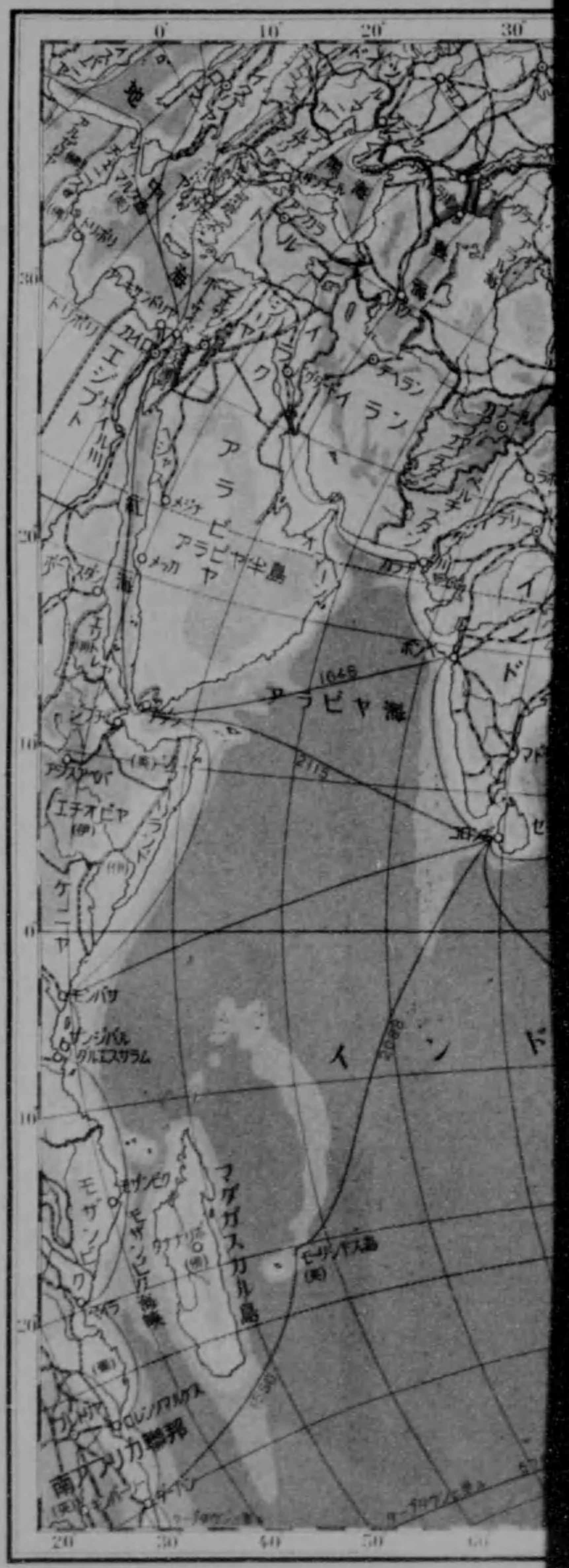


七月



全年

寒流二 暖流二



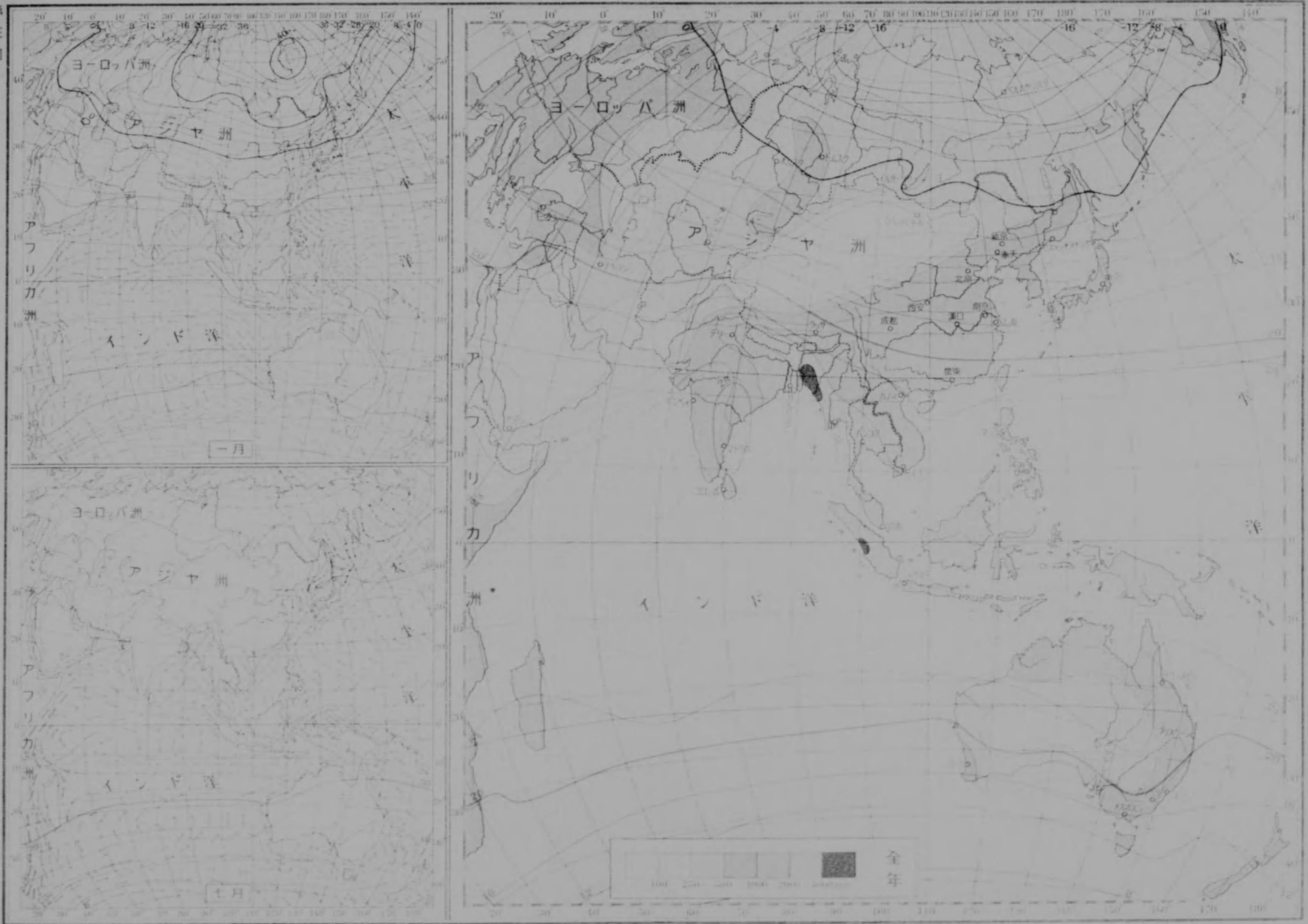
寒流二 暖流二



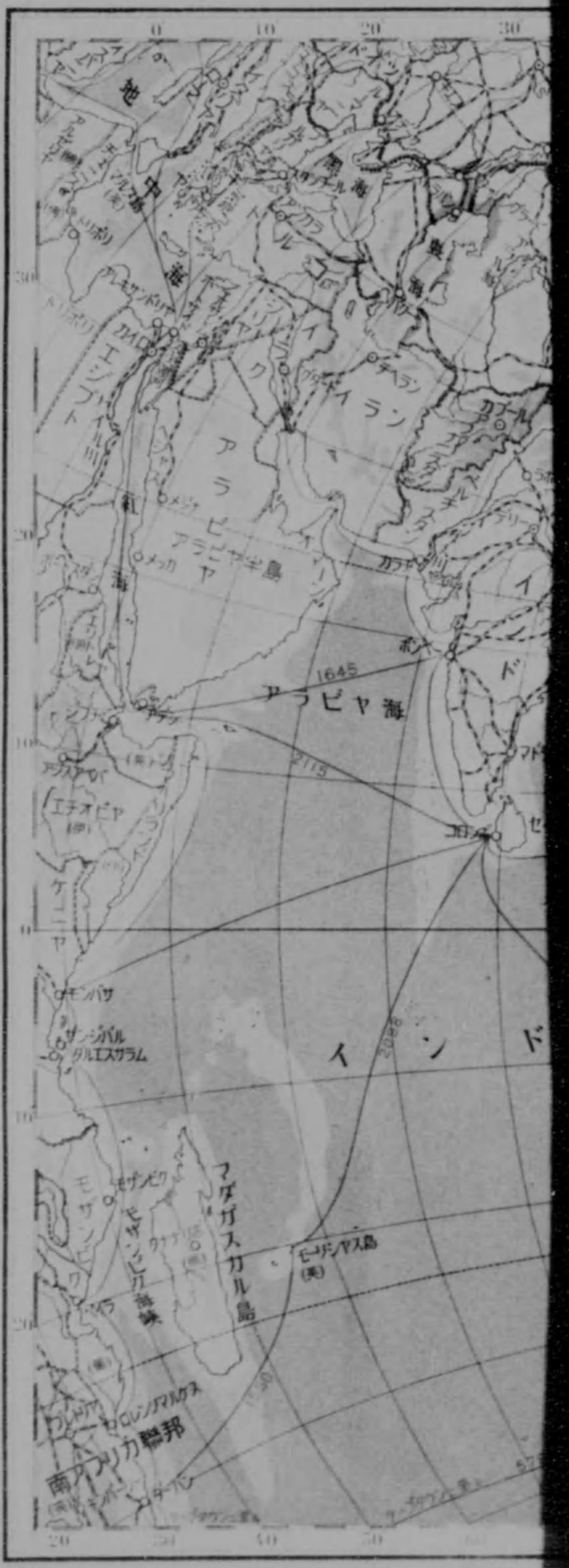
大東亞の氣候圖

2721  
31

第三圖



東流ニ 西流ニ



東流ニ 西流ニ



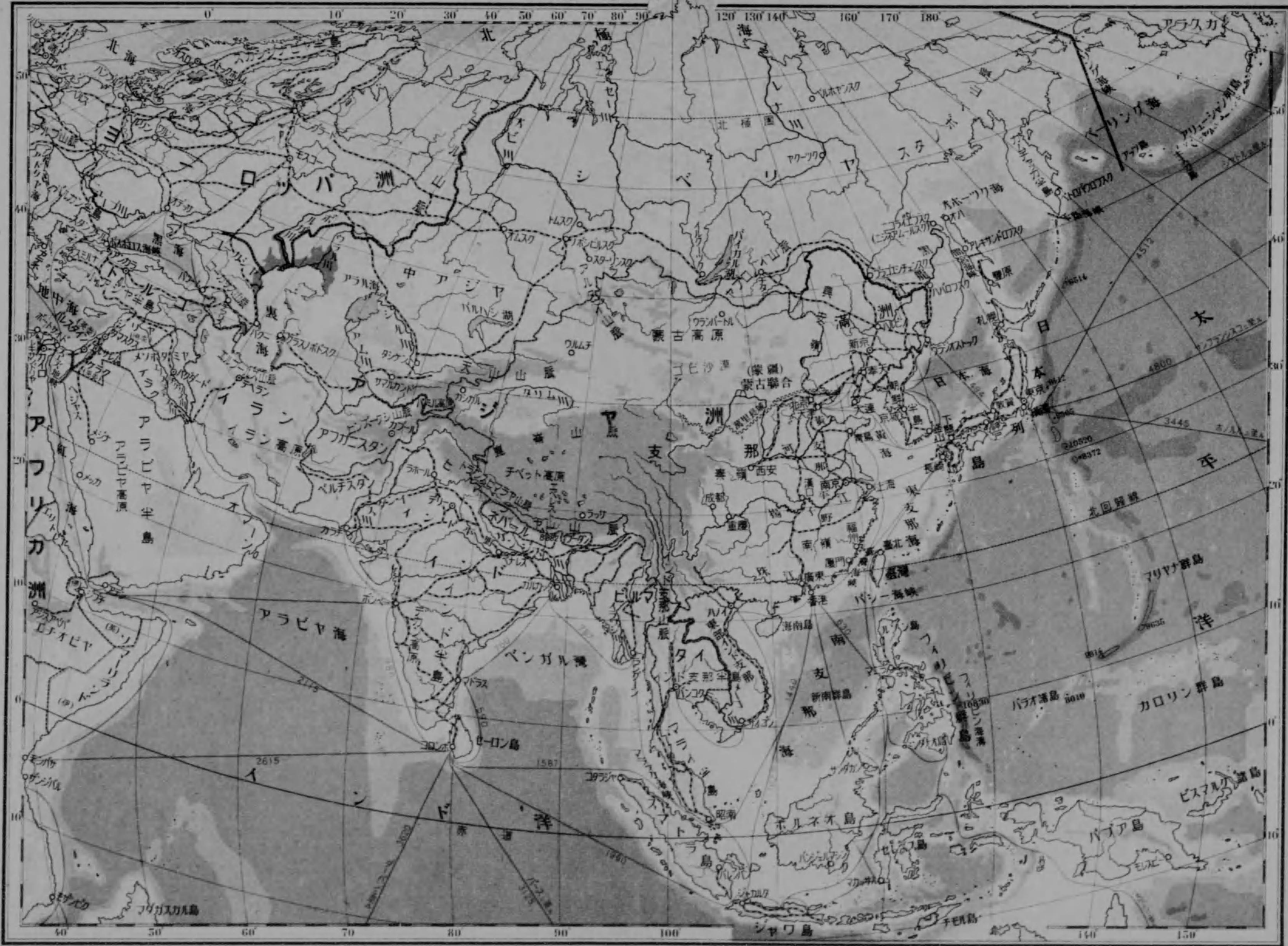


1:40 000 000      0 500 1000 2000 km



アジア

第四圖

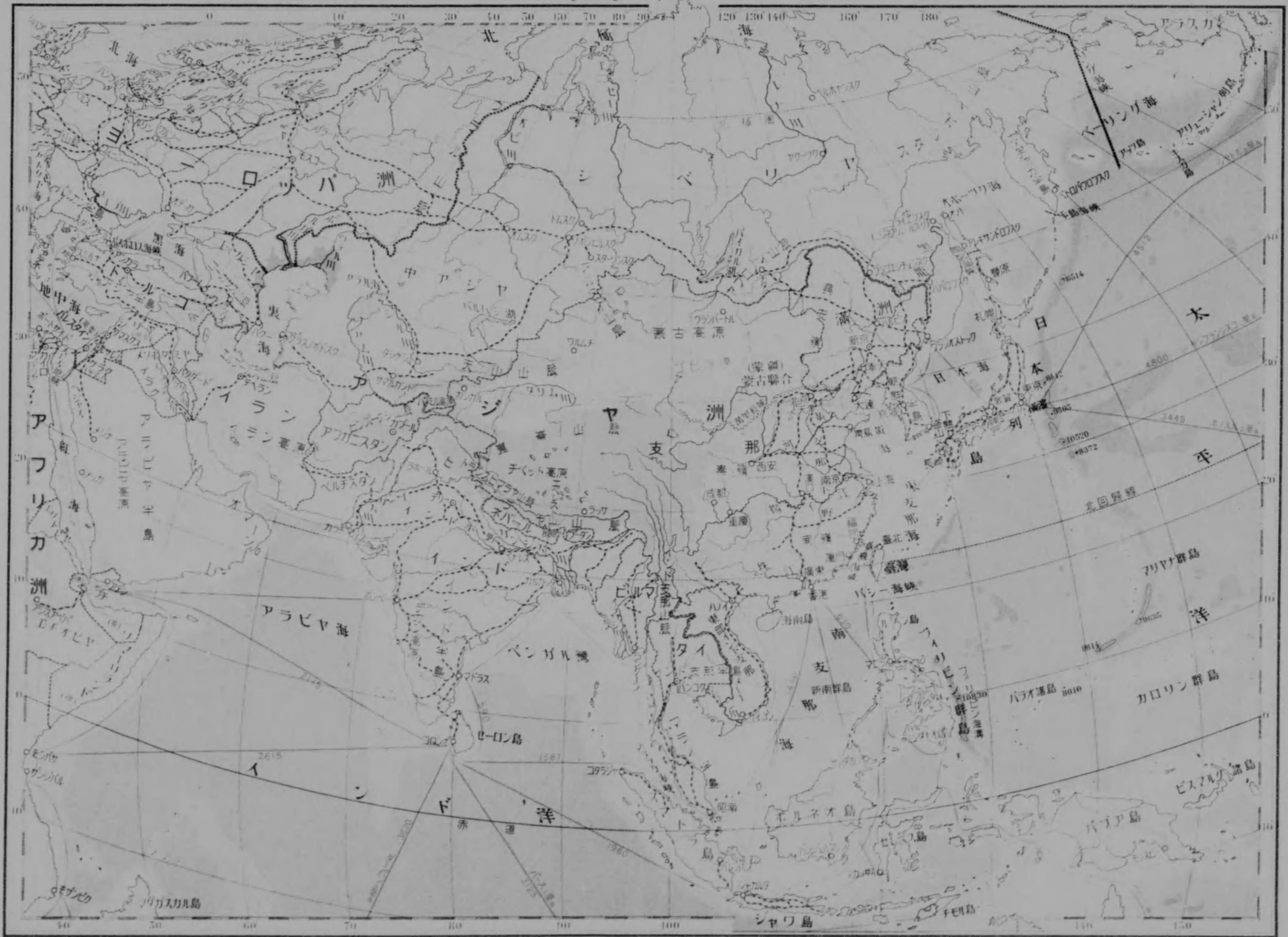


1:40 000 000 0 800 1600 2400 km



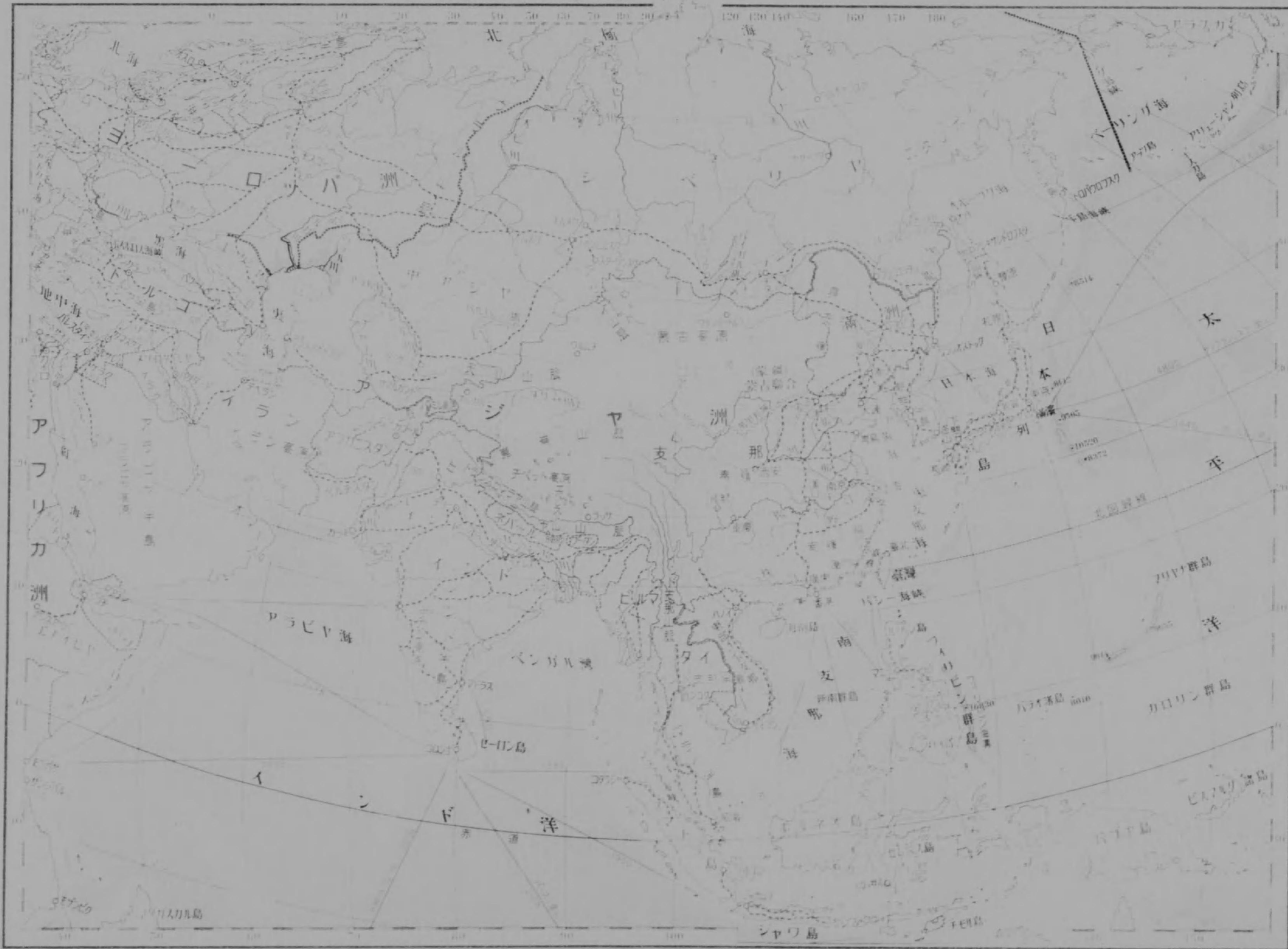
アジア

第四圖





アジア



第四圖



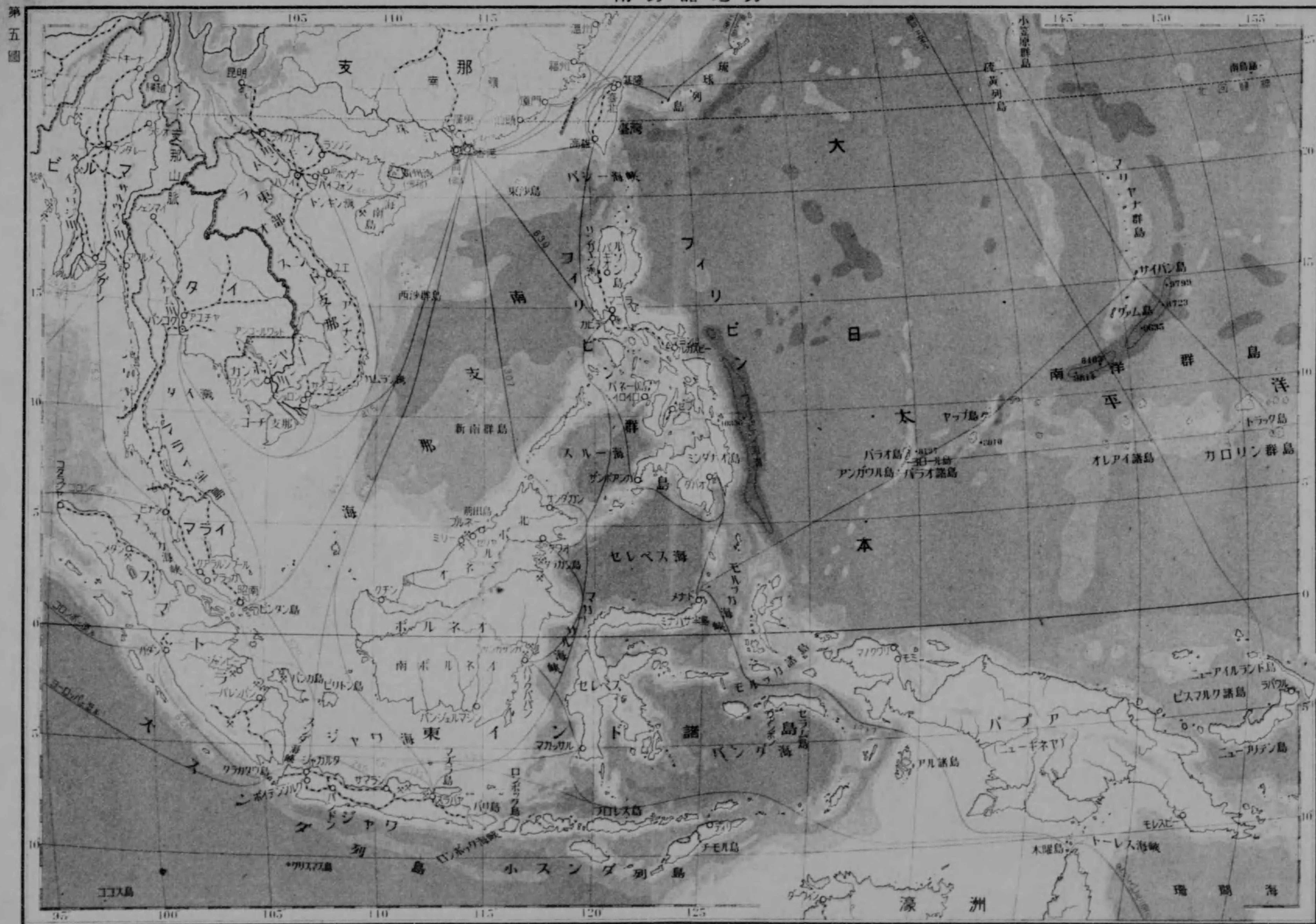


南方諸地方





南方諸地方



1:20 000 000 0 50 100 200 300 400 km





南方諸地方

第五圖





滿洲と蒙疆



1:10 000 000

第六圖









滿洲と蒙疆

第六圖




1:10,000,000





支那



第七圖

1:20 000 000




106 110 114

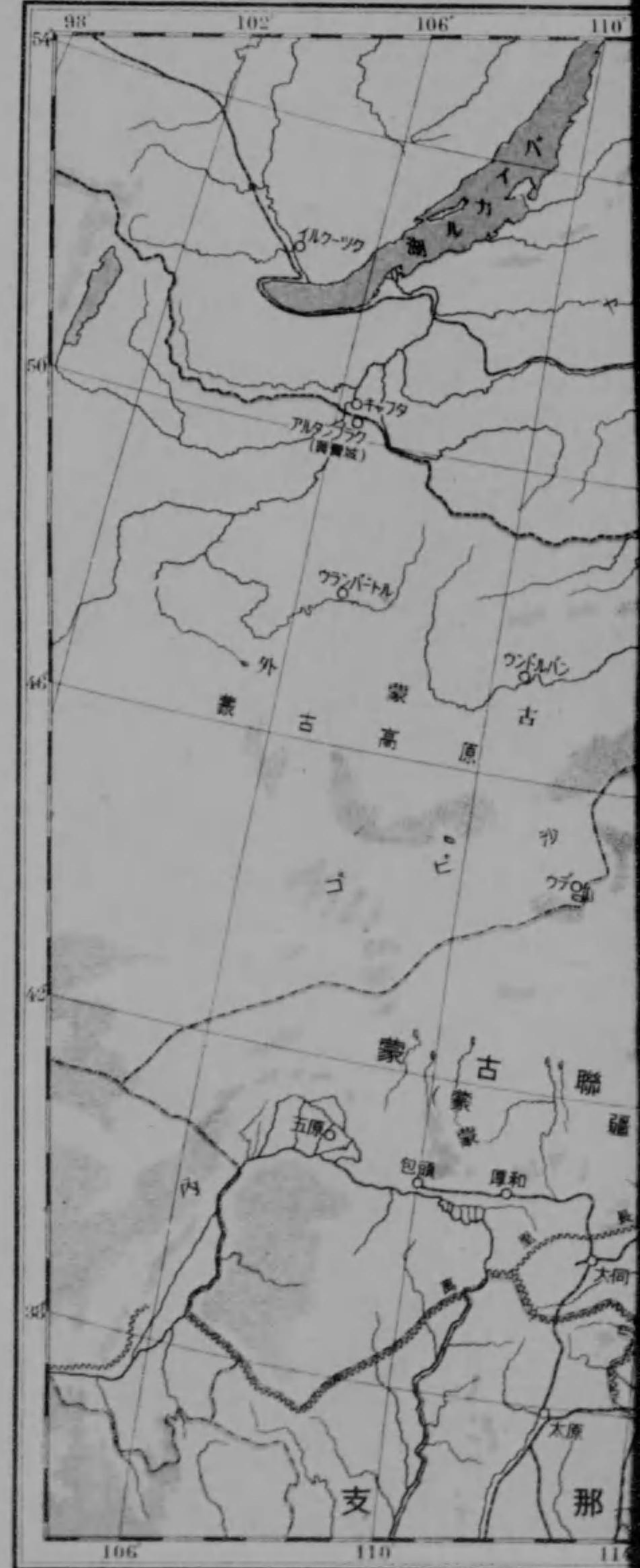


支那

第七圖




1:20 000 000 0 100 200 300 400 500 600 700 800 900 1000 1100 1200 km

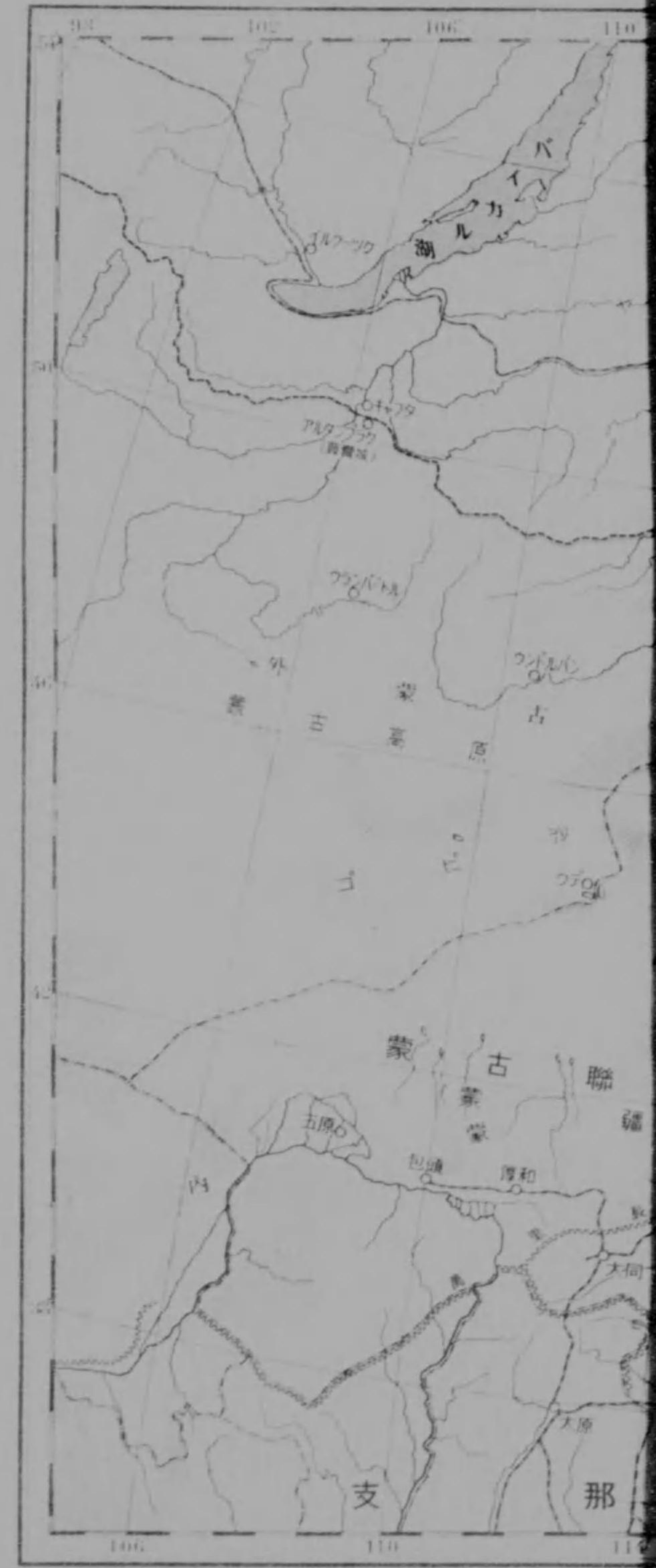




支那



第七圖







第八圖

支那本部

1:10 000 000

0 100 200 300 400 km



100 105 110 115 120

100 105 110 115 120











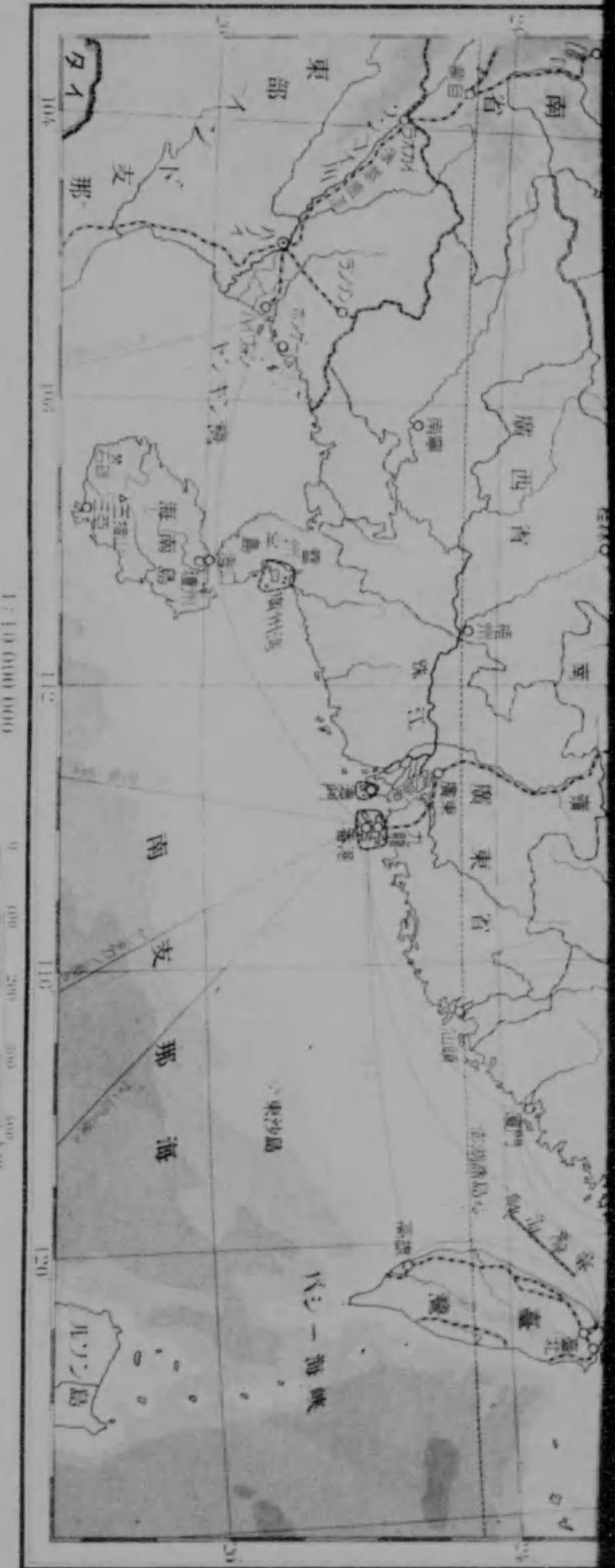




インドと西アジア



第九圖



1:25 000 000 0 200 400 600 800 1000 km

1:10 000 000 0 200 400 600 800 1000 km



インドと西アジア

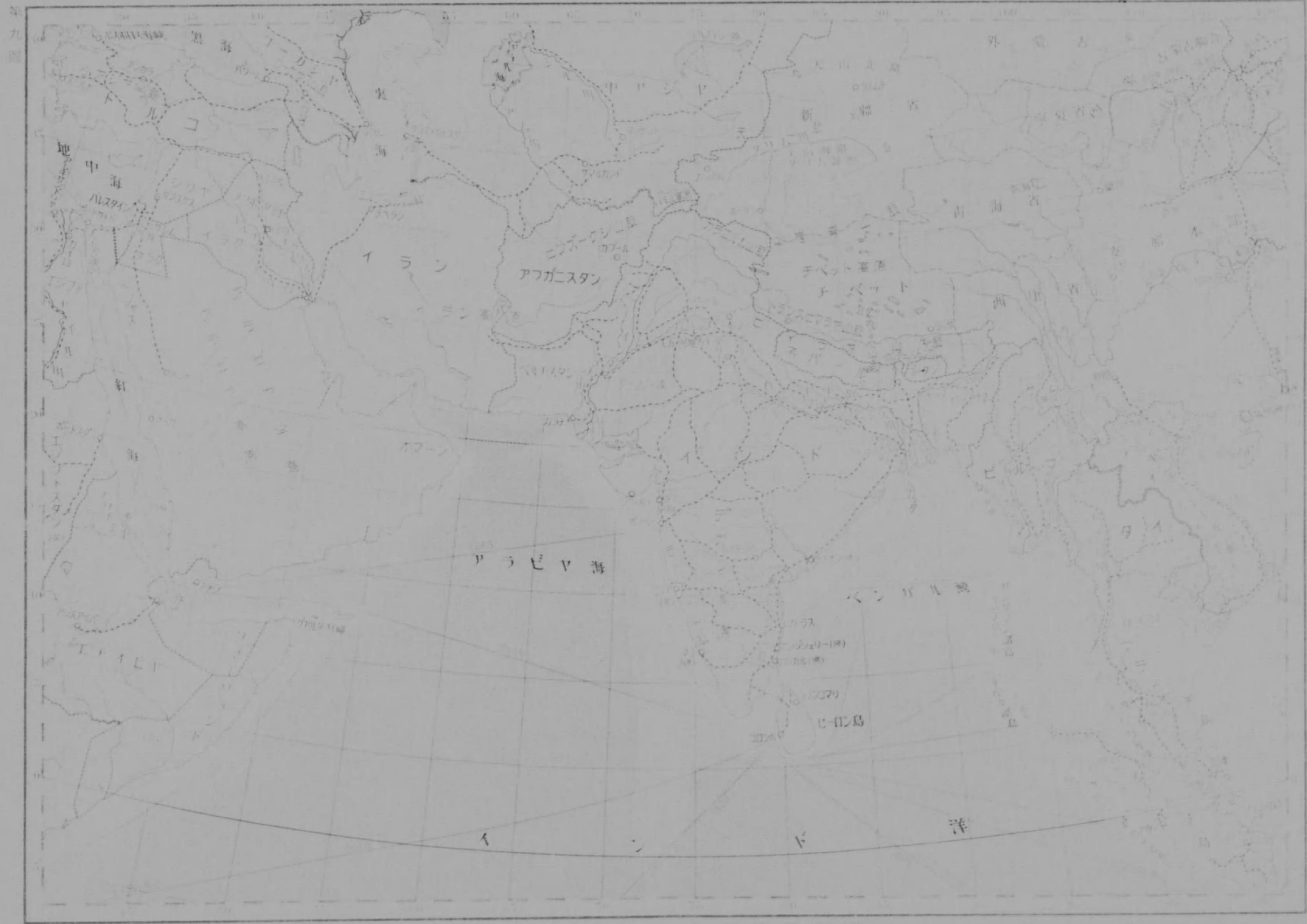


第九圖





インドと西アジア





太平洋の島々と濠洲



1:40 000 000

0 500 1000 1500 2000 km



太平洋の島々と濠洲

第十圖



アメリカ合衆國

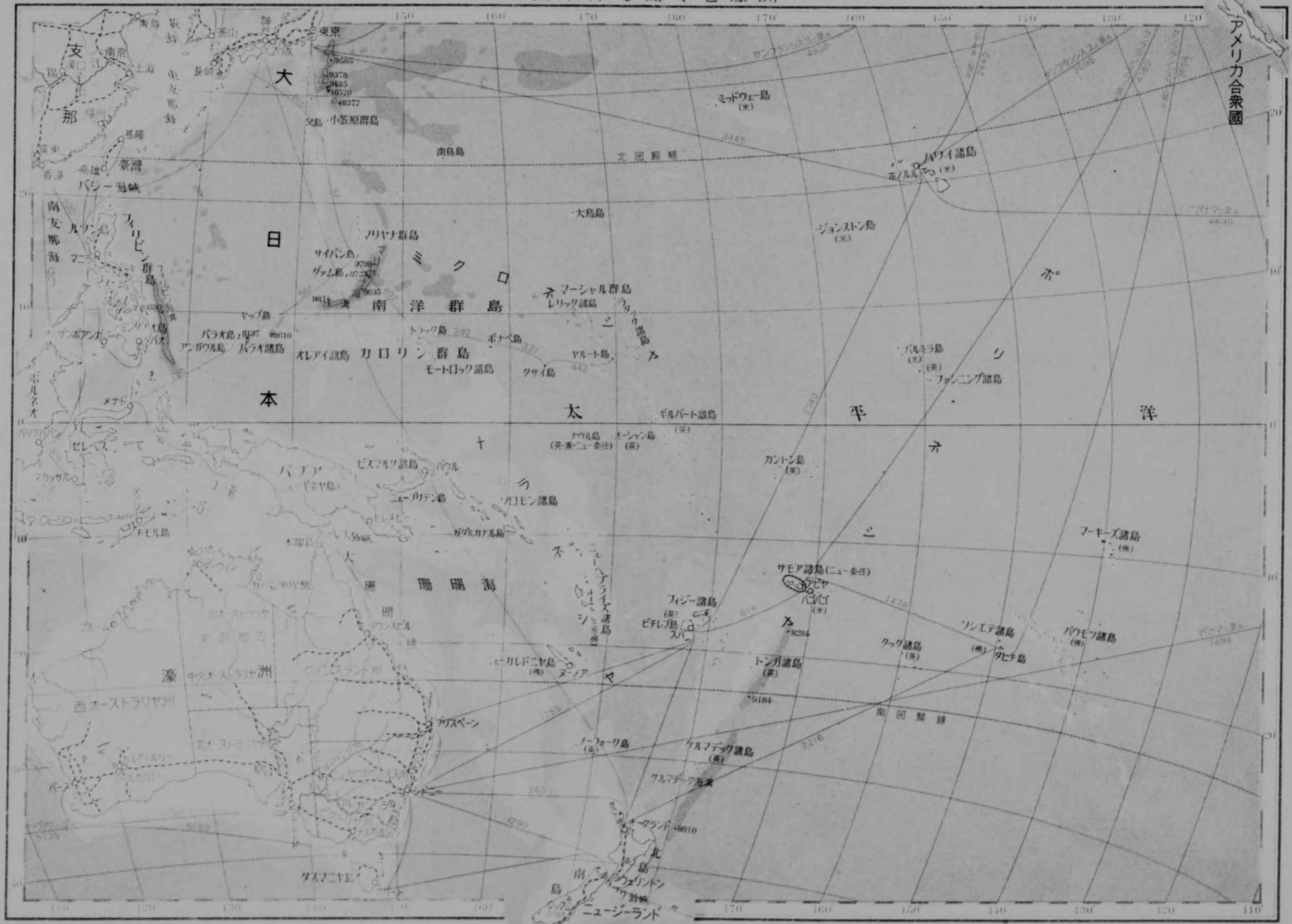
1:40 000 000

0 500 1000 1500 2000 km



太平洋の島々と濠洲

第十圖  
アメリカ合衆國





昭和十八年七月三日印刷  
昭和十八年七月五日發行

(非賣品)

本地圖ハ昭和十八年二月十二日陸軍省ト協賛濟

著作権所有

著作  
者兼  
發行  
者

文  
部  
省

東京市下谷區二長町一番地  
凸版印刷株式會社

印刷者 井上源之丞

東京市下谷區二長町一番地

印刷所 凸版印刷株式會社





84

昭和十八年七月三日開刷  
昭和十八年七月五日發行

(非賣品)

著作權所有 文部省

印刷者 井上源之丞

印刷所 凸版印刷株式會社





