

小笠原島紀事


壹乾  
地球圖

貳

W243  
9

共 三 三	冊 號	一 七 七	番 號	九	門	無 利 漢
-------------	--------	-------------	--------	---	---	-------------

陸軍文庫  
和  
第  
五  
五  
番  
一  
共  
三  
三  
冊



W243  
9

小笠原島紀事卷之一 乾

目錄

- 地球全圖
- 亞西亞全圖
- 地球略圖
- 實測圖自東京至八丈島圖 並全國島嶼全數伊豆七島全圖  
附無人島圖 相武房總海岸圖
- 小笠原島方位對照圖
- 小笠原島群島總圖
- 文久三年佐々倉桐太郎海路測量圖
- 同年小野友五郎豊田港小笠原島測量圖
- 無人島大小八十余山之圖

51. 8. 24  
1080272

○無人島談話中小笠原島圖

○同北面之圖

○同南面之圖



小笠原島紀事卷之一 乾

皇大御國ノ南ノ海ノ大洋中ニ遠ク離レ立テル小笠原島ハ今ノ

皇居東ノ京ヨリハ南西ノ京ヨリハ漸東南ノ間ニ方レリ  
此事ハ次ニ載スル総論ニ詳ナリ抑西京

皇國ノ正中殊ニ

宸居ノ地ナリシヲ以テ京城ヲ本トシ五畿七道ノ諸國ハ  
行路ノ里程ヲ測リ定メラレタレハ西京ヨリ小笠原島マ  
テノ里程ト琉球及蝦夷等ノ里数ト遠近ヲ比較セハ其距  
離島ノ方却テ近シトイヘトモ大洋中褊小ノ孤島百事便  
ナラザルヨリ何時シカ住民モ絶ヘ竟ニ久シク往還船モ  
稀クニ成行島嶼ノ為體ハ勿論其海路ノ里程ガニ和ル人

モ世ニ無クナリシヨリ

皇國版圖ノ内ナル事モ最臚氣ニ成リタルヲ

後陽成天皇ノ文祿三年明曆十萬曆九十二年民部少輔小笠

原貞頼カ創テ渡島ノ時ノ書籍及地圖ヲモ製リシ旨ヲ記

シタレドモ其書籍モ図モ世ニ傳ハレルモノ無ケレハ今

知ルニ所由ナシ

灵元天皇ノ延宝三年清康熙六十七年巡視渡島ノ時里

程ヲ測リ地圖ヲ製リシヨリ以來漸々彼島嶼指掌ノ番世

ニ出来シカドモ多クハ延宝ノ番ニ據リ或ハ漂流民ノ談話

ニ基キ番スル所ノモノ而已也其ヲ對照スレハ會大同小

異アリテ何レヲ可何レヲ否ト定ムベキ考證モナシ然ル

ニ

孝明天皇ノ文久元年清咸豐十一年前大將軍徳川家

茂台命ヲ下シ筑後守水野忠徳左衛門佐服部常純始稱一等

ヲ彼島嶼ニ遣ヒ開拓ノ再興ヲ番ラシム此時本屬諸島ヲ

巡察シ咸臨艦ノ船長及士官等ヲシテ實地ヲ測量サセ新

ニ地番ヲ作ラシム此番太々詳細且朝陽艦ノ船長歸船ノ

海路小笠原島ヨリ伊豆國下田マテノ海里ヲ測定ス是後

世ノ電鑑トスルニ足レリ然リトモ島嶼ノ地理ニ至リ

テハ素海ノ変ナシトモ極メ難ケレハ古今對照ノ為地圖

數本且東京及諸國ヨリ航海水路圖等ヲ摹寫シ以テ于此

載ス此圖ニ據リテ各島ノ位置及其方位並全島ノ地理且


航海ノ水路ヲ熟知シ而シテ後總論以下ノ條々ヲ閱セハ

自然明亮ナルベシ

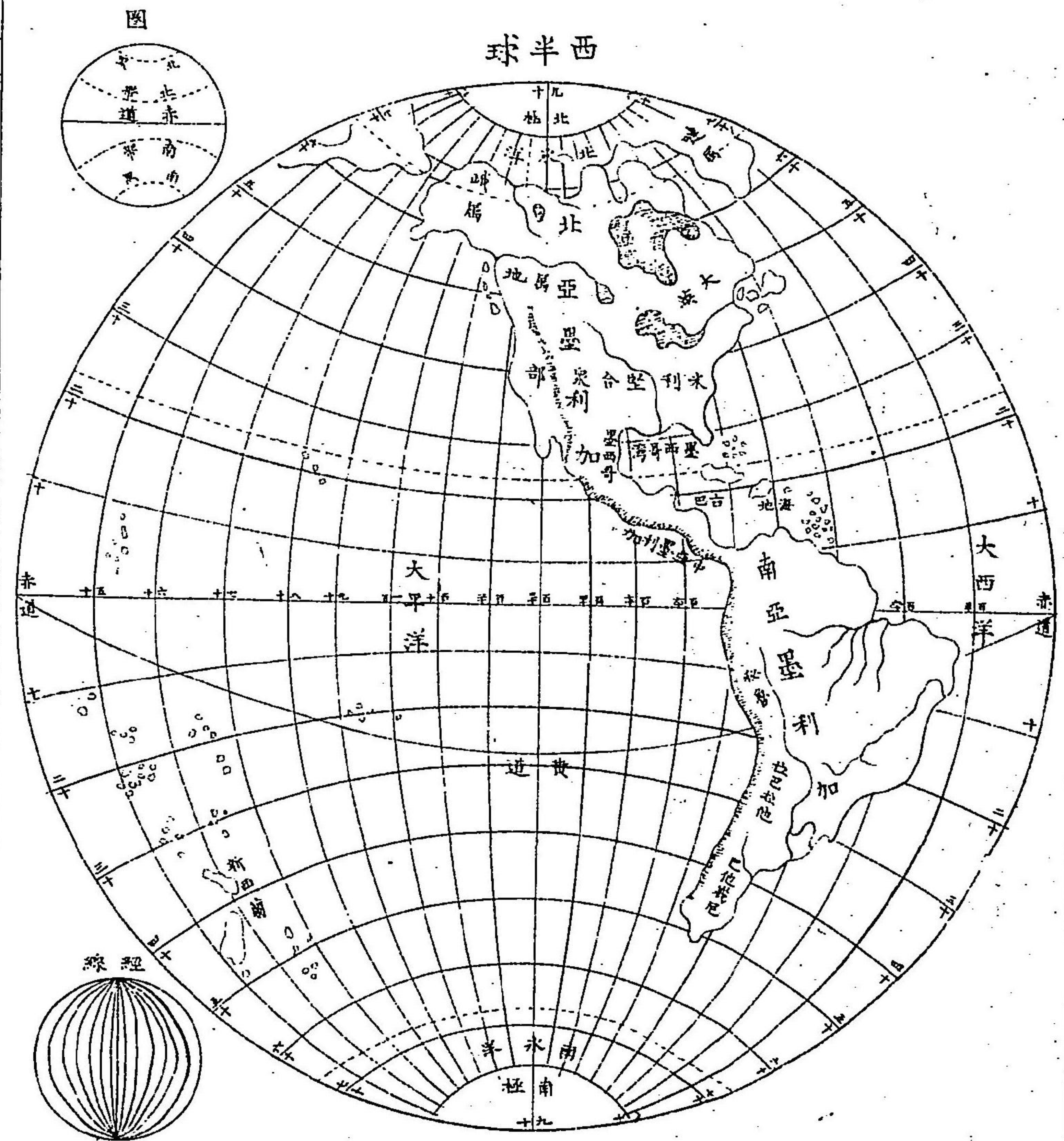
地球全圖

亞西亞全圖

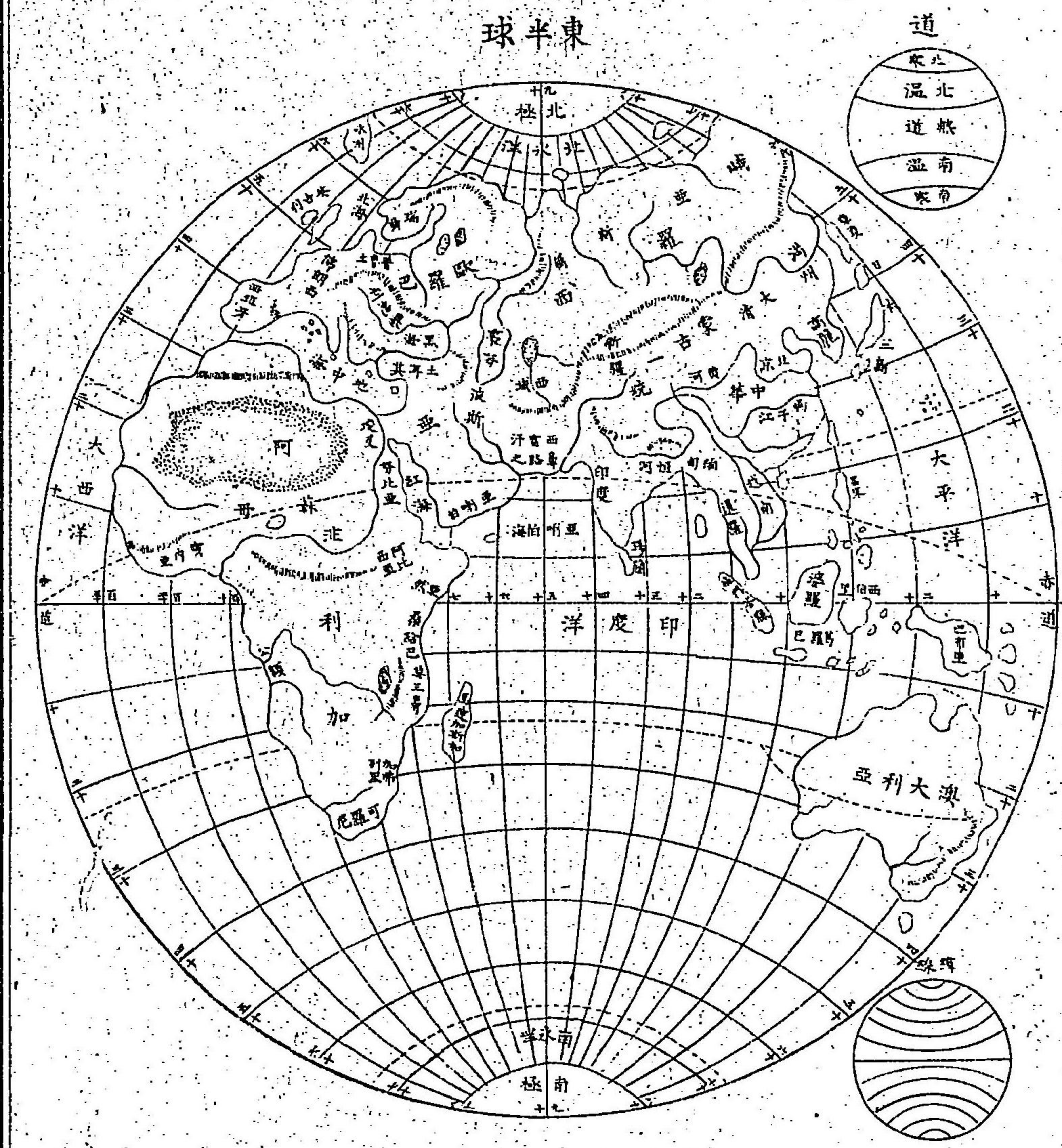
此圖ハ共ニ英人慕維廉カ地理全志ニ所載ナルヲ于此  
掲載セテ小笠原島近傍海外諸國ノ有無及之其遠近ヲ  
知ルノ捷徑トス且ツ同書亞西亞志島嶼ノ條下ニ州外  
島嶼甚多其大者北水洋有新西卑里大平洋有庫頁古里  
利日本琉球臺灣印度洋有錫蘭馬地維斯拉加底維斯地  
中

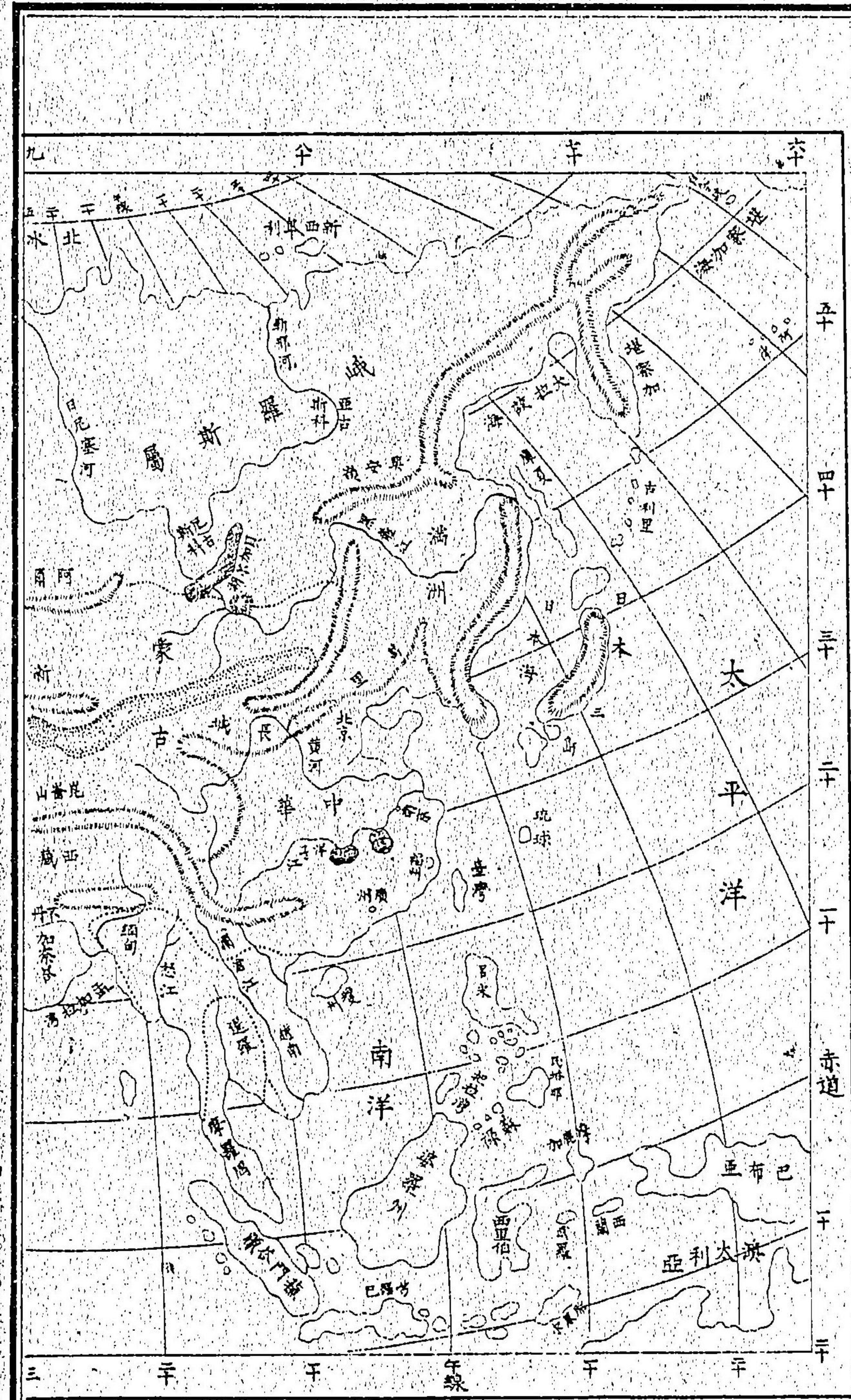
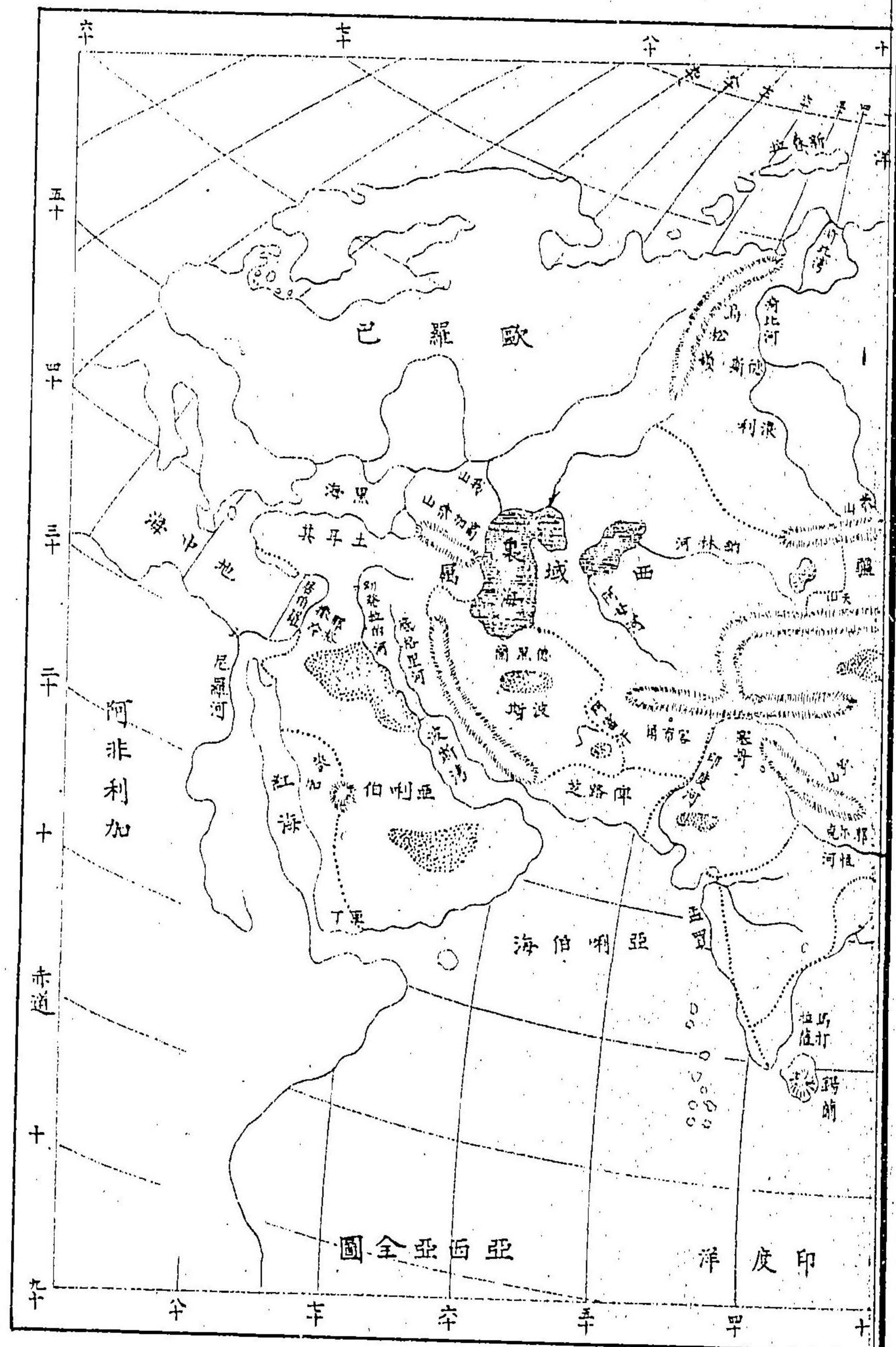


全圖



地球







海有居比路羅底ト見エテ小笠原島近傍  
皇國ノ外ニ國無ケレハ誰カ彼鳴ヲ  
皇國ノ所屬ナラストセンヤ是モ亦版圖中ナルノ一證  
トスルニ足レリ  
全圖細小ニシテ明亮ナラサル所アレハ次ニ大圖ヲ略  
寫シ載セテ西圖ノ補トス克ク對照セハ島嶼ノ位置自  
然諒亮ナルベシ

### 地球略圖

此圖ハ前ニ載スル地球圖參考ノ為ニ略寫シテ于此載  
ス是ハ無人島談話ニモ載セタリ昌道カ談話中方位ノ  
條ニ夏六月八日ニ無名ノ島ヲ正南ノ風ニ出テ概テ西  
北ノ隅ニトリ帆ヲトリ楫ニヒラキ海ヲマ信モトク大  
同月十三日青カ島ニ至ル此間六日絶テ元文漂落ノ口  
供ヲ閱スルニ元文四年三月十日ヨリ同二十五日迄凡  
ソ三里許リヲ隔テ五島相列リ無人ノ島アリ同二十九  
日此無名ノ島ニ至リ同年四月二十七日戌亥ノ方ヲ指  
テ開船ス此時ハ八丈島地窟ト記書リ同二十八日ニ一  
島影ヲ見タルニ回風思ヒク翌三月朔日ニ八丈島ニ至  
ル

按ニ此船脚船也此間五六日海上ニアリ聞書ニハ八日ニシテ八丈島ニ至ルト云フ

海上ノ里程及ヒ島ノ方位ハ詳カナラス或ハ二百里ト云フ又島谷某カ記ヲ閱スルニ延宝三年閏四月九日ノ夕暮ニ八丈島ヲ用船シテ同夜青カ島ニ至ル其間十八里或説五里同十日夜四十里ニシテ岩島アリ同夜二十里同十一日昼四十里ニシテ島アリ脚船ニテ流覧スルニ周四三里許高二町程岩間ニ小木アリ黑白ノ鳥栖宿ト云フ此間百里程ハ數島百八十里ノ誤ハ理今是此島ハ此ニ云フ無名ノ島ナルヘシ今諸説ヲ對考スルニ日本ヨリ辰巳ノ方ニ方リ其里程ハ必ス二百里ノ内ニアリ又地球ニヨリ此島ヲ察スルニ八丈ノ南琉球ノ東無人ノ

北二十七八度ノ内ニ方リ六島一叢ノ間アリ八丈ヲ距ル事斜正凡ソ四五度或謂テ一里程ニシテ琉球ニ是日本ヨリ辰巳ノ方ニアリ今海録スル所ノ諸説ト其方向里程及ヒ島數皆相符合ス思フニ彼無名島ハ必ラス此ニ云フ六島一叢ノ所ナルヘシ然ハアレト天地ノ濶キ今管窺蠡測ノ事ヲ以テ是ヲ窮詰スルニ非ス尚後ノ考察ヲ俟ツ此島ハ固才ノツカラ無人ノ島ニシテ名称ナシ漂民ハ私ニ鳥島ト唱ヘケルトナリ青カ島ノ土人單ニ号ケテ無人島ト云ヒケリ按スルニ世ニ云フ無人島ハ小笠原島ト呼フ所ニシテ此島ト異リ清ノ隨園カ新齊諧談ニ云海水澎湖ニ至リテ漸低シ琉球ニ近キトキハ是ヲ落際ト云フ落ハ水落下シテ選ラサルナリ閩人臺

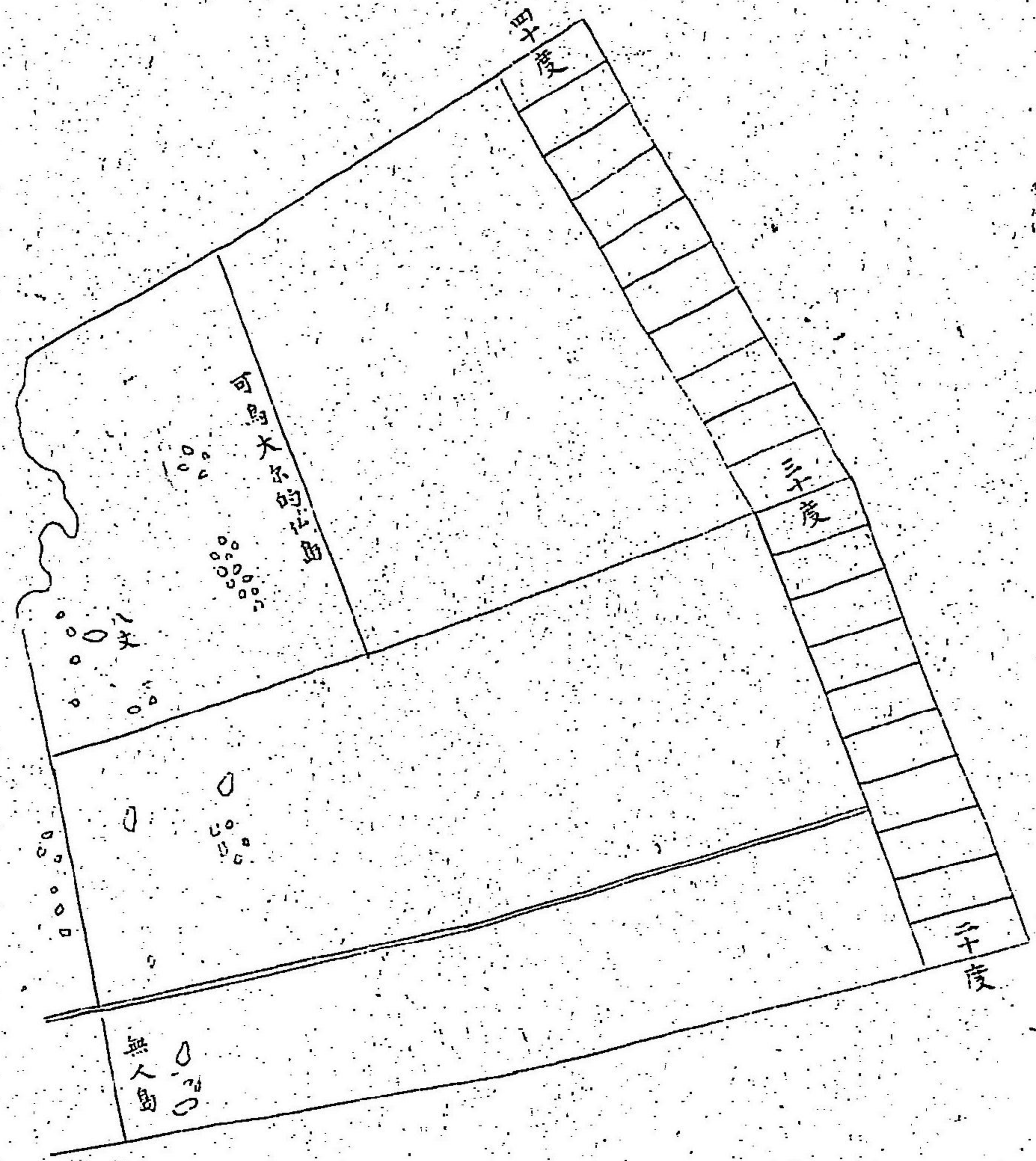
湾ニ過キテ凡ニ吹レ濤中ニ落ツ思フニ萬ニ生理ナレ  
忽々大震一声ヲ聞人々跌倒シテ遂ニ動カズ徐ニ之レ  
ヲミルニ方ニ一荒島ニ至ル事ヲ知ル岸上ノ砂石尽ク  
是赤金怪鳥アリ人ヲ見テ飛バズ人飢ル時ハ捕ヘテ之  
レヲ食フト云フ是亦無名ノ島ニ似タリ姑ク異図ヲ記  
シ後考ニ備フル而已ト記シタレトモ志布志人ノ漂着  
シタリシ島ヲ小笠原島ニ異ナル旨ヲ云ヘルハ信用シ  
難シ抑シ小笠原島ハ本属大小ノ諸島凡ツ八十余ニシ  
テ父島母島兄島姉島兄島妹島ヲ始メ尚名アル島モ名  
ナキ島モアリトイヘトモ全島ノ総名ハ小笠原島ト称  
ヘ彼志布志人ノ漂着セシ地モ其属島ノ一ナルヲ驟リ  
ニ奇ヲ拳ニトシテ實ヲ失フニ通シ其ハ鬼マレ角マレ

小笠原島ト別島ナラスハ勿論也談話ニ膠柱シテ地理  
ヲ誤ル事勿レ

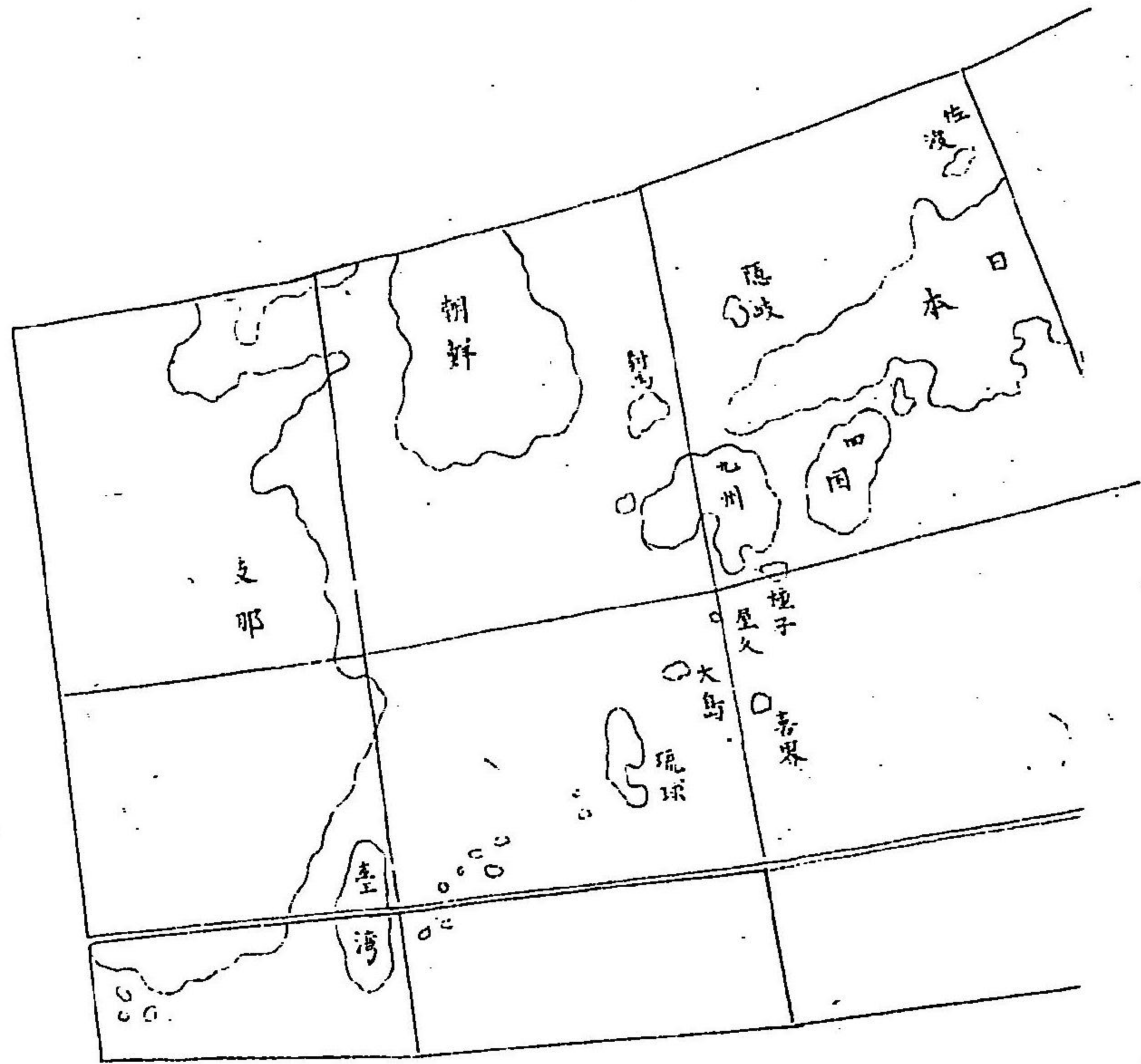
地球畧圖

正南  
北位

東



西



大日本沿海實測全圖

此圖ハ寛政十二年ノ夏幕府ノ天文方高橋至時建白シ  
テ

皇國徃昔ヨリ地圖未タ備ハラス唯長久保玄珠ガ撰圖  
アルノニ其鮮明觀ルヘキニ足ル然レドモ恨ラク測量  
ノ術ニ原カス因テ至時カ屬史下総人伊能勘解由忠敬ハ  
夙ク曆算ヲ好ミ至時ニ隨テ夜白勉勵其精妙ヲ極ム仰  
願ハクハ彼ヲシテ地度ヲ定測サセシメテ事ヲト請フ  
幕府其言ヲ容レ忠敬ニ命シテ畿内ヲ測量サセシム忠  
敬其命ヲ承リ先江戸ヲ起程シ奥州ヲ歴テ蝦夷ニ至ル  
駅路里程及東沿海ヲ測量シ其各地上一度ノ數ヲ撰ヒ  
定メ江戸ヨリ三廐駅路程圖及東南海辺里程圖ヲ製リ

至時ニ就テ進呈ス其翌年坂東海辺測量ノ命アリ因テ東海北陸及奥羽海辺ヲ測定シ文化元年夏東國沿海測量ニ完又地図ヲ製ル先是至時歿シタレハ其男景保之ヲ幕府へ上進ス同年九月六日幕府熟覽以後十日ヲ越へ忠敬カ功勞ヲ賞シ給俸ヲ與フ襲テ其冬西國沿海測量ノ命アリ更ニ測量所吏市野茂喬坂部惟道下河辺與方柴山正弼青木勝雄永井充房今泉直利門谷常久坂部弘道及忠敬カ門弟尾形賢次箱田真與保木永譽平野季恭等十三名ヲ其副ト爲シ忠敬ニ隨ヒ行カシム於是各戮力駈程村里ハ勿論山野海川ヲ跋涉シ島嶼ニ航リ沿海ヲ回リ測定スル事十余年ニシテ卒業又図ヲ製リ進呈ス後又此撰ニ與ル者四名川口春興渡部慎吉川景

武岡田道正等也各拮据ノ勞アリ始測量ヲ東奥ニ開キシヨリ此時ニ至リ幾二十年漸ク全國六十八州ノ駈路沿海四同島嶼遺漏ナク更ニ間宮林藏カ所測ヲ取り地図ヲ參補シ文政四年六月全圖始テ成リ名テ大日本沿海實測図ト云フ大中小三通三十三幅又駈路ノ里程沿海ノ里程ヲ測定シ細録スルモノ十有四卷ヲ撰ヒ名テ大日本沿海實測録ト云フ図録ヲ係セテ全部トスルモノ則是ニシテ既ニ世ニ行ハル然レ共小笠原島ハ殊ニ邈遠隔絶ノ離島其頃マテハ堅牢ノ船舶モ不便利ナレバニヤ航海實測ニ漏レス然ルニ今上天皇ノ明治三年八月大學南校ニ於テ圖録上梓ノ時固ヨリ一切旧ニ因リ別ニ校正ヲ加フル事ナシト魚

氏先是明治二年新ニ陸奥ヲ割テ五國ノ為シ出羽ヲ割  
テ二國ト為シ更ニ北海道ヲ置キ若于國及若于郡ヲ區  
分シ且地名ヲ更ムル等ノモノハ國郡新圖及開拓使原  
圖等ニ據ラザル事ヲ得ザレハ其ハ僉今ニ改メ尚小笠  
原島全島終圖ヲモ増加シテ列成ルモノ圖四帖實測錄  
十四本也東京ヨリ小笠原島ニ至ル航海ハ伊豆ノ七島  
ヲ經過スルヲ以テ其海路指掌ノ為メ僅ニ武相總房四  
州ノ内海ヲ始トシテ七島及小笠原島ニ航海ノ渡口浦  
賀並ニ伊豆國下田ノ辺ヨリ七島ノ末青介島マテヲ摹  
寫シ于此載ス抑伊豆ニ七島アル事ハ誰モ知ル所口ナ  
レ氏今實測錄ニ載スル島嶼ノ名一百四十一島抄録シ  
テ參考ニ備フ

伊豆國賀茂郡

實測

大島 周廻一十里二十六町四十一間半  
岡田村 三十四度四十七分半  
新島村 三十四度四十四分半  
從岡田村至新島村徑測一里二十一町四十間  
半

利島 周廻二里三町三十三間

利島村 三十四度三十二分半

從前濱至宿所四町五十五間

新島 周廻六里三十四町五十九間半

新島本郷 三十四度二十三分

若郷村 三十四度二十五分半

從本郷前濱至羽伏浦徑測二十二町三十八間

半從若郷至伊沢浦一十三町六間半從本郷至

十三社明神三町四十五間又從若郷至子ガ崎

二町三十八間又從本郷南岬至早島二町三十

間

神津島 周廻五里三十三町三十二間

本郷 三十四度一十二分

從前濱歷本郷至夕口濱徑測二十二町二十四

間從本郷歷赤羽根至夕口濱二十四町五十九

間半從赤羽根至向山五町九間

三宅島 周廻七里二十八町六間半

伊谷村 三十四度七分半

阿古村 三十四度六分半

坪田村 三十四度四分

從伊谷村至坪田村徑測二里一十三町四十

三間半從大寄濱至神着村六町四十二間從阿

古村濱至富賀明神三町四十五間半

八丈島 周廻一十里一十三町一十間半

三根村 三十三度八分

大賀村 三十三度六分半

末吉村 三十三度五分半

從三根村濱至宿所八町四十五間從三根村神

湊至大賀郷前崎濱徑測一里一十二町五十九



間半從大賀郷歷中之郷至末吉村三里五町二  
九間半又從三根村至西山一里六町一十三間  
從中之郷至海岸七町五十六間

小島 周廻一里三十町二十六間  
鳥打村 三十三度九分

從宇津木村濱至為朝明神三町四十七間半從  
鳥打村濱至宿所二町四十八間

初島 周廻二十六町二十六間

地内島 周廻二十三町三十八間半

式根島 周廻三里一町三間半

從野伏浦至獅子浦徑測一十五町四十五間

御藏島 周廻四里七町五十三間

從前之濱至錄取明神四町三間從南之郷至次郎

濱八町四十五間

惠比須島 周廻五町二十三間

鷺島 周廻一町五十五間半

犬走島 周廻二町四十九間

赤根島 周廻九町一十八間

遠測

沖之磯 烏帽子根 熱海村 雀島 多賀村 二ツ根 多賀村

神樂岩 平床根 二ツ根 宇佐美村 黒根 宇佐美村

手石島 女郎岩 尾根 間通島

西島 波高根 々々根 沖島 八幡野村

前島 鯖根 ウレ根 千束根

平根 谷津村 雀島 白濱村 龍宮島 地サク根

雀島 外浦 赤子 根島 鷹島

筆島 外浦 沖サク根 足根 凡木島

田浦島 サフリ根 平根 須崎村 ミサブ島

カ子島 小赤根 雀島 吉佐美村 サク根 田牛村

平根 田牛村 横根 田牛村 ミコト島 トイキ

石取根 藁掛島 ウルイ 辨慶島

セクワンモン コニタケ ソ子山 田子島

篠島 丸根 ラダイ根 中根 大島

ヲフ島 鷄糞根 宇渡間島 又呼 平根 利島

ヲダイ根 フツン根 大平根 平根 地内島

大島根 権大根 サイマ根 赤根 式根島

モウヤ根 裸根 カシノ根 カイタカ根

疊根 大島 ミシタンバラ根 セイ根

長根 ナン根 ミヅク根 早島

コタキ根 鷄根 タン桂 チンバ瀬

タ、ナ(島) ソウダイ島 チ、アマ根 白根

マナイタツラ 大アサラ 牛根 サク根

下黒根 タ、キ根 カシナギ根 三本岳 又呼大野原

ケニキ根 大横根 浦根 トウシ根

沖スウ根 丸根 大 丸根 小 平分根

赤根 三宅島 大三郎根 マン根 コシ根

一根 小島 中根 小島 カシナキ根 トダテ根

ナリカ根 平根 小島 カテイ根 モナ根

イナンバ又書馬鞍石

イチノ根  
ウルノ根

ユルカ根 大浅石

ハンゾウ根 久太郎根

青ヶ島

君沢郡

遠測

アハ島

因ニ云今

皇田島崎ノ丸教ヲ考フルニ伊能忠敬カ実測録

各田島崎ノ部ニ所載

武蔵田三島

相摸田十七島

伊豆田百四十二島

遠江田五島

三河田八島

尾張田十一島

伊勢田三十三島

志戸田五十五島

紀伊田百三十一島

播磨田三十七島

備前田六十七島

備中国三十七島

備後田三十四島

安藝田百三十二島

周防田百三十九島

長門田九十七島

石見田五十四島

出雲田八十島

伯耆田一島

因幡田十二島

但馬田三十四島

丹後田四十二島

若狭田十七島

越前田一島

能登田二十一島

越後田一島

羽後田八島

陸前田五十七島

陸中国一島

陸奥田十二島

下總国七島

上總国一島

安房国六島

淡路国十島

阿波国六十四島

土佐国六十六島

伊豫国二百六十三島

讃岐国百二十三島

隱岐国七十七島

佐渡国四島

豊前国二十三島

豊後国百十島

日向国七十一島

大隅国四十四島

薩广国百六島

肥後国百八十五島

筑後国一島

肥前国千十六島

筑前国五十九島

壹岐国七十七島

對馬国二百一島

以上三千八百。一島是ハ忠敬ノ実地ニ至リ或

ハ実測シ或ハ遠測シタリシ島也、大教ノミ返

令実地ニ至ルトモ測量セザルモノハ同各凡例

中ニ蝦夷地方測量未完備故今般間宮林蔵所測

以參補之トアリテ北海道五十九島ヲ加ヘ通計

三千八百六十島ヲ載セタリ斯ク蝦夷ノ島崎マ

デヲ載セ小笠原島ヲ載セザルハ其実地ヲ測量

セザルバ也今小笠原島八十九島ヲ加ヘ算スレ

ハ都合三千九百四十九島琉球ハ上古ヨリ

皇国ノ所屬ナルハ古史ニ詳ナリ文治二年正月

右大將頼朝其子豊後守源忠久ヲ島津莊ノ總地

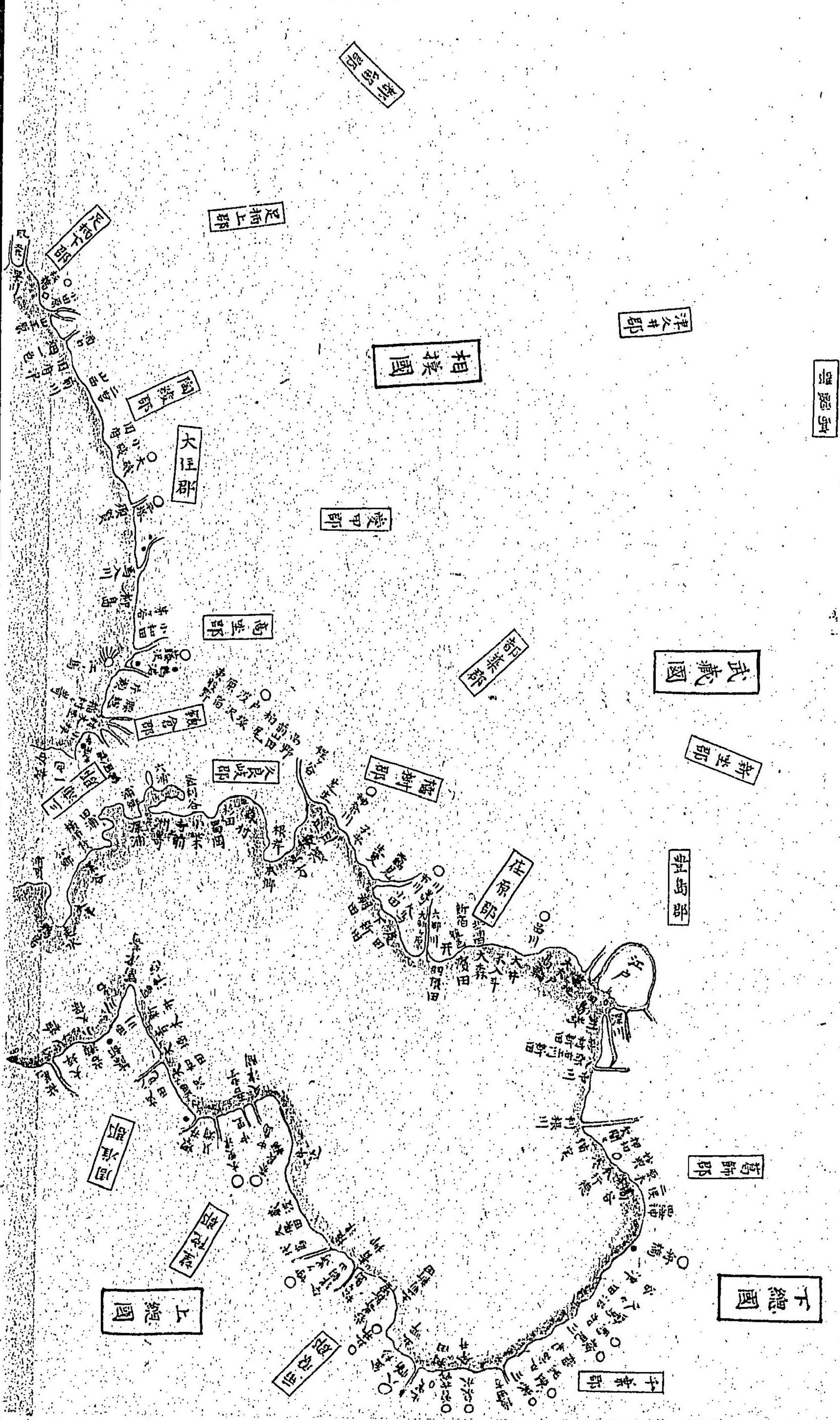
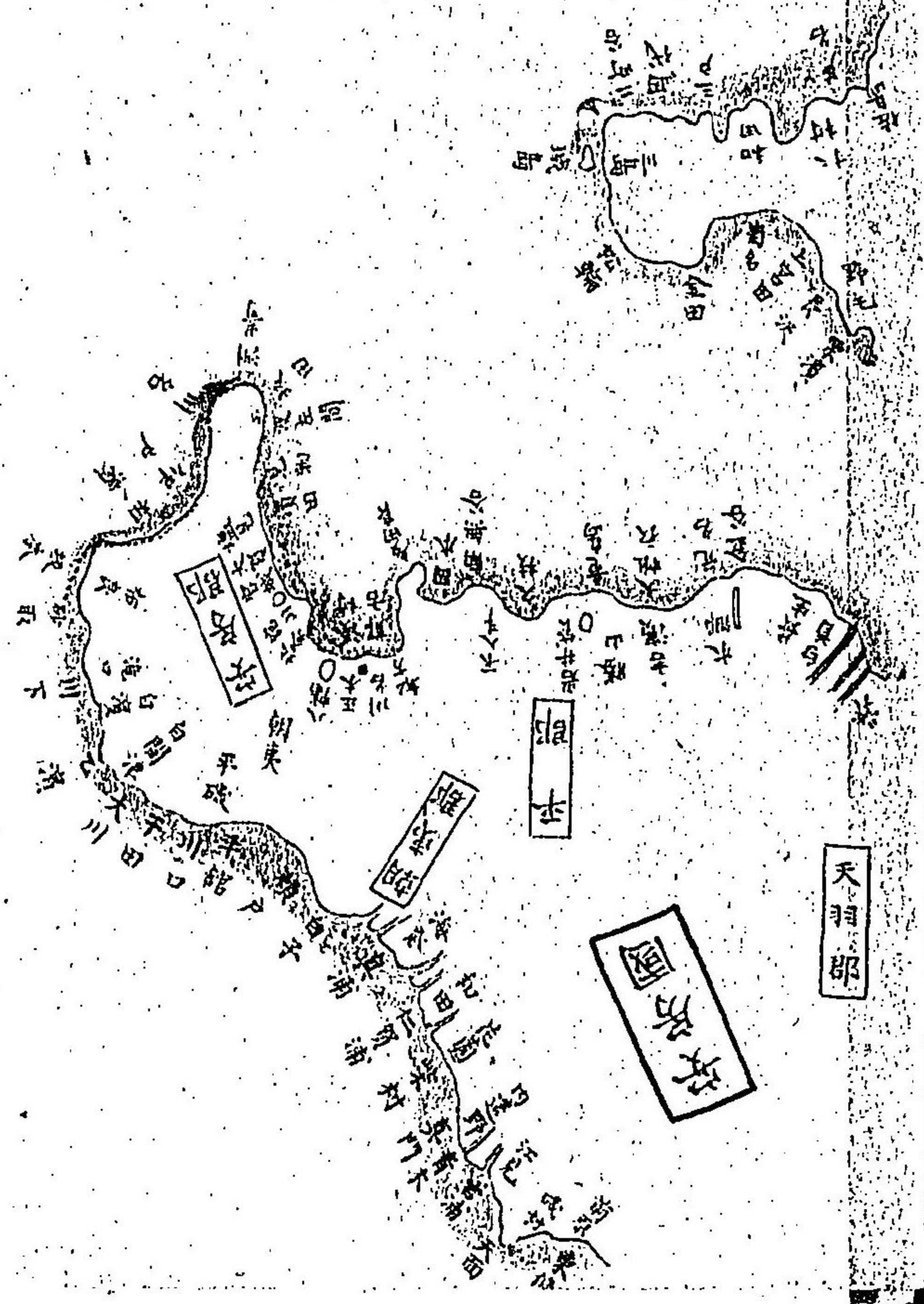
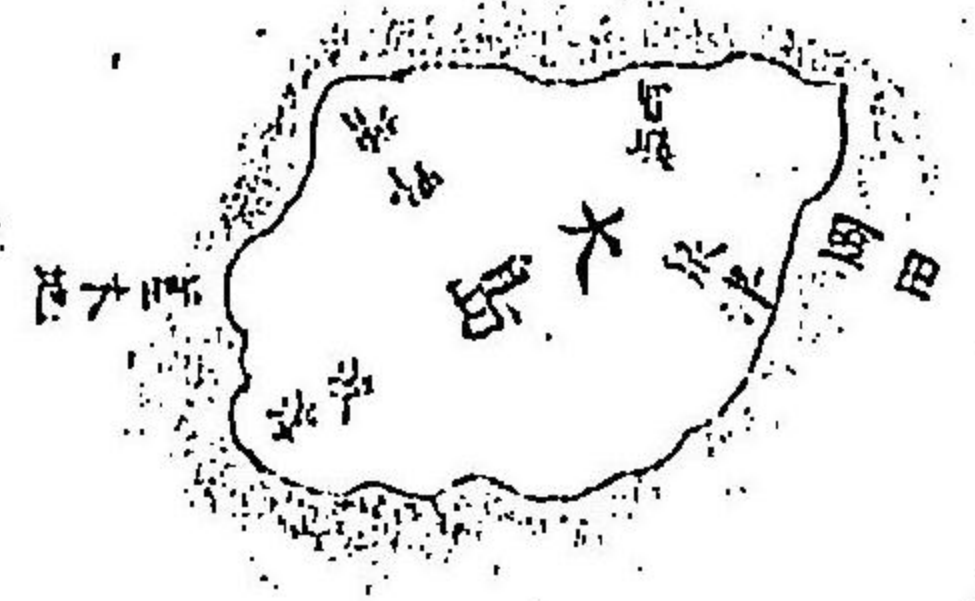
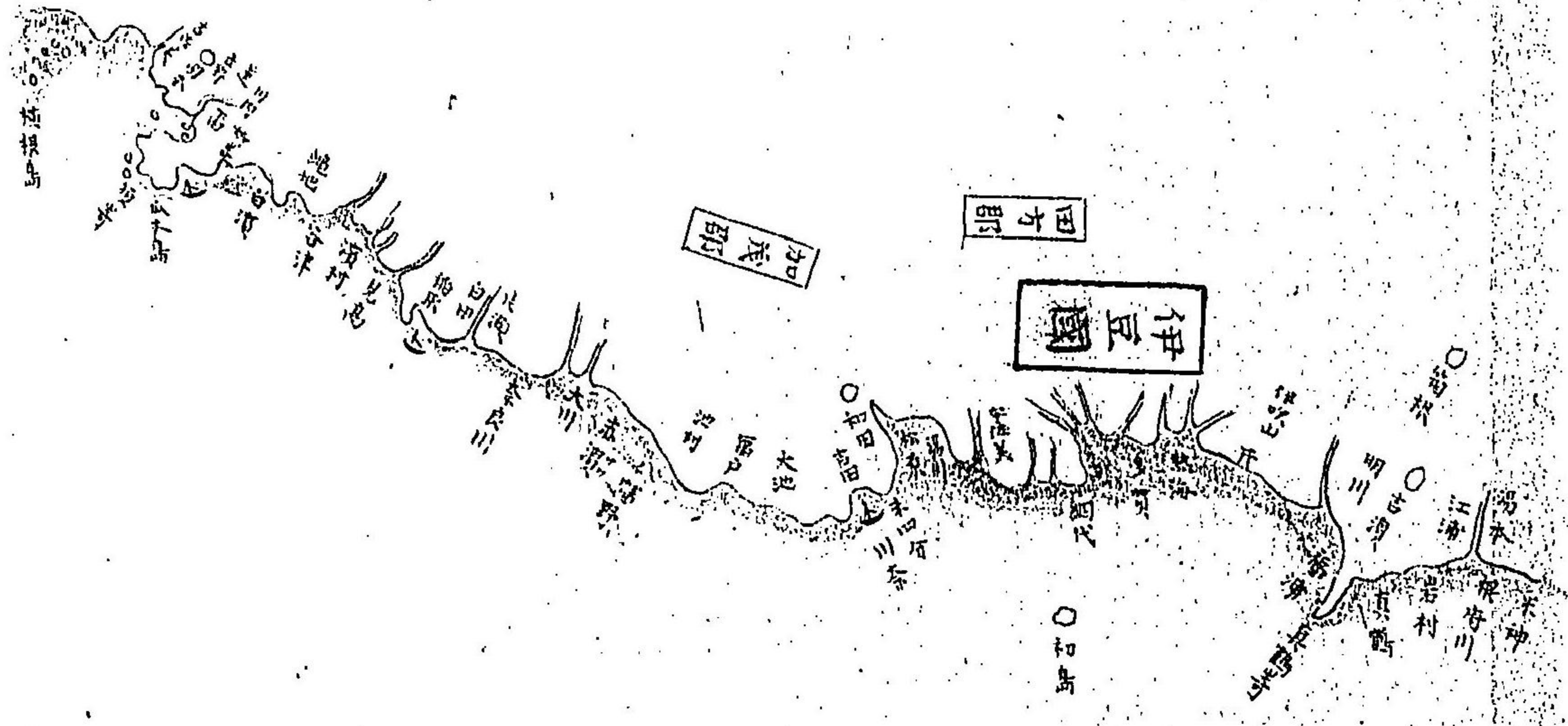
頭職ニ補セラレ同年八月薩广田出水郡本牟礼

ニ初テ城ヲ築キ同三年九月薩广大隅日向ノ三

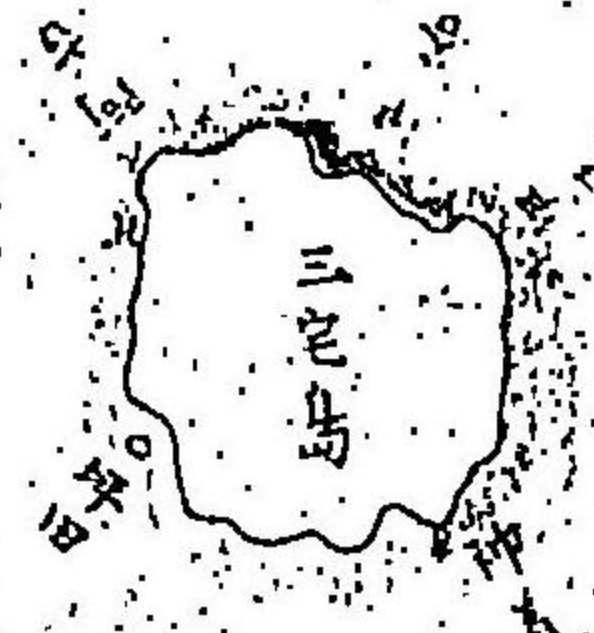
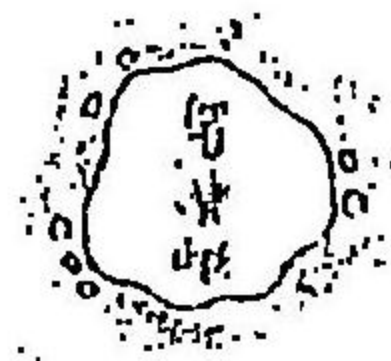
田及南海十二島ノ地頭職ニ補セシヨリ以後代々其職ヲ襲キ琉球諸島ヲ管轄ス其後嘉吉元年修理大夫忠田カ時將軍源義教改テ琉球田ヲ忠田ニ授ケ島津家ノ附屬ト爲シ總テ処分ヲ忠田ニ委任セシカバ程稅ヲ島津ニ收納スル事久シカリシガ足利ノ末ヨリ内田軍事ノ爲ニ離島ノ処分モ等閑ニナリ行シテ僥倖トシ彼モ未貢ヲ中絶シ且陸奥守貴久カ時兩田交モ阻隔テ生シ遂ニ島津家ヘノ租稅モ納レズ太ク  
皇田ニ對シ輕侮ノ奉動多カリシカトモ天正十五年豊臣関白大兵ヲ師ヒテ薩广ニ向島津義久軍門ニ降り服從ス  
尚中山王忠永使詔ヲ馳セ

テ方物ヲ進呈ス然レ島津ヘノ租稅ヲ納レズ  
大政大臣源家康將軍ノ宣下アリシ后マテモ尚等閑テ納メズ島津忠恒琉球ニ未貢ヲ示セドモ忘ゼズ因テ慶長十四年兵ヲ琉球ニ出シ一戰ニ彼服從ス此時又改テ島津家ノ領知タルベキヲ命ズ已後琉球再ヒ叛ク事ナク薩广ノ指揮ニ從ヘリ然ルニ御一新ノ後明治五年九月琉球人慶賀トシテ朝貢更ニ藩屏タルベキノ勅アリテ中山王尚泰ヲ改メ琉球藩王ニ對セラル因テ是モ亦  
皇田ノ所屬勿論ナレハ其屬島三十六島ヲ合セ  
統計凡三千九百八十五島ハ全

皇田、管轄也



經緯度



經緯度





伊豆七島全圖

附無人島八十站圖  
相武房總海岸圖

此圖ハ天保十三年ノ春高田藩東條信耕カ所圖ニシテ

其附言ニ曾テ土壤ヲ踐ニ其疆域ヲ記スニアラス只昔

年林友直カ三田通覽図説ニ所附載之図ニ據リ其余伊

豆志及島谷見立カ七島略伊藤長胤カ韃軒小録高慎カ

七島風土記土谷高暢カ南島雜記等ヲ参考ス殊ニ高暢

カ雜記ハ文政ノ末七島ヲ巡視シ目撃スル所ヲ記スル

モノナルヲ以テ多クハ是ニ據リテ製圖セシ旨ヲ圖中

ニ記セリ然ルニ斯岳他圖ヲ對照シテ異同ヲ見ルニ伊

能忠敬カ實測圖ニ所載ト島崎ノ位置凡テノ方位相同

シカラザルモアレドモ小笠原島ヲ載スルヲ以テ縮圖

シテ于此載セ海路参考ノ一端トス

大島 本州加茂郡ニ属ス 東京ヨリ 海上四十六里

新島 本州全郡ニ属ス 海上五十一里

利島 新島ニ属ス 海上四十八里

神津島 本州全郡ニ属ス 海上五十六里

三宅島 本州全郡ニ属ス 海上六十里

御倉島 三宅島ニ属ス 海上六十六里

八丈島 本州全郡ニ属ス 海上百二十里余

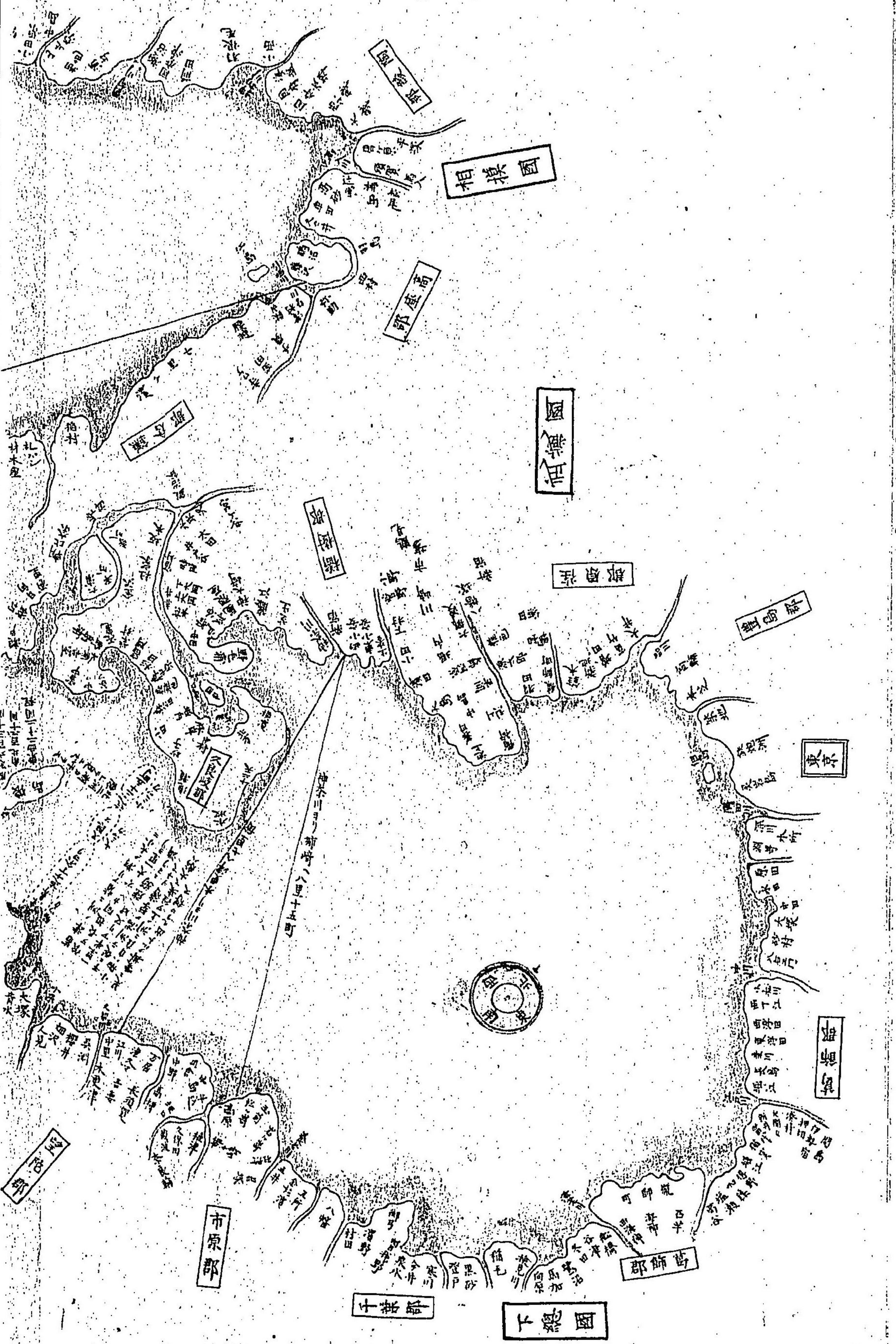
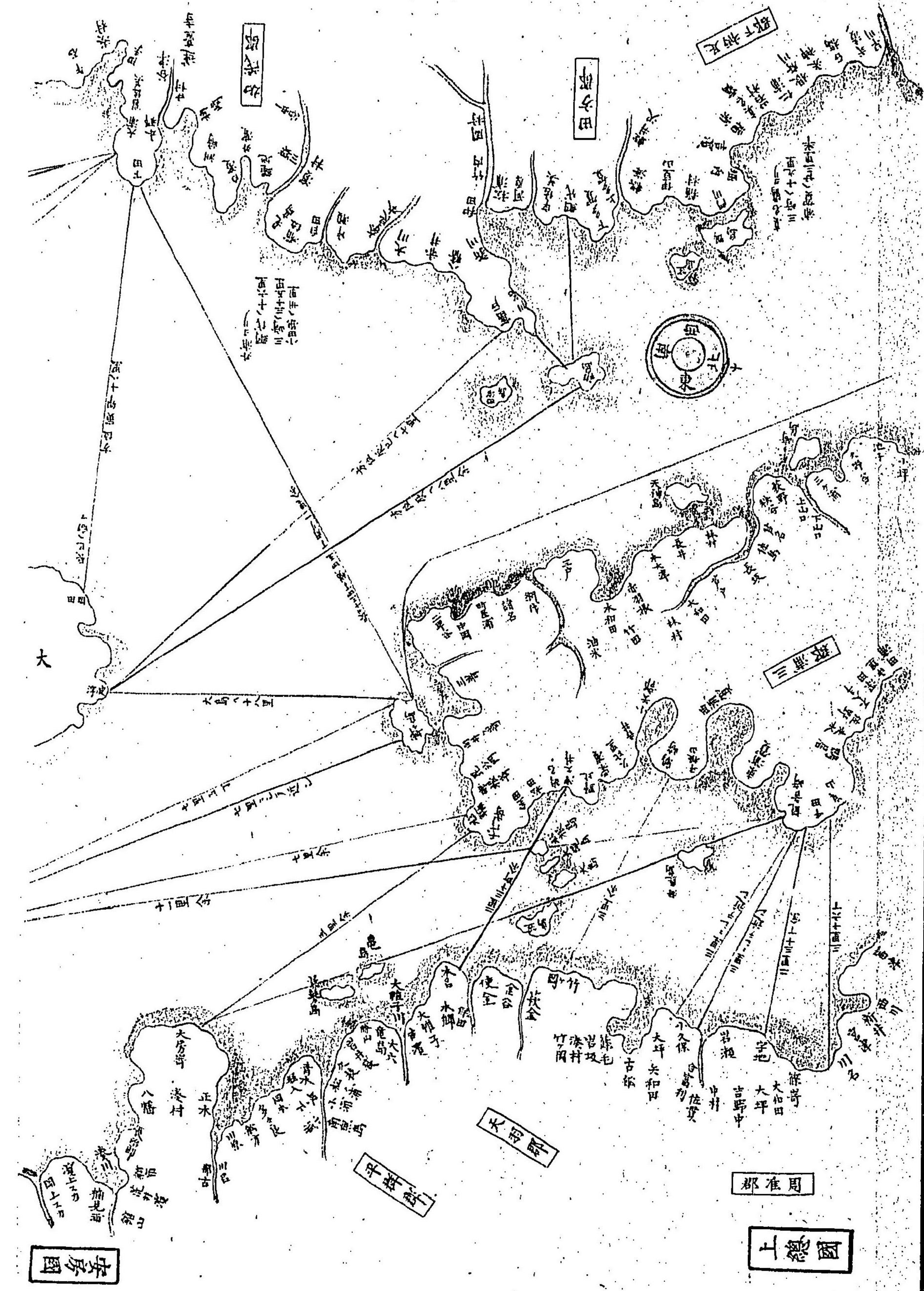
小島 青ヶ島ノ二島ハ共ニ八丈ニ属ストアリテ下里

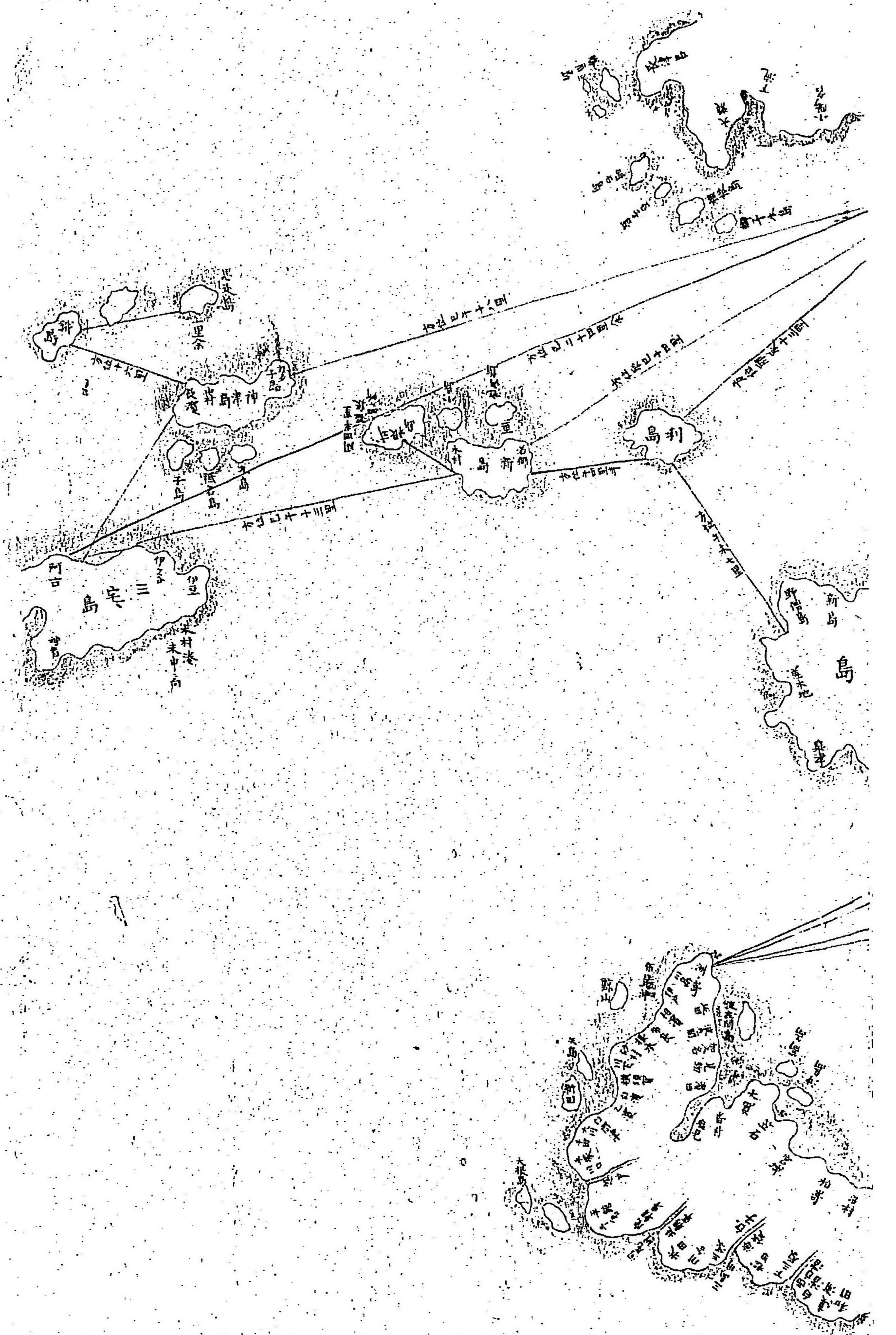
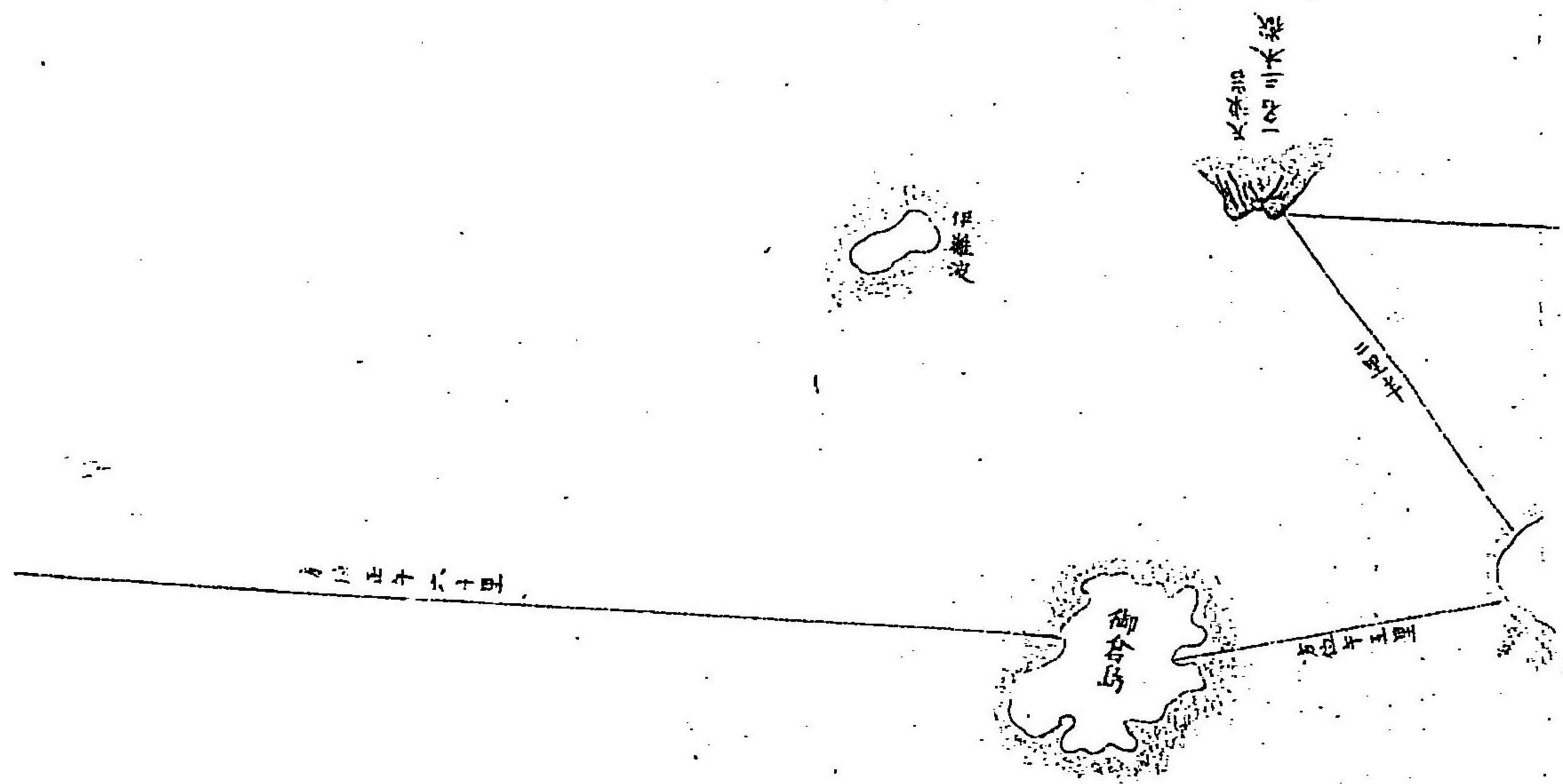
ヨリノ里程ヲ記サス然ドモ小島ハ八丈ヲ距ル二

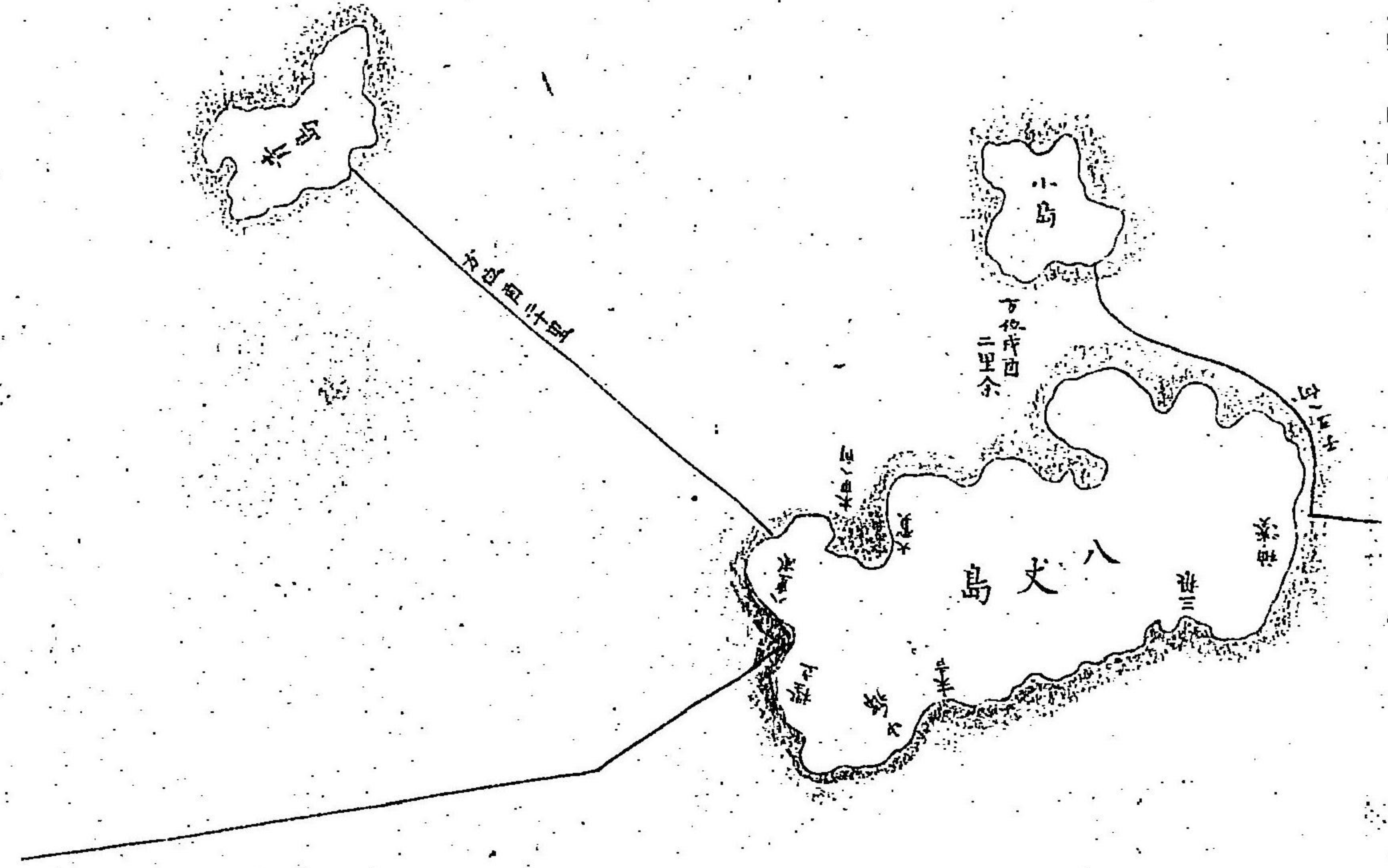

里青ヶ島ハ八丈ヲ距ル二十里トアレハ東京ヨリ

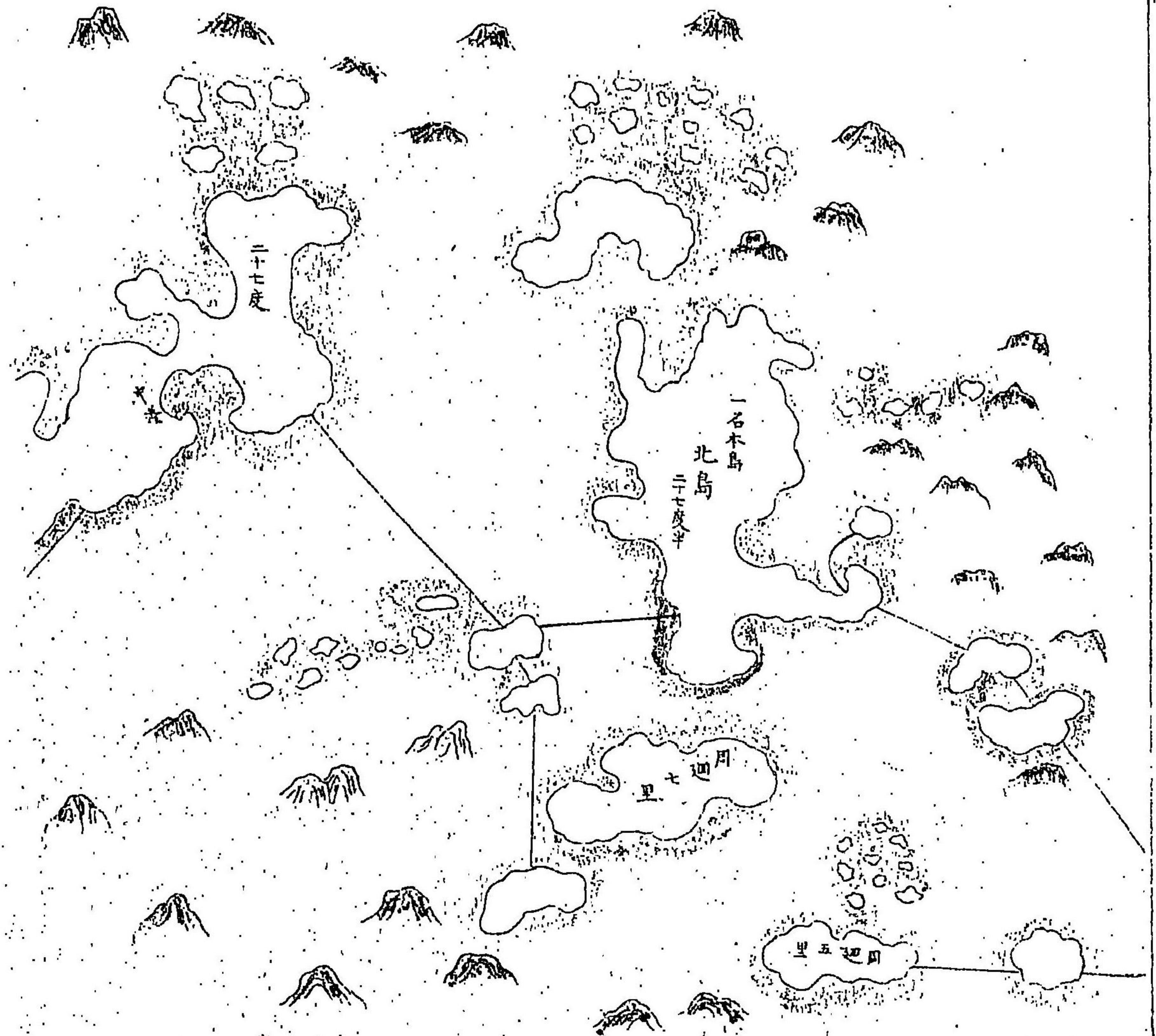
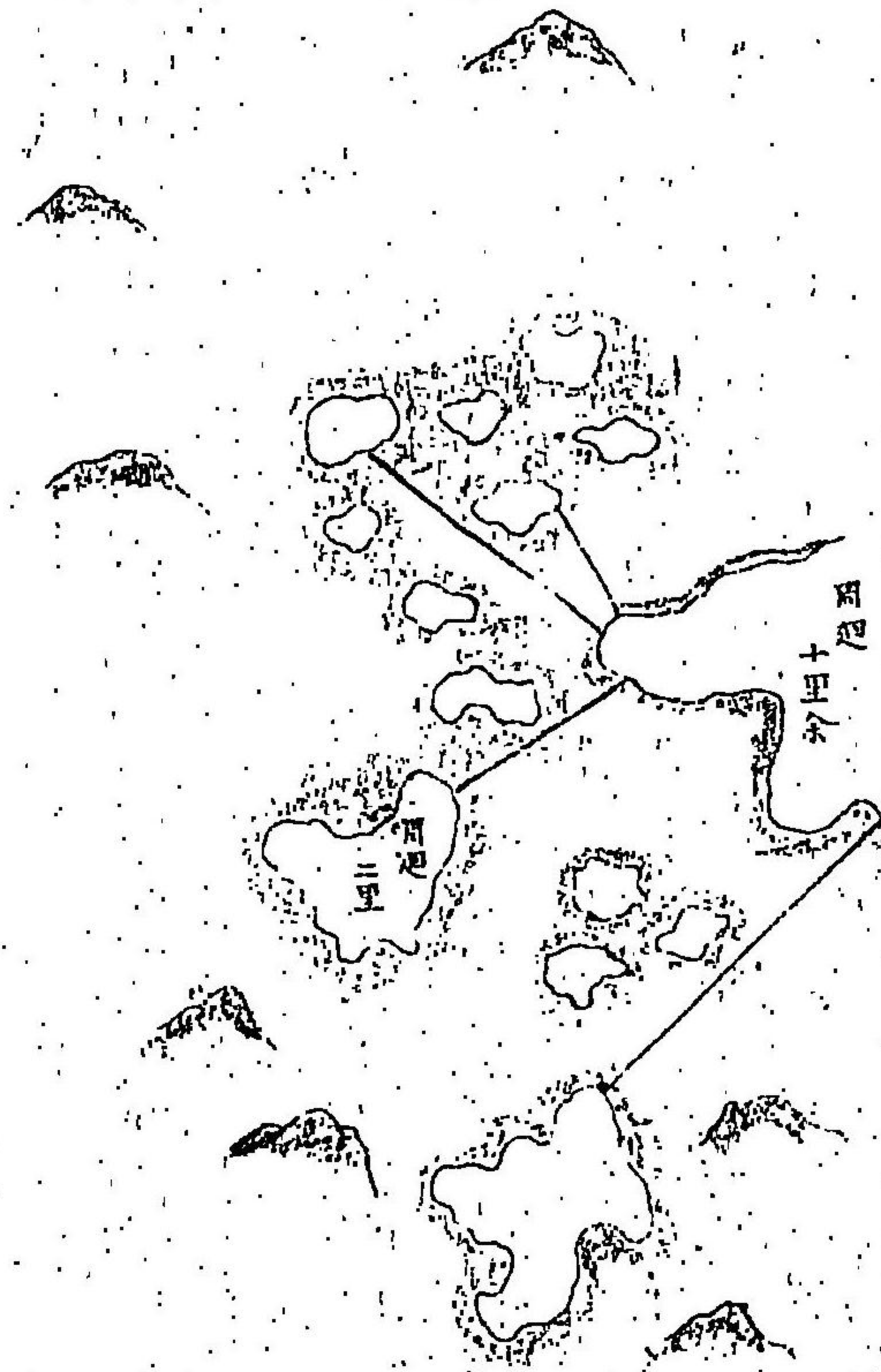
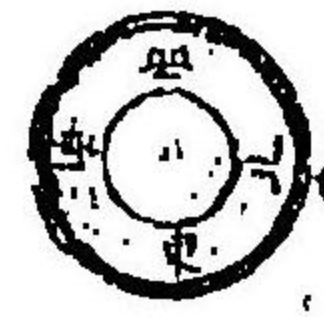
青ヶ島迄ハ百四十里余ナルヘケレトモ東京ト八丈

トノ距離百五十里ト云ニ拠レハ百七十里ナルヘシ








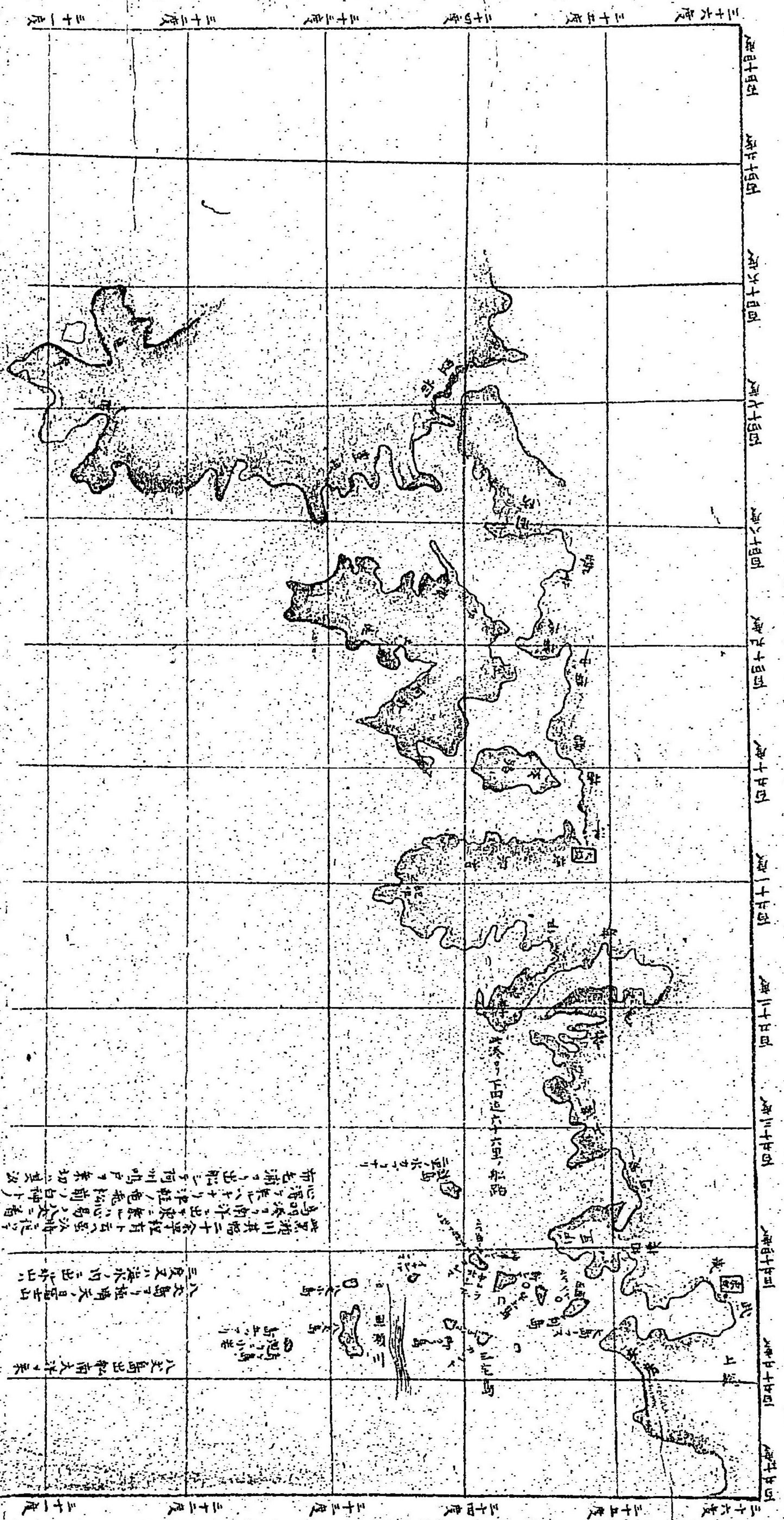


小笠原島方位對照圖

此圖ハ小笠原島ト東海南海山陽西海ノ諸道及琉球海岸トノ方位對照ノ為大日本四神全圖ニ據リ尚長久保赤水ガ輿地路程全圖又日本沿海全圖等ニ參考シ新ニ圖ヲ製リテ小笠原島方位對照圖ト号ケ卷首ニ掲載ス



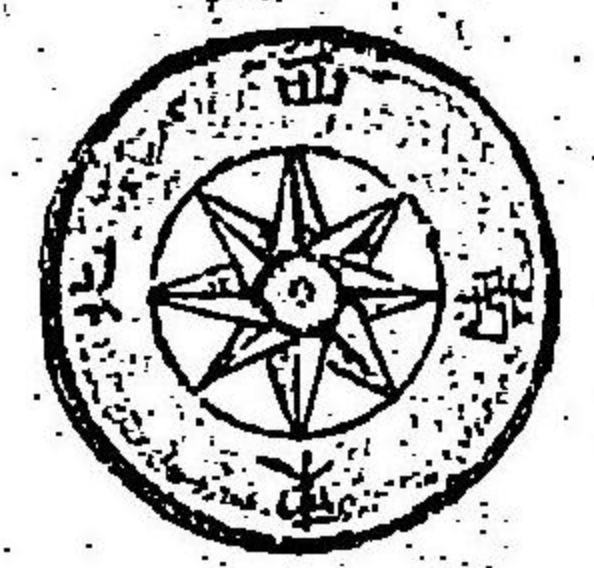
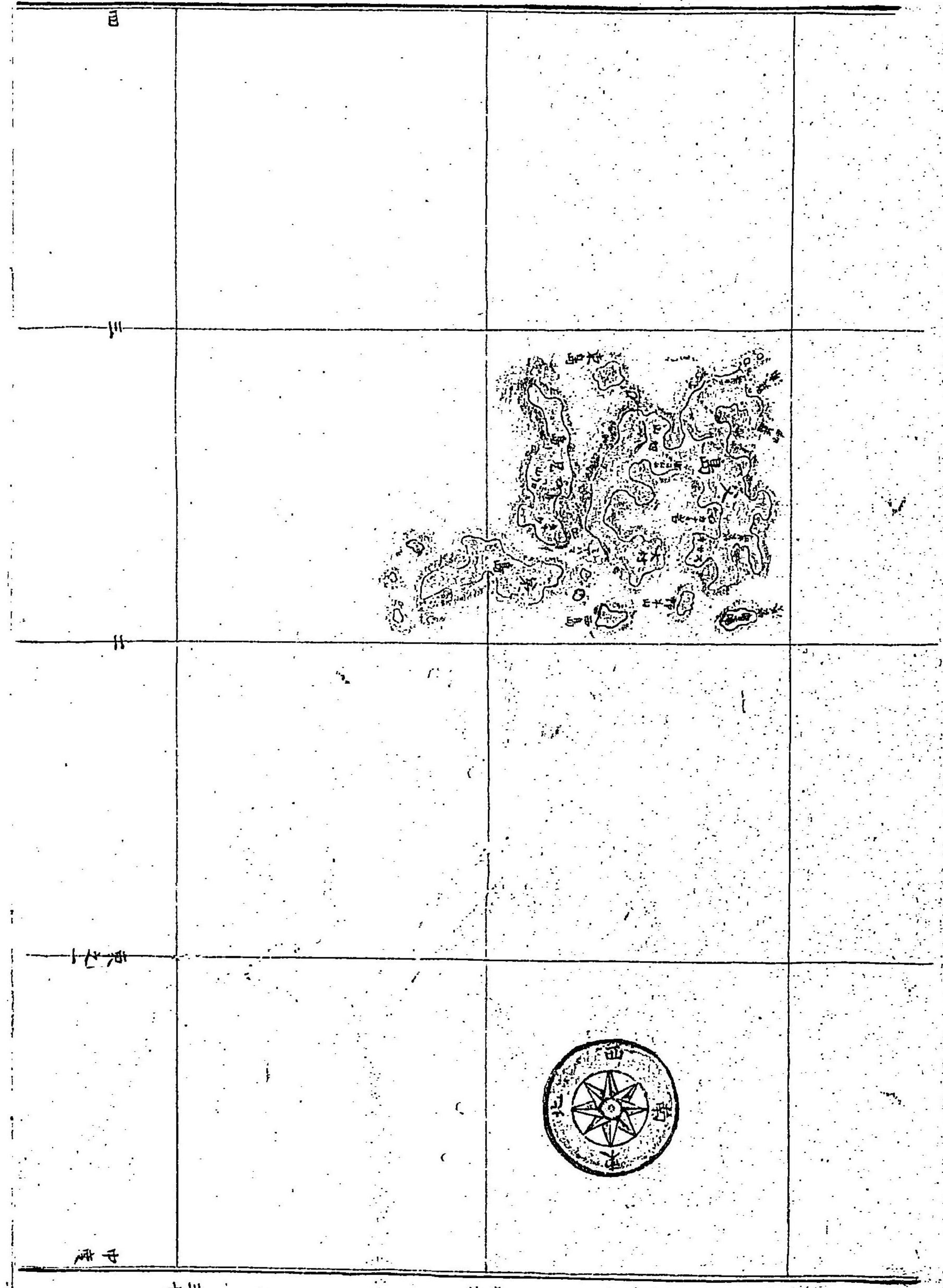
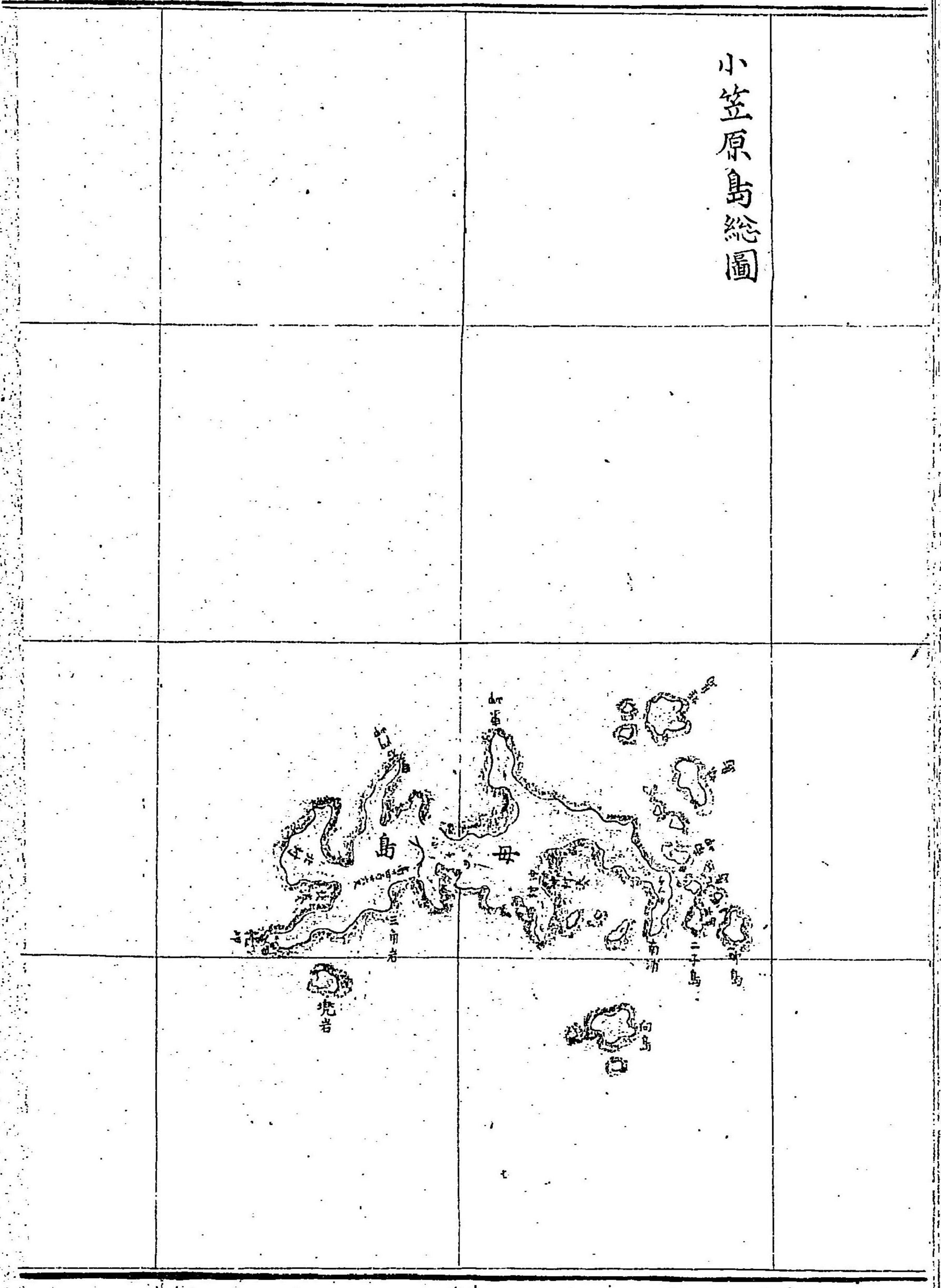
# 小笠原島方位對照之圖



小笠原島群島總圖

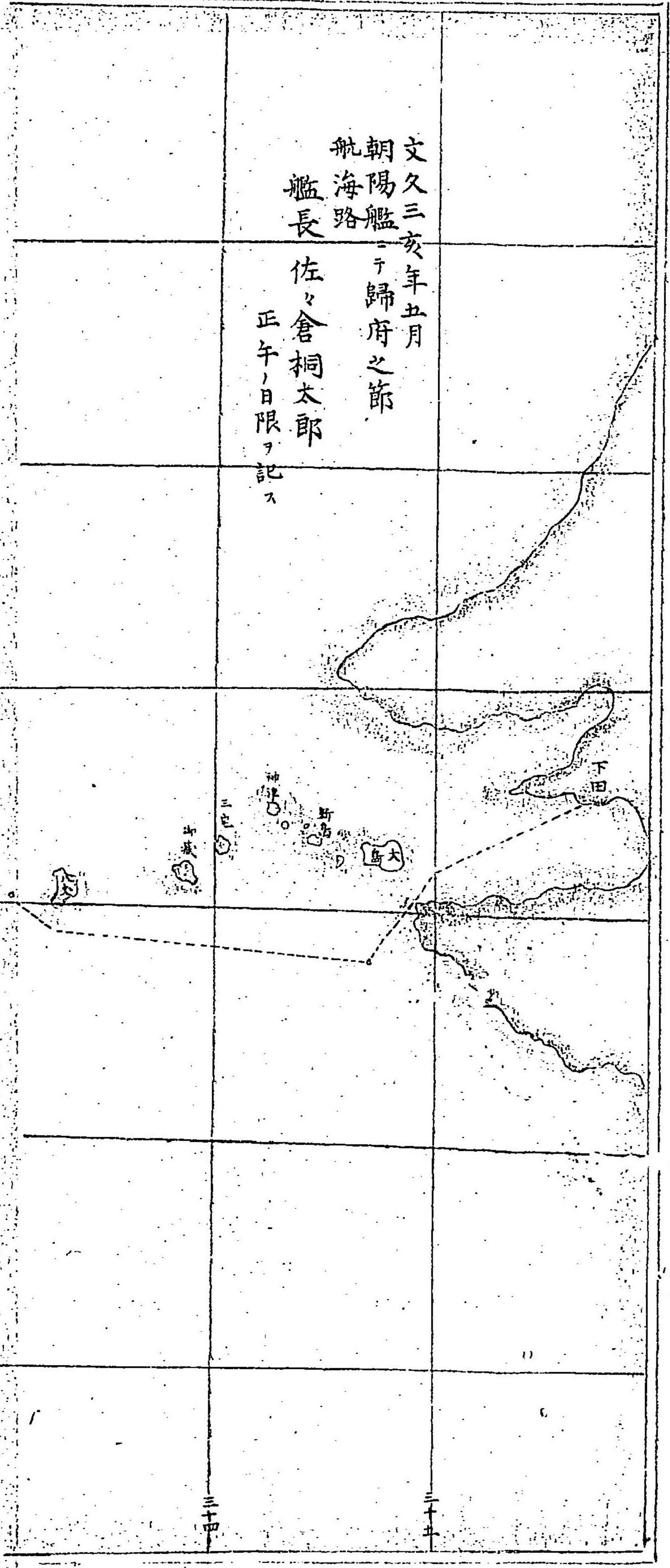
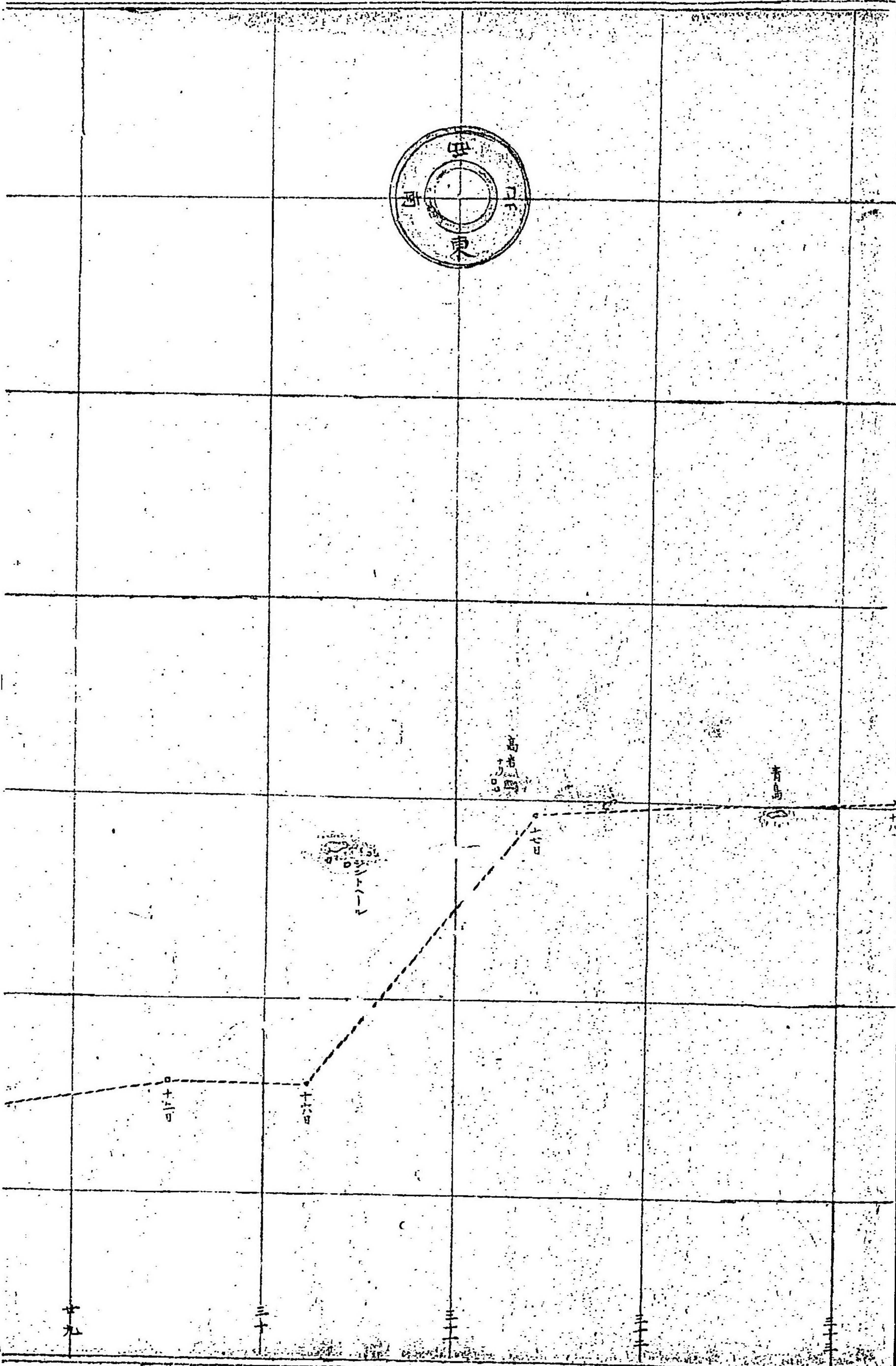
此圖、文久度筑後守水野忠德以下官吏巡視ノ時新  
製、所、本属諸島略圖也


小笠原島総圖



小笠原島海路測量圖

此圖ハ文久度巡視歸船ノ海路朝陽艦士官佐々倉利太郎  
ノ測量ノ図ニシテ小笠原島真景圖ニ所載也




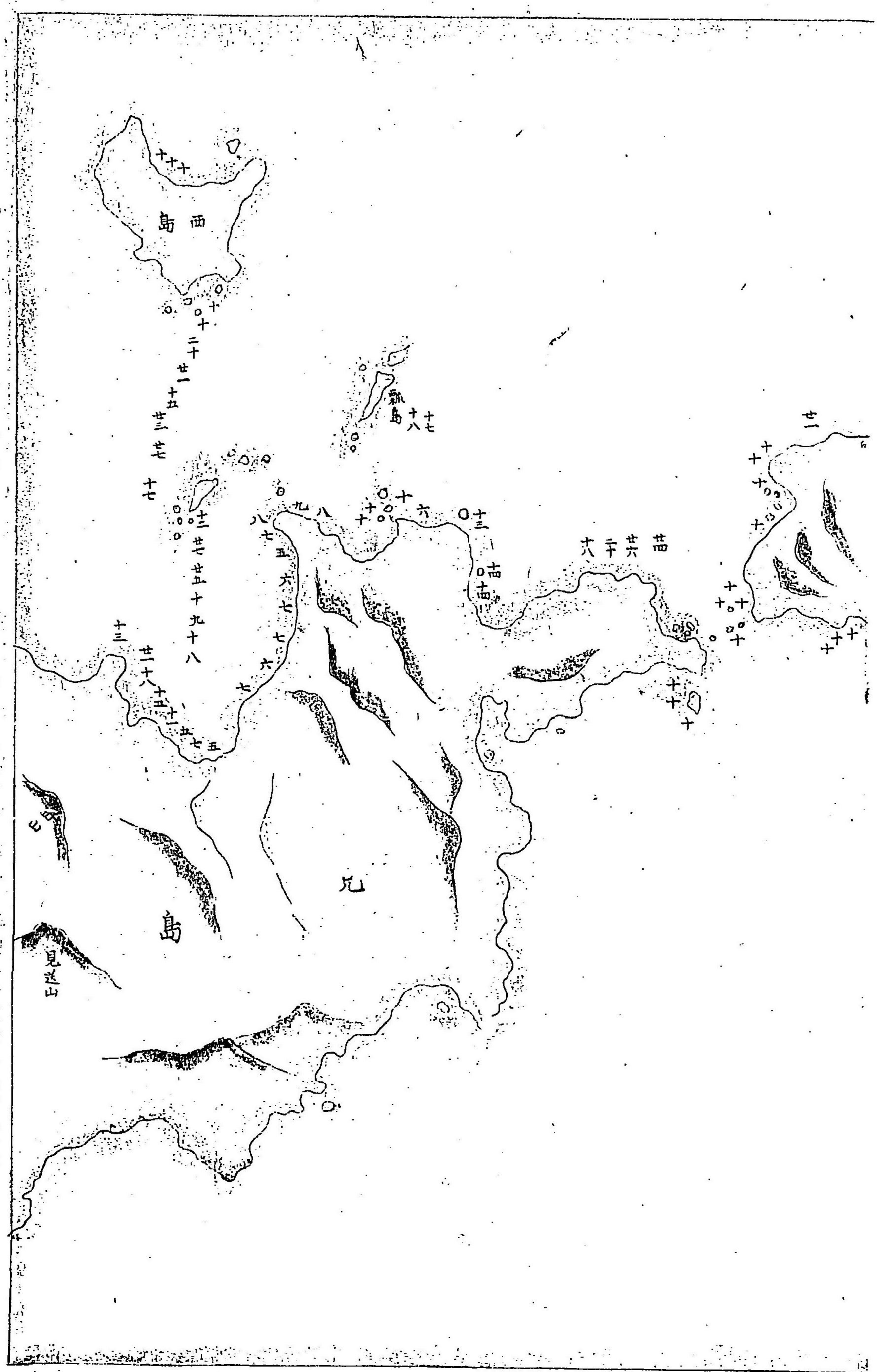


無人島大小八十余山之圖

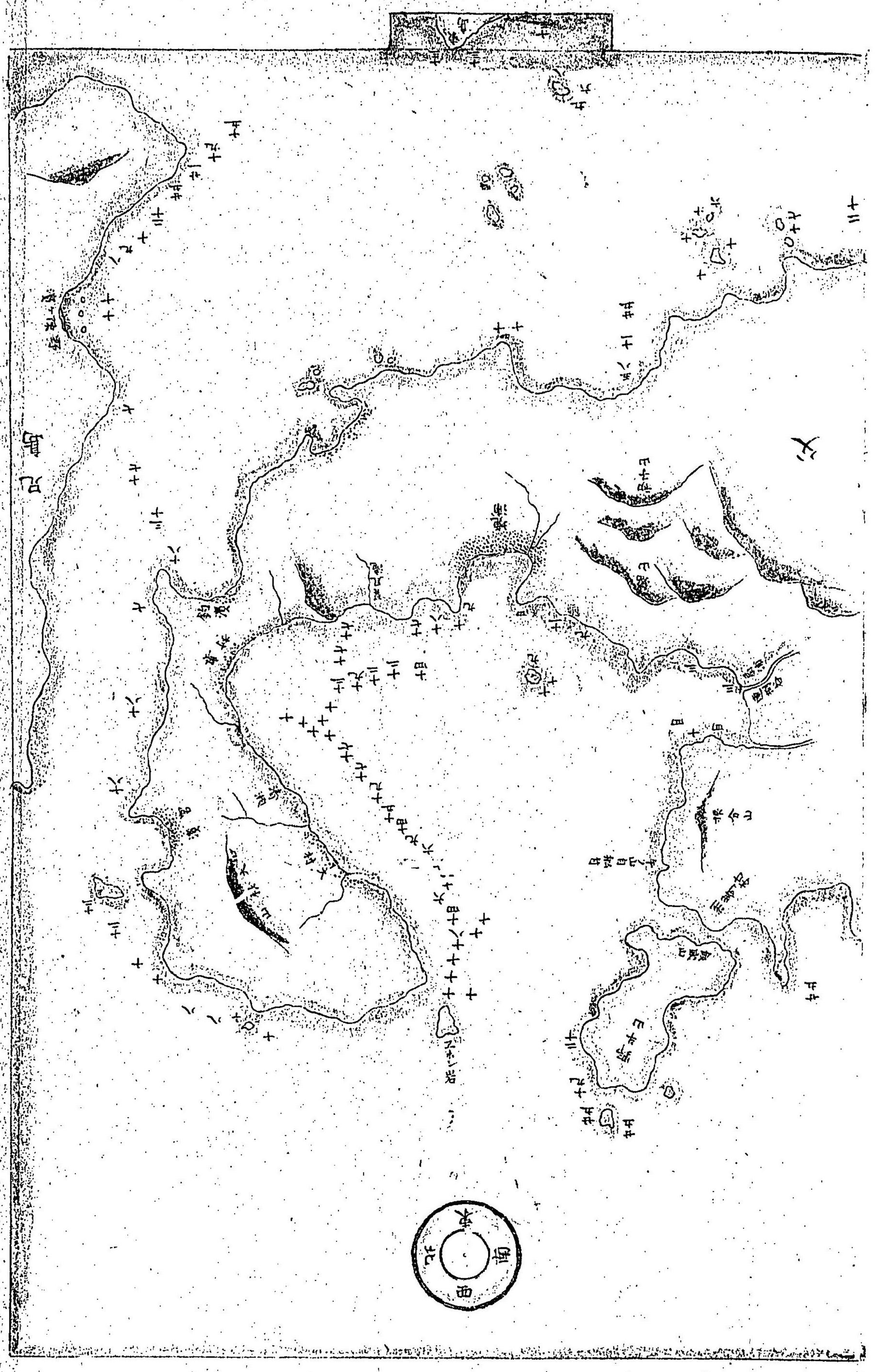
此圖、延宝三年長崎人島谷市左工門中尾庄左工門島  
 谷太郎右工門江戸小細町人船工八兵衛等カ巡視、時  
 、製図ニ據リ前ニ仙名人林子平友直カ図シテ三田通  
 覽ニ附スル所ノ圖也今縮写シテ参考ノ為載于此

文久二年壬戌歲正月  
軍艦方小野友五郎  
豐田港測量圖





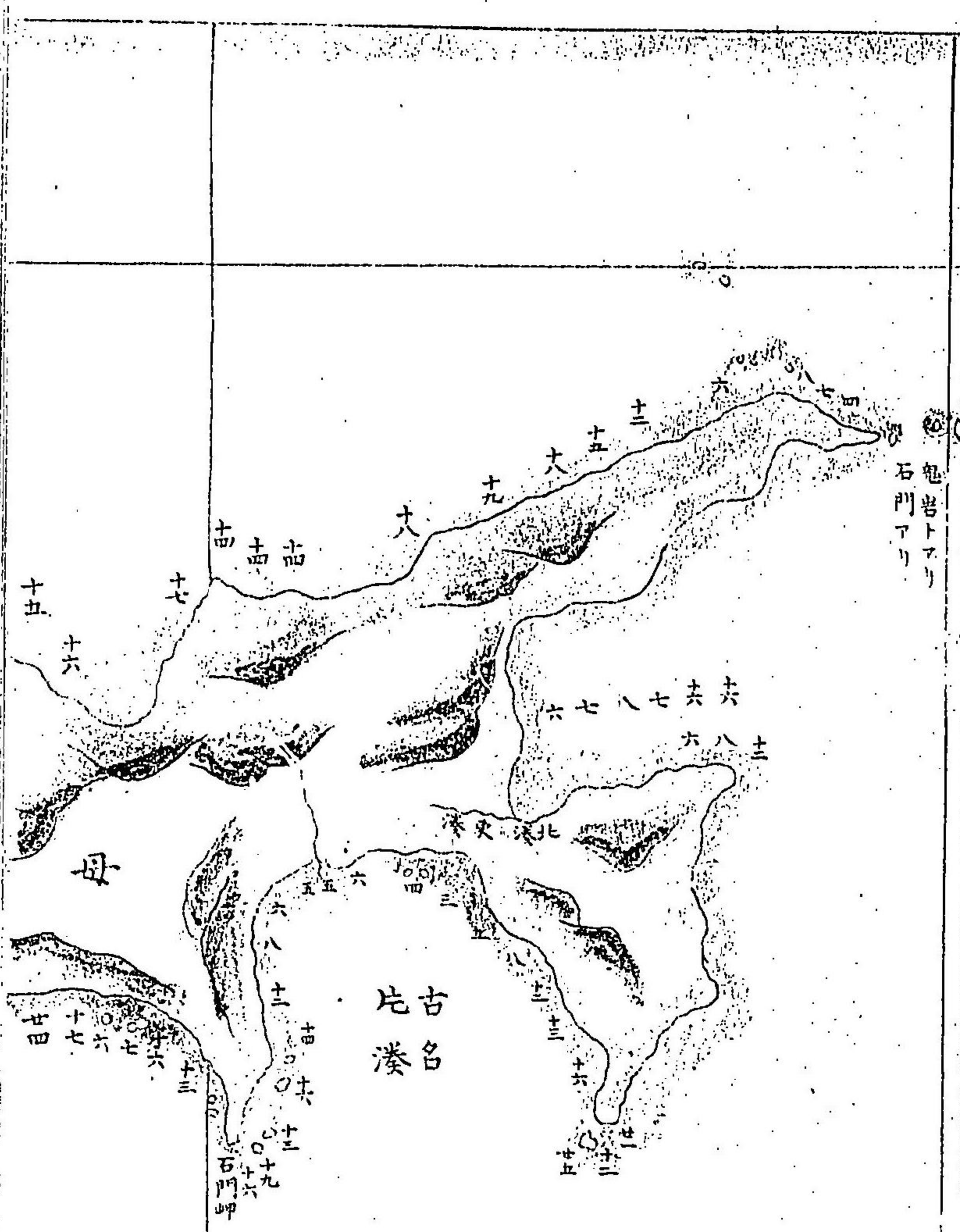




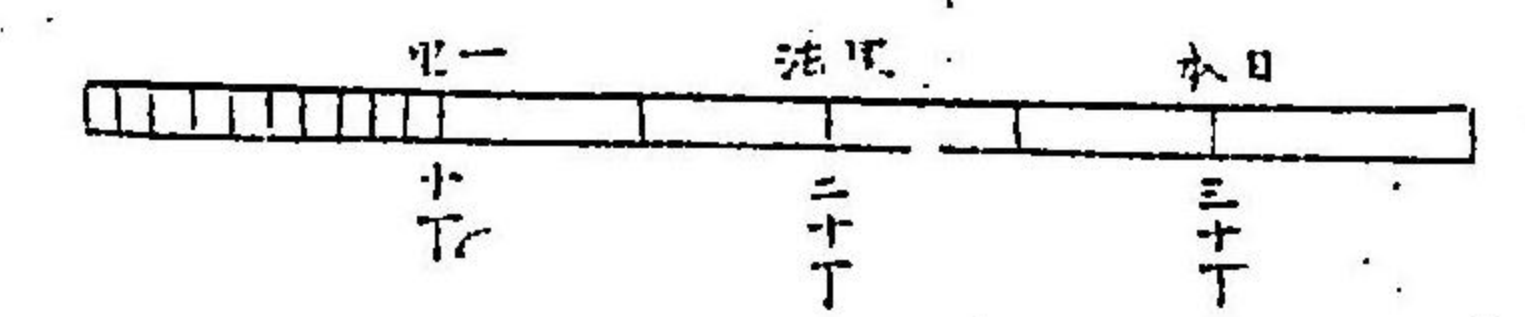
薩摩川  
百四十二度六分

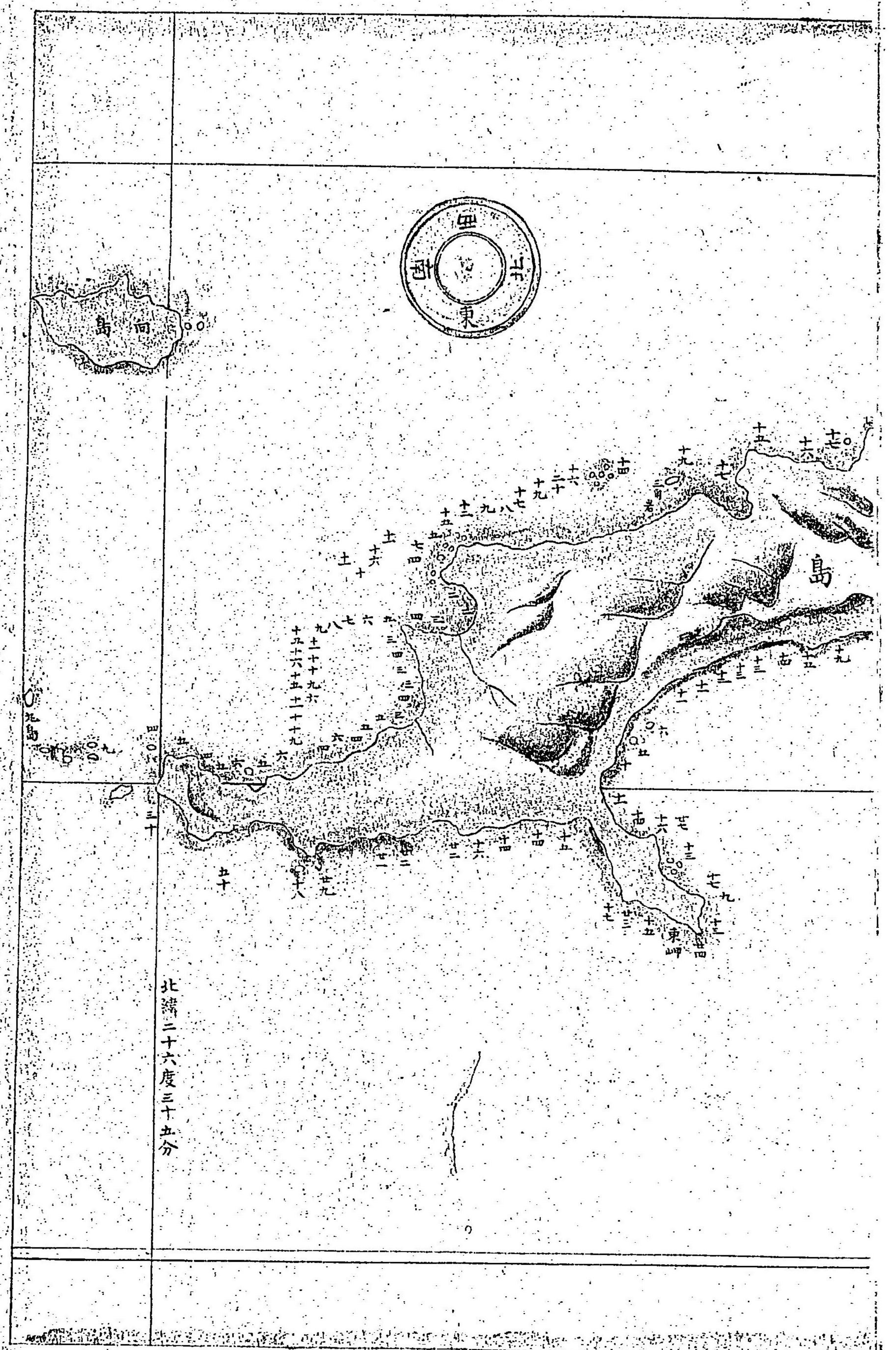
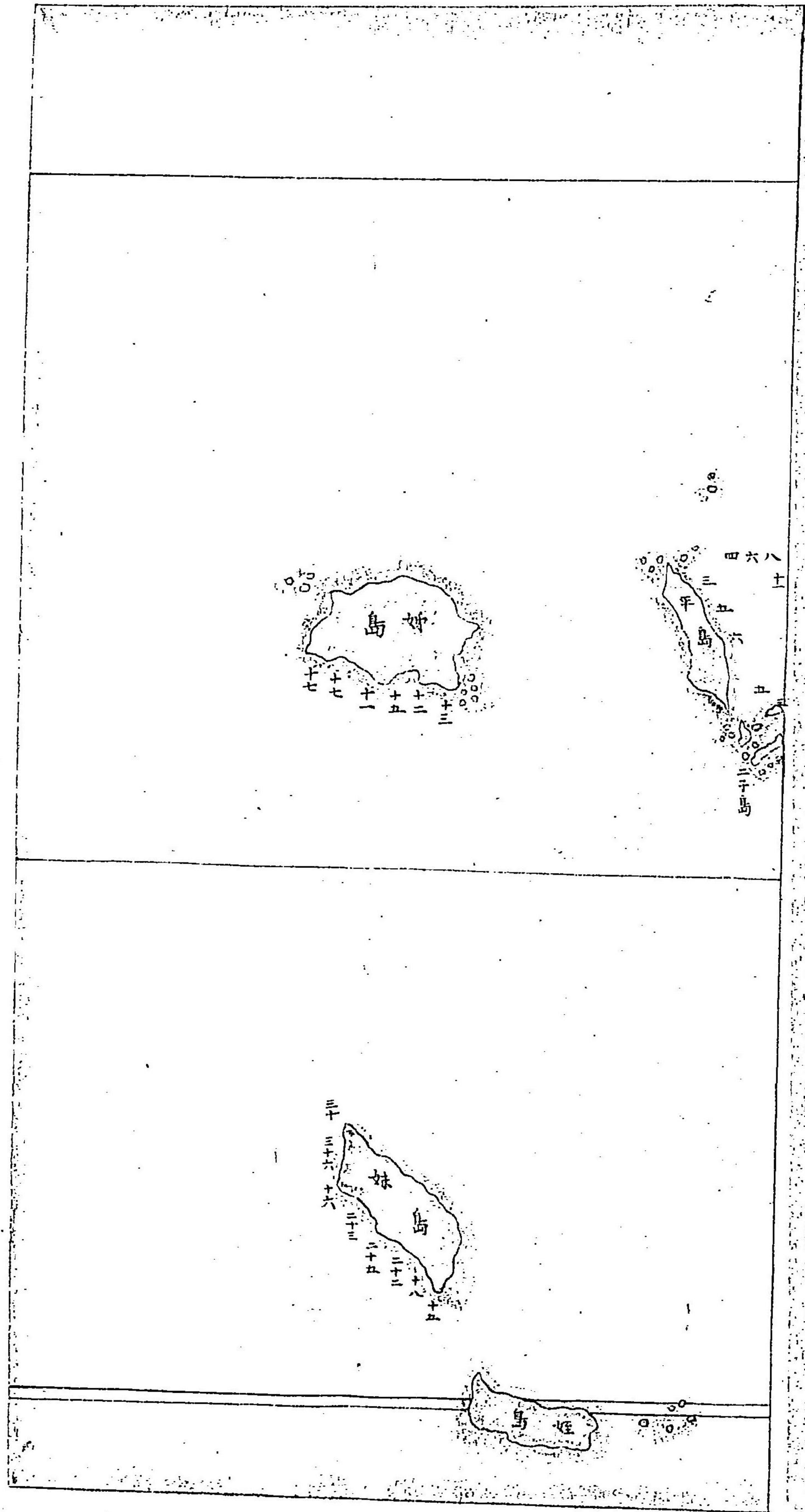
文久二年戌年二月  
軍艦紐塚本桓輔  
松岡盤吉測量圖

薩摩川  
百四十二度六分



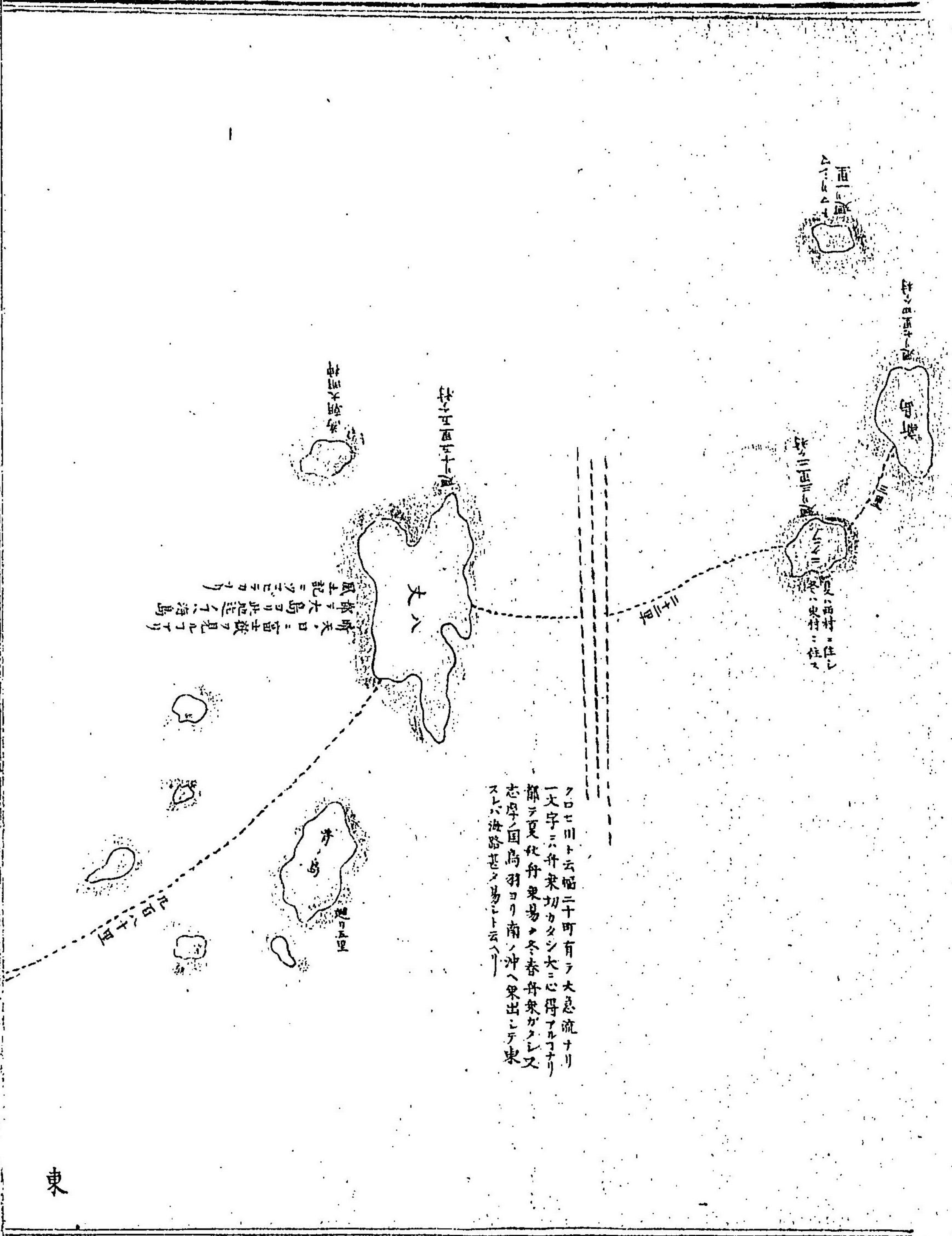
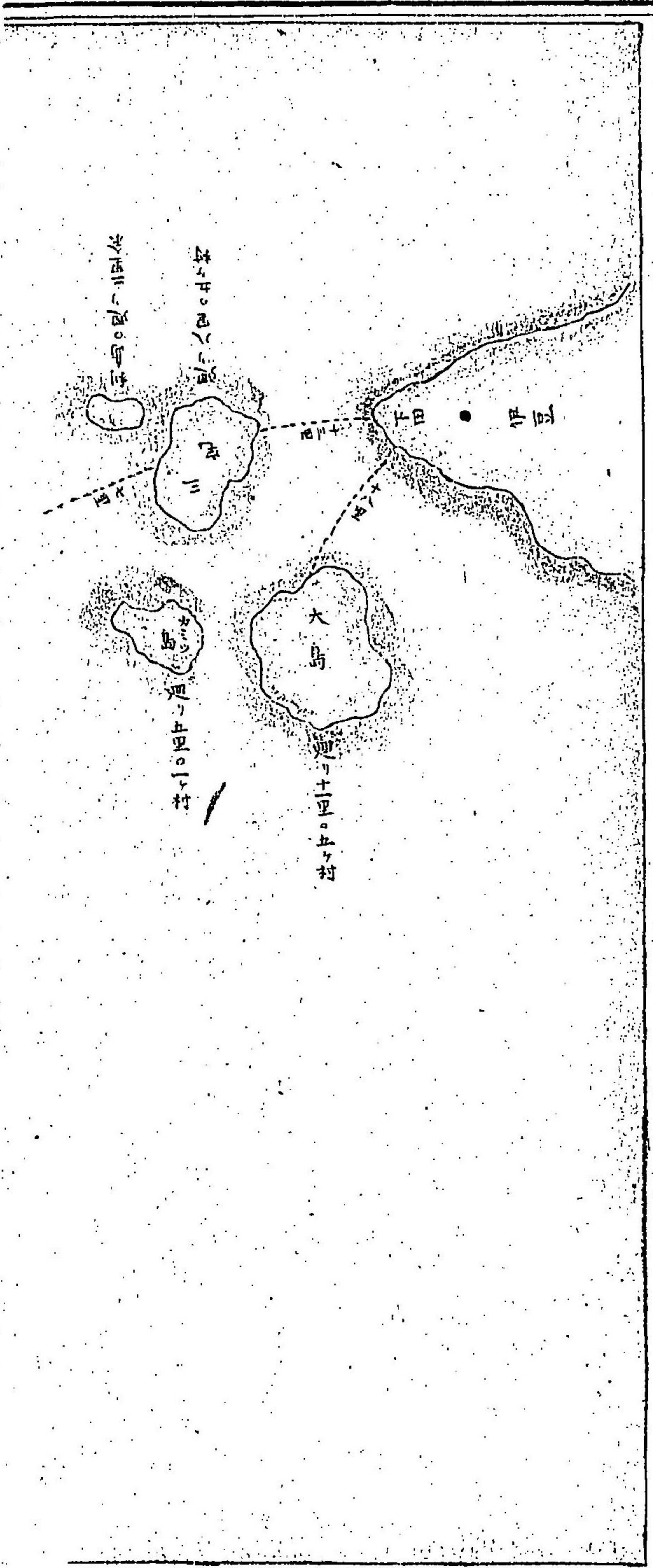
北緯二十六度四十分





小笠原島測量圖

此圖ハ文久度巡視中咸臨艦ノ艦長小野友五郎士官豊田港等カ父島ヲ測量シ塚本桓輔松岡盤吉等カ母島ヲ測量シ所測ノ圖ニシテ小笠原島真景図ニ所載也

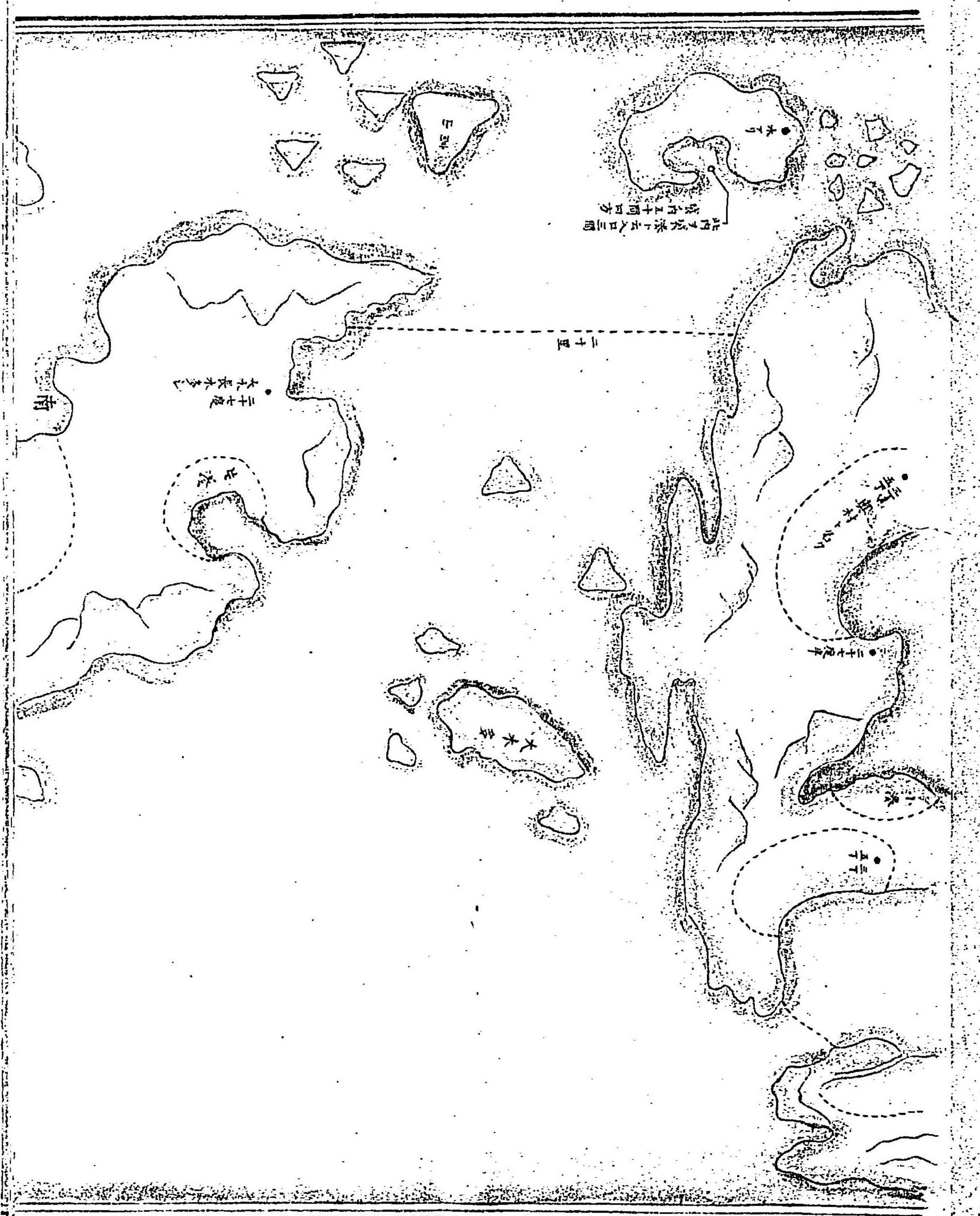
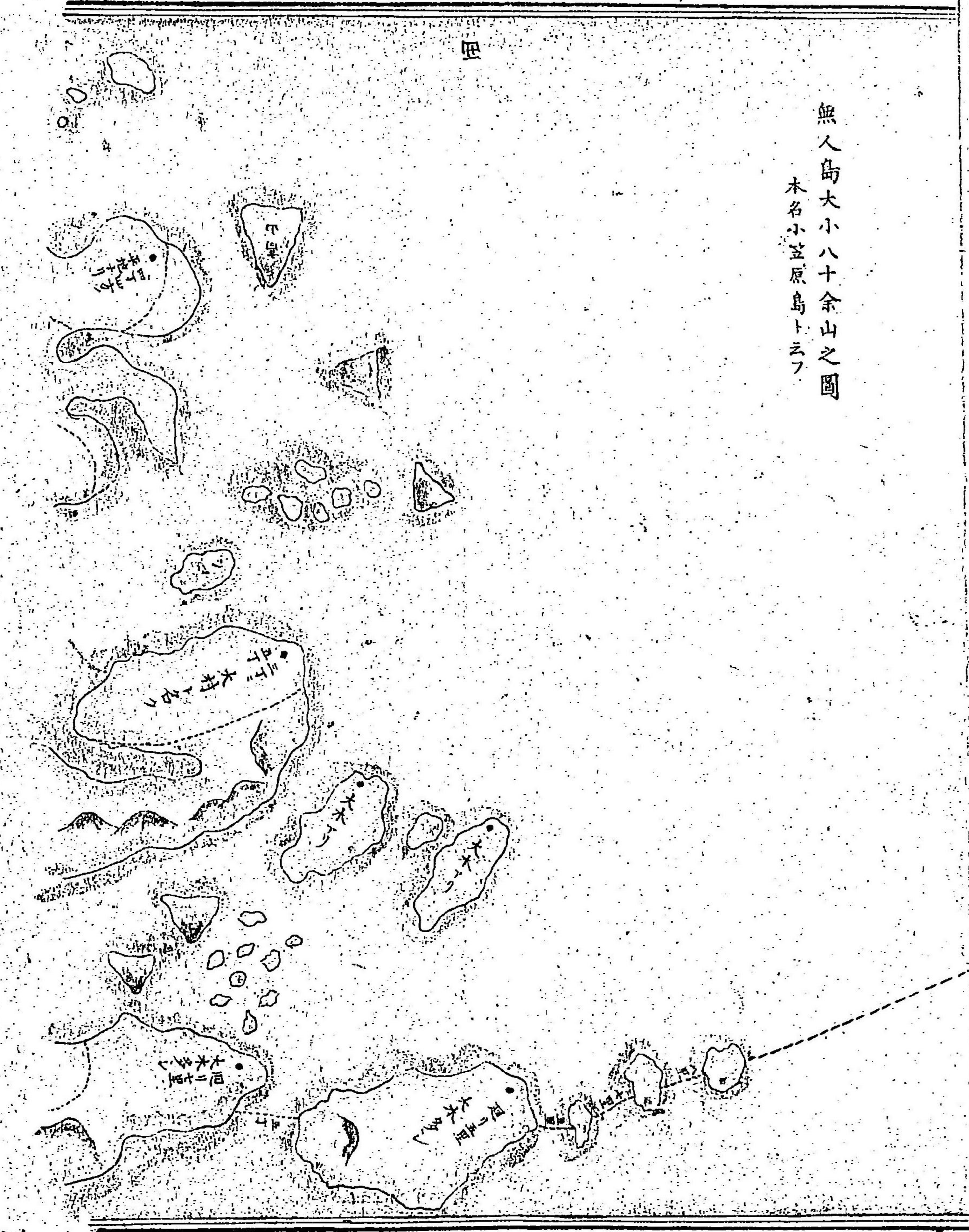


クロコ田ト云幅二十町有テ大島流ナリ  
 一文字ニ升来切カクシ大ニ心得アラナリ  
 都テ夏秋舟来場々冬春舟来カケレ又  
 志摩ノ国鳥羽ヨリ南ノ沖ヘ架出ヒテ東  
 スレバ海路甚々易ト云々

舟大ニ留置テ見下リ  
 都テ大島ト成進テ海島  
 風ニ記ニ分ニテカケリ

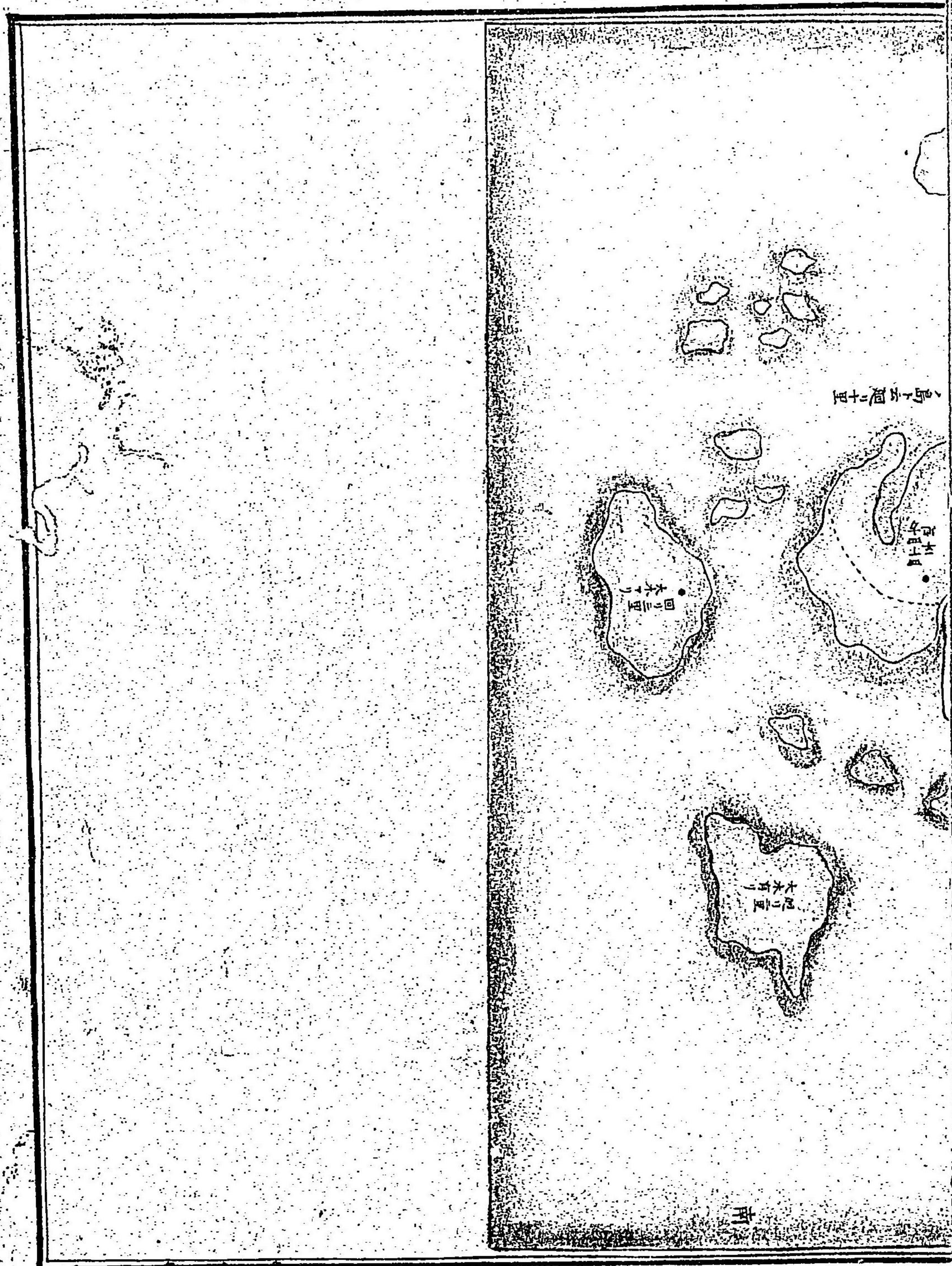
東

無人島大小八十餘山之圖  
 本名小笠原島ト云フ



全圖

此島ハ寛政漂シ日向志布志人カ実地ヲ目撃シ粘土  
 ヲ築実シテ其地形ヲ摹シ作りシ離形ヲ以テ鹿兒島ノ  
 藩匠曾昌道カ図シテ其人島談話中地形ノ條ニ載スル  
 所ノモノ是ナリ同條ニ今年漂落ノ者遮洋ノ船ヲ造リ  
 漕出ケル島ハ我田ノ南洋一孤ノ荒島ニシテ形團帽ノ  
 如ク周圍大約二里許按一里ニ元文ノ口書ニ其高サ大約十  
 七八町是行歩ノ路程ヲ云ナリ按ニ元文ノ口書ニ高サ  
 七四町岸ハ皆断壁ニシテ奇疊城ノ如ク探猿ト虽氏  
 至リ難シ山勢巋然トシテ危石落ルガ如ク崖窺トシテ  
 稜倚ル実ニ目之ヲ見ルニ非レハ其危ヲ知ルベカラス  
 是之ヲ躅ニ非レハ其發ヲ知ルヘカラス初至ル処ノ西



崖ニ二洞アリ其洞ハ始大坂人ノ住ル所ナリト云其下ハ千尋ノ海ニ臨  
ミテ廻リ難シ上嶽寄ノ処ヲ攀チ怪島ノ栖宿スル所ヲ  
過キテ北崖ニ至レハ岸ニ列リ小坪アリ峻崖十余丈ノ  
下ハ碧緑ノ潮水ヲ混シ駭浪ノ声平常高阜ニ響キ又北  
行スレハ洞穴ノ所ニ至ル是新故六洞ノ東ニ廻レハ僅  
ニ環曲ノ港ニ似タル所アリ又其東ニ凡四五町許ノ石  
濱アリ其上ニ小阜アリ是修船ノ地也洞穴ナリ且ルハ凡  
左右ノ壁立削ルカ如ク飛石上ニ掩フ此ヨリ南ハ岨難  
ニシテ行ヘカラス故道ヲトリ洞穴ノ所ヨリ其巔ニ至  
ルニ怪石峭瘦一向ニ甚シ人跡ノ至ルヘキ所ニ非ス其  
中央以上ニ登ル其頂ヲ望ムニ三尖ノ峯聳別セリ其中  
嶺秀頗ル高シ京曲ノ嶺ニ稍低ク愈登リテ三峯折烈ハ

所ヲ窮ム此ヨリ以上皆礫傾蜀シテ外ハハカラス蓋  
何レノ時カ火ノ湧シ突出スルモノ、如シ其尖峯ノ  
麓北ヨリ南ヘ巡クリテ二道ノ小谷アリ幅半町長五町  
茅艸叢蕃シ此怪島ノ栖宿スル処也北ノ方幽谷ノ極ル  
所ニ一大洞アリ徑四五十尋深其西南ノ方谷尽キテ崖  
ヲ望ム処ニ一大洞アリ大洞北洞ニ是ヨリ南崖ヲ臨ム  
ニ峻巖磊々之ヲ窺フモノハ神ヲ奪ハレ之ヲ臨者ハ魂  
ヲ劫シ其下ニ至レハ異木屈縮シテ一叢ノ小林アリ漂  
落ノモノ時ヲ窺ヒ爰ニ来往ス是ヨリ西又東僉壁立ノ  
所ニシテ廻クルヘカラス凡此島上下四周皆石壁稀ニ  
草アル処ハ土アリト云其原キ事僅ニ一尺ニ充タス  
大風雨ニ遭フ時ハ茅草ノ蟠根剥落シテ山骨滑然トシ

テ露ハレ復茅芽ヲ生スルニ由ナシ蓋南方窮髮ノ山ト  
云フモ亦此類ナルヘシ我藩ノ漂民偶粘土ヲ築突シテ  
其地形ヲ摹出シ今其崖畧ヲ示ス故ニ爰ニ此地形ヲ識  
シ又其図ヲ縮メテ後ニ繪載ス蓋一ヲ奉テ十ヲ遺ス而  
已ト記セリ今抄録シテ干此掲ケ參考ニ備フ尚委シク  
ハ附録ニ所載ノ談話及ヒ醉拓問答等ヲ對照シテ具詳  
細ヲ知ルベシ

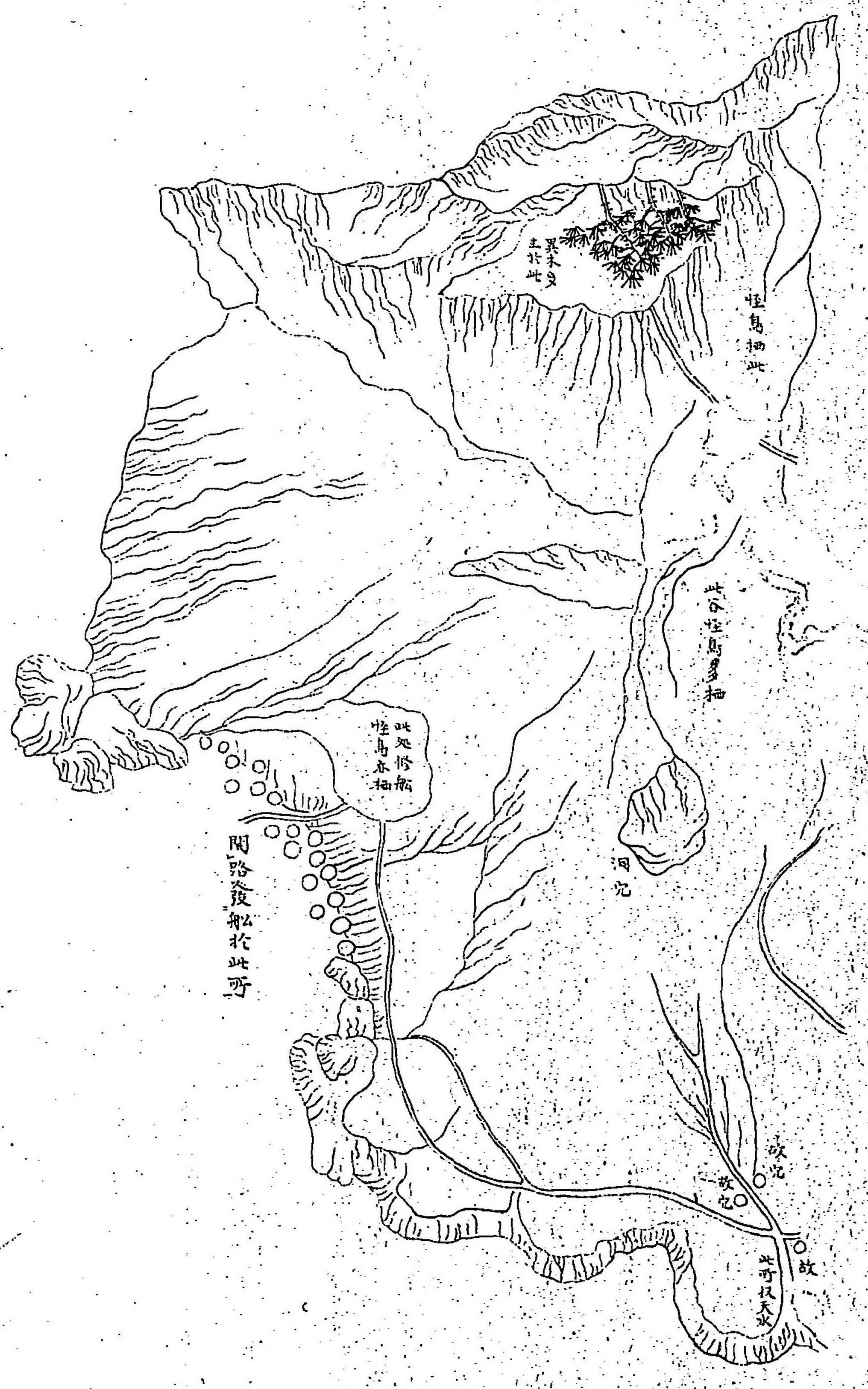


全圖  
 圖中引二線  
 即東往道也

西

主法及大坂者初往此  
 日州船着此

此所約奧ノ漢



閑路及設船於此可

其二  
北面



其三  
南面



山笠原島ノ別  
ヲ又ハ勿論也談話ニ膠柱ニテ地理  
ヲ誤ル事勿シ

