

Propuestas de acción para mejorar el patrimonio local de las entidades locales menores en los proyectos Wikimedia

Mentxu Ramilo Araujo
Vicepresidenta de WMES



bit.ly/ELMwikimedia

WIKIMEDIA
ESPAÑA





wiki loves
EARTH

Iniciativas para reducir la brecha de contenidos entre el medio urbano y rural en los proyectos Wikimedia



WIKI loves
monuments



Wiki Loves
FOLKLORE



Wikiproyecto:Ningún municipio español sin fotografía



Cómo colaborar

Listados

Estadísticas

MOTIVACIÓN

Hace mucho tiempo, surgió una pregunta trivial: ¿podríamos hacernos una idea de cómo es cada municipio de España con los materiales que hay en Wikipedia y proyectos hermanos? ¡Val! Seguro que sí, pensamos ingenuamente. Cuando nos pusimos a ver si era posible, descubrimos que más de dos mil municipios de España, un cuarto del total, no tenían imagen en Wikimedia Commons. Y nos planteamos qué hacer. Nos echamos a la carretera, a las llanuras, al monte. A veces solo había que coger el metro. A veces el camino era más largo.

Con la idea de rellenar el álbum de fotos de los pueblos de España, retratamos lo que hay. A veces hay monumentos, casi siempre hay casa consistorial e iglesia. Según hemos ido a pueblos más pequeños, hemos dejado de ver escuelas y sacamos más imágenes de hogares del jubilado. Hay veces que solo disponemos de unos minutos. Otras veces varias personas dedican días enteros. Todavía hay municipios por fotografiar. Si te pones las espardeñas y sales a por ellos descubrirás cosas y personas que no conoces. Y le pondrás imagen a lo que aún no lo tiene, para que todas las personas del mundo puedan ver cómo es ese lugar.



[¡Inscríbete aquí!](#)





Wiki Loves Monuments: ¡Fotografía un monumento, ayuda a Wikipedia y gana!

Más información



Menú principal [ocultar]

Portada

Portal de la comunidad

Actualidad

Cambios recientes

Páginas nuevas

Página aleatoria

Ayuda

Donaciones

Notificar un error

Cambiar a la apariencia anterior

Idiomas

En Wikipedia, los enlaces de idiomas se encuentran en la parte superior de la página, frente al título del artículo. [Ir arriba.](#)

Wikiproyecto:Bibliotecología/Ninguna biblioteca sin fotografía

🌐 Añadir idiomas ▾

Wikiproyecto [Discusión](#)

[Leer](#) [Editar código](#) [Ver historial](#) ☆

< [Wikiproyecto:Bibliotecología](#)

Wikiproyecto

Seguimiento de artículos

Tareas

Ninguna biblioteca sin fotografía

Recursos

Participantes

Obtención de imágenes [\[editar código\]](#)

En febrero de 2020, el usuario [vanbasten_23](#) recopiló los datos de más de 8000 bibliotecas de España y los incorporó a Wikidata. Puedes ver su distribución en [este enlace](#). Sin embargo, no todas cuentan con una fotografía libre en Wikimedia Commons que pueda ilustrar su elemento en Wikidata o su artículo en Wikipedia. Lo mismo ocurre con bibliotecas de todo el mundo.

Por tanto, con el objetivo de conseguir fotografías de bibliotecas bajo licencia libre, a partir de octubre de 2021, y de forma permanente, desde Wikimedia España se propone la campaña **Ninguna biblioteca sin fotografía**.

Si ya tienes fotos de bibliotecas, o si tienes alguna cerca que puedas fotografiar, ¡ánimate y participa!

Cómo participar [\[editar código\]](#)

Para colaborar, debes contar con una cuenta de Wikimedia. Si no posees una, puedes crearla a través de [este enlace](#).

Si ya posees una cuenta de usuario, puedes subir tus propias imágenes mediante el siguiente botón:

[¡Sube tus fotos!](#)

Una vez subidas, ve al elemento Wikidata correspondiente a la biblioteca que has fotografiado y añade la declaración «Imagen» acompañada del título del archivo; puedes conocer aspectos básicos sobre Wikidata gracias a [este vídeo](#).

También puedes navegar por el mapa de la herramienta [WikiShootMe!](#), donde se visualizan las bibliotecas de España que aún no tienen foto (funciona tanto en ordenador como en teléfono móvil), y subir las imágenes directamente desde ahí; tan solo tienes que entrar con tu cuenta Wikimedia, hacer clic sobre el punto que señala una biblioteca y subir la imagen mediante el enlace que aparece en él.

[¡Navega y sube tus fotos desde WikiShootMe!](#)



Herramientas [ocultar]

Acciones

Trasladar

GoogleTrans (on)

General

[Lo que enlaza aquí](#)

Cambios en enlazadas

Subir archivo

Páginas especiales

Enlace permanente

Información de la página

Agregar enlaces interlingüísticos

Imprimir/exportar

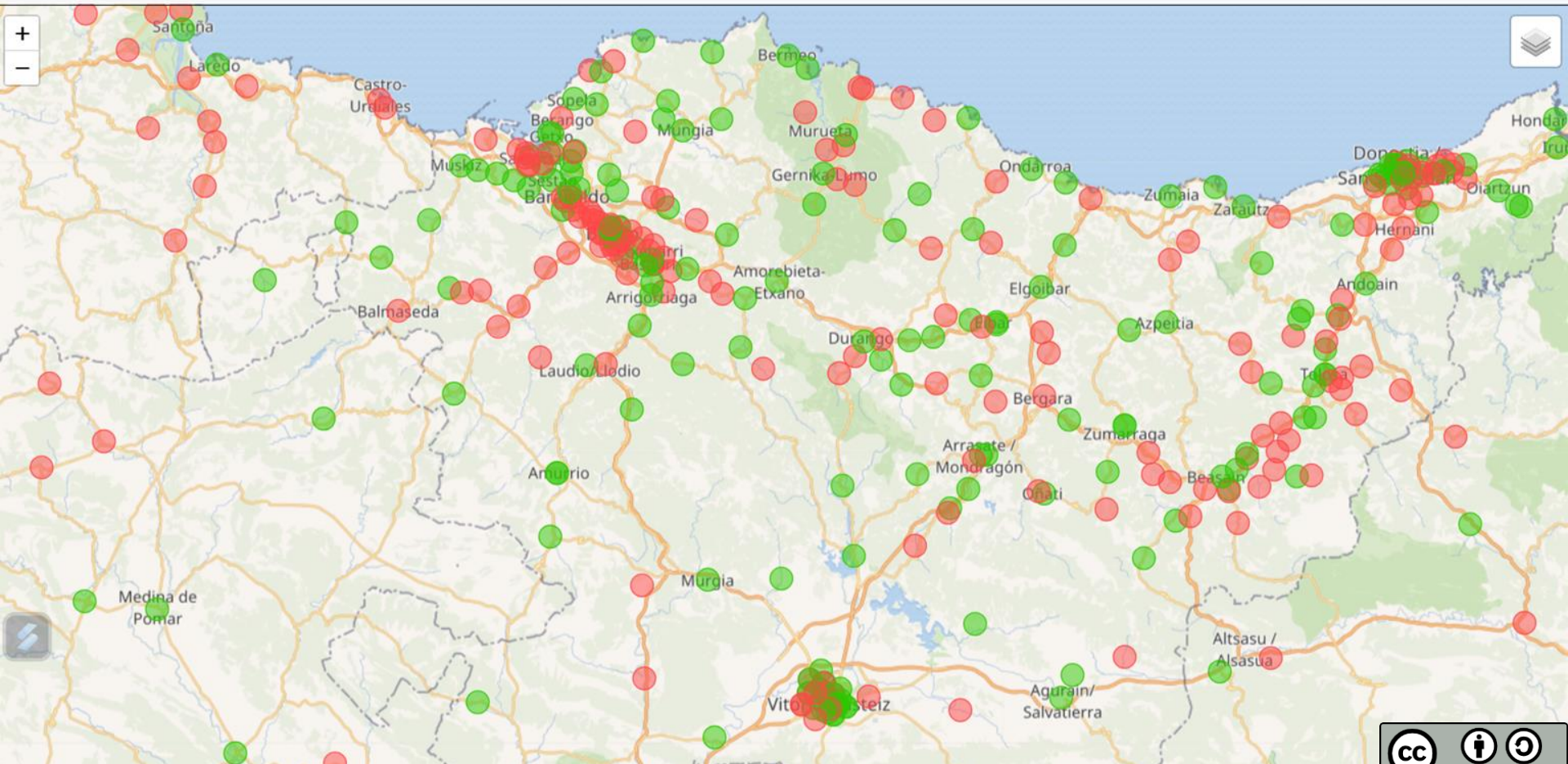
Crear un libro

Descargar como PDF

Versión para imprimir



Autorizar subida



Vértices geodésicos



Item Discussion

Torrecilla (Q115510649)

triangulation station in Tolox, Spain edit

[In more languages](#)
[Configure](#)

Language	Label	Description	Also known as
English	Torrecilla	triangulation station in Tolox, Spain	
Spanish	Torrecilla	vértice geodésico en Tolox, España	
Extremaduran		No description defined	
Basque	Torrecilla	No description defined	

All entered languages

Statements

Instance of triangulation station edit
+ 1 reference + add value

Image Torrecilla 03.jpg 1,280 × 960 × 1,74 MB edit
+ 0 references + add reference
+ add value

De Wikimedia Commons, el repositorio multimedia libre

Archivos multimedia en la categoría «Silo de Mirabel»

Los siguientes 13 archivos pertenecen a esta categoría, de un total de 13.



Silo de Mirabel, Cáceres 01.jpg
4000 × 3000, 5,77 MB



Silo de Mirabel, Cáceres 02.jpg
3000 × 4000, 5,36 MB



Silo de Mirabel, Cáceres 03.jpg
3000 × 4000, 5,02 MB



Silo de Mirabel, Cáceres 04.jpg
3000 × 4000, 4,67 MB




Silo de Mirabel, Cáceres 05.jpg
4000 × 3000, 4,01 MB



Silo de Mirabel, Cáceres 06.jpg
3000 × 4000, 3,43 MB



Silo de Mirabel, Cáceres 07.jpg
3000 × 4000, 4,19 MB




Silo de Mirabel, Cáceres 08.jpg
2464 × 3280, 2,66 MB




Silo de Mirabel, Cáceres 09.jpg
3000 × 4000, 4,35 MB



Silo de Mirabel, Cáceres 10.jpg
3000 × 4000, 3,99 MB



Silo de Mirabel, Cáceres 11.jpg
3000 × 4000, 4,63 MB



Silo de Mirabel, Cáceres 12 (cropped).jpg
1735 × 1697, 1,04 MB



Silo de Mirabel, Cáceres 12.jpg
4000 × 3000, 4,05 MB

Silos y graneros



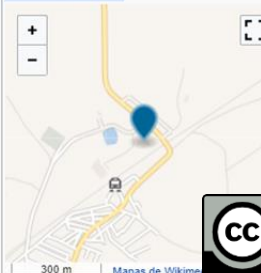
silo de Mirabel [Contraer]

edificio en Mirabel, España



Cargar multimedia

Instancia de	silo
Forma parte de	Red Nacional de Silos y Graneros
Ubicación	Mirabel, provincia de Cáceres, Extremadura, España
Fecha de fundación o creación	1982





Wiki Loves Monuments: ¡Fotografía un monumento, ayuda a Wikipedia y gana!

Más información



Category:Patrimonio gráfico de Laredo

De Wikimedia Commons, el repositorio multimedia libre

Véase también la categoría: [Shops in Laredo](#).

Archivos multimedia en la categoría «Patrimonio gráfico de Laredo»

Los siguientes 73 archivos pertenecen a esta categoría, de un total de 73.



Laredo-patrimonio grafico (44) 01.jpg 3024 × 4032; 2,44 MB



Laredo-patrimonio grafico (44) 02.jpg 4032 × 3024; 1,97 MB



Laredo-patrimonio grafico (44) 03.jpg 3024 × 4032; 1,6 MB



Laredo-patrimonio grafico (44) 04.jpg 3024 × 4032; 2,65 MB



Laredo-patrimonio grafico (44) 05.jpg 4032 × 3024; 4,87 MB



Laredo-patrimonio grafico (44) 06.jpg 4032 × 3024; 4,47 MB



Laredo-patrimonio grafico (44) 07.jpg 4032 × 3024; 2,98 MB



Laredo-patrimonio grafico (44) 08.jpg 3024 × 4032; 2,41 MB



Laredo-patrimonio grafico (44) 09.jpg 4032 × 3024; 3,05 MB



Laredo-patrimonio grafico (44) 10.jpg 4032 × 3024; 3,87 MB



Laredo-patrimonio grafico (44) 11.jpg 4032 × 3024; 2,81 MB



Laredo-patrimonio grafico (44) 12.jpg 3024 × 4032; 2,02 MB



Laredo-patrimonio grafico (44) 13.jpg 3024 × 4032; 3,63 MB



Laredo-patrimonio grafico (44) 14.jpg 3024 × 4032; 5,23 MB



Laredo-patrimonio grafico (44) 15.jpg 3024 × 4032; 3,05 MB



Laredo-patrimonio grafico (44) 16.jpg 3024 × 4032; 1,96 MB



Laredo-patrimonio grafico (44) 17.jpg 4032 × 3024; 2,94 MB



Laredo-patrimonio grafico (44) 18.jpg 3024 × 4032; 4,96 MB



Laredo-patrimonio grafico (44) 19.jpg 4032 × 3024; 2,27 MB



Laredo-patrimonio grafico (44) 20.jpg 4032 × 3024; 2,97 MB



Laredo-patrimonio



Laredo-patrimonio



Laredo-patrimonio



Laredo-patrimonio



Laredo-patrimonio



Laredo-patrimonio



Laredo-patrimonio



Laredo-patrimonio




Laredo-patrimonio



Laredo-patrimonio






**Iniciativas para visibilizar
el patrimonio del medio rural de
distintas localidades y comarcas
en Wikipedia, Commons,
Wikidata...**





Wiki Takes Aiaraldea



Página principal
Bienvenido
Portal de la comunidad
Café
Ayuda

Participa
Subir un archivo
Cambios recientes
Archivos nuevos
Archivo aleatorio
Contacta

Herramientas
Lo que estaca aquí
Cambios relacionados
Páginas especiales
Enlace permanente
Información de la página
RSS feed
Nombrar esta categoría para ver discusstas
Impresión/exportar
Crear un libro
Descargar como PDF
Versión para imprimir

Wikimedia
Ayudar estacas

español | Mernbusti | Discusión | Preferencias | Beta | Lista de seguimiento | Subidas | Contribuciones | Salir

Leer | Editar | Ver historial | Más v |

Wiki Loves Monuments: ¡Fotografía un monumento, ayuda a Wikipedia y gana!
Más información

Category:Wiki Takes Aiaraldea

Imágenes buenas | Ayuda

De Wikimedia Commons, el repositorio multimedia libre

La realización o la subida a Commons de este trabajo fue apoyada y promovida por **Wikimedia España**.
Para consultar las obras que recibieron este apoyo, véase la categoría **Supported by Wikimedia España**.

Esta categoría no se muestra en sus páginas a no ser que la preferencia de usuario apropiada esté activa.

Sumario: [K](#) · [Q9](#) · [A](#) · [B](#) · [C](#) · [D](#) · [E](#) · [F](#) · [G](#) · [H](#) · [I](#) · [J](#) · [K](#) · [L](#) · [M](#) · [N](#) · [O](#) · [P](#) · [Q](#) · [R](#) · [S](#) · [T](#) · [U](#) · [V](#) · [W](#) · [X](#) · [Y](#) · [Z](#) · [-](#)

Archivos multimedia en la categoría «Wiki Takes Aiaraldea»

Los siguientes 106 archivos pertenecen a esta categoría, de un total de 106

Antigua Escuela pública de Añes .jpg 4160 × 3120, 3.38 MB	Antiguo Ayuntamiento de Santutegui .jpg 4160 × 3120, 2.70 MB	Artelo Gure Amaren Santutegui .jpg 3024 × 4032, 1.56 MB	ARTZINIEGA MUSEOA- Rincón de la cocina del caserío-Basemio sukaleku teakoa .jpg 5168 × 3448, 6.13 MB	Artoniega-MuseoEtnográfico01 .jpg 3448 × 5168, 4 MB	Artoniega-MuseoEtnográfico02 .jpg 5168 × 3448, 7.66 MB	Artoniega-MuseoEtnográfico03 .jpg 5168 × 3448, 5.5 MB	Artoniega-MuseoEtnográfico04 .jpg 5168 × 3448, 5.99 MB	Artoniega-MuseoEtnográfico05 .jpg 5168 × 3448, 7.13 MB





WIKIPEDIA
La enciclopedia libre

[Portada](#)
[Portal de la comunidad](#)
[Actualidad](#)
[Cambios recientes](#)
[Páginas nuevas](#)
[Página aleatoria](#)
[Ayuda](#)
[Donaciones](#)
[Notificar un error](#)

[Herramientas](#)
[Lo que enlaza aquí](#)
[Cambios en entazadas](#)
[Subir archivo](#)
[Páginas especiales](#)
[Enlace permanente](#)
[Información de la página](#)

[Imprimir/exportar](#)
[Crear un libro](#)
[Descargar como PDF](#)
[Versión para imprimir](#)
[Idiomas](#)
[Añadir enlaces](#)

Página del proyecto [Discusión](#)

[Leer](#) [Editar](#) [Ver historial](#)

Wikipedia:Encuentros/Wiki Takes La Raya

[< Wikipedia:Encuentros](#)



[Introducción a Commons](#)

[Temas y Retos](#)

[Ayuda e inspiración](#)

[Introducción a Wikipedia](#)



Esta página informa sobre un futuro evento Wikimedia y los contenidos podrían estar aún incompletos, o cambiar por razones de organización. Por favor, asegúrate de contar con el respaldo de los organizadores antes de hacer cambios no triviales.

Te damos la bienvenida a la página que recopila actividades **Wiki Takes en Valencia de Alcántara, su Campiña y la Raya**.

Ayúdanos a documentar nuestro patrimonio en los proyectos Wikimedia

Charla: Lo que no se documenta, no existe: visibilizando La Raya en los proyectos Wikimedia

- 9 de mayo a las 18:00 horas - Castillo-Fortaleza, Entrada libre
- [Más información](#)

Taller para aprender a escribir Wikipedia

- 16, 23, 30 mayo y 6 de junio de 11:00 a 13:00 horas, Castillo-Fortaleza (Sala compartir del Circular FAB)
- [Más información](#)

Wiki Takes La Raya

- 26, 27, 28 de mayo, hora y lugar por determinar
- Salidas fotográficas y subida de fotos a Wikimedia Commons para ilustrar posteriormente artículos de Wikipedia.
- Inscripción: mentxuramilo@wikimedia.es



Fecha

09 de mayo de 2023
18:00h

Lugar

- Castillo-Fortaleza de
Valencia de Alcántara

[Hashtag #WikiTakesLaRaya](#)





Wiki Loves Monuments: Photograph a monument, help Wikipedia and win!

[Learn more](#)

Central login
You are centrally logged in as [Menbuwiki](#). Reload the page to apply your user settings.

Category:Valencia de Alcántara

[Good pictures](#) [Help](#)

Wikimedia Commons está disponible en español

From Wikimedia Commons, the free media repository

Español: Valencia de Alcántara es un pueblo de España, en la provincia de Cáceres.

Français: Valencia de Alcántara est un village en Espagne, à la province de Cáceres.

Subcategories

This category has the following 32 subcategories, out of 32 total.

A

- ▶ [Acueducto de Valencia de Alcántara](#) (2 C, 16 F)
- ▶ [Animal husbandry in Valencia de Alcántara](#) (1 C, 16 F)
- ▶ [Architectural elements in Valencia de Alcántara](#) (13 F)

B

- ▶ [Barrio judío-gótico \(Valencia de Alcántara\)](#) (1 C, 41 F)
- ▶ [Boda Regia](#) (6 F)
- ▶ [Buildings in Valencia de Alcántara](#) (13 C, 18 F)

C

- ▶ [Canchales en La Campiña de Valencia de Alcántara](#) (9 F)
- ▶ [Castillo de Valencia de Alcántara](#) (19 F)
- ▶ [Churches in Valencia de Alcántara](#) (7 C, 1 F)
- ▶ [Cigüeñas in Valencia de Alcántara](#) (1 C, 3 F)

D

- ▶ [Dólmenes de Valencia de Alcántara](#) (27 C, 11 F)

E

- ▶ [Embalse de Alpotrel \(Valencia de Alcántara\)](#) (7 F)

F

- ▶ [Fiesta de la Cruz de Mayo \(Valencia de Alcántara\)](#) (10 F)
- ▶ [Fiesta de Los Mayos, Valencia de Alcántara](#) (5 F)
- ▶ [Fountains in Valencia de Alcántara](#) (30 F)

G

- ▶ [Geography of Valencia de Alcántara](#) (1 C, 1 F)

J

- ▶ [Juêllega Extremaña](#) (6 F)

L

- ▶ [La Playa \(Valencia de Alcántara\)](#) (3 F)

M

- ▶ [Monumento natural Berrocal de La Data](#) (3 F)

N

- ▶ [Nature in Valencia de Alcántara](#) (1 C, 29 F)

P

- ▶ [Panorámicas de Valencia de Alcántara](#) (5 F)
- ▶ [Parque de España, Valencia de Alcántara](#) (3 F)
- ▶ [Paseo de San Francisco, Valencia de Alcántara](#) (15 F)
- ▶ [Patrimonio gráfico de Valencia de Alcántara](#) (7 F)
- ▶ [Pedanías de Valencia de Alcántara](#) (9 C, 1 F)
- ▶ [People of Valencia de Alcántara](#) (1 C)

R

- ▶ [Romería de San Isidro \(Valencia de Alcántara\)](#) (24 F)

S

- ▶ [Street art in Valencia de Alcántara](#) (2 F)
- ▶ [Sunsets of Valencia de Alcántara](#) (3 F)
- ▶ [Symbols of Valencia de Alcántara](#) (2 F)

V

- ▶ [Virgen de los Remedios \(Valencia de Alcántara\)](#) (5 F)

W

- ▶ [Wiki Takes La Raya](#) (12 C, 758 F)

Valencia de Alcántara [Collapse]

human settlement in Cáceres Province, Extremadura, Spain



- image flag image
- coat of arms image
- Show all

[Upload media](#)

[Wikipedia](#)

Instance of	municipality of Spain town
Part of	Q107553775
Location	Cáceres Province, Extremadura, Spain
Capital	Valencia de Alcántara
Head of government	Alberto Piris
Population	5,272 (register office, 2022)
Area	595 km²
Elevation above	620 +1 m



- Main page
- Welcome
- Community portal
- Village pump
- Help center

- Tools
- What links here
- Related changes
- Special pages
- Permanent link
- Page information
- Wikidata item
- RSS feed
- Nominate category for discussion

- Print/export
- Create a book
- Download as PDF
- Printable version

- In Wikipedia
- Català
- English
- Español
- Euskara
- Estremeñu
- Français
- Galego
- Ocitan



Ayuda e inspiración	Sancho El Sabio	Aiaraldea	Añana	Gorbeialdea	Lautada	Mendialdea	Rioja Alavesa	Vitoria-Gasteiz	+ Contribuciones	+ Participantes	+ Testimonios
---------------------	-----------------	-----------	-------	-------------	---------	------------	---------------	-----------------	------------------	-----------------	---------------

🌻 ¡Te damos la bienvenida! [[editar código](#)]

A este proyecto para **mejorar los contenidos de la Historia y del patrimonio local alavés en los proyectos Wikimedia**.

Creemos que completar la información del patrimonio local alavés en Wikipedia partiendo del trabajo de Micaela Portilla, es una manera de visibilizar su trabajo, que realizó recorriéndose toda Álava preguntando y escuchando a la gente de los pueblos, documentándose y trasladando al papel sus investigaciones.

Por ello, **queremos contar con personas interesadas en mejorar la información sobre Álava en los proyectos Wikimedia** (Wikipedia, Commons, Wikidata), trasladando el patrimonio documentado por Portilla y por otras muchas personas investigadoras. Y nos gustaría que este proyecto sirviera también de reconocimiento y agradecimiento a Portilla y a todas las personas investigadoras y vecinas que contribuyeron con sus investigaciones, cuidaron y pusieron en valor el patrimonio de sus localidades.

📁 Materiales de trabajo [[editar código](#)]

Para completar los artículos de los concejos alaveses y sobre patrimonio de Álava partiremos de:


- [Estudios de Patrimonio Histórico Arquitectónico](#), Diputación Foral de Álava
 - Molinos, frontones, termas, patrimonio industrial...
 - Arquitectura rural alavesa (por comarcas)
 - Patrimonio Arquitectónico-Elementos Menores (por cuadrillas)
 - [GeoAraba](#) Visor de elementos patrimoniales y descripciones. Utilizar como referencias.
- [Álava pueblo a pueblo](#), Diputación Foral de Álava

Evento no realizado (Conferencia de Verónica Benedet, "(Re)descubriendo la herencia arquitectónica vitoriana" + Wikitaler)



Fecha
📅 19/10/2023, 18:00 horas

Lugar



Contenidos [ocultar]

Inicio

Próxima actividad

Qué necesitas

Propósito

Qué puedo hacer

Subir fotos a Wikimedia Commons

Subir fotos que faltan en Wikidata

Categorizar las fotos que subimos

Añadir imágenes a artículos

Proyecto de patrimonio gráfico de Vitoria-Gasteiz

Participantes

Actividades realizadas

Comentarios e ideas

Propósito [editar código]

Queremos fotografiar y documentar:

- Paisajes mineros de asfaltos naturales de Montaña Alavesa

- Referencias:

- Los asfaltados naturales de la Montaña Alavesa [↗](#)

- INVENTARIO LUGARES DE INTERÉS GEOLÓGICO de la CAPV [📄](#)

- Español: Arantxa y María

- Euskera: Jaione

- Mina Lucía (Atauri)

- fotos en Commons [↗](#)

- lo hace en es.wiki [Tagor70](#) [↗](#)

- En eu.wiki: Blanca

- Mina de San Ildefonso

- lo hace en es.wiki [Mentxuwiki](#) [↗](#)

- en eu.wiki: Aloña

- fotos para Commons

- Antigua fábrica de asfaltos de Maestu-Atauri

- [añadir más fotos](#) [↗](#)

- (incluir mención en artículo de Paisajes mineros)

- Mina de San Román de Campezo

- lo hace en es.wiki [Ismael](#)

- Traduce: Joseba

Wiki Takes Mendialdea





Wiki Loves Monuments: ¡Fotografía un monumento, ayuda a Wikipedia y gana!
Más información

Category:ConMiWiki

Imágenes buenas

De Wikimedia Commons, el repositorio multimedia libre

ConMiWiki es un proyecto para **mejorar los contenidos de la Historia y del patrimonio local alavés en los proyectos Wikimedia**.

Subcategorías

Esta categoría contiene las siguientes 3 subcategorías, de un total de 3.

C

► Caserío Urbina (14 F)
















W

► Wiki Takes Aiaraldea (106 F)

► Wiki Takes Mendialdea (119 F)

Archivos multimedia en la categoría «ConMiWiki»

Los siguientes 142 archivos pertenecen a esta categoría, de un total de 142.

							
2023-09-03-Wiki Takes Mendialdea-Antoñana-01.jpg 3024 × 4032; 2,14 MB	2023-09-03-Wiki Takes Mendialdea-Antoñana-02.jpg 4032 × 3024; 4,64 MB	2023-09-03-Wiki Takes Mendialdea-Antoñana-03.jpg 3024 × 4032; 3,64 MB	2023-09-03-Wiki Takes Mendialdea-Antoñana-05.jpg 4032 × 3024; 4,41 MB	2023-09-03-Wiki Takes Mendialdea-Antoñana-06.jpg 3024 × 4032; 4,17 MB	2023-09-03-Wiki Takes Mendialdea-Antoñana-07.jpg 3024 × 4032; 3,52 MB	2023-09-03-Wiki Takes Mendialdea-Antoñana-08.jpg 4032 × 3024; 3,48 MB	2023-09-03-Wiki Takes Mendialdea-Antoñana-09.jpg 3024 × 4032; 6,23 MB
							

ConMiWiki, patrimonio alavés en proyectos Wikimedia [\[Contraer\]](#)

Proyecto para mejorar los contenidos de la Historia y del patrimonio local alavés en los proyectos Wikimedia.



Cargar multimedia

Wikipedia

Instancia de	proyecto
Tema principal de la obra	patrimonio Álava
Ubicación	Micaela Portilla Álava, País Vasco, España
Organizador	Mentxu Ramilo Araujo Fundación Sancho el Sabio Juan Ibarondo Isabel Mellén Biblioteca Pública del Estado en Vitoria-Gasteiz - Casa de Cultura Ignacio Aldecoa
Fecha de fundación	2023



Wiki Takes Añana

Antes de

Wiki Takes Añana

Después



[Wiki Takes Añana, octubre 2023](#)

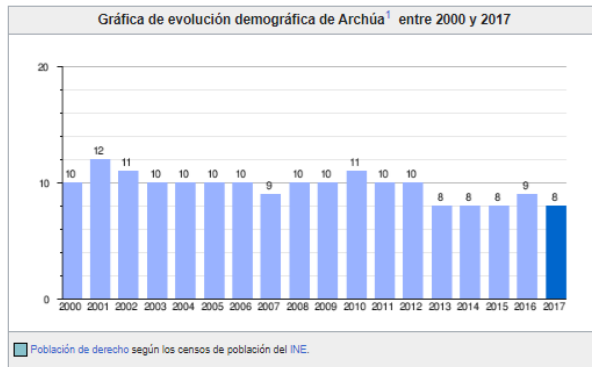


Archúa

Artículo [Discusión](#)

Archúa (en euskera y oficialmente *Arxua*) es una localidad del concejo de Luna, que está situado en el municipio de Cuartango, en la provincia de Álava, España.

Demografía [\[editar código · editar \]](#)



Referencias [\[editar código · editar \]](#)

- ↑ Instituto Nacional de Estadística (España). «Nomenclátor: Población del Padrón Continuo por Unidad Poblacional»[ⓘ]. Consultado el 25 de marzo de 2018.

Enlaces externos [\[editar código · editar \]](#)

- Wikimedia Commons alberga una categoría multimedia sobre **Archúa**.

¿Qué podemos hacer para mejorar los contenidos de las localidades más pequeñas en proyectos Wikimedia?



Algunas tareas wikimedistas:

- Verificar información: Añadir referencias a fuentes fiables
- Identificar lo que falta por incluir (datos estructurados, textos, imágenes)
- Mejorar, crear, traducir contenidos que faltan
- Entrenar competencias: sintetizar información, lectura crítica, revisión ortográfica y gramatical
- Entrenar competencias digitales: buscar fuentes fiables, hacer frente a la desinformación, “alfabetización mediática”
- Y de paso... descubrir personas, lugares, patrimonio, flora, fauna...

Contenidos a trabajar en cada localidad

- ❑ Patrimonio natural, arqueológico, artístico, cultural...
- ❑ Patrimonio inmaterial (tradiciones, fiestas, canciones, gastronomía...)
- ❑ Personas ilustres
- ❑ Textos, imágenes, audios, vídeos



¡¡Mucho por teclear para poner en valor el patrimonio local en Wikimedia!!

Echávarri de Cuartango

2 idiomas

Artículo [Discusión](#)

Leer [Editar código](#) [Editar](#) [Ver historial](#) [☆](#)

Coordenadas: 42°53′03″N 2°53′23″O ([mapa](#))

(Redirigiendo desde «Echávarri de Cuartango (Álava)».)

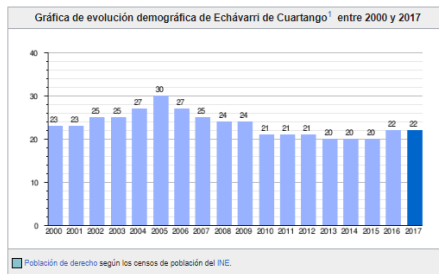
Echávarri de Cuartango (oficialmente *Etxabarri Kuartango*) es un *concejo* del municipio de Cuartango, en la provincia de Álava, España.

Aldeas [[editar código](#) · [editar](#)]

Forman parte del concejo las aldeas de:

- [Echávarri de Cuartango](#), (oficialmente Etxabarri Kuartango)
- Tortura

Demografía [[editar código](#) · [editar](#)]



Referencias [[editar código](#) · [editar](#)]

- ↑ Instituto Nacional de Estadística (España). «Nomenclátor: Población del Padrón Continuo por Unidad Poblacional» . Consultado el 25 de marzo de 2015.

Enlaces externos [[editar código](#) · [editar](#)]

- [Wikimedia Commons](#) alberga una categoría multimedia sobre [Echávarri de Cuartango](#).

Etxabarri Kuartango
Echávarri de Cuartango

Entidad subnacional



Localización de Etxabarri Kuartango
Echávarri de Cuartango en España



Localización de Etxabarri Kuartango
Echávarri de Cuartango en Álava



Coordenadas: 42°53′03″N 2°53′23″O

Entidad	Concejo de Álava
• País	 España
• Comunidad autónoma	 País Vasco
• Provincia	Álava

Alianzas

- ❑ Ondare Irekia - Patrimonio Abierto
- ❑ Asociación Micaela Portilla
- ❑ Fundación Sancho el Sabio
- ❑ Casa de Cultura Ignacio Aldecoa
- ❑ +++++
- ❑ Diputación Foral de Álava
- ❑ Asociaciones de concejos



#ConMiWiki

¡Ayúdanos a documentar la historia y el patrimonio alavés en los proyectos Wikimedia!



bit.ly/ConMiWiki

Sancho el Sabio

WIKIMEDIA ESPAÑA



Todas las actividades tendrán lugar a las 18:00 en la sede de Betoño de Fundación Sancho el Sabio Vital Fundazioa

28 SEP

Proyección del documental "Micaela Portilla" y mesa redonda a cargo de Juan Ibarrodo + Presentación del proyecto #ConMiWiki a cargo de Mentxu Ramilo Araujo

5 OCT

Visita guiada por la Fundación Sancho el Sabio + Wikitaler

19 OCT

Conferencia de Verónica Benedet, "(Re)valorizando la herencia arquitectónica vitiana" + Wikitaler

2 NOV

Conferencia de Virginia López de Maturana, "Las fiestas en Álava: símbolo e identidad local" + Wikitaler

16 NOV

Conferencia de Ismael García-Gómez, "Aquellos pueblos que Vitoria devoró. Formas de resistencia aldeana en la Edad Media" + Wikitaler

30 NOV

Conferencia de José Javier Vélez Chauri, "Gregorio Fernández en el retablo de San Miguel de Vitoria y su influencia en la escultura barroca alavesa" + Wikitaler

14 DIC

Conferencia de Gorka López de Munain, "Circulación de talleres y modelos autóctonos en el románico alavés" + Wikitaler





Alianzas a pie de tierra

- Personas de los pueblos
- Personas con interés en el patrimonio local
- Asociaciones culturales, bibliotecas...

[Wiki Takes Añana, octubre 2023](#)





¿**Cómo veis los contenidos de las entidades locales menores** en vuestra Comunidad Autónoma/provincia?



¿Os gustaría **participar en un proyecto** interprovincial para poner en marcha acciones que contribuyan a **mejorar los contenidos de nuestras entidades locales menores**?

Comunidad Valenciana

- Los **municipios** de la Comunidad Valenciana tienen todos **foto**; aunque algunos andan necesitados. En la medida que podemos vamos mejorando los que se puede.
- Hemos metido **todos los bienes de la base de datos de la Generalitat en Wikidata**, que estamos revisando poco a poco. Eso tampoco lleva un ritmo regular y también depende de qué estemos tocando (si toca ir a un pueblo, pues aprovechas para darle una medida, poner coordenadas, ver las direcciones, comprobar si hay foto...).
- **Los artículos de los BIC están casi todos hechos**, con la principal excepción de yacimientos arqueológicos. Los yacimientos suelen ser bastante “secretos” incluso para los datos más básicos y, con pocas excepciones, son muy problemáticos.
- De los **Bienes de Relevancia Local (BRL)**, las provincias de Castellón y Valencia están muy avanzadas; no así Alicante. Por debajo del nivel de BRL hay algún BIE que tiene artículo, pero en general no cumplirían los criterios de relevancia.
- Una opción interesante para artículos de **monumentos locales** es aprovechar **actividades en la universidad**. Hay gente que prefiere hacer el artículo de la torre, la iglesia o el palacio de su pueblo. Y además pueden sacar la foto. Y los profesores revisan que el contenido sea técnicamente correcto.

Luis Ulzurrun y Montse Sáez

Wikiproyecto:Wikimunicipio del Año



En colaboración con de

El proyecto es un paso más allá del proyecto *"Ningún municipio de España sin foto"*, con el que se pretende aumentar la presencia de los municipios del país en todos o al menos en la mayor parte de los proyectos Wikimedia.

La idea es conseguir la colaboración de los consistorios para realizar a lo largo de un año múltiples y diversas actividades de edición en diferentes proyectos que promueve la Fundación Wikimedia, sobre el municipio con el que se esté trabajando el proyecto en ese año.

Se trata de un proyecto que se extiende en el tiempo y que intenta conseguir que en ciertos municipios haya una actividad en los proyectos wikimedia de forma usual y progresiva sin necesidad de que wikipedistas voluntarios tengan que estar promoviéndolas, lo cual no excluye que no haya colaboraciones puntuales una vez pasado el año de trabajo intenso en ese municipio.

Tras la experiencia que se tuvo con el municipio de *Ayora*, en la que de forma casual se acabó realizando un auténtico proyecto wikimédico, nos dimos cuenta del potencial que podía haber en municipios de tamaño medio o pequeño, con consistorios preocupados por la visibilización de sus municipios más allá de su zona de influencia; para conseguir crear un grupo de editores activos en diversos proyectos wikimédicos. Esto es lo que se pretende con este proyecto; aunque en el caso de Ayora no se consiguió.

Se trata de involucrar a consistorio, colegios, institutos (si los hubiera), bibliotecas, etc; para durante un año realizar en diferentes momentos y coincidiendo con fechas destacadas en ese municipio, diversas actividades wikimédicas, desde charlas divulgativas de los proyectos de la Fundación Wikimedia, a talleres de edición en diversos proyectos, proyectos educativos en los centros de enseñanza, talleres para bibliotecarios a los que se les trataría de involucrar en el proyecto 1Lib1Ref, wiktakes, etc.


Wikimunicipios del Año 2023 [[editar código](#)]

[Comunidad Valenciana](#), vamos a llevar a cabo el [Wikiproyecto:Wikimunicipio del Año 2023 Énova](#).

Wikimunicipios del Año 2024 [[editar código](#)]

[Comunidad Valenciana](#), vamos a llevar a cabo el [Wikiproyecto:Wikimunicipio del Año 2024 Potries](#)

Commons

-  [Wikimedia Commons](#) alberga una categoría multimedia sobre [Wikimunicipio del Año](#).

Galicia

- Proyecto [Fotos de parroquias](#). Están completas las de las provincias de Pontevedra y A Coruña, pero quedan bastantes de Lugo y Ourense.
- La usuaria Maria_zaos y el usuario Breogan2008 están creando de forma sistemática los **artículos** (y elementos correspondientes en **Wikidata**) de todas las aldeas de Galicia (más de 30.000).
- [Categoría:Lugares de Galicia sen coordenadas](#) para ir añadiendo la información en las que faltan. Algunas (unas cuantas bastantes) de esas aldeas están ya despobladas.
- revisar cuántas **iglesias** de Galicia no tienen elemento en **Wikidata** (debe haber unas 4500 en total)..
- revisar cuántos [castros](#) no tiene Q (habrá quizá también unos 4000?), dólmenes, petroglifos etc. (Ni siquiera tienen Q todos los BIC de Galicia).

Es un trabajo ingente; en mis delirios mentales me encantaría poder trabajar los 25 años siguientes, hasta mi jubilación, recorriendo parroquias para documentar patrimonio, y al tiempo ir editando los artículos de municipios, parroquias y aldeas.

Adrián Estévez

¿Nos ponemos en acción?

mentxuramilo@wikimedia.es



WIKIMEDIA

ESPAÑA

