



제19913호 2021. 1. 6.(수)

【부 령】

- 교육부령제223호(교원 등의 연수에 관한 규정 시행규칙 일부개정령) 6
- 교육부령제224호(사학기관 재무·회계 규칙에 대한 특례규칙 일부개정령)..... 6

【고 시】

- 과학기술정보통신부고시제2020-111호(대한민국 주파수 분배표 일부개정)..... 12
- 과학기술정보통신부고시제2020-112호(신고하지 아니하고 개설할 수 있는 무선국용 무선기기 일부개정)..... 54
- 과학기술정보통신부고시제2020-113호(신고하지 아니하고 개설할 수 있는 무선국용 무선설비의 기술기준 일부개정)..... 56
- 문화체육관광부고시제2020-73호(유해간행물목록표)..... 56
- 산업통상자원부고시제2020-236호(2020년 광해방지사업계획 변경(5차) 57
- 환경부고시제2020-302호(2021년도 환경개선부담금 부과금 산정지수) 59
- 환경부고시제2020-304호(공공부문 온실가스·에너지 목표관리 운영 등에 관한 지침 일부개정)..... 59
- 환경부고시제2020-306호(2021년 배출권 거래시장 시장조성자의 지정) 63
- 국토교통부고시제2020-325호(공공주택건설 사업계획 승인 및 지형도면고시(서울동작 행복주택)) 63
- 국토교통부고시제2020-1038호(보성-임성리 철도건설사업 실시계획변경 승인) 66
- 국토교통부고시제2020-1150호(공공주택건설 사업계획 승인 및 지형도면 고시(송파방이))..... 80
- 국토교통부고시제2020-1153호(접도구역 지정(변경))..... 96
- 국토교통부고시제2020-1176호(익산소라 공공지원민간임대주택 공급촉진지구 지정 변경(1차) 및 지구계획 승인, 지형도면) 97
- 국토교통부고시제2020-1178호(공공주택 건설사업계획 변경 승인(청주우암 행복주택) 113
- 국토교통부고시제2020-1179호(공공주택 건설사업계획승인(구미송정))..... 113
- 국토교통부고시제2020-1180호(공공주택건설 사업계획 승인 및 지형도면(천안신부 행복주택))..... 114
- 국토교통부고시제2020-1181호(공공주택건설(행복주택) 사업계획 변경승인(전주덕진)) 116
- 국토교통부고시제2020-1183호(공공주택건설 사업계획 승인 취소(오산세교2 A-6BL) 117
- 국토교통부고시제2020-1184호(동해선(포항~동해) 전철화 사업 실시계획 승인) 118
- 국토교통부고시제2020-1185호(진주~광양 전철화 사업 실시계획 변경 승인) 119

(이면 계속)

○국토교통부고시제2020-1188호(공공주택건설 사업계획 승인(군관사(대방)위탁개발사업)	125
○국토교통부고시제2020-1190호(화성병점복합타운 도시개발사업 개발계획 수립(변경), 실시계획(변경) 인가 및 지형도면)	125
○국토교통부고시제2020-1191호(공공주택건설 사업계획 변경승인(웅진연평 마을정비형)	133
○국토교통부고시제2020-1192호(공공주택건설 사업계획 변경승인(경기연천 2BL 지역수요맞춤형) ...	134
○국토교통부고시제2020-1193호(공공주택건설 사업계획 변경승인(고창무장 마을정비형)	134
○국토교통부고시제2020-1194호(공공주택건설 사업계획 변경승인 및 지형도면 등 (진천이월 마을정비형)	135
○국토교통부고시제2020-1195호(공공주택건설 사업계획 변경승인(파주운정3 A37BL)	140
○국토교통부고시제2020-1197호(공공주택건설 사업계획 승인(의왕월암 A-2BL 영구임대, 행복주택) ...	141
○국토교통부고시제2020-1198호(공공주택건설 사업계획 승인(화성어천 A-4BL))	142
○국토교통부고시제2020-1199호(공공주택건설 사업계획 변경승인 및 지형도면 등 (안양박달 행복주택))	142
○국토교통부고시제2020-1201호(공공주택건설 사업계획 변경승인 (울산다운2지구 A-9BL(구 S-3BL)	145
○국토교통부고시제2020-1215호(공공주택건설 사업계획 승인(과천주암지구 C-1BL)	145
○국토교통부고시제2020-1216호(공공주택건설 사업계획 승인(과천주암지구 C-2BL)	146
○국토교통부고시제2020-1221호(공공주택건설 사업계획 승인(화성어천지구 A-2BL 공동주택 건설사업)	147
○국토교통부고시제2020-1222호(공공주택건설 사업계획 승인(화성어천지구 A-3BL)	147
○국토교통부고시제2020-1223호(서울신내3 국민임대주택단지 예정지구 지정변경(14차) 및 실시계획변경(13차) 승인)	148
○국토교통부고시제2020-1224호(서울고덕강일 공공주택지구 지구계획 변경(9차) 승인)	150
○국토교통부고시제2020-1226호(공공주택건설 사업계획 승인(남해창선 고흥자복지주택)	152
○국토교통부고시제2020-1227호(공공주택건설 사업계획 승인(제주아라 고흥자복지주택)	154
○국토교통부고시제2020-1231호(안성삼죽 공공주택지구의 지정 및 지형도면)	154
○국토교통부고시제2020-1232호(안성삼죽 공공주택지구 지구계획 승인)	156
○국토교통부고시제2020-1233호(공공주택건설사업계획 승인(안성삼죽)	163
○해양수산부고시제2020-248호(제3차 연안정비기본계획 변경)	164
○국세청고시2020-39호(홈택스 이용에 관한 규정)	164
○문화재청고시제2020-154호(영천 화남리 삼층석탑 등 3건 국가지정문화재 주변 역사문화환경 보존지역 내 건축행위 등에 관한 허용기준 정정)	178
○문화재청고시제2020-157호(국가민속문화재 지정사항(지정면적) 정정)	181
○산림청고시제2020-83호(2021년 탄소흡수원 증진 연차별 실행계획)	183
○대구지방환경청고시제2020-14호(포항블루벨리 국가산업단지 용수공급사업 실시계획 변경(2회)	183
○대구지방환경청고시제2020-15호(구미관광역상수도(I 단계) 용수공급 신뢰성 제고사업(본구간) 실시계획 변경(2회)	213
○대구지방환경청고시제2020-16호(포항공업용수도 노후관 개량사업 실시계획 변경(1회)	281
○부산지방국토관리청고시제2020-658호(도로구역결정(변경)	325
○부산지방국토관리청고시제2020-659호(도로구역결정(변경)	394
○부산지방국토관리청고시제2020-660호(도로구역결정(변경)	394

○부산지방국토관리청고시제2020-664호(도로구역 결정(변경))	395
○부산지방국토관리청고시제2020-665호(접도구역지정(변경))	419
○부산지방국토관리청고시제2020-666호(지형도면(변경))	419
○대전지방국토관리청고시제2020-621호(도로구역결정(변경))	420
○대전지방국토관리청고시제2020-622호(지형도면(변경))	422
○대전지방국토관리청고시제2020-623호(하천점용허가)	422
○익산지방국토관리청고시제2020-630호(하천점용(기간연장)허가)	423
○익산지방국토관리청고시제2020-631호(하천점용(기간연장)허가)	423
○익산지방국토관리청고시제2020-632호(하천점용(기간연장)허가)	423
○익산지방국토관리청고시제2020-634호(하천점용(변경)허가)	424
○익산지방국토관리청고시제2020-635호(하천점용(기간연장)허가)	424
○익산지방국토관리청고시제2020-636호(하천점용(변경 및 기간연장)허가)	432
○익산지방국토관리청고시제2020-637호(하천공사실시계획 인가)	432
○부산지방항공청고시제2020-81호(비행장개발사업 준공확인)	433
○인천지방해양수산청고시제2020-201호(항로표지 현황변경)	434
○울산지방해양수산청고시제2020-172호(비관리청 항만시설유지보수 항만개발사업 시행허가 및 실시계획 승인)	434
○평택지방해양수산청고시제2020-69호(사설항로표지 폐지)	434
○목포지방해양수산청고시제2020-87호(사설항로표지 신설)	435
○포항지방해양수산청고시제2020-162호(항로표지 현황변경)	435
○낙동강홍수통제소고시제2020-154호(하천수 사용허가(대북바이오취수장))	435
○낙동강홍수통제소고시제2020-155호(하천수 사용허가(포도CC취수장))	436
○낙동강홍수통제소고시제2020-156호(하천수 사용허가(대구경북농금농협취수장))	437
○낙동강홍수통제소고시제2020-157호(하천수 사용허가(무림페이퍼취수장))	437
○낙동강홍수통제소고시제2020-158호(하천수 사용허가(세하2취수장))	438
○낙동강홍수통제소고시제2020-159호(하천수 사용허가(코오롱취수장))	439
○낙동강홍수통제소고시제2020-160호(하천수 사용허가(한국제강취수시설))	439
○대도시권광역교통위원회고시제2020-9호(서울 도시철도 9호선 기본계획 변경)	440
○경북지방우정청고시제2020-25호(우체국 이전에 관한 사항)	440
○수도권매립지관리공사고시제2020-3호(수도권매립지 주민감시요원 수당지급기준)	442

【공 고】

○개인정보보호위원회공고제2021-1호(「개인정보 보호법」 일부개정법률(안) 입법예고)	443
○통일부공고제2020-166호(비영리민간단체 신규등록)	445
○행정안전부공고제2020-866호(「행정권한의 위임 및 위탁에 관한 규정」 일부개정령(안) 입법예고)	446
○행정안전부공고제2021-1호(접경지역지원특별법 시행령 일부개정령(안) 재입법예고)	447
○문화체육관광부공고제2020-360호(예술인 복지법 시행규칙 일부개정령(안) 입법예고)	448
○문화체육관광부공고제2020-361호(예술 활동 증명 운영 지침 일부개정(안) 행정예고)	449
○문화체육관광부공고제2020-369호(호텔업 등급결정업무 위탁기관 지정)	450

○국토교통부공고제2020-1742호(「공간정보의 구축 및 관리 등에 관한 법률 시행규칙」 일부개정령(안) 입법예고)	450
○중소벤처기업부공고제2020-621호(「대·중소기업 상생협력 촉진에 관한 법률 시행령」 개정(안) 입법예고)	451
○중소벤처기업부공고제2020-622호(「대·중소기업 상생협력 촉진에 관한 법률 시행규칙」 개정(안) 입법예고)	452
○해양수산부공고제2020-1327호(케이에스에프7호 선박투자회사 선박투자업 인가)	453
○해양수산부공고제2020-1344호(한국해양31호선박투자회사 선박투자업 인가)	453
○해양수산부공고제2020-1345호(한국해양32호선박투자회사 선박투자업 인가)	454
○해양수산부공고제2020-1346호(한국해양33호선박투자회사 선박투자업 인가)	454
○해양수산부공고제2020-1385호(안전펀드 선박투자회사 선박투자업 변경인가)	455
○해양수산부공고제2020-1386호(제3기 어업안전보건센터 지정 현황)	455
○해양수산부공고제2020-1390호(현대화펀드선박투자회사 선박투자업 변경인가)	455
○국세청공고제2020-94호(부가가치세 신고납부기한 연장 통지)	456
○병무청공고제2021-1호(2021년도 병역판정검사 실시)	456
○문화재청공고제2020-361호(고도 보존 및 육성에 관한 특별법 시행규칙 일부개정령(안) 입법예고)	459
○해양경찰청공고제2021-1호(수상구조사 국가자격시험 시행 계획)	460
○행정중심복합도시건설청공고제2020-133호(행정중심복합도시 도시계획시설사업 공사완료)	464
○행정중심복합도시건설청공고제2020-135호(행정중심복합도시 도시계획시설사업 공사완료)	464
○행정중심복합도시건설청공고제2020-136호(행정중심복합도시 도시계획시설사업 공사완료)	465
○군산지방해양수산청공고제2020-122호(항만개발사업 준공)	466
○부산지방해양수산청부산항건설사무소공고제2020-72호(항만개발사업 실시계획 변경)	466
○중앙해양안전심판원공고제2020-85호(시정권고 재결)	468
○한국해양수산연수원공고제2020-222호(2021년도 정기 해기사시험 시행)	469

【지방자치단체】

○서울특별시고시제2020-616호(공공주택건설 사업계획승인 (고덕강일공공주택지구 2단지)	473
○서울특별시고시제2020-617호(공공주택건설 사업계획승인 (마곡도시개발사업지구 10-2단지)	475
○서울특별시고시제2020-618호(서울 동작구 청석 거주자우선주차장 복합화사업 주택건설사업계획 승인 및 지형도면)	477
○충청남도고시제2020-601호(충청남도 지역개발사업 구역지정 변경 및 실시계획 변경 승인)	480
○경상남도고시제2020-715호(부산·진해경제자유구역 울동지구(1지구) 개발계획 변경)	484
○경상남도고시제2021-720호(광양만권경제자유구역 하동지구 갈사만 조선산업단지 개발계획 변경)	488
○부산광역시교육청고시제2020-23호(학교시설사업(해광고 급식소 및 교과교실 증축공사) 완료)	491
○경기도안양과천교육지원청고시제2020-4호(학교(가칭 지식1초)시설사업 시행계획)	491
○경상남도공고제2020-2027호(대기환경관리 대행기관 신규지정)	492

【인 사】

○인사발령(인사혁신처)	492
--------------------	-----

【상 훈】

○서훈(감사원·국무조정실·여성가족부·통일부·해양경찰청·행정안전부·헌법재판소)	527
--	-----

【기 타】

- 압수물환부공고(서울중앙지방검찰청) 531
- 압수물환부공고(부산지방검찰청동부지청) 532
- 압수물환부공고(청주지방검찰청충주지청) 533
- 압수물환부공고(대전지방검찰청천안지청) 533
- 압수물환부공고(전주지방검찰청정읍지청) 533

부 령

●**교육부령 제223호**

교원 등의 연수에 관한 규정 시행규칙 일부개정령을 다음과 같이 공포한다.

2021년 1월 6일

교육부장관 인

교원 등의 연수에 관한 규정 시행규칙 일부개정령

교원 등의 연수에 관한 규정 시행규칙 일부를 다음과 같이 개정한다.

제7조제1항 중 “세부적인 교과목, 세부 교과목별 이수시간 및 강의 운영방법”을 “자격연수별 세부 주제, 세부 주제별 이수시간”으로, “있다”를 “있으며, 구체적인 강의 운영방법 등 연수과정의 운영에 필요한 세부사항은 교육감이 정할 수 있다”로 하고, 같은 조 제3항 단서 중 “영 제2조제7항”을 “영 제2조제8항”으로, “중앙교육연수원”을 “국립특수교육원 및 중앙교육연수원”으로 한다.

부 칙

제1조(시행일) 이 규칙은 공포한 날부터 시행한다.

제2조(연수과정의 운영에 관한 경과조치) 이 규칙 시행 당시 진행 중인 자격연수의 연수과정 운영에 관하여는 제7조제1항의 개정규정에도 불구하고 종전의 규정에 따른다.

◇**개정이유 및 주요내용**

교원 자격연수 제도의 탄력적인 운영을 위하여 구체적인 강의 운영방법 등 연수과정의 운영에 필요한 세부사항은 교육감이 정할 수 있도록 하는 등 현행 제도의 운영상 나타난 일부 미비점을 개선·보완하려는 것임.

<교육부 제공>

●**교육부령 제224호**

사학기관 재무·회계 규칙에 대한 특례규칙 일부개정령을 다음과 같이 공포한다.

2021년 1월 6일

교육부장관 인

사학기관 재무·회계 규칙에 대한 특례규칙 일부개정령

사학기관 재무·회계 규칙에 대한 특례규칙 일부를 다음과 같이 개정한다.

제6조제1항 중 “이사장은 법인회계”를 “이사장 및 학교의 장은 법인회계 및 학교회계”로, “50일전까지 이사회에 제출하여야”를 “30일 전까지 각각 이사회에 제출해야”로, “40일전까지 이를 심의·확정하여야”를 “20일 전까지 이를 심의·확정해야”로 하고, 같은 조 제2항 중 “35일전까지 학교전출금등”을 “35일 전까지 학교전출금 등”으로, “예산내역”을 “예산안의 편성내역”으로, “통지하여야”를 “통지해야”로 하며, 같은 조 제3항을 삭제한다.

제10조제1항제2호다목을 라목으로 하고, 같은 호에 다목을 다음과 같이 신설한다.

다. 별지 제1호의7서식의 적립금 운용계획서(명세서)

제10조제2항제3호마목을 바목으로 하고, 같은 호에 마목을 다음과 같이 신설한다.

마. 별지 제1호의7서식의 적립금 운용계획서(명세서)

제30조제3항을 다음과 같이 한다.

③ 제2항에 따른 시가는 「감정평가 및 감정평가사에 관한 법률」에 따른 감정평가에 따르는 것을 원칙으로 하되, 토지의 경우에는 「부동산 가격공시에 관한 법률」 제10조에 따른 개별공시지가에 따를 수 있다.

제32조 본문 중 “자산중”을 “자산 중”으로, “얻어”를 “받아”로 하고, 같은 조에 단서를 다음과 같이 신설한다.

다만, 취득가액이 500만원 미만인 고정자산의 경우에는 이사회의 승인을 받지 않고 폐기할 수 있다.

제40조제1항에 제8호의3을 다음과 같이 신설한다.

8의3. 별지 제4호의7서식(4)의 적립기금 특수관계법인 유가증권 투자명세서

별표 1 제1호의 1255목을 다음과 같이 한다.

1255 원금보존특정목적 기금인출	○	○	원금보존특정목적기금 중에서 인출하여 예산편성하는 금액
--------------------------	---	---	-------------------------------

별표 1 제1호의 1266목을 다음과 같이 한다.

1266 임의특정목적기금 인출	○	○	임의특정목적기금 중에서 인출하여 예산편성하는 금액
------------------------	---	---	-----------------------------

별표 1 제2호의 4230항을 다음과 같이 한다.

4230 운영비		○	○	
4231 복리 후생비		○	○	교직원의 복리후생을 위하여 지출하는 현물식사대(급여 시 지급하는 식대수당은 제외한다)와 의복·개인장비 등 각종 복리후생비
4232 교육·훈련비		○	○	교직원의 교육·훈련에 지출하는 비용
4233 일반 용역비		○	○	감사·세무·감정 등 일반 용역에 지출하는 비용

4234	기관장 업무 추진비	○	○	기관장(이사장 및 총장)의 업무 추진에 특별히 드는 비용
4235	상임이사 업무 추진비	○	×	상임이사의 업무 추진에 특별히 드는 비용
4236	기타 업무 추진비	○	○	기관장 및 상임이사를 제외한 교직원의 업무 추진에 특별히 드는 비용
4237	홍보비	○	○	신문 광고, 홍보용 책자, 기념품 등의 홍보용품 제작 경비
4238	회의비	○	○	각종 회의에 지출하는 비용
4239	행사비	○	○	입학식·졸업식·개교기념식 등의 행사에 지출하는 비용
4240	선교비	○	○	종교계 법인 및 학교의 선교활동비
4241	기타 운영비	○	○	그 밖의 운영비

별표 1 제2호의 1255목을 다음과 같이 한다.

1255	원금보존특정목적기금적립	○	○	원금보존특정목적기금으로 별도 적립하는 금액
------	--------------	---	---	-------------------------

별표 1 제2호의 1266목을 다음과 같이 한다.

1266	임의특정목적기금적립	○	○	임의특정목적기금으로 별도 적립하는 금액
------	------------	---	---	-----------------------

별표 2 제1호의 1255목을 다음과 같이 한다.

1255	원금보존특정목적기금	○	○	학교발전 등을 위하여 원금보존으로 별도로 예치한 자금 등
------	------------	---	---	---------------------------------

별표 2 제1호의 1266목을 다음과 같이 한다.

1266	임의특정목적기금	○	○	학교발전 등을 위하여 임의로 별도 예치한 자금
------	----------	---	---	---------------------------

별표 2 제2호의 3155목을 다음과 같이 한다.

3155	원금보존특정목적적립금	○	○	원금보존특정목적기금에 대응된 운영차액 대체액
------	-------------	---	---	--------------------------

별표 2 제2호의 3166목을 다음과 같이 한다.

3166	임의특정목적적립금	○	○	임의특정목적기금에 대응된 운영차액 대체액
------	-----------	---	---	------------------------

별표 3 제2호의 4230항을 다음과 같이 한다.

4230 운영비		○	○	
4231 복리후생비		○	○	교직원의 복리후생을 위하여 지출하는 현물식사대(급여 시 지급하는 식대수당은 제외한다)와 의복·개인장비 등 각종 복리후생비
4232 교육·훈련비		○	○	교직원의 교육·훈련에 지출하는 비용
4233 일반용역비		○	○	감사·세무·감정 등 일반 용역에 지출하는 비용
4234 기관장 업무 추진비		○	○	기관장(이사장 및 총장)의 업무 추진에 특별히 드는 비용
4235 상임이사 업무 추진비		○	×	상임이사의 업무 추진에 특별히 드는 비용
4236 기타 업무 추진비		○	○	기관장 및 상임이사를 제외한 교직원의 업무 추진에 특별히 드는 비용
4237 홍보비		○	○	신문 공고, 홍보용 책자, 기념품 등의 홍보용품 제작경비
4238 회의비		○	○	각종 회의에 지출하는 비용
4239 행사비		○	○	입학식·졸업식·개교기념식 등의 행사에 지출하는 비용
4240 선교비		○	○	종교계 법인 및 학교의 선교활동비
4241 기타운영비		○	○	그 밖의 운영비

별지 제1호의7서식 및 별지 제4호의7서식(4)을 각각 별지와 같이 신설한다.

부 칙

제1조(시행일) 이 규칙은 공포한 날부터 시행한다.

제2조(예산의 확정 및 제출 등에 관한 적용례) 제6조, 제10조, 별표 1부터 별표 3까지 및 별지 제1호의7서식의 개정규정은 2021회계연도의 예산을 편성하는 경우부터 적용한다.

제3조(대차대조표 부속명세서에 관한 적용례) 제40조제1항제8호의3 및 별지 제4호의7서식(4)의 개정규정은 2020회계연도에 대한 결산을 하는 경우부터 적용한다.

■ 사학기관 재무·회계규칙에 대한 특례규칙 [별지 제1호의7서식]

적립금 운용계획서(명세서)

(단위 : 원)

적립금 유형	적립목적	전기 이월 추정액 (a)	적립금 세부 용도	적립금 운용계획				기말 추정 잔액 (d=a+b- c)	적립금 사용계획					
				당해연도 적립액(b)		당해연도 사용액(c)			1년 이내	3년 이내	5년 이내	10년 이내	10년 이상	계 (e)
				금액	적립 재원	금액	사용 내역							
보존 금	연구													
	건축													
	장학													
	퇴직													
	특 정 목 적													
임의	연구													
	건축													
	장학													
	퇴직													
	특 정 목 적													
합계														

작성방법

1. 적립유형: 원금보존(원금은 사용하지 못하고 발생하는 이자만 사용 가능한 적립금), 임의(원금과 이자 모두 사용 가능한 적립금)
2. 전기이월추정액: 전기 대차대조표 상 누적적립금 추정액
3. 적립금 세부용도: 적립 목적보다 구체적인 세부용도 기재
4. 적립재원: 기부금수입, 법인전입금, 감가상각비상당액의 등록금회계전입금, 이자수익, 용도변경 등으로 기재
5. 적립금 사용계획: 누적적립금의 향후 연도별 사용계획으로서 기말추정잔액(d)과 적립금 사용계획 계(e)값은 일치해야 함

■ 사학기관 재무·회계 규칙에 대한 특례규칙 [별지 제4호의7서식(4)]

적립기금 특수관계법인 유가증권 투자명세서

(단위: 원)

적립금 종류	구분	② 회사명	③ 종류	④ 특수관계 내역	⑤ 취득가액	⑥ 평가액	⑦ 평가손익 (⑤-⑥)	⑧ 비고
원금보존 ○○적립금	① 주식							
		⑨ 계						
	⑩ 회사채	⑪ 회사명	⑫ 종류	⑬ 특수관계 내역	⑭ 취득가액	⑮ 평가액	⑯ 평가손익 (⑭-⑮)	⑰ 비고
		⑱ 계						
⑲ 합계								
임의 ○○적립금	① 주식	② 회사명	③ 종류	④ 특수관계 내역	⑤ 취득가액	⑥ 평가액	⑦ 평가손익 (⑤-⑥)	⑧ 비고
		⑨ 계						
	⑩ 회사채	⑪ 회사명	⑫ 종류	⑬ 특수관계 내역	⑭ 취득가액	⑮ 평가액	⑯ 평가손익 (⑭-⑮)	⑰ 비고
		⑱ 계						
⑲ 합계								

작성방법

- ②, ⑩란은 투자 대상 법인명을 적습니다.
- ③란은 우선주, 보통주 등 주식의 종류를 기재하며, ⑩란에는 보증사채, 무보증사채, 담보부사채, 무담보사채 등 회사채의 종류를 기재합니다.
- ④, ⑬란은 투자 대상 법인과 관계를 기재합니다.
- ⑤, ⑭란은 투자유가증권의 최초 취득일의 취득가액을 기재합니다.
- ⑥, ⑮란은 결산일 현재의 투자유가증권 평가액을 기재합니다.
- 법인(학교)에 따라 필요한 경우 서식의 일부 조정(추가·삭제)이 가능합니다.

210mm×297mm[백상지 80g/㎡(재활용품)]

◇개정이유 및 주요내용

학교법인 이사회의 효율적인 운영을 위하여 법인회계 예산안의 이사회 제출기한을 학교회계 예산안의 제출기한과 동일하게 매 회계연도 개시 30일 전으로 변경함으로써 한 번의 이사회에서 해당 예산안을 심의·확정할 수 있도록 하고, 취득가액이 500만원 미만인 고정자산은 이사회의 승인을 받지 않고 폐기할 수 있도록 하는 등 현행 제도의 운영상 나타난 일부 미비점을 개선·보완하려는 것임.

<교육부 제공>

고 시

●과학기술정보통신부고시제2020-111호

전파법 제9조(주파수분배)에 따라 「대한민국 주파수 분배표」(과학기술정보통신부 고시 제2020-57호, 2020.10.16.) 일부를 다음과 같이 개정하여 고시합니다.

2021년 1월 6일

과학기술정보통신부장관

대한민국 주파수 분배표 일부개정

대한민국 주파수 분배표 일부를 다음과 같이 개정한다.

- 제1조(주파수분배표)의 “붙임(대한민국 주파수 분배표)” 일부를 다음과 같이 개정한다.

주파수 분배표의 112~285 kHz, 285~526.5 kHz, 6765~8341.75 kHz, 30.005~44 MHz, 44~108 MHz, 108~137.825 MHz, 137.825~149.9 MHz, 156.8375~174 MHz, 328.6~400.15 MHz, 400.15~420 MHz, 470~894 MHz, 1400~1530 MHz, 1613.8~1675 MHz, 1980~2200 MHz, 2200~2500 MHz, 3300~4800 MHz, 4800~5350 MHz, 5350~5850 MHz, 10~11.7 GHz, 11.7~13.75 GHz, 13.75~14.5 GHz, 16.6~18.1 GHz, 18.1~20.1 GHz, 20.1~23.55 GHz, 23.55~25.25 GHz, 25.25~29.5 GHz, 29.5~31.5 GHz, 36~40 GHz, 40~43.5 GHz, 43.5~50.2 GHz, 50.2~55.78 GHz, 64~76 GHz, 100~116 GHz, 148.5~167 GHz, 200~232 GHz, 250~3000 GHz 대역을 다음과 같이 개정한다.

112-285 kHz

국 제			한 국	
(1)	(2)	(3)	(4)	(5)
제 1 지역	제 2 지역	제 3 지역	주파수대별 분배	용 도 등
148.5-255 방송	
	160-190 고정	160-190 고정 항공무선항행	160-200 고정 항공무선항행	
5.68 5.69 5.70	190-200 항공무선항행			
	200-275 항공무선항행 항공이동	200-285 항공무선항행 항공이동	200-285 항공무선항행 항공이동	
255-283.5 방송 항공무선항행	275-285 항공무선항행 항공이동 해상무선항행(라디오 비콘)			
5.70 5.71				

285-526.5 kHz

국 제			한 국	
(1)	(2)	(3)	(4)	(5)
제 1 지 역	제 2 지 역	제 3 지 역	주파수대별 분배	용 도 등
283.5-315 항공무선항행 해상무선항행(라디오비콘) 5.73 5.72 5.74	...	285-315 항공무선항행 해상무선항행(라디오비콘) 5.73	...	285-325 항공무선항행 해상무선항행(라디오비콘) 5.73 무선표지 및 위치 측정용 K5 항공·해상용 DGPS K69A
315-325 항공무선항행 해상무선항행(라디오비콘) 5.73 5.72 5.75	315-325 해상무선항행(라디오비콘) 5.73 항공무선항행	315-325 항공무선항행 해상무선항행(라디오비콘) 5.73
...	415-435 해상이동 5.79 항공무선항행	415-472 해상이동 5.79 항공무선항행 5.77 5.80	...	415-472 해상이동 5.79 항공무선항행 5.77 항공무선전화 K6A 해상무선전신 K6B
435-472 해상이동 5.79 5.79A 항공무선항행 5.77 5.82	5.78 5.82	5.78 5.82	5.82	K7
472-479	해상이동 5.79 아마추어 5.80A 항공무선항행 5.77 5.80 5.82 5.80B		472-479 해상이동 5.79 항공무선항행 5.77 아마추어 5.80A 5.82 5.80B	
479-495 해상이동 5.79 5.79A 항공무선항행 5.77 5.82	479-495 해상이동 5.79 5.79A 항공무선항행 5.77 5.80 5.82		479-495 해상이동 5.79 5.79A 항공무선항행 5.77 5.82	해상무선전신 K6B 490 kHz(국제조난안전 호출)
495-505	해상이동 5.82C		495-505 해상이동	500 kHz(국제조난호출)

6765-8341.75 kHz

국 제			한 국	
(1)	(2)	(3)	(4)	(5)
제 1 지 역	제 2 지 역	제 3 지 역	주파수대별 분배	용 도 등
7100-7200	아마추어 5.141A 5.141B		7100-7200 아마추어 고정 이동(항공이동(R)제외) 5.141B	

30.005-44 MHz

국 제			한 국	
(1)	(2)	(3)	(4)	(5)
제 1 지 역	제 2 지 역	제 3 지 역	주파수대별 분배	용 도 등
40.98-41.015	고정 이동 우주연구 5.160 5.161	
41.015-42	고정 이동 5.160 5.161 5.161A		41-44 고정 이동 무선탐지 5.161A	도로관리용 K16A 블랙스쿨텍(무선조영용) K37A
42-42.5 고정 이동 무선탐지 5.132A 5.160 5.161B	42-42.5	고정 이동 5.161		
42.5-44	고정 이동 5.160 5.161 5.161A			K54

44-108 MHz

국 제			한 국	
(1)	(2)	(3)	(4)	(5)
제 1 지역	제 2 지역	제 3 지역	주파수대별 분배	용 도 등
47-50 방송 5.162A, 5.163, 5.164, 5.165	47-50 고정 이동	47-50 고정 이동 방송 5.162A	...	
50-52 방송 아마추어 5.166A 5.166A 5.166B 5.166C 5.166D 5.166E 5.169 5.169A 5.169B 5.162A 5.164 5.165	50-54 아마추어 5.162A 5.167 5.167A 5.168 5.170		50-54 아마추어 52 MHz(아마추어국지정 주파수)	
52-68 방송 5.162A 5.163 5.164 5.165 5.169 5.169A 5.169B 5.171	54-68 방송 고정 이동 5.172	54-68 고정 이동 방송 5.162A	54-72 방송 5.176	TV방송용
...				

108-137.825 MHz

국 제			한 국	
(1)	(2)	(3)	(4)	(5)
제 1 지역	제 2 지역	제 3 지역	주파수대별 분배	용 도 등
137-137.025	우주운용(우주대지구) 5.203C 기상위성(우주대지구) 이동위성(우주대지구) 5.208A 5.208B 5.209 우주연구(우주대지구) 고정 이동(항공이동(R) 제외) 5.204 5.205 5.206 5.207 5.208		137-137.025 우주운용(우주대지구) 5.203C 기상위성(우주대지구) 이동위성(우주대지구) 5.208A 5.208B 5.209 우주연구(우주대지구) 고정 이동(항공이동(R) 제외) 5.204 5.208	위성이동통신서비스 (GMPCS) K65
137.025-137.175	우주운용(우주대지구) 5.203C 기상위성(우주대지구) 우주연구(우주대지구) 고정 이동위성(우주대지구) 5.208A 5.208B 5.209 이동(항공이동(R) 제외) 5.204 5.205 5.206 5.207 5.208		137.025-137.175 우주운용(우주대지구) 5.203C 기상위성(우주대지구) 우주연구(우주대지구) 고정 이동위성(우주대지구) 5.208A 5.208B 5.209 이동(항공이동(R) 제외) 5.204 5.208	위성이동통신서비스 (GMPCS) K65
137.175-137.825	우주운용(우주대지구) 5.203C 5.209A 기상위성(우주대지구) 이동위성(우주대지구) 5.208A 5.208B 5.209 우주연구(우주대지구) 고정 이동(항공이동(R) 제외) 5.204 5.205 5.206 5.207 5.208		137.175-137.825 우주운용(우주대지구) 5.203C 5.209A 기상위성(우주대지구) 이동위성(우주대지구) 5.208A 5.208B 5.209 우주연구(우주대지구) 고정 이동(항공이동(R) 제외) 5.204 5.208	위성이동통신서비스 (GMPCS) K65

137.825-149.9 MHz

국 제			한 국	
(1)	(2)	(3)	(4)	(5)
제 1 지역	제 2 지역	제 3 지역	주파수대별 분배	용 도 등
137.825-138	우주운용(우주대지구) 5.203C 기상위성(우주대지구) 우주연구(우주대지구) 고정 이동(항공이동(R) 제외) 이동위성(우주대지구) 5.208A 5.208B 5.209		137.825-138 우주운용(우주대지구) 5.203C 기상위성(우주대지구) 5.203C 우주연구(우주대지구) 고정 이동(항공이동(R) 제외) 이동위성(우주대지구) 5.208A 5.208B 5.209	위성이동통신서비스 (GMPCS) K65
	5.204 5.205 5.206 5.207 5.208		5.204 5.208	
...			...	
148-149.9 고정 이동(항공이동(R) 제외) 이동위성(지구대우주) 5.209	148-149.9 고정 이동 이동위성(지구대우주) 5.209		148-149.9 고정 이동 이동위성(지구대우주) 5.209	위성이동통신시스템 (GMPCS) K65
5.218 5.218A 5.219 5.221	5.218 5.218A 5.219 5.221		5.218 5.218A 5.219 5.221	K16A K60D K60H K64A K64I K71

156.8375-174 MHz

국 제			한 국	
(1)	(2)	(3)	(4)	(5)
제 1 지역	제 2 지역	제 3 지역	주파수대별 분배	용 도 등
156.8375-157.1875 고정 이동(항공이동 제외) 5.226	156.8375-157.1875 고정 이동 5.226		156.8375-157.45 해상이동 5.226	K61A K71
157.1875-157.3375 고정 이동(항공이동 제외) 해상이동위성 5.208A 5.208B 5.228AB 5.228AC	157.1875-157.3375 고정 이동 해상이동위성 5.208A 5.208B 5.228AB 5.228AC		157.45-160.6 고정 이동 5.226	홍수·예경보 K53A 159.6625 MHz(동지조합) K60D 전기통신설치·유지보수 K60H 일반통신용 K64 분처우청업무 K64A 콜택시 K77F K71
157.3375-161.7875 고정 이동(항공이동 제외) 5.226	157.3375-161.7875 고정 이동 5.226		160.6-160.975 해상이동 5.226	K61A K71
161.7875-161.9375 고정 이동(항공이동 제외) 해상이동위성 5.208A 5.208B 5.228AB 5.228AC	161.7875-161.9375 고정 이동 해상이동위성 5.208A 5.208B 5.228AB 5.228AC		160.975-161.475 고정 이동 5.226	K60H K64A K71
...			161.475-161.9375 해상이동 5.226	K61A K71
162.0375-174 고정 이동(항공이동 제외) 5.226 5.229	162.0375-174 고정 이동 5.226 5.230 5.231		162.0375-174 고정 이동 5.226 5.227A	특정소출력(데이터 및 저출력 음성 전송용) K37B K37D 산업통신용 K51A 전기통신설치·유지보수 K60H 일반통신 K64 분처우청업무 K64A 응급의료교통사고처리 K64C 경비업무 K64D 항공운항시설관리 K64E 방송업무 K64I K52 K53A K60D K64J K71

328.6-400.15 MHz

국 제		
(1)	(2)	(3)
제 1 지역	제 2 지역	제 3 지역
399.9-400.05	이동위성(지구대우주) 5.209 5.220 5.260A 5.260B	

한 국	
(4)	(5)
주파수대별 분배	용 도 등
399.9-400.5 이동위성(지구대우주) 5.209 5.220 5.260A 5.260B	K71

400.15-420 MHz

국 제		
(1)	(2)	(3)
제 1 지역	제 2 지역	제 3 지역
401-402	기상위주 기상위주(우주대지구) 지구탐사위성(지구대우주) 기상위성(지구대우주) 고정위성(항공이동 제외) 5.264A 5.264B	
402-403	기상위주 지구탐사위성(지구대우주) 기상위성(지구대우주) 고정위성(항공이동 제외) 5.264A 5.264B	

한 국	
(4)	(5)
주파수대별 분배	용 도 등
401-402 기상위주 기상위주(우주대지구) 지구탐사위성(지구대우주) 기상위성(지구대우주) 5.264A 5.264B	401.65 MHz(선박위치 발신기용) K72A K71
402-403 기상위주 지구탐사위성 (지구대우주) 기상위성(지구대우주) 5.264A 5.264B	체내이식무선의료기기 (MICS)용 K73A K71 K73

470-894 MHz

국 제		
(1)	(2)	(3)
제 1 지역	제 2 지역	제 3 지역
470-694 방송	470-512 방송 고정 이동 5.292 5.293 5.295	470-585 고정 이동 방송 5.296A
	512-608 방송 5.295 5.297	5.291 5.298 585-610 고정 이동 방송 무선행행 5.149 5.305 5.306 5.307
5.149 5.291A 5.294 5.296 5.300 5.304 5.306 5.311A 5.312	608-614 전파천문 이동위성(항공이동 위성 제외)(지구대우주) 614-698 방송 고정 이동 5.293 5.308 5.308A 5.309 5.311A	610-890 고정 이동 5.296A 5.313A 5.317A 방송
694-790 이동(항공이동 제외) 5.312A 5.317A 방송 5.300 5.311A 5.312	698-806 이동 방송 고정 5.293 5.309 5.311A	
790-862 고정 이동(항공이동 제외) 5.316B 5.317A 방송	806-890 고정 이동 방송 5.317A 5.318	
5.312 5.319 862-890 고정 이동(항공이동 제외) 5.317A 방송 5.322		5.149 5.305 5.306 5.307 5.311A 5.320
5.319 5.323		

한 국	
(4)	(5)
주파수대별 분배	용 도 등
470-698 방송 고정 이동	TV방송용 방송제작 및 공연지원용 K77H TVWS 데이터통신용 K77H
5.306	
698-806 방송 고정 이동 5.313A 5.317A	TV방송용 K86 통합 공공망용 K31 이동통신 K86A
806-894 이동 5.317A	주파수공용통신 K87 이동통신 K88 K87A

1400-1530 MHz

국 제			한 국	
(1)	(2)	(3)	(4)	(5)
제 1 지역	제 2 지역	제 3 지역	주파수대별 분배	용 도 등
1452-1492 고정 이동(항공이동제외) 5.346 방송 방송위성 5.208B 5.341 5.342 5.345	1452-1492 고정 이동 5.341B 5.343 5.346A 방송 방송위성 5.208B 5.341 5.344 5.345		1452-1492 고정 이동 5.346A	

1613.8-1675 MHz

국 제			한 국	
(1)	(2)	(3)	(4)	(5)
제 1 지역	제 2 지역	제 3 지역	주파수대별 분배	용 도 등
1613.8-1621.35 이동위성(지구대우주) 5.351A 항공무선항행 이동위성(우주대지구) 5.208B 5.341 5.355 5.359 5.363 5.364 5.365 5.366 5.367 5.368 5.369 5.371 5.372	1613.8-1621.35 이동위성(지구대우주) 5.351A 항공무선항행 무선측위위성(지구대우주) 이동위성(우주대지구) 5.208B 5.341 5.364 5.365 5.366 5.367 5.368 5.370 5.372	1613.8-1621.35 이동위성(지구대우주) 5.351A 항공무선항행 무선측위위성(지구대우주) 이동위성(우주대지구) 5.208B 5.341 5.355 5.359 5.364 5.365 5.366 5.367 5.368 5.369 5.372	1613.8-1626.5 이동위성(지구대우주) 5.351A 항공무선항행 이동위성(우주대지구) 무선측위위성(지구대우주) 5.208B 5.364 5.365 5.366 5.367 5.368 5.372	위성이동통신서비스(GMPCS) K105A
1621.35-1626.5 해상이동위성(우주대지구) 5.373 5.373A 이동위성(지구대우주) 5.351A 항공무선항행 이동위성(우주대지구) (해상이동위성 제외(우주대지구)) 5.208B 5.341 5.355 5.359 5.364 5.365 5.366 5.367 5.368 5.369 5.371 5.372	1621.35-1626.5 해상이동위성(우주대지구) 5.373 5.373A 이동위성(지구대우주) 5.351A 항공무선항행 무선측위위성(지구대우주) 이동위성(우주대지구) (해상이동위성 제외(우주대지구)) 5.208B 5.341 5.364 5.365 5.366 5.367 5.368 5.370 5.372	1621.35-1626.5 해상이동위성(우주대지구) 5.373 5.373A 이동위성(지구대우주) 5.351A 항공무선항행 이동위성(우주대지구) (해상이동위성 제외(우주대지구)) 무선측위위성(지구대우주) 5.208B 5.341 5.355 5.359 5.364 5.365 5.366 5.367 5.368 5.369 5.372		

1980-2200 MHz

국 제			한 국	
(1)	(2)	(3)	(4)	(5)
제 1 지역	제 2 지역	제 3 지역	주파수대별 분배	용 도 등
1980-2010	고정 이동 이동위성(지구대우주) 5.351A 5.388 5.389A 5.389B 5.389F		1980-2010 이동 이동위성(지구대우주) 5.351A 5.388 5.389A	위성이동통신서비스(GMPCS) K114A

2200-2500 MHz

국 제			한 국	
(1)	(2)	(3)	(4)	(5)
제 1 지역	제 2 지역	제 3 지역	주파수대별 분배	용 도 등
2300-2450 고정 이동 5.384A 아마추어 무선탐지	2300-2450 고정 이동 5.384A 무선탐지 아마추어		2300-2400 고정 이동 5.384A	도서통신 K116A 휴대인터넷 K116B
5.150 5.282 5.395	5.150 5.282 5.393 5.394 5.396		2400-2450 고정 이동 무선탐지 아마추어	2425MHz(아마추어국 지정주파수) 도서통신 K116A 특정소출력(무선데이터 통신시스템용, 이동체 식별장치) K37F K117 디지털코드없는전화기 (DCP) K54
			5.150 5.282	

3300-4800 MHz

국 제			한 국	
(1)	(2)	(3)	(4)	(5)
제 1 지역	제 2 지역	제 3 지역	주파수대별 분배	용 도 등
3300-3400 무선탐지	3300-3400 무선탐지 아마추어 고정 이동	3300-3400 무선탐지 아마추어	3300-3400 무선탐지 고정 이동	
5.149 5.429 5.429A 5.429B 5.430	5.149 5.429C 5.429D	5.149 5.429 5.429E 5.429F	5.149 5.429	
3400-3600 고정 고정위성(우주대지구) 이동(항공이동 제외) 5.430A 무선탐지	3400-3500 고정 고정위성(우주대지구) 이동(항공이동 제외) 5.431A 5.431B 아마추어 무선탐지 5.433	3400-3500 고정 고정위성(우주대지구) 아마추어 이동 5.432 5.432B 무선탐지 5.433	3400-3500 고정 이동(항공이동 제외) 5.432 무선탐지 5.433 아마추어	이동통신 K126A
	5.282	5.282 5.432A	5.282 5.432A	
3500-3600 고정 고정위성(우주대지구) 이동(항공이동 제외) 5.431B 무선탐지 5.433	3500-3600 고정 고정위성(우주대지구) 이동(항공이동 제외) 5.431B 무선탐지 5.433	3500-3600 고정 고정위성(우주대지구) 이동(항공이동 제외) 5.433A 무선탐지 5.433	3500-3700 고정 고정위성(우주대지구) 이동(항공이동 제외) 5.433A	이동통신 K126A
5.431				
3600-4200 고정 고정위성(우주대지구) 이동	3600-3700 고정 고정위성(우주대지구) 이동(항공이동 제외) 5.434 무선탐지 5.433	3600-3700 고정 고정위성(우주대지구) 이동(항공이동 제외) 무선탐지		
	5.435		3700-4200 고정 고정위성(우주대지구)	3705 MHz(실험국용) K30 UWB용 K125B 고정M/W중계 K151D
4200-4400	항공이동(R) 5.436 항공무선항행 5.438		4200-4400 항공이동(R) 5.436 항공무선항행 5.438	4220 MHz(실험국용) K30 UWB용 K125B
	5.347 5.439 5.440		5.437 5.440	
4400-4500	고정 이동 5.440A		4400-4500 고정 이동	UWB용 K125B 고정M/W중계 K151D 방송중계 K151
4500-4800	고정 고정위성(우주대지구) 5.441 이동 5.440A		4500-4800 고정 고정위성(우주대지구) 5.441	UWB용 K125B 고정M/W중계 K151D

4800-5350 MHz

국 제			한 국	
(1)	(2)	(3)	(4)	(5)
제 1 지 역	제 2 지 역	제 3 지 역	주파수대별 분배	용 도 등
4800-4990	고정 이동 5.440A 5.441A 5.441B 5.442 전파천문		4800-4990 고정 전파천문	고정M/W중계 K151D
	5.149 5.339 5.443		5.149	
***			***	
5150-5250	고정위성(지구대우주) 5.447A 이동(항공이동 제외) 5.446A 5.446B 항공무선항행		5150-5250 고정위성(지구대우주) 5.447A 이동(항공이동 제외) 5.446A 5.446B 항공무선항행	특정소출력(무선랜을 포함한 무선접속시스템용) K37E
	5.446 5.446C 5.446D 5.447 5.447B 5.447C		5.446 5.447C	
5250-5255	지구탐사위성(능동) 이동(항공이동 제외) 5.446A 5.447F 무선탐지 우주연구 5.447D		5250-5255 지구탐사위성(능동) 이동(항공이동 제외) 5.446A 5.447F 무선탐지 우주연구 5.447D	기상레이다용(육상에 한한 소출력(무선랜을 포함한 무선접속시스템용) K37E
	5.447E 5.448 5.448A		5.448A	

5350-5850 MHz

국 제			한 국	
(1)	(2)	(3)	(4)	(5)
제 1 지 역	제 2 지 역	제 3 지 역	주파수대별 분배	용 도 등
5350-5460	지구탐사위성(능동) 5.448B 항공무선항행 5.449 우주연구(능동) 5.448C		5350-5460 지구탐사위성(능동) 5.448B 항공무선항행 5.449 우주연구(능동) 5.448C	항공기상의 레이다 및 비콘용
5460-5470	지구탐사위성(능동) 무선탐지 5.448D 우주연구(능동) 5.448B		5460-5470 무선탐지 5.449	
5470-5570	지구탐사위성(능동) 이동(항공이동 제외) 5.446A 5.450A 무선탐지 5.450B 해상무선항행 우주연구(능동)		5470-5650 이동(항공이동 제외) 5.446A 5.450A 해상무선항행 무선탐지	무선포켓기설비 K125A 포함한 무선접속시스템용) K37E
	5.448B 5.450 5.451		5.452	
5570-5650	이동(항공이동 제외) 5.446A 5.450A 무선탐지 5.450B 해상무선항행			
	5.450 5.451 5.452			
5650-5725	이동(항공이동 제외) 5.446A 5.450A 무선탐지 아마추어 우주연구(심우주)		5650-5725 고정 이동 무선탐지 우주연구	특정소출력(무선랜을 포함한 무선접속시스템용) K37E
	5.282 5.451 5.453 5.454 5.455		5.282 5.453	
5725-5830 고정위성(지구대우주) 무선탐지 아마추어	5725-5830 무선탐지 아마추어		5725-5850 고정 무선탐지 이동	특정소출력(무선데이터 통신시스템용) K37F 물체감지센서용 K40A
5.150 5.451 5.453 5.455	5.150 5.453 5.455		5.150 5.453	
5830-5850 고정위성(지구대우주) 무선탐지 아마추어 아마추어 위성(우주대 지구)	5830-5850 무선탐지 아마추어 아마추어 위성(우주대 지구)			
5.150 5.451 5.453 5.455	5.150 5.453 5.455		5.150 5.453	

10-11.7 GHz

국 제			한 국		
(1)	(2)	(3)	(4)	(5)	
제 1 지 역	제 2 지 역	제 3 지 역	주파수대별 분배	용 도 등	
10.68-10.7 지구탐사위성(수동) 전파침묵 우주연구(수동) 5.340 5.483			10.68-10.7 고정 이동(항공이동 제외) 지구탐사위성(수동) 전파침묵 우주연구(수동) 5.340 5.483		무선전송링크용 K164 10.7 GHz(실험국용) K30

11.7-13.75 GHz

국 제			한 국		
(1)	(2)	(3)	(4)	(5)	
제 1 지 역	제 2 지 역	제 3 지 역	주파수대별 분배	용 도 등	
13.4-13.65 지구탐사위성(능동) 고정위성(우주대지구) 5.499A 5.499B 무선탐지 우주연구 5.499C 5.499D 표준주파수 및 시보 위성(지구대우주) 5.499 5.499E 5.500 5.501 5.501B			13.4-13.75 지구탐사위성(능동) 무선탐지 우주연구 5.501A 표준주파수 및 시보 위성(지구대우주) 5.501B		지구탐사위성(능동) 무선탐지 우주연구 5.499C 5.499D 표준주파수 및 시보위성(지구대우주) 5.499 5.500 5.501 5.501B
13.65-13.75 지구탐사위성(능동) 무선탐지 우주연구 5.501A 표준주파수 및 시보위성(지구대우주) 5.499 5.500 5.501 5.501B					

13.75-14.5 GHz

국 제			한 국		
(1)	(2)	(3)	(4)	(5)	
제 1 지 역	제 2 지 역	제 3 지 역	주파수대별 분배	용 도 등	
14-14.25 고정위성(지구대우주) 5.457A 5.457B 5.484A 5.484B 5.506 5.506B 무선항행 5.504 이동위성(지구대우주) 5.504B 5.504C 5.506A 우주연구 5.504A 5.505			14-14.3 고정 고정위성(지구대우주) 5.457A 5.484A 5.484B 5.506 무선항행 5.504 우주연구 이동위성(지구대우주)		위성서비스용 K151B 무인항공기 위성제어용
14.25-14.3 고정위성(지구대우주) 5.457A 5.457B 5.484A 5.484B 5.506 5.506B 무선항행 5.504 이동위성(지구대우주) 5.504B 5.506A 5.508A 우주연구 5.504A 5.505 5.508			5.504A 5.505 K151C		

16.6-18.1 GHz

국 제			한 국	
(1)	(2)	(3)	(4)	(5)
제 1 지역	제 2 지역	제 3 지역	주파수대별 분배	용 도 등
17.7-18.1 고정 고정위성(우주대지구) 5.484A 5.517A (지구대우주) 5.516 이동	17.7-17.8 고정 고정위성(우주대지구) 5.517 5.517A (지구대우주) 5.516 방송위성 이동 5.515	17.7-18.1 고정 고정위성(우주대지구) 5.484A 5.517A (지구대우주) 5.516 이동	17.7-18.1 고정 고정위성(우주대지구) 5.484A (지구대우주) 5.516 이동	무선전송링크용 K164 특정소출력(무선랜을 포함한 무선접속시스템용) K162 위성서비스용 K151B
	17.8-18.1 고정 고정위성(우주대지구) 5.484A 5.517A (지구대우주) 5.516 이동 5.519			

18.1-20.1 GHz

국 제			한 국	
(1)	(2)	(3)	(4)	(5)
제 1 지역	제 2 지역	제 3 지역	주파수대별 분배	용 도 등
18.1-18.4 고정 고정위성(우주대지구) 5.484A 5.516B 5.517A 이동 5.519 5.521	고정 고정위성(우주대지구) 5.484A 5.516B 5.517A 이동 5.519 5.521	고정 고정위성(우주대지구) 5.484A 5.516B 5.517A 이동 5.519 5.521	18.1-18.4 고정 고정위성(우주대지구) 5.484A (지구대우주) 5.520 이동 5.519	무선전송링크용 K164 거리측정, 도난경보 등의 업무용 K163
18.4-18.6 고정 고정위성(우주대지구) 5.484A 5.516B 5.517A 이동	고정 고정위성(우주대지구) 5.484A 5.516B 5.517A 이동	고정 고정위성(우주대지구) 5.484A 5.516B 5.517A 이동	18.4-18.6 고정 고정위성(우주대지구) 5.484A	무선전송링크용 K164
18.6-18.8 지구탐사위성(수동) 고정 고정위성(우주대지구) 5.517A 5.522B 이동(항공이동 제외) 우주연구(수동)	18.6-18.8 지구탐사위성(수동) 고정 고정위성(우주대지구) 5.516B 5.517A 5.522B 이동(항공이동 제외) 우주연구(수동)	18.6-18.8 지구탐사위성(수동) 고정 고정위성(우주대지구) 5.517A 5.522B 이동(항공이동 제외) 우주연구(수동)	18.6-18.8 지구탐사위성(수동) 고정 고정위성(우주대지구) 5.522B 우주연구(수동)	18.7 GHz(실험국용) K30 무선전송링크용 K164
18.8-19.3 고정 고정위성(우주대지구) 5.516B 5.517A 5.523A 이동	고정 고정위성(우주대지구) 5.516B 5.517A 5.523A 이동	고정 고정위성(우주대지구) 5.516B 5.517A 5.523A 이동	18.8-19.3 고정 고정위성(우주대지구) 5.523A 이동	해상교통관제 K141 무선전송링크용 K164 특정소출력(무선랜을 포함한 무선접속시스템용) K162
19.3-19.7 고정 고정위성(우주대지구) (지구대우주) 5.517A 5.523B 5.523C 5.523D 5.523E 이동	고정 고정위성(우주대지구) (지구대우주) 5.517A 5.523B 5.523C 5.523D 5.523E 이동	고정 고정위성(우주대지구) (지구대우주) 5.517A 5.523B 5.523C 5.523D 5.523E 이동	19.3-19.7 고정 고정위성(우주대지구) 5.523B 5.523C 5.523D 5.523E 이동	무선전송링크용 K164

20.1 - 23.55 GHz

국 제			한 국	
(1)	(2)	(3)	(4)	(5)
제 1 지 역	제 2 지 역	제 3 지 역	주파수대별 분배	용 도 등
21.4-22 방송위성 5.208B 고정 이동 5.530A 5.530B 5.530D	21.4-22 고정 5.530E 이동 5.530A	21.4-22 방송위성 5.208B 고정 이동 5.530A 5.530B 5.530D 5.531	21.4-22 방송위성 5.208B 고정 이동 5.530A 5.530B 5.530D	

23.55 - 25.25 GHz

국 제			한 국	
(1)	(2)	(3)	(4)	(5)
제 1 지 역	제 2 지 역	제 3 지 역	주파수대별 분배	용 도 등
24.25-24.45 고정 이동(항공이동제외) 5.338A 5.532AB	24.25-24.45 고정 5.532AA 이동(항공이동제외) 5.338A 5.532AB 무선항행	24.25-24.45 고정 이동 5.338A 5.532AB 무선항행	24.25-24.45 고정 이동 5.338A 5.532AB	특정소출력(차량충돌 방지레이다용) K37G
24.45-24.65 고정 위성상호간 이동(항공이동제외) 5.338A 5.532AB	24.45-24.65 고정 5.532AA 위성간 무선항행 이동(항공이동제외) 5.338A 5.532AB 5.533	24.45-24.65 고정 위성간 이동 5.338A 5.532AB 무선항행 5.533	24.45-24.65 고정 위성간 이동 5.338A 5.532AB 5.533	특정소출력(차량충돌 방지레이다용) K37G
24.65-24.75 고정 고정위성(지구대우주) 5.532B 위성간 이동(항공이동제외) 5.338A 5.532AB	24.65-24.75 고정 5.532AA 위성간 이동(항공이동제외) 5.338A 5.532AB 무선탐지위성 (지구대우주)	24.65-24.75 고정 고정위성(지구대우주) 5.532B 위성간 이동 5.338A 5.532AB 5.533	24.65-24.75 고정 고정위성(지구대우주) 5.532B 위성간 이동 5.338A 5.532AB 5.533	특정소출력(차량충돌 방지레이다용) K37G
24.75-25.25 고정 고정위성(지구대우주) 5.532B 이동(항공이동제외) 5.338A 5.532AB	24.75-25.25 고정 5.532AA 고정위성(지구대우주) 5.535 이동(항공이동제외) 5.338A 5.532AB	24.75-25.25 고정 고정위성(지구대우주) 5.535 이동 5.338A 5.532AB	24.75-25.25 고정 고정위성(지구대우주) 5.535 이동 5.338A 5.532AB	특정소출력(차량충돌 방지레이다용) K37G

25.25-29.5 GHz

국 제			한 국	
(1)	(2)	(3)	(4)	(5)
제 1 지 역	제 2 지 역	제 3 지 역	주파수대별 분배	용 도 등
25.25-25.5			25.25-25.5	
	고정 5.534A 위성간 5.536 이동 5.338A 5.532AB 표준주파수 및 시보위성(지구대우주)		고정 위성간 5.536 이동 5.338A 5.532AB 표준주파수 및 시보 위성(지구대우주)	특정소출력(차량충돌 방지레이다용) K37G
25.5-27			25.5-27	
	지구탐사위성(우주대지구) 5.536B 고정 5.534A 위성간 5.536 이동 5.338A 5.532AB 우주연구(우주대지구) 5.636C 표준주파수 및 시보위성(지구대우주)		지구탐사위성(우주 대지구) 5.536B 고정 이동 5.338A 5.532AB 위성간 5.536	특정소출력(차량충돌 방지레이다용) K37G 이동통신 K207
	5.536A		5.536A	
27-27.5	27-27.5		27-27.5	
고정 위성간 5.536 이동 5.338A 5.532AB	고정 5.534A 고정위성(지구대우주) 위성간 5.536 5.537 이동 5.338A 5.532AB		고정 고정위성(지구대우주) 위성간 5.536 5.537 이동 5.338A 5.532AB	이동통신 K207
27.5-28.5			27.5-28.5	
	고정 5.537A 고정위성(지구대우주) 5.484A 5.516B 5.517A 5.539 이동		고정 5.537A 고정위성(지구대우주) 5.484A 5.539 이동	이동통신 K207
	5.538 5.540			
28.5-29.1			28.5-29.1	
	고정 고정위성(지구대우주) 5.484A 5.516B 5.517A 5.523A 5.539 이동 지구탐사위성(지구대우주) 5.541		고정 고정위성(지구대우주) 5.484A 5.523 5.523A 5.539 이동 지구탐사위성(지구 대우주) 5.541	이동통신 K207
	5.540			
29.1-29.5			29.1-29.5	
	고정 고정위성(지구대우주) 5.516B 5.517A 5.523C 5.523E 5.535A 5.539 5.541A 이동 지구탐사위성(지구대우주) 5.541		고정 고정위성(지구대우주) 5.523C 5.523E 5.535A 5.539 5.541A 이동 고정 지구탐사위성(지구 대우주) 5.541	이동통신 K207
	5.540			

29.5-31.5 GHz

국 제			한 국	
(1)	(2)	(3)	(4)	(5)
제 1 지 역	제 2 지 역	제 3 지 역	주파수대별 분배	용 도 등
29.5-29.9 고정위성(지구대우주) 5.484A 5.484B 5.516B 5.527A 5.539 지구탐사위성(지구대우주) 5.541 이동위성(지구대우주)	29.5-29.9 고정위성(지구대우주) 5.484A 5.484B 5.516B 5.527A 5.539 이동위성(지구대우주) 지구탐사위성(지구대우주) 5.541	29.5-29.9 고정위성(지구대우주) 5.484A 5.484B 5.516B 5.527A 5.539 지구탐사위성(지구대우주) 5.541 이동위성(지구대우주)	29.5-29.6 고정위성(지구대우주) 5.484A 5.484B 5.527A 5.539 이동위성(지구대우주) 지구탐사위성(지구대우주) 5.541	위성서비스용 K151B 무인항공기 위성제어용
5.540 5.542	5.525 5.526 5.527 5.529 5.540	5.540 5.542	29.6-29.9 고정위성(지구대우주) 5.484A 5.484B 5.527A 5.539 이동위성(지구대우주) 지구탐사위성(지구대우주) 5.541	위성서비스용 K151B 무인항공기 위성제어용
*** 31-31.3			*** 31-31.3	
	고정 5.338A 5.543A 5.543B 이동 표준주파수 및 시보위성(우주대지구) 우주연구 5.544 5.545		고정 5.543A 5.543B 이동 표준주파수 및 시보위성(우주대지구) 우주연구 5.544	
	5.149		5.149	

36-40 GHz

국 제			한 국	
(1)	(2)	(3)	(4)	(5)
제 1 지 역	제 2 지 역	제 3 지 역	주파수대별 분배	용 도 등
37-37.5	고정 이동(항공이동 제외) 5.550B 우주연구(우주대지구)		37-37.5 고정 이동(항공이동 제외) 5.550B 우주연구(우주대지구)	무선전송링크용 K164
	5.547		5.547	
37.5-38	고정 고정위성(우주대지구) 5.550C 이동(항공이동 제외) 5.550B 우주연구(우주대지구) 지구탐사위성(우주대지구)		37.5-38 고정 고정위성(우주대지구) 5.550C 이동(항공이동 제외) 5.550B 우주연구(우주대지구) 지구탐사위성(우주대지구)	무선전송링크용 K164
	5.547		5.547	
38-39.5	고정 5.550D 고정위성(우주대지구) 5.550C 이동 5.550B 지구탐사위성(우주대지구)		38-39.5 고정 5.550D 고정위성(우주대지구) 5.550C 이동 5.550B 지구탐사위성(우주대지구)	무선전송링크용 K164
	5.547		5.547	
39.5-40	고정 고정위성(우주대지구) 5.516B 5.550C 이동 5.550B 이동위성(우주대지구) 지구탐사위성(우주대지구)		39.5-40 고정 고정위성(우주대지구) 5.550C 이동 5.550B 이동위성(우주대지구) 지구탐사위성(우주대지구)	무선전송링크용 K164
	5.547 5.550E		5.547 5.550E	

40-43.5 GHz

국 제			한 국	
(1)	(2)	(3)	(4)	(5)
제 1 지 역	제 2 지 역	제 3 지 역	주파수대별 분배	용 도 등
40-40.5			40-40.5	
	지구탐사위성(지구대우주) 고정 고정위성(우주대지구) 5.516B 5.550C 이동 5.550B 이동위성(우주대지구) 우주연구(지구대우주) 지구탐사위성(우주대지구) 5.550E		지구탐사위성(지구대우주) 고정 고정위성(우주대지구) 5.550C 이동 5.550B 이동위성(우주대지구) 우주연구(지구대우주) 지구탐사위성(우주대지구) 5.550E	무선전송링크용 K164
40.5-41	40.5-41	40.5-41	40.5-41	
고정 고정위성(우주대지구) 5.550C 육상이동 5.550B 방송 방송위성 이동 항공이동 해상이동	고정 고정위성(우주대지구) 5.516B 5.550C 육상이동 5.550B 방송 방송위성 이동 항공이동 해상이동 이동위성(우주대지구)	고정 고정위성(우주대지구) 5.550C 육상이동 5.550B 방송 방송위성 이동 항공이동 해상이동	고정 고정위성(우주대지구) 5.550C 육상이동 5.550B 방송 방송위성 이동 항공이동 해상이동	무선전송링크용 K164
5.547	5.547	5.547	5.547	
41-42.5			41-42.5	
	고정 고정위성(우주대지구) 5.516B 5.550C 육상이동 5.550B 방송 방송위성 이동 항공이동 해상이동		고정 고정위성(우주대지구) 5.550C 육상이동 5.550B 방송 방송위성 이동 항공이동 해상이동	무선전송링크용 K164 41.5 GHz(실험국용) K30
	5.547 5.551F 5.551H 5.551I		5.547 5.551F 5.551H 5.551I	
42.5-43.5			42.5-43.5	
	고정 고정위성(지구대우주) 5.552 이동(항공이동 제외) 5.550B 전파천문		고정 고정위성(지구대우주) 이동(항공이동 제외) 5.550B 전파천문	
	5.149 5.547		5.149	

43.5-50.2 GHz

국 제			한 국	
(1)	(2)	(3)	(4)	(5)
제 1 지 역	제 2 지 역	제 3 지 역	주파수대별 분배	용 도 등
43.5-47 이동 5.553 5.553A 이동위성 무선헤행 무선헤행위성 5.554			43.5-47 이동 5.553 5.553A 이동위성 무선헤행 무선헤행위성 5.554	
47-47.2 아마추어 아마추어위성			47-47.2 아마추어 아마추어위성	
47.2-47.5 고정 고정위성(지구대우주) 5.550C 5.552 이동 5.553B 5.552A			47.2-50.2 고정 고정위성(지구대우주) 5.338A 5.516B 5.550C 5.552 이동 5.553B	
47.5-47.9 고정 고정위성 (지구대우주) 5.550C 5.552 (우주대지구) 5.516B 5.554A 이동 5.553B	47.5-47.9 고정 고정위성(지구대우주) 5.550C 5.552 이동 5.553B			
47.9-48.2 고정 고정위성(지구대우주) 5.550C 5.552 이동 5.553B 5.552A				
48.2-48.54 고정 고정위성 (지구대우주) 5.550C 5.552 (우주대지구) 5.516B 5.554A 5.555B 이동	48.2-50.2 고정 고정위성(지구대우주) 5.338A 5.516B 5.550C 5.552 이동			
48.54-49.44 고정 고정위성 (지구대우주) 5.550C 5.552 이동 5.149 5.340 5.555				
49.44-50.2 고정 고정위성 (지구대우주) 5.338A 5.550C 5.552 (우주대지구) 5.516B 5.554A 5.555B 이동	5.149 5.340 5.555		5.149 5.340 5.552A 5.555	

50.2 – 55.78 GHz

국 제			한 국	
(1)	(2)	(3)	(4)	(5)
제 1 지역	제 2 지역	제 3 지역	주파수대별 분배	용 도 등
50.4-51.4	고정 고정위성(지구대우주) 5.338A 5.550C 이동 이동위성(지구대우주)		50.4-51.4 고정 고정위성(지구대우주) 5.338A 5.550C 이동 이동위성(지구대우주)	
51.4-52.4	고정 5.338A 고정위성(지구대우주) 5.555C 이동 5.338A 5.547 5.556		51.4-52.4 고정 고정위성(지구대우주) 5.555C 이동 5.338A 5.547 5.556	
52.4-52.6	고정 5.338A 이동 5.547 5.556		52.4-52.6 고정 5.338A 이동 5.547 5.556	

64 – 76 GHz

국 제			한 국	
(1)	(2)	(3)	(4)	(5)
제 1 지역	제 2 지역	제 3 지역	주파수대별 분배	용 도 등
66-71	위성간 이동 5.553 5.558 5.559AA 이동위성 무선항행 무선항행 위성 5.554		66-71 위성간 이동 5.553 5.558 5.559AA 이동위성 무선항행 무선항행 위성 5.554	

100 – 116 GHz

국 제			한 국	
(1)	(2)	(3)	(4)	(5)
제 1 지역	제 2 지역	제 3 지역	주파수대별 분배	용 도 등
105-109.5	고정 이동 전파천문 우주연구(수동) 5.562B 5.149 5.341		105-109.5 고정 이동 전파천문 우주연구(수동) 5.562B 5.149	
109.5-111.8	지구탐사위성(수동) 전파천문 우주연구(수동) 5.340 5.341		109.5-111.8 지구탐사위성(수동) 전파천문 우주연구(수동) 5.340	
111.8-114.25	고정 이동 전파천문 우주연구(수동) 5.562B 5.149 5.341		111.8-114.25 고정 이동 전파천문 우주연구(수동) 5.562B 5.149	

148.5-167 GHz

국 제			한 국	
(1)	(2)	(3)	(4)	(5)
제 1 지역	제 2 지역	제 3 지역	주파수대별 분배	용 도 등
155.5-158.5 지구탐사위성(수동) 고정 이동 전파천문 우주연구(수동) 5.562B 5.149 5.562F-5.562G			155.5-158.5 지구탐사위성(수동) 고정 이동 전파천문 우주연구(수동) 5.562B 5.149 5.562F-5.562G	

200-232 GHz

국 제			한 국	
(1)	(2)	(3)	(4)	(5)
제 1 지역	제 2 지역	제 3 지역	주파수대별 분배	용 도 등
217-226 고정 고정위성(지구대우주) 이동 전파천문 우주연구(수동) 5.562B 5.149 5.341			217-226 고정 고정위성(지구대우주) 이동 전파천문 우주연구(수동) 5.562B 5.149	

250-3000 GHz

국 제			한 국	
(1)	(2)	(3)	(4)	(5)
제 1 지역	제 2 지역	제 3 지역	주파수대별 분배	용 도 등
275-3000 분배하지 않음 5.564A 5.565			275-3000 분배하지 않음 5.564A 5.565	

국제 주파수 분배표 주식 일부를 다음과 같이 개정 한다.

5.67

추가분배: 키르기스스탄 및 투르크메니스탄에서는 130~148.5 kHz 주파수 대역을 2순위 업무로 무선 항행업무에도 분배한다. 이들 국가간 및 자국 내에서 이 업무는 동등하게 운용할 권리를 갖는다. (WRC-19)

5.67B

알제리, 이집트, 이라크, 레바논, 시리아, 수단, 남수단 및 튀니지에서 135.7~137.8 kHz 주파수 대역은 고정업무 및 해상이동업무의 사용에 한한다. 상기 국가들에서 135.7~137.8 kHz 주파수 대역은 아마추어업무로 사용하지 못하고 아마추어업무로 허가하는 국가는 이를 고려하여야 한다. (WRC-19)

5.70

대체분배: 앙골라, 보츠와나, 부룬디, 중앙아프리카공화국, 콩고, 에스와티니, 에티오피아, 케냐, 레소토, 마다가스카르, 말라위, 모잠비크, 나미비아, 나이지리아, 오만, 콩고민주공화국, 남아프리카공화국, 탄자니아, 차드, 잠비아 및 짐바브웨에서는 200~283.5 kHz 주파수 대역을 1순위 업무로 항공무선항행

업무에 분배한다. (WRC-19)

5.71 삭제

5.77

업무순위의 변경: 호주, 중국, 제3지역 해외 프랑스령, 대한민국, 인도, 이란, 일본, 파키스탄, 파푸아 뉴기니, 북한 및 스리랑카에서는 415~495 kHz 주파수 대역을 1순위 업무로 항공무선항행업무에 분배한다. 아르메니아, 아제르바이잔, 벨라루스, 러시아, 카자흐스탄, 라트비아, 우즈베키스탄 및 키르기스스탄에서는 435~495 kHz 주파수 대역을 1순위 업무로 항공무선항행업무에 분배한다. 상기 모든 국가들의 주관청은 전세계적으로 선박국에 지정된 주파수로 선박국에서 송신하는 신호를 수신하는 해안국에 435~495 kHz 주파수 대역의 항공무선항행국이 간섭을 주지 않도록 모든 실질적인 조치를 취하여야 한다. (WRC-19)

5.79

해상이동업무에서 415~495 kHz 및 505~526.5 kHz 주파수 대역을 사용하는 것은 무선전신에 한하며 해당 주관청과 영향 받는 주관청간 합의를 조건으로 ITU-R 권고 M.2010 최신판에 따른 NAVDAT 시스템에도 사용할 수도 있다. NAVDAT 송신국은 해안국에 한한다. (WRC-19)

5.82C

495~505 kHz 주파수 대역은 ITU-R 권고 M.2010 최신판에 기술된 국제 NAVDAT 시스템에 사용된다. NAVDAT 송신국은 해안국에 한한다. (WRC-19)

5.87

추가분배: 앙골라, 보츠와나, 에스와티니, 레소토, 말라위, 모잠비크, 나미비아 및 니제르에서는 526.5~535 kHz 주파수 대역을 2순위 업무로 이동업무에도 분배한다. (WRC-19)

5.107

추가분배: 사우디아라비아, 에리트레아, 에스와티니, 에티오피아, 이라크, 리비아 및 소말리아에서는 2160~2170 kHz 주파수 대역을 1순위 업무로 고정업무와 항공이동(R)업무를 제외한 이동업무에도 분배한다. 이들 업무의 무선국 평균전력은 50 W를 초과해서는 안 된다. (WRC-19)

5.112

대체분배: 스리랑카에서는 2194~2300 kHz 주파수 대역을 1순위 업무로 고정업무 및 항공이동업무를 제외한 이동업무에 분배한다. (WRC-19)

5.114

대체분배: 이라크에서는 2502~2625 kHz 주파수 대역을 1순위 업무로 고정업무와 항공이동업무를 제외한 이동업무에 분배한다. (WRC-19)

5.117

대체분배 : 코트디부아르, 이집트, 리베리아, 스리랑카 및 토고에서는 3155~3200 kHz의 주파수대역을 1순위 업무로 고정업무와 항공이동업무를 제외한 이동업무에 분배한다. (WRC-19)

5.118

추가분배: 미국, 멕시코 및 페루에서는 3230~3400 kHz 주파수 대역을 2순위 업무로 무선탐지업무에도 분배한다. (WRC-19)

5.123

추가분배: 보츠와나, 에스와티니, 레소토, 말라위, 모잠비크, 나미비아, 남아프리카공화국, 잠비아 및

짐바브웨에서는 3900~3950 kHz 주파수 대역을 제9.21호에 따라 동의를 얻는 것을 조건으로 하여 1순위 업무로 방송업무에도 분배한다. (WRC-19)

5.128

4063~4123 kHz 및 4130~4438 kHz 주파수 대역은 평균전력이 50 W를 초과하지 않는 자국 영역내의 통신에 한해 해상이동업무에 유해 간섭을 주지 않는 조건으로 예외적으로 고정업무로 사용할 수 있다. 또한 아프가니스탄, 아르헨티나, 아르메니아, 벨라루스, 보츠와나, 부르키나파소, 중앙아프리카공화국, 중국, 러시아, 조지아, 인도, 카자흐스탄, 말리, 니제르, 파키스탄, 키르기스스탄, 타지키스탄, 차드, 투르크메니스탄 및 우크라이나에서는 4063~4123 kHz, 4130~4133 kHz, 및 4408~4438 kHz 주파수 대역을 해상이동업무에 유해 간섭을 주지 않고 해안으로부터 600km 이상 떨어진 조건으로 평균전력이 1 kW를 초과하지 않는 고정국으로 운용할 수 있다. (WRC-19)

5.132B

대체분배: 아르메니아, 벨라루스, 몰도바 및 키르기스스탄에서는 4438~4488 kHz 주파수 대역을 1순위 업무로 고정업무 및 항공이동(R)을 제외한 이동업무에 분배한다. (WRC-19)

5.133A

대체분배: 아르메니아, 벨라루스, 몰도바 및 키르기스스탄에서는 5250~5275 kHz 및 26200~26350 kHz 주파수 대역을 1순위 업무로 고정업무 및 항공이동을 제외한 이동업무에 분배한다. (WRC-19)

5.133B

5351.5~5366.5 kHz 주파수 대역을 사용하는 아마추어업무 무선국은 최대 복사전력 15 W(e.i.r.p.)를 초과할 수 없다. 그러나 제2지역의 멕시코에서 5351.5~5366.5 kHz 주파수 대역을 사용하는 아마추어업무 무선국은 최대 복사전력 20 W(e.i.r.p.)를 초과할 수 없다. 다음 제2지역의 국가인 앤티가바부다, 아르헨티나, 바하마, 바베이도스, 벨리즈, 볼리비아, 브라질, 칠레, 콜롬비아, 코스타리카, 쿠바, 도미니카공화국, 도미니카, 엘살바도르, 에콰도르, 그레나다, 과테말라, 가이아나, 아이티, 온두라스, 자메이카, 니카라과, 파나마, 파라과이, 페루, 세인트루시아, 세인트키츠네비스, 세인트빈센트그레나딘, 수리남, 트리니다드토바고, 우루과이, 베네수엘라 그리고 제2지역에 있는 네덜란드 영토에서 5351.5~5366.5 kHz 주파수 대역을 사용하는 아마추어업무 무선국은 최대 복사전력 25 W(e.i.r.p.)를 초과할 수 없다. (WRC-19)

5.134

5900~5950 kHz, 7300~7350 kHz, 9400~9500 kHz, 11600~11650 kHz, 12050~12100 kHz, 13570~13600 kHz, 13800~13870 kHz, 15600~15800 kHz, 17480~17550 kHz 및 18900~19020 kHz 주파수 대역을 방송업무로 사용하는 것은 제12조의 절차에 따른다. 주관청에서 이들 대역을 결의 517(WRC-19 개정) 규정에 따른 디지털 변조발사 도입을 촉진하며 이용하도록 장려된다. (WRC-19)

5.141B

추가분배: 알제리, 사우디아라비아, 호주, 바레인, 보츠와나, 브루나이, 중국, 코모로, 대한민국, 디에고카르시아, 지부티, 이집트, 아랍에미리트, 에리트레아, 기니, 인도네시아, 이란, 일본, 요르단, 쿠웨이트, 리비아, 말리, 모로코, 모리타니, 니제르, 뉴질랜드, 오만, 파푸아뉴기니, 카타르, 시리아, 북한, 싱가포르, 수단, 남수단, 튀니지, 베트남 및 예멘에서는 7100~7200 kHz 주파수 대역을 1순위 업무로 고정업무 및 이동(항공이동(R)업무 제외)에도 분배한다. (WRC-19)

5.145B

대체분배 : 아르메니아, 오스트리아, 벨라루스, 몰도바 및 키르기스스탄에서는 9305~9355 kHz, 16100~16200 kHz 주파수 대역을 1순위 업무로 고정업무에 분배한다. (WRC-19)

5.149A

대체분배: 아르메니아, 벨라루스, 몰도바 및 키르기스스탄에서는 13450~13550 kHz 주파수 대역을 1순위 업무로 고정업무 및 2순위 업무로 항공이동(R)을 제외한 이동업무에 분배한다. (WRC-19)

5.158

대체분배: 아르메니아, 벨라루스, 몰도바 및 키르기스스탄에서는 24450~24600 kHz 주파수 대역을 1순위 업무로 고정업무 및 육상이동업무에 분배한다. (WRC-19)

5.159

대체분배: 아르메니아, 벨라루스, 몰도바 및 키르기스스탄에서는 39~39.5 MHz 주파수 대역을 1순위 업무로 고정업무 및 이동업무에 분배한다. (WRC-19)

5.161A

추가분배: 대한민국, 미국 및 멕시코에서는 41.015~41.665 MHz 및 43.35~44 MHz 주파수 대역을 1순위 업무로 무선탐지업무에도 분배한다. 무선탐지업무용 무선국은 고정이나 이동업무로 운용하는 무선국에 유해 간섭을 주지 못하고, 이들 무선국으로부터의 보호를 요청하지 못한다. 무선탐지업무의 응용은 결의 612(WRC-12 개정)에 따라 운용하는 해양레이다로 한정된다. (WRC-19)

5.161B

대체분배: 알바니아, 독일, 아르메니아, 오스트리아, 벨라루스, 벨기에, 보스니아, 헤르체고비나, 키프로스, 바티칸, 크로아티아, 덴마크, 스페인, 에스토니아, 핀란드, 프랑스, 그리스, 헝가리, 아일랜드, 아이슬란드, 이탈리아, 라트비아, 리히텐슈타인, 리투아니아, 룩셈부르크, 북마케도니아, 몰타, 몰도바, 모나코, 몬테네그로, 노르웨이, 우즈베키스탄, 네덜란드, 포르투갈, 키르기스스탄, 슬로바키아, 체코, 루마니아, 영국, 산마리노, 슬로베니아, 스웨덴, 스위스, 터키 및 우크라이나에서는 42~42.5 MHz 주파수 대역을 1순위 업무로 고정업무 및 이동업무에 분배한다. (WRC-19)

5.162A

추가분배: 독일, 오스트리아, 벨기에, 보스니아헤르체고비나, 중국, 바티칸, 덴마크, 스페인, 에스토니아, 러시아, 핀란드, 프랑스, 아일랜드, 아이슬란드, 이탈리아, 라트비아, 리히텐슈타인, 리투아니아, 룩셈부르크, 북마케도니아, 모나코, 몬테네그로, 노르웨이, 네덜란드, 폴란드, 포르투갈, 체코, 영국, 세르비아, 슬로베니아, 스웨덴 및 스위스에서는 46~68 MHz 주파수 대역을 2순위 업무로 무선탐지업무에도 분배한다. 이러한 사용은 결의 217(WRC-97)에 따라 수직측풍 레이더(Wind profiler Radar) 운용으로 제한된다. (WRC-19)

5.163

추가분배 : 아르메니아, 벨라루스, 러시아, 조지아, 카자흐스탄, 라트비아, 몰도바, 우즈베키스탄, 키르기스스탄, 타지키스탄, 투르크메니스탄 및 우크라이나에서는 47~48.5 MHz 및 56.5~58 MHz 주파수 대역을 2순위 업무로 고정업무 및 육상이동업무에도 분배한다. (WRC-19)

5.164

추가분배 : 알바니아, 알제리, 독일, 오스트리아, 벨기에, 보스니아헤르체고비나, 보츠와나, 불가리아, 코트디부아르, 크로아티아, 덴마크, 스페인, 에스토니아, 에스와티니, 핀란드, 프랑스, 가봉, 그리스, 헝가리, 아일랜드, 이스라엘, 이탈리아, 요르단, 레바논, 리비아, 리히텐슈타인, 리투아니아, 룩셈부르크,

마다가스카르, 말리, 몰타, 모로코, 모리타니아, 모나코, 몬테네그로, 나이지리아, 노르웨이, 네덜란드, 폴란드, 시리아, 슬로바키아, 체코, 루마니아, 영국, 세르비아, 슬로베니아, 스웨덴, 스위스, 차드, 토고, 튀니지 및 터키에서는 47~68 MHz, 남아프리카공화국에서는 47~50 MHz 그리고 라트비아에서는 48.5~56.5 MHz 및 58~68 MHz 주파수 대역을 1순위 업무로 육상이동업무에도 분배한다. 다만, 이 주석에 명시된 각 주파수 대역 관련 국가의 육상이동업무 무선국은 이들 이외의 나라에서 현재 운용 또는 계획된 방송국에 유해 간섭을 주거나 이들로부터의 보호를 요청할 수 없다. (WRC-19)

5.165

추가분배: 앙골라, 카메룬, 콩고, 이집트, 마다가스카르, 모잠비크, 니제르, 소말리아, 수단, 남수단, 탄자니아 및 차드에서는 47~68 MHz 주파수 대역을 1순위 업무로 고정업무 및 항공이동업무를 제외한 이동업무에도 분배한다. (WRC-19)

5.166A

업무순위의 변경 : 오스트리아, 키프로스, 바티칸, 크로아티아, 덴마크, 스페인, 핀란드, 헝가리, 라트비아, 네덜란드, 체코, 영국, 슬로바키아, 슬로베니아에서는 50.0~50.5 MHz 주파수 대역을 아마추어업무로 1순위 분배한다. 이들 국가에서 아마추어국은 이 조항에 나열되지 않은 국가가 50.0~50.5 MHz 주파수 대역에서 전파규칙에 따라 운용 중인 방송, 고정, 이동 업무 무선국에 유해 간섭을 주거나 이들로부터의 보호를 요구해서는 안 된다. 이들 업무의 무선국을 위해 주석 제5.169B호의 보호기준도 적용하여야 한다. 주석 제5.169호에서 기재된 국가를 제외하고, 제1지역에서 주석 제5.162A호에 따라 무선탐지업무에서 운용 중인 수직축풍 레이더(Wind profiler Radar)를 50.0~50.5 MHz 주파수 대역에서 운용하는 아마추어국과 동일한 순위의 업무로 운용하도록 허가한다. (WRC-19)

5.166B

제1지역에서 2순위 업무로 운용하는 아마추어국은 방송국에 유해 간섭을 주거나 이들로부터의 보호를 요구해서는 안 된다. 제1지역에서 50~52 MHz 주파수 대역을 사용하는 아마추어국은 제1지역 내 아날로그 방송국을 운용하는 국가와 주석 제5.167호와 제5.168호에 기재된 제3지역 국가 중 방송국을 갖는 인접 국가들의 국경의 지상 10m 높이에서 계산되는 전계강도가 시간율 10% 이상에 대해 +6 dB($\mu\text{V}/\text{m}$)를 초과하지 않아야 한다. (WRC-19)

5.166C

주석 제5.169호에 기재된 국가들을 제외한 제1지역의 50~52 MHz 주파수 대역에서 아마추어국은 주석 제5.162A호에 따라 무선탐지업무에서 운용 중인 수직축풍 레이더(Wind profiler Radar)에 유해 간섭을 주거나 이들로부터의 보호를 요구해서는 안 된다. (WRC-19)

5.166D

업무순위의 변경 : 레바논에 대해 50~52 MHz 주파수 대역을 아마추어업무로 1순위 분배한다. 레바논의 아마추어국은 전파규칙에 따라, 이 조항에서 언급되지 않은 국가의 50~52 MHz 주파수 대역에서 운용 중인 방송, 고정, 이동 업무용 무선국에 유해 간섭을 주거나 이들로부터의 보호를 요구해서는 안 된다. (WRC-19)

5.166E

러시아에서 50.080~50.280 MHz 주파수 대역만을 아마추어업무로 2순위 분배한다. 이 규정에서 기재되지 않은 국가들의 다른 업무를 위한 보호기준은 주석 제5.166B호와 제5.169B호에 규정되어 있다. (WRC-19)

5.169

대체분배 : 보츠와나, 에스와티니, 레소토, 말라위, 나미비아, 르완다, 남아프리카, 잠비아 그리고 짐바브웨에는 50~54 MHz 주파수 대역을 아마추어업무로 1순위 분배한다. 세네갈에서는 50~51 MHz 주파수 대역을 아마추어업무로 1순위 분배한다. (WRC-19)

5.169A

대체분배 : 제1지역에 속하는 앙골라, 사우디아라비아, 바레인, 부르키나파소, 부룬디, 아랍에미리트, 잠비아, 요르단, 케냐, 쿠웨이트, 모리셔스, 모잠비크, 오만, 우간다, 카타르, 남수단, 탄자니아에서는 50~54 MHz 주파수 대역을 아마추어업무용으로 1순위 분배한다. 기니비사우에서는 50.0~50.5 MHz 주파수 대역을 아마추어업무로 1순위 분배한다. 지부티에서는 50~52 MHz 주파수 대역을 아마추어업무로 1순위 분배한다. 주식 제5.169호에서 기재된 국가를 제외하고, 이 주식에 따라 제1지역에서 50~54 MHz 대역 전부 또는 일부에서 운용 중인 아마추어국은 알제리, 이집트, 이란, 이라크, 이스라엘, 리비아, 팔레스타인*, 시리아, 북한, 수단, 튀니지에서 전파규칙에 따라 운용 중인 다른 업무 무선국에 유해간섭을 주거나 이들로부터의 보호를 요구해서는 안 된다. 50~54MHz 대역의 사용하는 아마추어국으로부터 생성되는 전계강도가 전술한 보호가 요구되는 국가들 국경의 지상 10m 높이에서 시간율 10% 이상에 대해 6 dB($\mu\text{V}/\text{m}$)를 초과하여서는 안 된다. (WRC-19)

* 결의 99(두바이, 2018 개정)에 따라, 1995년 9월 28일 이스라엘-팔레스타인 임시협정을 고려

5.169B

주식 제5.169호에 기재된 국가들을 제외하고, 제1지역에서 50~54 MHz 주파수 대역 전부 또는 일부에서 운용 중인 아마추어국은 알제리, 아르메니아, 아제르바이잔, 벨라루스, 이집트, 러시아, 이란, 이라크, 카자흐스탄, 키르기스스탄, 리비아, 우즈베키스탄, 팔레스타인*, 시리아, 수단, 튀니지, 우크라이나에서 전파규칙에 따라 운용 중인 다른 업무용 무선국에 유해 간섭을 주거나 이들로부터의 보호를 요구해서는 안 된다. 50~54 MHz 주파수 대역의 아마추어국으로부터 생성되는 전계강도가 이 조항에 기재된 국가들 국경의 지상 10m 높이에서 시간율 10% 이상에 대해 +6dB($\mu\text{V}/\text{m}$)를 초과하여서는 안 된다. (WRC-19)

5.171

추가분배: 보츠와나, 에스와티니, 레소토, 말라위, 말리, 나미비아, 콩고민주공화국, 르완다, 남아프리카공화국, 잠비아 및 짐바브웨에서는 54~68 MHz 주파수 대역을 1순위 업무로 고정업무 및 항공이동업무를 제외한 이동업무에도 분배한다. (WRC-19)

5.194

추가 분배: 키르기스스탄, 소말리아 및 투르크메니스탄에서는 104~108 MHz 주파수 대역을 항공이동(R)을 제외한 이동업무에도 2순위 업무로 분배한다. (WRC-19)

5.201

추가분배: 아르메니아, 아제르바이잔, 벨라루스, 불가리아, 에스토니아, 러시아, 조지아, 헝가리, 이란, 이라크, 일본, 카자흐스탄, 말리, 몰도바, 몽골, 모잠비크, 우즈베키스탄, 파푸아뉴기니, 폴란드, 키르기스스탄, 루마니아, 세네갈, 타지키스탄, 투르크메니스탄 및 우크라이나에서는 132~136 MHz 주파수 대역을 1순위 업무로 항공이동(OR)업무에도 분배한다. 항공이동(OR)업무 무선국의 주파수 할당에 있어서, 주관청은 항공이동(R)업무 무선국에 할당된 주파수를 고려하여야 한다. (WRC-19)

5.202

추가분배: 사우디아라비아, 아르메니아, 아제르바이잔, 바레인, 벨라루스, 불가리아, 아랍에미리트, 러시아, 조지아, 이란, 요르단, 말리, 오만, 우즈베키스탄, 폴란드, 시리아, 키르기스스탄, 루마니아, 세네갈, 타지키스탄, 투르크메니스탄 및 우크라이나에서는 136~137 MHz 주파수 대역을 1순위 업무로 항공이동(OR)업무에도 분배한다. 항공이동(OR)업무 무선국의 주파수 할당에 있어서, 주관청은 항공이동(R)업무의 무선국에 할당된 주파수를 고려하여야 한다. (WRC-19)

5.203C

137~138 MHz 대역에서 비정지궤도 단기임무 위성시스템의 우주운용업무 이용은 결의 660 (WRC-19)을 따른다. 결의 32를 적용한다. 이들 시스템은 동 대역에서 1순위 분배된 기존 업무에 유해 간섭을 주어서도, 보호를 요청할 수도 없다. (WRC-19)

5.204

업무 순위의 변경: 아프가니스탄, 사우디아라비아, 바레인, 방글라데시, 브루나이, 중국, 쿠바, 아랍에미리트, 인도, 인도네시아, 이란, 이라크, 쿠웨이트, 몬테네그로, 오만, 파키스탄, 필리핀, 카타르, 싱가포르, 태국 및 예멘에서는 137~138 MHz 주파수 대역을 고정업무 및 항공이동(R)을 제외한 이동업무에 1순위 업무로 분배한다(제5.33호 참조). (WRC-19)

5.208A

137~138 MHz, 387~390 MHz 및 400.15~401 MHz 주파수 대역을 이동위성업무 우주국이 이용하는 경우, 157.1875~157.3375 MHz 및 161.7875~167.9375 MHz 주파수 대역을 해상이동위성업무(우주대지구) 우주국이 이용하는 경우, 주관청은 150.05~153 MHz, 322~328.6 MHz, 406.1~410 MHz 및 608~614 MHz 주파수 대역의 전파천문업무를 ITU-R 권고 RA.769 최신판에 기술된 불요발사에 의한 유해 간섭으로부터 보호하도록 모든 실질적인 조치를 취하여야 한다. (WRC-19)

5.208B*

다음의 주파수 대역에서는:

137~138 MHz,

157.1875~157.3375 MHz,

161.7875~161.9375 MHz,

387~390 MHz,

400.15~401 MHz,

1452~1492 MHz,

1525~1610 MHz,

1613.8~1626.5 MHz,

2655~2690 MHz,

21.4~22 GHz,

결의 739(WRC-19 개정)를 적용한다. (WRC-19)

* 이 규정은 이전에 제5.347A호였으나, 주석 번호순에 따라 변경된 것임.

5.209A

부록 4에 따른 단기임무로 식별된 우주운용업무용 비정지궤도 위성시스템의 137.175~137.825 MHz 대역 사용은 제9.11A호를 따르지 않는다.

5.211

추가분배: 독일, 사우디아라비아, 오스트리아, 바레인, 벨기에, 덴마크, 아랍에미리트, 스페인, 핀란드, 그리스, 기니, 아일랜드, 이스라엘, 케냐, 쿠웨이트, 레바논, 리히텐슈타인, 룩셈부르크, 북마케도니아, 말리, 몰타, 몬테네그로, 노르웨이, 네덜란드, 카타르, 슬로바키아, 영국, 세르비아, 슬로베니아, 소말리아, 스웨덴, 스위스, 탄자니아, 튀니지 및 터키에서는 138~144 MHz 주파수 대역을 1순위 업무로 해상 이동업무 및 육상이동업무에도 분배한다. (WRC-19)

5.212

대체분배: 앙골라, 보츠와나, 카메룬, 중앙아프리카공화국, 콩고, 에스와티니, 가봉, 감비아, 가나, 기니, 이라크, 요르단, 레소토, 라이베리아, 리비아, 말라위, 모잠비크, 나미비아, 니제르, 오만, 우간다, 시리아, 콩고민주공화국, 르완다, 시에라리온, 남아프리카공화국, 차드, 토고, 잠비아 및 짐바브웨에서는 138~144 MHz 주파수 대역을 1순위 업무로 고정업무 및 이동업무에 분배한다. (WRC-19)

5.214

추가분배: 에리트레아, 에티오피아, 케냐, 북마케도니아, 몬테네그로, 세르비아, 소말리아, 수단, 남수단 및 탄자니아에서는 138~144 MHz 주파수 대역을 1순위 업무로 고정업무에도 분배한다. (WRC-19)

5.218A

148~149.9 MHz 대역은 우주운용업무(지구대우주)의 단기임무 비정지궤도 위성시스템으로 사용될 수도 있다. 전파규칙 결의 32(WRC-19)에 따른 우주운용업무의 단기임무 비정지궤도 위성시스템은 제 9.21호에 따른 조정 동의를 얻는 조건으로 하지 않는다. 조정단계에서 제9.17호와 제9.18호 규정은 적용한다. 148~149.9 MHz 대역에서 단기임무 비정지궤도 위성시스템은 이 대역의 기존 1순위 업무에 허용할 수 없는 간섭을 주거나 보호도 요구할 수 없고, 우주운용업무와 이동위성업무에 추가적인 제약을 부과할 수 없다. 추가로 148~149.9MHz 대역에서 우주운용업무의 단기임무 비정지궤도 위성시스템 지구국의 전력속밀도는 다음 국가들의 국경에서 시간율 1% 이상에 대해 $-149 \text{ dB(W/(m}^2 \cdot 4 \text{ kHz))}$ 을 초과하지 않도록 보장하여야 한다 : 아르메니아, 아제르바이젠, 벨라루스, 중국, 대한민국, 쿠바, 러시아, 인도, 이란, 일본, 카자흐스탄, 말레이시아, 우즈베키스탄, 키르기스스탄, 태국, 베트남. 상기 전력속밀도를 초과하는 경우, 이 주석에 기술된 국가들로부터 제9.21호에 따른 조정 동의를 받아야 한다. (WRC-19)

5.219

이동위성업무가 148~149.9MHz 주파수 대역을 이용할 경우 제9.11A호에 따른 조정을 조건으로 한다. 이동위성업무는 148~149.9MHz 주파수 대역에서 고정, 이동 및 우주운용업무의 개발과 이용을 제약해서는 안 된다. 단기 임무용으로 식별된 우주운용업무 비정지궤도 위성시스템이 148~149.9MHz 주파수 대역을 이용할 경우 제9.11A호를 따르지 않는다. (WRC-19)

5.221

148~149.9 MHz 주파수 대역에서 운용되는 이동위성업무 무선국은 다음 국가에서 주파수분배표에 따라 운용하는 고정업무 또는 이동업무의 무선국에 유해 간섭을 주어서도 안 되고, 이로부터의 보호를 요구할 수 없다: 알바니아, 알제리, 독일, 사우디아라비아, 호주, 오스트리아, 바레인, 방글라데시, 바베이도스, 벨라루스, 벨기에, 베냉, 보스니아헤르체고비나, 보츠와나, 브루나이, 불가리아, 카메룬, 중국, 키프로스, 콩고, 대한민국, 코트디부아르, 크로아티아, 쿠바, 덴마크, 지부티, 이집트, 아랍에미리트, 에리트레아, 스페인, 에스토니아, 에스와티니, 에티오피아, 러시아, 핀란드, 프랑스, 가봉, 조지아, 가나,

그리스, 기니, 기니비사우, 헝가리, 인도, 이란, 아일랜드, 아이슬란드, 이스라엘, 이탈리아, 자메이카, 일본, 요르단, 카자흐스탄, 케냐, 쿠웨이트, 레소토, 라트비아, 레바논, 리비아, 리히텐슈타인, 리투아니아, 룩셈부르크, 북마케도니아, 말레이시아, 말리, 몰타, 모리타니아, 몰도바, 몽골, 몬테네그로, 모잠비크, 나미비아, 노르웨이, 뉴질랜드, 오만, 우간다, 우즈베키스탄, 파키스탄, 파나마, 파푸아뉴기니, 파라과이, 네덜란드, 필리핀, 폴란드, 포르투갈, 카타르, 시리아, 키르기스스탄, 북한, 슬로바키아, 루마니아, 영국, 세네갈, 세르비아, 시에라리온, 싱가포르, 슬로베니아, 수단, 스리랑카, 남아프리카공화국, 스웨덴, 스위스, 탄자니아, 차드, 토고, 통가, 트리니다드토바고, 튀니지, 터키, 우크라이나, 베트남, 잠비아 및 짐바브웨. (WRC-19)

5.228AB

해상이동위성업무(지구대우주)에서 157.1875~157.3375 MHz 및 161.7875~161.9375 MHz 주파수 대역의 사용은 부록 18에 따라 운용하는 비정지궤도 위성시스템에 한한다. (WRC-19)

5.228AC

해상이동위성업무(우주대지구)에서 157.1875~157.3375 MHz 및 161.7875~161.9375 MHz 주파수 대역의 사용은 부록 18에 따라 운용하는 비정지궤도 위성시스템에 한한다. 이러한 사용은 아제르바이잔, 벨라루스, 중국, 대한민국, 쿠바, 러시아, 시리아, 북한, 남아프리카공화국 및 베트남의 지상업무 보호를 위해 제9.21호에 따른 조정 동의를 얻는 조건으로 한다. (WRC-19)

5.242

추가 분배: 캐나다 및 멕시코에서는 216~220 MHz 주파수 대역을 육상이동업무에도 1순위 업무로 분배한다 (WRC-19)

5.252

대체 분배: 보츠와나, 에스와티니, 레소토, 말라위, 모잠비크, 나미비아, 남아프리카공화국, 잠비아 및 짐바브웨에서는 제9.21호에 따라 동의를 조건으로 230~238 MHz 및 246~254 MHz 주파수 대역을 방송업무에 1순위 업무로 분배한다. (WRC-19)

5.260A

399.9~400.05 MHz 대역의 이동위성업무 지구국 단일 반송파의 최대 e.i.r.p.는 5 dBW/4kHz, 단일 지구국의 최대 e.i.r.p.는 399.9~400.05 MHz 대역 전체에서 5 dBW를 초과할 수 없다. 이 제한 값은 2019년 11월 22일까지 완전한 통고서가 제출되고 운용 개시된 위성시스템에는 2022년 11월 22일까지 적용하지 않는다. 2022년 11월 22일 이후 이 대역이동위성업무의 모든 시스템에 위 제한 값을 적용한다.

399.99~400.02 MHz 대역 이동위성업무의 모든 시스템에 대해, 2022년 11월 22일 이후 상기 제한 값을 적용한다. 주관청은 2019년 11월 22일 이후 399.99~400.02 MHz 대역 이동위성업무 위성 회선이 상기 제한 값을 가능한 준수하도록 한다. (WRC-19)

5.260B

400.02~400.05MHz 대역의 이동위성업무 상향회선 원격 명령에 대해 주석 제5.260A호를 적용하지 않는다. (WRC-19)

5.264A

401~403MHz 대역의 기상위성업무 및 지구탐사위성업무용 시스템 지구국 단일 반송파의 최대 e.i.r.p.는 정지궤도 위성시스템 및 원지점이 35,786km 이상인 비정지궤도 위성시스템의 경우는 22dBW/4kHz를, 원지점이 35,786km 미만인 비정지궤도 위성시스템의 경우는 7dBW/4kHz를 초과할 수 없고, 각 지구

국의 401~403MHz 대역 전체에서의 e.i.r.p. 최대값은 정지궤도 위성시스템 및 원지점이 35,786km 이상인 비정지궤도 위성시스템의 경우는 22dBW를, 원지점이 35,786km 미만인 비정지궤도 위성시스템의 경우는 7dBW를 초과할 수 없다.

2029년 11월 22일까지 상기 제한 값은 2019년 11월 22일까지 완전한 통고서가 제출되고 운용 개시된 기상위성업무 및 지구탐사위성업무 위성시스템에는 적용하지 않는다. 2029년 11월 22일 이후 상기 대역의 모든 기상위성업무 및 지구탐사위성업무 위성시스템에 상기 제한 값을 적용한다. (WRC-19)

5.264B

2007년 4월 28일 전에 완전한 통고서가 제출된 기상위성업무 및 지구탐사위성업무의 비정지궤도 위성시스템에 대해, 주석 제5.264A호를 적용하지 않고, 401.898~402.522MHz 대역에서 최대 e.i.r.p. 값이 12dBW를 초과하지 않는 범위에서 1순위 업무로 계속 운용할 수 있다. (WRC-19)

5.265

403~410 MHz 주파수 대역은 결의 205(WRC-19 개정)를 적용한다. (WRC-19)

5.275

추가분배: 크로아티아, 에스토니아, 핀란드, 리비아, 북마케도니아, 몬테네그로 및 세르비아에서는 430~432 MHz 및 438~440 MHz 주파수 대역을 1순위 업무로 고정업무 및 항공이동을 제외한 이동업무에도 분배한다. (WRC-19)

5.277

추가분배: 앙골라, 아르메니아, 아제르바이잔, 벨라루스, 카메룬, 콩고, 지부티, 러시아, 조지아, 헝가리, 이스라엘, 카자흐스탄, 말리, 우즈베키스탄, 폴란드, 콩고민주공화국, 키르기스스탄, 슬로바키아, 루마니아, 르완다, 타지키스탄, 차드, 투르크메니스탄 및 우크라이나에서는 430~440 MHz 주파수 대역을 1순위 업무로 고정업무에도 분배한다. (WRC-19)

5.278

업무순위의 변경: 아르헨티나, 브라질, 콜롬비아, 코스타리카, 쿠바, 가이아나, 온두라스, 파나마, 파라과이, 우루과이 및 베네수엘라에서는 아마추어업무에 430~440 MHz 주파수 대역을 1순위 업무로 분배한다(제5.33호 참조). (WRC-19)

5.279

추가분배: 멕시코에서는 430~435 MHz 및 438~440 MHz 주파수 대역을 제9.21호에 따른 동의를 얻는 조건으로 1순위 업무로 항공이동업무를 제외한 이동업무와 2순위 업무로 고정업무에도 분배한다. (WRC-19)

5.279A

지구탐사위성(능동)업무용 센서로 432~438 MHz 주파수 대역의 사용은 ITU-R 권고 SA. 1260-2에 따라야 한다. 추가적으로 432~438 MHz 주파수 대역의 지구탐사위성(능동)업무는 중국의 항공무선항행 업무에 유해 간섭을 주어서는 안 된다. 이 주석의 규정으로 인하여 주석 제5.29호와 제5.30호에 따른 2순위 업무로서 운용하는 지구탐사위성(능동)업무의 의무가 축소되는 것은 아니다. (WRC-19)

5.280

독일, 오스트리아, 보스니아헤르체코비나, 크로아티아, 리히텐슈타인, 북마케도니아, 몬테네그로, 포르투갈, 세르비아, 슬로베니아 및 스위스에서는 433.05~434.79 MHz 주파수 대역(중심주파수 433.92 MHz)을 산업, 과학 및 의료(ISM) 응용으로 지정한다. 이 대역 내에서 운용하는 이들 국가의 전파통신업무

는 ISM의 사용에 의해서 발생하는 유해 간섭을 용인하여야 한다. 이 대역에서 운용하는 ISM 설비는 제15.13호의 규정에 따른다. (WRC-19)

5.286AA

IMT를 구현하고자 하는 주관청은 450~470 MHz 주파수 대역에서 그 용도를 지정한다. 결의 224(WRC-19 개정)을 참조한다. 이러한 지정은 기존에 분배된 업무의 사용을 제한할 수 없고, 전파규칙상 우선권이 없다. (WRC-19)

5.287

해상이동업무에 있어서, 457.5125~457.5875 MHz, 467.5125 MHz~467.5875 MHz 주파수의 사용은 선상통신국용으로 제한된다. 사용 설비의 특성과 채널 배치는 ITU-R 권고 M.1174-4를 따른다. 영해 내에서 동 대역의 사용은 해당 주관청의 자국 규정에 따른다. (WRC-19)

5.288

미국 및 필리핀의 영해 내에서 선상통신국에 사용하는 457.525 MHz, 457.550 MHz, 457.575 MHz, 457.600 MHz 주파수는 각각 467.750 MHz, 467.775 MHz, 467.800 MHz 및 467.825 MHz 주파수와 쌍으로 조합되어야 한다. 사용 설비의 특성은 ITU-R 권고 M.1174-4에 적합하여야 한다. (WRC-19)

5.295

바하마, 바베이도스, 캐나다, 미국 및 멕시코에서는 470~608 MHz 주파수 대역 또는 일부를 IMT로 지정한다. 결의 224(WRC-19 개정)를 참조한다. 이러한 지정은 기존에 분배된 업무의 사용을 제한할 수 없고, 전파규칙상 우선권이 없다. 이 주파수 대역 내 IMT 시스템의 이동업무 무선국은 제9.21호에 따른 동의를 조건으로 하며 주변국가의 방송업무로부터 보호를 요청할 수 없고 유해 간섭을 주어서도 안 된다. 주석 제5.43호와 제5.43A호를 적용한다. (WRC-19)

5.296

추가분배: 알바니아, 독일, 앙골라, 사우디아라비아, 오스트리아, 바레인, 벨기에, 베냉, 보스니아헤르체고비나, 보츠와나, 불가리아, 브루키나파소, 브룬디, 카메룬, 바티칸, 콩고, 코트디부아르, 크로아티아, 덴마크, 지부티, 이집트, 아랍에미리트, 스페인, 에스토니아, 에스와티니, 핀란드, 프랑스, 가봉, 조지아, 가나, 헝가리, 이라크, 아일랜드, 아이슬란드, 이스라엘, 이탈리아, 요르단, 케냐, 쿠웨이트, 레소토, 라트비아, 레바논, 리비아, 리히텐슈타인, 리투아니아, 룩셈부르크, 북마케도니아, 말라위, 말리, 몰타, 모로코, 모리셔스, 모리타니, 몰도바, 모나코, 모잠비크, 나미비아, 니제르, 나이지리아, 노르웨이, 오만, 우간다, 네덜란드, 폴란드, 포르투갈, 카타르, 시리아, 슬로바키아, 체코, 루마니아, 영국, 르완다, 산마리노, 세르비아, 수단, 남아프리카공화국, 스웨덴, 스위스, 탄자니아, 차드, 토고, 튀니지, 터키, 우크라이나, 잠비아 및 짐바브웨에서는 470~694 MHz 주파수 대역을 방송 보조용 및 프로그램 제작용의 육상이동업무에도 2순위 업무로 분배한다. 이 주석에 열거된 국가에서의 육상이동업무 무선국은 이 주석에 기술되지 않은 국가에서 주파수 분배표에 따라 운용하거나 계획된 무선국에 유해 간섭을 주어서는 안 된다. (WRC-19)

5.296A

미크로네시아, 솔로몬제도, 투발루 및 바누아투에서 IMT를 구현하고자 하는 주관청에 대해 470~698 MHz 또는 일부 대역을, 방글라데시, 몰디브 및 뉴질랜드에서 IMT를 구현하고자 하는 주관청에 대해 610~698 MHz 또는 일부 대역을 IMT로 지정한다. 결의 224(WRC-19 개정)를 참조한다. 이러한 지정은 기존에 분배된 업무의 사용을 제한할 수 없고, 전파규칙상 우선권이 없다. 이 주파수 대역에서

이동업무분배는 제9.21호에 따라 동의를 얻는 조건으로 IMT 시스템으로 사용하며 주변국가의 방송업무로부터 보호를 요구할 수 없고 유해 간섭을 주어서도 안 된다. 제5.43호와 제5.43A호를 적용한다. (WRC-19)

5.297

추가분배: 캐나다, 코스타리카, 쿠바, 엘살바도르, 미국, 과테말라, 가이아 및 자메이카에서는 512~608 MHz 주파수 대역을 제9.21호에 따라 동의를 얻는 조건으로 고정업무와 이동업무에도 1순위 업무로 분배한다. 바하마, 바베이도스 및 멕시코에서는 512~608 MHz 주파수 대역을 제9.21호에 따라 동의를 얻는 조건으로 이동업무에도 1순위 업무로 분배한다. 멕시코에서는 512~608 MHz 주파수 대역은 고정업무에도 2순위 업무로 분배한다. (WRC-19)

5.308

추가분배: 벨리즈, 콜롬비아 및 과테말라에서는 614~698 MHz 주파수 대역을 1순위 업무로 이동업무에도 분배한다. 이 주파수 대역의 이동업무 무선국은 제9.21호에 따라 동의를 얻어야 한다. (WRC-19)

5.308A

바하마, 바베이도스, 벨리즈, 캐나다, 콜롬비아, 미국, 과테말라 및 멕시코에서는 614~698 MHz 주파수 대역 또는 일부를 IMT로 지정한다. 결의 224(WRC-15 개정)를 참조한다. 이러한 지정은 기존에 분배된 업무의 사용을 제한할 수 없고, 전파규칙상 우선권이 없다. 이 주파수 대역에서 IMT 시스템의 이동업무 무선국은 제9.21호에 따른 동의를 얻어야 하며 주변국가의 방송업무로부터 보호를 요구할 수 없고 유해 간섭을 주어서는 안 된다. 제5.43호와 제5.43A호를 적용한다. (WRC-19)

5.311A 삭제

5.312

추가분배: 아르메니아, 아제르바이잔, 벨라루스, 러시아, 조지아, 카자흐스탄, 우즈베키스탄, 키르기스스탄, 타지키스탄, 투르크메니스탄 및 우크라이나에서는 645~862 MHz 주파수 대역을, 불가리아에서는 646~686 MHz, 726~753 MHz, 778~811 MHz 및 822~852 MHz 주파수 대역을 1순위 업무로 항공무선항행업무에도 분배한다. (WRC-19)

5.312A

제1지역에서 694~790 MHz 주파수 대역은 결의 760(WRC-19 개정)에 따라 이동업무(항공이동 제외)로 사용한다. 결의 224(WRC-19 개정)를 참조한다. (WRC-19)

5.313A

호주, 방글라데시, 브루나이, 캄보디아, 중국, 대한민국, 피지, 인도, 인도네시아, 일본, 키리바시, 라오스, 말레이시아, 미얀마, 뉴질랜드, 파키스탄, 파푸아뉴기니, 필리핀, 북한, 솔로몬제도, 사모아, 싱가포르, 태국, 통가, 투발루, 바누아투 및 베트남 중 IMT를 구현하고자 하는 주관청에 대해 698~790 MHz 주파수 대역 전체 또는 일부를 그 용도로 지정한다. 이러한 지정은 기존에 분배된 업무의 사용을 제한할 수 없고, 전파규칙상 우선권이 없다. (WRC-19)

5.316B

제1지역에서 790~862 MHz 주파수 대역을 이동업무(항공이동 제외)로 분배하는 것은 제5.312호에 명시된 국가의 항공무선항행업무에 대해 제9.21호에 따른 동의를 전제로 한다. GE06 협정국가에서 이동업무 무선국으로 사용하는 것은 이 협정의 절차의 성공적인 적용도 전제로 한다. 결의 224(WRC-19 개정)와 결의 749(WRC-19 개정)를 적절하게 적용하여야 한다. (WRC-19)

5.317A

IMT를 구현하고자 하는 주관청에 대해 1순위 업무로 이동업무에 분배된 제2지역의 698~960 MHz 주파수 대역, 제1지역의 694~790 MHz 주파수 대역 및 제1, 3지역의 790~960 MHz 주파수 대역을 그 용도로 지정한다. 결의 224(WRC-19 개정), 결의 760(WRC-19 개정) 및 결의 749(WRC-19 개정)를 적용 가능한 범위 내에서 참조한다. 이 용도 지정은 기존에 분배된 업무의 사용을 제한하거나 전파규칙상의 우선권이 없다. (WRC-19)

5.323

추가분배: 아르메니아, 아제르바이잔, 벨라루스, 러시아, 카자흐스탄, 우즈베키스탄, 키르기스스탄, 타지키스탄, 투르크메니스탄 및 우크라이나에서는 862~960 MHz 주파수 대역을, 불가리아에서는 862~880 MHz 및 915~925 MHz 주파수 대역을, 루마니아에서는 862~880 MHz 및 915~925 MHz 주파수 대역을, 1순위 업무로 항공무선항행업무에도 분배한다. 이러한 사용은 제9.21호에 따라 관련 주관청의 동의를 얻는 조건으로 하고, 1997년 10월 27일에 운용 중에 있는 지상에 설치된 라디오비콘은 수명 만료 시까지로 사용이 제한된다 (WRC-19)

5.325A

업무순위의 변경: 아르헨티나, 브라질, 코스타리카, 쿠바, 도미니카공화국, 엘살바도르, 에콰도르, 제2지역의 프랑스령, 과테말라, 파라과이, 우루과이 및 베네수엘라에서는 902~928 MHz 주파수 대역을 1순위 업무로 육상이동업무에 분배한다. 멕시코에서는 902~928 MHz 주파수 대역을 1순위 업무로 이동업무(항공이동 제외)에 분배한다. 콜롬비아에서는 902~905 MHz 주파수 대역을 1순위 업무로 육상이동업무에 분배한다. (WRC-19)

5.328AA

1087.7~1092.3 MHz 주파수 대역은 항공이동위성(지구대우주)업무로도 1순위 업무로 분배하며, 인정된 국제항공표준에 따라 운용하는 항공기 송신기로부터 발사된 ADS-B 신호를 수신하는 우주국에 한한다. 이러한 항공이동위성업무(R)로 운용하는 무선국은 항공무선항행업무로 운용하는 무선국으로부터 보호를 요구하지 못한다. 결의 425(WRC-19 개정)를 적용한다. (WRC-19)

5.329

1215~1300 MHz 주파수 대역에서 무선항행위성업무의 사용은 제5.331호에 따라 허가받은 무선항행업무에 유해 간섭을 주거나 보호를 요구할 수 없다는 조건을 전제로 한다. 또한 1215~1300 MHz 주파수 대역에서 무선항행위성업무의 사용은 무선탐지업무에도 유해 간섭을 주어서는 안 된다는 조건을 전제로 한다. 무선탐지업무에 대해서는 제5.43호는 적용되지 않는다. 결의 608(WRC-19 개정)이 적용된다. (WRC-19)

5.331

추가분배: 알제리, 독일, 사우디아라비아, 호주, 오스트리아, 바레인, 벨라루스, 벨기에, 베냉, 보스니아 헤르체고비나, 브라질, 부르키나파소, 부룬디, 카메룬, 중국, 대한민국, 크로아티아, 덴마크, 이집트, 아랍에미리트, 에스토니아, 러시아, 핀란드, 프랑스, 가나, 그리스, 기니, 적도기니, 헝가리, 인도, 인도네시아, 이란, 이라크, 아일랜드, 이스라엘, 요르단, 케냐, 쿠웨이트, 레소토, 라트비아, 레바논, 리히텐슈타인, 리투아니아, 룩셈부르크, 북마케도니아, 마다가스카르, 말리, 모리타니, 몬테네그로, 나이지리아, 노르웨이, 오만, 파키스탄, 네덜란드, 폴란드, 포르투갈, 카타르, 시리아, 북한, 슬로바키아, 영국, 세르비아, 슬로베니아, 소말리아, 수단, 남수단, 스리랑카, 남아프리카공화국, 스웨덴, 스위스, 태국, 토고,

터키, 베네수엘라 및 베트남에서는 1215~1300 Mhz 주파수 대역을 1순위 업무로 무선헤행업무에도 분배한다. 캐나다와 미국에서 1240~1300 Mhz 주파수 대역을 무선헤행업무로도 분배하며, 이 무선헤행업무의 사용은 항공무선헤행업무에 한한다. (WRC-19)

5.338A

1350~1400 Mhz, 1427~1452 Mhz, 22.55~23.55 GHz, 24.25~27.5 GHz, 30~31.3 GHz, 49.7~50.2 GHz, 50.4~50.9 GHz, 51.4~52.4 GHz, 52.4~52.6 GHz, 81~86 GHz 및 92~94 GHz 주파수 대역은 결의 750(WRC-19 개정)을 적용한다. (WRC-19)

5.345

방송위성업무 및 방송업무로 1452~1492 Mhz 주파수 대역을 사용하는 것은 디지털오디오방송에 한하며 결의 528(WRC-19 개정)을 따른다.

5.346

알제리, 앙골라, 사우디아라비아, 바레인, 베냉, 보츠와나, 부르키나파소, 부룬디, 카메룬, 중앙아프리카공화국, 콩고, 코트디브아르, 지부티, 이집트, 아랍에미리트, 에스와티니, 가봉, 감비아, 가나, 기니, 이라크, 요르단, 케냐, 쿠웨이트, 레소토, 레바논, 라이베리아, 마다가스카르, 말라위, 말리, 모로코, 모리셔스, 모리타니, 모잠비크, 나미비아, 니제르, 나이지리아, 오만, 우간다, 팔레스타인⁶⁾, 카타르, 콩고민주공화국, 르완다, 세네갈, 세이셸, 수단, 남수단, 남아프리카공화국, 탄자니아, 차드, 토고, 튀니지, 잠비아 및 짐바브웨 중 IMT를 구현하고자 하는 주관청에 대해 1452~1492Mhz 주파수대역을 결의 223(WRC-19 개정)에 따른 IMT로 지정한다. 이러한 지정은 기존에 분배된 업무의 사용을 제한할 수 없고, 전파규칙상 우선권이 없다. IMT 구현을 위한 이 주파수 사용은 전파규칙 제5.342호에 따른 항공원격측정용 항공이동업무를 위해 전파규칙 제9.21호에 따라 동의를 얻어야 한다. 결의 761(WRC-19 개정)도 참조한다. (WRC-19)

5.346A

제3지역에서 IMT를 구현하고자 하는 주관청에 대해 1452~1492 Mhz 주파수 대역을 결의 223(WRC-15 개정) 및 761(WRC-19 개정)에 따른 IMT로 지정한다. 이 주파수 대역을 IMT로 구현하고자 하는 주관청은 항공이동업무 무선국을 사용하는 국가로부터 제9.21호에 따라 동의를 얻어야 한다. 이러한 지정은 기존에 분배된 업무의 사용을 제한할 수 없고, 전파규칙상 우선권이 없다. (WRC-19)

5.349

업무순위의 변경 : 사우디아라비아, 아제르바이잔, 바레인, 카메룬, 이집트, 이란, 이라크, 이스라엘, 카자흐스탄, 쿠웨이트, 레바논, 북마케도니아, 모로코, 카타르, 시리아, 키르기스스탄, 투르크메니스탄 및 예멘에서는 1525~1530 Mhz의 주파수대역을 1순위 업무로 항공이동업무를 제외한 이동업무에 분배한다. (제5.33호 참조) (WRC-19)

5.350

추가 분배: 키르기스스탄 및 투르크메니스탄에서는 1525~1530 Mhz 주파수 대역을 항공이동업무에도 1순위 업무로 분배한다. (WRC-19)

5.352A

1525~1530 Mhz 주파수 대역에서 해상이동위성업무 무선국을 제외한 이동위성업무 무선국은 알제리, 사우디아라비아, 이집트, 기니아, 인도, 이스라엘, 이탈리아, 요르단, 쿠웨이트, 말리, 모로코, 모리타니,

나이지리아, 오만, 파키스탄, 필리핀, 카타르, 시리아, 베트남 및 예멘에서 1998년 4월 1일전에 통고된 고정업무 무선국에 유해 간섭을 주지 않아야 하며 보호를 요구하지 못한다. (WRC-19)

5.359

추가분배: 독일, 사우디아라비아, 아르메니아, 아제르바이잔, 벨라루스, 카메룬, 러시아, 조지아, 기니, 기니비사우, 요르단, 카자흐스탄, 쿠웨이트, 리투아니아, 모리타니, 우간다, 우즈베키스탄, 파키스탄, 폴란드, 시리아, 키르기스스탄, 북한, 루마니아, 타지키스탄, 튀니지, 투르크메니스탄 및 우크라이나에서는 1550~1559 Mhz, 1610~1645.5 Mhz 및 1646.5~1660 Mhz 주파수 대역을 1순위 업무로 고정업무에도 분배한다. 주관청이 이들 주파수 대역에서 새로운 고정업무 무선국을 도입하지 않기 위해 실질적인 모든 노력을 취할 것을 촉구한다. (WRC-19)

5.368

1610~1626.5 Mhz 주파수 대역에서 무선측위위성업무 및 이동위성업무에 대해 제4.10호를 적용하지 않는다. 그러나 1610~1626.5 Mhz 주파수 대역에서 주석 제5.366호에 따라 운용하는 항공무선항행위성 업무와 주석 제5.367호에 따라 운용하는 항공이동위성(R)업무 및 1621.35~1626.5 Mhz 주파수 대역에서 GMDSS 용 해상이동위성업무에 대해서는 제4.10호를 적용한다. (WRC-19)

5.372

무선측위위성업무 및 이동위성업무 무선국은 1610.6~1613.8 Mhz 주파수 대역을 사용하는 전파천문 업무 무선국에 유해 간섭을 주지 않아야 한다(제29.13호를 적용한다). 1613.8~1626.5 Mhz 주파수 대역에서 운용되는 이동위성업무(우주대지구)용 비정지궤도 위성시스템의 모든 우주국에 의하여 생성되는 1610.6~1613.8 Mhz 주파수 대역에서의 등가전력속밀도(epfd)는, ITU-R 권고 M.1583-1에 주어진 방법과 ITU-R 권고 RA.1631-0에 명시되어 있는 전파천문 안테나 패턴을 적용하여, ITU-R 권고 RA.769-2 및 ITU-R 권고 RA.1513-2에 주어진 보호기준을 만족하여야 한다. (WRC-19)

5.373

1621.35~1626.5 Mhz 주파수 대역에서 해상이동수신지구국은, 통고 주관청들간 합의가 없다면, 1610~1621.35 Mhz 주파수 대역에서 전파규칙에 따라 운용하는 해상이동위성업무용 지구국 또는 무선측위 위성업무용 해상지구국, 또는 1626.5~1660.5 Mhz 주파수 대역에서 전파규칙에 따라 운용하는 해상이동 위성업무용 지구국에 추가적인 제약을 주지 않아야 한다. (WRC-19)

5.373A

1621.35~1626.5 Mhz 주파수 대역에서 해상이동수신지구국은 2019년 10월 28일 이전에 전파통신국에 완전한 조정 자료가 접수된 1621.35~1626.5 Mhz 주파수 대역의 이동위성업무(지구대우주) 및 무선측위 위성업무(지구대우주) 지구국에 제약을 주지 않아야 한다. (WRC-19)

5.382

업무순위의 변경: 사우디아라비아, 아르메니아, 아제르바이잔, 바레인, 벨라루스, 콩고, 이집트, 아랍에미리트, 에리트레아, 에티오피아, 러시아, 기니, 이라크, 이스라엘, 요르단, 카자흐스탄, 쿠웨이트, 레바논, 북마케도니아, 모리타니, 몰도바, 몽골, 오만, 우즈베키스탄, 폴란드, 카타르, 시리아, 키르기스스탄, 소말리아, 타지키스탄, 투르크메니스탄, 우크라이나 및 예멘에서는 1690~1700 Mhz 주파수 대역을 1순위 업무(제5.33호 참조)로 항공이동업무를 제외한 이동업무와 고정업무에 분배하고, 북한에서는 1690~1700 Mhz 주파수 대역을 1순위 업무(제5.33호 참조)로 고정업무에, 2순위 업무로 항공이동업무를 제외한 이동업무에 분배한다. (WRC-19)

5.388B

알제리, 사우디아라비아, 바레인, 베냉, 부르키나파소, 카메룬, 코모로, 코트디부아르, 중국, 쿠바, 지부티, 이집트, 아랍에미리트, 에리트레아, 에티오피아, 가봉, 가나, 인도, 이란, 이스라엘, 요르단, 케냐, 쿠웨이트, 레바논, 리비아, 말리, 모로코, 모리타니, 나이지리아, 오만, 우간다, 파키스탄, 카타르, 시리아, 세네갈, 싱가포르, 수단, 남수단, 탄자니아, 차드, 토고, 튀니지, 예멘, 잠비아 및 짐바브웨에서는 동일 채널 간섭으로부터 그들의 영토 내에 있는 고정업무 및 이동업무(IMT 이동국을 포함)를 보호하기 위하여 주변국가에서 제5.338A호에 언급된 대역을 IMT 기지국으로 운용하는 HAPS 무선국은 HAPS의 통고시점에 간섭 영향을 받는 주관청의 명시적인 동의를 구하지 않는 한 해당 국가의 국경 밖에서 지표면에서의 동일 채널 전력속밀도가 $-127 \text{ dB(W/(m}^2 \cdot \text{MHz))}$ 를 초과해서는 안 된다. (WRC-19)

5.389B

이동위성업무로 1980~1990 MHz의 주파수대역을 사용함에 있어 아르헨티나, 브라질, 캐나다, 칠레, 에콰도르, 미국, 온두라스, 자메이카, 멕시코, 파라과이, 페루, 수리남, 트리니다드 토바고, 우루과이 및 베네수엘라의 고정업무와 이동업무에 유해 간섭을 주거나 개발에 제약을 주어서는 안 된다. (WRC-19)

5.389F

알제리, 카보베르데, 이집트, 이란, 말리, 시리아 및 튀니지에서 1980~2010 MHz 및 2170~2200 MHz 주파수 대역을 이동위성업무로 사용함에 있어 고정업무와 이동업무에 유해 간섭을 주거나 2005년 1월 1일 이전까지 이들 업무의 개발에 방해가 되어서는 안 되며, 이동위성업무가 고정 및 이동업무로부터 보호를 요구할 수 없다. (WRC-19)

5.393

추가 분배: 캐나다, 미국 및 인도에서는 2310~2360 MHz 주파수 대역을 1순위 업무로 방송위성업무(음성) 및 지상보조 음성방송업무에도 분배한다. 이러한 사용은 디지털 음성방송에 한하며, 방송위성 시스템을 상위 25 MHz로 국한한 결의사항 3을 제외하고 결의 528(WRC-19 개정)을 따라야 한다. 보조 지상방송국은 운용에 앞서 주변국가와 양자간 조정을 조건으로 한다. (WRC-19)

5.396 삭제

5.401

앙골라, 호주, 방글라데시, 중국, 에리트레아, 에스와티니, 에티오피아, 인도, 레바논, 라이베리아, 리비아, 마다가스카르, 말리, 파키스탄, 파푸아뉴기니, 시리아, 콩고민주공화국, 수단, 토고 및 잠비아에서는 2483.5~2500 MHz 주파수 대역이 이 규정에 열거되지 않은 국가로부터 제9.21호에 따른 조정 동의를 얻는 조건으로 WRC-12 이전부터 무선측위위성업무가 1순위 업무로 이미 분배되었다. 2012년 2월 18일 이전에 전파통신국에 완전한 조정 자료가 접수된 무선측위위성업무 시스템은 조정 자료 접수일 순으로 규정적 지위를 유지할 수 있다. (WRC-19)

5.418

추가분배: 인도에서 2535~2655 MHz 주파수 대역은 1순위 업무로 방송위성(음성)업무 및 보조지상방송업무에도 분배된다. 이러한 사용은 결의 528(WRC-19 개정)을 따르고, 디지털 오디오 방송용으로 제한된다. 주석 제5.416호 및 제21조 표 21-4의 규정은 이 추가 분배에 대해서 적용하지 않는다. 방송위성(음성)업무에서 비정지궤도 위성시스템 사용은 결의 539(WRC-19 개정)를 따른다. 2005년 6월 1일 이후에 부록 4에 따른 완전한 조정 자료가 접수된 정지궤도 방송위성(음성)망의 서비스 지역은 자

국 영역내로 제한된다. 2630~2655 MHz 주파수 대역을 이용하고 2005년 6월 1일 이후에 부록 4에 따른 완전한 조정 자료가 접수된 정지궤도 방송위성(음성)망의 우주국으로부터 방사된 신호의 지표면에서의 전력속밀도는 어떠한 변조방식과 조건하에서도 다음 제한 값을 초과하여서는 안 된다.

$-130 \text{ dB(W/(m}^2 \cdot \text{MHz))}$	$0^\circ \leq \theta \leq 5^\circ$ 일 경우
$-130 + 0.4(\theta - 5) \text{ dB(W/(m}^2 \cdot \text{MHz))}$	$5^\circ < \theta \leq 25^\circ$ 일 경우
$-122 \text{ dB(W/(m}^2 \cdot \text{MHz))}$	$25^\circ < \theta \leq 90^\circ$ 일 경우

여기서 θ 는 수평면에 입사되는 신호의 도래각으로 단위는 도이다. 이러한 제한 값은 동의하는 주관청의 영토상에서 초과될 수 있다. 위의 제한 값의 적용에 예외적인 경우로서, 방송위성(음성)망을 운용하는 주관청 영토로부터 1500 km 내의 지역에 대해서는 전력속밀도값 $-122 \text{ dB(W/(m}^2 \cdot \text{MHz))}$ 를 제9.11호에 따른 조정 임계값으로 적용하여야 한다. 추가적으로 이 규정에 기재된 주관청은 2005년 6월 1일 이후에 부록 4에 따른 완전한 조정 자료가 접수되는 경우, 동시에 이 규정과 제5.416호를 중복 적용하여 주파수를 할당하여서는 안 된다. (WRC-19)

5.428

추가분배: 키르기스스탄 및 투르크메니스탄에서는 3100~3300 MHz 주파수 대역을 1순위 업무로 무선항행업무에도 분배한다. (WRC-19)

5.429

추가분배: 사우디아라비아, 바레인, 방글라데시, 베냉, 브루나이, 캄보디아, 카메룬, 중국, 콩고, 대한민국, 코트디부아르, 이집트, 아랍에미리트, 인도, 인도네시아, 이란, 이라크, 일본, 요르단, 케냐, 쿠웨이트, 레바논, 리비아, 말레이시아, 뉴질랜드, 오만, 우간다, 파키스탄, 카타르, 시리아, 콩고민주공화국, 북한, 수단 및 예멘에서는 3300~3400 MHz 주파수 대역을 1순위 업무로 고정업무 및 이동업무에도 분배한다. 뉴질랜드 및 지중해 연안 국가는 무선탐지업무로부터 자국의 고정업무 및 이동업무의 보호를 요구할 수 없다. (WRC-19)

5.429A

추가분배: 앙골라, 베냉, 보츠와나, 부르키나파소, 부룬디, 지부티, 에스와티니, 가나, 기니, 기니비사우, 레소토, 라이베리아, 말라위, 모리타니, 모잠비크, 나미비아, 니제르, 나이지리아, 르완다, 수단, 남수단, 남아프리카공화국, 탄자니아, 차드, 토고, 잠비아, 및 짐바브웨에서는 3300~3400 MHz 주파수 대역을 항공이동업무를 제외한 이동업무에 1순위 업무로 분배한다. 3300~3400 MHz 주파수 대역에서 운용하는 이동업무 무선국은 무선탐지업무로 운용 중인 무선국으로부터 보호를 요구할 수 없고 유해간섭을 주어서는 안 된다. (WRC-19)

5.429B

북위 30° 남쪽에 위치한 제1지역 국가인 앙골라, 베냉, 보츠와나, 부르키나파소, 부룬디, 카메룬, 콩고, 코트디부아르, 이집트, 에스와티니, 가나, 기니, 기니비사우, 케냐, 레소토, 라이베리아, 말라위, 모리타니, 모잠비크, 나미비아, 니제르, 나이지리아, 우간다, 콩고민주공화국, 르완다, 수단, 남수단, 남아프리카공화국, 탄자니아, 차드, 토고, 잠비아 및 짐바브웨에서는 3300~3400 MHz 주파수 대역을 IMT로 지정한다. 이 주파수 대역의 사용은 결의 223(WRC-19 개정)을 따라야 한다. 3300~3400 MHz 주파수 대역의 이동업무 IMT 무선국의 사용은 무선탐지업무 무선국으로부터 보호를 요구할 수 없고 유해간섭을 주어서는 안 된다. IMT를 구현하고자 하는 주관청은 무선탐지업무 운용을 보호하기 위해 주변 국가의 동의를 받아야 한다. 이러한 지정은 기존에 분배된 업무의 사용을 제한할 수 없고, 전파규

최상 우선권이 없다. (WRC-19)

5.429C

업무순위의 변경: 아르헨티나, 벨리즈, 브라질, 칠레, 콜롬비아, 코스타리카, 도미니카공화국, 엘살바도르, 에콰도르, 과테말라, 멕시코, 파라과이 및 우루과이에서는 3300~3400 MHz 주파수 대역을 항공이동업무를 제외한 이동업무에 1순위 업무로 분배한다. 아르헨티나, 브라질, 도미니카공화국, 과테말라, 멕시코, 파라과이 및 우루과이에서는 3300~3400 MHz 주파수 대역을 고정업무에도 1순위 업무로 분배한다. 3300~3400 MHz 주파수 대역에서 운용하는 고정업무 및 이동업무 무선국은 무선탐지업무로 운용 중인 무선국으로부터 보호를 요구할 수 없고 유해 간섭을 주어서는 안 된다. (WRC-19)

5.429D

제2지역 국가인 아르헨티나, 벨리즈, 브라질, 칠레, 콜롬비아, 코스타리카, 도미니카공화국, 엘살바도르, 에콰도르, 과테말라, 멕시코, 파라과이 및 우루과이에서는 3300~3400 MHz 주파수 대역을 IMT로 지정한다. 이러한 사용은 결의 223(WRC-19 개정)을 따라야 한다. 아르헨티나, 파라과이 및 우루과이에서의 이 사용은 제9.21호의 적용을 조건으로 한다. 3300~3400 MHz 주파수 대역의 이동업무 IMT 무선국의 사용은 무선탐지업무로 운용 중인 무선국으로부터 보호를 요구할 수 없고 유해 간섭을 주어서는 안 되며, IMT를 구현하고자 하는 주관청은 무선탐지업무 운용을 보호하기 위해 주변 국가의 동의를 받아야 한다. 이러한 지정은 기존 분배된 업무의 사용을 제한할 수 없고, 전파규칙상 우선권이 없다. (WRC-19)

5.429F

제3지역의 캄보디아, 인도, 인도네시아, 라오스, 파키스탄, 필리핀 및 베트남에서는 3300~3400 MHz 주파수 대역을 IMT로 지정한다. 이러한 사용은 결의 223(WRC-19 개정)을 따라야 한다. 3300~3400 MHz 주파수 대역의 이동업무 IMT 무선국의 사용은 무선탐지업무로 운용 중인 무선국으로부터 보호를 요구할 수 없고 유해 간섭을 주어서는 안 된다. 주관청이 이 주파수에서 IMT 시스템의 기지국 또는 이동국을 운용하기 전에 무선탐지업무 보호를 위하여 주변 국가로부터 제9.21호에 따른 동의를 받아야 한다. 이러한 지정은 기존 분배된 업무의 사용을 제한할 수 없고, 전파규칙상 우선권이 없다. (WRC-19)

5.430

추가분배: 키르기스스탄 및 투르크메니스탄에서는 3300~3400 MHz 주파수 대역을 1순위 업무로 무선항행업무에도 분배한다. (WRC-19)

5.431

추가분배: 독일에서는 3400~3475 MHz 주파수 대역을 2순위 업무로 아마추어업무에도 분배한다. (WRC-19)

5.432

업무순위의 변경: 대한민국, 일본, 파키스탄 및 북한에서는 3400~3500 MHz 주파수 대역을 항공이동을 제외한 이동업무에 1순위 업무(제5.33호 참조)로 분배한다. (WRC-19)

5.432A

대한민국, 일본, 파키스탄 및 북한에서는 3400~3500 MHz 주파수 대역을 IMT 용도로 지정한다. 이 지정은 기존 분배된 업무의 사용을 제한하지 못하며 전파규칙상 우선권이 없다. 조정 단계에서는 제 9.17호 및 제9.18호 규정도 적용한다. 주관청이 이 주파수 대역에 이동업무를 위한 기지국(또는 이동

국)을 사용하기 이전에 타 주관청의 국경 지상 3 m에서 20% 이상의 시간율동안 전력속밀도는 $-154.5 \text{ dBW}/(\text{m}^2 \cdot 4 \text{ kHz})$ 를 초과하지 않도록 하여야 한다. 이 제한 값은 동의한 주관청의 영토 내에서는 초과될 수 있다. 타 주관청의 국경에서 전력속밀도 제한값을 만족시키기 위해서는 모든 관련 정보를 고려하여 양 주관청(지상국 주관청 및 지구국 주관청)의 상호 합의와 요청이 있는 경우 전파통신국의 지원을 받아 계산과 검증이 이루어져야 한다. 동의를 이루어지지 않은 경우 위에서 참조한 정보를 고려하여 전파통신국에 의하여 전력속밀도의 계산 및 검증이 이루어져야 한다. 3400~3500 MHz 주파수 대역에서 이동업무의 무선국은 우주국으로부터 전파규칙(2004년판) 표 21-4에 규정된 것보다 보호를 더 요구할 수 없다. (WRC-19)

5.432B

업무순위의 변경: 호주, 방글라데시, 브루나이, 중국, 제3지역의 프랑스령, 인도, 인도네시아, 이란, 말레이시아, 뉴질랜드, 필리핀, 싱가포르 및 태국에서는 3400~3500 MHz 주파수 대역을 다른 주관청과 제9.21호에 따른 동의를 전제로 1순위 업무로 항공이동업무를 제외한 이동업무에 분배하며, IMT 용도로 지정한다. 이 지정은 기 분배된 업무의 사용을 제한하지 못하며 전파규칙상 우선권이 없다. 조정 단계에서는 제9.17호 및 제9.18호의 규정도 적용한다. 주관청이 이 주파수 대역에 이동업무를 위한 무선국(기지국 또는 이동국)을 사용하기 이전에 타 주관청의 국경 지상 3 m에서 20% 이상의 시간율동안 전력속밀도는 $-154.5 \text{ dB(W}/(\text{m}^2 \cdot 4 \text{ kHz}))$ 를 초과하지 않도록 하여야 한다. 이 제한 값은 동의한 주관청의 영토 내에서는 초과될 수 있다. 타 주관청의 국경에서 전력속밀도 제한 값을 만족시키기 위해서는 모든 관련 정보를 고려하여 양 주관청(지상국 주관청 및 지구국 주관청)의 상호 합의와 요청이 있는 경우 전파통신국의 지원을 받아 계산과 검증이 이루어져야 한다. 동의를 이루어지지 않은 경우 위에서 참조한 정보를 고려하여 전파통신국에 의하여 전력속밀도의 계산 및 검증이 이루어져야 한다. 3400~3500 MHz 주파수 대역에서 이동업무의 무선국은 우주국으로부터 전파규칙(2004년판) 표 21-4에 규정된 것보다 보호를 더 요구할 수 없다. (WRC-19)

5.433A

호주, 방글라데시, 브루나이, 중국, 제3지역 프랑스령, 대한민국, 인도, 인도네시아, 이란, 일본, 뉴질랜드, 파키스탄, 필리핀 및 북한에서는 3500~3600 MHz 주파수 대역을 IMT 용도로 지정한다. 이 지정은 기 분배된 업무의 사용을 제한하지 못하며 전파규칙상 우선권이 없다. 조정 단계에서는 제9.17호 및 제9.18호의 규정도 적용한다. 주관청이 이 주파수 대역에 이동업무를 위한 무선국(기지국 또는 이동국)을 사용하기 이전에 타 주관청의 국경 지상 3 m에서 20% 이상의 시간율동안 전력속밀도는 $-154.5 \text{ dB(W}/(\text{m}^2 \cdot 4 \text{ kHz}))$ 를 초과하지 않도록 하여야 한다. 이 제한 값은 동의한 주관청의 영토 내에서는 초과될 수 있다. 타 주관청의 국경에서 전력속밀도 제한값의 만족 여부를 확인하기 위해서는 모든 관련 정보를 고려하여 양 주관청(지상국 주관청 및 지구국 주관청)의 상호합의와 요청이 있는 경우 전파통신국의 지원을 받아 계산과 검증이 이루어져야 한다. 동의를 이루어지지 않은 경우 위에서 참조한 정보를 고려하여 전파통신국에 의하여 전력속밀도의 계산 및 검증이 이루어져야 한다. 3400~3600 MHz 주파수 대역에서 이동업무 무선국은 우주국으로부터 전파규칙(2004년판) 표 21-4에 규정된 것보다 보호를 더 요구할 수 없다. (WRC-19)

5.434

캐나다, 칠레, 콜롬비아, 코스타리카, 엘살바도르, 미국 및 파라과이에서 IMT를 구현하고자 하는 주관청은 3600~3700 MHz 주파수 대역 또는 일부 대역을 그 용도로 지정한다. 이 지정은 기 분배된 업무

의 사용을 제한하지 못하며 전파규칙상 우선권이 없다. 조정 단계에서는 제9.17호 및 제9.18호의 규정도 적용한다. IMT 무선국 사용 이전에 다른 주관청과 제9.21호에 따른 동의를 전제로 하고 타 주관청의 국경 지상 3 m 에서 20% 이상의 시간율동안 전력속밀도는 $-154.5 \text{ dB(W/(m}^2 \cdot 4 \text{ kHz))}$ 를 초과하지 않도록 하여야 한다. 이 제한은 동의한 주관청의 영토 내에서는 초과될 수 있다. 타 주관청의 국경에서 전력속밀도 제한 값의 만족 여부를 확인하기 위해서는 모든 관련 정보를 고려하여 양 주관청(지상국 주관청 및 지구국 주관청)의 상호합의와 요청이 있는 경우 전파통신국의 지원을 받아 계산과 검증이 이루어져야 한다. 동이가 이루어지지 않은 경우 위에서 참조한 정보를 고려하여 전파통신국에 의하여 전력속밀도의 계산 및 검증이 이루어져야 한다. 3600~3700 MHz 주파수 대역의 이동업무 무선국(IMT 포함)은 우주국으로부터 전파규칙 표21-4(2004년판)에 규정된 것보다 보호를 더 요구할 수 없다. (WRC-19)

5.441A

브라질, 파라과이 및 우루과이에서는 4800~4990 MHz 주파수 대역 또는 일부 대역을 IMT 용으로 지정한다. 이러한 지정은 기존 분배된 업무의 사용을 제한하지 못하며 전파규칙상 우선권이 없다. 이 주파수 대역의 IMT 사용은 주변 국가의 동의를 전제로 하고 IMT 무선국은 이동업무의 다른 응용에 보호를 요구할 수 없다. 이러한 주파수 사용은 결의 223(WRC-19 개정)을 따라야 한다. (WRC-19)

5.441B

앙골라, 아르메니아, 아제르바이잔, 베냉, 보츠와나, 브라질, 부르키나파소, 부룬디, 캄보디아, 카메룬, 중국, 코트디부아르, 지부티, 에스와티니, 러시아, 잠비아, 기니, 이란, 카자흐스탄, 케냐, 라오스, 레소토, 라이베리아, 말라위, 모리셔스, 몽골, 모잠비크, 나이지리아, 우간다, 우즈베키스탄, 콩고, 키르기스스탄, 북한, 수단, 남아프리카, 탄자니아, 토고, 베트남, 잠비아 및 짐바브웨에서 IMT를 구현하고자 하는 주관청은 4800~4990 MHz 주파수대역 또는 일부 대역을 그 용도로 지정한다. 이 지정은 기존 분배된 업무의 사용을 제한하지 못하며 전파규칙상에 우선권이 없다. 이 주파수 대역의 IMT 사용은 다른 주관청들과 전파규칙 제9.21호에 따른 동의를 전제로 하고 IMT 무선국은 이동업무의 다른 응용에 보호를 요구할 수 없다. 또한 해안으로부터 20 km 떨어진 곳에서(해안국에 의해 공식적으로 썰물선으로 규정된) 해수면 19 km 높이까지 전력속밀도가 $-155 \text{ dB(W/(m}^2 \cdot 1 \text{ MHz))}$ 를 초과하지 않음을 IMT 무선국 사용 이전에 보장해야 한다. 이 전력속밀도 기준은 WRC-23에서 검토를 전제로 한다. 결의 223(WRC-19 개정)을 적용한다. 이 지정은 WRC-19 이후 발효한다. (WRC-19)

5.444B

항공이동업무에 의한 5091~5150 MHz 주파수 대역의 이용은 다음과 같은 용도에 한한다:

- 항공이동(R)업무용 지상시스템으로 운용되고 국제항공표준을 따르는 시스템이며, 공항 내 지상 응용으로 한함. 이러한 이용은 결의 748(WRC-19 개정)을 따라야 한다
- 결의 418(WRC-19 개정)에 따른 항공기국(제1.83호 참조)으로부터의 항공원격측정송신. (WRC-19)

5.446A

이동업무(항공이동업무 제외) 무선국에 의한 5150~5350 MHz 및 5470~5725 MHz 주파수 대역의 이용은 결의 229(WRC-19 개정)에 따라야 한다. (WRC-19)

5.446C

추가분배: 제1지역(알제리, 사우디아라비아, 바레인, 이집트, 아랍에미리트, 이라크, 요르단, 쿠웨이트, 레바논, 모로코, 오만, 카타르, 시리아, 수단, 남수단 및 튀니지 제외)에서는 5150~5250 MHz 주파수 대역을 1순위 업무로 항공이동업무에도 분배하며, 결의 418(WRC-19 개정)에 따른 항공기국(제1.83호

참조)의 항공원격측정송신용으로 한한다. 이 무선국은 제5조에 따라 운용되는 타 무선국으로부터 보호를 요구할 수 없다. 제5.43A호는 적용하지 않는다. (WRC-19)

5.446D

추가분배: 브라질에서는 5150~5250 Mhz 주파수대역을 1순위 업무로 항공이동업무에도 분배하며, 결의 418(WRC-19 개정)에 따른 항공기국(제1.83호 참조)의 항공원격측정송신용으로 한한다. (WRC-19)

5.447

추가분배: 코트디부아르, 이집트, 이스라엘, 레바논, 시리아 및 튀니지에서는 5150~5250Mhz 주파수대역을 제9.21호에 따라 동의를 얻는 조건으로 1순위 업무로도 이동업무에 분배한다. 이러한 경우, 결의 229(WRC-19 개정)를 적용하지 않는다. (WRC-19)

5.447F

5250~5350 Mhz 주파수 대역에서 이동업무의 무선국은 무선탐지업무, 지구탐사위성(능동)업무 및 우주연구(능동)업무로부터의 보호를 요청할 수 없다. 무선탐지업무, 지구탐사위성(능동) 업무 및 우주연구(능동) 업무는 결의 229(WRC-19 개정)에 규정된 것 보다 더 엄격한 조건을 이동업무에 부과해서는 안 된다.(WRC-19)

5.448

추가분배: 키르기스스탄, 루마니아 및 투르크메니스탄에서 5250~5350 Mhz 주파수 대역은 1순위 업무로 무선항행업무에도 분배된다. (WRC-19)

5.450A

5470~5725 Mhz 주파수 대역에서 이동업무의 무선국은 무선측위업무로부터의 보호를 요구할 수 없다. 무선측위업무는 결의 229(WRC-19 개정)에 규정된 것보다 더 엄격한 조건을 이동업무에 부과해서는 안 된다. (WRC-19)

5.453

추가분배: 사우디아라비아, 바레인, 방글라데시, 브루나이, 카메룬, 중국, 콩고, 대한민국, 코트디부아르, 지부티, 이집트, 아랍에미리트, 에스와티니, 가봉, 기니아, 적도기니, 인도, 인도네시아, 이란, 이라크, 일본, 요르단, 케냐, 쿠웨이트, 레바논, 리비아, 마다가스카르, 말레이시아, 니제르, 나이지리아, 오만, 우간다, 파키스탄, 필리핀, 카타르, 시리아, 북한, 싱가포르, 스리랑카, 탄자니아, 차드, 태국, 토고, 베트남 및 예멘에서 5650~5850 Mhz 주파수 대역은 1순위 업무로 고정업무 및 이동업무에도 분배된다. 이러한 경우, 결의 229(WRC-19 개정)는 적용하지 않는다. 추가로, 아프가니스탄, 앙골라, 베냉, 부탄, 보츠와나, 부르키나파소, 부룬디, 콩고민주공화국, 피지, 가나, 키리바시, 레소토, 말라위, 몰디브, 모리셔스, 미크로네시아, 몽골, 모잠비크, 미얀마, 나미비아, 나우루, 뉴질랜드, 파푸아뉴기니, 르완다, 솔로몬제도, 남수단, 남아프리카, 통가, 바누아투, 잠비아 및 짐바브웨에서는 5725~5850 Mhz 주파수 대역을 1순위 업무로 고정업무에 분배하고, 고정업무로 운용중인 무선국은 다른 1순위 업무로부터 보호를 요구할 수 없고 유해 간섭을 주어서는 안 된다. (WRC-19)

5.455

추가분배: 아르메니아, 아제르바이잔, 벨라루스, 쿠바, 러시아, 조지아, 헝가리, 카자흐스탄, 몰도바, 우즈베키스탄, 키르기스스탄, 루마니아, 타지키스탄, 투르크메니스탄 및 우크라이나에서는 5670~5850 Mhz 주파수 대역을 1순위 업무로 고정업무에도 분배한다. (WRC-19)

5.468

추가분배: 사우디아라비아, 바레인, 방글라데시, 브루나이, 부룬디, 카메룬, 중국, 콩고, 지부티, 이집트, 아랍에미리트, 에스와티니, 가봉, 가이아나, 인도네시아, 이란, 이라크, 자메이카, 요르단, 케냐, 쿠웨이트, 레바논, 리비아, 말레이시아, 말리, 모로코, 모리타니, 네팔, 나이지리아, 오만, 우간다, 파키스탄, 카타르, 시리아, 북한, 세네갈, 싱가포르, 소말리아, 수단, 차드, 토고, 튀니지 및 예멘에서 8500~8750 MHz 주파수 대역은 1순위 업무로 고정업무 및 이동업무에도 분배한다. (WRC-19)

5.473

추가분배: 아르메니아, 오스트리아, 아제르바이잔, 벨라루스, 쿠바, 러시아, 조지아, 헝가리, 우즈베키스탄, 폴란드, 키르기스스탄, 루마니아, 타지키스탄, 투르크메니스탄 및 우크라이나에서 8850~9000 MHz 및 9200~9300 MHz 주파수 대역은 1순위 업무로 무선헌행업무에도 분배한다. (WRC-19)

5.478

추가분배: 아제르바이잔, 키르기스스탄, 루마니아, 투르크메니스탄 및 우크라이나에서는 9800~10000 MHz 주파수 대역을 1순위 업무로 무선헌행업무에도 분배한다. (WRC-19)

5.480

추가분배: 아르헨티나, 브라질, 칠레, 쿠바, 엘살바도르, 에콰도르, 과테말라, 온두라스, 파라과이, 제2지역에 있는 네덜란드 영토, 페루 및 우루과이에서는 10~10.45 GHz 주파수 대역을 1순위 업무로 고정업무 및 이동업무에도 분배한다. 콜롬비아, 코스타리카, 멕시코 및 베네수엘라에서는 10~10.45 GHz 주파수 대역을 1순위 업무로 고정업무에도 분배한다. (WRC-19)

5.481

추가분배: 알제리, 독일, 앙골라, 브라질, 중국, 코트디부아르, 이집트, 엘살바도르, 에콰도르, 스페인, 과테말라, 헝가리, 일본, 케냐, 모로코, 나이지리아, 오만, 우즈베키스탄, 파키스탄, 파라과이, 페루, 북한, 루마니아, 튀니지 및 우루과이에서는 10.45~10.5 GHz 주파수 대역을 1순위 업무로 고정업무 및 이동업무에도 분배한다. 코스타리카에서는 10.45~10.5 GHz 주파수 대역을 1순위 업무로 고정업무에도 분배한다. (WRC-19)

5.483

추가분배: 사우디아라비아, 아르메니아, 아제르바이잔, 바레인, 벨라루스, 중국, 콜롬비아, 대한민국, 이집트, 아랍에미리트, 조지아, 이란, 이라크, 이스라엘, 요르단, 카자흐스탄, 쿠웨이트, 레바논, 몽골, 카타르, 키르기스스탄, 북한, 타지키스탄, 투르크메니스탄 및 예멘에서는 10.68~10.7 GHz 주파수 대역을 1순위 업무로 항공이동업무를 제외한 이동업무와 고정업무에도 분배한다. 이러한 사용은 1985년 1월 1일까지 운용을 개시한 설비에 한한다. (WRC-19)

5.495

추가분배: 그리스, 모나코, 몬테네그로, 우간다 및 튀니지에서는 12.5~12.75 GHz 주파수 대역을 2순위 업무로 고정업무 및 이동업무(항공이동 제외)에도 분배한다. (WRC-19)

5.505

추가분배: 알제리, 사우디아라비아, 바레인, 보츠와나, 브루나이, 카메룬, 중국, 콩고, 대한민국, 지부티, 이집트, 아랍에미리트, 에스와티니, 가봉, 기니, 인도, 인도네시아, 이란, 이라크, 이스라엘, 일본, 요르단, 쿠웨이트, 레바논, 말레이시아, 말리, 모로코, 모리타니, 오만, 필리핀, 카타르, 시리아, 북한, 싱가포르, 소말리아, 수단, 남수단, 차드, 베트남 및 예멘에서는 14~14.3 GHz 주파수 대역을 1순위 업무로

고정업무에도 분배한다. (WRC-19)

5.508

추가분배: 독일, 프랑스, 이탈리아, 리비아, 북마케도니아 및 영국에서는 14.25~14.3 GHz 주파수 대역을 1순위 업무로 고정업무에도 분배한다. (WRC-19)

5.516B

다음 주파수 대역은 고정위성업무에서 고밀도응용의 이용을 위해 지정된다:

- 17.3~17.7 GHz 제1지역(우주대지구),
- 18.3~19.3 GHz 제2지역(우주대지구),
- 19.7~20.2 GHz 모든 지역(우주대지구),
- 39.5~40 GHz 제1지역(우주대지구),
- 40~40.5 GHz 모든 지역(우주대지구),
- 40.5~42 GHz 제2지역(우주대지구),
- 47.5~47.9 GHz 제1지역(우주대지구),
- 48.2~48.54 GHz 제1지역(우주대지구),
- 49.44~50.2 GHz 제1지역(우주대지구),
- 및
- 27.5~27.82 GHz 제1지역(지구대우주),
- 28.35~28.45 GHz 제2지역(지구대우주),
- 28.45~28.94 GHz 모든 지역(지구대우주),
- 28.94~29.1 GHz 제2, 3지역(지구대우주),
- 29.25~29.46 GHz 제2지역(지구대우주),
- 29.46~30 GHz 모든 지역(지구대우주),
- 48.2~50.2 GHz 제2지역(지구대우주).

이 지정은 동일하게 1순위 업무로 분배된 타 고정위성업무 응용 또는 타 업무가 이 주파수 대역을 이용하는 것을 제한하지 못하며, 이 주파수 대역의 사용자 가운데 전파규칙상 우선권을 갖지 않는다. 주관청은 이 주파수 대역과 관련하여 규제적 규정을 검토할 때 이를 고려하여야 한다. 결의 143(WRC-19 개정)을 참조한다. (WRC-19)

5.517A

17.7~19.7GHz (우주대지구) 및 27.5~29.5GHz (지구대우주) 대역 내에서 정지궤도 고정위성업무 우주국과 통신하는 이동형지구국(ESIM)의 운용은 결의 169(WRC-19)를 따른다. (WRC-19)

5.530D 삭제

5.530E

21.4~22 GHz 대역에서 고정업무 분배는 제2지역에서 성층권통신시스템(HAPS) 사용을 위해 지정된다. 이러한 지정은 다른 고정업무 응용 또는 동일한 1순위로 분배된 다른 업무의 동 주파수 대역의 사용을 제한하지 않으며, 전파규칙상 우선권이 없다. HAPS에 의한 고정업무 분배의 이러한 사용은 HAPS에서 지상 방향으로 제한되며, 결의 165(WRC-19) 규정에 따라야 한다. (WRC-19)

5.532AA

24.25~25.25 GHz 대역에서 고정업무 분배는 제2지역의 성층권통신시스템(HAPS) 사용을 위해 지정된다. 이러한 지정은 다른 고정업무 응용 또는 동일한 1순위로 분배된 다른 업무의 동 주파수 대역의 사용을 제한하지 않으며, 전파규칙상 우선권이 없다. HAPS에 의한 고정업무 분배의 이러한 사용은 HAPS에서 지상 방향으로 제한되며, 결의 166 규정에 따라야 한다. (WRC-19)

5.532AB

IMT를 구현하고자 하는 주관청은 24.25~27.5 GHz 주파수 대역을 그 용도로 지정한다. 이러한 지정은 기 분배된 업무의 사용을 제한하지 못하며 전파규칙상 우선권이 없다. 결의 242 (WRC-19)를 적용한다. (WRC-19)

5.534A

25.25~27.5 GHz 대역에서 고정업무 분배는 제2지역에서 결의 166 (WRC-19) 규정에 따른 성층권통신시스템(HAPS) 사용을 위해 지정된다. HAPS에 의한 고정업무 분배의 이러한 사용은 25.25~27.0 GHz 대역은 지상에서 HAPS 방향, 27.0~27.5 GHz 대역은 HAPS에서 지상방향으로 제한된다. 더구나, 25.5~27.0 GHz 대역에서 사용은 게이트웨이 링크용으로 제한된다. 이러한 지정은 다른 고정업무 응용 또는 동일한 1순위로 분배된 다른 업무의 동 주파수 대역의 사용을 제한하지 않으며, 전파규칙상 우선권이 없다. (WRC-19)

5.536A

지구탐사위성업무 또는 우주연구업무 지구국을 운영하는 주관청은 타 주관청이 운영하는 고정업무 및 이동업무 무선국으로부터의 보호를 요구해서는 안 된다. 또한, 지구탐사위성업무 또는 우주연구업무 지구국은 ITU-R 권고 SA.1682 최신판을 고려하여 운용되어야 한다. 결의 242(WRC-19)를 적용한다. (WRC-19)

5.536B

알제리, 사우디아라비아, 오스트리아, 바레인, 벨기에, 브라질, 중국, 대한민국, 덴마크, 이집트, 아랍에미리트, 에스토니아, 핀란드, 헝가리, 인도, 이란, 이라크, 아일랜드, 이스라엘, 이탈리아, 요르단, 케냐, 쿠웨이트, 레바논, 리비아, 리투아니아, 몰도바, 노르웨이, 오만, 우간다, 파키스탄, 필리핀, 폴란드, 포르투갈, 카타르, 시리아, 북한, 슬로바키아, 체코, 루마니아, 영국, 싱가포르, 슬로베니아, 수단, 스웨덴, 탄자니아, 터키, 베트남 및 짐바브웨에서는 25.5~27 GHz 주파수 대역에서 지구탐사위성업무용으로 운용되는 지구국은 결의 242(WRC-19)를 적용하여 고정업무 및 이동업무 무선국으로부터 보호를 요구하거나 그 사용과 전개에 제약을 주어서는 안 된다. (WRC-19)

5.537A

부탄, 카메룬, 중국, 대한민국, 러시아, 인도, 인도네시아, 이란, 이라크, 일본, 카자흐스탄, 말레이시아, 몰디브, 몽골, 미얀마, 우즈베키스탄, 파키스탄, 필리핀, 키르기스스탄, 북한, 수단, 스리랑카, 태국 및 베트남에서 27.9~28.2 GHz의 주파수대역의 고정업무 분배는 이들 국가의 영토 내에서 성층권통신시스템(HAPS)에 의해서도 이용될 수 있다. 상기 국가들에서 HAPS에 의한 고정업무 분배상의 300 MHz 대역폭 이용은 HAPS에서 지상방향으로의 운용에 한하며, 타 고정업무 시스템 또는 타 1순위 업무에 유해 간섭을 주거나, 이들로부터의 보호를 요구해서는 안 된다. 더구나 이러한 타 업무의 개발이 HAPS에 의해 제약을 받아서는 안 된다. 결의 145(WRC-19 개정) 참조. (WRC-19)

5.543A 삭제

5.543B

31~31.3 GHz 대역에서 고정업무 분배는 성층권통신시스템(HAPS)의 전세계적인 사용을 위해 지정된다. 이러한 지정은 다른 고정업무 응용 또는 동일한 1순위 업무로 분배된 다른 업무의 동 주파수 대역의 사용을 제한하지 않으며, 전파규칙상 우선권이 없다. HAPS에 의한 고정업무 분배 사용은 결의 167(WRC-19) 규정에 따라야 한다.

5.546

업무순위의 변경: 사우디아라비아, 아르메니아, 아제르바이잔, 바레인, 벨라루스, 이집트, 아랍에미리트, 스페인, 에스토니아, 러시아, 조지아, 헝가리, 이란, 이스라엘, 요르단, 레바논, 몰도바, 몽골, 오만, 우즈베키스탄, 폴란드, 시리아, 키르기스스탄, 루마니아, 영국, 남아프리카공화국, 타지키스탄, 투르크메니스탄 및 터키에서는 31.5~31.8 GHz 주파수 대역을 고정 및 항공이동업무를 제외한 이동업무에 1순위 업무로 분배한다.(제5.33호 참조). (WRC-19)

5.550B

IMT를 구현하고자 하는 주관청은 37~43.5 GHz 주파수 대역 및 이 대역 일부를 그 용도로 지정한다. 이러한 지정은 기존에 분배된 업무의 사용을 제한할 수 없고, 전파규칙상 우선권이 없다. 37.5~42.5 GHz 대역내에서 고정위성업무용 지구국의 잠재적 배치와 제1지역의 39.5~40 GHz 대역, 모든 지역의 40~40.5 GHz 대역 및 제2지역의 40.5~42 GHz 대역(주석 5.516B 참조)의 고정위성업무에서 고밀도 응용을 이유로 주관청은 해당 대역들에서 IMT에 대한 잠재적 제약을 적절하게 더 고려해야 한다. 결의 243(WRC-19)를 적용한다. (WRC-19)

5.550C

고정위성업무의 비정지궤도 위성시스템이 37.5~39.5 GHz(우주대지구), 39.5~42.5 GHz(우주대지구), 47.2~50.2 GHz(지구대우주) 및 50.4~51.4 GHz(지구대우주)의 주파수 대역을 이용할 경우, 타 업무의 비정지궤도 위성시스템을 제외하고 고정위성업무의 타 비정지궤도 위성시스템과의 조정을 위해 제9.12호의 규정을 적용한다. 또한, 결의 770(WRC-19)가 적용되고, 제22.2호가 계속 적용된다. (WRC-19)

5.550D

38~39.5 GHz 대역에서 고정업무 분배는 HAPS를 구현하고자 하는 주관청의 전세계 사용을 위해 지정된다. HAPS로부터 지상 방향에서 HAPS 지상국은 고정, 이동, 고정위성업무로부터 보호를 요청하지 않아야 한다. 그리고 제5.43A호를 적용하지 않는다. 이러한 지정은 다른 고정업무 응용 또는 동일한 1순위 업무로 분배된 다른 업무의 이러한 주파수 대역의 사용을 제한하지 않는다. 더구나, 고정위성, 고정, 이동업무 발전에 HAPS가 부당하게 제약을 주지 않아야 한다. HAPS에 의한 고정업무 분배 사용은 결의 168(WRC-19) 규정을 따라야 한다. (WRC-19)

5.550E

이동위성업무의 비정지궤도 위성시스템(우주대지구) 및 고정위성업무의 비정지궤도 위성시스템(우주대지구)이 39.5~40 GHz 및 40~40.5 GHz의 주파수 대역을 이용할 경우, 타 업무의 비정지궤도 위성시스템을 제외하고 고정위성업무 및 이동위성업무의 타 비정지궤도 위성시스템과의 조정을 위해 제9.12호의 규정을 적용한다. 비정지궤도 위성시스템에 대해 제22.2호가 계속 적용된다. (WRC-19)

5.552A

47.2~47.5 GHz 및 47.9~48.2 GHz의 주파수대역에서 고정업무 분배는 성층권통신시스템(HAPS)의 사용을 위해 지정한다. 이러한 지정은 기존 분배 업무의 사용을 제한할 수 없고, 전파규칙상 우선권이 없

다. HAPS에 의한 47.2~47.5 GHz 및 47.9~48.2 GHz에서 고정업무 분배 사용은 결의 122(WRC-19 개정) 규정에 따라야 한다. (WRC-19)

5.553A

알제리, 앙골라, 바레인, 벨라루스, 베냉, 보츠와나, 브라질, 부르키나파소, 카보베르데, 대한민국, 코트디부아르, 크로아티아, 아랍에미리트, 에스토니아, 에스와티니, 가봉, 잠비아, 가나, 그리스, 기니, 기니비사우, 헝가리, 이란, 이라크, 요르단, 쿠웨이트, 레소토, 라트비아, 라이베리아, 리투아니아, 마다가스카르, 말라위, 말리, 모로코, 모리셔스, 모리타니, 모잠비크, 나미비아, 니제르, 나이지리아, 오만, 카타르, 세네갈, 세이셸, 시에라리온, 슬로베니아, 수단, 남아프리카, 스웨덴, 탄자니아, 토고, 튀니지, 잠비아 및 짐바브웨에서는, 45.5~47GHz 주파수 대역을 IMT 지상부문으로 구현하려는 주관청에게 주석 제5.553호를 고려하여 IMT로 지정한다. 항공이동업무 및 무선항행업무 보호를 위해, 동 주파수 대역 내 IMT 사용은 전파규칙 제9.21호 규정에 따라 관련국가들로부터 조정 동의를 얻는 조건으로 하고, 이 업무들에게 유해 간섭을 주지 않아야 하고, 보호도 요청할 수도 없다. 이러한 지정은 기존 분배 업무의 사용을 제한할 수 없고, 전파규칙상 우선권이 없다. 결의 244(WRC-19)를 적용한다. (WRC-19)

5.553B

제2지역과 알제리, 앙골라, 사우디아라비아, 호주, 바레인, 베냉, 보츠와나, 부르키나파소, 부룬디, 카메룬, 중앙아프리카공화국, 코모로스, 콩고공화국, 대한민국, 코트디부아르, 지부티, 이집트, 아랍에미리트, 에스와티니, 에티오피아, 가봉, 잠비아, 가나, 기니, 기니비사우, 적도기니, 인도, 이란, 이라크, 일본, 요르단, 케냐, 쿠웨이트, 레소토, 라이베리아, 리비아, 리투아니아, 마다가스카르, 말레이시아, 말라위, 말리, 모로코, 모리셔스, 모리타니, 모잠비크, 나미비아, 니제르, 나이지리아, 오만, 우간다, 카타르, 시리아, 콩고민주공화국, 르완다, 상투메 프린시페, 세네갈, 세이셸, 시에라리온, 싱가포르, 슬로베니아, 소말리아, 수단, 남아프리카공화국, 스웨덴, 탄자니아, 차드, 토고, 튀니지, 잠비아 및 짐바브웨에서는, 47.2~48.2GHz 주파수 대역을 IMT 로 구현하려는 주관청에게 IMT로 지정한다. 이 지정은 기존 분배 업무의 사용을 제한할 수 없고, 전파규칙상 우선권이 없다. 결의 243(WRC-19)를 적용한다. (WRC-19)

5.555C

고정위성업무(지구대우주)의 51.4~52.4 GHz 주파수 대역 이용은 정지궤도 위성망에 국한한다. 지구국은 최소 안테나 직경이 2.4 m인 관문국으로 국한되어야 한다. (WRC-19)

5.559AA

IMT 지상 부문을 구현하고자 하는 주관청은 66~71 GHz 주파수 대역을 그 용도로 지정한다. 이러한 지정은 기존 분배 업무의 사용을 제한할 수 없고, 전파규칙상 우선권이 없다. 결의 241 (WRC-19)를 적용한다. (WRC-19)

5.562B

105~109.5 GHz, 111.8~114.25 GHz, 217~226 GHz 주파수 대역에서 이 분배의 사용은 우주 기반 전파천문에 한한다. (WRC-19)

5.562F 삭제

5.562G 삭제

5.564A

275~450 GHz 주파수 대역에서 고정 및 육상이동업무 운용 :

지구탐사위성업무(수동)를 보호하기 위해 특정 조건이 필요하지 않은 육상 이동 및 고정 업무 구현하려는 주관청을 위해 275~296 GHz, 306~313 GHz, 318~333 GHz 및 356~450 GHz의 주파수 대역을 지정한다.

296~306 GHz, 313~318 GHz 및 333~356 GHz 주파수 대역은 지구탐사위성업무(수동) 보호를 보장하기 위한 특정 조건이 결의 731(WRC-19 개정)에 따라 결정되는 경우에 고정 및 육상 이동업무만 사용할 수 있다.

275~450 GHz 대역의 일부를 전파천문으로 사용할 때, 결의 731(WRC-19 개정)에 따라 육상 이동 및/또는 고정업무로부터 전파천문국 보호를 보장하기 위해 특정 조건(예 : 최소 이격거리 및/또는 회피각도)이 필요하다.

상기 기술된 주파수 대역을 육상 이동 및 고정 업무로 사용할 경우 275~450 GHz 대역의 다른 무선서비스를 배제하지 않으며 우선권을 부여하지 않는다. (WRC-19)

K65(개정)

137~138 MHz 및 148~150.05 MHz의 주파수대역은 ITU에서 정한 절차에 따라 기존시설과 공유하며, 위성이동통신서비스(GMPCS)의 위성망 무선국은 과학기술정보통신부가 정한 허가조건에 따라 사용한다.

K125B(개정)

4.2~4.8GHz, 6.0~10.2GHz의 주파수대역은 UWB(Ultra Wide Band) 통신용으로 사용한다.

○ 제2조(재검토기한)을 다음과 같이 한다.

- 「훈령·예규 등의 발령 및 관리에 관한 규정」(대통령훈령 제394호)에 따라 이 고시에 대하여 2020년 1월 1일을 기준으로 3년마다(매 3년이 되는 해의 12월 31일까지를 말한다) 그 타당성을 검토하여 개선 등의 조치를 하여야 한다.

부칙

1. 1621.35~1626.5 MHz 주파수 대역, 주석 제5.260A호, 제5.260B호, 제5.264A호, 제5.264B호, 제5.368호, 제5.372호, 제5.441B호, 제5.550C호, 제5.550E호는 이 고시 공포일로부터 시행한다.
2. 부칙 1에 해당되지 않는 국내 분배 개정 사항은 2021년 1월 1일부터 시행한다.

●과학기술정보통신부고시제2020-112호

전파법 제45조(기술기준), 전파법 시행령 제25조(신고하지 아니하고 개설했을 수 있는 무선국)에 따라 「신고하지 아니하고 개설했을 수 있는 무선국용 무선기기」(과학기술정보통신부 고시 제2020-58호, 2020. 10. 16.) 일부를 다음과 같이 개정하여 고시합니다.

2021년 1월 6일

과학기술정보통신부장관

신고하지 아니하고 개설했을 수 있는 무선국용 무선기기 일부개정

신고하지 아니하고 개설했을 수 있는 무선국용 무선기기 일부를 다음과 같이 개정한다.

o 제7조 “UWB 기술을 사용하는 무선기기 및 용도미지정 무선기기”의 표를 다음과 같이 한다.

주파수대역	안테나공급전력 또는 복사전력		비고																	
4.2~4.8GHz 6.0~10.2GHz	-41.3dBm/MHz (안테나 절대이득 포함) 이하		초광대역(UWB) 기술을 적용한 것에 한함																	
262~264MHz	안테나공급전력 100mW, 안테나 절대이득 6dBi 이하																			
22~23.6GHz	안테나공급전력 100mW(단, 전력밀도 6dBm/MHz 이하), 안테나 절대이득 16dBi 이하																			
57~66GHz	1. 일반조건																			
	<table border="1"> <thead> <tr> <th colspan="2">안테나 공급전력</th> <th>안테나 공급 전력밀도</th> <th>등가등방 복사전력^{주)}</th> </tr> </thead> <tbody> <tr> <td>지향성 안테나</td> <td>500mW 이하</td> <td>13dBm/MHz</td> <td>43 dBm</td> </tr> <tr> <td>무지향성 안테나</td> <td>100mW 이하</td> <td>이하</td> <td>이하</td> </tr> </tbody> </table> <p>주) 다만, 고정형 점대점(Point to Point) 통신용의 경우 등가등방복사전력은 57 dBm 이하일 것</p>			안테나 공급전력		안테나 공급 전력밀도	등가등방 복사전력 ^{주)}	지향성 안테나	500mW 이하	13dBm/MHz	43 dBm	무지향성 안테나	100mW 이하	이하	이하					
안테나 공급전력		안테나 공급 전력밀도	등가등방 복사전력 ^{주)}																	
지향성 안테나	500mW 이하	13dBm/MHz	43 dBm																	
무지향성 안테나	100mW 이하	이하	이하																	
	2. 실외 고정형 점대점 통신용 ^{주)} 의 경우 다음 조건을 만족할 것																			
	<table border="1"> <thead> <tr> <th colspan="2">안테나 공급전력</th> <th rowspan="2">안테나 절대 이득</th> <th colspan="2">등가등방 복사전력</th> </tr> <tr> <th colspan="2"></th> <th>평균값</th> <th>첨두값</th> </tr> </thead> <tbody> <tr> <td rowspan="2">지향성 안테나</td> <td rowspan="2">500mW 이하</td> <td>51dBi 이상</td> <td>82dBm 이하</td> <td>85dBm 이하</td> </tr> <tr> <td>51dBi 미만</td> <td>'82-(51-안테나 이득)x2 dBm' 이하</td> <td>'85-(51-안테나 이득)x2 dBm' 이하</td> </tr> </tbody> </table> <p>주) 실외 고정형 점대점 통신용은 실외 전방향 전파발사 및 동일한 정보를 동시에 여러 곳으로 송신하는 점-대-다지점 서비스에의 사용 금지</p>			안테나 공급전력		안테나 절대 이득	등가등방 복사전력				평균값	첨두값	지향성 안테나	500mW 이하	51dBi 이상	82dBm 이하	85dBm 이하	51dBi 미만	'82-(51-안테나 이득)x2 dBm' 이하	'85-(51-안테나 이득)x2 dBm' 이하
안테나 공급전력		안테나 절대 이득	등가등방 복사전력																	
			평균값	첨두값																
지향성 안테나	500mW 이하	51dBi 이상	82dBm 이하	85dBm 이하																
		51dBi 미만	'82-(51-안테나 이득)x2 dBm' 이하	'85-(51-안테나 이득)x2 dBm' 이하																
122~123GHz	평균전력 100mW (안테나 절대이득 포함) 이하																			
244~246GHz	평균전력 100mW (안테나 절대이득 포함) 이하																			

○ 제12조 “재검토기한”을 다음과 같이 한다.

- 「훈령·예규 등의 발령 및 관리에 관한 규정」(대통령훈령 제394호)에 따라 이 고시에 대하여 2020년 1월 1일을 기준으로 3년마다(매 3년이 되는 해의 12월 31일까지를 말한다) 그 타당성을 검토하여 개선 등의 조치를 하여야 한다.

부칙

이 고시는 고시한 날부터 시행한다.

● 과학기술정보통신부고시제2020-113호

전파법 제45조(기술기준) 및 무선설비규칙 제19조(세부기준 등의 고시)제2항제2호에 따른 「신고하지 아니하고 개설할 수 있는 무선국용 무선설비의 기술기준」(과학기술정보통신부 고시 제2020-59호, 2020.10.16) 일부를 다음과 같이 개정하여 고시합니다.

2021년 1월 6일

과학기술정보통신부장관

신고하지 아니하고 개설할 수 있는 무선국용 무선설비의 기술기준 일부개정

신고하지 아니하고 개설할 수 있는 무선국용 무선설비의 기술기준 일부를 다음과 같이 개정한다.

○ 제10조제1항제1호의 UWB 기술을 사용하는 무선기기의 주파수대역폭을 다음과 같이 한다.

- 주파수대역 및 전력밀도 등

주파수대역(GHz)	안테나 절대이득을 포함한 전력밀도		비고
	평균전력	첨두전력	
4.2~4.8 6.0~10.2	-41.3 dbm/MHz	0 dbm/50MHz	<ul style="list-style-type: none"> 전력밀도는 평균전력 및 첨두전력 모두 적합할 것 전계강도로 측정후 환산하여 적용가능

○ 제10조제1항제5호의 UWB 기술을 사용하는 무선기기의 주파수대역폭을 3.735~4.8GHz를 4.2~4.8GHz로 변경한다.

○ 제15조 “재검토기한”을 다음과 같이 한다.

- 과학기술정보통신부장관은 「행정규제기본법」 및 「훈령·예규 등의 발령 및 관리에 관한 규정」에 따라 이 고시에 대하여 2020년 1월 1일을 기준으로 매3년이 되는 시점(매 3년째의 12월 31일까지를 말한다)마다 그 타당성을 검토하여 개선 등의 조치를 하여야 한다.

부칙

이 고시는 고시한 날부터 시행한다.

● 문화체육관광부고시제2020-73호

유해간행물

출판문화산업진흥법 제19조 규정에 의거 간행물윤리위원회에서 심의 결정한 유해간행물에 대하여 동법 제19조의2에 따라 고시합니다.

2021년 1월 6일

문화체육관광부장관

1. 유해간행물 목록 : 아래 목록표와 같음
2. 의무사항 : 다음 목록의 유해간행물을 수입·발행한 자는 출판문화산업 진흥법 제25조 규정에 의거 배포중지 및 즉시 수거 또는 폐기의무를 이행하여야 함.
3. 벌칙내용 : 불법복제간행물 등의 수거 또는 폐기 명령을 이행하지 아니한 자에게는 300만원 이하의 과태료를 부과한다.

유해간행물목록표

【전자출판물】

일련번호	서명	저자	출판사/수입사	출판연월일	심의결정기관	심의번호	결정연월일	결정사유	자체유해표시여부	고시의효력발생일
1	나쁜 엄마 (3)	김수혁	루비출판(판매처:판무림)	2018-05-21	간행물윤리위원회	2040069	2020-12-24	선정성	자체유해표시	관보게재일
2	나쁜 엄마 (4)	김수혁	루비출판(판매처:판무림)	2018-05-21	간행물윤리위원회	2040070	2020-12-24	선정성	자체유해표시	관보게재일
3	나쁜 엄마 (5)	김수혁	루비출판(판매처:판무림)	2018-05-21	간행물윤리위원회	2040071	2020-12-24	선정성	자체유해표시	관보게재일
4	나쁜 엄마 (6)	김수혁	루비출판(판매처:판무림)	2018-05-21	간행물윤리위원회	2040072	2020-12-24	선정성	자체유해표시	관보게재일

【도 서】

일련번호	서명	권호수	출판사/수입사	출판연월일	심의결정기관	심의번호	결정연월일	결정사유	자체유해표시여부	고시의효력발생일
1	えろげー!&えろまんが!アートワークス	メガスストア編集部	コアマガジン/(주)알라딘커뮤니케이션	2015-10-14	간행물윤리위원회	2050038	2020-12-24	선정성 ※표지포함	비표시	관보게재일

●산업통상자원부고시제2020-236호

2020년 광해방지사업계획 변경(5차)

「광산피해의 방지 및 복구에 관한 법률」 제8조제4항에 따라 2020년 광해방지사업계획을 변경 승인하고, 같은법 제8조제5항의 규정에 따라 다음과 같이 고시합니다.

2021년 1월 6일

산업통상자원부장관

1. 사업명칭 : 광해방지사업
2. 사업개요 : 자연환경을 보전하고 국민의 건강증진을 위해 광산개발로 인한 광해를 적극적으로 방지 및 복원하는 사업
3. 사업기간 : 2020. 1. 1 ~ 2020. 12. 31

4. 사업시행자와 그 주소

- 사업시행자 : 한국광해관리공단
- 주 소 : 강원도 원주시 세계로 2번지
- 연 락 처 : 033-902-6411

5. 유형별 사업비 및 개소

(단위 : 백만원, 개소)

사업명	당 초		변 경	
	사업비	개소	사업비	개소
1. 폐석·광물찌꺼기유실방지사업	2,607	13	2,599	13
2. 지반침하방지사업	2,684	28	2,674	28
3. 오염수질개선사업	21,637	40	21,611	40
4. 오염토양개량복원사업	19,687	82	19,679	82
5. 소음·진동 및 분진방지사업	9,190	25	9,338	25
6. 폐시설철거사업	39	3	39	3
7. 산림·토지복구사업	1,034	12	1,034	12
8. 사후관리·운영, 인프라조성	14,572	38	14,476	38
계	71,450	241	71,450	241

6. 광해방지사업 상세내역

(단위 : 백만원)

순번	사업유형	광산명	지역명	총 사업기간	'20년 사업단계	'20년 사업비			변경사유
						당초	변경	증감	
1	폐석유실방지	삼표자원개발(주)	강원 삼척시 근덕면 일원	'20	설계,시공	737	731	△6	사업비 변경
5	광미유실방지	삼용	경북 봉화군 명호면 일원	'17~'20	시공	150	148	△2	사업비 변경
28	지반침하방지	전의 등6	충남 세종특별자치시 전의면 일원	'20~'21	조사	99	122	23	사업비 변경
41	지반침하방지	신원 등5	강원 태백시 황지동 일원	'20	지반안전진단	171	170	△1	사업비 변경
66	오염수질개선	경일(고토일)	강원 정선군 고한읍 일원	'12~'21	시공	3,637	3,796	159	사업비 변경
67	오염수질개선	경일(본갱)	강원 정선군 고한읍 일원	'12~'20	시공	1,100	1,079	△21	사업비 변경
68	오염수질개선	동원	강원 정선군 사북읍 일원	'07~'22	시공	4,200	4,195	△5	사업비 변경
75	오염수질개선	함태(소룻골)	강원 태백시 소도동 일원	'10~'20	시공	2,500	2,400	△100	사업비 변경
81	오염수질개선	호남탄좌	전남 화순군 한천면 일원	'09~'25	설계	150	90	△60	사업비 변경
97	토양개량복원	보라(삼용)	경북 봉화군 명호면 일원	'17~'20	시공	170	168	△2	사업비 변경
100	토양개량복원	비전	경북 봉화군 봉성면 일원	'10~'20	시공	117	112	△5	사업비 변경
178	먼지날림방지	아세아시멘트(주)	강원 영월군 주천면 일원	'19~'21	시공	1,170	1,334	164	사업비 변경
182	먼지날림방지	대일광업(주)	강원 춘천시 동면 일원	'20	설계, 시공	60	58	△2	사업비 변경
188	먼지날림방지	(주)한국분체	전남 완도군 노화읍 일원	'19~'20	시공	156	153	△3	사업비 변경
196	먼지날림방지	한일현대시멘트(주)	충북 단양군 매포읍 일원	'19~'21	시공	1,431	1,420	△11	사업비 변경
212	사후관리운영	제2연화	강원 삼척시 가곡면 일원	'12~'21	운영관리	475	502	27	사업비 변경
213	사후관리운영	제2연화	강원 삼척시 가곡면 일원	'19~'21	안정성평가	340	347	7	사업비 변경
216	사후관리운영	삼보(내리)	경기 화성시 봉담읍 일원	'17~'21	운영관리	220	215	△5	사업비 변경
217	사후관리운영	성지삼아	경남 고성군 삼산면 일원	'20	안정성평가	115	110	△5	사업비 변경
227	사후관리운영	천보 등	충남 천안시 서북구 일원	'14~'21	유지관리	406	350	△56	사업비 변경
228	사후관리운영	무극 등	충북 음성군 금왕읍 일원	'14~'21	유지관리	110	104	△6	사업비 변경
229	사후관리운영	영동	강원 강릉시 강동면 일원	'15~'21	운영관리	677	683	6	사업비 변경
231	사후관리운영	삼마태정	강원 삼척시 도계읍 일원	'17~'24	설계	265	241	△24	사업비 변경
236	사후관리운영	나전	강원 정선군 북평면 일원	'03~'21	운영관리	479	477	△2	사업비 변경
238	사후관리운영	삼탄(갱내수)	강원 정선군 고한읍 일원	'14~'21	운영관리	732	730	△2	사업비 변경
240	사후관리운영	삼탄(침출수)	강원 정선군 고한읍 일원	'17~'21	운영관리	1,165	1,078	△87	사업비 변경

순번	사업유형	광산명	지역명	총 사업기간	'20년 사업단계	'20년 사업비			변경사유
						당초	변경	증감	
241	사후관리운영	석공합백	강원 정선군 신동읍 일원	'07~'21	운영관리	519	538	19	사업비 변경
242	사후관리운영	신태일	강원 정선군 정선읍 일원	'14~'21	운영관리	75	67	△8	사업비 변경
244	사후관리운영	함태	강원 태백시 소도동 일원	'04~'21	운영관리	700	727	27	사업비 변경
245	사후관리운영	함태	강원 태백시 소도동 일원	'15~'20	시공	1,697	1,702	5	사업비 변경

※ 순번은 산업통상자원부 제2020-27호('20.3.11) 고시의 사업번호(순번)과 동일함

7. 『광산피해 방지 및 복구에 관한 법률』 제19조에 따라 수용하거나 사용할 토지 등의 세목 : 해당 사항 없음

* 향후 수용하거나 사용할 토지가 있을 경우 별도 고시 예정

● 환경부고시제2020-302호

「환경개선비용 부담법」 시행령 제14조제1항 및 제3항에 따라 2021년도 환경개선부담금 부과금 산정지수를 다음과 같이 고시합니다.

2021년 1월 6일

환 경 부 장 관

2021년도 환경개선부담금 부과금 산정지수

2021년도 환경개선부담금 부과금 산정지수는 2.035로 한다.

부칙

제1조(시행일) 이 고시는 2021년 1월 1일부터 시행한다.

제2조(유효기간) 이 고시는 2021년 12월 31일까지 효력을 가진다.

● 환경부고시제2020-304호

「공공부문 온실가스·에너지 목표관리 운영 등에 관한 지침」(환경부 고시 제2018-194호, 2018.11.30.)을 다음과 같이 개정·고시합니다.

2021년 1월 6일

환 경 부 장 관

공공부문 온실가스·에너지 목표관리 운영 등에 관한 지침 일부개정

공공부문 온실가스·에너지 목표관리 운영 등에 관한 지침 일부를 다음과 같이 개정한다.

제4조제5항에 후단을 다음과 같이 신설한다.

이 경우 행정안전부장관, 산업통상자원부장관, 국토교통부장관 및 환경부장관은 소속기관 또는 소속 공공기관이 자체 생성하거나 관리 중인 건물 및 자동차 관련 정보와 전기 및 도시가스 등 에너지사용량 정보 등을 업무수행에 필요한 범위 내에서 서로 제공, 연계 및 공동활용하도록 협력체계를 구축할 수 있다.

제7조제3항 중 “자동차”를 “자동차(이륜자동차를 제외한다)”로 한다.

제9조제2항을 다음과 같이 한다.

제1항에 따른 제외시설의 경우에도 자율적으로 온실가스 감축 및 에너지 절약을 추진하고자 하는 경우에는 제13조의 이행계획과 제20조의 이행결과보고서를 센터에 제출할 수 있다. 이 경우 해당시설의 감축실적은 별표 2에 따른 목표관리제 대상기관의 외부감축 실적으로 사용할 수 있으며 감축실적이 우수한 시설의 경우에는 포상·표창을 할 수 있다.

제12조제1항 중 “2020년”을 “2030년”으로, “30%”를 “50%”로 하고, 같은 항에 후단을 다음과 같이 신설한다.

이 경우 2026년부터 2030년까지의 연차별 감축목표량은 2025년에 그때까지의 감축실적, 추후 배출 전망치, 감축잠재량을 종합적으로 검토하여 다시 설정할 수 있다.

제12조제2항 중 “2020년”을 “2030년”으로 한다.

제12조에 제3항을 다음과 같이 신설한다.

③ 2021년 이후 새로이 대상기관 또는 대상시설에 포함되는 경우에는 최초 포함 이전 연도의 평균 감축률을 달성한 것으로 간주하고 이후 연도에 해당하는 감축목표만을 해당 기관의 연차별 감축목표로 설정하도록 한다.

제24조제2항 중 “공공부문의 장은 매년 9월말까지”를 “공공부문의 장”으로 한다.

제27조제3항 중 “100분의 10 이내”를 “100분의 20 이내”로 한다.

제7장을 제9장으로 하고, 제29조 다음에 장 번호 및 제목을 다음과 같이 신설한다.

제7장 국민 참여 온실가스 감축실적 및 신·재생에너지 감축실적 사용

제31조부터 제33조를 각각 제32조부터 제34조로 하고, 제31조를 다음과 같이 신설한다.

제31조 (신·재생에너지 감축실적 사용)① 공공부문이 「신에너지 및 재생에너지 개발·이용·보급 촉진법」 제12조의7에 따른 신·재생에너지 공급인증서 구매, 「전기사업법」 제31조제1항 단서에 따라 신·재생에너지 발전사업자가 생산한 전력을 전기판매사업자에게 직접 공급하는 계약을 체결하고, 해당 전력을 전기판매사업자와 계약을 체결하여 거래하는 경우 또는 지분참여 등의 방법으로 산업통상자원부장관이 정하는 바에 따라 인정받은 신·재생에너지 사용실적은 다음 각 호 사항을 반영하여 감축실적으로 사용할 수 있다.

- 1. 신·재생에너지를 이용한 감축 실적은 전기구매분 또는 발전량을 온실가스 감축량으로 환산한 것을 말한다.
- 2. 제24조에 따라 등록된 외부감축사업에 실적을 사용한 경우 중복 사용할 수 없다.

② 제1항에 따른 감축실적을 사용하고자 하는 공공부문은 이를 이행결과보고서에 반영하여 증빙자료와 함께 제출하여야 한다.

제31조 다음에 장 번호 및 제목을 다음과 같이 신설한다.

제8장 평가결과의 공표 및 교육

제34조(중전의 제33조) 중 “2020년”을 “2023년”으로 한다.

부칙 제2조를 삭제한다.

별표 2의 1. 중앙행정기관 등에 질병관리청, 개인정보보호위원회를 다음과 같이 신설한다.

1. 중앙행정기관 등	감사원, 기획재정부, 교육부, 과학기술정보통신부, 외교부, 통일부, 법무부, 국방부, 행정안전부, 문화체육관광부, 농림축산식품부, 산업통상자원부, 보건복지부, 환경부, 고용노동부, 여성가족부, 국토교통부, 해양수산부, 중소벤처기업부, 국무조정실, 방송통신위원회, 공정거래위원회, 금융위원회, 국민권익위원회, 인사혁신처, 법제처, 국가보훈처, 식품의약품안전처, 국세청, 관세청, 조달청, 통계청, 검찰청, 병무청, 방위사업청, 경찰청, 문화재청, 농촌진흥청, 산림청, 특허청, 기상청, 행정중심복합도시건설청, 새만금개발청, 소방청, 해양경찰청, 원자력안전위원회, 질병관리청, 개인정보보호위원회
-------------	--

별표 4 제5호가목 중 “건물의 조명·사무기기·기계·설비(에너지 관리의 연계성, 즉 전기 수전점을 공유하고 있는 다른 건물 및 부대시설 등 포함)의 사용 및 차량운행을 위한 전기 사용에 따른”을 “건물의 조명·사무기기·기계·설비(에너지 관리의 연계성, 즉 전기 수전점을 공유하고 있는 다른 건물 및 부대시설 등 포함)의 사용에 따른”으로 한다.

별표 4 제5호나목 비고 2 중 “2개연도(‘07~‘08년)”를 “3개연도(‘14~‘16년)”로 하고, “<국가 고유 전력 배출계수>”를 다음과 같이 한다.

년도	CO ₂ (tCO ₂ /MWh)	CH ₄ (kgCH ₄ /MWh)	N ₂ O (kgN ₂ O/MWh)
3개년 평균 (2014~2016)	0.4567	0.0036	0.0085

별표 6 중 17. 하이브리드 자동차 보급 다음에 18. 수소전기차 보급을 다음과 같이 신설한다.

기타	그린카 보급	18. 수소전기차 보급	010
----	--------	--------------	-----

별표 7 001. 재생에너지 발전(태양광, 풍력) 2. 온실가스 배출 감축량 산정 ② 적용 계수를 다음과 같이 한다.

기호	정의	적용값
EF _{CO₂eq}	조정 전력 배출계수	0.45941tCO ₂ eq/MWh*

* 온실가스·에너지 목표관리제 운영 등에 관한 지침’ <표-66>의 국가 고유 전력배출계수(‘14~‘16년 평균)에 지구온난화지수를 반영하여 이산화탄소상당량톤으로 계산한 값

별표 7 002. 지열 열 공급 2. 온실가스 배출 감축량 산정 ② 적용 계수를 다음과 같이 한다.

EF _{CO₂eq,i}	사업 전 경계 내 열원 i의 연료사용량 당 CO ₂ eq 배출계수***	전기 : 0.45941tCO ₂ eq/MWh****
----------------------------------	---	---

**** ‘온실가스·에너지 목표관리제 운영 등에 관한 지침’ <표-66>의 국가 고유 전력배출계수(‘14~‘16년 평균)에 지구온난화지수를 반영하여 이산화탄소상당량톤으로 계산한 값

별표 7 003. 태양열 열 공급 2. 온실가스 배출 감축량 산정 ② 적용 계수를 다음과 같이 한다.

EF _{CO₂eq,i}	사업 전 경계 내 열원 i의 연료사용량 당 CO ₂ eq 배출계수***	전기 : 0.45941tCO ₂ eq/MWh****
----------------------------------	---	---

**** ‘온실가스·에너지 목표관리제 운영 등에 관한 지침’ <표-66>의 국가 고유 전력배출계수(‘14~‘16년 평균)에 지구온난화지수를 반영하여 이산화탄소상당량톤으로 계산한 값

별표 7 004. 가로등 재생에너지 사용 2. 온실가스 배출 감축량 산정 ② 적용 계수를 다음과 같이 한다.

기호	정의	적용값
EF _{CO₂eq}	조정 전력 배출계수	0.45941tCO ₂ eq/MWh*

* 온실가스·에너지 목표관리제 운영 등에 관한 지침’ <표-66>의 국가 고유 전력배출계수(‘14~‘16년 평균)에 지구온난화지수를 반영하여 이산화탄소상당량톤으로 계산한 값

별표 7 005. LED 가로등 설치 2. 온실가스 배출 감축량 산정 ② 적용 계수를 다음과 같이 한다.

기호	정의	적용값
EF _{CO2eq}	조정 전력 배출계수	0.45941tCO ₂ eq/MWh*

* 온실가스·에너지 목표관리제 운영 등에 관한 지침' <표-66>의 국가 고유 전력배출계수('14~'16년 평균)에 지구온난화지수를 반영하여 이산화탄소상당량톤으로 계산한 값

별표 7 006. 고효율 조명기기 교체 2. 온실가스 배출 감축량 산정 ③ 적용 계수를 다음과 같이 한다.

기호	정의	적용값
EF _{CO2eq}	조정 전력 배출계수	0.45941tCO ₂ eq/MWh*

* 온실가스·에너지 목표관리제 운영 등에 관한 지침' <표-66>의 국가 고유 전력배출계수('14~'16년 평균)에 지구온난화지수를 반영하여 이산화탄소상당량톤으로 계산한 값

별표 7 007. 고효율 설비 교체 2. 온실가스 배출 감축량 산정 ③ 적용 계수를 다음과 같이 한다.

기호	정의	적용값
EF _{CO2eq}	조정 전력 배출계수	0.45941tCO ₂ eq/MWh**

** 온실가스·에너지 목표관리제 운영 등에 관한 지침' <표-66>의 국가 고유 전력배출계수('14~'16년 평균)에 지구온난화지수를 반영하여 이산화탄소상당량톤으로 계산한 값

별표 7 008. 건물 옥상 녹화 2. 온실가스 배출 감축량 산정 ② 적용 계수를 다음과 같이 한다.

기호	정의	적용값
EF _{CO2eq}	조정 전력 배출계수	0.45941tCO ₂ eq/MWh**

** 온실가스·에너지 목표관리제 운영 등에 관한 지침' <표-66>의 국가 고유 전력배출계수('14~'16년 평균)에 지구온난화지수를 반영하여 이산화탄소상당량톤으로 계산한 값

별표 7 009. 그린 리모델링(고단열 창호) 2. 온실가스 배출 감축량 산정 ② 적용 계수를 다음과 같이 한다.

EF _{CO2eq,i}	사업 전 경계 내 열원 i의 연료사용량 당 CO ₂ eq 배출계수***	전기: 0.45941tCO ₂ eq/MWh****
-----------------------	--	--

**** '온실가스·에너지 목표관리제 운영 등에 관한 지침' <표-66>의 국가 고유 전력배출계수('14~'16년 평균)에 지구온난화지수를 반영하여 이산화탄소상당량톤으로 계산한 값

별표 7 010 그린카 등 고효율 자동차 교체 1.① 전기 자동차 다음에 . 수소전기 자동차를 다음과 같이 신설한다.

수소전기 자동차	수소연료전지로 전기를 생산 후 전기모터로 구동하는 자동차
----------	---------------------------------

부칙

제1조(시행일) 이 고시는 발령한 날부터 시행한다.

●환경부고시제2020-306호

2021년 배출권 거래시장 시장조성자의 지정

2021년 배출권 거래시장 시장조성자의 지정을 다음과 같이 고시합니다.

2021년 1월 6일

환 경 부 장 관

제1조(목적) 이 고시는 「온실가스 배출권의 할당 및 거래에 관한 법률」(이하 “법”이라 한다) 제22조의 2, 같은 법 시행령(이하 “령”이라 한다) 제17조, 「배출권 거래시장 시장조성자 지정 및 운영 등에 관한 고시」 제3조제2항 및 제3조제3항에 따라 배출권 거래시장 시장조성자를 지정함을 목적으로 한다

제2조(시장조성자의 지정) 2021년 지정된 시장조성자의 명칭 및 소재지, 지정일 등에 관한 사항은 별표 1과 같다.

제3조(시장조성자 지정의 유효기간) 「배출권 거래시장 시장조성자 지정 및 운영 등에 관한 고시」 제3조제4항에 따라 2021년에 지정한 시장조성자의 유효기간은 2021년 12월 31일까지로 한다.

제4조(재검토기한) 환경부장관은 이 고시에 대하여 2021년 1월 1일 기준으로 매 3년이 되는 시점(매 3년째의 6월 30일까지를 말한다)마다 그 타당성을 검토하여 개선 등의 조치를 하여야 한다.

부 칙

이 고시는 공포한 날부터 시행한다.

[별표 1]

배출권 거래시장 시장조성자의 목록

	명칭	소재지	지정일
1	한국산업은행	서울 영등포구 은행로 14	2020.12.31
2	중소기업은행	서울특별시 중구 을지로 79(을지로2가)	2020.12.31

●국토교통부고시제2020-325호

공공주택건설 사업계획 승인 및 지형도면고시(서울동작 행복주택)

『공공주택 특별법』 제35조제1항의 규정에 따라 서울동작 행복주택건설 사업계획을 승인하고, 같은 법 제35조 제4항 및 「토지이용규제기본법」 제8조에 따라 지형도면 등을 다음과 같이 고시합니다.

2021년 1월 6일

국토교통부장관

1. 사 업 명 : 서울동작 행복주택 건설사업

2. 사업시행자

○ 시행자의 명칭 및 대표자 성명 : 한국토지주택공사 사장 직무대행 장 충 모

○ 주 소 : 경상남도 진주시 충의로 19(충무공동)

3. 사업개요

○ 대 지 위 치 : 서울특별시 동작구 동작동 326

○ 대 지 면 적 : 20,719.00㎡

- 연 면 적 : 22,070.23㎡
 - 사 업 규 모 : 아파트 4개동(행복주택 500세대, 10층 이하) 및 부대·복리시설
 - 구 조 : 철근콘크리트 라멘구조
 - 4. 사 업 비 : 102,813,400천원 (주택도시기금30,896,000천원)
 - 5. 사업기간 : 사업승인 고시일 ~ 2024. 12.
 - 6. 수용 또는 사용할 토지 등의 소재지·지번·면적·소유권 및 소유권 외의 권리의 명세와 그 소유자 및 권리자의 성명·주소 등을 기재한 서류 : [붙임1]
 - 7. 다른 법률의 의제사항 고시
 - 가. 도시관리계획 결정(변경)에 관한 사항 : [붙임2] (도면생략)
 - 나. 「토지이용규제기본법」 제8조에 따른 지형도면 등 : 토지이용규제정보시스템 (<http://luris.molit.go.kr>) 에서 열람할 수 있음
 - 8. 기 타 : 관계 도서는 서울시 공공주택과, 동작구 도시계획과 및 한국토지주택공사 서울지역본부 (031-3416-3769)에 비치하여 토지 소유자 및 이해관계인 등 일반인에게 보이게 함
- [붙임1] 수용하거나 사용할 토지 등의 소재지, 지번, 지목, 면적, 소유권 및 소유권외의 권리의 명세와 그 소유자 및 권리자의 성명·주소

일련 번호	소재지	지번	지목	면적(㎡)		소유자		관계인		
				공부 면적	편입 면적	성명	주소	성명	주소	권리 관계
1	동작동	326	공원	41,852	40,614	동작구	-			
2	동작동	327	제방	7,140	1,606	서울특별시	-			
계				48,992	42,220					

[붙임2]

도시관리계획(지구위단계획) 결정(변경) 고시

I. 도시관리계획(지구단위계획) 결정(변경) 조서

㉠ 지구단위계획구역에 관한 도시관리계획 결정(변경)조서

■ 지구단위계획구역에 관한 결정조서

구분	구역명	위치	면적(㎡)			비고
			기정	변경	변경후	
신설	동작 행복주택 지구단위계획구역	동작구 동작동 326번지 일원	-	증) 42,220	42,220	

■ 지구단위계획구역 결정(변경) 사유서

도면 번호	구분	구역명	위치	면적(㎡)	변경사유
㉠	신설	동작 행복주택 지구단위 계획구역	동작구 동작동 326번지 일원	42,220	당초 공원시설을 활용하여 행복주택 및 공공시설(보훈회관, 수복기념관 등) 등의 복합개발을 위하여 지구단위계획구역으로 지정하고 지속적으로 관리하고자 함

② 지구단위계획에 관한 도시관리계획 결정(변경)조서

1. 토지이용 및 시설에 관한 도시관리계획 결정(변경) 조서

가. 용도지역의 세분 및 변경에 관한 도시관리계획 결정(변경) 조서

■ 용도지역 결정(변경) 조서

구분	면적(m ²)			구성비(%)	비고
	기정	변경	변경후		
합계	42,220	-	42,220	100.0	
주거 지역	제1종일반주거지역	42,220	감) 42,220	-	
	제2종일반주거지역	-	증) 42,220	42,220	100.0

※ 면적은 사업구역내 면적임

■ 용도지역 결정(변경) 사유서

도면표 시번호	위치	용도지역		면적(m ²)	변경사유
		기정	변경		
①	동작구 동작동 326번지 일원	제1종 일반주거지역	제2종 일반주거지역	42,220	행복주택 및 공공시설(보훈회관, 수복기념관 등) 등의 복합개발을 위하여 용도지역 변경

나. 기반시설의 배치와 규모에 관한 도시관리계획 결정(변경)조서

1) 공간시설

가) 공원

■ 공원 결정(변경) 조서

구분	도면 표시 번호	공원명	시설의 종류	위치	면 적 (m ²)			최초 결정일	비고
					기정	변경	변경후		
폐지	근 11-11	동작공원	근린공원	동작구 동작동 326	42,220	감)42,220	-	건고 제1981-145호 (1987.4.29.)	

■ 공원 결정(변경) 사유서

도면 표시 번호	시설명	변경내용	변경사유
근 11-11	공원	공원폐지 - A=42,220m ² → 0m ²	행복주택 및 공공시설(보훈회관, 수복기념관 등) 등의 복합개발을 위하여 공원시설 폐지

2. 가구 · 획지 및 건축물 등에 관한 도시관리계획 결정(변경) 조서

가. 가구 및 획지에 관한 도시관리계획 결정(변경) 조서

도면 번호	가구 번호	면적(m ²)	획 지			비고
			획지 번호	위치	면적(m ²)	
-	A	42,220	1	서울시 동작구 동작동 326	20,719	공동주택용지
-			2	서울시 동작구 동작동 326	18,512	문화시설용지
-			-	서울시 동작구 동작동 327	2,989	공공시설용지 (기존도로)

나. 건축물에 대한 용도·건폐율·용적률·배치에 관한 도시관리계획 결정(변경) 조서

도면 번호	위치 (획지번호)	구분	계획내용	
-	A-1	용도	허용용도	- 「건축법」 시행령 별표1 제2호 공동주택(기숙사를 제외한다) - 「주택법」에 의한 부대시설, 복리시설 - 「건축법」 시행령 별표1 제5호 문화 및 집회시설
			불허용도	- 허용용도 외의 용도
		건폐율	30% 이하	
		용적률	150% 이하	
		배치	주거동은 남향배치 권장	
-	A-2	용도	허용용도	- 「건축법」 시행령 별표1 제5호 문화 및 집회시설 - 「건축법」 시행령 별표1 제20호 중 주차장
			불허용도	- 허용용도 외의 용도
		건폐율	30% 이하	
		용적률	150% 이하	

다. 기타사항에 관한 도시관리계획 결정(변경)조서

도면 번호	위치	구분	계획목적	계획내용
-	A-1 A-2	공동차량 출입구간	공동주택용지와 문화시설용지가 공동 으로 이용할 수 있는 공동차량 출입 구간 설치	국립현충원 교차로 변 공동차량 출입구간 설치

II. 지구단위계획에 관한 도시관리계획 결정(변경)도

- ① 지구단위계획구역에 관한 도시관리계획 결정도 : 게재생략
- ② 용도지역에 관한 도시관리계획 결정(변경)도 : 게재생략
- ③ 도시계획시설에 관한 도시관리계획 결정(변경)도 : 게재생략
- ④ 획지 및 건축물 등에 관한 도시관리계획 결정(변경)도 : 게재생략

●국토교통부고시제2020-1038호

보성~임성리 철도건설사업 실시계획 변경 승인

국토교통부고시 제2020-561호(2020.8.12)로 고시된 보성~임성리 철도건설사업의 실시계획에 대하여 「철도의 건설 및 철도시설 유지관리에 관한 법률」 제9조제8항에 따라 변경승인하고, 같은 법 시행령 제14조제3항에 따라 다음과 같이 고시합니다.

2021년 1월 6일

국토교통부장관

1. 사업의 명칭 : 보성~임성리 철도건설사업

2. 사업의 개요

○ 사업목적 (변경없음)

- 경전선을 개량하고 경부선(동해남부선), 호남선과 미연결 부분을 연결하여 남해안 동서축 간선철도망을 구축
- 남해안 동남부 지역개발 촉진 및 선로용량 증가로 물류비용 절감

○ 사업내용 (변경)

구 분		당 초	변 경	비 고
연 장		82km 523(단선)	82km 523(단선)	변경없음
면 적	수 용	2,678,458.9m ²	2,706,786.4m ²	증28,327.5m ²
	사 용	475,143.5m ²	465,611.5m ²	감9,532.0m ²
노 반	토 공	42,557m	42,549.5m	감7.5m
	교 량	10,887m(35개소)	10,887m(35개소)	변경없음
	터 널	29,079m(22개소)	29,086.5m (22개소)	증7.5m
	정거장	7개소	7개소	변경없음
	사 갱	1개소	1개소	변경없음
궤도		본선 및 역 1식	본선 및 역 1식	변경없음
역사		6동 (보성, 장동, 장흥, 해남, 강진, 영암)	6동 (보성, 장동, 장흥, 해남, 강진, 영암)	변경없음
운전 보안시설	신호소	1동(보성)	1동(보성)	변경없음

* 변경사유

- 현장여건 변경사항 반영에 따른 편입면적 변경
- 지적분할측량 결과 반영에 따른 편입면적 변경
- 편입용지 미반영분 반영에 따른 편입면적 변경

○ 역사 : 6동

건물명	위 치	대지면적(m ²)	건축면적(m ²)	연면적(m ²)	구조 및 규모	비고
합 계	6동	38,420.9	6,056.44	8,152.19		
보성역사	전라남도 보성군 보성읍 우산리 98 일대	9,320.00	663.09	942.67	철근콘크리트 지상2층	
장동역사	전라남도 장흥군 장동면 배산리 72-1 일대	4,935.00	532.83	719.66	철근콘크리트 지상2층	
장흥역사	전라남도 장흥군 장흥읍 평화리 153-30 일대	4,650.00	1,009.00	1,210.56	철근콘크리트 지상2층	
해남역사	전라남도 해남군 계곡면 반계리 177 일대	5,933.90	1,358.77	1,174.59	철근콘크리트 지상1층	
강진역사	전라남도 강진군 강진읍 목리 124-14 일대	6,333.00	1,248.97	2,122.34	철근콘크리트 지상2층	
영암역사	전라남도 영암군 화산면 은곡리 235-15 일대	7,249.00	1,243.78	1,982.37	철근콘크리트 지상2층	

○ 운전보안시설 : 1동

건물명	위 치	대지면적(m ²)	건축면적(m ²)	연면적(m ²)	구조 및 규모	비고
보성신호소	전라남도 보성군 미력면 초당리 730-1	170.00m ²	124.74m ²	221.10m ²	철근콘크리트 지상2층	

○ 총 사업비 (변경)

- 당초 : 16,014 억 원
- 변경 : 15,960 억 원 (감 54억원)
- * 변경사유 : 총사업비 조정결과 반영

○ 사업시행 장소 (변경없음)

- 전남 보성군 미력면(초당리), 보성읍(옥평리·우산리·원봉리·대야리)
- 전남 장흥군 장동면(배산리·조양리·북교리·하산리·용곡리),
장흥읍(금산리·삼산리·향양리·우산리·건산리·평화리·남외리·순지리·영진리·송암리)
- 전남 강진군 군동면(풍동리·용소리·금강리·석교리·라천리·호계리·삼신리),
강진읍(목리·남포리·학명리·임천리·영파리), 도암면(덕년리)
- 전남 해남군 계곡면(황죽리·신평리·성진리·덕정리·반계리·방춘리·여수리·가학리·잠두리,
옥천면(팔산리·신죽리)
- 전남 영암군 미암면(남산리·춘동리·호포리·신평리·신향리), 삼호읍(서창리·동호리), 학산면(신태리·
은곡리·매월리)
- 전남 무안군 일로읍(청호리·죽산리), 삼향읍(용포리·남악리·임성리)
- 전남 목포시 옥암동, 석현동

3. 사업시행 기간(변경없음)

○ 2005년 11월 02일 ~ 2022년 12월 31일

4. 사업시행자의 성명 및 주소 (변경)

○ 사업시행자의 성명 : (당초) 한국철도시설공단 이사장
(변경) 국가철도공단 이사장

○ 주 소 : 대전광역시 동구 중앙로 242 (신안동 264번지)

* 변경사유 : 「국가철도공단법」 시행에 따른 사업시행자의 사명변경('20.09)

5. 수용 또는 사용할 토지 등의 소재지·지번·지목 및 면적, 소유권과 소유권 외의 권리의 명세와 그 소유자 및 권리자의 성명·주소(변경) : 붙임 “토지세목조서(변경)” 참조

6. 『국토의 계획 및 이용에 관한 법률』 제30조 및 같은 법 시행령 제25조에 따른 도시·군관리계획 결정 및 『토지이용규제 기본법』 제8조 및 같은 법 시행령 제7조에 따른 지형도면 고시 사항(변경없음)

7. 실시계획에 관한 서류의 열람장소 및 열람기간

- 열람장소 : 국가철도공단 호남본부(061-840-5132)
- 열람기간 : 사업시행기간 내

[붙임] 수용 또는 사용할 토지 등의 소재지·지번·지목 및 면적, 소유권과 소유권 외의 권리의 명세와 그 소유자 및 권리자의 성명·주소

토 지 세 목 조 서(변경)

구분	소재지	당초(㎡)					구분	변경(㎡)					소유자		소유권이외의권리			지하심도(m)	평균해수면기준 +100m (0m~)m 까지			비고									
		지번	지목	원면적	편입면적			지번	지목	원면적	편입면적		주소	성명	종류	주소	성명														
					수용	사용					수용	사용																			
	합계	128필지			41,551.8	9,693.0		244필지			69,879.3	161.0																			
	보성군 합계	9필지			3,438.0	0.0		54필지			10,411.0	0.0																			
1	보성읍 옥평리	490-22	임	564.0	564.0		1	490-22	임	564.0	355.0		광주 서구 양림동 201-151	김석진																	
2	보성읍 옥평리	490-20	임	370.0	370.0		2	490-20	임	370.0	260.0		전라남도 보성군 보성읍 신지두솔길 81-24	이귀례	근저당권 지상권	보성군 보성읍 보성리 889-6	보성농업협동조합														
	보성읍 옥평리						3	499-2	답	603.0	278.0		보성군 보성읍 옥평리 198	박옥재																	
	보성읍 옥평리						4	495-4	임	1,796.0	19.0		광주 광산구 월계동 755-5 건영A 104-1001	정경진																	
	보성읍 옥평리						5	907-53	구	77.0	77.0		농림축산식품부	국																	
3	보성읍 옥평리	886-11	구	899.0	100.0		6	886-20	구	102.0	102.0		농림축산식품부	국																	
	보성읍 옥평리						7	886-11	구	171.0	74.0		농림축산식품부	국																	
	보성읍 옥평리						8	886-21	구	623.0	290.0		농림축산식품부	국																	
4	보성읍 옥평리	887-4	도	4,242.0	1,199.0		9	887-4	도	4,242.0	1,619.0		국토해양부	국																	
5	보성읍 옥평리	887-2	도	3,947.0	323.0		10	887-2	도	2,969.0	1,339.0		국토해양부	국																	
6	보성읍 옥평리	572-4	답	675.0	123.0		11	572-8	답	113.0	113.0		국토해양부	국																	
	보성읍 옥평리						12	572-10	답	2.0	2.0		국토해양부	국																	
	보성읍 옥평리						13	572-4	답	406.0	118.0		국토해양부	국																	
7	보성읍 옥평리	569-31	답	431.0	431.0		14	569-35	답	424.0	424.0		광주시 오포읍 양벌리 1104 양벌리세양청마루아파트 103-1301	조미현																	

구분	소재지	당초(㎡)					구분	변경(㎡)					소유자		소유권이외의권리			지하심도(m)	평균해수면기준 +100m ()m~()m 까지			비고
		지번	지목	원면적	편입면적			지번	지목	원면적	편입면적		주소	성명	종류	주소	성명					
					수용	사용					수용	사용										
	보성읍 옥평리					15	569-31	답	7.0	7.0		광주시 오포읍 양벌리 1104	조미현									
	보성읍 옥평리					16	569-14	답	1,092.0	85.0		양벌리세양청마루아파트 103-1301 광주시 오포읍 양벌리 1104	조미현									
8	보성읍 옥평리	907-20	구	740.0	211.0	17	907-46	구	43.0	43.0		농림축산식품부	국									
	보성읍 옥평리					18	907-48	구	84.0	84.0		농림축산식품부	국									
	보성읍 옥평리					19	907-50	구	67.0	67.0		농림축산식품부	국									
	보성읍 옥평리					20	907-47	구	25.0	25.0		농림축산식품부	국									
	보성읍 옥평리					21	907-49	구	195.0	43.0		농림축산식품부	국									
	보성읍 옥평리					22	907-20	구	326.0	111.0		농림축산식품부	국									
9	보성읍 옥평리	647	답	317.0	117.0	23	647-1	답	112.0	112.0		국토해양부	국									
	보성읍 옥평리					24	647	답	92.0	92.0		국토해양부	국									
	보성읍 옥평리					25	647-2	답	113.0	113.0		국토교통부	국									
	보성읍 옥평리					26	660-2	대	1,136.0	6.0		서울특별시 서초동 우성아파트501-709	손선나									
	보성읍 옥평리					27	569-19	도	15.0	8.0		국토교통부	국									
	보성읍 옥평리					28	569-17	답	509.0	157.0		화천면 영천리 243	김한울									
	보성읍 옥평리					29	569-13	답	1,267.0	51.0		광주시 오포읍 양벌리 1104 양벌리세양청마루아파트 103-1301	조미현									
	보성읍 옥평리					30	569-12	답	514.0	16.0		보성군 보성읍 우산리 14	박점석									
	보성읍 옥평리					31	569-11	답	1,878.0	33.0		전라남도	공									

구분	소재지	당초(㎡)					구분	변경(㎡)					소유자		소유권이외의권리			지하심도(m)	평균해수면기준 +100m (0m~)m 까지			비고					
		지번	지목	원면적	편입면적			지번	지목	원면적	편입면적		주소	성명	종류	주소	성명										
					수용	사용					수용	사용															
	보성읍 옥평리						32	569-10	답	1,986.0	56.0		순천시 조례동 1362 조례현대아파트 505-1602	배종현	근저당권	순천시 연향동 1373-1	순천성동 신용협동 조합										
	보성읍 옥평리						33	569-9	답	2,000.0	46.0		순천시 봉화1길 33, 505동1602호	배종현													
	보성읍 옥평리						34	569-8	답	2,000.0	27.0		전남 보성군 보성읍 중앙로 25	최금순													
	보성읍 옥평리						35	569-7	답	350.0	5.0		전남 보성군 보성읍 중앙로 25	최금순													
	보성읍 옥평리						36	569-6	답	1,628.0	10.0		보성군	공													
	보성읍 옥평리						37	907-11	구	313.0	313.0		농림축산식품부	국													
	보성읍 옥평리						38	569-32	답	23.0	23.0		국토교통부	국													
	보성읍 옥평리						39	643-3	전	8.0	8.0		기획재정부	국													
	보성읍 옥평리						40	490-14	임	500.0	345.0		광주 서구 풍암동1048 중흥아파트202-103	박남희													
	보성읍 옥평리						41	490-3	임	25,150.0	1,122.0		보성군 보성읍 신지두슬길 81-24	이귀례													
	보성읍 옥평리						42	490-9	임	836.0	67.0		서울특별시 용산구 이촌1동301-162	최세열													
	보성읍 옥평리						43	495-4	임	1,796.0	447.0		현대아파트32-503 여주시 장암로81, 이동102호	정경진													
	보성읍 옥평리						44	516-1	임	12,807.0	50.0		245	함양박시내 함안공과중 중회													
	보성읍 옥평리						45	516-3	전	2,238.0	371.0		245	함양박시내 함안공과중 중회													
	보성읍 옥평리 소계	9필지		12,185.0	3,438.0	0.0		45필지		71,572.0	9,013.0	0.0															
	보성읍 우산리						1	산38	임	193.0	116.0		국토교통부	국													
	보성읍 우산리						2	568-14	전	383.0	13.0		충남서산시 학동7로 21-4 비동205호	최영희													
	보성읍 우산리						3	568-18	전	708.0	55.0		전남 보성군 보성읍 우산리566	김종국													
	보성읍 우산리						4	568-19	전	709.0	99.0		전남 보성군 보성리 보성읍 114-47	송민규													

구분	소재지	당초(㎡)					구분	변경(㎡)					소유자		소유권이외의권리			지하심도(m)	평균해수면기준 +100m ()m~()m 까지			비고							
		지번	지목	원면적	편입면적			지번	지목	원면적	편입면적		주소	성명	종류	주소	성명												
					수용	사용					수용	사용																	
	보성읍 우산리						5	568-16	전	2,829.0	66.0		경기도 수원시 권광로317번길 15, 301동503호	김영석 외3인															
	보성읍 우산리						6	568-16	전	2,829.0	25.0		경기도 수원시 권광로317번길 15, 301동503호	김영석 외3인															
	보성읍 우산리						7	산35-1	임	8,524.0	295.0		전남 순천시 영향중앙상가길 41, 201동1502호	양동호 외2인															
	보성읍 우산리						8	산36-1	임	175.0	175.0		566	김신자															
	보성읍 우산리						9	산36-3	임	77.0	77.0		전남 보성군 보성읍 신일길 13-7	김영애															
	보성읍 우산리						10	459-7	답	170.0	42.0		국토교통부	국															
	보성읍 우산리						11	458-2	답	1,363.0	81.0		전남 보성군 보성읍 우산리430	안복남 외1인															
	보성읍 우산리						12	596-29	도	309.0	7.0		국토교통부	국															
	보성읍 우산리						13	450	답	6,076.0	8.0		전남 보성군 보성읍 현촌길 22	안대순외3인															
	보성읍 우산리						14	449	답	512.0	140.0		광주광역시 동구 계림동239-85	안재중															
	보성읍 우산리						15	192-2	답	269.0	179.0		480	정혜택															
	보성읍 우산리						16	191-1	답	667.0	16.0		경기도 용인시 수지구 동천로63본갈10, 205호 2202호	안진옥외4인															
	보성읍 우산리						17	92	답	2,998.0	4.0		전남 보성군 보성읍 현촌길 22	안대순외3인															
	보성읍 우산리 소계	필지		0.0	0.0	0.0		9필지		28,791.0	1,398.0	0.0																	
	장흥군 합계	81필지			31,798.1	9,559.0		106필지			38,974.7	80.0																	
	장동면 북교리						1	35-1	임	6,915.0	1,900.0		반산리 240	정종덕 외2인															
	장동면 북교리						2	66-3	전	164.0	112.0		국토교통부	국															
	장동면 북교리						3	93-4	도	185.0	37.0		100	김진남															
	장동면 북교리						4	93-5	도	392.0	129.0		장흥군	공															
	장동면 북교리						5	93-7	도	446.0	193.0		장흥군	공															

구분	소재지	당초(㎡)					구분	변경(㎡)					소유자		소유권이외의권리			지하심도(m)	평균해수면기준 +100m (0m~)m 까지			비고
		지번	지목	원면적	편입면적			지번	지목	원면적	편입면적		주소	성명	종류	주소	성명					
					수용	사용					수용	사용										
	장동면 북교리					6	88-2	도	3.0	3.0		100	김동식									
	장동면 북교리					7	88-6	도	16.0	16.0		장흥군	공									
	장동면 북교리					8	88-7	도	251.0	207.0		장흥군	공									
	장동면 북교리					9	749-15	천	677.0	125.0		건설부	국									
	장동면 북교리					10	72-2	도	17.0	7.0		(사정)	김평식									
	장동면 북교리					11	72-3	도	7.0	5.0		광주시 동구 중흥동704-의11	손화식									
	장동면 북교리					12	73-1	답	192.0	107.0		111	봉경숙									
	장동면 북교리					13	73-2	도	43.0	24.0		111	김유홍									
	장동면 북교리					14	73-3	도	152.0	132.0		장흥군	공									
	장동면 북교리					15	74-3	전	1,380.0	743.0		장흥군 장동면 북교리 111	봉경숙									
	장동면 북교리					16	74-4	도	469.0	182.0		장흥군	공									
	장동면 북교리					17	75-1	전	957.0	70.0		장흥군 장동면 북교리 100	김권식									
	장동면 북교리					18	67	임	551.0	64.0		장흥군 장동면 북교리 115	최막례									
	장동면 북교리					19	68-1	전	277.0	174.0		국토교통부	국									
1	장동면 북교리	61-4	전	589.0	589.0		61-4	전	589.0			전라남도 장흥군 장동면 북교리 85-1	김채수									
2	장동면 북교리	63	도	212.0	212.0		63	도	212.0			장흥군	공									
3	장동면 북교리	64	전	678.0	678.0	20	64	전	678.0	282.0		장흥군 장동면 북교리 293	정해중									
4	장동면 북교리	64-1	도	648.0	648.0		64-1	도	648.0			장흥군	공									
5	장동면 북교리	62-1	전	444.0	444.0		62-1	전	444.0			장흥군 장동면 북교리 114	김정순									
6	장동면 북교리	65-2	전	392.0	392.0		65-2	전	392.0			전라남도 순천시 조례동 1801현대아파트204-1004	위란심									
7	장동면 북교리	65-1	도	114.0	114.0		65-1	도	114.0			장흥군	공									
8	장동면 북교리	66-1	전	94.0	94.0		66-1	전	94.0			장동면 배산리 505	백석인									

구분	소재지	당초(㎡)					구분	변경(㎡)					소유자		소유권이외의권리			지하심도(m)	평균해수면기준 +100m ()m~()m 까지	비고		
		지번	지목	원면적	편입면적			지번	지목	원면적	편입면적		주소	성명	종류	주소	성명					
					수용	사용					수용	사용										
9	장동면 북교리	78-2	답	502.0	502.0		78-2	답	502.0			장흥군 장동면 배산리 522	김창호 외4명									
10	장동면 북교리	78-1	도	125.0	125.0		78-1	도	125.0			장흥군	공									
11	장동면 북교리	751-4	도	39.0	39.0		751-4	도	39.0			건설부	국									
12	장동면 북교리	79-1	대	9.0	9.0		79-1	대	9.0			전남 목포시 용해동 143-7 금호타운1동202호	김경민									
13	장동면 북교리	75-3	전	48.0	48.0		75-3	전	48.0			장흥군 장동면 북교리 100	김권식									
14	장동면 북교리	75-2	천	271.0	229.0		75-2	천	271.0			장흥군	공									
15	장동면 북교리	749-16	천	1,144.0	1,144.0		749-16	천	1,144.0			건설부	국									
16	장동면 북교리	76	도	456.0	456.0		76	도	456.0			장흥군	공									
17	장동면 북교리	77-2	답	360.0	360.0		77-2	답	360.0			서울 강서구 가양동 1474 대림경동아파트 103-203	노순기									
18	장동면 북교리	77-1	도	84.0	84.0		77-1	도	84.0			장흥군	공									
19	장동면 북교리	87-1	도	813.0	773.0		87-1	도	813.0			장흥군	공									
20	장동면 북교리	87-2	답	96.0	96.0		87-2	답	96.0			서울시 강서구 가양동 1474 대림경동아파트103-203	노순기									
21	장동면 북교리	88-7	도	297.0	39.0		88-8	도	46.0			장흥군	공									
22	장동면 북교리	753	도	645.0	257.0		753	도	645.0			국토해양부	국									
	장동면 북교리						21	42	전	974.0	27.0		장동면 북교리 267	김용석								
	장동면 북교리						22	41	답	1,899.0	159.0		전라남도 장흥군 장동면 정암길 12	정해중								
	장동면 북교리						23	40	답	1,855.0	93.0		경기도 수원시 영통구 영통동 955-1 황골마을 주동아파트 134-1002	문홍준								
	장동면 북교리						24	39	답	923.0	188.0		장흥군 장동면 북교리 557	김연규								
	장동면 북교리						25	35-5	답	175.0	111.0		전라남도 장흥군 장동면 원만년1길 30-19	이학준외2명								

구분	소재지	당초(㎡)					구분	변경(㎡)					소유자		소유권이외의권리			지하심도(m)	평균해수면기준 +100m (0m~)m 까지	비고
		지번	지목	원면적	편입면적			지번	지목	원면적	편입면적		주소	성명	종류	주소	성명			
					수용	사용					수용	사용								
	장동면 북교리					26	35-24	답	62.0	45.0		전라남도 장흥군 장평면 용강리 60-2	용두농업협동조합							
	장동면 북교리					27	37	답	3,385.0	79.0		장동면 북교리 243	김성렬							
	장동면 북교리					28	36	답	1,472.0	182.0		장흥군 장동면 북교리 281	김언수							
	장동면 북교리					29	61-3	전	1,598.0	89.0		서울특별시 관악구 신림동 650-11	김병수							
23	장동면 북교리	753	도	645.0	257.0	30	753	도	645.0	106.0		국토해양부	국							
	장동면 북교리 소계	23필지		8,705.0	7,589.0	0.0	30필지		33,891.0	5,591.0	0.0									
	장흥읍 삼산리					1	777	철	5,429.4	5,429.4		전남 무안군 삼향읍 후광대로 242	전남개발공사							
	장흥읍 삼산리					2	778	철	445.3	445.3		전남 무안군 삼향읍 후광대로 242	전남개발공사							
	장흥읍 삼산리					3	746-2	구	2,138.5	158.0		농림축산식품부	국							
	장흥읍 삼산리 소계	필지		0.0	0.0	0.0	3필지		8,013.2	6,032.7	0.0									
	장흥읍 향양리					1	222-8	답	1,217.0	1,217.0		전라남도 장흥군 장흥읍 건산리 124	백필선							
	장흥읍 향양리					2	100-2	답	270.0	270.0		전라남도 장흥군 장흥읍 건산리 124	백필선							
	장흥읍 향양리					3	116-9	구	76.0	76.0		농림축산식품부	국							
1	장흥읍 향양리	116-5	구	1,875.0	295.0	4	116-8	구	106.0	106.0		농림축산식품부	국							
	장흥읍 향양리					5	116-10	구	252.0	252.0		농림축산식품부	국							
	장흥읍 향양리					6	116-11	구	39.0	39.0		농림축산식품부	국							
	장흥읍 향양리 소계	1필지		1,875.0	295.0	0.0	6필지		1,960.0	1,960.0	0.0									
1	장흥읍 건산리	209-9	대	962.0	535.0	1	209-9	대	962.0	204.0		전라남도 장흥군 장흥읍 건산리 413 솔피타운 101-2001	백운선	근저당	전라남도 장흥군 장흥읍 건산리 700-3	정남진장흥농업협동조합				
2	장흥읍 건산리	209-25	창	962.0	326.0	2	209-25	창	962.0	77.0		전라남도 장흥군 장흥읍 건산리 413 솔피타운 101-2001	백운선	근저당	전라남도 장흥군 장흥읍 건산리 700-3	정남진장흥농업협동조합				
3	장흥읍 건산리	210-1	답	1,961.0	632.0	397.0	3	210-1	답	1,961.0	1,282.0		전라남도 장흥군 장흥읍 행원강변길 158-53	문흥기	근저당, 지상권	전라남도 장흥군 장흥읍 건산리 722-19	장흥축산업협동조합			

구분	소재지	당초(㎡)					구분	변경(㎡)					소유자		소유권이외의권리			지하심도(m)	평균해수면기준 +100m ()m~()m 까지			비고
		지번	지목	원면적	편입면적			지번	지목	원면적	편입면적		주소	성명	종류	주소	성명					
					수용	사용					수용	사용										
	장흥읍 건산리	210-2	답	2,871.0		623.0	4	210-2	답	2,871.0	120.0		전라남도 장흥군 장흥읍 건산리 721-35	김정식	근저당	서울특별시 중구 충정로1가75(장흥군지부)	농협은행 주식회사					
	장흥읍 건산리	210-3	답	2,941.0		320.0		210-3	답	2,941.0			전라남도 장흥군 장흥읍 건산리 418-5	송하동								
4	장흥읍 건산리	213-1	답	698.0	130.0	1.0	5	213-1	답	698.0	293.0		전라남도 장흥군 장흥읍 남외리 137	백연선								
5	장흥읍 건산리	213-2	답	337.0	87.0		6	213-2	답	337.0	211.0		전라남도 장흥군 장흥읍 건산리 721-35	김정식								
	장흥읍 건산리	213-3	답	789.0		458.0		213-3	답	789.0			전라남도 장흥군 장흥읍 문림로 29-2	백평권	근저당	전라남도 장흥군 장흥읍 건산로 62	장흥군산림조합					
	장흥읍 건산리	213-4	답	3,293.0		1,271.0		213-4	답	3,293.0			전라남도 장흥군 장흥읍 송암리 243	황금석 외 1인								
6	장흥읍 건산리	213-7	대	1,925.0	205.0	382.0	7	213-7	대	1,925.0	536.0		장흥군	공								
7	장흥읍 건산리	213-8	대	1,355.0	238.0	40.0	8	213-8	대	1,355.0	631.0		전라남도	공								
	장흥읍 건산리	213-9	대	989.0		46.0		213-9	대	989.0			전라남도	공								
8	장흥읍 건산리	214-9	답	1,706.0	958.0		9	214-9	답	1,706.0	508.0		전라남도 장흥군 장흥읍 평화리 20-1	장흥위씨하산문중								
9	장흥읍 건산리	222-9	창	327.0	162.0			222-9	창	327.0			전라남도 장흥군 장흥읍 건산리 413 솔피타운 101-602	박부연	근저당, 지상권	서울특별시 중구 충정로1가 75 (장흥군지부)	농업협동조합중앙회					
10	장흥읍 건산리	222-10	창	656.0	234.0		10	222-10	창	656.0	66.0		서울특별시 광진구 아차산로 78가길 54,301호(광장동,세명빌라)	류재호 외 1인								
11	장흥읍 건산리	222-12	답	76.0	76.0		11	222-12	답	76.0	40.0		전라남도 장흥군 장흥읍 건산리 413 솔피타운 101-602	박부연	근저당	서울특별시 중구 충정로1가 75 (장흥군지부)	농업협동조합중앙회					
12	장흥읍 건산리	222-13	창	736.0	326.0		12	222-13	창	736.0	59.0		전라남도 장흥군 장흥읍 건산남부길 31, 101동602	박부연								
13	장흥읍 건산리	223-1	답	1,726.0	790.0	135.0	13	223-1	답	1,726.0	1,499.0		전라남도 장흥군 장흥읍 건산리 721-35	김정식								
	장흥읍 건산리	223-2	답	2,747.0		1,167.0	14	223-2	답	2,747.0	126.0		전라남도 장흥군 장흥읍 장흥대로 3516	김순배 외 1인								

구분	소재지	당초(㎡)					구분	변경(㎡)					소유자		소유권이외의권리			지하심도(m)	평균해수면기준 +100m (0m~)m 까지			비고					
		지번	지목	원면적	편입면적			지번	지목	원면적	편입면적		주소	성명	종류	주소	성명										
					수용	사용					수용	사용															
	장흥읍 건산리	223-3	중	383.0		94.0		223-3	중	383.0			전라남도 장흥군 장흥읍 평화우산길 36	정남기													
	장흥읍 건산리	223-4	중	3,002.0		82.0		223-4	중	3,002.0			전라남도 목포시 삼일로 32(호남동)	재단법인 대한예수교 장로회목포 노회서부유지재단	근저당	광주광역시 동구 대인동 7-12	주식회사 광주은행										
14	장흥읍 건산리	226-1	답	2,278.0	890.0	1,105.0	15	226-1	답	2,278.0	1,550.0		전라남도 장흥군 장흥읍 건산리 150	백형엽													
	장흥읍 건산리	226-5	답	1,005.0		112.0		226-5	답	1,005.0			전라남도 장흥군 장흥읍 건산리 415	안맹규													
15	장흥읍 건산리	227-10	답	1,745.0	1,037.0		16	227-10	답	1,745.0	693.0		광주광역시 동구 필문대로165번길 26 (산수동)	유문자													
16	장흥읍 건산리	233-9	답	1,002.0	372.0		17	233-9	답	1,002.0	322.0		전라남도 장흥군 장흥읍건산리 473-31 미래아파트 203	이광육													
17	장흥읍 건산리	233-10	답	2,211.0	641.0		18	233-10	답	2,211.0	639.0		전라남도 장흥군 장흥읍 건산리 482-8	김경순	근저당	전라남도 장흥군 장흥읍 건산리 700-3	정남진장 흥농업협 동조합										
18	장흥읍 건산리	234-1	답	3,501.0	804.0	1,259.0	19	234-1	답	3,501.0	1,339.0		전라남도 장흥군 부산면 호계리 330-2	안애자													
19	장흥읍 건산리	237-1	답	3,302.0	878.0	1,156.0	20	237-1	답	3,302.0	1,175.0		전라남도 순천시 도장길 50, 205동 301호(연향동,호반리 켄시빌)	김대호													
20	장흥읍 건산리	238-23	답	1,805.0	1,134.0		21	238-23	답	1,805.0	1,272.0		전라남도 장흥군 장흥읍 건산서편2길 3	백장순													
21	장흥읍 건산리	240-18	답	945.0	386.0		22	240-36	답	362.0	362.0		전라남도 장흥군 장흥읍 건산리 415	안맹규													
	장흥읍 건산리						22	240-18	답	803.0	100.0		전라남도 장흥군 장흥읍 건산리 415	안맹규													
22	장흥읍 건산리	240-19	답	1,220.0	1,072.0		23	240-37	답	1,000.0	1,000.0		전라남도 장흥군 장흥읍 건산리 415	안맹규													
	장흥읍 건산리							240-19	답	220.0			전라남도 장흥군 장흥읍 건산리 415	안맹규													
23	장흥읍 건산리	241-1	답	2,073.0	1,459.0	82.0	24	241-4	답	1,468.0	1,468.0		전라남도 장흥군 용산면 덕암길 26	고재영													
24	장흥읍 건산리	244-4	도	2,972.0	159.0			244-4	도	4,311.0			농림축산식품부	국													
25	장흥읍 건산리	244-9	구	1,658.0	99.0		25	244-2	구	7,332.0	9.0		농림축산식품부	국													

구분	소재지	당초(㎡)					구분	변경(㎡)					소유자		소유권이외의권리			지하심도(m)	평균해수면기준 +100m (0m~)m 까지			비고
		지번	지목	원면적	편입면적			지번	지목	원면적	편입면적		주소	성명	종류	주소	성명					
					수용	사용					수용	사용										
26	장흥읍 건산리	244-10	구	218.0	65.0		244-10	구	218.0			농림축산식품부	국									
27	장흥읍 건산리	245-5	구	302.0	22.0		245-5	구	302.0			농림축산식품부	국									
28	장흥읍 건산리	245-6	도	496.0	32.0	26	245-6	도	496.0	38.0		농림축산식품부	국									
29	장흥읍 건산리	245-7	도	783.0	26.0	71.0	27	245-7	도	783.0	65.0		농림축산식품부	국								
30	장흥읍 건산리	245-8	구	559.0	21.0	65.0	28	245-8	구	1,262.0	71.0		농림축산식품부	국								
31	장흥읍 건산리	246-2	구	1,537.0	39.0		29	244-17	구	3,216.0	13.0		농림축산식품부	국								
32	장흥읍 건산리	246-3	구	1,078.0	35.0	66.0	30	246-3	구	1,078.0	79.0		농림축산식품부	국								
33	장흥읍 건산리	247-3	도	1,124.0	41.0		31	247-2	도	2,460.0	28.0		농림축산식품부	국								
34	장흥읍 건산리	247-4	구	704.0	26.0		32	247-1	구	1,649.0	18.0		농림축산식품부	국								
35	장흥읍 건산리	247-5	구	793.0	22.0	40.0	33	247-5	구	793.0	55.0		농림축산식품부	국								
36	장흥읍 건산리	247-6	도	1,276.0	34.0	59.0	34	247-6	도	1,527.0	99.0		농림축산식품부	국								
37	장흥읍 건산리	248-2	구	952.0	46.0		35	248-2	구	952.0	37.0		농림축산식품부	국								
38	장흥읍 건산리	248-3	구	1,458.0	36.0	53.0	36	248-3	구	1,458.0	62.0		농림축산식품부	국								
39	장흥읍 건산리	249-3	도	638.0	41.0		37	249-2	도	2,628.0	45.0		농림축산식품부	국								
40	장흥읍 건산리	249-4	구	502.0	36.0		38	249-1	구	2,039.0	39.0		농림축산식품부	국								
41	장흥읍 건산리	249-5	구	906.0	24.0	38.0	39	249-5	구	906.0	43.0		농림축산식품부	국								
42	장흥읍 건산리	249-6	도	1,243.0	30.0	48.0	40	249-6	도	1,243.0	72.0		농림축산식품부	국								
43	장흥읍 건산리	250-3	구	793.0	56.0		41	250-1	구	2,605.0	56.0		농림축산식품부	국								
44	장흥읍 건산리	250-4	구	1,081.0	43.0	36.0	42	250-4	구	1,081.0	45.0		농림축산식품부	국								
45	장흥읍 건산리	259	도	3,894.0	3,894.0		43	259	도	7,914.0	7,274.0		농림축산식품부	국								
46	장흥읍 건산리	260	도	3,439.0	3,439.0		259	도	3,439.0			농림축산식품부	국									
47	장흥읍 건산리	260-1	도	450.0	16.1		259	도	450.0			농림축산식품부	국									
48	장흥읍 건산리	376-7	도	317.0	43.0		375-7	도	823.0			국토교통부	국									
49	장흥읍 건산리	376-8	도	397.0	70.0		376-8	도	397.0			국토교통부	국									

구분	소재지	당초(㎡)					구분	변경(㎡)					소유자		소유권이외의권리			지하심도(m)	평균해수면기준 +100m (0m~)m 까지			비고
		지번	지목	원면적	편입면적			지번	지목	원면적	편입면적		주소	성명	종류	주소	성명					
					수용	사용					수용	사용										
50	장흥읍 견산리	376-16	도	58.0	53.0		376-16	도	168.0			국토교통부	국									
51	장흥읍 견산리	376-19	도	133.0	120.0		375-7	도	823.0			국토교통부	국									
52	장흥읍 견산리	377-5	도	110.0	49.0		376-16	도	110.0			국토교통부	국									
53	장흥읍 견산리	378-2	도	1,040.0	17.0		378-2	도	1,040.0			국토교통부	국									
	장흥읍 견산리 소계	53필지		82,440.0	22,006.1	9,206.0	57필지		104,647.0	23,720.0	0.0											
1	장흥읍 송암리	375	도	588.0	36.0	18.0	1	375-1	도	37.0	37.0		국토교통부	국								
	장흥읍 송암리						2	375	도	551.0	18.0		국토교통부	국								
	장흥읍 송암리	341	전	314.0		271.0	3	341	전	281.0	191.0	80.0	서울 동대문구 전농로10길20	김명미								
	장흥읍 송암리	산41	임	50,876.0		64.0	4	산41	임	50,156.0	62.0		경북 경산시 성암로8	조재현 외 2인								
	장흥읍 송암리						5	산41	임	50,156.0	7.0		경북 경산시 성암로8	조재현 외 2인								
2	장흥읍 송암리	산42-1	도	298.0	108.0		6	산42-3	도	107.0	107.0		국토교통부	국								
	장흥읍 송암리						7	산42-1	도	191.0	96.0		국토교통부	국								
	장흥읍 송암리						8	산43-1	임	19,377.0	234.0		영광김씨참판공파사인 정사문중	영광김씨참판공파사인 정사문중								
3	장흥읍 송암리	산41-2	임	612.0	612.0		9	산41-2	임	612.0	117.0		경상북도 경산시 성암로 8, 106동 406호(옥산동,협화타운)	조재현 외2인								
4	장흥읍 송암리	산43-4	임	1,152.0	1,152.0		10	산43-4	임	1,152.0	802.0		전라남도 장흥군 장흥읍 송암리 359	영광김씨참판공파사인 정사문중								
	장흥읍 송암리 소계	4필지		53,840.0	1,908.0	353.0		10필지		122,620.0	1,671.0	80.0										
	강진군 합계	6필지			757.0	0.0		13필지			2,404.0	81.0										
	군동면 용소리						1	415-1	답	1,678.0	252.0		부산 북구 구포동 산48-39	오호창								
	군동면 용소리						2	415-15	도	11.0	11.0		강진군	공								
	군동면 용소리						3	490-4	도	138.0	51.0		건설교통부	국								

구분	소재지	당초(㎡)					구분	변경(㎡)					소유자		소유권이외의권리			지하심도(m)	평균해수면기준 +100m ()m~()m 까지			비고
		지번	지목	원면적	편입면적			지번	지목	원면적	편입면적		주소	성명	종류	주소	성명					
					수용	사용					수용	사용										
	군동면 용소리					4	559-5	도	405.0	19.0		농림축산식품부	국									
	군동면 용소리 소계	필지		0.0	0.0		4필지		2,232.0	333.0	0.0											
	군동면 호계리					1	1230-7	답	1,502.0	140.0		강진군 군동면 나천리 424-1	김양순	근저당권	경기도 의왕시 포일동 487	한국농어촌공사						
	군동면 호계리 소계	필지		0.0	0.0		1필지		1,502.0	140.0	0.0											
	군동면 삼신리					1	208-2	답	2,538.0	190.0		강진군 강진읍 목리 89	김정례									
	군동면 삼신리					2	208-3	답	1,485.0	16.0		강진군 강진읍 목리 311-20	오진춘									
	군동면 삼신리 소계	필지		0.0	0.0		2필지		4,023.0	206.0	0.0											
	강진읍 학명리					1	477-3	도	1,722.0	67.0		강진군 강진읍 중앙로 65	김근진외1인									
	강진읍 학명리 소계	필지		0.0	0.0		1필지		1,722.0	67.0	0.0											
1	강진읍 남포리	12-16	답	1,668.0	2.0		1	12-40	답	3.0	3.0		평동리 131-13	이영희								
	강진읍 남포리 소계	1필지		1,668.0	2.0	0.0		1필지		3.0	3.0	0.0										
1	강진읍 임천리	542	대	1,085.0	104.0		1	542-3	대	128.0	128.0		강진군 강진읍 중앙로 65	김근진외1인								
2	강진읍 임천리	543	대	483.0	65.0		2	543-1	대	78.0	78.0		강진군 강진읍 중앙로 65	김근진외1인								
	강진읍 임천리							산38-1	임	1,722.0		80.0	강진군 강진읍 중앙로 65	김근진외1인				44.55	38.88	~	39.04m	
3	강진읍 임천리	541	대	344.0	7.0			541-1	대	3.0			강진군 강진읍 중앙로 65	김근진외1인								
	강진읍 임천리						3	471	전	1,314.0	696.0		508-2	안창순								
	강진읍 임천리						4	산21-9	임	101.0	15.0		신전면 수양리 819	장홍임씨학산파은계공수양종중								
	강진읍 임천리						5	산23-3	임	694.0	12.0		서울특별시 동작구 상도동 126-20 3차302호	임양식								
	강진읍 임천리						6	510-1	대	769.0	14.0		광주 북구 운암동 965 101-210	임창균								
	강진읍 임천리						7	693	도	1,009.0	5.0		건설교통부	국								
	강진읍 임천리						8	473	전	182.0	130.0		480	임병량								

구분	소재지	당초(㎡)					구분	변경(㎡)					소유자		소유권이외의권리			지하심도(m)	평균해수면기준 +100m (0m~)m 까지			비고							
		지번	지목	원면적	편입면적			지번	지목	원면적	편입면적		주소	성명	종류	주소	성명		24.81	68.52	~		68.68						
					수용	사용					수용	사용																	
	강진읍 임천리 소계	3필지		1,912.0	176.0	0.0		2필지		6,000.0	1,078.0	80.0																	
1	강진읍 영파리	산104	임	8,826.0	128.0		1	산104-1	임	124.0	124.0		광주 서구 화정동 635 화정아파트 7동305호	김동현															
2	강진읍 영파리	산90-9	임	19,835.0	451.0		2	산90-10	임	453.0	453.0		강진군 강진읍 남정리 159-3 거목연립 202	주기영															
	강진읍 영파리 소계	2필지		28,661.0	579.0	0.0		2필지		577.0	577.0	0.0																	
	도암면 덕년리							518-1	전	807.0		1.0	사정	김예채외1 인															
	도암면 덕년리 소계	필지		0.0	0.0	0.0		필지		807.0	0.0	1.0																	
	해남군 합계	32필지			5,527.7	134.0		54필지			14,812.0	0.0																	
1	계곡면 황죽리	190-4	유	750.0	213.0		1	190-8	유	218.0	218.0		해남군 계곡면 황죽리 127	박찬욱															
2	계곡면 황죽리	197-2	유	294.0	27.0		2	197-3	유	30.0	30.0		토지대장-김명화 (강진군도암면신덕리)	미등기1															
3	계곡면 황죽리	207	답	843.0	163.0		3	207-5	답	197.0	197.0		광주광역시 서구 염화로45번길17, 105동1302호(화정동, 라인동산아파트)	박정규															
4	계곡면 황죽리	207-2	유	128.0	62.0		4	207-7	유	67.0	67.0		서울 금천구 독산로50길 80, 303호(시흥동,정우빌 라)	이상배															
5	계곡면 황죽리	207-3	전	175.0	76.0		5	207-8	전	81.0	81.0		토지대장-이상삼 (영암군영암면망호리)	미등기3															
6	계곡면 황죽리	465-7	답	2,116.7	16.0		6	465-15	답	18.0	18.0		전남 강진군 도암면 신덕길101-8	채용순															
7	계곡면 황죽리	465-8	답	1,617.6	60.0		7	465-16	답	64.0	64.0		광주 남구 회재로 1223번길 24-2(주월동)	손승안															
8	계곡면 황죽리	465-9	답	1,991.2	45.0		8	465-17	답	48.0	48.0		해남군 계곡면 황죽리 141	김현조															
9	계곡면 황죽리	465-10	답	1,159.8	3.0		9	465-18	답	3.0	3.0		해남군 계곡면 황죽리 131	김영호															
10	계곡면 황죽리	산21-3	임	198.0	116.0		10	산21-6	임	138.0	138.0		영암군 영암읍 망호리 509	이재동															
	계곡면 황죽리 소계	10필지		9,273.3	781.0	0.0		10필지		864.0	864.0	0.0																	

구분	소재지	당초(㎡)					구분	변경(㎡)					소유자		소유권이외의권리			지하심도(m)	평균해수면기준 +100m ()m~()m 까지			비고					
		지번	지목	원면적	편입면적			지번	지목	원면적	편입면적		주소	성명	종류	주소	성명										
					수용	사용					수용	사용															
	계곡면 신평리					1	83-2	답	485.0	222.0		광주시서구금화로149 번길 27 102-608	윤창영														
	계곡면 신평리					2	622	도	2,652.0	64.0		농림부	국														
	계곡면 신평리					3	82	답	3,620.0	93.0		서울시 용산구 원효로3가 169 일광빌라502	박시행														
	계곡면 신평리					4	산16-2	임	3,361.0	330.0		인천광역시 계양구 계수로 10-1 다동403호	진효숙외5 인														
	계곡면 신평리					5	산15-2	임	595.0	593.0		경기도 부천시 지봉로77번길35,102동 302호	김달승 외3인														
	계곡면 신평리					6	산34	임	2,475.0	18.0		서울특별시 중랑구 묵동20 신내대림아파트 506-205	윤상현														
	계곡면 신평리					7	산34-3	임	731.0	61.0		서울특별시 중랑구 묵동20 신내대림아파트 506-205	윤상현														
	계곡면 신평리					8	634	도	2,842.0	37.0		건설교통부	국														
	계곡면 신평리					9	산34-2	임	64.0	53.0		서울특별시 중랑구 묵동20 신내대림아파트 506-205	윤상현														
	계곡면 신평리					10	683-14	구	3,911.4	121.0		농림부	국														
	계곡면 신평리 소계	필지		0.0	0.0		3필지		20,736.4	1,592.0	0.0																
1	옥천면 팔산리	20	답	420.0	14.0		20	답	420.0			광주시 남구 진월동 214-2 고운하이플러스103-30 1	양동욱 외 3														
	옥천면 팔산리					1	5-2	전	1,025.0	46.0		전라남도 해남군 옥천면 신죽리718-2	장동출														
	옥천면 팔산리					2	4	전	2,912.0	36.0		해남읍 남동리 81	이영율														
	옥천면 팔산리					3	6	답	2,321.0	85.0		57	양동문														

구분	소재지	당초(㎡)					구분	변경(㎡)					소유자		소유권이외의권리			지하심도(m)	평균해수면기준 +100m (0m~)m 까지			비고																		
		지번	지목	원면적	편입면적			지번	지목	원면적	편입면적		주소	성명	종류	주소	성명																							
					수용	사용					수용	사용																												
	옥천면 팔산리 소계	1필지		420.0	14.0	0.0		3필지		6,678.0	167.0	0.0																												
	계곡면 덕정리						1	산50-1	도	64.0	64.0			국토해양부	국																									
1	계곡면 덕정리	755	답	21.0	1.0			755	답	21.0				광주시 북구 신안동 151-30	신학현																									
	계곡면 덕정리 소계	1필지		21.0	1.0	0.0		1필지		85.0	64.0	0.0																												
1	계곡면 반계리	123-9	천	1,211.0	887.0			123-9	천	1,211.0				전라남도	공																									
2	계곡면 반계리	129-12	천	821.0	306.0			129-12	천	821.0				전라남도	공																									
3	계곡면 반계리	1050	구	277.7	46.0	46.0		1050	구	277.7				농림축산식품부	국																									
4	계곡면 반계리	1049	도	592.6	102.0	88.0		1049	도	592.6				농림축산식품부	국																									
5	계곡면 반계리	1108-1	답	165.7	165.7			1108-1	답	165.7				해남군 계곡면 방춘길 94	김영도외4인																									
6	계곡면 반계리	1078-1	답	65.8	65.8			1078-1	답	65.8				해남군 계곡면 반계리 345	김완호																									
7	계곡면 반계리	1079-1	답	109.7	109.7			1079-1	답	109.7				용인시 기흥읍 보라리 570 민속마을 현대모닝사이드301-704	김채원																									
8	계곡면 반계리	1080-1	답	89.8	89.8			1080-1	답	89.8				전라남도	공																									
9	계곡면 반계리	1074-1	답	22.7	22.7			1074-1	답	22.7				해남군 계곡면 반계리 380-1	진점례	근저당권	전라남도 해남군 계곡면 성진리 89-2	계곡농업협동조합																						
10	계곡면 반계리	132-6	천	153.0	148.0			132-6	천	153.0				전라남도	공																									
11	계곡면 반계리	132-8	천	1,174.0	559.0			132-8	천	1,174.0				전라남도	공																									
12	계곡면 반계리	134-6	천	318.0	157.0			134-6	천	318.0				전라남도	공																									
13	계곡면 반계리	125-8	천	1,540.0	759.0			125-8	천	1,540.0				전라남도	공																									
14	계곡면 반계리	135-58	도	55.0	41.0			135-58	도	55.0				국토해양부	국																									
15	계곡면 반계리	1107	도	795.4	16.0			1107	도	795.4				국토해양부	국																									
16	계곡면 반계리	135-59	도	42.0	34.0			135-59	도	42.0				농림수산식품부	국																									
17	계곡면 반계리	1106	도	545.3	6.0			1106	도	545.3				농림수산식품부	국																									

구분	소재지	당초(㎡)					구분	변경(㎡)					소유자		소유권이외의권리			지하심도(m)	평균해수면기준 +100m ()m~()m 까지	비고
		지번	지목	원면적	편입면적			지번	지목	원면적	편입면적		주소	성명	종류	주소	성명			
					수용	사용					수용	사용								
18	계곡면 반계리	135-75	구	1,498.0	113.0		135-75	구	1,498.0			농림수산식품부	국							
	계곡면 반계리					1	120-7	천	423.0	106.0		전라남도	공							
	계곡면 반계리					2	1086	답	1,705.7	21.0		경기도 광명시 광명동 715-1 현대빌리지 마-201	이정현							
	계곡면 반계리					3	120-6	천	1,879.0	1,750.0		전라남도	공							
	계곡면 반계리					4	1085	답	675.8	97.0		경기도 광주시 오포읍 양벌리 528-3 대도빌라 에이-301	박정수							
	계곡면 반계리					5	135-63	구	66.0	66.0		농림수산식품부	국							
	계곡면 반계리					6	135-62	도	107.0	105.0		국토해양부	국							
	계곡면 반계리					7	122-10	답	24.0	24.0		전라남도	공							
	계곡면 반계리					8	122-11	천	665.0	657.0		전라남도	공							
	계곡면 반계리					9	1092	답	1,262.8	107.0		전라남도 해남군 계곡면 반계리 739	김재덕							
	계곡면 반계리					10	1093	답	1,486.5	5.0		전라남도 해남군 계곡면 반계리 739	김재덕							
	계곡면 반계리					11	122-9	천	945.0	945.0		전라남도	공							
	계곡면 반계리					12	135-61	천	66.0	66.0		국토해양부	국							
	계곡면 반계리					13	818-8	천	57,926.0	3,845.0		국토해양부	국							
	계곡면 반계리					14	668	천	36.0	28.0		전라남도	공							
	계곡면 반계리					15	668-1	천	625.0	437.0		전라남도	공							
	계곡면 반계리					16	693	천	55.0	55.0		전라남도	공							
	계곡면 반계리					17	693-1	천	57.0	57.0		전라남도	공							
	계곡면 반계리					18	135-71	도	139.0	139.0		국토해양부	국							
	계곡면 반계리					19	128-6	천	120.0	88.0		전라남도외 4인	공 외 4인							
	계곡면 반계리					20	135-70	구	94.0	94.0		농림수산식품부	국							
	계곡면 반계리					21	129-10	답	47.0	39.0		전라남도 강진군 작천면 삼열리 712	김윤제외 1인							

구분	소재지	당초(㎡)					구분	변경(㎡)					소유자		소유권이외의권리			지하심도(m)	평균해수면기준 +100m ()m~()m 까지			비고								
		지번	지목	원면적	편입면적			지번	지목	원면적	편입면적		주소	성명	종류	주소	성명													
					수용	사용					수용	사용																		
	계곡면 반계리						22	1083	답	365.2	6.0		국토해양부	국																
	계곡면 반계리						23	129-11	천	558.0	537.0		전라남도	공																
	계곡면 반계리						24	817-9	구	345.0	345.0		농림수산식품부	국																
	계곡면 반계리						25	1131	답	1,483.4	26.0		광주광역시 광산구 송도로320번길 16-15 206동206호	김창원																
	계곡면 반계리 소계	18필지		9,476.7	3,627.7	134.0		24필지		80,633.1	9,645.0	0.0																		
	계곡면 여수리						1	산6-10	임	203.0	102.0		국토교통부	국																
	계곡면 여수리						2	694-7	전	1,976.0	284.0		목포시 용당동 196-19	오진록																
	계곡면 여수리						3	694-9	전	440.0	123.0		서울특별시 양천구 신정동 1258	박순례																
	계곡면 여수리						4	산4-3	임	4,655.0	142.0		광주광역시 서구 양동 양동휴먼시아 104-1702	임영욱 외1인																
	계곡면 여수리						5	산5	임	4,954.0	49.0		광주광역시 동구 윤림길 23 103동707호	정창환																
	계곡면 여수리						6	1168-10	답	54.0	54.0		기획재정부	국																
	계곡면 여수리						7	1194-5	구	14.0	14.0		농림수산식품부	국																
	계곡면 여수리						8	1196-3	구	82.0	82.0		농림수산식품부	국																
	계곡면 여수리						9	1196-5	구	33.0	33.0		농림수산식품부	국																
	계곡면 여수리						10	628	전	1,169.0	242.0		전남 해남군 계곡면 여수길 86	김성임																
	계곡면 여수리						11	629	전	1,483.0	218.0		전남 해남군 계곡면 여수길 81-4	진민수																
1	계곡면 여수리	713-2	도	42.0	41.0		12	713-8	도	42.0	42.0		전남 해남군 계곡면 여수길 86	박병호																
	계곡면 여수리 소계	1필지		42.0	41.0	0.0		12필지		15,105.0	1,385.0	0.0																		
1	계곡면 잠두리	2-2	전		1,063.0		1	2-4	전	1,095.0	1,095.0		광주시 북구 월동로 28 101동 109호 (두암동 무등파크맨션)	고인 이봉현 (아들 이재승)																

구분	소재지	당초(㎡)				구분	변경(㎡)				소유자		소유권이외의권리			지하심도(m)	평균해수면기준 +100m (0m~)m 까지			비고		
		지번	지목	원면적	편입면적		지번	지목	원면적	편입면적		주소	성명	종류	주소		성명					
					수용					사용	수용											사용
	계곡면 잠두리 소계	1필지		0.0	1,063.0	0.0	1필지		1,095.0	1,095.0	0.0											
	영암군 합계	필지			0.0	0.0	17필지			3,257.0	0.0											
	미암면 남산리						1 718	전	1,754.0	257.0		해남군 문내면 무고리141	서홍김씨작장공해남파문중									
	미암면 남산리						2 720	전	1,742.0	10.0		891	곽행수									
	미암면 남산리						3 1039-1	구	4,446.0	13.0		농림수산식품부	국									
	미암면 남산리 소계	필지		0.0	0.0	0.0	3필지		7,942.0	280.0	0.0											
	미암면 신포리						1 187-5	도	264.0	69.0		농수산부	국									
	미암면 신포리						2 산11-3	임	17.0	5.0		산 11	강인철									
	미암면 신포리						3 산11-4	구	116.0	76.0		의왕시 포일동 487	한국농어촌공사									
	미암면 신포리						4 산62-2	도	98.0	98.0		국토교통부	국									
	미암면 신암리						5 산62-1	도		21.0		건설부	국									
	미암면 신포리 소계	필지		0.0	0.0	0.0	5필지		495.0	269.0	0.0											
	미암면 신한리						1 163-24	전	69.0	37.0		영암군 삼호읍 대불주거7로1길7	천동열									
	미암면 신한리						2 163-11	전	3,688.0	54.0		영암군 삼호읍 대불주거7로1길7	천동열									
	미암면 신한리						3 산5-1	임	70.0	60.0		영암군 미암면 신포리 259	김상암									
	미암면 신한리						4 163-17	전	327.0	37.0		목포시 상동 842-2	하락영									
	미암면 신한리 소계	필지		0.0	0.0	0.0	4필지		4,154.0	188.0	0.0											
	학산면 신태리						1 317-1	도	32.0	32.0		국토교통부	국									
	학산면 신태리						2 317-2	도	16.0	16.0		영암군										
	학산면 신태리						3 317-4	도	153.0	153.0		건설교통부	국									
	학산면 신태리						4 317-5	도	170.0	170.0		국토교통부	국									
	학산면 신태리						5 318	도	78.0	78.0		국토교통부	국									

구분	소재지	당초(㎡)					구분	변경(㎡)					소유자		소유권이외의권리			지하심도(m)	평균해수면기준 +100m (0m~0m) 까지			비고			
		지번	지목	원면적	편입면적			지번	지목	원면적	편입면적		주소	성명	종류	주소	성명								
					수용	사용					수용	사용													
	학산면 신덕리					6	319-7	도	14.0	14.0		국토교통부	국												
	학산면 신덕리					7	319-10	도	44.0	44.0		영암군													
	학산면 신덕리					8	319-11	도	468.0	468.0		경기도 의왕시 포일동 487	한국농어촌공사												
	학산면 신덕리					9	359-2	도	14.0	14.0		국토교통부	국												
	학산면 신덕리					10	362-8	도	652.0	190.0		영암군													
	학산면 신덕리					11	362-12	도	93.0	93.0		국토교통부	국												
	학산면 신덕리					12	362-25	도	556.0	556.0		국토교통부	국												
	학산면 신덕리					13	832	도	2,368.0	110.0		건설부	국												
	학산면 신덕리					14	317	전	1,063.0	300.0		영암군 군서면 동구림리 375	해주최씨구림종중												
	학산면 신덕리					15	317-3	도	32.0	32.0		국토교통부	국												
	학산면 신덕리 소계	필지		0.0	0.0	0.0	4필지		5,753.0	2,270.0	0.0														
	학산면 은곡리					1	235-4	임	1,880.0	250.0		서울특별시 동작구 여의대방로 22, 14동 105호	최용석												
	학산면 은곡리 소계	필지		0.0	0.0	0.0	1필지		1,880.0	250.0	0.0														
	무안군 합계	필지		31.0	0.0		필지		20.6	0.0															
	삼향읍 남악리					1	231-5	임	20.6	20.6		전라남도 영암군 삼호읍 난전로 233	밀양박씨청제공파훈성종중												
	삼향읍 남악리 소계	필지		0.0	0.0	0.0	1필지		20.6	20.6	0.0														
1	삼향읍 임성리	103-2	장	31.0	31.0		103-2	장	31.0	0.0		전라남도 무안군 삼향면 임성리 85-1	주식회사 동심												
	삼향읍 임성리 소계	1필지		31.0	31.0	0.0	1필지		31.0	0.0	0.0														

●국토교통부고시제2020-1150호

공공주택건설 사업계획 승인 및 지형도면 고시(송파방이)

『공공주택 특별법』 제35조제1항의 규정에 따라 송파방이 일자리연계형 창업지원주택 복합개발사업계획을 승인하고, 같은 법 제35조 제5항 및 「토지이용규제기본법」 제8조에 따라 지형도면 등을 다음과 같이 고시합니다.

2021년 1월 6일

국토교통부장관

1. 사업명 : 송파방이 일자리연계형 창업지원주택 복합개발사업

2. 사업시행자

○ 시행자의 명칭 및 대표자 성명 : 한국토지주택공사 사장 직무대행 장충모

송파구청 구청장 박성수

○ 주소 : 경상남도 진주시 충의로 19(충무공동)

서울특별시 송파구 올림픽로 326 (신천동)

3. 사업개요

○ 대 지 위 치 : 서울특별시 송파구 방이동 52번지 일원

○ 사업 면 적 : 11,276.80㎡

○ 대 지 면 적 : 복합시설 4,346.70㎡ 근린공원 6,930.10㎡

○ 연 면 적 : 복합시설 27,284.37㎡ 공영주차장 11,921.60㎡

근린공원 경로당 및 기계실 366.23㎡

○ 사업 규모 : 복합시설 (아파트 2개동 (행복주택 160세대, 17층) 및 부대·복리시설, 공공시설, 창업지원시설, 근린생활시설) 및 공영주차장, 근린공원

○ 구 조 : 철근콘크리트 라멘구조

4. 사업비 : 83,778,966천원 (주택도시기금 9,887,680천원)

5. 사업기간 : 사업승인 고시일 ~ 2024. 02.

6. 다른 법률의 의제사항 고시

○ 도시관리계획(지구단위계획) 결정에 관한 사항 : [별첨1]

○ 도시관리계획(공원조성계획) 결정(변경)에 관한 사항 : [별첨2]

7. 「토지이용규제 기본법」 제8조에 따른 지형도면 등 : 토지이용규제정보시스템 (<http://luris.molit.go.kr>) 에서 열람할 수 있음

8. 기 타 : 관계 도서는 서울시 공공주택과, 송파구청 혁신도시기획과 및 한국토지주택공사 서울지역본부 (02-3416-3769)에 비치하여 토지 소유자 및 이해관계인 등 일반인에게 보이게 함

[별첨1] 도시관리계획(지구단위계획) 결정에 관한 사항

I. 지구단위계획구역에 대한 도시관리계획 결정조서

1. 지구단위계획구역 결정조서 : 신설

구분	도면표시 번호	구역명	위치	면 적(㎡)			비 고
				기정	변 경	변경후	
신설	-	송파구 방이동 52-2번지 일원 창업지원주택 지구단위계획구역	송파구 방이동 52-2번지 일원	-	증) 11,276.8	11,276.8	

■ 지구단위계획구역 결정 사유서

도면표시 번호	구역명	변경 내용	변경 사유
-	송파구 방이동 52-2번지 일원 창업지원주택 지구단위계획구역	지구단위계획구역 신설 (A=11,276.8㎡)	<ul style="list-style-type: none"> 해당 사업은 「서울특별시 도시계획조례 시행규칙」 제4조에 따른 지구단위계획(구역) 지정대상으로서 지구단위계획구역 신설 토지이용을 체계적이고 계획적인 개발·관리를 위해 지구단위계획구역을 결정

II. 지구단위계획에 대한 도시관리계획 결정조서

1. 토지이용 및 시설에 관한 도시관리계획 결정조서

가. 용도지역 결정(변경)조서 : 변경

구분	면적 (㎡)			구성비 (%)	비고	
	기정	변경	변경 후			
주거 지역	합계	11,276.8	-	11,276.8	100.0	-
	제1종일반주거지역	6,930.1	-	6,930.1	61.5	용도지역 경계 변경
	제3종일반주거지역	4,346.7	감) 4,346.7	-	-	-
	준주거지역	-	증) 4,346.7	4,346.7	38.5	-

■ 용도지역 결정(변경) 사유서

도면표시 번호	위치	용도지역		면적 (㎡)	용적률 (%)	결정(변경)사유
		기정	변경			
-	송파구 방이동 52-2번지 일원	제1종일반주거지역	제1종일반주거지역	6,930.1	150%	<ul style="list-style-type: none"> 공공청사, 근린공원 부지를 활용하여 창업지원시설 및 창업지원주택을 공공시설과 복합하여 건설하기 위해 용도도입 및 밀도계획에 적합한 용도지역으로 변경
		제3종일반주거지역				
		제1종일반주거지역	준주거지역	4,346.7	400%	
		제3종일반주거지역				

나. 도시계획시설 결정(변경)조서 : 변경

1) 공공·문화체육시설

(1) 공공청사 결정(변경)조서 : 변경

구분	도면표시 번호	시설명	시설의 종류	위치	면적(㎡)			최초 결정일	비고
					기정	변경	변경 후		
폐지	1-1	공공청사	동사무소	송파구 방이동 52-3	707.3	감) 707.3	-	송파구 제2004-27호 (2004.04.30)	방이2동 주민센터

■ 공공청사 결정(변경) 사유서

도면표시 번호	시설명	변경 내용	변경 사유
1-1	공공청사	<ul style="list-style-type: none"> 공공청사 폐지 (707.3㎡ → 0, 감 707.3㎡) 	<ul style="list-style-type: none"> 도시계획시설(공공청사) 부지의 토지이용 고도화 및 일자리 창출과 서민주거 안정을 목적으로 비도시계획시설(창업지원주택, 창업지원시설 및 근린생활시설)의 도입에 따른 복합개발 사업추진 시설의 향후 확장 및 관리·운영을 위해 공공청사 폐지

2) 공간시설

(1) 근린공원 결정(변경)조서 : 변경

구분	도면표시번호	공원명	시설의 종류	위치	면적(㎡)			최 초 결정일	비 고
					기정	변경	변경후		
변경	1-1	송과 방이 공원	근린 공원	송과구 방이동 52번지 일원	6,930.1	-	6,930.1	1985.03.29. 건설부고시 제117호	<ul style="list-style-type: none"> • 근린공원 위치 및 경계 변경 (면적 변경 없음) • 공원, 주차장(신설) 중복결정 • 용도지역 변경 없음 (제1종일반주거지역)

■ 근린공원 결정(변경) 사유서

도면표시번호	공원명	변경 내용	변경 사유
1-1	송과 방이 공원	<ul style="list-style-type: none"> • 위치: 방이동 52번지 일원 (6,930.1㎡) • 내용: 근린공원 위치 및 경계 변경 (면적 변경 없음) ※방이동 52번지 일원 주차장(6,930.1㎡)과 중복결정 	<ul style="list-style-type: none"> • 창업지원시설, 창업지원주택 복합개발에 따른 근린공원 위치, 경계 및 조성계획 변경 • 주차장(신설) 중복결정

3) 교통시설

(1) 주차장 결정(변경)조서 : 변경

구분	도면표시번호	시설명	위치	면적(㎡)			최 초 결정일	비 고
				기정	변경	변경후		
신설	-	주차장	송과구 방이동 52번지 일원	-	증) 6,930.1	6,930.1	-	<ul style="list-style-type: none"> • 공원, 주차장(신설) 중복결정 • 용도지역 변경 없음 (제1종일반주거지역)

■ 주차장 결정(변경) 사유서

도면표시번호	시설명	변경 내용	변경 사유
-	주차장	<ul style="list-style-type: none"> • 위치: 방이동 52번지 일원 (6,930.1㎡) • 내용: 주차장 신설 (지하1층~지하2층) ※방이동 52번지 일원 공원(6,930.1㎡)과 중복결정 	<ul style="list-style-type: none"> • 방이2동의 부족한 주차공간 확보 및 공원 이용객 편의를 위해 도시계획시설(주차장) 신설 • 토지이용 효율화를 위해 도시계획시설(공원) 지하에 중복결정(지하1층~지하2층)

2. 획지 및 건축물 등에 관한 도시관리계획 결정조서

가. 획지에 관한 결정조서 : 신설

가구번호	획지번호	획지		비 고
		위치	면적(㎡)	
-	1	송과구 방이동 52-2번지	4,346.7	
-	2	송과구 방이동 52번지	6,930.1	

■ 획지에 관한 결정 사유서

가구번호	획지번호	결정내용	결정사유
-	1	<ul style="list-style-type: none"> • 획지 신설 - 송과구 방이동 52-2번지 일원 - 면적: 4,346.7㎡ 	<ul style="list-style-type: none"> • 일자리연계형 창업지원주택 복합개발사업을 위한 획지 결정
-	2	<ul style="list-style-type: none"> • 획지 신설 - 송과구 방이동 52번지 일원 - 면적: 6,930.1㎡ 	<ul style="list-style-type: none"> • 방이2동의 부족한 주차공간 확보 및 공원 이용객 편의를 위한 주차장용지의 획지 결정 (공원 중복결정)

나. 건축물 등에 관한 결정조서 : 신설

1) 건축물 용도에 관한 결정조서

획지번호	위치	구분	계획내용	비고
1	송파구 방이동 52-2 번지 일원	지정 용도	<ul style="list-style-type: none"> 건축법 시행령 별표1 제2호의 공동주택(공동주택과 주거용 외의 용도가 복합된 건축물)^{주1} 건축법 시행령 별표1 제3호의 제1종근린생활시설 건축법 시행령 별표1 제4호의 제2종근린생활시설(단, 다중생활시설, 단란주점, 안마시술소, 옥외에 철탑이 있는 골프연습장 제외) 건축법 시행령 별표1 제10호의 교육연구시설 중 도서관 건축법 시행령 별표1 제11호의 노유자시설 건축법 시행령 별표1 제14호의 공공업무시설, 일반업무시설(오피스텔 제외)^{주2} 	<ul style="list-style-type: none"> 송파구 방이동 52-2 번지 일원 일자리연계형 창업지원주택 복합개발사업에 따른 시설에 한함
		권장 용도	1층 <ul style="list-style-type: none"> 건축법 시행령 별표1 제3호의 제1종근린생활시설 중 휴게음식점, 제과점 건축법 시행령 별표1 제4호의 제2종근린생활시설 중 일반음식점, 휴게음식점, 제과점 	
		불허용도	<ul style="list-style-type: none"> 지정용도 외 용도 교육환경보호구역 내 금지시설^{주3} 	
2	송파구 방이동 52번지 일원	지정용도	<ul style="list-style-type: none"> 건축법 시행령 별표1 제20호의 자동차 관련 시설 중 주차장 	<ul style="list-style-type: none"> 주차장은 공원과 중복결정하여 공원 지하에 조성함^{주4}
		불허용도	<ul style="list-style-type: none"> 지정용도 외 용도 	

주1) 공동주택은 「공공주택특별법시행령」 제2조제1항제3호의 행복주택(창업지원주택)에 한함.

주2) 일반업무시설은 「서울특별시 창업지원조례」 제2조제5호의 창업지원시설에 한함

주3) 「교육환경보호에 관한 법률」 제8조 및 제9조에 따른 교육환경보호구역 내 금지시설

주4) 공원시설은 「도시공원 및 녹지 등에 관한 법률」 시행규칙 제9조 및 별표1에 따름

■ 건축물 용도에 관한 결정 사유서

획지번호	결정내용	결정사유
1	<ul style="list-style-type: none"> 지정용도, 권장용도, 불허용도 신설 	<ul style="list-style-type: none"> 일자리연계형 창업지원주택 복합개발사업을 위한 지정용도 및 권장용도, 불허용도 결정
2	<ul style="list-style-type: none"> 지정용도, 불허용도 신설 	<ul style="list-style-type: none"> 방이2동의 부족한 주차공간 확보 및 공원 이용객 편의를 위한 주차장 건설을 위한 주차장 지정용도 및 불허용도 결정

2) 건축물 건폐율·용적률·높이에 관한 결정조서

도면표시번호	위치	구분	계획내용	비고
-	송파구 방이동 52-2번지 일원	건폐율	<ul style="list-style-type: none"> 60%이하 	<ul style="list-style-type: none"> (단 「공공주택특별법」 제40조의2제1항제1호부지에 건설하는 공공주택사업의 경우 동법 제40조의6 및 영 제35조 기준 적용)
		용적률	<ul style="list-style-type: none"> 400%이하 	
		최고높이	<ul style="list-style-type: none"> 80m이하 	

■ 건축물 건폐율·용적률·높이에 관한 결정 사유서

구분	결정내용	결정사유
신설	<ul style="list-style-type: none"> 건폐율 : 60%이하 	<ul style="list-style-type: none"> 「국토의 계획 및 이용에 관한 법률」 제77조 및 「서울특별시 도시계획조례」 제54조 적용
	<ul style="list-style-type: none"> 용적률 : 400%이하 	<ul style="list-style-type: none"> 「국토의 계획 및 이용에 관한 법률」 제78조 및 「서울특별시 도시계획조례」 제55조 적용 「공공주택특별법」 제40조의2제1항에 따른 공공임대주택은 동법 제40조의6 및 영 제35조에 따라 「국토의 계획 및 이용에 관한 법률」 시행령 제85조 제1항 제6호 용적률의 상한을 따름
	<ul style="list-style-type: none"> 최고높이 : 80m이하 	<ul style="list-style-type: none"> 「서울특별시 지구단위계획 수립기준 관리운영기준 및 매뉴얼」의 용도지역별 입지에 따른 최고높이 기준 적용

3) 건축물 배치·형태 및 경관계획에 관한 결정

(1) 건축물의 배치 및 건축선 결정조서

구 분	계획내용	비고
건축한계선	<ul style="list-style-type: none"> 간선도로변 : 3m 이면도로변 : 3m 	<ul style="list-style-type: none"> 결정도 참조

(2) 건축물의 형태 및 외관 결정조서

구 분	적용대상	계획내용
건축물 형태	저층부	<ul style="list-style-type: none"> 간선도로에 면한 건축물의 1층 전면의 50%이상을 투시벽 및 투시형 셔터 설치 바닥높이는 공지 또는 보도와 단차가 없도록 설치 간선도로에 면한 건축물의 1층 전면은 동일한 점포 1개당 2개소 이상의 출입구 설치 불가 구역내 건축물의 1층 개구부 및 1층부 창문은 안쪽으로 개폐되도록 설치(단, 어린이집 등 안전을 위해 타 법에서 별도 규정하는 시설 제외)
	공동	<ul style="list-style-type: none"> 의장, 재료, 색채에 있어 주변 건물과의 조화를 고려 측면 경계선과 건물사이의 이격거리가 3m미만이고 통로로 사용되지 않을 경우 이격공지는 조경으로 차폐할 것을 권장하며, 3m이상의 이격공지는 보행자를 위한 공개공간으로 조성 옥탑, 냉각탑 등의 건축설비는 도로변에 노출하여 설치할 수 없음
건축물 외관	공동	<ul style="list-style-type: none"> 건축물의 외벽은 원칙적으로 골조가 노출되어서는 아니됨 의장, 재료, 색채에 있어 3면 이상의 벽면에서 통일성을 유지하여야 함 조립식 무피복철골조, 컨테이너 등의 구조를 제한하여 가로경관을 저해하지 않도록 함 개구부가 없는 벽면을 가로에 노출하여서는 아니됨(단, 벽면에 조경, 벽화 등 장식적 처리를 하여 당해 허가권자가 인정하는 경우 제외) 건축물 외벽 재료는 자연스러운 재질 및 색채이용 권장
기타 사항	옥외 광고물	<ul style="list-style-type: none"> 「옥외광고물 등의 관리와 옥외광고산업 진흥에 관한 법률」, 「서울특별시 송파구 옥외광고물 등의 관리와 옥외광고산업 진흥에 관한 조례」, 「송파 도시디자인 기본계획」 중 옥외광고물 가이드라인 등 관련규정을 준수하여 설치
	야간 경관조명	<ul style="list-style-type: none"> 공공건축물의 경우에는 「송파 도시디자인 기본계획」 중 공공건축물 가이드라인 준수 투시형 벽면 설치시 내·외부 조명을 설치하여 가로분위기 조성 권장 옥외설치 미술장식품의 야간조명 설치 권장

3. 기타사항에 관한 결정조서

가. 대지안의 공지에 관한 결정조서 : 신설

구 분	계획내용	적용기준	비고	
전면공지	간선 도로변	<ul style="list-style-type: none"> 건축한계선을 통한 보도부속형 전면공지 조성 간선도로변 미관증진 및 보행공간 확보 접하는 보도와 단차를 없애고, 통행이 가능한 구조로 설치 통행방해물의 설치 금지 	건축한계선 3m	<ul style="list-style-type: none"> 결정도 참조
	이면 도로변	<ul style="list-style-type: none"> 건축한계선을 통한 보도부속형 전면공지 조성 보·차도와 접하는 곳은 단차를 없애고 차량 또는 보행자 통행이 원활한 구조로 설치 통행방해물의 설치 금지 	건축한계선 3m	<ul style="list-style-type: none"> 결정도 참조
공개공지	공개공지의 위치	<ul style="list-style-type: none"> 결정도에 표시된 위치에 공개공지 조성 	결정도 위치 준수	<ul style="list-style-type: none"> 결정도 참조
	공개공지의 조성	<ul style="list-style-type: none"> 공개공지는 「건축법 시행령」 제27조의2 및 「서울특별시 건축조례」 제26조의 규정에 적합하게 설치 조성 바닥포장은 투수성 포장재료나 조립식 포장방식 등을 사용 	-	

나. 차량출입 불허구간 결정조서 : 신설

구 분	적용대상	비고
차량출입불허구간	• 간선도로변에서의 일부구간 차량 출입금지	• 결정도 참조
	• 이면도로변에서의 일부구간 차량 출입금지	• 결정도 참조

Ⅲ. 지구단위계획에 대한 도시관리계획 결정도

1. 지구단위계획구역 결정도 : 신설 - 게재생략
2. 용도지역 결정(변경)도 : 변경 - 게재생략
3. 도시계획시설 결정(변경)도 : 변경 - 게재생략
4. 획지 및 건축물 등에 관한 결정도 : 신설 - 게재생략

[별첨2] 공원조성계획 결정(변경)에 관한 사항

I. 공원조성계획 결정(변경)조서 : 변경

1. 조성계획총괄표 (위치 : 송파구 방이동 52번지 일원)

구 분	변 경 전						변 경 후						비 고
	부지 면적 (㎡)	시설 면적 (㎡)	건 축 물			공 작 물 (기)	부지 면적 (㎡)	시설 면적 (㎡)	건 축 물			공 작 물 (기)	
			동수 (동)	바닥 면적 (㎡)	연면 적 (㎡)				동수 (동)	바닥 면적 (㎡)	연면적 (㎡)		
계	6,930.10	3,894.01	3	135.62	190.30	2	6,930.10	2,747.14	1	126.02	366.23	36	시설면적 감소 1,146.87㎡
기 반 시 설	소 계	1,038.53	1,038.53				899.99	899.99					감 138.54㎡
	도 로	714.02	714.02				691.48	691.48					감 22.54㎡
	광 장	324.51	324.51				208.51	208.51					감 116.00㎡
조경시설	21.61	21.61					449.04	449.04				11	증 427.43㎡
휴양시설	110.85	110.85	1	48.68	103.36	2	666.33	666.33	1	126.02	366.23	19	증 555.48㎡
유흥시설	222.56	222.56					142.38	142.38				4	감 80.18㎡
운동시설	2,284.18	2,284.18					540.00	540.00					감 1,744.18㎡
편익시설	62.00	62.00	1	35.64	35.64		49.40	49.40				2	감 12.60㎡
관리시설	154.28	154.28	1	51.30	51.30								감 154.28㎡
녹지 및 기타	녹지	3,036.09					3,809.17						증 773.08㎡
	주차 시설						373.79						증 373.79㎡
시설율 (법정40%)	$(3,894.01 / 6,930.10) \times 100 = 56.19\%$						$(2,747.14 / 6,930.10) \times 100 = 39.64\%$						
건폐율 (법정20%)	$(135.62 / 6,930.10) \times 100 = 1.96\%$						$(126.02 / 6,930.10) \times 100 = 1.82\%$						

2. 시설조서

구분	변경 전							변경 후							비고				
	부호	위치	부지면적 (㎡)	시설면적 (㎡)	구조	규모	건축물 (㎡)		공작물 (기)	부호	위치	부지면적 (㎡)	시설면적 (㎡)	구조		규모	건축물 (㎡)		공작물 (기)
							바닥면적	연면적									바닥면적	연면적	
합계			6,930.10	3,894.01			135.62	190.30	2			6,930.10	2,747.14			126.02	366.23	36	감 1,146.87㎡
기 반 시 설	소계		1,038.53	1,038.53								899.99	899.99						감 138.54㎡
	도로		방이동 52공	714.02	714.02							691.48	691.48						감 22.54㎡
	광장-1	가-1	"	154.68	154.68														폐지
	광장-2	가-2	"	169.83	169.83														폐지
	광장									가	방이동 52공	208.51	208.51						신설
조 경 시 설	소계			21.61	21.61							449.04	449.04					11	증 427.43㎡
	조각물	나	방이동 52공	21.61	21.61														폐지
	잔디밭 (움푹마당)									나-1	방이동 52공	392.85	392.85						신설
	수경시설 (거울정원)									나-2	방이동 52-1대	47.27	47.27					1	신설
	구름 조명									①	방이동 52공 방이동 52-1대							8	신설
	은하수 조명									②	방이동 52공 방이동 52-1대							1	신설
	가벽									③	방이동 52공	8.92	8.92	L=892 M				1	신설
휴 양 시 설	소계			110.85	110.85				2			666.33	666.33					19	증 555.48㎡
	경로당	1	방이동 52공	52.72	52.72	연와조	1동	48.68	103.36										폐지
	휴게쉼터	다	"	58.13	58.13														폐지
	휴게소-1 (스텝계단)									다-1	방이동 52공	198.56	198.56						신설
휴 양 시 설	휴게소-2 (두리빛 쉼터)									다-2	방이동 52-1대	81.40	81.40						신설
	휴게소-3 (아울람마당)									다-3	방이동 52공	81.41	81.41						신설
	휴게소-4 (꽃구름쉼터)									다-4	방이동 52공 방이동 52-1대	53.48	53.48						신설
	휴게소-5									다-5	방이동 52공	32.50	32.50						신설
	휴게소-6									다-6	방이동 52공 방이동 52-1대	70.76	70.76						신설
	경로당									1	"	148.22	148.22	철근콘크리트라멘조	1동	126.02	366.23		신설
	파고라	①	방이동 52공						2										폐지

	계단 및 스탠드									⑤	방이동 52공							1	신설	
	조형 파고라									⑥	방이동 52-1대							1	신설	
	조형벤치									⑦	"							7	신설	
	파고라									⑧	방이동 52공							1	신설	
	등의자									⑨	방이동 52공 방이동 52-1대							5	신설	
	이외 테이블									⑩	"								3	신설
	스튜디오 테이블									⑪	방이동 52-1대								1	신설
유 회 시 설	소계			222.56	222.56								142.38	142.38					4	감 80.18m ²
	놀이터	라	방이동 52공	222.56	222.56															폐지
	놀이터 (꿈자람 놀이터)									라	방이동 52공	142.38	142.38							신설
	마운딩 놀이									⑫	"								1	신설
	통나무 건너기									⑬	"								1	신설
	흔들놀이대									⑭	"								2	신설
운 동 시 설	소계			2,284.18	2,284.18								540.00	540.00						감 1,744.18m ²
	운동장	마-1	방이동 52공	2,239.11	2,239.11															폐지
	체력 단련장	마-2	"	45.07	45.07															폐지
	다목적 운동장									마	방이동 52공 방이동 52-1대	540.00	540.00							신설
편 의 시 설	소계			62.00	62.00								49.40	49.40					2	감 12.60m ²
	화장실	2	방이동 52공	62.00	62.00	경량 철골 구조	1동	35.64	35.64											폐지
	자전거 거차장									바	방이동 52공	14.40	14.40							신설
	화장실									⑮	방이동 52-1대	35.00	35.00						1	신설
	음수전									⑯	방이동 52공								1	신설
관 리 시 설	소계			154.28	154.28															감 154.28m ²
	관리실	3	방이동 52공	154.28	154.28	시멘트벽돌조	1동	51.30	51.30											폐지
녹 지 및 기 타	소계			3,036.09									4,182.96							증 1,146.87m ²
	녹지		방이동 52공	3,036.09								3,809.17								증 773.08m ²
	주차장 출입구									2	방이동 52-1대	295.86								
	계단실									3	"	48.96								
	환기 시설									4	방이동 52공 방이동 52-1대	28.97								

3. 도로결정조서

■ 공원시설 계획도로

구분	등급	류별	번호	폭원 (m)	연장 (m)	면적 (㎡)	기능	기점	종점	비고
당초	합 계				256.93	714.02				
변경					317.29	691.48				
당초	소 계				256.93	714.02				
변경					317.29	691.48				
당초	소로	3	1	2.5	18.47	54.79	진입로	대지경계	광장-1	
변경		3	1	3.0	31.50	94.50	진입로	대지경계	휴게소-2	
당초		3	2	1.5	5.34	9.09	진입로	대지경계	광장-1	
변경		3	2	3.0	45.98	147.58	연결	소로3-1	광장	
당초		3	3	2.0	51.59	152.78	진입로	대지경계	놀이터	
변경		3	3	2.4	43.54	126.36	연결	소로3-1	광장	
당초		3	4	2.5	7.13	19.08	진입로	대지경계	소로3-3	
변경		3	4	1.5	6.08	9.12	연결	소로3-1	휴게소-6	
당초		3	5	1.8	43.95	85.02	연결	소로3-3	소로3-6	
변경		3	5	1.2	28.95	35.42	연결	휴게소-6	소로3-3	
당초		3	6	2.2	76.96	222.00	진입로	대지경계	대지경계	
변경		3	6	2.0	17.05	40.12	연결	소로3-7	소로3-2	
당초		3	7	2.2	53.49	171.26	진입로	대지경계	소로3-6	
변경		3	7	2.0	21.55	50.65	진입로	대지경계	소로3-8	
신설		3	8	1.5	15.38	23.07	진입로	대지경계	소로3-2	
신설	3	9	1.5	1.30	2.73	연결	소로3-8	계단실		
신설	3	10	1.5	15.38	23.07	진입로	대지경계	소로3-2		
신설	3	11	1.5	25.33	38.00	진입로	대지경계	소로3-3		
신설	소로	3	12	1.5	21.31	31.97	진입로	대지경계	소로3-11	
신설		3	13	2.0	5.85	11.69	연결	소로3-14	놀이터	
신설		3	14	1.5	18.60	27.85	진입로	대지경계	광장	
신설		3	15	1.5	19.49	29.35	진입로	대지경계	광장	

II. 공원조성계획 결정(변경)도 : 변경 -계재생략

●국토교통부고시제2020-1153호

접도구역 지정(변경)

「도로법」 제40조 제2항, 같은 법 시행령 제39조 제2항 및 같은 법 시행규칙 제16조에 따라 고속국도 제15호선 무창포졸음쉼터(서울방향) 시설개량공사의 접도구역을 다음과 같이 지정(변경)하였음을 고시합니다.

2021년 1월 6일

국토교통부장관

도로의 종류	고속국도	노선번호	고속국도 제15호선	노선명	서해안고속도로
접도구역의 지정구간 및 범위	○지정(변경)구간 : 도로구역 경계선으로부터 우측 10m범위내(102m) ○변경구간위치 : 보령시 남포면 신흥리 621-1~ 보령시 남포면 신흥리 산75-3 ○변경구간 외 : 지정구간 변경없음				
접도구역 지정목적	○도로의 구조에 대한 손괴방지 ○도로의 미관 보존 ○교통에 대한 위험 방지				
비고	○접도구역 지정(변경) 사유 고속국도15호선 무창포졸음쉼터(서울방향) 시설개량공사로 인한 기존 고속도로의 접도구역 변경				

●국토교통부고시제2020-1176호

익산소라 공공지원민간임대주택 공급촉진지구 지정 변경(1차) 및 지구계획 승인, 지형도면 등 국토교통부고시 제2018-789호(2018.12.14.)로 지정된 익산소라 공공지원민간임대주택 공급촉진지구에 대하여 「민간임대주택에 관한 특별법」 제26조에 따라 지구지정 변경(1차), 제28조에 따라 지구계획을 승인하고, 「토지이용규제기본법」 제8조에 따라 지형도면 등을 다음과 같이 고시합니다.

관계서류는 익산시청 도시전략사업과(063-859-7436)와 한국토지주택공사 전북지역본부 단지사업부(063-230-6237)에 비치하여 일반인에게 보이고 있으며, 지형도면 등은 토지이용규제정보시스템(<http://luris.molit.go.kr>)에서 열람이 가능합니다.

2021년 1월 6일

국토교통부장관

I. 공급촉진지구 지정 변경에 관한 사항

1. 촉진지구의 명칭, 위치 및 면적(변경)

가. 명 칭(변경없음) : 익산소라 공공지원민간임대주택 공급촉진지구

나. 위 치(변경없음) : 전라북도 익산시 남중동, 신동, 영등동 일원

다. 면 적(변경)

- 기정 : 208,428㎡

- 변경 : 209,871㎡

2. 촉진지구의 지정일(변경없음) : 관보게재일(2018년 12월 14일)

3. 사업의 종류(변경없음) : 공공지원민간임대주택 공급촉진지구 조성사업

4. 시행자의 명칭, 소재지 및 대표자의 성명(변경)

가. 명 칭(변경없음) : 한국토지주택공사

나. 소재지(변경없음) : 경상남도 진주시 충의로 19(충무공동)

다. 대표자 성명(변경)

- 기정 : 박 상 우

- 변경 : 장 충 모 (사장 직무대행)

5. 수용하거나 사용할 토지 등의 소재지, 지번, 지목, 면적, 소유권 및 소유권 이외 권리의 명세와 그 소유자 및 권리자의 성명(법인의 경우에는 명칭), 주소(변경) : [붙임]

6. 「국토의 계획 및 이용에 관한 법률」 제30조에 따른 도시·군관리계획에 관한 사항(변경)

가. 지구단위계획구역 결정(변경)

1) 지구단위계획구역 결정 조서

구분	도면 표시 번호	구역명	위 치	면 적 (㎡)			비 고
				기정	변경	변경후	
변경	-	익산소라 공공지원 민간임대주택 공급촉진지구	익산시 남중동, 신동, 영등동 일원	208,428	증)1,443	209,871	국토교통부고시 제2018-789호 (2018.12.14.)

2) 지구단위계획구역 결정(변경) 사유서

구분	위 치	변경내용	변경사유
변경	익산시 남중동, 신동, 영등동 일원	○ 지구단위계획구역 면적확대 -208,428→209,871㎡(증1,443㎡)	○ 지구계 북측 소로 1-2004호변의 잔여지 포함, 동측경계부 저축된 건물부지 일부 제척

나. 지구단위계획구역 결정(변경)도 : 게재생략

II. 공급촉진지구 지구계획에 관한 사항

1. 지구계획의 개요

가. 명 칭 : 익산소라 공공지원민간임대주택 공급촉진지구

나. 위 치 : 전라북도 익산시 남중동, 신동, 영등동 일원

다. 면 적 : 209,871㎡

라. 계획의 목적

- 본 사업은 장기미집행 공원을 활용한 공급촉진지구 사업으로 공공지원민간임대주택 공급촉진지구 지정을 통해 민간임대주택 공급을 촉진하고 국민의 주거 안정을 도모하고자 함

2. 사업시행자의 성명 또는 명칭

가. 명 칭 : 한국토지주택공사

나. 소재지 : 경상남도 진주시 충의로 19

다. 대표자 성명 : 장 충 모 (사장 직무대행)

3. 사업 시행기간 및 재원조달 계획

가. 사업기간 : 2018. 12. 14. ~ 2022. 12. 31.

나. 재원조달 계획 : 한국토지주택공사 자체자금

4. 토지이용계획

구 분		면 적(㎡)	구성비(%)	비 고	
계		209,871	100.0		
주택 건설 용지	공동 주택 용지	소 계	60,282	28.7	
		공공지원 민간임대주택	48,009	22.9	
		분양주택	12,273	5.8	
기반 시설 용지	소 계		149,589	71.3	
	공 원		146,911	70.0	도 로 중복결정(9,972㎡) 유수지 중복결정(2,879㎡)
	도 로		2,678	1.3	
	유 수 지		(2,879)	-	공원내 중복결정

5. 개략설계도서 : 게재생략

6. 인구·주택 수용계획

가. 계획 인구 : 3,631인

나. 주택건설계획 : 1,344호

구 분		면적(㎡)	주택규모(㎡)	건설호수(호)	인구수(인)	비 고
계		60,282	-	1,344	3,631	
공동주택	N-1	소 계	48,009	-	1,088	2,939
		60㎡이하	10,900	80	313	846
		60~85㎡	37,109	110	775	2,093
	B-1	소 계	12,273	-	256	692
		60~85㎡	12,273	110	256	692
						공공지원 민간임대
						분 양

7. 교통·공공·문화체육시설 등을 포함한 기반시설 설치계획

가. 교통시설

1) 도로

류 별	합 계			1류			2류			3류		
	노선수	연 장 (m)	면 적 (㎡)	노선수	연 장 (m)	면 적 (㎡)	노선수	연 장 (m)	면 적 (㎡)	노선수	연 장 (m)	면 적 (㎡)
합 계	7	6,997 (1,415)	61,254 (2,678)	2	838 (387)	12,589 (0)	1	150 (0)	1,236 (0)	4	6,009 (1,028)	47,429 (2,678)
일 반 도 로	대로	1	5,220 (453)	-	-	-	-	-	-	1	5,220 (453)	36,230 (1,438)
	중로	3	1,133 (919)	18,572 (1,240)	1	387 (387)	7,633 (0)	-	-	2	746 (532)	10,939 (1,240)
	소로	3	644 (43)	6,452 (0)	1	451 (0)	4,956 (0)	1	150 (0)	1,236 (0)	1	43 (43)

주) ()는 도로의 지구내 연장 및 면적이며, 공원과 중복된 도로면적 제외

나. 공간시설

1) 공원

구 분	도면표시 번호	위 치	면 적(㎡)			최초 결정일	비 고
			기 정	변 경	변경후		
계		1개소	31,717 (0)	증)146,911 (증 146,911)	178,628 (146,911)	-	
근린공원	6	익산시 남중동, 신동, 영등동 일원	31,717 (0)	증)146,911 (증 146,911)	178,628 (146,911)	건설10 (91. 01. 19)	

주) ()는 공원의 지구내 면적임

2) 유수지

구 분	도면표시 번호	위 치	면 적(㎡)			최초 결정일	비 고
			기 정	변 경	변경후		
계		2개소	-	증) 2,879	2,879	-	
유수지	8	익산시 남중동 2-6 일원	-	증) 1,307	1,307	-	공원6과중복 결정(1,307㎡)
유수지	9	익산시 영등동 산136-2 일원	-	증) 1,572	1,572	-	공원6과중복 결정(1,572㎡)

8. 환경보전 및 탄소저감 등 환경계획

가. 환경보전계획

- 생태자연도2등급지, 식생보전등급2등급지 중 임상 양호 지역을 최대한 보전하여 근린공원 계획
- 주변 저층주거지에서의 공원조망 확보 및 건축배치를 통한 바람길 확보

나. 탄소저감계획

- 사업지의 동서방향의 바람길 확보를 통한 열섬 현상 완화
- 주변의 저층주거지 및 학교에서 공원을 향한 통경축 및 바람길 확보
- 도로, 보도, 주차장 등의 표면 투수성 포장
- 가로별 녹화 등을 통한 탄소 흡수 및 탄소흡착 효과가 높은 수종 식재
- 지구 외 버스정류장과 연계한 보행동선 구축으로 대중교통이용 활성화를 유도하여 탄소발생 저감
- 근린공원 내 양호한 자연환경과 연결될 수 있는 보행네트워크를 구축하여 탄소배출량 저감 유도

9. 그 밖에 지구단위계획 등 대통령령으로 정하는 사항 : [붙임1] (도면게재생략)

[붙임1] 그 밖에 지구단위계획 등 대통령령으로 정하는 사항

1. 도시관리계획 결정(변경)에 관한 사항

가. 지구단위계획 결정에 관한 사항

1) 익산소라 공공지원민간임대주택 공급촉진지구

가) 지구단위계획구역 결정(변경)조서

구분	도면 표시 번호	구역명	위 치	면 적 (㎡)			비 고
				기정	변경	변경후	
변경	-	익산소라 공공지원 민간임대주택 공급촉진지구	익산시 남중동, 신동, 영등동 일원	208,428	증)1,443	209,871	국토교통부고시 제2018-789호 (2018.12.14.)

○ 지구단위계획구역 결정(변경)사유서

구분	위치	변경내용	변경사유
변경	익산시 남중동, 신동, 영등동 일원	○ 지구단위계획구역 면적확대 -208,428→209,871㎡(증1,443㎡)	○ 지구계 북측 소로 1-2004호변의 잔여지 포함, 동측경계부 저축된 건물부지 일부 제척

2) 지구단위계획구역 결정(변경)도 : 게재생략

나. 용도지역 결정(변경)조서

구 분	면 적(㎡)			구성비 (%)	비고
	기 정	변 경	변경후		
합 계	208,428	증) 1,443	209,871	100.0	
주거 지역	소 계	-	증) 60,282	60,282	28.7
	제2종일반주거지역	-	증) 60,282	60,282	28.7
녹지 지역	소 계	208,428	감) 58,839	149,589	71.3
	자연녹지지역	208,428	감) 58,839	149,589	71.3

○ 용도지역 결정(변경)사유서

도면 표시 번호	위치	용도지역		면 적(㎡)		용적률	결정(변경)사유
		기정	변경	기정	변경		
-	익산시 남중동, 신동, 영등동 일원	자연 녹지지역	제2종 일반주거지역	-	60,282	230%이하	• 익산소라 공공지원민간임대 주택공급촉진지구 구성에 따른 용도지역변경

다. 용도지구·용도구역 결정(변경)조서 : 해당없음

라. 도시계획시설 결정(변경)조서

1) 교통시설

가) 도로

○ 도로총괄표

류 별	합 계			1류			2류			3류		
	노선수	연 장 (m)	면 적 (m ²)	노선수	연 장 (m)	면 적 (m ²)	노선수	연 장 (m)	면 적 (m ²)	노선수	연 장 (m)	면 적 (m ²)
합 계	7	6,997 (1,415)	61,254 (2,678)	2	838 (387)	12,589 (0)	1	150 (0)	1,236 (0)	4	6,009 (1,028)	47,429 (2,678)
일 반 도로	대로	1	5,220 (453)	36,230 (1,438)	-	-	-	-	-	1	5,220 (453)	36,230 (1,438)
	중로	3	1,133 (919)	18,572 (1,240)	1	387 (387)	7,633 (0)	-	-	2	746 (532)	10,939 (1,240)
	소로	3	644 (43)	6,452 (0)	1	451 (0)	4,956 (0)	1	150 (0)	1,236 (0)	43 (43)	260 (0)

주) ()는 도로의 지구내 연장 및 면적이며, 공원과 중복된 도로면적 제외

○ 도로 결정(변경)조서

구분	규모				기능	연장 (m)	기점	종점	사용 형태	주요 경과지	최 초 결정일	비고
	등급	류별	번호	폭원 (m)								
기정	대로	3	1	25	보조 간선 도로	5,220	익산시 모현동 337-1대	익산시 어양동 1-6전	일반 도로	-	건설299 (86.07.04)	
변경	대로	"	"	25-30	보조 간선 도로	5,220	익산시 모현동 337-1대	익산시 어양동 1-6전	일반 도로	-	"	공원6 중복결정 (785m ²)
기정	중로	3	507	12	집산 도로	452	대로3-1 (영등동528-7대)	남성중학교 (영등동337-39학)	일반 도로	-	익산37 (11.05.06)	
변경	중로	1	34	20	집산 도로	387	대로3-1 (영등동528-7대)	남성여중고교 (영등동337-97전)	일반 도로	-	"	공원6 중복결정 (7,633m ²)
기정	중로	3	22	12-14	국지 도로	455	대로3-11 (영등동554도)	남성중고교 (신동156-70학)	일반 도로	-	전북고시 2006-211	
변경	중로	3	22	12-15	국지 도로	455	대로3-11 (영등동554도)	남성중고교 (신동156-70학)	일반 도로	-	"	공원6 중복결정 (622m ²)
기정	소로	1	2004	10	국지 도로	451	중로3-507 (영등동337-30도)	중로3-26 (영등동337-30도)	일반 도로	-	익산37 (11.05.06)	
변경	소로	1	2004	10	국지 도로	451	중로3-507 (영등동337-16도)	중로3-26 (영등동337-30도)	일반 도로	-	익산37 (11.05.06)	지구외
기정	소로	2	211	8	국지 도로	441	대로3-1	중로3-22	일반 도로	-	건설350 (78.11.20)	
변경	소로	2	211	8	국지 도로	150	대로3-1	중로3-22	일반 도로	-	건설350 (78.11.20)	지구외
변경	중로	3	60	12.5	집산 도로	291	중로3-22 (영등동563도)	소로2-210 (영등동544-12대)	일반 도로	-		공원6 중복결정 (249m ²)
신설	소로	3	836	6	특수 도로	43	대로3-1	소라산자연마당 (영등동528-2전)	보행자 전용 도로	-		공원6 중복결정 (260m ²)

○ 도로 결정(변경) 사유서

변경전 도로명	변경후 도로명	변경내용	변경사유
대로3-1	대로3-1	• 도로 폭원 변경 - 폭원 : 25m → 25~30m	• 익산소라 공공지원민간임대주택 공급촉진지구 조성 사업에 따른 가감속차로 확보를 위하여 폭원 변경

중로3-507	중로1-34	<ul style="list-style-type: none"> 도로 폭원 및 연장 변경 - 폭원 : 12m → 20m - 연장 : 452m → 387m 	<ul style="list-style-type: none"> 익산소라 공공지원민간임대주택 공급촉진지구 조성 사업에 따른 도로폭원, 연장, 기점 및 종점 변경
중로3-22	중로3-22	<ul style="list-style-type: none"> 도로 폭원 변경 - 폭원 : 12~14m → 12~15m 	<ul style="list-style-type: none"> 익산소라 공공지원민간임대주택 공급촉진지구 조성 사업으로 교통량 증가가 예상됨에 따라 도로 폭원 확장
소로1-2004	소로1-2004	<ul style="list-style-type: none"> 도로 기점 및 형상 변경 	<ul style="list-style-type: none"> 익산소라 공공지원민간임대주택 공급촉진지구 조성 사업에 따른 도로 기점 및 형상 변경
소로2-211	소로2-211	<ul style="list-style-type: none"> 도로 연장축소 및 종점 변경 - 연장 : 441m → 150m 	<ul style="list-style-type: none"> 익산소라 공공지원민간임대주택 공급촉진지구 조성 사업에 따른 도로 연장 축소 및 종점 변경
	중로3-60	<ul style="list-style-type: none"> 도로 노선분리 및 신규번호 부여 - 폭원 : 10~13.5m, 연장 : 291m 	<ul style="list-style-type: none"> 익산소라 공공지원민간임대주택 공급촉진지구 조성 사업으로 일부구간 폭원 변경에 따른 도로 노선 분리
-	소로3-836	<ul style="list-style-type: none"> 도로 신설 - 폭원 : 6m, 연장 : 43m 	<ul style="list-style-type: none"> 익산소라 공공지원민간임대주택 공급촉진지구 조성 사업에 따른 보행자도로 신설

2) 공간시설

가) 공원

○ 공원 결정(변경) 조서

구 분	도면표시 번호	시설명	시설의 종 류	위 치	면 적(m ²)			최초 결정일	비 고
					기 정	변 경	변경후		
계		1개소			31,717 (0)	증)146,911 (증 146,911)	178,628 (146,911)	-	
변경	6	공원	근린공원	익산시 남중동, 신동, 영등동 일원	31,717 (0)	증)146,911 (증 146,911)	178,628 (146,911)	건설10 (91.01.19)	

주) ()는 공원의 지구내 면적임

○ 공원 결정(변경) 사유서

도면표시 번호	공원명	변경내용	변경사유
6	근린공원	• 근린공원 면적 증가 (증 146,911m ²)	• 익산소라 공공지원민간임대주택 공급촉진지구 조성사업에 따른 공원 면적증가

3) 방재시설

가) 유수지

○ 유수지 결정(변경) 조서

구 분	도면표시 번호	시설명	시설의 종 류	위 치	면 적(m ²)			최초 결정일	비 고
					기 정	변 경	변경후		
계		1개소			-	증) 2,879	2,879	-	
신설	8	유수지	저류시설	익산시 남중동 2-6 일원	-	증) 1,307	1,307	-	공원6 내 중복결정
신설	9	유수지	저류시설	익산시 영등동 산136-2 일원	-	증) 1,572	1,572	-	공원6 내 중복결정

○ 유수지 결정(변경) 사유서

도면표시 번호	시설명	변경내용	변경사유
8	유수지 (저류시설)	• 유수지8 신설 (증 1,307m ²)	• 익산소라 공공지원민간임대주택 공급촉진지구 개발에 따른 유수지 신설
9	유수지 (저류시설)	• 유수지9 신설 (증 1,572m ²)	• 익산소라 공공지원민간임대주택 공급촉진지구 개발에 따른 유수지 신설

마. 획지 및 건축물에 관한 도시관리계획 결정 조서

1) 가구 및 획지의 규모와 구성에 관한 도시관리계획 결정 조서

가) 공동주택용지

도면번호	가구번호	면적(m ²)	획 지		비 고
			위 치	면적(m ²)	
N-1	N-1	48,009	익산시 남중동 산22 일원	48,009	공공지원민간임대주택
B-1	B-1	12,273	익산시 영등동 528-2 일원	12,273	분양주택

2) 건축물에 대한 용도·건폐율·용적률·높이·배치·형태·색채·건축선에 관한 도시관리계획 결정 조서

가) 공동주택용지

도면 표시 번호	위 치 (가구 번호)	구 분	계 획 내 용
N-1 B-1	N-1 B-1	용도	허용용도 <ul style="list-style-type: none"> • 「건축법시행령」 별표1 - 제2호 공동주택 중 아파트 - 「주택법」에 의한 부대시설, 복리시설 ※공동주택단지에 설치하는 근린생활시설 및 소매시장·상점을 합한 면적은 매세대당 6m²의 비율로 산정된 면적 이하에 한하여 설치할 수 있다.
			불허용도 <ul style="list-style-type: none"> • 허용용도 이외의 용도 • 「교육환경 보호에 관한 법률」 및 관련 법령 등에 의거 당해 토지에 불허되는 용도
		건폐율	• 50% 이하
		용적률	• 230% 이하
		층 수	• N-1 : 평균층수 23층이하 (최고 29층이하) • B-1 : 평균층수 25층이하 (최고 29층이하)
		배 치	<ul style="list-style-type: none"> • 탑상형 배치구간이 지정되어 있는 경우, 구간 내 배치되는 아파트 연면적의 2/3 이상을 ‘탑상형 아파트’로 배치하여야 함 • 직각배치구간이 지정되어 있는 경우, 구간 내 배치되는 아파트는 도로변 또는 대지경계선과 건축물의 장변(주개구부면)이 직교하도록 배치 • 주변 저층주거지에서의 조망권 확보 및 프라이버시 보호를 위하여 층수제한(15층 이하)배치구간 지정 • 생활가로변의 부대 및 복리시설 집적을 통해 주민 공동체 형성 및 가로공간 활성화 하기 위하여 부대·복리시설 배치구간(권장) 지정 • 공동주택 배치시 주변을 고려하여 바람길, 통풍축이 형성되도록 ‘통풍구간’ 지정
		형 태	<ul style="list-style-type: none"> • 전면가로변으로 건축물을 이격하여 개방감 있는 공간으로 연출 • 공동주택 N-1 블록은 전면가로변으로 연도형 부대복리시설(근린생활시설 및 주민공동시설)을 배치하여 외부와 소통하는 경관 형성 • 공동주택 N-1, B-1 블록은 교차배치가 아닌 일렬 배치를 통해 소라산 산림으로 통경 확보 • 공동주택 N-1 블록은 공원 인접부로 탑상형 형태의 주동배치 권장
		색 채	<ul style="list-style-type: none"> • 단조로운 형태의 건축장벽이 형성되지 않도록 형태, 재질, 색채를 이용하여 입면 분절 유도 • 공동주택의 저층부는 자연경관과 조화롭도록 벽돌재, 석재 등 친환경 소재의 입면 재료 사용 • 옥탑부는 과도한 장식을 지양하고 조형미를 강조한 간결한 디자인으로 계획 • 옥탑의 기계실, 물탱크 등이 돌출되지 않도록 건축물과 일체감 부여
		건축선	<ul style="list-style-type: none"> • 건축선의 위치와 폭은 ‘건축물 등에 관한 지구단위계획결정도’를 따름 (공동주택 주거동에 한하여 적용) • 별도의 건축선이 지정되지 않은 경우와 부대시설 및 복리시설의 경우 「건축법」 및 「익산시 건축조례」 등 관련 법령에 따름

3) 기타사항에 관한 도시관리계획 결정 조서

가) 교통처리에 관한 계획

구 분	계 획 내 용	비 고
차량출입구	<ul style="list-style-type: none"> 차량진출입은 대지가 면하고 있는 도로의 위계가 가장 낮은 도로에서 하는 것을 원칙으로 함 차량의 진출입구는 교통영향평가 내용을 준수하여 설치하며, 도로의 각각구간에는 설치할 수 없음 일반분양(B-1)블록 진출입구에 교차로 설치시 출입차량의 신호대기를 위한 공간 확보를 하도록 권장함 	
보행자동선	<ul style="list-style-type: none"> 보행로와 교차하는 지점은 보행우선구조로 조성 보행자 동선 주변에 옥외주차장, 지하주차램프 및 체육시설을 설치할 경우 일정거리 이상을 이격하여 보행의 안전성 확보 	
주차장	<ul style="list-style-type: none"> 주차장 설치는 「주차장법」, 「익산시 주차장 조례」 등 관련 법령에 따름 주차장은 주차효율성 및 가로경관 활성화를 위하여 인접 필지와 면하는 지역에 서로 연계하여 설치하는 것을 권장하고, 포장은 친환경 소재(투수성 포장)의 사용을 권장함 	

나) 대지내 공지에 관한 계획

구 분	계 획 내 용	비 고
전면공지	<ul style="list-style-type: none"> 보행자의 보행에 지장이 없는 범위 내에서 쾌적한 보행환경 조성을 위해 벤치, 화단, 조명시설, 데크 등의 보행자 편의 시설 설치 보도가 설치되어 있는 도로변 전면공지의 바닥은 인접 보도의 높이와 같게 조성하고, 포장시 인접한 보도와 동일하거나 유사한 포장패턴 및 재료 사용 	
공개공지	<ul style="list-style-type: none"> 공개공지 설치시 시민의 이용이 편리하고 접근이 용이한 곳에 배치하고, 조성시에는 「지구단위계획수립지침」, 「건축법」 및 「익산시 건축조례」 등 관련법규에서 규정하고 있는 공개공지 조성 기준에 적합하여야 함 	

바. 용도지역 결정(변경)도 : 게재생략

사. 도시계획시설 결정(변경)도 : 게재생략

아. 획지 및 건축물 등에 관한 결정도 : 게재생략

2. 집단에너지의 공급에 관한 계획

가. 전력공급계획에 관한 사항

- 한국전력공사와 협의하여 전력공급 예정

나. 도시가스공급계획에 관한 사항

- 전북에너지서비스와 협의하여 공급예정

다. 집단에너지 공급 타당성 검토

○ 제5차 집단에너지공급 기본계획(산업통상자원부 공고 제2020-139호) 에 의거 사업지구 집단에너지 도입기준을 검토한 결과 타당성이 없는 것으로 나타남

구분	도입기준		사업지구	검토결과	
	독립형	연계형		독립형	연계형
최대열부하(Gcal/h)	100이상	30이상	4.8	부적합	부적합
열사용량(Gcal/y)	150,000이상	45,000이상	12,499	부적합	부적합
열밀도(Gcal/km ² h)	30이상	30이상	23.0	부적합	부적합

3. 방재계획

가. 호우재해

- 본 사업으로 증가할 수 있는 우수유출량은 유역 내 저감후 방류를 목표로 설정
- 유역 내 저류기능 강화를 위해 부지 내 영구저류지 겸 침사지 설치로 하류 영향 최소화
- 공사중 가배수로를 설치하여 원활한 배수 체계 수립

나. 토사재해

- 임시침사지 및 가배수로를 설치하여 발생하는 토사유출량을 저감하여 하류 영향 최소화
- 가배수로 및 임시침사지 내 퇴적토 준설을 주기적으로 실시

다. 토사재해

- 급경사지에 대해 사면안정공법 및 사면보호공법을 계획하여 재해유발 요인 제거
- 비탈면 안정성 검토결과 표준경사적용에 따른 깎기사면의 안정성 확보

4. 「공익사업을 위한 토지 등의 취득 및 보상에 관한 법률」 제3조에서 정하는 토지·물건 및 권리의 수용 및 사용계획

가. 편입 토지조서 : [붙임2]

나. 토지취득 방법 : 「공익사업을 위한 토지 등의 취득 및 보상에 관한 법률」에 따라 협의에 의한 취득 및 보상을 원칙으로 하고 협의가 성립되지 아니하거나 협의를 할 수 없는 경우에는 공용 수용함

다. 존치건축물 및 공작물 처리계획 : 해당사항 없음

5. 공공시설의 귀속에 관한 계획

가. 무상귀속 및 대체에 관한 공공시설 계획

- 사업시행자분 귀속 대상총괄

구 분	합 계		국토교통부		기획재정부		전라북도		익산시		비고
	필지수	면적(m ²)	필지수	면적(m ²)	필지수	면적(m ²)	필지수	면적(m ²)	필지수	면적(m ²)	
소 계	29	22,139.3	1	28.0	12	3,203.0	1	193.0	15	18,715.3	
전	5	6,482.0	-	-	2	82.0	-	-	3	6,400.0	
잡종지	1	195.2	-	-	-	-	-	-	1	195.2	
대지	7	1,784.0	-	-	6	1,763.0	-	-	1	21.0	
임야	7	3,852.0	-	-	1	73.0	-	-	6	3,779.0	
공원	3	7,929.0	-	-	-	-	-	-	3	7,929.0	
도로	6	1,897.1	1	28.0	3	1,285.0	1	193.0	1	391.1	

주) 사업시행자 귀속분 협의대상 총괄이며, 소관청별 무상귀속 협의결과에 따라 달라질 수 있음

- 소관청별 토지조서

- 국토교통부

구분	행정구역	지번	지목	면적(m ²)		비고
				공부상면적	편입면적	
1	익산시 영등동	679-30	도로	5,344.0	28.0	

- 기획재정부

구분	행정구역	지번	지목	면적(m ²)		비고
				공부상면적	편입면적	
소계				3,203.0	3,203.0	
1	익산시 남중동	1-2	대지	40.0	40.0	
2	익산시 남중동	1-3	대지	486.0	486.0	
3	익산시 남중동	1-18	대지	698.0	698.0	
4	익산시 남중동	1-19	전	60.0	60.0	
5	익산시 남중동	산42	도로	298.0	298.0	
6	익산시 신 동	156-8	전	22.0	22.0	
7	익산시 영등동	291-15	대지	380.0	380.0	
8	익산시 영등동	291-44	임야	73.0	73.0	
9	익산시 영등동	291-69	도로	79.0	79.0	
10	익산시 영등동	291-70	대지	7.0	7.0	
11	익산시 영등동	528-3	대지	152.0	152.0	
12	익산시 영등동	산167	도로	908.0	908.0	

- 전라북도

구분	행정구역	지번	지목	면적(m ²)		비고
				공부상면적	편입면적	
1	익산시 영등동	337-16	도로	193.0	193.0	

- 익산시

구분	행정구역	지번	지목	면적(m ²)		비고
				공부상면적	편입면적	
소계				24,559.3	18,715.3	
1	익산시 남중동	546	도로	391.1	391.1	
2	익산시 남중동	547	잡종지	195.2	195.2	
3	익산시 남중동	산3-4	임야	698.0	698.0	
4	익산시 남중동	산4-4	임야	57.0	57.0	
5	익산시 남중동	산5-5	임야	1,596.0	1,596.0	
6	익산시 영등동	291-23	전	340.0	340.0	
7	익산시 영등동	291-42	임야	69.0	69.0	
8	익산시 영등동	337-29	전	5,610.0	5,610.0	
9	익산시 영등동	337-85	전	922.0	450.0	
10	익산시 영등동	528-4	대지	655.0	21.0	
11	익산시 영등동	528-7	공원	96.0	96.0	
12	익산시 영등동	산140	공원	12,543.0	7,805.0	
13	익산시 영등동	산142-1	임야	1,223.0	1,223.0	
14	익산시 영등동	산142-2	공원	28.0	28.0	
15	익산시 영등동	산142-3	임야	136.0	136.0	

○ 대체시설(국가 또는 지방자치단체귀속분)

- 도로

류 별	합 계			1류			2류			3류		
	노선수	연 장 (m)	면 적 (m ²)	노선수	연 장 (m)	면 적 (m ²)	노선수	연 장 (m)	면 적 (m ²)	노선수	연 장 (m)	면 적 (m ²)
합 계	7	6,997 (1,415)	61,254 (2,678)	2	838 (387)	12,589 (0)	1	150 (0)	1,236 (0)	4	6,009 (1,028)	47,429 (2,678)
일 반 도로	대로	1	5,220 (453)	36,230 (1,438)	-	-	-	-	-	1	5,220 (453)	36,230 (1,438)
	중로	3	1,133 (919)	18,572 (1,240)	1	387 (387)	7,633 (0)	-	-	2	746 (532)	10,939 (1,240)
	소로	3	644 (43)	6,452 (0)	1	451 (0)	4,956 (0)	1	150 (0)	1,236 (0)	1	43 (43)

주) ()는 도로의 지구내 연장 및 면적이며, 공원과 중복된 도로면적 제외

- 공원

구분	도면 표시 번호	시설명	시설의 종류	위치	면적(m ²)			최초 결정일	비고
					기정	변경	변경후		
계		1개소			31,717 (0)	증)146,911 (증 146,911)	178,628 (146,911)	-	
변경	6	공원	근린공원	남중동,신동,영등동 일원	31,717 (0)	증)146,911 (증 146,911)	178,628 (146,911)	건설10 (91.01.19)	

주) ()는 공원의 지구내 면적임

나. 대체시설물을 시행할 자 및 시행방법

- 시행할자 : 한국토지주택공사 사장
- 시행방법 : 민간임대주택에 관한 특별법 에 의한 공급촉진지구 조성사업으로 시행
- 대체시설을 관리할 자 : 익산시장

6. 공사의 감리에 관한 계획 : 해당사항 없음

7. 조성토지의 공급에 관한 계획

공급용도구분			공급면적 (m ²)	필지수	공급대상자	공급방법	공급가격 결정방법	공급 시기	비고
주택 건설 용지	공동 주택 용지	공공지원 민간임대 주택용지	60m ² 이하	10,900	1	실수요자	자격제한	감정가격	승인후
			60~85m ²	37,109					
	분양주택 용지	60~85m ²	12,273	1	사업시행자 실수요자	수의계약 (자체건설) 추첨	감정가격		
합 계			60,282	2	-	-	-	-	

* 「공공지원민간임대주택 등에 관한 업무처리지침」, 「공공주택 업무처리지침」, 「택지개발업무 처리지침」에 따름

* 관련규정 개정 시에는 개정 규정에 따름

[붙임2] 수용하거나 사용할 토지 등의 소재지, 지번, 지목, 면적, 소유권 및 소유권 이외 권리의 명세와 그 소유자 및 권리자의 성명(법인의 경우에는 명칭), 주소

번호	구분	위치 (익산시)	지번	지목	면적(m ²)		소유권		소유권이외의권리		
					공부면적	편입면적	성명	주소	권리명세	권리자	주소
1	기정	남중동	1-1	전	833	833	이**	전라북도 전주시 완산구 효자동 ***			
2	기정	남중동	1-2	대	40	40	국(기획재정부)				
3	기정	남중동	1-3	대	486	486	국(기획재정부)				
4	기정	남중동	1-4	전	992	992	이**	전라북도 익산시 남중동 ***			
							이**	전라북도 익산시 남중동 ***			
5	기정	남중동	1-5	전	3,316	3,316	김**	전라북도 전주시 완산구 효자동 ***			
							김**	광주광역시 남구 입암동 ***			
							송**	대전광역시 서구 월평동 ***			
6	기정	남중동	1-6	전	50	50	김**	전라북도 전주시 완산구 효자동 ***			
							김**	광주광역시 남구 입암동 ***			
							송**	대전광역시 서구 월평동 ***			
7	폐지	남중동	1-7	학	6,069	31	학**** ****				
7	기정	남중동	1-9	전	744	744	김**	전라북도 익산시 고봉로 ***			
							박**	전라북도 익산시 고봉로 ***			
							박**	전라북도 익산시 선화로 ***			
							김**	전라북도 익산시 고봉로 ***	근저당권	익**** ****	전라북도 익산시 평동로 ***
7	변경	남중동	1-9	전	1,987	1,987	박**	전라북도 익산시 고봉로 ***			
							박**	전라북도 익산시 선화로 ***			

번호	구분	위치 (익산시)	지번	지목	면적(m ²)		소유권		소유권이외의권리		
					공부면적	편입면적	성명	주소	권리명세	권리자	주소
8	기정	남중동	1-10	전	776	776	안**	전라북도 익산시 동서로 ***	근저당권, 지상권	익***** *****	전라북도 익산시 남중동 ***
9	기정	남중동	1-11	전	2,602	2,602	유*** **	전라북도 익산시 고현로 ***	근저당권	복***** *****	전라북도 익산시 함열읍 ***
10	기정	남중동	1-12	전	1,967	1,967	이**	전라북도 전주시 완산구 효자동 ***			
11	기정	남중동	1-13	대	281	281	김**	경상남도 창원시 가음동 ***			
							김**	전라북도 전주시 완산구 효자동 ***			
							최**	전라북도 전주시 완산구 서곡로 ***			
							송**	대전광역시 서구 월평동 ***			
12	기정	남중동	1-14	전	4,662	4,662	이**	전라북도 익산시 남중동 ***			
							이**	전라북도 익산시 남중동 ***			
							이**	전라북도 익산시 신동 ***			
							이**	전라북도 익산시 영등동 ***			
13	기정	남중동	1-16	전	911	911	김**	경상남도 창원시 가음동 ***			
							김**	전라북도 전주시 완산구 효자동 ***			
							최**	전라북도 전주시 완산구 서곡로 ***			
							송**	대전광역시 서구 월평동 ***			
	폐지	남중동	1-17	대	212	9	국(기획재정부)				
	폐지	남중동	1-18	대	698	698	국(기획재정부)				
	폐지	남중동	1-19	전	60	60	국(기획재정부)				
16	기정	남중동	1-20	전	165	165	나*** **** ****	전라북도 익산시 남중동 ***			
17	기정	남중동	1-21	전	1,431	1,431	나*** **** ****	전라북도 익산시 남중동 ***			
	폐지	남중동	1-27	전	1,243	1,243	김**	전라북도 익산시 고봉로 ***	근저당권	익***** *****	전라북도 익산시 평동로 ***
							박**	전라북도 익산시 고봉로 ***			
							박**	전라북도 익산시 선화로 ***			
18	기정	남중동	1-29	전	38	38	안**	전라북도 익산시 동서로 ***	근저당권, 지상권	익***** *****	전라북도 익산시 남중동 ***
19	기정	남중동	1-30	전	2,244	2,244	천**	전라북도 김제시 공덕면 마현리 ***			
20	기정	남중동	2-1	전	2,614	2,614	김**	전라북도 익산시 고봉로 ***			
							박**	전라북도 익산시 고봉로 ***			
							박**	전라북도 익산시 선화로 ***			
	변경	남중동	2-1	전	3,295	3,295	김**	전라북도 익산시 고봉로 ***	근저당권, 지상권	익***** *****	전라북도 익산시 인화동 ***
							박**	전라북도 익산시 고봉로 ***	지상권	익***** *****	전라북도 익산시 인화동 ***
							박**	전라북도 익산시 선화로 ***	지상권	익***** *****	전라북도 익산시 인화동 ***
21	기정	남중동	2-2	대	440	440	김**	전라북도 익산시 중앙동 ***			
22	기정	남중동	2-3	전	602	602	강**	서울특별시 성동구 구의동 ***			
							김**	서울특별시 성동구 구의동 ***			
							김**	서울특별시 성동구 구의동 ***			
							김**	서울특별시 성동구 구의동 ***			
							김**	서울특별시 성동구 구의동 ***			
	폐지	남중동	2-4	전	681	681	김**	전라북도 익산시 고봉로 ***	근저당권	익***** *****	전라북도 익산시 평동로 ***
							박**	전라북도 익산시 고봉로 ***			
							박**	전라북도 익산시 선화로 ***			
23	기정	남중동	2-6	전	826	826	최**	전라북도 익산시 선화로 ***			
24	기정	남중동	18-1	유	238	238	이**	전라북도 익산시 동서로 ***			
							장**	경기도 안양시 동안구 동안로 ***			
							장**	인천시 남동구 장승남로 ***			
							장**	전라북도 군산시 나포면 ***			
							장**	충청남도 천안시 서북구 월봉4로 ***			
							장**	서울특별시 강동구 올림픽로 ***			
							장**	울산광역시 동구 남목 11길 ***			
25	기정	남중동	18-3	답	3,915	3,915	이**	전라북도 익산시 동서로 ***			
							장**	경기도 안양시 동안구 동안로 ***			
							장**	인천시 남동구 장승남로 ***			
							장**	전라북도 군산시 나포면 ***			
							장**	충청남도 천안시 서북구 월봉4로 ***			
							장**	서울특별시 강동구 올림픽로 ***			

번호	구분	위치 (익산시)	지번	지목	면적(m ²)		소유권		소유권이외의권리		
					공부면적	편입면적	성명	주소	권리명세	권리자	주소
26	기정	남중동	18-11	대	284	284	장**	울산광역시 동구 남목 11길 ***			
							장**	전라북도 익산시 고봉로 ***			
							이**	전라북도 익산시 동서로 ***			
							장**	경기도 안양시 동안구 동안로 ***			
							장**	인천시 남동구 정승남로 ***			
							장**	전라북도 군산시 나포면 등동1길 ***			
							장**	충청남도 천안시 서북구 월봉4로 ***			
							장**	서울특별시 강동구 올림픽로 ***			
							장**	울산광역시 동구 남목 11길 ***			
27	기정	남중동	18-12	전	149	149	나***	전라북도 익산시 남중동 ***			

28	기정	남중동	19	전	116	116	정**	전라북도 익산시 팔봉동 ***			
							정**	경기도 성남시 분당구 정자동 ***			
							정**	서울특별시 서초구 잠원동 ***			
							정**	전라북도 익산시 중앙동 ***			
							정**	서울특별시 서초구 사임당로 ***			
							정**	서울특별시 강남구 남부순환로 ***			
29	기정	남중동	20	전	2,740	2,740	나***	전라북도 익산시 남중동 ***			

30	기정	남중동	21	대	787	787	나***	전라북도 익산시 동서로 ***			
31	기정	남중동	21-1	전	281	281	나***	전라북도 익산시 남중동 ***			

32	기정	남중동	21-2	전	337	337	나***	전라북도 익산시 남중동 ***			
33	기정	남중동	22	답	5,030	5,030	나***	전라북도 익산시 남중동 ***			

34	기정	남중동	22-5	전	720	720	허**	전라북도 익산시 남중동 ***			
35	기정	남중동	22-33	전	1,412	1,412	허**	전라북도 익산시 남중동 ***			
36	기정	남중동	546	도	391	391	익산시				
37	기정	남중동	547	잡	195	195	익산시				
38	기정	남중동	산3-2	임	12,195	12,195	나***	전라북도 익산시 남중동 ***			
39	기정	남중동	산3-4	임	698	698	익산시				
							나***	전라북도 익산시 남중동 ***			
40	기정	남중동	산4-1	임	21,641	21,641	나***	전라북도 익산시 남중동 ***			
41	기정	남중동	산4-4	임	57	57	익산시				
42	기정	남중동	산5	임	9,904	9,904	나***	전라북도 익산시 남중동 ***			
43	기정	남중동	산5-1	도	3,107	488	나***	전라북도 익산시 남중동 ***			
	변경	남중동	산5-6	도	642	642	나***	전라북도 익산시 남중동 ***			
44	기정	남중동	산5-5	임	1,596	1,596	익산시				
45	기정	남중동	산21	임	4,552	4,552	정**	전라북도 익산시 팔봉동 ***			
							정**	경기도 성남시 분당구 정자동 ***			
							정**	서울특별시 서초구 잠원동 ***			
							정**	전라북도 익산시 중앙동 ***			
							정**	서울특별시 서초구 사임당로 ***			
							정**	서울특별시 강남구 남부순환로 ***			
46	기정	남중동	산22	임	14,167	14,167	정**	서울특별시 서초구 방배동 ***			
							정**	전라북도 익산시 중앙동 ***			
47	기정	남중동	42	도	298	298	국(기획재정부)				
48	기정	신동	156-7	전	2,278	2,278	유***	전라북도 익산시 고현로 ***	근저당권	북****	전라북도 익산시 함열읍 함열1길 ***
49	기정	신동	156-8	전	22	22	국(기획재정부)				

번호	구분	위치 (익산시)	지번	지목	면적(m ²)		소유권		소유권이외의권리		
					공부면적	편입면적	성명	주소	권리명세	권리자	주소
50	기정	신동	156-18	전	2,992	2,992	정**	전라북도 익산시 신동 ***			
							정**	전라북도 익산시 신동 ***			
							정**	전라북도 익산시 신동 ***	압류	국(익산세무서)	
							정**	전라북도 익산시 신동 ***			
							정**	서울특별시 용산구 효창원로 ***			
51	기정	신동	156-20	대	327	327	김**	전라북도 익산시 신동 ***			
							김**	전라북도 익산시 신동 ***			
							김**	전라북도 익산시 어양동 ***			
							김**	전라북도 익산시 신동 ***	압류	국(강남세무서) 익산시	
52	기정	신동	156-27	전	98	98	김**	전라북도 익산시 춘포면 ***			
53	기정	영등동	268-3	전	992	992	이**	전라북도 군산시 대야면 ***			
54	기정	영등동	268-6	임	73	73	이**	경기도 부천시 원미구 중동 ***			
	폐지	영등동	268-9	대	4,342	14	재*** *****	대전광역시 중구 대흥2동 ***			
55	기정	영등동	268-11	전	833	833	재*** *****	대전광역시 중구 대흥2동 ***			
56	기정	영등동	268-34	전	1,244	1,244	재*** *****	대전광역시 중구 대흥2동 ***			
57	기정	영등동	268-36	전	1,194	1,194	이**	전라북도 군산시 대야면 산월리 ***			
58	기정	영등동	268-37	전	906	906	임**	전라북도 익산시 영등동 ***			
							허**	전라북도 익산시 모현동 ***			
59	기정	영등동	268-38	임	2,057	2,057	재*** *****	대전광역시 중구 대흥2동 ***			
60	기정	영등동	277-5	답	2,443	2,443	현**	전라북도 익산시 영등동 ***			
							현**	전라북도 익산시 영등동 ***			
							현*	전라북도 익산시 영등동 ***			
							현**	서울특별시 마포구 동교동 ***			
							현**	서울특별시 마포구 동교동 ***			
							현**	서울특별시 마포구 서교동 ***			
61	기정	영등동	282-5	답	19	19	나*** **** ****	전라북도 익산시 남중동 ***			
62	기정	영등동	288	대	527	61	이**	전라북도 익산시 고봉로 ***			
	변경	영등동	288	대	467	5	이**	전라북도 익산시 고봉로 ***			
	변경	영등동	288-2	대	60	60	이**	전라북도 익산시 고봉로 ***			
63	기정	영등동	291-7	전	737	573	박**	전라북도 익산시 영등동 ***			
	변경	영등동	291-121	전	555	555	박**	전라북도 익산시 영등동 ***			
64	기정	영등동	291-10	전	744	351	조**	전라북도 익산시 무왕로 ***			
	변경	영등동	291-122	전	343	343	조**	전라북도 익산시 무왕로 ***			
65	신설	영등동	291-123	전	622	622	임**	전라북도 익산시 고봉로 ***			
66	기정	영등동	291-14	전	1,160	1,045	이**	전라북도 익산시 동산동 ***			
	변경	영등동	291-14	전	1,160	4	이**	전라북도 익산시 동산동 ***			
	변경	영등동	291-124	전	1,030	1,030	이**	전라북도 익산시 동산동 ***			
67	기정	영등동	291-15	대	380	380	국(기획 재정부)				
68	기정	영등동	291-16	전	863	863	문**	전라북도 익산시 신동 ***			
69	기정	영등동	291-17	전	1,193	1,065	최**	전라북도 익산시 동서로 ***			
	변경	영등동	291-125	전	1,080	1,080	최**	전라북도 익산시 동서로 ***			
70	기정	영등동	291-18	전	469	469	오**	전라북도 전주시 금암동 ***			
71	기정	영등동	291-20	전	298	264	황**	전라북도 익산시 신용동 ***			
	변경	영등동	291-126	전	220	220	박**	전북 익산시 함라면 양산길 ***			
	변경	영등동	291-128	전	44	44	박**	전북 익산시 함라면 양산길 ***			
72	기정	영등동	291-23	전	340	340	익산시				
73	기정	영등동	291-26	대	255	255	우**	전라북도 익산시 동서로 ***			
	폐지	영등동	291-29	전	544	314	이**	전라북도 익산시 고봉로 ***	근저당권 지상권	봉**** ***	전라북도 완주군 봉동읍 봉동동서로 ***
74	기정	영등동	291-30	전	661	661	김**	전라북도 익산시 마동 ***			
75	기정	영등동	291-33	전	76	73	최**	전라북도 익산시 동서로 ***			
	변경	영등동	291-129	전	74	74	최**	전라북도 익산시 동서로 ***			
76	기정	영등동	291-34	전	106	106	최**	전라북도 익산시 동서로 ***			
77	기정	영등동	291-35	전	43	43	최**	전라북도 익산시 동서로 ***			
78	기정	영등동	291-36	전	23	23	최**	전라북도 익산시 동서로 ***			
79	기정	영등동	291-37	대	119	119	최**	전라북도 익산시 동서로 ***			
80	기정	영등동	291-38	전	648	347	서**	전라북도 익산시 고봉로 ***	근저당권	익*** ****	전라북도 익산시 함열읍 ***
	변경	영등동	291-130	전	364	302	서**	전라북도 익산시 고봉로 ***			

번호	구분	위치 (익산시)	지번	지목	면적(m ²)		소유권		소유권이외의권리		
					공부면적	편입면적	성명	주소	권리명세	권리자	주소
81	기정	영등동	291-39	임	489	483	황**	전라북도 익산시 신용동 ***			
	변경	영등동	291-131	임	485	485	박**	전북 익산시 함라면 양산길 ***			
82	기정	영등동	291-40	전	26	26	황**	전라북도 익산시 신용동 ***			
83	기정	영등동	291-42	임	69	69	익산시				
84	기정	영등동	291-43	전	235	235	우**	전라북도 익산시 영등동 ***			
85	기정	영등동	291-44	임	73	73	국(기 획 재정부)				
86	기정	영등동	291-47	전	750	750	이**	전라북도 익산시 평동로 ***			
87	기정	영등동	291-48	전	919	919	오**	전라북도 전주시 금암동 ***			
88	기정	영등동	291-49	전	238	238	오**	전라북도 전주시 금암동 ***			
89	기정	영등동	291-50	전	403	403	김**	전라북도 익산시 영등동 ***			
90	기정	영등동	291-56	전	502	502	하**	전라북도 익산시 영등동 ***	압류	장*	전주시 완산구 서신동 ***
91	기정	영등동	291-67	도	93	1	이**	전라북도 익산시 평동로 ***			
	변경	영등동	291-132	도	1	1	이**	전라북도 익산시 평동로 ***			
92	기정	영등동	291-68	도	50	42	이**	전라북도 익산시 평동로 ***			
	변경	영등동	291-68	도	11	8	이**	전라북도 익산시 평동로 ***			
	변경	영등동	291-133	도	39	39	이**	전라북도 익산시 평동로 ***			
93	기정	영등동	291-69	도	79	79	국(기 획 재정부)				
94	기정	영등동	291-70	대	7	7	국(기 획 재정부)				
95	기정	영등동	291-71	도	7	7	은**	전라북도 익산시 마동 ***			
96	기정	영등동	291-79	대	122	111	박**	전라북도 익산시 영등동 ***			
	변경	영등동	291-79	대	15	14	박**	전라북도 익산시 영등동 ***			
	변경	영등동	291-134	대	107	107	박**	전라북도 익산시 영등동 ***			
	폐지	영등동	291-80	전	334	308	이**	전라북도 익산시 고봉로 ***	근저당권, 지상권	봉**** ***	전라북도 완주군 봉동읍 ***
97	기정	영등동	291-104	전	2	2	최**	충청남도 서천군 비인면 ***	근저당권	익**** ****	전라북도 익산시 인화동 ***
									가압류	등**** ****	경주시 양북면 ***
98	기정	영등동	291-108	전	166	166	조**	전라북도 익산시 신동 ***			
99	기정	영등동	291-114	임	240	240	정**	전라북도 군산시 문화동 ***			
100	기정	영등동	297-2	대	543	361	최**	전라북도 익산시 평동로 ***			
	변경	영등동	297-2	대	170	170	최**	전라북도 익산시 평동로 ***			
	변경	영등동	297-19	대	369	369	최**	전라북도 익산시 평동로 ***			
101	신설	영등동	297-20	대	4	4	최**	전라북도 익산시 평동로 ***			
102	기정	영등동	297-4	대	298	223	박**	전라북도 익산시 영등동 ***			
	변경	영등동	297-4	대	57	57	박**	전라북도 익산시 영등동 ***			
	변경	영등동	297-21	대	241	241	박**	전라북도 익산시 영등동 ***			
103	기정	영등동	297-12	대	124	93	강**	전라북도 익산시 영등동 ***			
	변경	영등동	297-12	대	28	28	강**	전라북도 익산시 영등동 ***			
	변경	영등동	297-22	대	96	96	강**	전라북도 익산시 영등동 ***			
104	기정	영등동	297-13	대	136	58	길**	전라북도 익산시 영등동 ***			
	변경	영등동	297-13	대	73	73	길**	전라북도 익산시 영등동 ***			
	변경	영등동	297-23	대	63	63	길**	전라북도 익산시 영등동 ***			
105	기정	영등동	337-16	도	193	193	전라북도				
106	기정	영등동	337-29	전	6,532	5,004	익산시				
	변경	영등동	337-29	전	1,032	1,032	익산시				
	변경	영등동	337-85	전	922	101	익산시				
	변경	영등동	337-95	전	4,578	4,578	익산시				
	변경	영등동	337-97	전	361	347	익산시				
	폐지	영등동	337-30	도	3,555	23	익산시				
107	기정	영등동	337-39	학	1,275	149	학**** ****				
	변경	영등동	337-96	학	144	144	학**** ****	전라북도 익산시 영등동 ***			
108	기정	영등동	523	대	359	359	나**** **** ****	전라북도 익산시 남중동 ***			

번호	구분	위치 (익산시)	지번	지목	면적(m ²)		소유권		소유권이외의권리		
					공부면적	편입면적	성명	주소	권리명세	권리자	주소
109	기정	영등동	528-2	전	7,864	7,864	이**	경기도 부천시 원미구 중동 ***			
							이**	전라북도 익산시 영등동 ***			
							장**	전라북도 익산시 평동로 ***			
110	기정	영등동	528-3	대	152	152	국(기획재정부)				
111	기정	영등동	528-4	대	655	655	김**	전라북도 익산시 남중동 ***			
							김**	전라북도 익산시 남중동 ***			
							익산시				
112	기정	영등동	528-7	공	96	96	익산시				
113	기정	영등동	528-18	대	172	172	정**	전라남도 목포시 옥암동 ***	근저당권	나**** ***** **	익산시 남중동 ***
114	기정	영등동	529-23	대	187	187	박**	전라북도 익산시 영등동 ***			
115	기정	영등동	529-28	임	145	145	배**	서울특별시 강남구 대치동 ***			
116	기정	영등동	529-29	전	1,083	1,083	하**	전라북도 전주시 삼천동 ***			
							여**	서울특별시 관악구 봉천동 ***			
							정**	전라북도 익산시 영등동 ***			
							김**	전라북도 익산시 영등동 ***			
							오**	전라북도 익산시 영등동 ***			
117	기정	영등동	529-30	도	30	30	이*** ***	전라북도 익산시 영등동 ***			
118	기정	영등동	529-31	대	105	105	김**	전라북도 익산시 영등동 ***			
							오**	전라북도 익산시 영등동 ***			
119	기정	영등동	529-32	대	166	166	이**	전라북도 익산시 선화로 ***	근저당권	이**** *****	전라북도 익산시 서동로 ***
									근저당권	박**	전라북도 전주시 완산구 서신천변11길 ***
120	기정	영등동	529-33	대	103	103	이*** ***	전라북도 익산시 영등동 ***			
							이**	경기도 부천시 원미구 중동 ***			
121	기정	영등동	529-103	전	12	12	재*** *****	대전광역시 중구 대흥로 ***			
122	기정	영등동	529-209	대	128	128	장**	전라북도 익산시 영등동 ***			
123	기정	영등동	529-210	대	71	71	이*** ***	전라북도 익산시 영등동 ***			
124	기정	영등동	679-30	도	5,344	28	국(국토교통부)				
	변경	영등동	679-45	도	18	18					
125	기정	영등동	산133	임	298	298	전**	전라북도 익산시 신동 ***			
126	기정	영등동	산134	임	99	99	최**	전라북도 익산시 영등동 ***			
127	기정	영등동	산136	입	1,130	884	박**	서울특별시 성동구 중곡동 ***			
							박**	서울특별시 강동구 길1동 ***			
	변경	영등동	산136-2	입	1,048	1,048	박**	서울특별시 성동구 중곡동 ***			
							박**	서울특별시 강동구 길1동 ***			
128	기정	영등동	산139	임	890	890	강**	전라북도 익산시 영등동 ***	근저당권, 지상권	이**** ***	익산시 인화동 ***
	변경	영등동	산139-3	임	825	825	강**	전라북도 익산시 영등동 ***			
129	기정	영등동	산140	공	12,543	9,445	익산시				
	변경	영등동	산140	공	12,543	98	익산시				
	변경	영등동	산140-2	공	7,428	7,365	익산시				
130	기정	영등동	산140-1	임	5,903	5,903	금*** **** *****	전라북도 익산시 익산대로 ***			
131	기정	영등동	산142	임	31,043	31,043	나*** **** *****	전라북도 익산시 남중동 ***			
132	기정	영등동	산142-1	임	1,223	1,223	익산시				
133	기정	영등동	산142-2	공	28	28	익산시				
134	기정	영등동	산142-3	임	136	136	익산시				
135	기정	영등동	산147	임	198	198	정**	전라북도 익산시 모현동 ***			
136	기정	영등동	산152	입	1,587	1,475	변**	전라북도 군산시 나운동 ***			
							변**	전라북도 익산시 마동 ***			
							변**	전라북도 군산시 나운동 ***			
	변경	영등동	산152	임	101	101	변**	전라북도 익산시 마동 ***			
							변**	전라북도 군산시 나운동 ***			
변경	영등동	산152-1	임	1,486	1,486	변**	전라북도 군산시 나운동 ***				
137	기정	영등동	산167	도	908	908	국(기획재정부)				

●국토교통부고시제2020-1178호

공공주택 건설사업계획 변경 승인(청주우암 행복주택)

『공공주택 특별법』 제35조 제1항의 규정에 따라 청주우암 공공주택건설사업계획을 변경승인하였기에 다음과 같이 고시합니다.

2021년 1월 6일

국토교통부장관

1. 사업명 : 청주우암 청춘허브센터 복합개발사업(행복주택)

2. 사업시행자

가. 시행자의 명칭 및 대표자 성명 : 한국토지주택공사 사장 직무대행 장 충 모

청주시 시장 한 범 덕

나. 주소 : 경상남도 진주시 충의로 19(충무공동)

충청북도 청주시 상당구 상당로 155

3. 사업개요

구분	당초	변경	비고
가. 대지 위치	충청북도 청주시 청원구 우암동 349-6 일원	좌동	-
나. 사업면적(m ²)	3,033.10	좌동	-
다. 대지면적(m ²)	3,033.10	좌동	-
라. 연면적(m ²)	15,612.32	14,857.36	감 754.96
마. 사업 규모	아파트 1개동(행복주택 120세대, 15층) 및 부대·복리시설, 청춘허브센터(판매시설, 업무시설)	좌동	-
바. 구조	철근콘크리트 라멘구조	좌동	-

4. 사업비(변경)

- 당초 : 15,718,893천원(주택도시기금 5,722,800천원)

- 변경 : 29,757,084천원(주택도시기금 6,295,080천원)

5. 사업기간 : 사업승인 고시 ~ 2023. 06.

6. 기타 : 관계 도서는 충청북도 건축문화과, 청주시 공동주택과 및 한국토지주택공사 충북지역본부에 비치하여 토지 소유자 및 이해관계인 등 일반인에게 보이게 합니다.

●국토교통부고시제2020-1179호

공공주택 건설사업계획승인(구미송정)

『공공주택 특별법』 제35조 제1항의 규정에 따라 구미송정 공공주택건설사업계획을 변경승인하였기에 다음과 같이 고시합니다.

2021년 1월 6일

국토교통부장관

1. 사 업 명 : 구미송정 공공주택 건설사업(행복주택)

2. 사업시행자

가. 시행자의 명칭 및 대표자 성명 : 한국토지주택공사 사장 직무대행 장충모

나. 주 소 : 경상남도 진주시 충의로 19(충무공동)

3. 사업개요

구 분	당 초	변 경	비 고
가. 대지 위치	경상북도 구미시 송정동 62 일원	좌동	-
나. 사업면적(m ²)	6,841.00	좌동	-
다. 대지면적(m ²)	6,841.00	좌동	-
라. 연면적(m ²)	15,772.23	15,997.89	증 225.66
마. 사업 규모	아파트 2개동(행복주택 250세대, 15층) 및 부대·복리시설	아파트 2개동(행복주택 250세대, 14층) 및 부대·복리시설	-
바. 구조	철근콘크리트 벽식구조	좌동	-

4. 사 업 비(변경)

- 당 초 : 28,521,136천원(주택도시기금 11,922,500천원)

- 변 경 : 34,654,731천원(주택도시기금 13,115,000천원)

5. 사업기간

- 당 초 : 사업승인 고시일 ~ 2022. 12.

- 변 경 : 2019.12 ~ 2023. 03.

6. 기 타 : 관계 도서는 국토교통부 행복주택공급과, 경북도청 도시디자인과, 구미시청 공동주택과 및 한국토지주택공사 대구경북지역본부(053-603-2908)에 비치하여 토지 소유자 및 이해관계인 등 일반인에게 보이게 합니다.

●국토교통부고시제2020-1180호

공공주택건설 사업계획 승인 및 지형도면 고시(천안신부 행복주택)

『공공주택 특별법』 제35조제1항의 규정에 따라 천안신부 공공주택건설 사업계획을 변경승인하고, 같은 법 제35조제5항 및 「토지이용규제기본법」 제8조에 따라 지형도면 등을 다음과 같이 고시합니다.

2021년 1월 6일

국토교통부장관

1. 사 업 명 : 천안신부 행복주택 건설사업

2. 사업시행자

○ 시행자의 명칭 및 대표자 성명 : 한국토지주택공사 사장 직무대행 장충모

○ 주 소 : 경상남도 진주시 충의로 19(충무공동)

3. 사업개요

구 분	당 초	변 경	비 고
가. 대지 위치	충남 천안시 신부동 72-16번지 일원	좌동	-
나. 사업면적(m ²)	14,909.00	15,052.80	증 143.80
다. 대지면적(m ²)	14,909.00	14,732.83	감 176.17
라. 연면적(m ²)	44,148.73	51,466.28	증 7,317.55
마. 사업 규모	아파트 4개동 (행복주택 700호, 8~20층) 및 부대·복리시설	아파트 4개동 (행복주택 700호, 7~20층) 및 부대·복리시설	-
바. 구조	철근콘크리트 벽식구조	좌동	-

4. 사 업 비 : 111,518,518천원 (주택도시기금 36,721,300천원)

5. 사업기간 : 2020.12 ~ 2023. 12.

6. 수용 또는 사용할 토지 등의 소재지·지번·면적·소유권 및 소유권 외의 권리의 명세와 그 소유자 및 권리자의 성명·주소 등을 기재한 서류 : 별첨1

7. 다른 법률의 의제사항 고시

가. 사업시행에 따른 무상귀속 : 별첨2

나. 도시계획시설사업 사업시행자지정 고시 : 별첨3

다. 「토지이용규제기본법」 제8조에 같은 법 시행령 제7조에 따른 지형도면 등 : 토지이용규제 정보시스템(<http://luris.molit.go.kr>)에서 열람할 수 있음.

8. 기 타 : 관계 도서는 충청남도 도시건축과, 천안시 주택과 및 한국토지주택공사 대전충남지역본부 (042-470-0652)에 비치하여 토지 소유자 및 이해관계인 등 일반인에게 보이게 함.

[별첨1] 수용하거나 사용할 토지 등의 소재지, 지번, 지목, 면적, 소유권 및 소유권외의 권리의 명세와 그 소유자 및 권리자의 성명·주소

일련 번호	소재지	지번	지목	면적		소유자		관계인		
				공부 면적	편입 면적	성명	주소	성명	주소	관리 관계
1	신부동	72-16	대	13,566	13,436.4	한국토지주택공 사				
2	신부동	72-76	도	197	197	천안시				
3	신부동	72-28	대	132	132	한국토지주택공 사				
4	신부동	74-5	대	350	350	한국토지주택공 사				
5	신부동	74-7	전	365	365	한국토지주택공 사				
6	신부동	77-33	전	182	182	한국토지주택공 사				
7	신부동	72-25	도	908	81.26	천안시				
8	신부동	411	구	521	290.31	농림축산식품부				
9	신부동	68-2	도	50	0.43	천안시				
10	신부동	66-2	도	80	14.64	천안시				
11	신부동	66-3	전	48	3.76	천안시				
계	변경			16,399	15,052.8					

[별첨2]

사업시행에 따른 무상귀속

1. 사업주체가 신설하여 동시설의 관리청에 무상귀속 할 공공시설

■ 도로

구분	구 모				기능	연장 (m)	기 점	종 점	사용 형태
	등급	류별	번호	폭원 (m)					
도시계획 도 로	소로	1	A	10-12	국지도로	-	신부동 72-25도	대로 3-2	일반 도로
도시계획 도 로	중로	2	A	15-20	국지도로	-	신부동 72-25도	중로3류	일반 도로

[별첨3]

도시계획시설사업 사업시행자 지정

1. 사업시행지의 위치 : 충남 천안시 신부동 72-16번지 일원
2. 사업의 종류 및 명칭 : 천안 신부 행복주택 신축 및 도시계획시설(도로) 사업
3. 사업시행면적 또는 규모

용도별		계	공동주택	기타시설	도시계획시설	
					도로	
면적(m ²)	기정	14,909.00	14,909.00	-	-	
	변경	15,052.80	14,732.83	-	319.97	

4. 사업시행자의 성명 및 주소

- 성명 : 한국토지주택공사 사장 변창흠
- 주소 : 경남 진주시 충의로 19 (충무공동)

5. 도시계획시설사업에 대한 실시계획인가의 신청기일

: 공공주택건설 등에 관한 특별법 제35조의 규정에 의한 사업계획승인으로 실시계획인가 의제

●국토교통부고시제2020-1181호

공공주택건설(행복주택) 사업계획 변경승인(전주덕진)

『공공주택 특별법』 제35조제1항의 규정에 따라 전주덕진 공공주택건설 사업계획을 변경승인하였기에 다음과 같이 고시합니다.

2021년 1월 6일

국토교통부장관

1. 사 업 명 : 전주덕진 행복주택 건설사업

2. 사업시행자

- 시행자의 명칭 및 대표자 성명 : 한국토지주택공사 사장 직무대행 장충모
- 주 소 : 경상남도 진주시 충의로 19(충무공동)

3. 사업개요

구 분	기 정	변 경	비 고
가. 대지위치	전라북도 전주시 덕진구 덕진동1가 1547-89번지	좌 동	
나. 사업면적(m ²)	3,578.00	좌 동	
다. 대지면적(m ²)	3,578.00	3,548.00	감 30.00
라. 연 면 적(m ²)	5,496.95	8,855.02	증 3,358.07
마. 사업규모	아파트 2개동 (행복주택 110호, 8~12층)	아파트 1개동 (행복주택 120호, 9~12층)	
바. 구 조	철근콘크리트 벽식구조	철근콘크리트 라멘구조	

4. 사 업 비 : 23,830,027천원(주택도시기금 6,295,080천원)

5. 사업기간 : 2019. 12 ~ 2023. 01.

6. 기 타 : 관계 도서는 전라북도청 주택건축과, 전주시청 건축과 및 한국토지주택공사 전북지역본부 (063-230-6273)에 비치하여 토지 소유자 및 이해관계인 등 일반인에게 보이게 함.

●국토교통부고시제2020-1183호

공공주택건설 사업계획 승인 취소(오산세교2 A-6BL)

국토교통부고시제2013-875호로 승인 고시된 오산세교2 택지개발사업지구 내 A-6BL 보금자리주택 건설사업계획에 대하여 『공공주택 특별법』 제55조에 따라 승인 취소하였기에 다음과 같이 고시합니다.

2021년 1월 6일

국토교통부장관

1. 사 업 명 : 오산세교2 택지개발지구 내 A-6BL 보금자리주택건설사업

2. 사업시행자

가. 시행자의 명칭 및 대표자 성명 : 한국토지주택공사 사장 직무대행 장충모

나. 주 소 : 경상남도 진주시 충의로 19(충무공동)

3. 사업시행지역 : 경기도 오산시 쉼동, 금암동, 가장동 등 일원 오산세교2 택지개발사업지구 내 A-6BL

4. 처분 또는 명령의 내용 및 사유

가. 처분 또는 명령의 내용 : 공공주택건설 사업계획 승인 취소

나. 사 유 : 「공공주택 특별법」 제55조제1항제4호에 따른 사정변경으로 인하여 주택건설 사업의 계속적인 시행 불가능(유형변경 : 10년공임 → 행복주택+영구임대)

●국토교통부고시제2020-1184호

동해선(포항~동해) 전철화 사업 실시계획 승인

동해선(포항~동해) 전철화 사업의 실시계획에 대하여 「철도의 건설 및 철도시설 유지관리에 관한 법률」 제9조 제1항에 따라 승인하고, 같은 법 시행령 제14조 제3항에 따라 다음과 같이 고시합니다.

2021년 1월 6일

국토교통부장관

1. 사업의 명칭 : 동해선(포항~동해) 전철화 사업
2. 사업의 개요

○ 사업목적

- 한반도 동측의 여객 및 화물 수송의 주요 철도망 역할
- 부전~강릉간 전기차 일관 수송체계 구축으로 열차운행 효율화
- 장래 남북철도 및 대륙철도 연계 대비 선로기능 향상

○ 사업내용

구 분		내 용	수 량	비 고	
사업연장		포항~동해	km	172.808	
신설	전차선로	전차선 및 조가선	km	498.6	
		급전선 및 보호선	km	455.7	
		전철주	본	3,090	
		장력조정장치	본	436	
	전력설비	특고압케이블	km	36.01	
		특고압 가공 전선	km	45.03	
	신호설비		식	1	
	신호건물		동	1	증축 : 동해화력
	통신설비		식	1	
	궤도설비		식	1	

○ 사업면적

- 760.0m²

○ 총사업비

- 466,165 백만원

○ 사업시행 장소

- 경상북도 포항시 일원 ~ 강원도 동해시 일원

3. 사업 시행기간

- 사업승인일로부터 ~ 2022년 12월 31일

4. 사업시행자의 성명 및 주소

- 사업시행자 : 국가철도공단 이사장
- 주소 : 대전광역시 동구 중앙로 242

5. 수용하거나 사용할 토지 등의 소재지·지번·지목 및 면적, 소유권과 소유권 외의 권리의 명세와 그 소유자 및 권리자의 성명·주소 : [붙임]“토지세목조서” 참조

6. 「국토의 계획 및 이용에 관한 법률」 제30조 및 같은 법, 시행령 제25조 제5항 규정에 의한 도시·군 관리계획

결정 및 「토지이용규제기본법」 제8조 및 같은 법 시행령 제7조의 규정에 따른 지형도면 고시 사항 : 변경없음.

7. 사업실시계획에 관한 서류의 열람장소 및 열람기간

○ 열람장소 : 국가철도공단 기술본부 전철처 (042-607-3526)

○ 열람기간 : 사업시행기간 내

[붙임] 수용하거나 사용할 토지 등의 소재지·지번·지목 및 면적, 소유권과 소유권 외의 권리의 명세와 그 소유자 및 권리자의 성명·주소

번호	소재지	지번	지목	면적(㎡)		소유자		소유권 이외의 권리			지하심도(m)	구분지상권설정범위 평균해수면기준 () ~ ()m 까지	비고
				원면적	편입용지	주소	성명	종류	주소	성명			
1	강원도 동해시 추암동	493-1	철	760.0	760.0	국토교통부	국						
소 계				760.0	760.0								

●국토교통부고시제2020-1185호

진주~광양 전철화 사업 실시계획 변경 승인

국토교통부고시 제2019-670호(2019.11.27)로 고시된 진주~광양 전철화 사업의 실시계획에 대하여 「철도의 건설 및 철도시설 유지관리에 관한 법률」 제9조 제8항에 따라 변경 승인하고, 같은 법 시행령 제14조 제3항에 따라 다음과 같이 고시합니다.

2021년 1월 6일

국토교통부장관

1. 사업의 명칭 : 진주~광양 전철화 사업

2. 사업의 개요

○ 사업목적(변경없음)

- 남해안 동서축의 간선 철도망 구축사업의 일환으로 진주~광양간을 전철화하여 부전~순천 구간에 대한 일괄수송체계 구축
- 경전선 열차운행 효율화 및 고속의 철도서비스를 제공

○ 사업시행 장소(변경없음)

- 경상남도 진주시 내동면 독산리·삼계리·내평리
- 경상남도 사천시 곤명면 신흥리·정곡리·작팔리·송림리·봉계리·조량리
- 경상남도 하동군 북천면 옥정리·직전리·사평리·방화리, 황천면 여의리·황천리·남산리, 적량면 동산리, 하동읍 신기리·비파리·광평리
- 전라남도 광양시 다압면 신원리, 진월면 월길리, 진상면 비평리·지원리·섬거리·금이리, 옥곡면 묵백리·대죽리·원월리·선유리, 광양읍 죽림리·용강리·목성리·인동리·도월리

○ 사업면적(변경)

- 당초 : 11,318m²- 변경 : 11,280m²(감 38.0m²)

* 변경사유 : 변전 건물 위치조정 및 지적분할 측량결과 반영에 따른 변경

○ 총사업비(변경)

- 당초 : 239,585 백만원

- 변경 : 167,375백만원 (감 72,210백만원)

* 변경사유 : 낙찰차액 등 총사업비 자율조정결과 반영

○ 사업내용(변경없음)

구 분		내 용	수 량	비 고	
전기설비	송전선로	하동T/L	km	0.94	
	변전설비	전철변전소	개소	1	하동
		급전구분소	개소	1	옥곡
		보조급전구분소	개소	4	내동, 북천, 진상, 광양
	전차선로	급 전 선	m	220,836	
		전 차 선	m	137,069	
		전 철 주	본	1,298	
		장력조정장치	본	268	
	전력설비	배전설비	km	10,74	
		전기실설비	개소	6	하동, 옥곡, 내동, 북천, 진상, 광양
변 전 건 물		동	6	하동, 옥곡, 내동, 북천, 진상, 광양	
신 호 설 비		식	1		
통 신 설 비		식	1		
케 도		식	1		
철 거	단말보조급전구분소	개소	2	진주, 광양	
	변전건물	동	2		

- 변전건물(변경없음)

시설명	구조	건축면적(m ²)	연면적(m ²)	비고
계		2,286.29	4,456.27	
내동 보조급전구분소	철골조	219.55	439.92	지상3층
북천 보조급전구분소	철골조	219.55	439.92	지상3층
하동 전철변전소	철골조	1,134.97	2,186.67	지상4층
옥곡 급전구분소	철골조	219.55	439.92	지상3층
진상 보조급전구분소	철골조	273.12	509.92	지상3층
광양 보조급전구분소	철골조	219.55	439.92	지상3층

3. 사업 시행기간(변경)

○ 당초 : 2019년 11월 27일 ~ 2021년 12월 31일

○ 변경 : 2019년 11월 27일 ~ 2022년 12월 31일(중 12개월)

* 변경사유 : 예산편성 중기계획에 맞춰 사업기간 변경

4. 사업시행자의 성명 및 주소

○ 사업시행자의 성명

- 당초 : 한국철도시설공단 이사장

- 변경 : 국가철도공단 이사장

* 변경사유 : 「국가철도공단법」 시행에 따른 사업시행자의 사명변경('20.09월)

○ 주소 : 대전광역시 동구 중앙로 242

5. 수용하거나 사용할 토지 등의 소재지·지번·지목 및 면적, 소유권과 소유권 외의 권리의 명세와 그 소유자 및 권리자의 성명·주소(변경) : [붙임] 토지세목조서(변경)참조

6. 「국토의 계획 및 이용에 관한 법률」 제30조 및 같은법, 시행령 제25조 제5항 규정에 의한 도시·군 관리계획 결정 및 「토지이용규제기본법」 제8조 및 같은법 시행령 제7조의 규정에 따른 지형도면 고시 사항 : (변경)

○ 지형도면 고시 : 토지이용규제정보시스템(<http://luris.molit.go.kr>) 열람

*지형도면 고시도(S = 1:1,000) : 게재생략

<도시·군관리계획 결정(변경)조서>

□ 경상남도 진주시 도시·군 관리계획 (도시·군 계획시설) 결정 (변경)조서

가. 교통시설

(1)철도 결정조서

구분	도면 표시 번호	시설명	시설의 세분	위치			연장 (m)	면적 (m ²)	최초 결정일	비고
				기점	종점	주요경과지				
기정	1	철도	일반철도	사봉면 부계리 산36 진주시 경계	내동면 내평리 846 진주시 경계	반성역 대곡 저수지 진주역	34,597	425,123	국토해양부고시 제2009-607호 (2009.01.28.)	
변경	1	철도	일반철도	사봉면 부계리 산36 진주시 경계	내동면 내평리 846 진주시 경계	반성역 대곡 저수지 진주역	34,597	425,185		

○ 철도 결정(변경)사유서

도면 표시 번호	시설명	변경 내용	결정(변경) 사유
1	철도	- 면적 : 변경 • 당초 : 425,123m ² • 변경 : 425,185m ² (증62.0m ²)	- 진주~광양 전철화 사업으로 전철운영에 필요한 송변전 설비(전철전원공급설비)를 구축 위함.

번호	소재지	당초				변경				소유자		소유권 이외의 권리			토피심도 (m)	구분지상권설정범위 평균해수면기준 () ~ ()m 까지	비고
		지번	지목	면적(m ²)		지번	지목	면적(m ²)		주소	성명	종류	주소	성명			
				원면적	편입면적			원면적	편입면적								
2	하동군 적량면 동산리	872-1	임	9,250	507	872-12	임	506	506	국토교통부	국						
3	하동군 적량면 동산리	867	잡	12,943	140	867-2	잡	140	140	전남 나주시 전력로 55(빛가람동)	한국전력공사				1		
4	하동군 적량면 동산리	633-3	도	26,722	596	633-4	도	444	424	국토교통부	국				1		
5	하동군 적량면 동산리					633-5	도	152	152	국토교통부	국				1		
6	하동군 적량면 동산리					633-3	도	25,577	20	국토교통부	국				1		
7	하동군 적량면 동산리	647	구	25,798	35	647-2	구	34	34	농림축산식품부	국				1.2		
8	하동군 적량면 동산리	1773-1	천	16,766	15	1773-19	천	14	14	국토교통부	국				3.2		
9	하동군 적량면 동산리	1789	도	10,117	8	1789-12	도	8	8	국토교통부	국				2.8		
10	하동군 적량면 동산리	199	도	1,495	27	199-3	도	21	21	농림축산식품부	국				1		
11	하동군 적량면 동산리	191	답	509	145	191-3	답	147	147	국토교통부	국						
12	하동군 적량면 동산리	191-1	답	170	2	191-4	답	1	1	국토교통부	국						
13	하동군 적량면 동산리	190	답	674	604	190-3	답	611	611	경북 구미시 구평동 454 부영아파트 506동101호	남관우						
14	하동군 적량면 동산리	190-1	답	199	13	190-4	답	9	9	국토교통부	국						
15	하동군 적량면 동산리	202	답	741	704	202-3	답	703	703	경북 구미시 구평동 454 부영아파트 506동101호	남관우						
16	하동군 적량면 동산리	202-1	답	196	13	202-4	답	10	10	국토교통부	국						
17	하동군 적량면 동산리	201	답	2,147	1,771	201-3	답	1,763	1,763	서울 광진구 자양동 618-34	남미정 외1인						
18	하동군 적량면 동산리	201-1	답	484	29	201-4	답	27	27	국토교통부	국						
19	하동군 적량면 동산리	200	답	2,492	1,068	200-3	답	1,067	1,067	94	김용덕						
20	하동군 적량면 동산리	200-1	답	413	3	200-5	답	2	2	국토교통부	국						
21	하동군 적량면 동산리					200-4	답	1	1	국토교통부	국						
22	하동군 적량면 동산리	199	도	1,495	118	199-1	도	125	125	농림축산식품부	국						
23	하동군 적량면 동산리	647	구	25,798	54	647-5	구	41	41	농림축산식품부	국						
24	하동군 적량면 동산리					647-6	구	6	6	농림축산식품부	국						
25	하동군 적량면 동산리					647-3	구	7	7	농림축산식품부	국						
26	하동군 적량면 동산리	198	답	1,391	307	198-3	답	299	299	경남 하동군 하동읍 문도길 33-11	정맹엽						
27	하동군 적량면 동산리	198-2	답	64	28	198-4	답	29	29	국토교통부	국						
소 계				142,965	6,224			31,781	6,204								
1	하동군 북천면 직전리	696-1	답	249	127	696-1	답	127	127	국토교통부	국						

번호	소재지	당초				변경				소유자		소유권 이외의 권리			토피심도 (m)	구분지상권설정범위 평균해수면기준 () ~ ()m 까지	비고
		지번	지목	면적(m ²)		지번	지목	면적(m ²)		주소	성명	종류	주소	성명			
				원면적	편입면적			원면적	편입면적								
2	하동군 북천면 직전리	696	답	2,761	889	696-2	답	889	889	경남 하동군 북천면 남포정자길 10-17	김정숙						
3	하동군 북천면 직전리	695	답	1,531	7	695-2	답	7	7	경남 하동군 북천면 곡북로1153-10	강호춘						
4	하동군 북천면 직전리	695-1	답	33	2	695-3	답	2	2	국토교통부	국						
5	하동군 북천면 직전리	1459	도	10,799	25	1459-6	도	25	25	농림축산식품부	국						
소 계				15,373	1,050			1,050	1,050								
1	광양시 옥곡면 원월리	719-12	답	949	27	719-26	답	26	26	국토교통부	국						
2	광양시 옥곡면 원월리	719-4	답	378	322	719-23	답	326	326	국토교통부	국						
3	광양시 옥곡면 원월리	718-2	답	629	6	718-21	답	6	6	국토교통부	국						
4	광양시 옥곡면 원월리	718-7	답	1,273	220	718-22	답	221	221	국토교통부	국						
5	광양시 옥곡면 원월리	719-2	답	1,461	656	719-21	답	656	656	전남 광양시 영수길 46(광영동)	정용훈						
6	광양시 옥곡면 원월리	719-11	답	580	68	719-25	답	63	63	국토교통부	국						
7	광양시 옥곡면 원월리					719-24	답	5	5	국토교통부	국						
소 계				5,270	1,299			1,303	1,303								
1	광양시 진상면 지원리	1400-3	답	852	585	1400-9	답	571	571	국토교통부	국						
2	광양시 진상면 지원리					1400-8	답	1	1	국토교통부	국						
3	광양시 진상면 지원리	1406	철	1,804	366	1406-4	철	368	368	국토교통부	국						
4	광양시 진상면 지원리	1400-4	도	400	1	1400-10	도	1	1	광양시	공						
5	광양시 진상면 지원리	1400-5	답	652	247	1400-12	답	241	241	전라남도	공						
6	광양시 진상면 지원리	1506-3	도	96	2	1506-7	도	1	1	국토교통부	국						
소 계				3,804	1,201			1,183	1,183								
1	광양시 광양읍 도월리	704	철	260	74	704-4	철	89	89	국토교통부	국						
2	광양시 광양읍 도월리	702-4	철	168	134	702-6	철	121	121	국토교통부	국						
3	광양시 광양읍 도월리	595-7	도	788	4					농림축산식품부	국						
4	광양시 광양읍 도월리	704-1	철	259	112	704-5	철	127	127	국토교통부	국						
5	광양시 광양읍 도월리	704-2	철	495	239	704-6	철	264	264	국토교통부	국						
6	광양시 광양읍 도월리	703-2	철	489	196	703-3	철	156	156	국토교통부	국						
소 계				2,459	759			757	757								

●국토교통부고시제2020-1188호

공공주택건설 사업계획 승인(군관사(대방)위탁개발사업)

『공공주택 특별법』 제35조제1항의 규정에 따라 군관사(대방)위탁개발사업 공공주택건설 사업계획을 승인하였기에 다음과 같이 고시합니다.

2021년 1월 6일

국토교통부장관

1. 사업명 : 군관사(대방)위탁개발사업

2. 사업시행자

○ 시행자의 명칭 및 대표자 성명 : 국방부, 한국토지주택공사 사장 직무대행 장충모

○ 주 소 : 경상남도 진주시 충의로 19(진주시 충무공동 227-2)

3. 사업개요

구분	계획내용	비고
가. 대지 위치	서울특별시 영등포구 신길동 1280 일원	-
나. 사업면적(m ²)	10,706.60	-
다. 대지면적(m ²)	10,706.60	-
라. 연면적(m ²)	43,602.53	-
마. 사업 규모	아파트 3개동(군관사100세대, 신혼희망타운183세대 10~35층 이하) 및 부대·복리시설	-
바. 구조	철근콘크리트 벽식구조	-

4. 사업비: 83,124,344천원 (주택도시기금 10,479,678천원)

5. 사업기간 : 사업승인고시일 ~ 2023. 12.

6. 기타 : 관계 도서는 영등포구 도시계획과 및 한국토지주택공사 서울지역본부 (1600-1004)에 비치하여 토지 소유자 및 이해관계인 등 일반인에게 보이게 합니다.

●국토교통부고시제2020-1190호

화성병점복합타운 도시개발사업 개발계획 수립(변경), 실시계획(변경) 인가 및 지형도면

국토교통부고시 제2019-865호(2019. 12. 30.)로 개발계획 수립(변경) 및 실시계획(변경) 인가된 화성병점복합타운 도시개발구역에 대하여 「도시개발법」 제4조 및 제17조에 따라 개발계획 수립 변경(7차) 및 실시계획 변경(6차)을 인가하고 같은 법 제9조 및 제18조에 따라 아래와 같이 고시하며, 지형도면 등에 대해서는 「국토의 계획 및 이용에 관한 법률」 제32조 및 같은 법 시행령 제27조와 「토지이용규제 기본법」 제8조 및 같은 법 시행령 제7조에 따라 아래와 같이 고시합니다.

2021년 1월 6일

국토교통부장관

화성병점복합타운 도시개발사업 개발계획 수립(변경)

1. 도시개발구역의 명칭 : 화성병점복합타운 도시개발구역

2. 도시개발구역의 위치 및 면적

- 위치 : 경기도 화성시 병점동, 진안동 일원
- 면적 : 375,641㎡

3. 도시개발구역의 지정목적

- 병점역 역세권의 계획적이고 체계적인 개발을 통해 쾌적한 도시환경 및 원활한 환승여건 조성

4. 시행자와 그 주된 사무소의 소재지

- 사업시행자 : 한국토지주택공사 사장
- 주 소 : 경상남도 진주시 충의로 19(충무공동)

5. 도시개발사업의 시행기간(변경) 및 시행방법

- 시행기간 : (기정) 2005. 12. 15 ~ 2020. 12. 31
(변경) 2005. 12. 15 ~ 2021. 06. 30
- 시행방법 : 「도시개발법」에 의한 “수용 또는 사용방식”

6. 토지이용계획 및 기반시설계획 : 생략

7. 토지 등의 세목과 그 소유자에 관한 사항 : 붙임1

8. 도시개발구역 밖의 기반시설계획에 관한 사항 : 생략

9. 실시계획의 인가신청기간 : 해당사항 없음

10. 관계도서의 열람방법

- 열람기간 : 고시일로부터 14일간 공람
- 열람장소 : 화성시청 지역개발사업소 지역개발과(031-5189-3246)
한국토지주택공사(화성사업본부)(031-228-0173)

11. 도시관리계획에 관한 사항 : 생략

화성병점복합타운 도시개발사업 실시계획(변경) 인가

1. 사업의 명칭 : 화성병점복합타운 도시개발사업

2. 사업의 목적

- 병점역 역세권의 계획적이고 체계적인 개발을 통해 쾌적한 도시환경 및 원활한 환승여건 조성

3. 도시개발구역의 위치 및 면적

- 위 치 : 경기도 화성시 병점동, 진안동 일원
- 면 적 : 375,641㎡

4. 시행자

- 시 행 자 : 한국토지주택공사 사장
- 주 소 : 경상남도 진주시 충의로 19(충무공동)

5. 시행기간(변경)

- (기정) 2005. 12. 15 ~ 2020. 12. 31
- (변경) 2005. 12. 15 ~ 2020. 06. 30

6. 시행방식 : 「도시개발법」에 의한 “수용 또는 사용방식”

7. 도시관리계획의 결정내용 : 생략

8. 인가된 실시계획에 관한 도서의 공람기간 및 공람장소

- 공람기간 : 고시일로부터 14일간 공람
- 공람장소 : 화성시청 지역개발사업소 지역개발과(031-5189-3246)

한국토지주택공사(화성사업본부)(031-228-0173)

9. 법 제19조에 따라 실시계획의 고시로 의제되는 인·허가 등의 고시 또는 공고사항

- 「농지법」 제34조 농지전용의 허가 또는 협의

※ 붙임1 : 토지 등의 세목과 그 소유자에 관한 사항

연번	소재지	지번		지목	면적(m ²)		토지소유자			관계인			비고
		본번	부번		공부면적	편입면적	성명	주소	지분	성명	주소	권리의 종류 및 내용	
1	병점동	542	2	답	162	162	국(건설교통부)		1/1				
2	병점동	543		답	66	66	한국토지주택공사	성남시 분당구 정자동 ***	1/1				
3	병점동	544	1	답	173	173	국(건설교통부)		1/1				
4	병점동	544	2	도	1,084	1,084	화성시		1/1				
5	병점동	544	3	답	33	33	한국토지주택공사	성남시 분당구 정자동 ***	1/1				
6	병점동	545	1	도	116	116	국(건설교통부)		1/1				
7	병점동	545	3	도	86	86	국(건설교통부)		1/1				
8	병점동	545	4	답	236	236	한국토지주택공사	성남시 분당구 정자동 ***	1/1				
9	병점동	545	6	장	544	544	한국토지주택공사	성남시 분당구 정자동 ***	1/1				
10	병점동	546	1	도	65	65	김**	경기 화성시 태안읍 병점리***	1/1				
11	병점동	547	6	도	236	236	국(건설교통부)		1/1				
12	병점동	548		전	10,842	10,842	한국토지주택공사	성남시 분당구 정자동 ***	1/1				
13	병점동	565		답	992	992	한국토지주택공사	성남시 분당구 정자동 ***	1/1				
14	병점동	566		답	1,322	1,322	한국토지주택공사	성남시 분당구 정자동 ***	1/1				
15	병점동	567		답	2,975	2,975	한국토지주택공사	성남시 분당구 정자동 ***	1/1				
16	병점동	568		답	2,975	2,975	한국토지주택공사	성남시 분당구 정자동 ***	1/1				
17	병점동	569		답	2,975	2,975	한국토지주택공사	성남시 분당구 정자동 ***	1/1				
18	병점동	570		답	2,901	2,901	한국토지주택공사	성남시 분당구 정자동 ***	1/1				
19	병점동	570	1	답	74	74	한국토지주택공사	성남시 분당구 정자동 ***	1/1				
20	병점동	571		답	2,030	2,030	한국토지주택공사	성남시 분당구 정자동 ***	1/1				
21	병점동	571	1	답	343	343	한국토지주택공사	성남시 분당구 정자동 ***	1/1				
22	병점동	571	2	답	602	602	한국토지주택공사	성남시 분당구 정자동 ***	1/1				
23	병점동	583		답	1,785	1,785	한국토지주택공사	성남시 분당구 정자동 ***	1/1				
24	병점동	594		답	661	661	한국토지주택공사	성남시 분당구 정자동 ***	1/1				
25	병점동	594	1	답	132	132	한국토지주택공사	성남시 분당구 정자동 ***	1/1				
26	병점동	594	2	도	787	787	화성시		1/1				
27	병점동	595	1	주	1,069	1,069	한국토지주택공사	성남시 분당구 정자동 ***	1/1				
28	병점동	595	2	도	922	922	화성시		1/1				
29	병점동	595	5	도	9	9	한국토지주택공사	성남시 분당구 정자동 ***	1/1				
30	병점동	596	1	전	1,320	1,320	한국토지주택공사	성남시 분당구 정자동 ***	1/1				
31	병점동	596	2	도	585	585	국(건설교통부)		1/1				
32	병점동	597		전	728	728	한국토지주택공사	성남시 분당구 정자동 ***	1/1				
33	병점동	598	2	답	4,486	4,486	한국토지주택공사	성남시 분당구 정자동 ***	1/1				
34	병점동	598	3	도	314	314	국(건설교통부)		1/1				
35	병점동	600	2	대	942	942	한국토지주택공사	성남시 분당구 정자동 ***	1/1				
36	병점동	600	3	도	367	367	화성시		11/22				
							남**	경기 화성시 태안읍 병점리***	3/16				
							진**	경기 화성시 태안읍 병점리***	1/16				
							남**	경기 화성시 태안읍 병점리***	1/16				
							남**	경기 화성시 태안읍 병점리***	2/16				

연번	소재지	지번		지목	면적(m ²)		토지소유자			관계인			비고
		본번	부번		공부면적	편입면적	성명	주소	지분	성명	주소	권리의 종류 및 내용	
37	병점동	601	1	대	1,352	1,352	한국토지주택공사	성남시 분당구 정자동 ***	1/1				
38	병점동	601	2	도	678	678	국(건설교통부)		1/1				
39	병점동	602	1	대	516	516	한국토지주택공사	성남시 분당구 정자동 ***	1/1				
40	병점동	602	2	도	2,317	2,317	국(건설교통부)		1/1				
41	병점동	604		답	2,314	2,314	한국토지주택공사	성남시 분당구 정자동 ***	1/1				
42	병점동	606		답	992	992	한국토지공사	성남시 분당구 정자동 ***	1984992				
							한국토지주택공사	성남시 분당구 정자동 ***	1984992				
							한국토지주택공사	성남시 분당구 정자동 ***	1984992				
							한국토지주택공사	성남시 분당구 정자동 ***	1984992				
43	병점동	607		답	1,984	1,984	한국토지공사	성남시 분당구 정자동 ***	3668/1984				
							한국토지주택공사	성남시 분당구 정자동 ***	3668/1984				
							한국토지주택공사	성남시 분당구 정자동 ***	7936/1984				
							한국토지주택공사	성남시 분당구 정자동 ***	3668/1984				
44	병점동	608		답	2,975	2,975	한국토지주택공사	성남시 분당구 정자동 ***	1/1				
45	병점동	609		답	2,479	2,479	한국토지주택공사	성남시 분당구 정자동 ***	1/1				
46	병점동	610		답	496	496	한국토지주택공사	성남시 분당구 정자동 ***	1/1				
47	병점동	611		답	2,975	2,975	한국토지주택공사	성남시 분당구 정자동 ***	1/1				
48	병점동	612		답	496	496	한국토지주택공사	성남시 분당구 정자동 ***	1/1				
49	병점동	613		답	2,479	2,479	한국토지주택공사	성남시 분당구 정자동 ***	1/1				
50	병점동	615		전	2,975	2,975	한국토지주택공사	성남시 분당구 정자동 ***	1/1				
51	병점동	619		전	496	496	한국토지주택공사	성남시 분당구 정자동 ***	1/1				
52	병점동	620		전	496	496	한국토지주택공사	성남시 분당구 정자동 ***	1/1				
53	병점동	621		답	713	713	한국토지주택공사	성남시 분당구 정자동 ***	1/1				
54	병점동	621	1	답	665	665	한국토지주택공사	성남시 분당구 정자동 ***	1/1				
55	병점동	621	2	답	606	606	한국토지주택공사	성남시 분당구 정자동 ***	1/1				
56	병점동	622		답	2,524	2,524	한국토지주택공사	성남시 분당구 정자동 ***	1/1				
57	병점동	622	1	답	5	5	한국토지주택공사	성남시 분당구 정자동 ***	1/1				
58	병점동	623		답	446	446	한국토지주택공사	성남시 분당구 정자동 ***	1/1				
59	병점동	645	1	대	12,228	12,228	한국토지주택공사	성남시 분당구 정자동 ***	1/1				
60	병점동	645	2	잡	1,934	1,934	한국토지주택공사	성남시 분당구 정자동 ***	1/1				
61	병점동	655		답	1,488	1,488	한국토지주택공사	성남시 분당구 정자동 ***	1/1				
62	병점동	656		답	1,488	1,488	한국토지주택공사	성남시 분당구 정자동 ***	1/1				
63	병점동	657		답	2,975	2,975	한국토지주택공사	성남시 분당구 정자동 ***	1/1				
64	병점동	658		답	2,923	2,923	한국토지주택공사	성남시 분당구 정자동 ***	1/1				
65	병점동	658	1	답	52	52	한국토지주택공사	성남시 분당구 정자동 ***	1/1				
66	병점동	659		답	2,001	2,001	한국토지주택공사	성남시 분당구 정자동 ***	1/1				
67	병점동	659	1	답	351	351	한국토지주택공사	성남시 분당구 정자동 ***	1/1				
68	병점동	659	2	답	623	623	한국토지주택공사	성남시 분당구 정자동 ***	1/1				
69	병점동	661		답	2,975	2,975	한국토지주택공사	성남시 분당구 정자동 ***	1/1				
70	병점동	690	1	대	635	635	한국토지주택공사	성남시 분당구 정자동 ***	1/1				
71	병점동	690	2	잡	93	93	한국토지주택공사	성남시 분당구 정자동 ***	1/1				
72	병점동	690	3	대	13,071	13,071	한국토지주택공사	성남시 분당구 정자동 ***	1/1				
73	병점동	690	4	잡	1,881	1,881	한국토지주택공사	성남시 분당구 정자동 ***	1/1				
74	병점동	699		답	1,323	1,323	한국토지주택공사	성남시 분당구 정자동 ***	1/1				
75	병점동	699	1	답	1,851	1,851	한국토지주택공사	성남시 분당구 정자동 ***	1/1				
76	병점동	700		답	1,005	1,005	한국토지주택공사	성남시 분당구 정자동 ***	1/1				
77	병점동	701		답	2,126	2,126	한국토지주택공사	성남시 분당구 정자동 ***	1/1				
78	병점동	702		답	1,945	1,945	한국토지주택공사	성남시 분당구 정자동 ***	1/1				
79	병점동	702	1	답	693	693	한국토지주택공사	성남시 분당구 정자동 ***	1/1				
80	병점동	702	2	답	536	536	한국토지주택공사	성남시 분당구 정자동 ***	1/1				
81	병점동	703		답	3,150	3,150	한국토지주택공사	성남시 분당구 정자동 ***	1/1				
82	병점동	703	1	답	24	24	한국토지주택공사	성남시 분당구 정자동 ***	1/1				
83	병점동	704		답	3,174	3,174	한국토지주택공사	성남시 분당구 정자동 ***	1/1				

연번	소재지	지번		지목	면적(m ²)		토지소유자			관계인			비고		
		본번	부번		공부면적	편입면적	성명	주소	지분	성명	주소	권리의 종류 및 내용			
84	병점동	734		대	19,375	19,375	화성시			1/1					
85	병점동	737		답	2,909	2,909	한국토지주택공사	성남시 분당구 정자동 ***		1/1					
86	병점동	738		답	2,909	2,909	한국토지주택공사	성남시 분당구 정자동 ***		1/1					
87	병점동	747		답	479	479	한국토지주택공사	성남시 분당구 정자동 ***		1/1					
88	병점동	748		답	479	479	한국토지주택공사	성남시 분당구 정자동 ***		1/1					
89	병점동	749		답	1,950	1,950	한국토지주택공사	성남시 분당구 정자동 ***		1/1					
90	병점동	751		답	2,809	2,809	한국토지주택공사	성남시 분당구 정자동 ***		1/1					
91	병점동	751	1	답	100	100	한국토지주택공사	성남시 분당구 정자동 ***		1/1					
92	병점동	753		답	1,162	1,162	한국토지주택공사	성남시 분당구 정자동 ***		1/1					
93	병점동	753	1	답	239	239	한국토지주택공사	성남시 분당구 정자동 ***		1/1					
94	병점동	753	2	답	549	549	한국토지주택공사	성남시 분당구 정자동 ***		1/1					
95	병점동	754		답	959	959	한국토지주택공사	성남시 분당구 정자동 ***		1/1					
96	병점동	756		답	2,909	2,909	한국토지주택공사	성남시 분당구 정자동 ***		1/1					
97	병점동	756	1	답	2,909	2,909	한국토지주택공사	성남시 분당구 정자동 ***		1/1					
98	병점동	756	20	답	1,488	1,488	한국토지주택공사	성남시 분당구 정자동 ***		1/1					
99	병점동	756	21	답	1,488	1,488	한국토지주택공사	성남시 분당구 정자동 ***		1/1					
100	병점동	756	22	답	2,975	2,975	한국토지주택공사	성남시 분당구 정자동 ***		1/1					
101	병점동	756	23	답	2,975	2,975	한국토지주택공사	성남시 분당구 정자동 ***		1/1					
102	병점동	756	24	답	1,703	1,703	한국토지주택공사	성남시 분당구 정자동 ***		1/1					
103	병점동	756	25	답	2,975	2,975	한국토지주택공사	성남시 분당구 정자동 ***		1/1					
104	병점동	756	26	답	2,975	2,975	한국토지주택공사	성남시 분당구 정자동 ***		1/1					
105	병점동	756	27	답	2,975	2,975	한국토지주택공사	성남시 분당구 정자동 ***		1/1					
106	병점동	756	39	답	3,828	3,828	한국토지주택공사	성남시 분당구 정자동 ***		1/1					
107	병점동	756	40	답	1,818	1,818	한국토지공사	성남시 분당구 정자동 ***		2/7					
							한국토지주택공사	성남시 분당구 정자동 ***		3/7					
							한국토지주택공사	성남시 분당구 정자동 ***		2/7					
108	병점동	756	41	답	1,157	1,157	한국토지주택공사	성남시 분당구 정자동 ***		1/1					
109	병점동	756	42	답	2,975	2,975	한국토지공사	성남시 분당구 정자동 ***		1/2					
							한국토지주택공사	성남시 분당구 정자동 ***		1/2					
110	병점동	756	43	답	1,488	1,488	한국토지주택공사	성남시 분당구 정자동 ***		1/1					
111	병점동	756	44	답	1,488	1,488	한국토지주택공사	성남시 분당구 정자동 ***		1/1					
112	병점동	756	45	답	2,975	2,975	한국토지주택공사	성남시 분당구 정자동 ***		1/1					
113	병점동	756	46	답	1,984	1,984	한국토지주택공사	성남시 분당구 정자동 ***		1/1					
114	병점동	756	47	답	847	847	한국토지주택공사	성남시 분당구 정자동 ***		1/1					
115	병점동	756	48	답	2,191	2,191	한국토지공사	성남시 분당구 정자동 ***		2/7					
							한국토지주택공사	성남시 분당구 정자동 ***		2/7					
							한국토지주택공사	성남시 분당구 정자동 ***		3/7					
116	병점동	756	49	답	2,314	2,314	한국토지주택공사	성남시 분당구 정자동 ***		1/1					
117	병점동	756	50	답	661	661	한국토지주택공사	성남시 분당구 정자동 ***		1/1					
118	병점동	756	51	답	952	952	한국토지주택공사	성남시 분당구 정자동 ***		1/1					
119	병점동	756	52	답	2,023	2,023	한국토지주택공사	성남시 분당구 정자동 ***		1/1					
120	병점동	756	53	답	1,322	1,322	한국토지주택공사	성남시 분당구 정자동 ***		2/13					
							한국토지주택공사	성남시 분당구 정자동 ***		5/13					
							한국토지공사	성남시 분당구 정자동 ***		6/13					
121	병점동	756	54	답	1,653	1,653	한국토지주택공사	성남시 분당구 정자동 ***		2/13					
							한국토지주택공사	성남시 분당구 정자동 ***		5/13					
							한국토지공사	성남시 분당구 정자동 ***		6/13					
122	병점동	756	62	장	257	257	한국토지주택공사	성남시 분당구 정자동 ***		1/1					
123	병점동	756	63	답	615	615	한국토지주택공사	성남시 분 당구 정자동 ***		1/1					
124	병점동	756	64	답	110	110	국(재정경제부)			1/1					
125	병점동	756	65	답	666	666	한국토지주택공사	성남시 분당구 정자동 ***		1/1					
126	병점동	756	66	답	552	552	한국토지주택공사	성남시 분당구 정자동 ***		1/1					
127	병점동	756	67	답	289	289	한국토지주택공사	성남시 분당구 정자동 ***		1/1					

연번	소재지	지번		지목	면적(m ²)		토지소유자			관계인			비고
		본번	부번		공부면적	편입면적	성명	주소	지분	성명	주소	권리의 종류 및 내용	
128	병점동	756	68	답	268	268	한국토지주택공사	성남시 분당구 정자동 ***	1/1				
129	병점동	756	69	답	554	554	한국토지주택공사	성남시 분당구 정자동 ***	1/1				
130	병점동	756	70	답	390	390	한국토지주택공사	성남시 분당구 정자동 ***	1/1				
131	병점동	756	71	답	44	44	한국토지주택공사	성남시 분당구 정자동 ***	1/1				
132	병점동	756	72	답	556	556	한국토지주택공사	성남시 분당구 정자동 ***	1/1				
133	병점동	756	73	답	180	180	한국토지주택공사	성남시 분당구 정자동 ***	1/1				
134	병점동	756	74	답	188	188	한국토지주택공사	성남시 분당구 정자동 ***	1/1				
135	병점동	756	75	답	98	98	한국토지주택공사	성남시 분당구 정자동 ***	1/1				
136	병점동	756	76	답	92	92	한국토지공사	경기 성남시 분당구 정자동***	1/1				
137	병점동	756	77	답	306	306	한국토지주택공사	성남시 분당구 정자동 ***	1/1				
138	병점동	756	78	답	183	183	한국토지주택공사	성남시 분당구 정자동 ***	1/1				
139	병점동	756	79	답	304	304	한국토지주택공사	성남시 분당구 정자동 ***	1/1				
140	병점동	756	80	도	35	35	국(건설교통부)		1/1				
141	병점동	756	90	답	111	111	한국토지주택공사	성남시 분당구 정자동 ***	1/1				
142	병점동	756	94	답	672	672	한국토지주택공사	성남시 분당구 정자동 ***	1/1				
143	병점동	756	95	답	600	600	한국토지주택공사	성남시 분당구 정자동 ***	1/1				
144	병점동	756	96	답	145	145	한국토지주택공사	성남시 분당구 정자동 ***	1/1				
145	병점동	756	97	답	257	257	한국토지공사	성남시 분당구 정자동 ***	2/7				
							한국토지주택공사	성남시 분당구 정자동 ***	2/7				
							한국토지주택공사	성남시 분당구 정자동 ***	3/7				
146	병점동	756	98	답	527	527	한국토지공사	성남시 분당구 정자동 ***	2/7				
							한국토지주택공사	성남시 분당구 정자동 ***	2/7				
							한국토지주택공사	성남시 분당구 정자동 ***	3/7				
147	병점동	756	99	답	45	45	한국토지주택공사	성남시 분당구 정자동 ***	1/1				
148	병점동	756	101	답	80	80	한국토지주택공사	성남시 분당구 정자동 ***	1/1				
149	병점동	756	108	구	708	708	한국토지주택공사	성남시 분당구 정자동 ***	1/1				
150	병점동	756	109	답	30	30	한국토지주택공사	성남시 분당구 정자동 ***	1/1				
151	병점동	756	210	구	15,799	15,799	국(농림수산부)		1/1				
152	병점동	756	211	구	634	634	국(농림수산부)		1/1				
153	병점동	756	213	구	988	988	국(농림수산부)		1/1				
154	병점동	773	6	도	133	133	국(건설교통부)		1/1				
155	병점동	781	5	도	123	123	국(건설부)		1/1				
156	진안동	812	3	진	321	321	국(재무부)		1/1				
157	진안동	812	4	진	420	420	한국토지주택공사		1/1				
158	진안동	812	5	전	76	76	한국토지주택공사	성남시 분당구 정자동 ***	1/1				
159	진안동	813	3	도	26	26	국(재무부)		1/1				
160	진안동	813	8	도	8	8	경기도		1/1				
161	진안동	814	4	대	681	681	한국토지주택공사	성남시 분당구 정자동 ***	1/1				
162	진안동	814	5	대	740	740	한국토지주택공사	성남시 분당구 정자동 ***	1/1				
163	진안동	815	1	대	434	434	한국토지주택공사	성남시 분당구 정자동 ***	1/1				
164	진안동	815	8	대	55	55	한국토지주택공사	성남시 분당구 정자동 ***	1/1				
165	진안동	815	9	전	225	225	한국토지주택공사	성남시 분당구 정자동 ***	1/1				
166	진안동	815	10	대	234	234	한국토지주택공사	성남시 분당구 정자동 ***	1/1				
167	진안동	815	11	전	1,024	1,024	한국토지주택공사	성남시 분당구 정자동 ***	1/1				
168	진안동	815	12	도	16	16	한국토지주택공사	성남시 분당구 정자동 ***	1/1				
169	진안동	815	13	도	41	41	한국토지주택공사	성남시 분당구 정자동 ***	1/1				
170	진안동	815	26	전	4	4	한국토지주택공사	성남시 분당구 정자동 ***	1/1				
171	진안동	817	3	전	42	42	국(재정경제원)		1/1				
172	진안동	819		대	960	960	한국토지주택공사	성남시 분당구 정자동 ***	1/1				
173	진안동	819	1	답	5,087	5,087	한국토지주택공사	성남시 분당구 정자동 ***	1/1				
174	진안동	820	2	답	641	641	한국토지주택공사	성남시 분당구 정자동 ***	1/1				
175	진안동	821	2	잡	948	948	한국토지주택공사	성남시 분당구 정자동 ***	1/1				
176	진안동	822	5	장	1,294	1,294	한국토지주택공사	성남시 분당구 정자동 ***	1/1				

연번	소재지	지번		지목	면적(m ²)		토지소유자			관계인			비고
		본번	부번		공부면적	편입면적	성명	주소	지분	성명	주소	권리의 종류 및 내용	
177	진안동	822	7	도	298	298	김**	경기 화성시 태안읍 진안리***	1/1				
178	진안동	822	8	전	30	30	한국토지주택공사	성남시 분당구 정자동 ***	1/1				
179	진안동	822	10	답	1,382	1,382	한국토지주택공사	성남시 분당구 정자동 ***	1/1				
180	진안동	822	12	도	1,412	1,412	국(건설교통부)		1/1				
181	진안동	822	20	전	291	291	한국토지주택공사	성남시 분당구 정자동 ***	1/1				
182	진안동	822	21	전	152	152	한국토지주택공사	성남시 분당구 정자동 ***	1/1				
183	진안동	822	22	장	729	729	한국토지주택공사	성남시 분당구 정자동 ***	1/1				
184	진안동	822	25	장	4,523	4,523	한국토지주택공사	성남시 분당구 정자동 ***	1/1				
185	진안동	822	26	도	995	995	국(건설교통부)		1/1				
186	진안동	822	38	전	168	168	국(재무부)		1/1				
187	진안동	822	49	전	109	109	한국토지주택공사	성남시 분당구 정자동 ***	1/1				
188	진안동	822	50	전	625	625	한국토지주택공사	성남시 분당구 정자동 ***	1/1				
189	진안동	822	51	장	2,080	2,080	한국토지주택공사	성남시 분당구 정자동 ***	1/1				
190	진안동	822	56	전	109	109	국(재무부)		1/1				
191	진안동	822	57	잡	20	20	한국토지주택공사	성남시 분당구 정자동 ***	1/1				
192	진안동	822	58	장	191	191	국(건설교통부)		1/1				
193	진안동	824	8	답	53	53	국(건설교통부)		1/1				
194	진안동	824	9	답	132	132	국(건설교통부)		1/1				
195	진안동	824	12	답	71	71	국(건설교통부)		1/1				
196	진안동	824	13	답	25	25	국(건설교통부)		1/1				
197	진안동	825		대	665	665	한국토지주택공사	성남시 분당구 정자동 ***	1/1				
198	진안동	825	2	잡	24	24	한국토지주택공사	성남시 분당구 정자동 ***	1/1				
199	진안동	826	1	장	2,676	2,676	한국토지주택공사	성남시 분당구 정자동 ***	1/1				
200	진안동	826	2	도	13	13	국(건설교통부)		1/1				
201	진안동	826	3	장	55	55	국(건설교통부)		1/1				
202	진안동	827	1	장	840	840	한국토지주택공사	성남시 분당구 정자동 ***	1/1				
203	진안동	827	2	도	26	26	국(건설교통부)		1/1				
204	진안동	828	1	대	192	192	한국토지주택공사	성남시 분당구 정자동 ***	1/1				
205	진안동	828	2	도	926	926	화성시		1/1				
206	진안동	832	44	답	1,484	1,484	한국토지주택공사	성남시 분당구 정자동 ***	1/1				
207	진안동	832	45	답	810	810	한국토지주택공사	성남시 분당구 정자동 ***	1/1				
208	진안동	832	46	답	2,466	2,466	한국토지주택공사	성남시 분당구 정자동 ***	1/1				
209	진안동	832	47	답	2,424	2,424	한국토지주택공사	성남시 분당구 정자동 ***	1/1				
210	진안동	832	48	답	2,399	2,399	한국토지주택공사	성남시 분당구 정자동 ***	1/1				
211	진안동	832	49	답	1,178	1,178	한국토지주택공사	성남시 분당구 정자동 ***	1/1				
212	진안동	832	50	답	1,173	1,173	한국토지주택공사	성남시 분당구 정자동 ***	1/1				
213	진안동	832	51	답	2,354	2,354	한국토지주택공사	성남시 분당구 정자동 ***	1/1				
214	진안동	832	52	답	1,538	1,538	한국토지주택공사	성남시 분당구 정자동 ***	1/1				
215	진안동	832	53	답	224	224	한국토지주택공사	성남시 분당구 정자동 ***	1/1				
216	진안동	832	54	답	82	82	국(건설교통부)		1/1				
217	진안동	832	55	답	560	560	경기도		1/1				
218	진안동	832	68	답	1,190	1,190	한국토지주택공사	성남시 분당구 정자동 ***	1/1				
219	진안동	832	69	답	1,904	1,904	한국토지주택공사	성남시 분당구 정자동 ***	1/1				
220	진안동	832	70	답	1,984	1,984	한국토지주택공사	성남시 분당구 정자동 ***	1/1				
221	진안동	832	71	답	992	992	한국토지주택공사	성남시 분당구 정자동 ***	1/1				
222	진안동	832	72	답	2,975	2,975	한국토지주택공사	성남시 분당구 정자동 ***	1/1				
223	진안동	832	73	답	1,487	1,487	한국토지주택공사	성남시 분당구 정자동 ***	1/1				
224	진안동	832	74	답	2,975	2,975	한국토지주택공사	성남시 분당구 정자동 ***	1/1				
225	진안동	832	75	답	1,488	1,488	한국토지주택공사	성남시 분당구 정자동 ***	1/1				
226	진안동	832	76	답	1,488	1,488	한국토지주택공사	성남시 분당구 정자동 ***	1/1				
227	진안동	832	77	답	2,975	2,975	한국토지주택공사	성남시 분당구 정자동 ***	1/1				
228	진안동	832	78	답	992	992	한국토지주택공사	성남시 분당구 정자동 ***	1/1				
229	진안동	832	79	답	1,863	1,863	한국토지주택공사	성남시 분당구 정자동 ***	1/1				

연번	소재지	지번		지목	면적(m ²)		토지소유자			관계인			비고
		본번	부번		공부면적	편입면적	성명	주소	지분	성명	주소	권리의 종류 및 내용	
230	진안동	832	80	답	1,818	1,818	한국토지주택공사	성남시 분당구 정자동 ***	1/1				
231	진안동	832	96	답	3,703	3,703	한국토지주택공사	성남시 분당구 정자동 ***	1/1				
232	진안동	832	97	답	2,975	2,975	한국토지주택공사	성남시 분당구 정자동 ***	1/1				
233	진안동	832	98	답	2,975	2,975	한국토지주택공사	성남시 분당구 정자동 ***	1/1				
234	진안동	832	99	답	2,975	2,975	한국토지주택공사	성남시 분당구 정자동 ***	1/1				
235	진안동	832	100	답	2,975	2,975	한국토지주택공사	성남시 분당구 정자동 ***	1/1				
236	진안동	832	101	답	661	661	한국토지주택공사	성남시 분당구 정자동 ***	1/1				
237	진안동	832	102	답	992	992	한국토지주택공사	성남시 분당구 정자동 ***	1/1				
238	진안동	832	103	답	1,984	1,984	한국토지주택공사	성남시 분당구 정자동 ***	1/1				
239	진안동	832	104	답	992	992	한국토지주택공사	성남시 분당구 정자동 ***	1/1				
240	진안동	832	105	답	2,975	2,975	한국토지주택공사	성남시 분당구 정자동 ***	1/1				
241	진안동	832	106	답	1,839	1,839	한국토지주택공사	성남시 분당구 정자동 ***	1/1				
242	진안동	832	124	답	1,322	1,322	한국토지주택공사	성남시 분당구 정자동 ***	1/1				
243	진안동	832	138	답	36	36	한국토지주택공사	성남시 분당구 정자동 ***	1/1				
244	진안동	832	143	답	654	654	한국토지주택공사	성남시 분당구 정자동 ***	1/1				
245	진안동	832	144	답	482	482	한국토지주택공사	성남시 분당구 정자동 ***	1/1				
246	진안동	832	146	답	533	533	국(건설교통부)		1/1				
247	진안동	832	147	답	1,488	1,488	한국토지주택공사	성남시 분당구 정자동 ***	1/1				
248	진안동	832	196	도	309	309	경기도		1/1				
249	진안동	832	237	답	15	15	국(건설교통부)		1/1				
250	진안동	832	238	답	835	835	국(건설교통부)		1/1				
251	진안동	832	239	답	566	566	국(건설교통부)		1/1				
252	진안동	832	240	답	973	973	국(건설교통부)		1/1				
253	진안동	832	241	답	1,841	1,841	경기도		1/1				
254	진안동	832	245	답	121	121	국(건설교통부)		1/1				
255	진안동	832	246	답	1,121	1,121	국(건설교통부)		1/1				
256	진안동	832	278	도	48	48	화성시		1/1				
257	진안동	832	279	도	26	26	화성시		1/1				
258	진안동	832	280	도	1	1	화성시		1/1				
259	진안동	832	281	도	7	7	화성시		1/1				
260	진안동	832	282	도	10	10	화성시		1/1				
261	진안동	832	283	도	230	230	경기도		1/1				
262	진안동	832	284	도	215	215	경기도		1/1				
263	진안동	832	285	도	99	99	경기도		1/1				
264	진안동	832	286	도	101	101	경기도		1/1				
265	진안동	832	287	도	168	168	경기도		1/1				
266	진안동	832	288	도	153	153	경기도		1/1				
267	진안동	832	289	도	51	51	경기도		1/1				
268	진안동	832	290	도	66	66	경기도		1/1				
269	진안동	832	291	답	119	119	경기도		1/1				
270	진안동	832	293	구	6,871	6,871	국(농림수산부)		1/1				
271	진안동	832	294	답	27	27	국(재무부)		1/1				
272	진안동	832	295	구	260	260	국(농림수산부)		1/1				
273	진안동	833	2	도	10	10	남**	경기 화성시 태안읍 병점리***	1/1				
274	진안동	834	1	도	426	426	국(건설교통부)		1/1				
275	진안동	835	1	답	274	274	한국토지주택공사	성남시 분당구 정자동 ***	1/1				
276	진안동	835	2	도	331	331	서**	경기 화성시 태안읍 진안리***	1/1				
277	진안동	835	3	도	63	63	한국토지주택공사	성남시 분당구 정자동 ***	1/1				
278	진안동	836		전	501	501	한국토지주택공사	성남시 분당구 정자동 ***	1/1				

연번	소재지	지번		지목	면적(m ²)		토지소유자			관계인			비고
		본번	부번		공부면적	편입면적	성명	주소	지분	성명	주소	권리의 종류 및 내용	
279	진안동	836	1	도	68	68	한국토지주택공사	성남시 분당구 정자동 ***	1/1				
280	진안동	837	1	답	2,287	2,287	한국토지주택공사	성남시 분당구 정자동 ***	1/1				
281	진안동	837	2	전	196	196	국(건설교통부)		1/1				
282	진안동	837	5	전	48	48	국(건설교통부)		1/1				
283	진안동	837	6	대	24	24	한국토지주택공사	성남시 분당구 정자동 ***	1/1				
284	진안동	838		전	694	694	한국토지주택공사	성남시 분당구 정자동 ***	1/1				
285	진안동	839		잡	948	948	한국토지주택공사	성남시 분당구 정자동 ***	1/1				
286	진안동	840	2	도	760	760	화성시		1/1				
287	진안동	841	2	도	185	185	한국농어촌공사	전라남도 나주시 그린로 **	1/1				
288	진안동	847	3	도	151	151	국(건설부)		1/1				

●국토교통부고시제2020-1191호

공공주택건설 사업계획 변경승인(웅진연평 마을정비형)

『공공주택 특별법』 제35조제1항의 규정에 따라 웅진연평 마을정비형 공공주택건설 사업계획을 변경승인하였기에 다음과 같이 고시합니다.

2021년 1월 6일

국토교통부장관

1. 사 업 명 : 웅진연평 마을정비형 공공주택건설사업(국민임대 / 영구임대)
2. 사업시행자
 - 시행자의 명칭 및 대표자 성명 : 한국토지주택공사 사장 직무대행 장충모
 - 주 소 : 경상남도 진주시 충의로 19 (충무공동)
3. 사업개요

구분	기정	변경	비고
가. 대지위치	인천광역시 옹진군 연평면 연평리 325-160 일원	좌 동	-
나. 사업면적(m ²)	4,053.00	좌 동	-
다. 대지면적(m ²)	4,053.00	좌 동	-
라. 연 면 적(m ²)	2,600.62	2,989.43	증 388.81
마. 사업규모	아파트 2개동(영구임대 20세대, 국민임대 30세대, 4층) 및 부대·복리시설	아파트 2개동(영구임대 10세대, 국민임대 40세대, 4층) 및 부대·복리시설	단위세대 및 유형 변경
바. 구 조	철골구조	철근콘크리트 벽식구조	-

4. 사 업 비 : 12,836,982천원 (주택도시기금 1,735,206천원)

5. 사업기간 : 2017. 12. ~ 2022. 05.

6. 기 타 : 관계 도서는 옹진군 건축민원과 및 한국토지주택공사 인천지역본부(032-890-5363)에 비치하여 토지 소유자 및 이해관계인 등 일반인에게 보이게 합니다.

●국토교통부고시제2020-1192호

공공주택건설 사업계획 변경승인(경기연천 2BL 지역수요맞춤형)

『공공주택 특별법』 제35조 제1항의 규정에 따라 경기연천 옥산도시개발사업지구 내 2BL 공공주택 건설 사업계획을 변경승인 하였기에 다음과 같이 고시합니다.

2021년 1월 6일

국토교통부장관

1. 사 업 명 : 경기연천 2BL 지역수요맞춤형 공공주택 건설사업(국민임대)
2. 사업시행자
 - 시행자의 명칭 및 대표자 성명 : 한국토지주택공사 사장 직무대행 장 충 모
 - 주 소 : 경상남도 진주시 충의로 19(충무공동)
3. 사업개요

구 분	당 초	변 경	비 고
가. 대지위치	경기도 연천군 연천읍 옥산리 860번지 일원 (옥산도시개발사업지구내 2BL)	좌동	-
나. 사업면적(m ²)	8,660.00	좌동	-
다. 대지면적(m ²)	8,660.00	좌동	-
라. 연 면 적(m ²)	9,912.59	10,364.24	증 451.65
마. 사업규모	아파트 2개동 140세대, 15층이하 및 부대·복리시설	좌동	-
바. 구 조	철근콘크리트 벽식구조	좌동	-

4. 사 업 비 : (변경전) 22,749,000천원 (주택도시기금 7,990,640천원)
(변경후) 27,647,797천원 (주택도시기금 8,789,704천원)
5. 사업기간 : (변경전) 2019.06 ~ 2022. 01. (변경후) 2019.06 ~ 2022. 12.
6. 기 타 : 관계 도서는 연천군청 도시주택과, 경기도청 도시주택과 및 한국토지주택공사 서울지역본부(02-2017-4481)에 비치하여 토지 소유자 및 이해관계인 등 일반인에게 보이게 합니다.

●국토교통부고시제2020-1193호

공공주택건설 사업계획 변경승인(고창무장 마을정비형)

『공공주택 특별법』 제35조제1항의 규정에 따라 고창무장 마을정비형 공공주택건설 사업계획을 변경 승인하였기에 다음과 같이 고시합니다.

2021년 1월 6일

국토교통부장관

1. 사 업 명 : 고창무장 마을정비형 공공주택건설사업(영구임대/국민임대)
2. 사업시행자
 - 시행자의 명칭 및 대표자 성명 : 한국토지주택공사 사장 직무대행 장충모
 - 주 소 : 경상남도 진주시 충의로 19 (충무공동)

3. 사업개요

구분	기정	변경	비고
가. 대지위치	전라북도 고창군 무장면 무장리 711번지 일원	좌동	-
나. 사업면적(m ²)	10,688.70	좌동	-
다. 대지면적(m ²)	10,688.70	좌동	-
라. 연 면 적(m ²)	6,724.63	7,490.27	증 765.64
마. 사업규모	아파트 3개동 (영구/국민 120세대, 4~7층) 및 부대·복리시설	아파트 3개동 (영구/국민 120세대, 3~8층) 및 부대·복리시설	증 1개층
바. 구 조	철근콘크리트 벽식구조	좌동	-

4. 사 업 비 : 19,247,470천원 (주택도시기금 5,515,884천원)

5. 사업기간 : 2018. 12. ~ 2022. 12.

6. 기 타 : 관계 도서는 전라북도청 주택건축과(공동주택지원팀), 고창군청 농어촌식품과(지역공동체팀) 및 한국토지주택공사 전북지역본부(063-230-6100)에 비치하여 토지 소유자 및 이해관계인 등 일반인에게 보이게 합니다.

●국토교통부고시제2020-1194호

공공주택건설 사업계획 변경승인 및 지형도면 등 고시(진천이월 마을정비형)

『공공주택 특별법』 제35조제1항에 따라 진천이월 마을정비형 공공주택건설 사업계획을 변경승인하고, 같은 법 제35조제5항 및 『토지이용규제 기본법』 제8조에 따라 지형도면 등을 다음과 같이 고시합니다.

2021년 1월 6일

국토교통부장관

1. 사 업 명 : 진천이월 마을정비형 공공주택사업

2. 사업시행자

○ 시행자의 명칭 및 대표자 성명 : 한국토지주택공사 사장 직무대행 장충모

○ 주 소 : 경상남도 진주시 충의로 19(충무공동)

3. 사업개요

구분	기정	변경	비고
가. 대지위치	충청북도 진천군 이월면 송림리 767-2번지 일원	좌동	-
나. 사업면적(m ²)	12,397.00	12,119.00	감) 278.00
다. 대지면적(m ²)	12,397.00	12,119.00	감) 278.00
라. 연 면 적(m ²)	8,470.55	9,174.56	증) 704.01
마. 사업규모	아파트 3개동 (국민 82세대, 영구 20세대, 행복 68세대, 6~8층) 및 부대·복리시설	좌동	
바. 구 조	철근콘크리트 벽식구조	좌동	-

4. 사업비

- 기정 : 16,875,198천원(주택도시기금 6,581,160천원)
- 변경 : 20,815,229천원(주택도시기금 6,581,160천원)

5. 사업기간

- 기정 : 사업승인 고시일 ~ 2020. 12.
- 변경 : 사업승인 고시일 ~ 2022. 08.

6. 수용 또는 사용할 토지 등의 소재지·지번·면적·소유권 및 소유권외의 권리의 명세와 그 소유자 및 권리자의 성명·주소를 기재한 서류: 별첨1

7. 다른 법률의 의제사항

- 군관리계획 결정(변경)에 관한 사항 : 별첨2
- 지구단위계획 결정에 관한 사항 : 별첨3

8. 『토지이용규제 기본법』 제8조 및 같은 법 시행령 제7조에 따른 지형도면 등은 토지이용규제 정보시스템(<http://luris.molit.go.kr>)에서 열람할 수 있습니다.

9. 기타: 관계 도서는 충청북도 건축문화과, 진천군 건축디자인과 및 한국토지주택공사 충북지역본부(043-901-4442)에 비치하여 토지 소유자 및 이해관계인 등 일반인에게 보이게 합니다.

[별첨1]

수용 또는 사용할 토지 등의 소재지·지번·면적·소유권 및 소유권외의 권리의 명세와 그 소유자 및 권리자의 성명·주소를 기재한 서류

번호	소재지		지번	지목	면적(㎡)			토지소유자			관계인			
	시군	동리			공부	편입면적		성명	주소	공유지분	성명	주소	권리종류	
						기정	변경							변경후
					12,397	12,397	합) 278	12,119						
1	진천군	이월면 송림리	645-1	도	229	229	합) 1	228	한국토지주택공사	경남 진주시 충의로 19(충무공동)				
2	진천군	이월면 송림리	657-1	구	3	3		3	한국농어촌공사	경기도 의왕시 포일동 487				
3	진천군	이월면 송림리	658	구	149	149		149	한국농어촌공사	경기도 의왕시 포일동 487				
4	진천군	이월면 송림리	659-1	구	74	74		74	한국농어촌공사	경기도 의왕시 포일동 487				
5	진천군	이월면 송림리	660	전	69	69		69	한국토지주택공사	경남 진주시 충의로 19(충무공동)				
6	진천군	이월면 송림리	661-1	답	114	114		114	한국토지주택공사	경남 진주시 충의로 19(충무공동)				
7	진천군	이월면 송림리	662-1	전	8	8		8	한국토지주택공사	경남 진주시 충의로 19(충무공동)				
8	진천군	이월면 송림리	672-1	답	1,075	1,075		1,075	한국토지주택공사	경남 진주시 충의로 19(충무공동)				
9	진천군	이월면 송림리	673-1	도	59	59		59	한국토지주택공사	경남 진주시 충의로 19(충무공동)				
10	진천군	이월면 송림리	674-1	도	108	108		108	한국토지주택공사	경남 진주시 충의로 19(충무공동)				
11	진천군	이월면 송림리	767-2	답	3,051	3,051		3,051	한국토지주택공사	경남 진주시 충의로 19(충무공동)				
12	진천군	이월면 송림리	767-1	구	26	26		26	한국농어촌공사	경기도 의왕시 포일동 487				
13	진천군	이월면 송림리	768-1	전	68	68		68	한국토지주택공사	경남 진주시 충의로 19(충무공동)				
14	진천군	이월면 송림리	805	구	79	79		79	한국농어촌공사	경기도 의왕시 포일동 487				
15	진천군	이월면 송림리	806	답	73	73		73	한국토지주택공사	경남 진주시 충의로 19(충무공동)				

번호	소재지		지번	지목	면적(㎡)				토지소유자			관계인		
	시군	동리			공부	편입면적			성명	주소	공유지분	성명	주소	권리종류
						기정	변경	변경후						
16	진천군	이월면 송림리	807	구	66	66	감) 7	59	한국농어촌공사	경기도 의왕시 포일동 487				
17	진천군	이월면 송림리	808	전	1,071	1,071		1,071	한국토지주택공사	경남 진주시 충의로 19(충무공동)				
18	진천군	이월면 송림리	809-3	답	930	930		930	한국토지주택공사	경남 진주시 충의로 19(충무공동)				
19	진천군	이월면 장양리	441-2	답	70	70	감) 34	36	한국토지주택공사	경남 진주시 충의로 19(충무공동)				
20	진천군	이월면 장양리	451-4	전	1,515	1,515	감) 38	1,477	한국토지주택공사	경남 진주시 충의로 19(충무공동)				
21	진천군	이월면 장양리	451-8	구	106	106		106	한국농어촌공사	경기도 의왕시 포일동 487				
22	진천군	이월면 장양리	451-16	답	290	290	감) 25	265	한국토지주택공사	경남 진주시 충의로 19(충무공동)				
23	진천군	이월면 장양리	451-14	답	1,509	1,509	감) 68	1,441	한국토지주택공사	경남 진주시 충의로 19(충무공동)				
24	진천군	이월면 장양리	502-1	답	83	83		83	한국토지주택공사	경남 진주시 충의로 19(충무공동)				
25	진천군	이월면 장양리	502-3	전	823	823	감) 100	723	한국토지주택공사	경남 진주시 충의로 19(충무공동)				
26	진천군	이월면 장양리	502-4	전	615	615		615	한국토지주택공사	경남 진주시 충의로 19(충무공동)				
27	진천군	이월면 장양리	502-5	구	36	36		36	한국농어촌공사	경기도 의왕시 포일동 487				
28	진천군	이월면 장양리	611-40	도	98	98	감) 5	93	한국토지주택공사	경남 진주시 충의로 19(충무공동)				

[별첨2] 군관리계획 결정에 관한 사항

1. 용도지역·지구·구역 결정(변경)

가. 용도지역 결정(변경)조서

■ 이월면 용도지역 결정(변경) 총괄 조서

구분	면 적(㎡)			구성비 (%)	비고
	기정	변경	변경후		
합계	55,208,000	-	55,208,000	100.0	
주거지역	339,189	감) 278	338,911	0.6	
제1종일반주거지역	248,475	-	248,475	0.4	
제2종일반주거지역	87,013	감) 278	86,735	0.1	
제3종일반주거지역	-	-	-	-	
준주거지역	3,701	-	3,701	0.1	
상업지역	51,566	-	51,566	0.1	
일반상업지역	51,566	-	51,566	0.1	
근린상업지역	-	-	-	-	
공업지역	441,240	-	441,240	0.8	
일반공업지역	441,240	-	441,240	0.8	
준공업지역	-	-	-	-	
녹지지역	1,045,815	증) 278	1,046,093	1.9	
보전녹지지역	110,013	-	110,013	0.2	
생산녹지지역	543,603	증) 270	543,873	1.0	
자연녹지지역	392,199	증) 8	392,207	0.7	
관리지역	25,390,852	-	25,390,845	46.0	
보전관리지역	6,065,909	-	6,065,902	11.0	
생산관리지역	752,971	-	752,971	1.4	
계획관리지역	18,571,972	-	18,571,972	33.6	
농림지역	27,939,338	-	27,939,337	50.6	
자연환경보전지역	-	-	-	-	

※ 기정 : 공공주택사업 승인 및 지형도면등 고시(진천이월)(국토교통부고시제2017-938호, 2018. 1. 2)

■ 용도지역 결정(변경)조서

구 분	면 적(m ²)			구성비 (%)	비고	
	기 정	변 경	변 경 후			
합 계	12,397	-	12,397	100.0		
주거지역	소 계	12,397	감) 278	12,119	97.7	
	제2종일반주거지역	12,397	감) 278	12,119	97.7	
녹지지역	소 계	-	증) 278	278	2.3	
	생산녹지지역	-	증) 270	270	2.2	
	자연녹지지역	-	증) 8	8	0.1	

■ 용도지역 결정(변경) 사유서

도면 표시 번호	위 치	용도지역		면적 (m ²)	용적률 (%)	결정(변경)사유
		기정	변경			
-	충청북도 진천군 이월면 송림리 767-2번지 일원	제2종일반 주거지역	생산 녹지지역	270	100	공공주택건설사업 변경에 따른 용도지역 변경(당초 용도지역 환원)
		제2종일반 주거지역	자연 녹지지역	8	100	공공주택건설사업 변경에 따른 용도지역 변경(당초 용도지역 환원)

- 2. 용도지구 결정(변경) 조서 (해당사항 없음)
- 3. 군계획시설 결정(변경) 조서 (해당사항 없음)
- 4. 용도지역·지구 결정(변경)도 : 게재생략
- 5. 군계획시설 결정(변경)도 (해당사항 없음)

[별첨3] 지구단위계획 결정에 관한 사항

- 1. 지구단위계획구역 지정에 대한 군관리계획 결정조서

■ 지구단위계획구역 결정 조서

도면표시 번호	구 역 명	위 치	면 적 (m ²)			비 고
			기 정	변 경	변경후	
1	진천이월 공공주택사업 지구단위계획구역	충청북도 진천군 이월면 송림리 767-2번지 일원	12,397	감) 278	12,119	

■ 지구단위계획구역 결정사유서

구분	도면표시 번호	위 치	면 적(m ²)	결정사유서
변경	1	충청북도 진천군 이월면 송림리 767-2번지 일원	12,119	공공주택건설사업에 따른 당해 구역을 체계적·계획적으로 관리하기 위하여 지구단위계획구역을 변경

- 2. 지구단위계획구역 결정도 : 게재생략
- 3. 지구단위계획에 대한 군관리계획 결정조서
 - 가. 용도지역·지구의 세분 및 세분된 용도지역·지구간의 변경에 관한 군관리계획 결정(변경) 조서 : 게재생략(군관리계획 결정내용과 같음)
 - 나. 기반시설의 배치와 규모에 관한 군관리계획 결정 조서 : 해당사항 없음

다. 가구 및 획지의 규모와 조성에 관한 군관리계획 결정 조서

가구 번호	면 적(m ²)		획 지				비 고
	기정	변경	획지번호	위 치	면 적(m ²)		
					기정	변경	
합계	12,397	12,119			12,397	12,119	
1BL	12,397	12,119	①	충청북도 진천군 이월면 송림리 767-2번지 일원	12,397	12,119	

라. 건축물에 대한 용도·건폐율·용적률·높이·배치·형태·색채·건축선에 관한 군관리계획 결정 조서 : 변경없음

위 치	구 분	계 획 내 용	
①	용 도	허용	<input type="checkbox"/> 공동주택 • 「건축법 시행령」 별표1 제2조에 의한 공동주택 • 「주택법」 제2조 제8호 및 「주택건설기준 등에 관한 규정」 제4조에 의한 부대시설 • 「주택법」 제2조 제9호 및 「주택건설기준 등에 관한 규정」 제5조에 의한 복리시설 • 「공공주택업무처리지침」 제34조의 7에 의한 행복주택의 지역편의시설 등
		불허	• 허용용도 이외의 용도
	건폐율	• 30% 이하	
	용적률	• 150% 이하	
	높 이	• 최고층수 8층 이하	
	배 치	• 주변과의 조화로운 스카이라인 형성을 위하여 동일 주거동 내 다양한 층수계획 권장 • 주변 농경지에 대한 시각적 통로를 확보할 수 있도록 계획 • 양호한 일조 및 조망권, 원활한 통행 등을 고려하여 다음과 같이 계획 - 판상형 및 남향 배치 권장 - 채광창이 없는 건축물 측벽 사이에는 10m 이상 이격거리 확보 - 건축물 주거동의 길이는 60m 이하 적용	
	형 태	• 입면 및 외부계획 - 건축물 외벽 마감은 가로 경관 및 주변건축물과 조화를 고려하여 계획 • 지붕 및 옥상 - 주변 지역과의 조화 및 위압감 저감을 위해 옥탑부에 과도한 조형물 설치 지양 - 미관 훼손방지를 위해 옥상층 물탱크 등의 설비시설은 외부에 직접 노출되지 않도록 계획 • 담장 및 계단 - 커뮤니티 활성화를 위해 담장 설치는 지양하나, 안전상의 이유 등으로 부득이하게 설치할 경우 높이는 1.2m 이하로 하고, 생울타리, 투시형 울타리 또는 목책 등으로 설치하여 개방감 확보 - 지구남측 경로당 등 주민공동시설 인접부는 담장 대신 식수대, 둔덕 등을 조성하여 개방감 확보 - 계단 및 경사로를 설치하는 경우 장애인, 노인, 임산부 등의 안전을 위하여 미끄럼 방지를 위한 소재 사용	

	색 채	<ul style="list-style-type: none"> • 건축물 외벽의 색채는 주조색, 보조색, 강조색으로 구분하며 다음의 기준을 따름 - 주변 마을분위기 및 경관과 조화되는 색상 권장 - 주조색은 시각에 편안함을 주는 저채도 중성색 사용 - 색채표기는 KS표준색 또는 먼셀기호 사용
	건축선	<ul style="list-style-type: none"> • 건축한계선 : 4m

마. 기타사항에 관한 군관리계획 결정조서 : 변경없음

위치	구 분	계 획 내 용	
①	경관계획	<ul style="list-style-type: none"> • 주변지역의 현황 및 개발계획을 고려한 스카이라인 계획을 수립하여 주변지역과 조화되는 높이계획 수립 • 경직된 이미지를 탈피 자연과 함께 하는 공간, 숨쉬는 공간, 살고 싶은 공간 창출 • 건축물의 모든 외벽은 색채에 있어 주변 환경과의 통일성 및 조화를 유지함 	
	교통처리계획	차량동선	<ul style="list-style-type: none"> • 북측 중로 3-3호선(장양길)에 차량출입구를 설치 • 단지내 도로와 보행통로가 교차하는 곳은 보행 우선구조로 조성하는 것을 권장
		주차장	<ul style="list-style-type: none"> • 「공공주택 특별법」에 의한 주차장 설치 기준을 적용, 부대복리시설은 예외로 함
		자전거보관소	<ul style="list-style-type: none"> • 자전거 보관소의 구조 및 기타 설치기준은 「자전거 이용시설의 구조·시설기준에 관한 규칙」 제16조의 규정을 준수하여 설치 • 각각의 건축물 주동별 출입구에 인접하여 1개소 이상 설치
	대지내공지	<ul style="list-style-type: none"> • 건축한계선 지정으로 인해 생기는 공지에는 보행공간 및 녹지 등을 조성하여 생활가로의 활성화 도모 	
	기타사항	<ul style="list-style-type: none"> • 텃밭, 운동시설 등 주민커뮤니티 활성화를 위한 시설 설치 권장 	

4. 지구단위계획에 대한 군관리계획 결정도

가. 토지이용 및 시설에 관한 결정도 : 게재생략

나. 획지 및 건축물 등에 관한 결정도 : 게재생략

●국토교통부고시제2020-1195호

공공주택건설 사업계획 변경승인(파주운정3 A37BL)

『공공주택 특별법』 제35조제1항의 규정에 따라 파주운정3 택지개발지구 내 A37BL 공공주택건설 사업계획을 변경승인하였기에 다음과 같이 고시합니다.

2021년 1월 6일

국토교통부장관

1. 사 업 명 : 파주운정3 A37BL 공공주택건설사업(국민+영구임대)

2. 사업시행자

가. 시행자의 명칭 및 대표자 성명 : 한국토지주택공사 사장 직무대행 장 충 모

나. 주 소 : 경상남도 진주시 충의로 19(충무공동)

3. 사업개요

구 분	기 정	변 경	비 고
가. 대지위치	파주운정3 택지개발지구 내 A37BL (파주시 다율동 일원)	좌 동	-
나. 사업면적(m ²)	61,162.00	60,683.20	감 478.8
다. 대지면적(m ²)	61,162.00	60,683.20	감 478.8
라. 연 면 적(m ²)	128,153.93	128,096.690	감 57.24
마. 사업규모	아파트 8개동 1,810세대 (국민 1,358, 영구 452세대) 및 부대·복리시설	아파트 8개동 1,810세대 (국민 1,358, 영구 452세대) 및 부대·복리시설	-
바. 구 조	벽식구조	벽식구조	-

4. 사 업 비

가. 기정 : 269,217,724천원 (주택도시기금 72,335,390천원)

나. 변경 : 269,217,724천원 (주택도시기금 79,570,392천원)

다. 사유 : 주택건설사업계획 변경에 따른 사업비 조정

5. 사업기간 : 2018. 09. ~ 2022. 12.

6. 기 타 : 관계 도서는 경기도청 도시주택과, 파주시청 주택과 및 한국토지주택공사 인천지역본부 (032-890-5114)에 비치하여 토지 소유자 및 이해관계인 등 일반인에게 보이게 함

●국토교통부고시제2020-1197호

공공주택건설 사업계획 승인(의왕월암 A-2BL 영구임대, 행복주택)

『공공주택 특별법』 제35조제1항의 규정에 따라 의왕월암 A-2BL 영구임대, 행복주택 건설사업계획을 승인하였기에 다음과 같이 고시합니다.

2021년 1월 6일

국토교통부장관

1. 사 업 명 : 의왕월암 A-2BL 공공주택건설사업(영구임대, 행복주택)

2. 사업시행자

- 시행자의 명칭 및 대표자 성명 : 한국토지주택공사 사장 직무대행 장충모
- 주 소 : 경상남도 진주시 충의로 19(충무공동)

3. 사업개요

- 대 지 위 치 : 의왕월암 공공주택지구 내 A-2BL
- 사 업 면 적 : 20,181.00m²
- 대 지 면 적 : 20,181.00m²
- 연 면 적 : 61,128.41m²
- 사 업 규 모 : 아파트 8개동(영구임대 178세대, 행복주택 712세대, 20층 이하) 및 부대·복리시설
- 구 조 : 철근콘크리트 벽식구조

4. 사 업 비 : 148,769,126천원 (주택도시기금 44,000,176천원)

5. 사 업 기 간 : 사업승인 고시일 ~ 2024. 12.

6. 기 타 : 관계 도서는 경기도청 공동주택과, 의왕시청 건축과 및 한국토지주택공사 경기지역본부(031-250-4953)에 비치하여 토지 소유자 및 이해관계인 등 일반인에게 보이게 함

●국토교통부고시제2020-1198호

공공주택건설 사업계획 승인(화성어천 A-4BL)

『공공주택 특별법』 제35조제1항의 규정에 따라 화성어천 공공주택지구 내 A-4BL 공공주택건설 사업계획을 승인하였기에 다음과 같이 고시합니다.

2021년 1월 6일

국토교통부장관

1. 사업명 : 화성어천 A-4BL 공공주택 건설사업(행복주택)
2. 사업시행자
 - 시행자의 명칭 및 대표자 성명 : 한국토지주택공사 사장 직무대행 장충모
 - 주 소 : 경상남도 진주시 충의로 19(충무공동 227-2)
3. 사업개요

구분	계획내용	비고
가. 대지 위치	화성시 매송면 숙곡리, 어천리, 야목리 일원 화성어천 공공주택지구 내 A-4BL	-
나. 사업면적(m ²)	21,974.00	-
다. 대지면적(m ²)	21,974.00	-
라. 연면적(m ²)	40,273.97	-
마. 사업 규모	아파트 7개동(행복주택 644세대, 4~21층 이하) 및 부대·복리시설	-
바. 구조	철근콘크리트 벽식구조	-

4. 사업비: 100,886,561천원 (주택도시기금 39,797,912천원)
5. 사업기간 : 사업승인고시일 ~ 2023. 12.
6. 기타 : 관계 도서는 경기도청 주택정책과, 화성시청 공동주택과 및 한국토지주택공사 경기지역본부 (1600-1004)에 비치하여 토지 소유자 및 이해관계인 등 일반인에게 보이게 합니다.

●국토교통부고시제2020-1199호

공공주택건설 사업계획 변경승인 및 지형도면 등 고시(안양박달 행복주택)

『공공주택 특별법』 제35조제1항에 따라 안양박달 행복주택 건설사업 계획을 변경 승인하고, 같은 법 제35조제5항 및 『토지이용규제 기본법』 제8조에 따라 지형도면 등을 다음과 같이 고시합니다.

2021년 1월 6일

국토교통부장관

1. 사업명 : 안양박달 행복주택 건설사업
2. 사업시행자
 - 시행자의 명칭 및 대표자 성명 : 안양시청 최대호, 한국토지주택공사 사장 직무대행 장충모
 - 주 소 : 경기도 안양시 동안구 시민대로 235, 경남 진주시 충의로 19 (충무공동)

3. 사업개요

구 분	기 정	변 경	비 고
가. 대지위치	경기도 안양시 만안구 박달동 46-4 일원	좌 동	
나. 사업면적(m ²)	1,962.70	2,009.80	증 47.10
다. 대지면적(m ²)	1,739.70	1,170.80	감 568.90
라. 연 면 적(m ²)	5,517.03	5,975.11	증 458.08
마. 사업규모	아파트 1개동 (행복주택 22호, 5층), 다목적복지회관(2층), 공영주차장(지하3층)	아파트 1개동(행복주택 22세대, 5층), 다목적복지회관(4층), 공영주차장(지하3층)	행복주택, 다목적복지회 관 통합
바. 구 조	철근콘크리트 벽식구조	좌 동	

4. 사 업 비 : 2,481,823천원 (주택도시기금 1,049,180천원)

5. 사업기간 : 2019. 12. ~ 2023. 01.

6. 수용 또는 사용할 토지 등의 소재지·지번·면적·소유권 및 소유권 외의 권리의 명세와 그 소유자 및 권리자의 성명·주소 등을 기재한 서류 : [붙임2]

7. 다른 법률의 의제사항 고시

가. 도시관리계획 결정(변경) 고시 : [붙임1] (도면생략)

나. 「토지이용규제 기본법」 제8조에 따른 지형도면 등 : 토지이용규제정보시스템
(<http://luris.molit.go.kr>) 에서 열람할 수 있음

8. 기 타: 관계 도서는 한국토지주택공사 경기지역본부에 비치(031-250-8380)하여 토지 소유자 및 이
해관계인 등 일반인에게 보이게 합니다.

[붙임1] 도시관리계획 결정(변경) 고시

I. 도시관리계획 결정(변경)조서

1. 도로

가. 도로 결정(변경)조서

구분	규모				기능	연장 (m)	기점	종점	사용 형태	주요 경과지	최초 결정일	비고
	등급	류별	번호	폭원 (m)								
기정	소로	2	1263	8	국지 도로	343	소로3-1077 박달동36-5	중로1-13 박달동80-2	일반 도로	-	경고제304호 (1975.9.26)	
변경	소로	2	1263	8	국지 도로	343	소로3-1077 박달동36-5	중로1-13 박달동80-2	일반 도로	-	경고제304호 (1975.9.26)	선형변경

나. 도로 변경사유서

변경전 도로명	변경후 도로명	변경내용	변경사유
소로2-1263	소로2-1263	• 선형 변경	• 도로선형 직선화로 인한 선형 변경

2. 주차장

가. 주차장 결정(변경)조서

구분	도면표시 번호	시설명	위 치	면 적(m ²)			최초 결정일	비고
				기 정	변 경	변경후		
변경	㉔	주차장	박달1동 46-4번지 일원	1,962.7	증)47.1	2,009.8	-	중복 및 입체적 결정

나. 주차장 변경사유서

도면표시번호	시설명	변경내용	변경사유
㉔	주차장	• 면적 증가 - 1,962.7m ² → 2,009.8m ² (증 47.1m ²)	• 도로 선형 및 규모변경에 따른 주차장 면적 변경

다. 주차장 입체적 결정조서

구분	도면표시 번호	시설명	위 치	공간적 범위				최초 결정일	비고
				구분	기정	변경	변경후		
변경	㉔	주차장	박달1동 46-4번지 일원	면적(m ²)	1,962.7	증)47.1	2,009.8	-	중복 및 입체적 결정
				층	지하1~3층	-	지하1~3층		

라. 주차장 입체적 결정사유서

도면표시 번호	시설명	변경내용	변경사유
㉔	주차장	• 입체적 결정 (지하1~3층, 1,962.7m ² → 지하1~3층, 2,009.8m ²)	• 도로 직선화에 따른 면적변경 • 지상에 비도시계획시설 행복주택 및 다목적 복 지회관 (48-3번지 일원) 조성 • 도로(소로 2-1263) 일부구간(201.2m ²)을 중복

[붙임2] 수용 또는 사용할 토지 등의 소재지·지번·면적·소유권 및 소유권 외의 권리의 명세와 그 소유
자 및 관리자의 성명·주소 등을 기재한 서류(변경)

연 번	소재지		지번	지목	면적				토지소유자		관계인			비고
	읍면	동리			기정	변경	성명 또는 명칭	주소	성명 또는 명칭	주소	권리의 종류 및 내용			
합계					2,843.0	1,962.7	2,886.8	2,009.8	안양시		-	-	-	-
1	안양시	박달동	46-4	잡종지	421	406.9	421.0	406.9	안양시		-	-	-	-
2	안양시	박달동	46-21	도로	-	-	9.0	4.6	안양시		-	-	-	-
3	안양시	박달동	48-3	공원	1,027.0	1,045.2	1,027.0	1,045.2	안양시		-	-	-	-
4	안양시	박달동	48-4	잡종지	149.0	138.1	149.0	138.1	안양시		-	-	-	-
5	안양시	박달동	48-5	전	119.0	109.0	119.0	109.0	김지혜 외 1인	경기도 고양시 일산동구 풍동 1261 숲속마을 701-1603	-	-	-	-
6	안양시	박달동	48-8	도로	768.0	160.8	768.0	160.8	안양시		-	-	-	-
7	안양시	박달동	841-3	구거	283.0	34.7	283.0	42.4	국 (국토교통부)		-	-	-	-
8	안양시	박달동	841-41	구거	76.0	68.0	76.0	68.0	국 (국토교통부)		-	-	-	-
9	안양시	박달동	841-51	구거	-	-	34.8	34.8	국 (기획재정부)		-	-	-	-

●국토교통부고시제2020-1201호

공공주택건설 사업계획 변경승인(울산다운2지구 A-9BL(구 S-3BL))

『공공주택 특별법』 제35조제1항에 따라 울산다운2 공공주택지구 내 A-9BL(구 S-3BL)에 대한 공공주택건설사업 계획을 변경승인 하였기에 다음과 같이 고시합니다.

2021년 1월 6일

국토교통부장관

1. 사업명 : 울산다운2지구 A-9BL 공공주택건설사업 (신혼희망타운[공공분양·행복주택])

2. 사업시행자

○ 시행자의 명칭 및 대표자 성명 : 한국토지주택공사 사장 직무대행 장충모

○ 주 소 : 경상남도 진주시 충의로 19 (충무공동)

3. 사업개요

구 분	기 정	변 경	비 고
가. 대지위치	울산광역시 중구 다운동, 울주군 범서읍 서사리, 척과리 일원 울산다운2지구 내 S-3BL	울산광역시 중구 다운동, 울주군 범서읍 서사리, 척과리 일원 울산다운2지구 내 A-9BL	블록명 변경
나. 사업면적(m ²)	71,777.00	좌 동	-
다. 대지면적(m ²)	71,777.00	좌 동	-
라. 연 면 적(m ²)	163,360.05	160,287.56	감 3,072.49
마. 사업규모	아파트 20개동 (공공분양 1,000세대(신혼희망타운), 10년임대 214세대 총 1,214세대 8~25층) 및 부대·복리시설	아파트 16개동 (공공분양 835세대, 행복주택 417세대 총 1,252세대(신혼희망타운) 8~25층) 및 부대·복리시설	-
바. 구조	철근콘크리트 벽식구조	좌 동	-

4. 사업비 : 339,949,298천원 (주택도시기금 67,162,810천원)

5. 사업기간 : 사업승인 고시일 ~ 2023. 12.

6. 기 타: 관계 도서는 울산시 건축주택과, 울주군 건축과 및 한국토지주택공사 부산울산지역본부 (051-460-5966)에 비치하여 토지 소유자 및 이해관계인 등 일반인에게 보이게 합니다.

●국토교통부고시제2020-1215호

공공주택건설 사업계획 승인(과천주암지구 C-1BL)

『공공주택특별법』 제35조제1항에 따라 과천주암지구 C-1BL 공공주택 건설사업(신혼희망+공공분양) 계획을 승인하였기에 다음과 같이 고시합니다.

2021년 1월 6일

국토교통부장관

1. 사업명 : 과천주암 C-1BL 공공주택 건설사업(신혼희망+공공분양)

2. 사업시행자

○ 시행자의 명칭 및 대표자 성명 : 한국토지주택공사 사장 직무대행 장충모

○ 주 소 : 경상남도 진주시 충의로 19(충무공동)

3. 사업개요

- 대 지 위 치 : 경기도 과천시 주암동, 과천동 일원
(과천주암지구 내 C-1BL)
- 사 업 면 적 : 50,032.00㎡
- 대 지 면 적 : 50,032.00㎡
- 연 면 적 : 171,019.90㎡
- 사 업 규 모 : 아파트 14개동(1330호, 10~28층) 및 부대·복리시설
- 구 조 : 철근콘크리트 벽식구조

4. 사 업 비 : 529,169,987천원 (주택도시기금 78,296,392천원)

5. 사업기간 : 사업승인고시일 ~ 2027. 09.

6. 기 타: 관계 도서는 과천시청 주택과 및 한국토지주택공사 경기지역본부(031-1600-1004)에 비치하여 토지 소유자 및 이해관계인 등 일반인에게 보이게 합니다.

●국토교통부고시제2020-1216호

공공주택건설 사업계획 승인(과천주암지구 C-2BL)

『공공주택특별법』 제35조제1항에 따라 과천주암지구 C-2BL 공공주택 건설사업(신혼희망) 계획을 승인하였기에 다음과 같이 고시합니다.

2021년 1월 6일

국토교통부장관

1. 사 업 명 : 과천주암 C-2BL 공공주택 건설사업(과천주암)

2. 사업시행자

- 시행자의 명칭 및 대표자 성명 : 한국토지주택공사 사장 직무대행 장 충 모
- 주 소 : 경상남도 진주시 충의로 19(충무공동)

3. 사업개요

- 대 지 위 치 : 경기도 과천시 주암동, 과천동 일원
(과천주암지구 내 C-2BL)
- 사 업 면 적 : 42,683.00㎡
- 대 지 면 적 : 42,683.00㎡
- 연 면 적 : 130,975.42㎡
- 사 업 규 모 : 공공분양/행복주택 9개동(1,030호, 10~25층) 및 부대·복리시설
- 구 조 : 철근콘크리트 벽식구조

4. 사 업 비 : 426,958,792천원 (주택도시기금 58,988,512천원)

5. 사업기간 : 사업승인고시일 ~ 2027. 09.

6. 기 타: 관계 도서는 과천시청 도시정비과 및 한국토지주택공사 경기지역본부(031-1600-1004)에 비치하여 토지 소유자 및 이해관계인 등 일반인에게 보이게 합니다.

●국토교통부고시제2020-1221호

공공주택건설 사업계획 승인(화성어천지구 A-2BL 공동주택 건설사업)

『공공주택 특별법』 제35조제1항의 규정에 따라 화성어천지구 A-2BL 공동주택 건설 사업계획을 승인하였기에 다음과 같이 고시합니다.

2021년 1월 6일

국토교통부장관

1. 사 업 명 : 화성어천지구 A-2BL 공동주택 건설공사
2. 사업시행자
 - 시행자의 명칭 및 대표자 성명 : 한국토지주택공사 사장 직무대행 장 충 모
 - 주 소 : 경상남도 진주시 충의로 19(충무공동)
3. 사업개요
 - 대 지 위 치 : 경기도 화성시 매송면 숙곡리, 어천리, 야목리 일원 화성어천지구 A-2BL
 - 대 지 면 적 : 28,421.00㎡
 - 연 면 적 : 84,613.27㎡
 - 사 업 규 모 : 아파트 12개동(663호, 11~25층) 및 부대·복리시설
 - 구 조 : 철근콘크리트 벽식구조
4. 사 업 비 : 188,367,047천원(주택도시기금: 37,967,358천원)
5. 사업기간 : 사업승인 고시일 ~ 2025. 04.
6. 기 타 : 관계 도서는 화성시청 주택과 및 한국토지주택공사 경기지역본부 (031-250-8380)에 비치하여 토지 소유자 및 이해관계인 등 일반인에게 보이게 함

●국토교통부고시제202-1222호

공공주택건설 사업계획 승인(화성어천지구 A-3BL)

『공공주택특별법』 제35조제1항에 따라 화성어천지구 A-3BL 공공주택 건설사업(신혼희망타운) 계획을 승인하였기에 다음과 같이 고시합니다.

2021년 1월 6일

국토교통부장관

1. 사 업 명 : 화성어천 A-3BL 공공주택 건설사업(신혼희망타운)
2. 사업시행자
 - 시행자의 명칭 및 대표자 성명 : 한국토지주택공사 사장 직무대행 장 충 모
 - 주 소 : 경상남도 진주시 충의로 19(충무공동)
3. 사업개요
 - 대 지 위 치 : 경기도 화성시 매송면 숙곡리, 어천리, 야목리 일원
(화성어천지구 내 A-3BL)
 - 사 업 면 적 : 33,677.00㎡
 - 대 지 면 적 : 33,677.00㎡

○ 연 면 적 : 93,194.02㎡

○ 사 업 규 모 : 신혼희망타운 12개동(723호, 12~25층) 및 부대·복리시설

○ 구 조 : 철근콘크리트 벽식구조

4. 사 업 비 : 209,181,746천원 (주택도시기금 41,403,318천원)

5. 사업기간 : 사업승인고시일 ~ 2025. 04.

6. 기 타: 관계 도서는 경기도청 주택정책과, 화성시청 주택과 및 한국토지주택공사 경기지역본부 (031-250-8380)에 비치하여 토지 소유자 및 이해관계인 등 일반인에게 보이게 합니다.

●국토교통부고시제2020-1223호

서울신내3 국민임대주택단지 예정지구 지정변경(14차) 및 실시계획변경(13차) 승인

1. 국토교통부고시 제2020-460호('20.06.25.)로 예정지구 지정변경 및 실시계획변경 승인 고시된 “서울신내3 국민임대주택단지”에 대하여 종전 「국민임대주택건설 등에 관한 특별조치법」(법률 제9401호, 2009.1.30) 제5조 및 제11조에 따라 서울신내3 국민임대주택단지 예정지구 지정변경(14차) 및 실시계획 변경(13차)을 승인하고, 같은 법 제7조 및 11조, 「국토의 계획 및 이용에 관한 법률」 제32조 및 「토지이용규제기본법」 제8조에 의거 지형도면 등을 고시합니다.
2. 관계도서는 서울특별시 공공주택과(전화 : 02-2133-7081) 및 서울주택도시공사 도시개발계획부(전화 : 02-3410-7591)에 비치하고 이해관계인 및 일반인에게 보입니다.

2021년 1월 6일

국토교통부장관

1. 예정지구 지정변경

가. 예정지구의 명칭·위치 및 면적

- 1) 명 칭 : 서울신내3 국민임대주택단지 예정지구
- 2) 위 치 : 서울특별시 중랑구 신내동 일원
- 3) 면 적 : 476,261.3㎡ (1공구 : 296,986.7㎡, 2공구 : 168,037.4㎡, 3공구 : 11,237.2㎡)

나. 예정지구의 지정(변경)일자 : 고시일

다. 사업을 시행할 단지조성사업자의 명칭·소재지 및 대표자의 성명(변경없음)

- 1) 명 칭 : 서울주택도시공사
- 2) 소재지 : 서울특별시 강남구 개포로 621
- 3) 성 명 : 김세용

라. 개발계획의 개요(변경없음)

- 1) 수용될 인구 및 주택에 관한 계획 (변경없음) : 생략
- 2) 집단에너지의 공급에 관한 계획 (변경없음) : 생략
- 3) 교통에 관한 계획 (변경없음) : 생략
- 4) 대상토지의 단계별 조성에 관한 계획 (변경없음) : 생략
- 5) 연차별 자금투자 및 재원조달에 관한 계획 (변경없음) : 생략

마. 사업시행기간 (변경)

- 착 수 일 : 2007년 7월 25일
- 준공예정일 : 기정 - 1공구 : 2019. 12. 30, 2공구 : 2020. 12. 31, 3공구 : 2021. 06. 30
 변경 - 1공구 : 2019. 12. 30, 2공구 : 2021. 06. 30, 3공구 : 2021. 06. 30

바. 토지이용계획 (변경없음)

1) 총괄

구 분	면적(m ²)				구성비 (%)	증 감	비 고
	계	1공구	2공구	3공구			
합계	476,261.3	296,986.7	168,037.4	11,237.2	100.0	-	-
주택	소계	195,571.2	182,729.8	12,841.4	-	41.1	-
	도시형 생활주택	12,841.4	-	12,841.4	-	2.7	-
	공동주택	180,856.2	180,856.2	-	-	38.0	-
용지	근린생활시설	1,873.6	1,873.6	-	-	0.4	-
공공 시설	소계	280,690.1	114,256.9	155,196.0	11,237.2	58.9	-
	도로	61,932.4	19,233.3	41,804.4	894.7	13.0	-
	철도	5,844.9	-	-	5,844.9	1.2	-
	주차장	6,190.3	6,190.3	-	-	1.3	-
	공원	64,644.2	38,986.5	25,657.7	-	13.6	-
	녹지	75,760.9	27,753.0	43,510.3	4,497.6	15.9	-
	공공공지	5,854.7	4,825.8	1,028.9	-	1.2	-
	종교시설	659.8	659.8	-	-	0.1	-
	학교	13,163.9	-	13,163.9	-	2.8	-
	교육시설	1,801.1	-	1,801.1	-	0.4	-
	주민복합시설	2,999.0	-	2,999.0	-	0.6	-
	공공청사	12,471.8	-	12,471.8	-	2.6	-
	도시지원시설	26,282.4	15,924.5	10,357.9	-	5.5	-
	가스공급설비	25.0	25.0	-	-	0.0	-
배수지	2,401.0	-	2,401.0	-	0.5	-	
노유자시설	658.7	658.7	-	-	0.1	-	

2) 주택건설용지에 관한 계획 (변경없음) : 생략

3) 공공시설용지에 관한 계획 (변경없음) : 생략

사. 개발하고자 하는 토지의 위치 및 면적 (변경없음)

- 위 치 : 서울특별시 중랑구 신내동 일원
- 면 적 : 476,261.3m²

아. 수용 또는 사용할 토지 등의 소재지·지번·지목·면적·소유권 및 소유권외의 권리의 명세와 그 소유자 및 권리자의 성명·주소를 기재한 서류 (변경없음) : 기재생략

자. 축척 5천분의 1 이상인 지형도 또는 지적도에 개발계획을 명시한 도면 (변경없음) : 기재생략

차. 관계도서는 서울특별시 공공주택과(전화 : 02-2133-7081), 및 서울특별시 서울주택도시공사 도시개발계획부(전화 : 02-3410-7591)에 비치

2. 실시계획 변경

가. 사업의 명칭 (변경없음) : 서울신내3 국민임대주택단지 조성사업

나. 사업시행지역의 위치 및 면적 (변경없음)

1) 위 치 : 서울특별시 중랑구 신내동 일원

2) 면 적 : 476,261.3㎡

다. 단지조성사업자의 명칭·소재지 및 대표자의 성명 (변경없음)

1) 명 칭 : 서울주택도시공사

2) 소재지 : 서울특별시 강남구 개포로 621

3) 성 명 : 김세용

라. 사업시행기간 (변경)

· 착 수 일 : 2007년 7월 25일

· 준공예정일 : 기정 - 1공구 : 2019. 12. 30, 2공구 : 2020. 12. 31, 3공구 : 2021. 06. 30

변경 - 1공구 : 2019. 12. 30, 2공구 : 2021. 06. 30, 3공구 : 2021. 06. 30

마. 도시관리계획 결정내용 (변경없음) : 게재생략

바. 지구단위계획 결정내용 (변경없음) : 게재생략

사. 이해관계인에 대한 서류의 공시송달방법

1) 공시송달 대상 : 이해관계인의 주소 또는 거소가 불명하거나 부득이한 사유로 서류의 송달이 불가능한 토지 등의 권리자

2) 공시송달 방법 : 국민임대주택건설 등에 관한 특별조치법 제22조, 택지개발촉진법 제21조 제2항 및 동법 시행령 제14조의 규정에 의거 중앙 및 당해지방의 일간신문 각 1개지에 1회 이상 공고

아. 수용 또는 사용할 토지 등의 소재지·지번·지목·면적·소유권 및 소유권 외의 권리의 명세와 그 소유자 및 권리자의 성명·주소를 기재한 서류 (변경없음) : 게재생략

자. 법 제19조 규정에 의한 공공시설 등의 명세서 및 처분계획서 (변경없음) : 게재생략

차. 토지이용규제기본법 제8조 및 시행령 제7조에 의한 지형도면 등은 토지이용정보규제시스템 (<http://luris.mltm.go.kr>)에서 열람 가능

●국토교통부고시제2020-1224호

서울고덕강일 공공주택지구 지구계획 변경(9차) 승인

국토교통부고시 제2020-951호(2020.3.18.)로 지구계획 변경 승인된 서울고덕강일 공공주택지구에 대하여 「공공주택 특별법」 제17조에 따라 지구계획변경(9차)을 승인 고시합니다. 관계서류는 강동구청 도시계획과(02-3425-6025), 서울주택도시공사 도시개발계획부(02-3410-7594)에 비치하여 일반인에게 보이고 있습니다.

2021년 1월 6일

국토교통부장관

1. 지구계획 변경 승인

가. 주택지구의 명칭·위치 및 면적(변경없음)

1) 명 칭 : 서울고덕강일 공공주택지구

2) 위 치 : 서울특별시 강동구 고덕동·강일동·상일동 일원

3) 면 적 : 1,660,535㎡

나. 시행자의 명칭 및 주소와 대표자의 성명(변경없음)

- 1) 시행자의 명칭 : 서울주택도시공사
- 2) 주 소 : 서울특별시 강남구 개포로 621
- 3) 대표자의 성명 : 김세용

다. 지구계획의 개요(변경)

- 1) 수용될 인구 및 주택에 관한 계획(변경없음) : 계재생략
- 2) 집단에너지 공급에 관한 계획(변경없음) : 계재생략
- 3) 교통에 관한 계획(변경없음) : 계재생략
- 4) 대상토지의 단계별 조성에 관한 계획(변경)

(단위 : 천㎡)

구 분	계	연 도 별							
		2015	2016	2017	2018	2019	2020	2021	
용지보상	기정	1,661	914	664	83	-	-	-	-
	변경	1,661	914	664	83	-	-	-	-
조성공사	기정	1,661	-	42	374	829	374	42	-
	변경	1,661	-	28	274	693	511	142	13

5) 연차별 자금투자 계획 및 재원조달에 관한 계획(변경)

- 연차별 자금투자계획

(단위 : 억 원)

구 분	계	연 차 별 계 획							
		2015	2016	2017	2018	2019	2020	2021	
계	기정	18,768	6,559	4,910	1,921	3,302	1,874	202	-
	변경	18,768	6,559	4,867	1,566	2,709	2,302	704	61
용지보상	기정	11,925	6,559	4,770	596	-	-	-	-
	변경	11,925	6,559	4,770	596	-	-	-	-
조성공사	기정	5,645	-	140	1,265	2,823	1,275	142	-
	변경	5,645	-	97	928	2,356	1,739	482	43
간접비	기정	1,198	-	-	60	479	599	60	-
	변경	1,198	-	-	42	353	563	222	18

- 재원조달계획(변경없음) : 서울주택도시공사 자체자금

라. 사업시행기간(변경)

- 기 정 : 지구지정고시일(2011년 12월 8일) ~ 2020년 12월 31일
- 변 경 : 지구지정고시일(2011년 12월 8일) ~ 2021년 12월 31일

마. 토지이용에 관한 계획(변경없음) : 계재생략

- 1) 총괄(변경없음) : 계재생략
- 2) 주택건설용지에 관한 계획(변경없음) : 계재생략
- 3) 상업시설용지계획(변경없음) : 계재생략

- 4) 자족기능시설용지계획(변경없음) : 게재생략
 5) 유통판매시설용지계획(변경없음) : 게재생략
 6) 교통·공공·문화체육시설 등을 포함한 기반시설 설치 계획(변경없음) : 게재생략
 7) 기타 공공시설계획(변경없음) : 게재생략
 바. 환경보전 및 탄소저감 등 환경계획(변경없음) : 게재생략
 사. 도시관리계획 결정에 관한 사항(변경없음) : 게재생략
 아. 지구단위계획에 관한 사항(변경없음) : 게재생략
 자. 개발제한구역의 도시관리계획결정(변경없음) : 게재생략
 차. 공공시설 등의 명세서 및 처분계획서(변경없음) : 게재생략
 카. 수용할 토지 등의 소재지, 지번 및 지목, 면적, 소유권 및 소유권 외의 권리명세서와 그 소유자 및 권리자의 주소·성명을 기재한 서류(변경없음) : 게재생략
 타. 「국토의 계획 및 이용에 관한 법률」 제32조제5항에 따라 지형도면을 따로 작성하지 아니하고 고시로 갈음함

●국토교통부고시제2020-1226호

공공주택건설 사업계획 승인(남해창선 고령자복지주택)

『공공주택 특별법』 제35조제1항의 규정에 따라 남해창선 고령자복지주택 건설 사업계획을 승인하였기에 다음과 같이 고시합니다.

2021년 1월 6일

국토교통부장관

1. 사업명 : 남해창선 고령자복지주택 건설공사(영구임대)
2. 사업시행자
 - 시행자의 명칭 및 대표자 성명 : 한국토지주택공사 사장 직무대행 장충모,
남해군 군수 장충남
 - 주 소 : 경상남도 진주시 충의로 19(충무공동)
경상남도 남해군 남해읍 망운로 9번길 12
3. 사업개요
 - 대 지 위 치 : 경상남도 남해군 창선면 수산리 461-1번지 외 5필지 일원
 - 사 업 면 적 : 4,754.00㎡
 - 대 지 면 적 : 4,716.00㎡
 - 연 면 적 : 5,018.71㎡
 - 사 업 규 모 : 연립주택 4개동(고령자복지주택 64세대, 4층 이하) 및 사회복지시설
 - 구 조 : 철근콘크리트조 (벽식, 라멘)
4. 사업비 : 14,123,897천원 (주택도시기금 0천원)(정부재정지원금 8,187,024천원)
5. 사업기간 : 사업승인 고시일 ~ 2023. 10.
6. 기 타 : 관계 도서는 경상남도청 건축주택과 주택정책팀, 남해군 고시건축과 주택팀 및 한국토지주택공사 경남지역본부(055-210-8534)에 비치하여 토지 소유자 및 이해관계인 등 일반인에게 보이게 함

[붙임1] 수용 또는 사용할 토지 등의 소재지, 지번, 지목, 면적, 소유권 및 소유권 외의 권리의 명세
와 그 소유자 및 권리자의 성명, 주소

□ 소재지 : 경상남도 남해군 창선면 수산리 461-1번지 외 5필지

연번	소재지	지번	지목	면적(m ²)		소유자		관계인			비고
				공부상	편입	지분	성명	권리 부분	주소	성명	
1	남해군 수산리	461-1	답	2,038.00	2,038.00	1/1	배선환			배선환	
2		461-2	답	570.00	570.00	1/1	이두녀			이두녀	
3		462-1	답	475.00	475.00	1/1	정영복			정영복	
4		462-2	답	907.00	907.00	1/1	임영수			임영수	
5		462-3	답	726.00	726.00	1/1	서석순			서석순	
6		479	구	910.00	38.00	1/1	농림축산 식품부			농림축산 식품부	
7											
8											
9											
계				5,626.00	4,754.00						

[붙임2] 군관리계획 결정(변경)에 관한 사항

1. 군관리계획 결정(변경) 조서

가. 용도지역 결정(변경)조서

구분	면적 (m ²)			구성비 (%)	비고
	기정	변경	변경후		
합계	4,754	증) 4,754	4,754	100	-
생산관리지역	4,754	감) 4,754	-	-	-
계획관리지역	-	증) 4,754	4,754	100	-

○ 용도지역 결정(변경)사유서

도면 표시 번호	위치	용도지역		면적 (m ²)	용적률 (%)	결정(변경) 사유
		기정	변경			
-	경남 남해군 창선면 수산리461-1번지 외 5필지 일원	생산 관리지역	계획 관리지역	4,754	100	◦ 남해창선 고령자 복지주택 신축에 따른 용도지역 변경

[붙임3] 군관리계획 결정(변경)도

가. 용도지역 변경(결정)도_변경 : 게재생략

나. 지적도 : 게재생략

●국토교통부고시제2020-1227호

공공주택건설 사업계획 승인(제주아라 고령자복지주택)

『장기공공임대주택 입주자 삶의질 향상 지원법』 제10조의2에 따라 제주아라 고령자복지주택건설 사업계획을 승인하였기에 다음과 같이 고시합니다.

2021년 1월 6일

국토교통부장관

1. 사 업 명 : 제주아라 고령자복지주택 건설공사(영구임대)

2. 사업시행자

○ 시행자의 명칭 및 대표자 성명 : 한국토지주택공사 사장 직무대행 장충모,

제주특별자치도청 도지사 원희룡

○ 주 소 : 경상남도 진주시 충의로 19(충무공동)

제주특별자치도 제주시 문연로 6(연동)

3. 사업개요

○ 대 지 위 치 : 제주특별자치도 제주시 아라1동 6135번지

○ 사 업 면 적 : 26,475.80㎡

○ 대 지 면 적 : 26,475.80㎡

○ 연 면 적 : 34,411.51㎡(증축연면적 : 1,975.76㎡)

○ 사 업 규 모 : 아파트 1개동(고령자복지주택 24세대, 6층 이하) 및 사회복지시설

○ 구 조 : 철근콘크리트조 (벽식, 라멘)

4. 사 업 비 : 7,690,147천원 (주택도시기금 0천원)(정부재정지원금 4,776,384천원)

5. 사업기간 : 사업승인 고시일 ~ 2023. 12.

6. 기 타 : 관계 도서는 제주도청 건축지적과, 제주시청 주택과 및 한국토지주택공사 제주지역본부 (064-720-1004)에 비치하여 토지 소유자 및 이해관계인 등 일반인에게 보이게 함

●국토교통부고시제2020-1231호

안성삼죽 공공주택지구의 지정 및 지형도면고시 등

『공공주택 특별법』 제6조 및 제7조에 따라 안성삼죽지구를 공공주택지구로 지정하고 같은 법 제12조 및 시행령 제15조제1항, 『토지이용규제기본법』 제8조에 따라 지형도면 등을 다음과 같이 고시합니다.

2021년 1월 6일

국토교통부장관

1. 안성삼죽 공공주택지구는 공공주택건설과 주변지역 정비를 연계하는 ‘마을정비형 공공주택사업’ 추진으로 중소도시 임대주택 수급 불균형을 해소하고 주거환경을 개선하고자 추진되는 사업으로, 「공공주택 특별법」 제53조 및 같은 법 시행령 제61조제2항제1호에 따라 국가의 계획이나 조정이 필요한 지역으로서 시·도지사에게 위임된 같은 법 시행령 제61조제1항 각호의 권한을 국토교통부 장관이 행사함.

2. 주택지구의 명칭, 위치 및 면적
 - 가. 사업명 : 안성삼죽 공공주택지구
 - 나. 위치 : 경기도 안성시 삼죽면 용월리 398-1번지 일원
 - 다. 면적 : 8,284㎡
 3. 주택지구의 지정일 : 관보게재일
 4. 시행자의 명칭, 소재지 및 대표자 성명
 - 가. 명칭 : 한국토지주택공사
 - 나. 소재지 : 경상남도 진주시 충의로 19(충무공동)
 - 다. 대표자 성명 : 사장 직무대행 장 충 모
 5. 사업의 종류 : 공공주택사업
 6. 수용 또는 사용할 토지 등의 소재지·지번·면적·소유권 및 소유권외의 권리의 명세와 그 소유자 및 권리자의 성명(법인인 경우에는 명칭)·주소를 기재한 서류: 별첨1
 7. 「토지이용규제 기본법」 제8조 및 같은 법 시행령 제7조에 따른 지형도면 등 : 토지이용규제정보시스템(<http://luris.molit.go.kr>)에서 열람할 수 있음
 8. 관계 서류의 열람방법 : 경기도 안성시 정책기획담당관실(031-678-2042), 한국토지주택공사 경기지역본부(031-250-6031)에 비치하여 토지소유자 및 이해관계인 등 일반인들이 열람할 수 있습니다.
- [붙임] 수용하거나 사용할 토지 등의 소재지, 지번, 지목, 면적, 소유권 및 소유권 외의 권리의 명세와 그 소유자 및 권리자의 성명, 주소

[별첨1]

수용 또는 사용할 토지 등의 소재지·지번·면적·소유권 및 소유권외의 권리의 명세와 그 소유자 및 권리자의 성명·주소를 기재한 서류

번호	소재지		지번	지목	면적(㎡)		토지소유자			관계인			비고
	시군	동리			공부면적	편입면적	성명	주소	공유지분	성명	주소	권리종류	
1	안성시	삼죽면 용월리	398-1	전	234	195	김희중	서울특별시 성북구 뚝섬이로22가길 17	1/5	-	-	-	-
							김명숙	경기도 남양주시 사릉로34번길 3, 101동 113호	1/5	-	-	-	-
							김명중	경기도 안산시 단원구 화정천동로 326, 104동 302호	1/5	-	-	-	-
							김영중	경기도 남양주시 호평로 58-1	1/5	-	-	-	-
							김기범	경기도 안성시 삼죽면 달골길 20	1/5	-	-	-	-
2	안성시	삼죽면 용월리	398-2	철	1,253	952	박명헌	경기도안성시삼죽면음촌길23-10	-	삼죽농업협동조합	경기도안성시삼죽면삼백로5	근저당권	-
3	안성시	삼죽면 용월리	403-2	철	2,288	60	오효근	안성읍금산동108	-	-	-	-	-
4	안성시	삼죽면 용월리	403-4	답	351	72	오효근	안성읍금산리108-16	-	-	-	-	-
5	안성시	삼죽면 용월리	404	답	5,290	625	오효근	안성읍금산리108-16	-	안성농업협동조합	경기도안성시중앙로372번길 26	근저당권	-
6	안성시	삼죽면 용월리	405-1	답	582	582	박명헌	경기도안성시삼죽면음촌길23-10	-	삼죽농업협동조합	경기도안성시삼죽면삼백로5	근저당권	-
7	안성시	삼죽면 용월리	405-2	구	36	36	국(농림부)	-	-	-	-	-	-
8	안성시	삼죽면 용월리	405-4	답	7	7	최창조	안성시 삼죽면 용월리 510	-	-	-	-	-
							최순조	안성시 삼죽면 용월리 496	-	-	-	-	-
9	안성시	삼죽면 용월리	406-2	구	175	25	국(농림부)	-	-	-	-	-	-

10	안성시	삼죽면 용월리	406-3	답	4,803	2,691	김성숙	서울강남구압구정동433현대아파트108-503	4045/4803	-	-	-	-
							김희중	서울특별시 성북구 물빛이로22가길 17	151.6/4803	-	-	-	-
							김명숙	경기도 남양주시 사릉로34번길 3, 101동 113호	151.6/4803	-	-	-	-
							김명중	경기도 안산시 단원구 화정천동로 326, 104동 302호	151.6/4803	-	-	-	-
							김영중	경기도 남양주시 호평로 58-1	151.6/4803	-	-	-	-
							김기범	경기도 안성시 삼죽면 달골길 20	151.6/4803	-	-	-	-
11	안성시	삼죽면 용월리	406-5	답	1,468	1,279	오효근	안성읍금산동108	-	-	-	-	
12	안성시	삼죽면 용월리	407-1	답	532	532	오효근	안성읍금산동108	-	-	-	-	
13	안성시	삼죽면 용월리	407-4	답	87	87	한국농어촌 공사	의왕시포일동487	-	-	-	-	
14	안성시	삼죽면 용월리	407-5	답	128	128	오효근	안성읍금산동108	-	-	-	-	
15	안성시	삼죽면 용월리	408-10	답	209	209	박동순	안성시 삼죽면 용월리 495	-	-	-	-	
16	안성시	삼죽면 용월리	408-2	답	135	135	박동순	안성시 삼죽면 용월리 495	-	-	-	-	
17	안성시	삼죽면 용월리	408-9	답	69	69	한국농어촌 공사	의왕시포일동487	-	-	-	-	
18	안성시	삼죽면 용월리	411-6	답	461	110	오효근	안성읍금산리 108-16	-	-	-	-	
19	안성시	삼죽면 용월리	460-1	답	33	33	최재희	서울성동구금호동1가1500금호삼 상래미안아파트201-1202	-	-	-	-	
20	안성시	삼죽면 용월리	544-3	도	6,208	122	국 (건교부)	-	-	-	-	-	
21	안성시	삼죽면 용월리	548-1	구	4,008	335	국 (건설부)	-	-	-	-	-	

●국토교통부고시제2020-1232호

안성삼죽 공공주택지구 지구계획 승인

- 공공주택건설과 주변지역 정비를 연계하는 ‘마을정비형 공공주택사업’ 추진으로 중소도시 임대주택 수급 불균형을 해소하고 주거환경을 개선하고자 주택지구로 지정된 안성삼죽 공공주택지구에 대하여 「공공주택 특별법」 제17조, 같은 법 시행령 제17조제6항에 따라 지구계획을 승인 고시하고, 「토지이용규제 기본법」 제8조에 따라 지형도면등을 고시합니다.
- 관계서류는 경기도 안성시 정책기획담당관실(031-678-2042), 한국토지주택공사 경기지역본부(031-250-6031)에 비치하여 일반인에게 보이고 있으며, 지형도면등은 토지이용규제 정보시스템(<http://luris.molit.go.kr>)에서 열람이 가능합니다.

2021년 1월 6일

국토교통부장관

- 주택지구의 명칭, 위치 및 면적
 - 사업명 : 안성삼죽 공공주택지구
 - 위치 : 경기도 안성시 삼죽면 용월리 398-1번지 일원
 - 면적 : 8,284㎡
- 사업시행자의 명칭, 소재지 및 대표자의 성명
 - 명칭 : 한국토지주택공사
 - 소재지 : 경상남도 진주시 충의로 19(충무공동)
 - 대표자 성명 : 사장 직무대행 장충모

3. 지구계획의 개요

가. 수용될 인구 및 주택에 관한 계획

구 분	면적(m ²)	수용세대(호)	수용인구(인)	비 고
계	8,284	100	238	
공동주택	8,284	100	238	
60m ² 이하	8,284	100	238	

나. 에너지 공급에 관한 계획

- 전력공급계획 : 한국전력공사 안성지사에서 공급예정

다. 대상토지의 단계별 조성에 관한 계획

구 분	계(천m ²)	연 도 별(천m ²)					비 고
		2018	2019	2020	2021	2022	
용지보상	8.3	-	-	-	8.3	-	
조성공사	8.3	-	-	-		8.3	

라. 연차별 자금투자 및 재원조달에 관한 계획

- 연차별 자금투자계획

구 분	계(억원)	연 도 별(억원)					비 고
		2019	2020	2021	2022	2023	
사업비	134	-	3	33	46	52	

- 재원조달계획 : 한국토지주택공사 자체자금 및 지자체 보조금 등

4. 사업시행기간

- 지구지정고시일 ~ 2023년 9월 30일

5. 토지이용에 관한 계획

가. 총괄

구 분	면적(m ²)	구성비(%)	비 고
총 계	8,284	100.0	
주택건설용지 (공동주택)	8,284	100.0	

나. 주택건설 용지에 관한 계획

- 주택건설용지 계획 : 100호

구 분	면적(m ²)	평균주택 규모(m ²)	수용호수 (호)	구성비 (%)	수용인구 (인)	용적률 (%)	비 고
계	8,284	-	100	100.0	238	-	
공동주택	8,284	30.2	100	100.0	238	-	
60m ² 이하	8,284	26.0	100	100.0	238	150%이하	행복주택 영구임대 국민임대
		37.5					

※ 평균규모는 주택건설사업계획 승인내역에 따름

다. 기반시설 설치 계획(해당없음)

6. 환경보전 및 탄소저감 등 환경계획

가. 탄소배출여건 분석

- 사업지구 온실가스 배출
 - 각 시설물 난방시 가스연료 사용과 전력에너지 사용으로 인한 온실가스 배출이 있음
- 사업지구 흡수현황
 - 사업지구내 흡수원은 식재수목 및 자연지반에서 일부 온실가스를 흡수하고 있음

나. 탄소감축 목표 설정

- 공동주택을 통해 최대한의 자연지반녹지 확보
- 단지 내 녹지 확보를 통해 탄소 배출량 최소화

다. 녹색도시 기반구축에 관한 계획

- 주변지역의 자연환경과 연계되며 어우러질 수 있도록 지구 내 녹지 공간 조성
- 농촌지역인 점을 고려하여 기존 자연식생구조와 연계된 수종 도입

라. 탄소감축기반 구축에 관한 계획

- 환경 친화적 자재 및 고효율 에너지 자재의 활용을 적극 권장

7. 도시관리계획 결정(변경)에 관한 사항 : [붙임 2] (도면생략)

8. 지구단위계획에 관한 사항 : [붙임 3] (도면생략)

9. 수용하거나 사용할 토지 등의 소재지, 지번, 지목, 면적, 소유권 및 소유권 외의 권리의 명세와 그 소유자 및 권리자의 성명, 주소 : [붙임 1]

[붙임1] 수용하거나 사용할 토지 등의 소재지, 지번, 지목, 면적, 소유권 및 소유권 외의 권리의 명세와 그 소유자 및 권리자의 성명, 주소

번호	소재지		지번	지목	면적(㎡)		토지소유자			관계인			비고
	시군	동리			공부 면적	편입 면적	성명	주소	공유 지분	성명	주소	권리 종류	
1	안성시	삼죽면 용월리	398-1	전	234	195	김희중	서울특별시 성북구 설악이로22가길17	1/5	-	-	-	-
							김명숙	경기도 남양주시 사릉로34번길 3, 101동 113호	1/5	-	-	-	-
							김명중	경기도 안산시 단원구 화정원동로 326, 104동 302호	1/5	-	-	-	-
							김영중	경기도 남양주시 호평로 58-1	1/5	-	-	-	-
							김기범	경기도 안성시 삼죽면 달골길 20	1/5	-	-	-	-
2	안성시	삼죽면 용월리	398-2	철	1,253	952	박명현	경기도안성시삼죽면음촌길23-10	-	삼죽농업 협동조합	경기도안성시 삼죽면삼백로 5	근저당권	-
3	안성시	삼죽면 용월리	403-2	철	2,288	60	오효근	안성읍금산동108	-	-	-	-	-
4	안성시	삼죽면 용월리	403-4	답	351	72	오효근	안성읍금산리108-16	-	-	-	-	-
5	안성시	삼죽면 용월리	404	답	5,290	625	오효근	안성읍금산리108-16	-	안성농업 협동조합	경기도안성시 중외로32번길 6	근저당권	-
6	안성시	삼죽면 용월리	405-1	답	582	582	박명현	경기도안성시삼죽면음촌길23-10	-	삼죽농업 협동조합	경기도안성시 삼죽면삼백로 5	근저당권	-

번호	소재지		지번	지목	면적(㎡)		토지소유자			관계인			비고	
	시군	동리			공부 면적	편입 면적	성명	주소	공유 지분	성명	주소	권리 종류		
7	안성시	삼죽면 용월리	405-2	구	36	36	국 (농림부)	-	-	-	-	-	-	
8	안성시	삼죽면 용월리	405-4	답	7	7	최창조	안성시 삼죽면 용월리 510	-	-	-	-	-	
							최순조	안성시 삼죽면 용월리 496	-	-	-	-	-	
9	안성시	삼죽면 용월리	406-2	구	175	25	국 (농림부)	-	-	-	-	-	-	
10	안성시	삼죽면 용월리	406-3	답	4,803	2,691	김성숙	서울강남구 압구정동433현대아파트108-503	4045/4803	-	-	-	-	-
							김희중	서울특별시 성북구 서울숲이로22가길17	1516/4803	-	-	-	-	-
							김명숙	경기도 남양주시 시흥로34번길 3, 101동 113호	1516/4803	-	-	-	-	-
							김명중	경기도 안산시 단원구 화정원동로 326, 104동 302호	1516/4803	-	-	-	-	-
							김영중	경기도 남양주시 호평로 58-1	1516/4803	-	-	-	-	-
							김기범	경기도 안성시 삼죽면 달골길 20	1516/4803	-	-	-	-	-
11	안성시	삼죽면 용월리	406-5	답	1,468	1,279	오효근	안성읍금산동108	-	-	-	-	-	
12	안성시	삼죽면 용월리	407-1	답	532	532	오효근	안성읍금산동108	-	-	-	-	-	
13	안성시	삼죽면 용월리	407-4	답	87	87	한국농어촌공사	의왕시포일동487	-	-	-	-	-	
14	안성시	삼죽면 용월리	407-5	답	128	128	오효근	안성읍금산동108	-	-	-	-	-	
15	안성시	삼죽면 용월리	408-10	답	209	209	박동순	안성시 삼죽면 용월리 495	-	-	-	-	-	
16	안성시	삼죽면 용월리	408-2	답	135	135	박동순	안성시 삼죽면 용월리 495	-	-	-	-	-	
17	안성시	삼죽면 용월리	408-9	답	69	69	한국농어촌공사	의왕시포일동487	-	-	-	-	-	
18	안성시	삼죽면 용월리	411-6	답	461	110	오효근	안성읍금산리 108-16	-	-	-	-	-	
19	안성시	삼죽면 용월리	460-1	답	33	33	최재희	서울서동구 금호동1가1500금호삼상래미안아파트201-1202	-	-	-	-	-	
20	안성시	삼죽면 용월리	544-3	도	6,208	122	국 (건교부)	-	-	-	-	-	-	
21	안성시	삼죽면 용월리	548-1	구	4,008	335	국 (건설부)	-	-	-	-	-	-	

[붙임2] 안성삼죽 공공주택지구 도시관리계획 결정(변경)에 관한 사항

1. 용도지역 결정(변경) 조서
2. 용도지구 결정 조서(해당사항 없음)
3. 도시계획시설 결정(변경)조서
4. 용도지역·지구 결정(변경)도
5. 도시계획시설 결정(변경)도

1. 용도지역 결정(변경) 조서

- 가. 안성시 용도지역 결정(변경)조서

구 분		면 적(m ²)			구성비 (%)	비고	
		기 정	변 경	변 경 후			
총 계		553,410,032	-	553,410,032	100.0		
도시지역	합 계	155,860,500	증) 1,670	155,862,170	28.3		
	소 계	10,796,026	증) 1,670	10,797,696	1.9		
	주거지역	제1종전용주거지역	819,184		819,184	0.1	
		제1종일반주거지역	4,951,101	감) 6,614	4,944,487	0.9	
		제2종일반주거지역	3,587,813	증) 8,284	3,596,097	0.7	
		제3종일반주거지역	1,078,713	-	1,078,713	0.1	
		준주거지역	359,215	-	359,215	0.1	
		상업지	1,153,355	-	1,153,355	0.2	
	상업지	일반상업지역	528,379	-	528,379	0.1	
		근린상업지역	186,556	-	186,556	0.0	
		유통상업지역	438,420	-	438,420	0.1	
		공업지	5,576,045	-	5,576,045	1.1	
	공업지	전용공업지역	4,743,441	-	4,743,441	0.9	
		준공업지역	832,604	-	832,604	0.2	
		녹지지역	138,335,074	-	138,335,074	25.1	
	녹지지역	보전녹지지역	28,038,487	-	28,038,487	5.1	
		생산녹지지역	15,782,191	-	15,782,191	2.9	
		자연녹지지역	94,514,396	-	94,514,396	17.1	
		관리지역	170,203,389	감) 1,670	170,201,719	30.7	
	관리지역	계획관리지역	74,530,217	감) 1,670	74,528,547	13.4	
생산관리지역		34,303,673	-	34,303,673	6.2		
보전관리지역		61,369,459	-	61,369,459	11.1		
관리지역(미세분)		40	-	40	0.0		
농림지역		226,653,459	-	226,653,459	40.9		
자연환경보전지역	692,684	-	692,684	0.1			

※ 기 정 : 경기도고시 제2020-88호(도시지역), 제2020-150호 기준(비도시지역)

나. 안성삼죽 공공주택지구 용도지역 결정(변경) 조서

○ 용도지역 결정(변경) 조서

구 분		면 적(m ²)			구성비 (%)	비고
		기 정	변 경	변 경 후		
합 계		8,284	-	8,284	100.0	
도시지역	소 계	6,614	증) 1,670	8,284	100.0	
	제1종일반주거지역	6,614	감) 6,614	-	-	
	제2종일반주거지역	-	증) 8,284	8,284	100.0	
관리지역	소계	1,670	감) 1,670	-	-	
	계획관리지역	-	감) 1,670	-	-	

○ 용도지역 결정(변경) 사유서

도면 표시 번호	위치	용도지역		면 적 (m ²)	용적률 (%)	결정(변경)사유
		기정	변경			
①	경기도 안성시 삼죽면 용월리 358-1번지 일원	제1종일반주거지역	제2종일반주거지역	6,614	250	안성삼죽 공공주택지구 조성사업에 따른 용도지역 변경
②	경기도 안성시 삼죽면 용월리 405-2번지 일원	계획관리지역	제2종일반주거지역	1,670	250	안성삼죽 공공주택지구 조성사업에 따른 용도지역 변경

2. 용도지구 결정조서 : 해당사항 없음

3. 도시계획시설 결정(변경) 조서

○도로 결정(변경)조서

구분	규모				기능	연장 (m)	기점	종점	사용 형태	주요 경과지	최초 결정일	비고
	등급	류별	번호	폭원(m)								
폐지	소로	3	덕산6	6	국지 도로	128	중로1-덕산1	소로1-덕산2	일반 도로	-	경기도고시 제2012-302호 (12.9.28)	-

○도로시설 결정(변경)사유서

변경전 도로명	변경후 도로명	변경내용	변경사유
소로3 - 덕산6	-	• 도로폐지	• 안성삼죽 공공주택지구 조성사업에 따른 도로 폐지

4. 용도지역·지구 결정(변경)도 : 개제생략

5. 도시계획시설 결정(변경)도 : 개제생략

[붙임3] 삼죽덕산 지구단위계획 결정(변경)에 관한 사항

1. 지구단위계획구역 변경에 대한 도시관리계획 결정(변경) 조서
2. 지구단위계획구역 결정(변경)도
3. 지구단위계획에 대한 도시관리계획 결정 조서

가. 용도지역·지구의 세분 및 세분된 용도지역·지구간의 변경에 관한 도시관리계획 결정 조서

나. 기반시설의 배치와 규모에 관한 도시관리계획 결정 조서

다. 가구 및 획지구모와 조성에 관한 도시관리계획 결정 조서

라. 건축물에 대한 용도·건폐율·용적률·높이·배치·형태·색채·건축선에 관한 도시관리계획 결정 조서

마. 기타사항에 관한 계획

4. 지구단위계획에 대한 도시관리계획 결정도

가. 건축물 및 기타사항에 관한 지구단위계획 결정도

1. 지구단위계획구역 변경에 대한 도시관리계획 결정(변경) 조서

○지구단위계획구역(변경)

구분	도면 표시 번호	구역명	위 치	면 적 (㎡)			최초 결정일	비고
				기 정	변 경	변경후		
변경	①	삼죽덕산지구 지구단위계획구역	삼죽면 덕산리 810일원	98,915	증) 1,670	100,585	안성시 고시 제2009-24호 (2009.2.10.)	안성삼죽 공공주택지구포함

※ 근거 : 「공공주택특별법」 제12조 제4항

○지구단위계획구역 변경 사유서

구분	도면 표시 번호	구역명	위 치	변경내용	비고
변경	①	삼죽덕산지구 지구단위계획구역	삼죽면 덕산리 810일원	·면적변경 - 98,581㎡ → 100,581㎡(1,670㎡ 증가)	·안성삼죽 공공주택지구조성사업에 따른 지구단위계획구역 변경

2. 지구단위계획구역 결정도 : 개제생략

3. 지구단위계획에 대한 도시관리계획 결정 조서

가. 용도지역·지구의 세분 및 세분된 용도지역·지구간의 변경에 관한 도시관리계획 결정(변경)조서 : 게재생략 (도시관리계획결정(변경) 조서와 같음)

나. 기반시설의 배치와 규모에 관한 도시관리계획 결정조서 : 게재생략 (도시관리계획결정(변경) 조서와 같음)

다. 가구 및 획지의 규모와 구성에 관한 도시관리계획 결정(변경) 조서

○기정

도면번호	가구번호	면적(m ²)	획지			비고
			번호	위치	면적(m ²)	
계		9,412	-	-	9,412	
⑥	6BL	9,412	-	삼죽면 용월리 406-7번지 일원	9,412	제1종일반주거지역

○변경

도면번호	가구번호	면적(m ²)	획지			비고
			번호	위치	면적(m ²)	
계		11,701	-	-	11,701	-
⑥	6BL	3,417	-	삼죽면 용월리 406-7번지 일원	3,417	제1종일반주거지역
⑱	19BL	8,284	-	삼죽면 용월리 398-1번지 일원	8,284	제2종일반주거지역 안성삼죽 공공주택지구

라. 건축물에 대한 용도·건폐율·용적률·높이·배치·형태·색채·건축선에 관한 도시관리계획 결정 조서(안성삼죽 공공주택지구에 한함)

도면번호	계획내용		비고	
⑱	용도 A	허용	<ul style="list-style-type: none"> □ 공동주택 「건축법 시행령」 별표1 제2조에 의한 공동주택 「주택법」 제2조 제13호 및 「주택건설기준 등에 관한 규정」 제6조에 의한 부대시설 「주택법」 제2조 제14호 및 「주택건설기준 등에 관한 규정」 제6조에 의한 복리시설 「공공주택업무처리지침」 제34조의 7에 의한 행복주택의 지역편의시설 등 	공동주택
		불허	<ul style="list-style-type: none"> 허용용도 이외의 용도 	
	건폐율	<ul style="list-style-type: none"> 30% 이하 		
	용적률	<ul style="list-style-type: none"> 150% 이하 		
	높이	<ul style="list-style-type: none"> 최고층수 8층 이하 		
	배치	<ul style="list-style-type: none"> 주변지역 기존 건축물 및 경관 등을 고려하여 주변과 조화로운 스카이라인이 되도록 계획 주변 자연경관요소에 대한 시각적 통로를 확보할 수 있도록 계획 양호한 일조 및 조망권, 원활한 통행 등을 고려하여 다음과 같이 계획 <ul style="list-style-type: none"> - 판상형 및 남향 배치 권장 - 채광창이 없는 건축물 측벽 사이에는 10m 이상 이격거리 확보 - 건축물 주거동의 길이는 60m 이하 적용 		
	형태	<ul style="list-style-type: none"> 입면 및 외부계획 <ul style="list-style-type: none"> - 건축물 외벽 마감은 가로 경관 및 주변건축물과 조화를 고려하여 계획 - 지붕 및 옥상 - 주변 지역과의 조화 및 위압감 저감을 위해 옥탑부에 과도한 조형물 설치 지양 - 미관 훼손방지를 위해 옥상층 물탱크 등의 설비시설은 외부에 직접 노출되지 않도록 계획 옹벽 <ul style="list-style-type: none"> - 옹벽은 과도한 높이를 지양하고 주변환경과 조화를 이룰 수 있도록 법면녹화나 벽돌치장 등 자연친화적으로 계획 담장 및 계단 <ul style="list-style-type: none"> - 커뮤니티 활성화를 위해 담장 설치의 지양하나, 안전상의 이유 등으로 부득이하게 설치할 경우 높이는 1.2m 이하로 하고, 생활타리, 투시형 울타리 또는 목책 등으로 설치하여 개방감 확보 - 계단 및 경사로를 설치하는 경우 장애인, 노인, 임산부 등의 안전을 위하여 미끄럼 방지를 위한 소재 사용 		
색채	<ul style="list-style-type: none"> 건축물 외벽의 색채는 주조색, 보조색, 강조색으로 구분하며 다음의 기준을 따름 <ul style="list-style-type: none"> - 주변 마을분위기 및 경관과 조화되는 색상 권장 - 주조색은 시각에 편안함을 주는 저채도 중성색 사용 - 색채표기는 KS표준색 또는 먼셀기호 사용 			
건축선	<ul style="list-style-type: none"> 건축한계선 : 6m ※ 단, 부대복리시설(관리사무소 등)은 보행공간 확보 및 안전을 위하여 건축한계선 1m 지정 			

마. 기타사항에 관한 계획(안성삼죽 공공주택지구에 한함)

위치	구분	계획내용	비고	
⑱	경관 계획	<ul style="list-style-type: none"> 주변지역의 현황 및 개발계획을 고려한 스카이라인 계획을 수립하여 주변지역과 조화되는 높이계획 수립 경직된 이미지를 탈피 자연과 함께 하는 공간, 숨쉬는 공간, 살고 싶은 공간 창출 건축물의 모든 외벽은 색채에 있어 주변 환경과의 통일성 및 조화를 유지함 	공공주택	
	교통 처리 계획	차량 동선		<ul style="list-style-type: none"> 대상지 남측 도로에서 직접 진출입이 가능하도록 차량 출입구를 설치 단지내 도로와 보행통로가 교차하는 곳은 보행 우선구조로 조성하는 것을 권장
		주차장		<ul style="list-style-type: none"> 「공공주택 특별법」에 의한 주차장 설치 기준을 적용하고 부대복리시설은 예외
	자전거 보관소	<ul style="list-style-type: none"> 자전거 보관소의 구조 및 기타 설치기준은 「자전거 이용시설의 구조·시설기준에 관한 규칙」 제16조의 규정을 준수하여 설치 건축물 주동에 인접하여 1개소 설치 		
	대지내 공지	<ul style="list-style-type: none"> 건축한계선 지정으로 인해 생기는 공지에는 보행공간 및 녹지 등을 조성하여 생활가로의 활성화 도모 		
기타사항	<ul style="list-style-type: none"> 텃밭, 운동시설 등 주민커뮤니티 활성화를 위한 시설 설치 권장 			

4. 지구단위계획에 대한 도시관리계획 결정도

가. 획지 및 건축물 등에 관한 결정도 : 게재생략

●국토교통부고시제2020-1233호

공공주택건설사업계획 승인(안성삼죽)

「공공주택 특별법」 제35조제1항에 따라 안성삼죽 공공주택지구 공공주택건설사업계획을 승인하였기에 다음과 같이 고시합니다.

2021년 1월 6일

국토교통부장관

1. 사업명 : 안성삼죽 마을정비형 공공주택사업

2. 사업시행자

○시행자의 명칭 및 대표자 성명 : 한국토지주택공사 사장 직무대행 장충모

○소재지 : 경상남도 진주시 충의로 19(충무공동)

3. 사업개요

○대지위치 : 경기도 안성시 삼죽면 용월리 398-1번지 일원

○사업면적 : 8,284.00㎡

○대지면적 : 8,284.00㎡

○연면적 : 5,339.94㎡

○사업규모 : 아파트 2개동(100세대, 4층~8층) 및 부대·복리시설

○구조 : 철근콘크리트 벽식 구조

4. 사업비 : 13,398,838천원 (주택도시기금 3,663,376천원)

5. 사업기간 : 사업승인 고시일 ~ 2023. 09.

6. 기타 : 관계 도서는 경기도 안성시 정책기획담당관실(031-678-2042), 한국토지주택공사 경기지역본부(031-250-4953)에 비치하여 토지소유자 및 이해관계인 등 일반인에게 보이게 합니다.

●해양수산부고시제2020-248호

「연안관리법」 제23조제3항 및 같은 법 시행령 제21조의 규정에 따라 “제3차 연안정비기본계획”을 변경하고 다음과 같이 고시합니다.

2021년 1월 6일

해양수산부장관

사업지구	사업구분	시행자	사업규모		사업비(백만원)	
			당초	변경	당초	변경
감도지구	연안보전	여수시장	호안(과라팻 보강) 390m	호안(과라팻 보강) 380m	459	190
도원지구	연안보전	무안군수	호안 800m	호안 649m	2,500	2,053
가입지구	연안보전	무안군수	호안 1,600m	호안 1,137m	3,400	3,400
산이 금호지구	연안보전	해남군수	호안정비 500m	호안정비 540m	1,600	1,600
신지명사 십리지구	연안보전	완도군	양 빈 100,000m ³ 호 안 900m 모래포집기 900m	양 빈 75,600m ³ 호 안 160m	5,900	5,900
어달지구	연안보전	동해시장	양빈 5,900m ³ 수중방파제 150m 돌제3기 290m	양빈 8,293m ³ 수중방파제 150m 돌제3기 290m	10,800	10,800
한진지구	친수연안	당진시장	해안산책로 539m	해안산책로 526m	4,940	4,940
해운대·송정 해수욕장지구	친수연안	해운대구 청장	해변산책로 1,700m 친수데크1,500m 조망시설 4식	친수데크 235m 조망시설 2식	20,000	20,000

●국세청고시제2020-39호

홈택스 이용에 관한 규정

「국세기본법」 제2조제18호 및 제19호, 제5조, 제5조의2, 제8조, 제10조, 제12조제1항, 제85조, 같은 법 시행령 제1조의3, 제2조, 제6조의2, 제6조의3, 제6조의4, 제65조의5, 같은 법 시행규칙 제1조, 제3조의2, 「전자정부법」 제2장(제7조부터 제15조까지)의 위임에 따라 홈택스 이용에 관한 사항 및 그 시행에 필요한 사항을 다음과 같이 개정하여 고시합니다.

2021년 1월 6일

국 세 청 장

홈택스 이용에 관한 규정

제1장 총칙

제1조(목적) 이 고시는 「국세기본법」 제2조제18호 및 제19호, 제5조, 제5조의2, 제8조, 제10조, 제12조제1항, 제85조, 같은 법 시행령 제1조의3, 제2조, 제6조의2, 제6조의3, 제6조의4, 제65조의5, 같은 법 시행규칙 제1조, 제3조의2, 「전자정부법」 제2장(제7조부터 제15조까지)에서 위임한 사항과 납세자나 민원인 등이 국세정보통신망을 이용하여 국세의 신고, 고지, 납부, 과세자료의 제출 및 민원의 신청 또는 신고 등을 하거나 그 처리결과를 받는 세무서비스(이하, “홈택스”라 한다)의 그 시행에 필요한 사항을 정함으로써 서비스 이용자의 편의를 도모함을 목적으로 한다.

제2조(정의) 이 규정에서 사용하는 용어의 뜻은 다음과 같다.

1. “정보통신망”이란 「전기통신기본법」 제2조제2호에 따른 전기통신설비를 활용하거나 전기통신설비

와 컴퓨터 및 컴퓨터의 이용기술을 활용하여 정보를 수집·가공·저장·검색·송신 또는 수신하는 정보통신체계를 말한다.

2. “전자민원”이란 납세자나 세무대리인 등이 세무서를 방문하지 아니하고 국세정보통신망을 이용하여 민원증명을 발급 받거나, 그 밖의 신고·신청민원을 제출하는 것을 말한다.
3. “전자신고”란 과세표준신고서 등 「국세기본법」이나 세법에 따른 신고관련 서류를 국세청장이 정하여 고시하는 정보통신망(이하, “국세정보통신망”이라 한다)으로 신고하는 것을 말한다.
4. “전자고지”란 납세자에게 고지된 내용을 납세자 본인이 열람할 수 있도록 국세정보통신망에 수록하는 것을 말한다.
5. “전자납부”란 납세자가 고지 받거나 자진 납부하는 세액을 국세정보통신망을 이용하여 전자적인 수단으로 납부하는 것을 말한다.
6. “조회서비스”란 납세자 본인의 세금 신고·납부내용과 세무처리에 도움을 줄 수 있는 각종 사항을 국세정보통신망을 이용하여 조회하는 것을 말한다.
7. “공익법인 결산서류 등의 공시서비스”란 공익법인의 투명성 제고를 위하여 「상속세 및 증여세법 시행규칙」 별지 제31호 및 같은 호의 부표1내지 4, 별지 제31호의2 서식을 국세정보통신망에 입력, 공시하여 열람할 수 있도록 하는 것을 말한다.
8. “연간 기부금 모금 및 활용실적 공개서비스”란 기획재정부장관이 지정하는 법정·지정 기부금단체가 기부금 모금 및 활용실적을 국세정보통신망에 입력, 공개하여 열람할 수 있도록 하는 것을 말한다.
9. “전자서명”이란 다음 각 목의 사항을 나타내는 데 이용하기 위하여 전자문서에 첨부되거나 논리적으로 결합한 전자적 형태의 정보를 말한다
 - 가. 서명자의 신원
 - 나. 서명자가 해당 전자문서에 서명하였다는 사실
10. “인증서”란 전자서명생성정보가 가입자에게 유일하게 속한다는 사실 등을 확인하고 이를 증명하는 전자적 정보를 말한다. <전문개정>
11. “세무대리인”이란 세무사, 공인회계사 및 변호사로서 세무대리 업무를 수행하는 사람 또는 그 사람들로 구성된 합동사무소나 법인을 말한다.
12. “홈택스 홈페이지”는 인터넷 주소가 www.hometax.go.kr로 등록된 정보통신망을 말하며, “국세청 홈페이지”란 인터넷 주소가 www.nts.go.kr로 등록된 정보통신망을 말한다.
13. “세무정보”란 홈택스 홈페이지에 구축된 세금에 대한 신고·납부·고지·환급 등에 대한 정보를 말한다.
14. “전자세금계산서 보안카드”란 4자리로 구성된 30개 항목의 난수인 암호코드로 개인정보를 보호해주는 암호카드로서 별지 5호 서식인 “전자세금계산서 보안카드 사용자 신청서”를 세무서에 신청하여 발급받은 보안카드를 말한다.
15. “손택스 앱”은 이동단말기(스마트폰 등)에서 홈택스를 이용하기 위해 설치하는 모바일용 어플리케이션을 말한다.
16. “생체인증”이란 개인의 고유한 생체 정보인 지문·안면에 대한 인식기능이 탑재된 모바일 기기를

이용하여 “손택스 앱”에 인증하는 것을 말한다.

17. “공인전자문서중계자”란 타인을 위하여 전자문서의 송신·수신 또는 중계를 하는 자로서 전자문서 및 전자거래기본법 제31조의18에 따라 지정받은 자를 말한다.

제3조(서비스의 종류) 납세자나 민원인 등(이하, “납세자 등”이라 한다)이 홈택스로 이용할 수 있는 서비스는 다음 각 호와 같다.

1. 전자민원
2. 전자신고
3. 전자고지
4. 전자납부
5. 조회서비스
6. 과세자료의 전자제출
7. 세무대리인에 대한 수입납세자의 세무정보 제공
8. 공익법인 결산서류 등의 공시서비스
9. 연간 기부금 모금 및 활용실적 공개서비스
10. 근로장려금·자녀장려금 신청
11. 제1호부터 제10호까지의 서비스 외에 홈택스 홈페이지를 통해 제공하는 서비스

제4조(국세정보통신망) 「국세기본법」 제2조제19호 및 이 규정 제1조에서 국세정보통신망이란 제2조 제1호에서 규정하는 정보통신망을 말한다.

제5조(홈택스 이용신청 및 철회) ① 납세자 등이 홈택스를 이용하기 위해서는 사전에 다음 각 호 중 하나로 홈택스 홈페이지에 회원가입을 하여야 한다. 다만, 종합소득세, 양도소득세, 상속세, 증여세 신고·납부, 근로(자녀)장려금 신청·조회, 사업장현황신고서 등은 회원가입 없이 이용할 수 있다.

1. 세무서를 방문하여 본인확인을 거친 후 「국세기본법 시행규칙」 별지 제3호의2 서식인 “홈택스 이용신청서”를 제출하고 사용자 아이디(ID)와 비밀번호를 등록할 수 있다. 이 경우 홈택스 이용신청서를 관할이 아닌 세무서에 제출한 경우에도 관할 세무서에 제출한 것으로 본다.
2. 본인 신원확인이 되는 인증서를 보유하고 있는 자 및 본인명의의 휴대전화 또는 신용카드를 보유하고 있는 자(단, 사업자는 사업자등록번호로 발급한 인증서 또는 전자세금계산서 발급용 보안카드를 보유하고 있는 자)는 홈택스 홈페이지에서 제공하는 방법에 의하여 인터넷으로 직접 이용신청을 할 수 있다.

3. 삭제

- ② 제1항의 규정에 따라 납세자(개인)가 홈택스 홈페이지에 가입하는 경우에는 사용자ID, 비밀번호, 이메일주소, 휴대전화번호를 기입하여야 한다.
- ③ 제1항의 규정에 따라 신고한 내용이 변경되는 경우에는 즉시 그 변경된 내용을 홈택스 홈페이지에서 제공하는 절차에 따라 변경하여야 한다.
- ④ 사용자 아이디(ID)를 분실한 경우에는 홈택스 홈페이지에서 제공하는 방법으로 확인할 수 있다. 다만, 홈택스 홈페이지에서 확인할 수 없는 경우에는 별지 제1호 서식에 의하여 세무서장에게 신고하여야 한다.

⑤ 비밀번호를 분실한 경우에는 홈택스 홈페이지에서 제공하는 방법으로 확인한다.

⑥ 제1항의 홈택스 회원가입을 신청한 자가 이를 철회하고자 하는 경우에는 “홈택스이용신청서”를 작성하여 세무서장에게 제출하거나 홈택스 홈페이지에서 제공하는 절차에 의하여야 한다.

제6조(홈택스 이용준비) 삭제

제7조(홈택스 이용방법) ① 납세자 등이 홈택스를 이용하는 경우에는 사용자 아이디(ID)와 비밀번호, 인증서, 보안카드, 생체인증 등으로 본인확인 절차를 거쳐야한다.

② 홈택스 이용자는 사용자 아이디(ID)와 비밀번호, 인증서, 보안카드, 생체인증 등을 본인의 책임으로 성실히 관리하여야 한다.

제8조(신고납부기한이 연장되는 장애) ① 「국세기본법 시행령」 제1조의3제1항에서 “그 밖의 부득이한 사유”란 다음 각 호의 어느 하나에 해당하는 경우를 말한다.

1. 국세정보통신망에 장애가 발생하여 신고·납부를 할 수 없는 경우
2. 천재, 지변, 화재 또는 그 밖의 재해로 인하여 신고·납부를 할 수 없는 경우
3. 그 밖의 사유로 정상적으로 시스템의 운영이 곤란하여 국세청장이 신고기한이나 납부기한을 연장하기로 공고한 경우

② 제1항에 따라 신고기한이나 납부기한이 연장된 경우에는 반드시 전자신고 또는 전자납부 하여야 한다. 다만, 국세청장이 장애복구에 많은 시간이 필요한 것으로 인정되어 전자신고 또는 전자납부에 의하지 아니하여도 된다고 공고한 경우에는 그러하지 아니하다.

③ 국세정보통신망에 장애가 발생한 경우에는 그 내용을 홈택스 홈페이지나 국세청 홈페이지를 통하여 공고할 수 있다.

제2장 전자신고

제1절 일반사항

제9조(전자신고의 이용대상) 전자신고는 다음 각 호의 어느 하나에 해당하는 자로서 홈택스에 가입한 경우에 이용할 수 있다. 단, 종합소득세·양도세·상속세·증여세 신고의 경우에는 홈택스에 미가입자도 이용할 수 있다.

1. 납세자
2. 세무대리인
3. 세법에 따라 신고대행이 가능한 자

제10조(전자신고의 대상과 서식) ① 「국세기본법」 제5조의2제2항에 따라 전자신고 대상은 다음 각 호와 같다.

1. 부가가치세
2. 법인세
3. 원천징수이행상황신고(원천징수세액 환급신청)
4. 종합소득세
5. 양도소득세
6. 증여세
7. 종합부동산세

8. 교육세(금융·보험업자용)
9. 개별소비세
10. 인지세
11. 주세와 그 부가세
12. 증권거래세와 그 부가세
13. 교통·에너지·환경세
14. 상속세

② 전자신고를 이용하여 제출할 수 있는 신고서류는 별표 1과 같다.

제11조(전자신고관련 부속·증빙서류 제출) 전자신고관련 부속(증빙)서류는 다음 각 호의 구분에 따른 기한까지 PDF파일, 이미지파일 형태로 제출하거나 별지 제2호 서식에 해당 서류를 편철하여 세무서장에게 직접 제출하거나 우편으로 발송하여야 한다.

1. 「국세기본법」 제5조의2제3항에 따라 제출기한이 연장되는 경우에는 그 연장된 제출기한
2. 그 밖의 경우에는 각 세법에 따른 제출기한

제2절 전자신고 이용절차

제12조(전자신고의 방법) 전자신고 이용대상자가 전자신고를 하는 경우에는 다음 각 호의 어느 하나에 해당하는 방식으로 신고서를 제출할 수 있다. 다만, 손택스 앱을 이용한 전자신고의 경우에는 1·3호의 방식으로만 신고서를 제출할 수 있다.

1. 신고서 작성 방식 : 홈택스 홈페이지 또는 손택스 앱에서 신고서를 직접 작성하여 제출하는 것
2. 신고서 변환 방식 : 신고인의 컴퓨터에서 작성·생성한 신고서 자료를 변환한 후 국세정보통신망을 통하여 전송하는 것
3. 신고서 확인 방식 : 국세정보통신망에서 신고서 내용 등을 확인하여 제출하는 것

제13조(전자신고내용의 확인) 전자신고 이용대상자가 제12조에 따라 전자신고를 한 경우에는 신고서가 정상적으로 전송·접수되었는지를 확인하여야 하며, 접수증을 출력하여 보관하여야 한다.

제14조(전자신고 이용시간) 전자신고를 이용할 수 있는 시간은 홈택스 홈페이지에 게시한다.

제15조(신고서 효력) ① 전자신고 이용대상자가 같은 신고기간에 같은 납세자의 전자신고 내용을 변경하여 다시 전자신고하는 경우에는 최종 전자신고한 내용이 정당하게 신고된 것으로 본다. 다만, 인지세 현금납부신고(선납)인 경우에는 전송된 내용을 모두 정당하게 신고된 것으로 본다.

② 전자신고 후 같은 신고서를 서면으로 제출하는 경우에는 신고서 상단 우측여백에 “전자신고 필”이라고 표시하여야 한다.

③ 전자신고 후 신고서를 정정하여 서면으로 세무서에 제출하는 경우에는 신고서 상단 우측여백에 “전자신고 내용변경”이라고 표시하여야 한다.

제16조(전자신고서의 삭제요청) 전자신고 이용대상자가 전자신고 후 신고내용에 변경사유가 발생하여 신고기한 내에 제15조제3항에 따라 서면으로 변경 신고한 경우 등, 전자신고서에 대한 삭제사유가 발생한 경우에는 법정신고기한 후 2일 이내(토요일, 「관공서의 공휴일에 관한 규정」 제2조에 따른 공휴일 또는 「근로자의 날 제정에 관한 법률」에 따른 근로자의 날은 산정에서 제외한다)에 별지 제3호 서식으로 전자신고서의 삭제를 요청할 수 있다.

제3장 전자고지 및 송달

제17조(전자고지의 신청 및 철회) ① 전자고지는 다음 각 호의 방법으로 신청할 수 있다.

1. 제5조제1항에 따라 홈택스 가입 후 인증서로 로그인하여 “전자고지 신청” 화면을 이용하여 신청한다.
2. 제5조1항1호에 따라 홈택스 회원가입시 “홈택스이용신청서”에 전자고지 신청을 표시한다.
- ② 납세관리인이 전자고지를 신청한 경우, 납세관리인에게 국세업무를 위임한 자도 전자고지를 신청한 것으로 본다.
- ③ 제1항의 전자고지를 신청한 자가 이를 철회하고 서면고지를 원하는 경우에는 “홈택스이용신청서”를 작성하여 세무서장에게 제출하거나 홈택스 홈페이지에서 제공하는 절차에 의하여야 한다.
- ④ 홈택스 이용신청을 철회하는 경우, 전자고지 신청도 철회한 것으로 본다.
- ⑤ 제1항의 전자고지를 신청한 법인이 관할세무서에 폐업 신고한 경우에는 전자고지를 철회한 것으로 간주하여 폐업 신고일 이후에는 서면으로 교부·우편 송달한다.
- ⑥ 제1항에 의하여 전자고지를 신청한 자가 발송된 전자고지서를 정하여진 납부기한까지 열람하지 아니한 경우가 2회 연속하여 발생하는 경우에는 그 두 번째 전자고지서의 납부기한 다음날에 전자고지 신청을 철회한 것으로 간주한다.
- ⑦ 제2항부터 제4항에 의하여 전자고지를 철회하거나 철회된 자는 철회된 날로부터 30일이 경과한 후 전자고지를 다시 신청할 수 있다.

제18조(전자고지의 적용시기) ① 전자고지는 신청한 다음날 고지하는 분부터 적용한다.

- ② 전자고지를 받던 납세자가 이를 철회한 경우에는 철회한 다음날 고지하는 분부터 서면으로 고지한다.

제19조(전자고지의 시기) 전자고지는 「국세징수법」 제10조에 따른 시기에 한다.

제20조(전자고지의 방법) ① 전자고지는 전자고지를 신청한 납세자에게 고지된 내용을 국세정보통신망에 저장하는 것을 말한다.

- ② 전자고지를 신청한 납세자는 홈택스에 등록된 전자우편, 휴대전화 단문메시지 또는 모바일 메신저로 고지 사실을 안내 받을 수 있다.
- ③ 전자고지를 신청한 납세자는 홈택스 홈페이지에 접속하여 인증서 또는 생체인증으로 본인의 전자고지 내용을 확인한다. 다만, 전자고지를 신청한 개인이 공인전자문서중계자를 통해 전자고지 사실을 안내 받은 경우 공인전자문서중계자를 통한 본인인증으로 홈택스에 저장된 전자고지 내용을 확인할 수 있다.

제21조(전자고지가 불가능한 경우) ① 「국세기본법 시행령」 제6조의3제2호에서 “국세청장이 정하는 경우”는 다음 각 호의 경우를 말한다.

1. 천재지변, 화재, 그 밖의 재해로 국세정보통신망에 정상적으로 접속할 수 없는 경우
2. 정상적으로 국세정보통신망을 운영하기가 곤란하여 국세청장이 정하여 공고한 경우

- ② 전자고지가 불가능한 경우 「국세기본법」 제10조제9항에 따른 방법으로 송달할 수 있다.

제22조(전자고지의 열람시간) 전자고지를 신청한 자는 본인에게 고지된 내용을 확인할 수 있는 시간은 홈택스 홈페이지에 게시한다.

제4장 전자납부

제23조(전자납부의 이용대상) 전자납부는 홈택스에 가입하고 인증서로 본인 확인절차를 거친 자가 이용할 수 있다.

제24조(전자납부의 방법) 전자납부는 국세정보통신망에 저장된 납부정보를 금융결제원의 인터넷 지로 시스템과 연계하여 납세자가 계좌이체, 신용·체크카드 또는 간편결제로 납부하는 것을 말한다.

제25조(전자납부의 이용시간) 납세자가 전자납부를 이용할 수 있는 시간은 금융결제원의 인터넷 지로 시스템 이용시간을 기준으로 홈택스 홈페이지에 게시한다.

제26조(납부확인) ① 납세자는 전자납부를 하고 정상적으로 납부 처리되었는지를 확인하여야 한다.

② 납세자는 국세 전자납부 확인서를 출력하여 제32조제1항제4호에 따른 납세증명서 발급을 위한 납부 증빙 서류로 관할 세무서에 제출할 수 있다.

제5장 과세자료 전자제출

제27조(과세자료의 전자제출 이용대상) ① 과세자료 전자제출은 제5조제1항의 규정에 따른 홈택스 이용 신청을 한 자로서 다음 각 호에 해당하는 자가 이용할 수 있다.

1. 「과세자료의 제출 및 관리에 관한 법률」 제4조에 따른 제출의무가 있는 기관이나 단체
2. 세법에 따른 과세자료의 제출 의무가 있는 자
3. 세무대리인

② 제1항제1호의 경우에는 국세청장이 과세자료 제출업무의 효율적 집행을 위하여 과세자료의 전자제출 대상자를 지정할 수 있다.

제28조(과세자료의 전자제출 대상) ① 제27조제1항제1호에 해당하는 자가 전자제출할 수 있는 과세자료는 별표2와 같다.

② 제27조제1항제2호에 해당하는 자가 전자제출 할 수 있는 과세자료 서식의 종류는 다음 각 호와 같다.

1. 이자·배당 소득 원천징수영수증(지급명세서)
2. 사업소득 원천징수영수증[연말정산용](지급명세서)
3. 근로소득 원천징수영수증(지급명세서)
4. 일용근로소득 원천징수영수증(지급명세서)
5. 의료비 지급명세서
6. 기부금명세서
7. 퇴직소득 원천징수영수증(지급명세서)
8. 거주자의 기타소득 원천징수영수증(지급명세서)
9. 거주자의 사업소득 원천징수영수증(지급명세서)
10. 승용차 개별소비세 조건부면세 구입·반출 신고서
11. 승용자동차 개별소비세 면세 반출 신고서
12. 주류판매기록부
13. (세금)계산서합계표
14. 특정시설물 이용권 명의개서 명세서

15. 사업장 제공자 등의 과세자료
 16. 비거주자의 사업·선박등 임대·사용료·인적용역·기타소득 원천징수영수증(지급명세서)
 17. 유가증권양도소득 원천징수영수증(지급명세서)
 18. 양도소득 원천징수영수증(지급명세서)
 19. 주권등의 거래명세서
 20. 외항항행선박·원양어업선박용 면세유류 공급명세서
 21. 임업용 면세유 거래내역
 22. 외교관면세유류카드 회원제출[외교부]
 23. 주류통신판매기록부(주문서)
 24. 연금계좌 원천징수영수증(지급명세서)
 25. 연금수령개시 및 해지명세서
 26. 고배당기업 배당명세서
 27. 고배당기업 주식 배당소득 분리과세 명세서
 28. 판매대행 자료
 29. 결제대행 자료
 30. 외화증권등 명의개서자료
 31. 보험(해약환급)금지급명세서
 32. 보험계약자 등 명의변경명세서
 33. 파생상품거래명세서(금융투자업자제출용)
 34. 파생상품거래명세서(금융투자업자제출용-연간)
 35. 주식등의 거래명세서
 36. 사업장현황신고서
 37. 해외금융계좌 신고서
 38. 공익법인 보고서
 39. 국가별보고서 제출의무자 관련자료
 40. 결제대금예치 자료
 41. 근로소득간이지급명세서
 42. 종교인소득 원천징수영수증[연말정산용](지급명세서)
 43. 출자지분등변경통지서
 44. 실손의료보험금 지급 결과 통보서
 45. 중소기업취업자 소득세 감면대상 명세서
- 제29조(제출방법 및 결과확인) ① 제27조에 따른 이용대상자(이하 “과세자료전자제출 이용대상자”라 한다)가 전자제출하려는 과세자료는 홈택스 홈페이지에서 직접 작성하여 제출하거나 국세청장이 정한 제출요령에 맞게 자료를 생성하여 홈택스 홈페이지에서 제공하는 방법으로 변환하여 전송하여야 한다.
- ② 제1항에 따라 전자제출한 경우에는 국세청장이 시행하는 적합성 검증처리가 완료되어 정상적으로

전송·접수 되었는지를 확인하여야 한다.

③ 삭제

제30조(과세자료의 재 제출) 과세자료 전자제출 이용대상자는 제29조제2항에 따라 접수된 전자제출 과세자료의 추가·수정 등 변경이 필요한 경우에는 이를 보완하여 다시 제출하여야 한다.

제6장 전자민원

제1절 일반사항

제31조(전자민원의 이용대상) 전자민원은 납세자 등이 홈택스 이용신청을 하였거나 인증서나 신용카드 인증을 한 경우에 이용할 수 있다. 단, 손택스 앱의 경우 생체인증을 통해 이용할 수 있다.

제32조(전자민원의 종류) ① 납세자 등이 홈택스를 이용하여 전자발급 받을 수 있는 민원증명의 종류는 다음 각 호와 같다.

1. 사업자등록증명(국문/영문)
2. 휴업사실증명(국문/영문)
3. 폐업사실증명(국문/영문)
4. 납세증명서(국문/영문)
5. 납부내역증명(국문/영문)
6. 소득금액증명(국문/영문)
7. 부가가치세 과세표준증명(국문/영문)
8. 부가가치세 면세사업자 수입금액증명(국문/영문)
9. 표준재무제표증명(개인)(국문/영문)
10. 표준재무제표증명(법인)(국문/영문)
11. 이증과세방지협약 적용대상 거주자증명
12. 비거주자 등의 국내원천소득에 대한 소득세(법인세) 납세사실증명
13. 연금보험료 등 소득·세액 공제확인서
14. 별표 3에 열거한 소비세세 관련 민원
15. 사업자단위과세 적용 종된사업장증명(국문/영문)
16. 모범납세자 증명
17. 소득확인증명서(개인종합자산관리계좌 가입용)
18. 사실증명
19. 취업후학자금상환 상환금납부사실증명서
20. 근로(자녀)장려금 수급사실 증명
21. 소득확인증명서(청년우대형주택청약종합저축 가입 및 과세특례 신청용)
22. 그 밖의 홈택스 홈페이지에서 제공하는 민원증명

② 홈택스를 이용하여 신고·신청할 수 있는 민원의 종류는 홈택스 홈페이지에서 조회할 수 있다.

③ 국세청장은 홈택스 홈페이지에 민원처리 진행상황을 제공할 수 있다.

제2절 전자민원 이용절차

제33조(민원증명의 이용방법) ① 납세자는 본인이나 세무대리인 등을 통하여 제32조제1항에 따른 민원증명을 홈택스 홈페이지에서 제공하는 방법으로 발급받을 수 있다.

② 제1항에 따라 발급한 증명을 제출 받은 자는 홈택스 홈페이지에서 증명발급번호 등을 입력하여 증명의 원본내용을 조회할 수 있다.

③ 「민원처리에 관한 법률 시행령」 제30조(전자문서의 출력사용 등)제1항에 따라 납세자가 제32조 제1항에 열거된 각 호의 민원증명과 사업자등록증을 전자발급하고 출력한 경우 공문서로 사용할 수 있다.

④ 위장대리인으로부터 민원증명이 부당하게 발급되는 것을 방지하기 위하여 별표 4의 민원사무에 대하여 민원서류 신청·발급제한신청서를 제출한 경우 대리인의 발급을 제한할 수 있다.

제34조(신고·신청민원의 이용방법) ① 제32조제2항에 따른 신고·신청민원은 납세자 등이 홈택스 홈페이지에서 제공하는 방법으로 신고서 등을 작성하여 제출하여야 한다.

② 위장대리인으로부터 민원서류가 부당하게 신고·신청되는 것을 방지하기 위하여 별표 4의 민원사무에 대하여 민원서류 신청·발급제한신청서를 제출한 경우 대리인의 신고·신청을 제한할 수 있다.

제35조(민원처리진행상황의 공개) 제32조제3항에 따른 공개대상 민원을 접수한 납세자는 접수, 처리 등의 민원처리 진행상황을 홈택스 홈페이지에서 조회할 수 있다.

제36조(행정정보공동이용) 국세청장은 제32조제2항에 따른 민원신청서에 첨부하여야 하는 구비서류 중 민원인이 전자정부 단일창구를 통하여 민원신청을 하여 행정정보공동이용으로 그 내용을 확인할 수 있는 경우에는 「전자정부법」 제10조에 따라 해당 서류의 제출을 아니하게 할 수 있다.

제37조(전자민원의 이용시간) 납세자 등이 전자민원을 이용할 수 있는 시간은 홈택스 홈페이지에 게시한다.

제7장 조회서비스

제38조(조회 대상) ① 조회서비스는 본인이나 세무대리인 등이 과거에 신고 또는 제출한 자료의 내용을 조회할 수 있으며, 조회 대상은 다음 각 호와 같다.

1. 원천징수이행상황신고
2. 부가가치세
3. 종합소득세
4. 양도소득세
5. 법인세
6. 증여세
7. 주세
8. 증권거래세
9. 인지세
10. 개별소비세
11. 종합부동산세
12. 교통·에너지·환경세
13. 교육세(금융·보험업자용)
14. 사업장현황신고서
15. 해외금융계좌 신고서
16. 공익법인 보고서
17. 근로소득 원천징수영수증(지급명세서)

18. 일용근로소득 원천징수영수증(지급명세서)
19. 사업소득 원천징수영수증(지급명세서)
20. 퇴직소득 원천징수영수증(지급명세서)
21. 기타소득 원천징수영수증(지급명세서)
22. 연금소득 원천징수영수증[연말정산용](지급명세서)
23. 사업소득 원천징수영수증[연말정산용](지급명세서)
24. 비거주자의 사업·선박 등 임대·사용료·인적용역·기타소득 원천징수영수증(지급명세서)
25. 연금계좌 원천징수영수증(지급명세서)
26. 근로소득간이지급명세서
27. 종교인소득 원천징수영수증[연말정산용](지급명세서)

28. 상속세

② 납부내용 조회는 모든 국세에 대하여 납부한 내용을 조회할 수 있다.

③ 제1항 및 제2항에 따른 신고·납부내용 조회 이외에도 세무처리를 위해 이용할 수 있는 조회대상은 다음 각 호와 같다.

1. 사업자등록상태 조회
2. 환급금 조회
3. 세금포인트 조회
4. 종합소득세 신고도움 서비스
5. 수입금액 조회
6. 국민연금보험료 조회
7. 부가가치세 신고도움 서비스
8. 과세유형전환 조회
9. 현지기업고유번호 조회
10. 법인세 신고도움 서비스
11. 신용카드매출자료 조회
12. 종합부동산세 납세자 확인
13. 나의 세무대리정보 관리
14. 사업용계좌신고현황 조회
15. 주류면허상태 조회
16. 현금영수증 조회
17. 연말정산간소화 자료 조회
18. 전자세금계산서 조회
19. 증여세 결정내역 조회
20. 그 밖의 홈택스 홈페이지를 통해 제공하는 조회서비스

제39조 삭제

제8장 현금영수증

제40조(정의) 현금영수증은 「소득세법 시행령」 제210조의3 및 「법인세법 시행령」 제159조의2에 따른 현금영수증 가맹점이 「조세특례제한법」 제126조의3제4항에 따라 발급하는 영수증을 말한다.

제41조(서비스 이용방법) 현금영수증 발급내역 조회 등 서비스를 이용하고자 하는 자는 제5조제1항의 규정에 따라 홈택스 이용 신청을 하여야 한다.

제42조(현금영수증 발급수단의 관리) ① 현금영수증을 발급받을 때 사용하였거나 사용할 카드번호, 휴대전화번호, 주민등록번호, 사업자등록번호를 현금영수증 발급수단(이하 “발급수단”)이라 한다.

② 발급받은 현금영수증 내역을 홈택스(국세청 홈택스 앱 포함)에서 조회하기 위해서는 “발급수단” 번호 등 정보를 등록하여야 한다. 다만, 신분을 확인할 수 있는 주민등록번호, 사업자등록번호와 현금영수증 모바일카드 번호는 그러하지 아니하다.

③ 등록한 “발급수단”을 분실하였거나 번호 등 정보가 변경된 경우에는 홈택스에서 해당 정보를 삭제하거나 변경된 정보로 정정하여야 한다.

제43조(현금영수증 전용카드 등의 신청 및 발급) 납세자(소비자 또는 사업자)는 현금영수증 전용카드(이하 “전용카드”) 또는 현금영수증 모바일카드(이하 “모바일카드”)를 이용하고자 하는 경우 다음 각 호와 같이 신청하여 발급 받을 수 있다.

1. “전용카드”는 홈택스 또는 세무서에 방문하여 신청하고 우편 등으로 교부받을 수 있다.

2. “모바일카드”는 국세청과 협약이 체결되어 있는 앱을 통해 신청 절차에 따라 발급 받을 수 있다.

제44조(서비스 이용시간) 현금영수증 조회 등 서비스는 연중 중단없이 이용할 수 있다. 다만, 매일 현금영수증 발급내역을 구축하는 03:00~06:00 에는 일시적으로 서비스가 중단될 수 있고 시스템 오류 등 긴급한 상황이 발생한 경우에도 안내없이 서비스가 중단될 수 있다.

제45조(거래내역의 확인) 당일 발급된 현금영수증은 익일 08:00 이후부터 조회할 수 있다. 다만, 처리해야 할 현금영수증의 건수에 따라 그 시간은 변경될 수 있다.

제9장 연말정산간소화

제46조(정의) 연말정산간소화 서비스란 홈택스(www.hometax.go.kr)를 통해 근로소득세 연말정산에 필요한 각종 소득·세액공제 자료(영수증)를 제공하는 납세자 편의 서비스를 말한다.

제47조(이용대상) 연말정산간소화 서비스는 소득·세액공제 자료를 제출하고자 하는 기관 및 소득·세액공제 자료를 발급받고자 하는 개인을 대상으로 한다.

제48조(이용시간) 연말정산간소화 서비스 이용시간은 홈택스 홈페이지에 게시한다. 단, 신규 자료 구축 등으로 인해 서비스 중단이 필요할 경우 사전 공지 후 서비스가 중단될 수 있으며, 시스템 오류 등 긴급한 상황이 발생한 경우에는 사전 공지 없이 서비스가 중단될 수 있다.

제49조(관련규정) 기타 사항은 「소득세법」 제165조 및 같은 법 시행령 제216조의 3에 따른 「국세청장이 인터넷을 통하여 제공하는 소득공제 및 세액공제 증명서류에 관한 고시」, 「원천징수사무처리규정」을 준용한다.

제10장 전자(세금)계산서

제50조(정의) 전자세금계산서는 「부가가치세법 시행령」 제68조제4항에 의하여 발급하는 세금계산서를 말하는 것이며, 「소득세법」 제163조제1항에 따른 전자계산서는 「전자문서 및 전자거래 기본법」 제24조제1항에 의한 것을 말한다.

제51조(이용대상) 홈택스에서 전자(세금)계산서 조회 및 발급서비스를 이용하고자하는 자는 제5조제1항의 규정에 의하여 홈택스 이용 신청한 사업자가 이용할 수 있다.

제52조(서비스이용인증수단) 전자(세금)계산서 발급은 발급가능한 인증서나 보안카드, 생체인증을 통하여 발급할 수 있으며, 조회는 홈택스에서 허용하는 인증서나 보안카드, 생체인증으로 이용할 수

있다. 단, 세금계산서를 수취만하는 간이과세자 등은 그러하지 아니할 수 있다

제53조(이용시간) 전자(세금)계산서 발급 및 조회 서비스는 연중 24시간 이용할 수 있다. 단, 시스템 작업 등의 사유로 서비스중단 안내를 하고 일시적으로 서비스가 중단될 수 있다.

제11장 세무대리인에 대한 수임납세자의 세무정보 제공

제54조(수임납세자 세무정보의 제공 범위) 세무대리인이 홈택스 홈페이지를 통하여 세무대리 의뢰인(세무대리인에게 세무업무를 위임한 납세자로 이하 “수임납세자”라 한다.)에게 제공하거나 세무대리 업무를 수행하기 위하여 조회 등을 할 수 있는 세무정보의 종류는 다음 각 호와 같다.

1. 제32조제1항제1호부터 제10호까지와 제13호부터 제15호까지의 민원증명
2. 사업자 기본사항 조회
3. 사업용계좌 신고현황 조회
4. 고지·환급·채납내역 조회
5. 부가가치세 신고도움 서비스
6. 신용카드 매출자료 조회
7. 전자세금계산서 수취·발급 내역 및 매출매입합계금액 조회
8. 전자계산서 수취·발급 내역 및 매출매입합계금액 조회
9. 현금영수증 매출총액 조회
10. 사업용신용카드 누계 조회
11. 화물운전 복지카드 누계 조회
12. 종합소득세 신고도움 서비스
13. 법인세 신고도움 서비스
14. 사업자등록과 관련된 민원서비스
15. 증여세 결정내역 조회
16. 신용카드업자의 대리납부 기납부세액 조회
17. 그 밖의 필요한 서비스

제55조(수임납세자 세무정보의 제공 대상자) ① 제54조에 따른 세무정보를 제공, 조회 등을 하려는 세무대리인은 제5조에 따른 홈택스 이용신청 후 홈택스 홈페이지 이용절차에 따라 수임납세자의 사업자등록번호, 전화번호나 휴대전화 번호 등을 입력하여야 한다. 이 경우 세무대리인은 수임납세자로부터 별지 제4호 서식의 세무정보 이용 동의서를 제출받아 보관하여야 한다.

② 세무대리인은 수임납세자가 인증서, 서면신청 등의 방식으로 세무정보 제공 및 조회에 동의를 해야만 홈택스에서 제54조에 따른 수임납세자의 세무정보를 제공받거나 조회할 수 있다. (단, 서면신청의 경우 별지 제6호 서식을 세무서에 제출하여야 한다.)

③ 제1항, 제2항에 따라 입력한 내용이 변경된 경우에는 즉시 그 내용을 입력하여야 한다.

제12장 공익법인 결산서류 등의 공시서비스

제56조(공시의 대상) ① 종교·자선·학술 또는 그 밖의 공익을 목적으로 하는 사업을 하는 자 및 「상속세 및 증여세법 시행령」 제12조에서 규정하는 사업을 영위하는 자(이하 이 장에서 “공익법인등”이라 한다)는 같은 법 제50조의3 및 같은 법 시행령 제43조의3에 따라 제2항의 결산서류 등을 국세정보통신망에 공시하여야 한다.

② 제1항에 의한 결산서류 등의 공시대상은 별표5와 같으며 조회화면에서 공시내용을 조회할 수 있다.

제57조(공시기한) ① 공익법인등은 각 과세기간 또는 사업연도 종료일부터 4개월 이내에 별표5 서식을 국세정보통신망에 공시하여야 한다.

② 공익법인등이 제1항에 따라 결산서류 등을 국세정보통신망에 공시하지 아니하거나 그 내용에 오류가 있는 경우에는 1개월 이내의 기간을 정하여 공시하게 하거나 오류를 시정하도록 요구할 수 있다.

제58조 삭제

제13장 연간 기부금 모금 및 활용 실적 공개서비스

제59조(공개대상 및 공개기한) ① 「법인세법 시행령」 제36조 [지정 기부금의 범위 등] 제1항제1호사목 및 같은 법 시행령 같은 조 같은 항 제5호에 따라 주무관청의 추천을 받아 기획재정부장관이 지정한 법인(같은 법 시행령 같은 조 같은 항 제5호의 법인은 “해외지정기부금단체”라 한다)과 같은 법 시행령 제36조의2 [법정기부금 단체의 요건 등] 제6항 내지 제8항에 따라 주무관청의 추천을 받아 기획재정부령으로 정하는 학교, 법인 또는 기관은 연간 기부금 모금액 및 그 활용실적을 다음 연도 3월 31일까지 국세정보통신망에 공개하여야 한다.

② 제1항에 의한 연간 기부금 모금액 및 그 활용 실적은 「법인세법 시행규칙」 별지 제63호의7 서식 “연간 기부금 모금액 및 활용실적 명세서”를 공개하며 조회화면에서 공개내용을 조회할 수 있다.

제60조 삭제

제14장 근로장려금·자녀장려금 신청

제61조(신청서류) ① 「조세특례제한법」 제100조의6, 같은 법 시행령 제100조의7에 따라 「조세특례제한법 시행규칙」 별지 제64호의2 서식 “근로장려금·자녀장려금 정기(기한 후) 신청서” 등 다음의 서류를 홈택스로 제출할 수 있다. 그 외에는 제2장 전자신고의 규정(제1절 일반사항 제9조, 제2절 전자신고 이용절차의 제12조~제16조)을 따른다.

1. 근로장려금·자녀장려금 정기(기한 후) 신청서

2. 근로장려금 반기 신청서

3. 소득·재산 등의 증서서류

- 가족관계증명서

- 국민연금보험료 납부 증명

- 근로, 사업소득 원천징수영수증

- 근로소득 급여지급대장 사본

- 근로소득 지급확인서

- 급여, 사업소득 수령통장 사본

- 기타 부동산을 취득할 수 있는 권리입증 서류

- 무상임대차 사실 확인서

- 분양계약서 사본

- 분양대금·청산금 등 납입영수증

- 사업소득 지급대상 사본

- 사업소득 지급확인서

- 사업실적명세서(사업장 사업자용)

- 사업실적명세서(특수직 종사자용)

- 소득자별 근로소득원천징수부

- 임대차계약서 사본

- 임대차확인서

- 직장가입자용 건강보험료 납부확인서

- 피보험자용 고용보험 일용근로내역서

제15장 보칙

제62조(전자정부 단일창구의 이용) 이 고시에 규정된 서비스 중 전자정부 단일 전자민원창구(www.gov.kr)를 통해 제공되는 전자민원은 정부24(www.gov.kr)에서 신청할 수 있다.

제63조(새로운 서비스 시행시 사용안내) 이 규정에 없는 새로운 서비스를 시행하는 경우에는 그 서비스 내용, 사용방법, 이용절차를 홈페이지에 게재하여 이용자가 이용하기 쉽도록 안내한다.

제64조(재검토기한) 「훈령·예규 등의 발령 및 관리에 관한 규정」(대통령훈령 제394호)에 따라 이 고시 발령 후의 법령이나 현실여건의 변화 등을 검토하여 이 고시의 폐지, 개정 등의 조치를 하여야 하는 기한은 2023년 7월 31일까지로 한다.

※ 별표 및 전문은 국세청 홈페이지(고시란)을 참조바랍니다.

●문화재청고시제2020-154호

「문화재보호법」 제13조 및 「토지이용규제기본법」 제8조에 따라 영천 화남리 삼층석탑 등 3건의 역사문화환경 보존지역 내 건축행위 등에 관한 허용기준을 다음과 같이 고시합니다.

2021년 1월 6일

문 화 재 청 장

1. 고 시 명 : 영천 화남리 삼층석탑 등 3건 국가지정문화재 주변 역사문화환경 보존지역 내 건축행위 등에 관한 허용기준 정정 고시

2. 고시사항

가. 대상문화재

연번	유형	지정번호	문화재명
1	보물	675	영천 화남리 삼층석탑
2	보물	676	영천 화남리 석조여래좌상
3	보물	907	경주 남사리 삼층석탑

나. 정정사유

○ “문화재청 고시 제2020-119호”로 고시되었던 국가지정문화재 주변 역사문화환경 보존지역 내 건축행위 등에 관한 허용기준에서 문화재별 도면 및 범례표 상 오류에 따른 정정 고시

※ 세부 정정 사항

연번	문화재명	정정사항
1	영천 화남리 삼층석탑	허용기준은 2구역까지 마련되어 있으나 범례표 상 3구역까지 표기되어 있어 이를 정정
2	영천 화남리 석조여래좌상	
3	경주 남사리 삼층석탑	허용기준 2구역의 범위 오류

다. 관련근거

○ 문화재보호법 제13조, 제35조 제1항 제2호

○ 문화재보호법 시행령 제21조의2 제2항

○ 문화재보호법 시행규칙 제2조의2

라. 기준의 적용

○ 본 허용기준은 「문화재보호법」 제13조 제4항 및 제6항과 같은 법 시행령 제21조의2 제2항 제1호의 행위를 대상으로 한정하며, 그 이외의 사항에 대해서는 현행과 같은 국가지정문화재 현상변경 등 행위 처리절차에 따라 처리함.

○ 본 허용기준 범위 내 행위는 「문화재보호법」 제13조 제2항, 제6항에 따라 역사문화환경 보존지역에서 지정문화재의 보존에 영향을 미칠 우려가 없는 행위이므로 문화재 영향검토를 생략하고, 지방자치단체에서 자체 처리함.

마. 역사문화환경 보존지역 내 건축행위 등에 관한 허용기준

○ 세부내용 : 별첨자료 참조

○ 문화재별 허용기준 도면 정보

- 문화재청 홈페이지(www.cha.go.kr) : 행정정보 > 법령정보 > 고시

- 문화재공간정보(GIS)서비스(http://gis-heritage.go.kr) : 알림마당 > 현상변경 허용기준

3. 기준시행일 : 관보 고시일

4. 연 락 처

가. 문화재청

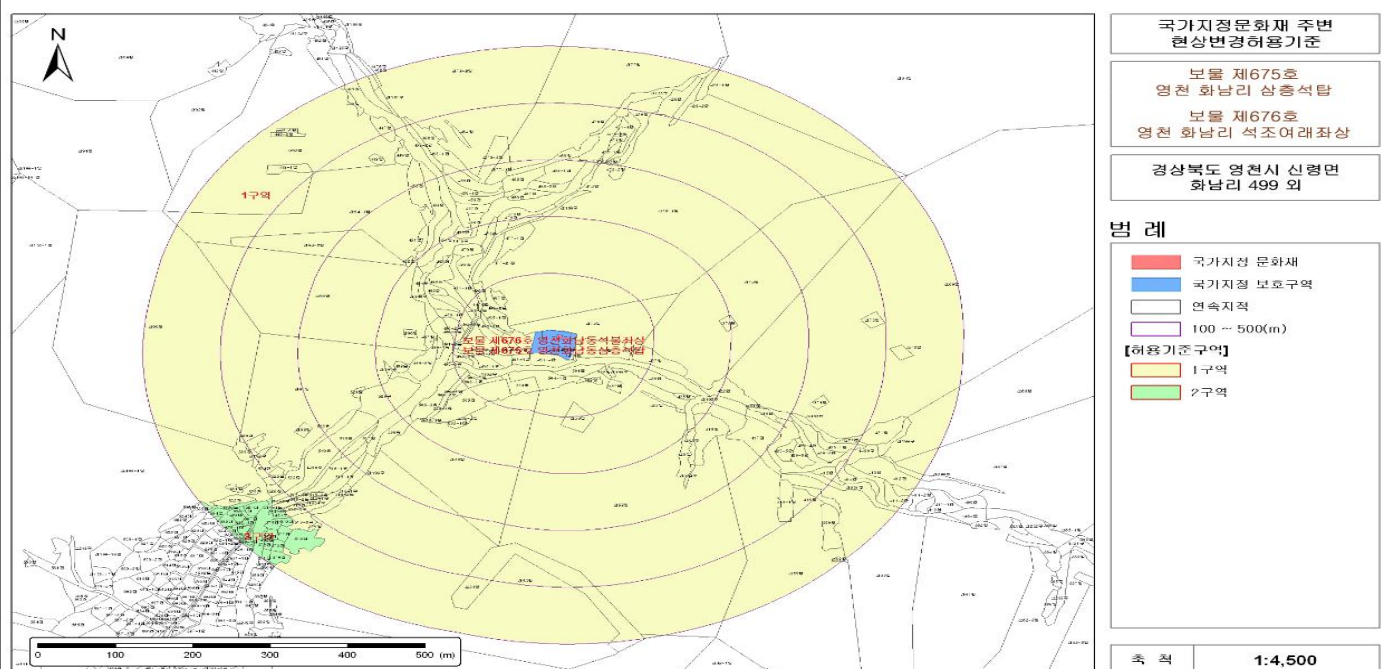
○ 문화재청 문화재보존국 유형문화재과 : 전화 042-481-4918 / 팩스 042-481-4939

- 주소 : (우 35208) 대전광역시 서구 청사로 189 정부대전청사 1동

- 홈페이지 : http://www.cha.go.kr

붙임 : 역사문화환경 보존지역 내 건축행위 등에 관한 허용기준

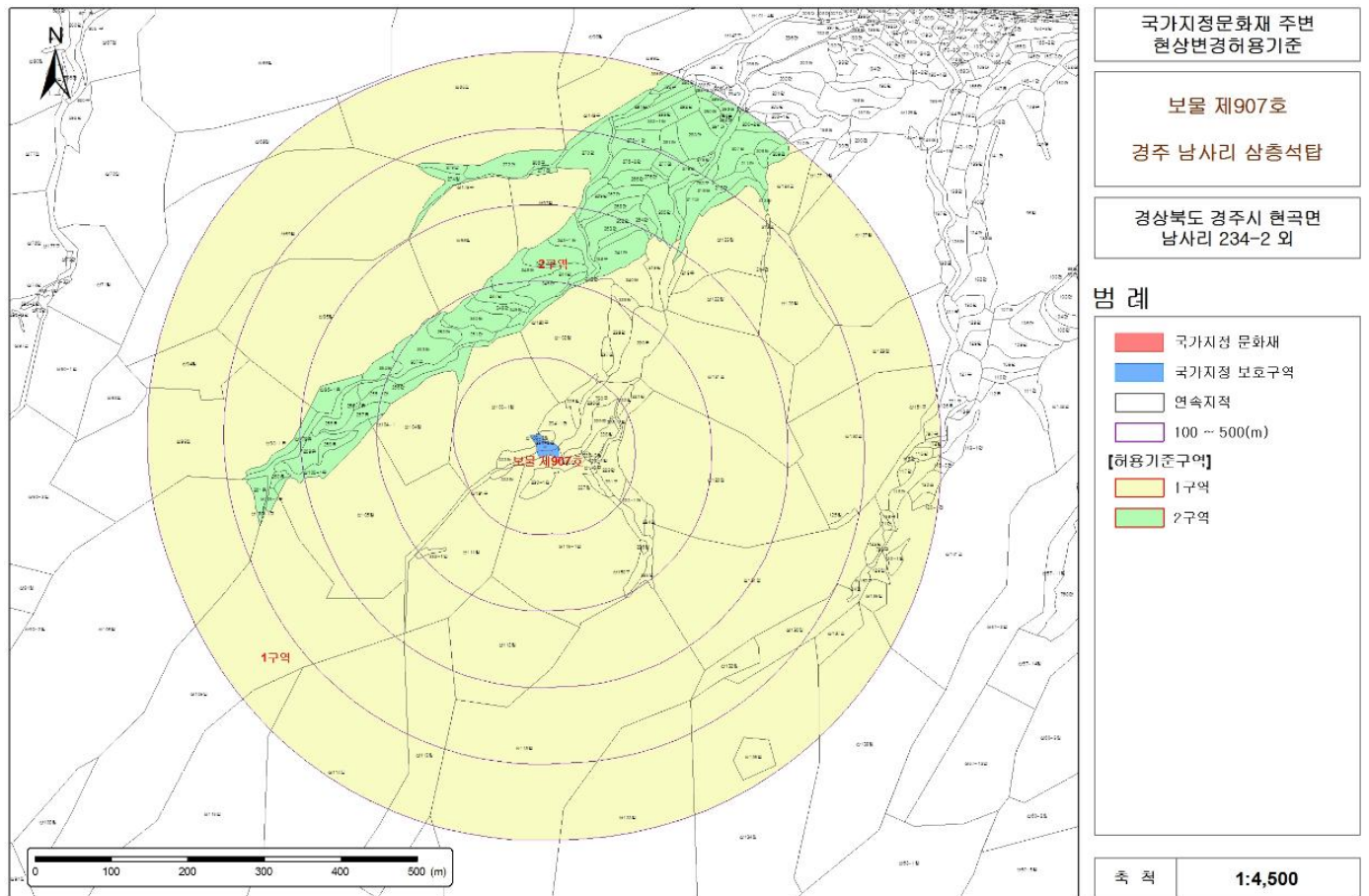
▣ 보물 제675호 “영천 화남리 삼층석탑”, 보물 제676호 “영천 화남리 석조여래좌상” 주변 건축행위 등에 관한 허용기준



본 도면은 실제현황과 차이가 있을수 있으므로 충분히 유의하여 참고용으로만 활용하시기 바라며, 목적 외 타용도의 사용을 금합니다.

구 분	허 용 기 준		비고
	평지붕	경사지붕(3:10 이상)	
제1구역	○개별심의		
제2구역	-	○최고높이 7.5m 이하	
공통사항	<p>○기존 건축물 및 시설물은 기존 범위 내에서 개·보수 가능</p> <p>○건축물 최고높이 32m 이상 건축물은 개별 심의</p> <p>○문화재 보호구역으로부터 200m 이내 지역에서 한 변의 길이 25m, 건축면적 330㎡ 초과 건물은 개별심의(단, 허용기준이 최고높이를 기준으로 평지붕 8m, 경사지붕 12m 이하인 구역에 한함)</p> <p>○문화재와 조화되는 명도와 채도가 낮은 색상 권장(예 : 지붕 색상 - 회색, 밤색 등). 원색 계열의 색상은 사용제한. 재질은 빛이 반사되지 않는 재료 권장.</p> <p>○위험물 저장 및 처리시설, 자원순환 관련시설(고물상, 폐기물 처분시설), 동물 및 식물 관련 시설(축사, 도축장, 도계장) 등 이와 유사한 시설은 개별심의</p> <p>○높이 3m 이상의 절·성토를 수반하거나, 높이 3m 이상의 법면, 석축, 옹벽이 발생하는 경우는 개별 심의함.(지하층의 절토는 제외, 지반선의 높이산정 기준은 건축법에 따름)</p> <p>○건축물 최고높이는 옥탑, 계단탑, 승강기탑, 망루, 장식탑 등 기타 이와 유사한 것을 포함.</p> <p>○고시된 허용기준의 범위를 초과하여 행하여지는 건설공사는 개별심의</p> <p>○도로, 교량 등 이와 유사한 시설물의 신설 및 확장은 개별심의</p>		

■ 보물 제907호 “경주 남사리 삼층석탑” 주변 건축행위 등에 관한 허용기준



본 도면은 실제현황과 차이가 있을수 있으므로 충분히 유의하여 참고용으로만 활용하시기 바라며, 목석 외 타용도의 사용을 금합니다.

구 분	허 용 기 준		비고
	평지붕	경사지붕(3:10)	
제1구역	○개별심의		
제2구역	○최고높이 5m 이하	○최고높이 7.5m 이하	
공통사항	<ul style="list-style-type: none"> ○기존 건축물 및 시설물은 기존 범위 내에서 개·보수 가능 ○건축물 최고높이 32m 이상 건축물은 개별 심의 ○문화재 보호구역으로부터 200m 이내 지역에서 한 변의 길이 25m, 건축면적 330㎡ 초과 건물은 개별심의(단, 허용기준이 최고높이를 기준으로 평지붕 8m, 경사지붕 12m 이하인 구역에 한함) ○문화재와 조화되는 명도와 채도가 낮은 색상 권장(예 : 지붕 색상 - 회색, 밤색 등). 원색 계열의 색상은 사용제한. 재질은 빛이 반사되지 않는 재료 권장. ○위험물 저장 및 처리시설, 자원순환 관련시설(고물상, 폐기물 처분시설), 동물 및 식물 관련 시설(축사, 도축장, 도계장) 등 이와 유사한 시설은 개별심의 ○높이 3m 이상의 절·성토를 수반하거나, 높이 3m 이상의 법면, 석축, 옹벽이 발생하는 경우는 개별 심의함.(지하층의 절토는 제외, 지반선의 높이산정 기준은 건축법에 따름) ○건축물 최고높이는 옥탑, 계단탑, 승강기탑, 망루, 장식탑 등 기타 이와 유사한 것을 포함. ○고시된 허용기준의 범위를 초과하여 행하여지는 건설공사는 개별심의 ○도로, 교량 등 이와 유사한 시설물의 신설 및 확장은 개별심의 		

●문화재청고시제2020-157호

문화재청고시 제2020-111호[2020. 11. 9., 국가지정문화재 지정(국가민속문화재 제298호 봉화 오고당 고택)] 내용 중 일부사항을 다음과 같이 정정하여 고시합니다.

2021년 1월 6일

문 화 재 청 장

1. 고 시 명: 국가민속문화재 지정사항(지정면적) 정정

2. 고시내용

가. 대상문화재: 국가민속문화재 제298호 봉화 오고당 고택

나. 소재지: 경상북도 봉화군 봉성면 봉양4길 26-17(봉양리 598)

다. 정정사항: 토지 지정

○ 당초 1,443.84㎡(3필지) → 정정 1,223㎡(1필지)

소재지	지 번	지목	지적(㎡)	당초지정(㎡)	정정지정(㎡)
봉화군 봉성면 봉양리	591	대	734	31.16	0
봉화군 봉성면 봉양리	595	대	740	189.68	0
봉화군 봉성면 봉양리	598	대	1,223	1,223	1,223
계			2,697	1,443.84	1,223

라. 정정사유: 지적현황측량(2020. 12. 3.) 결과에 따른 지정면적 오류 정정

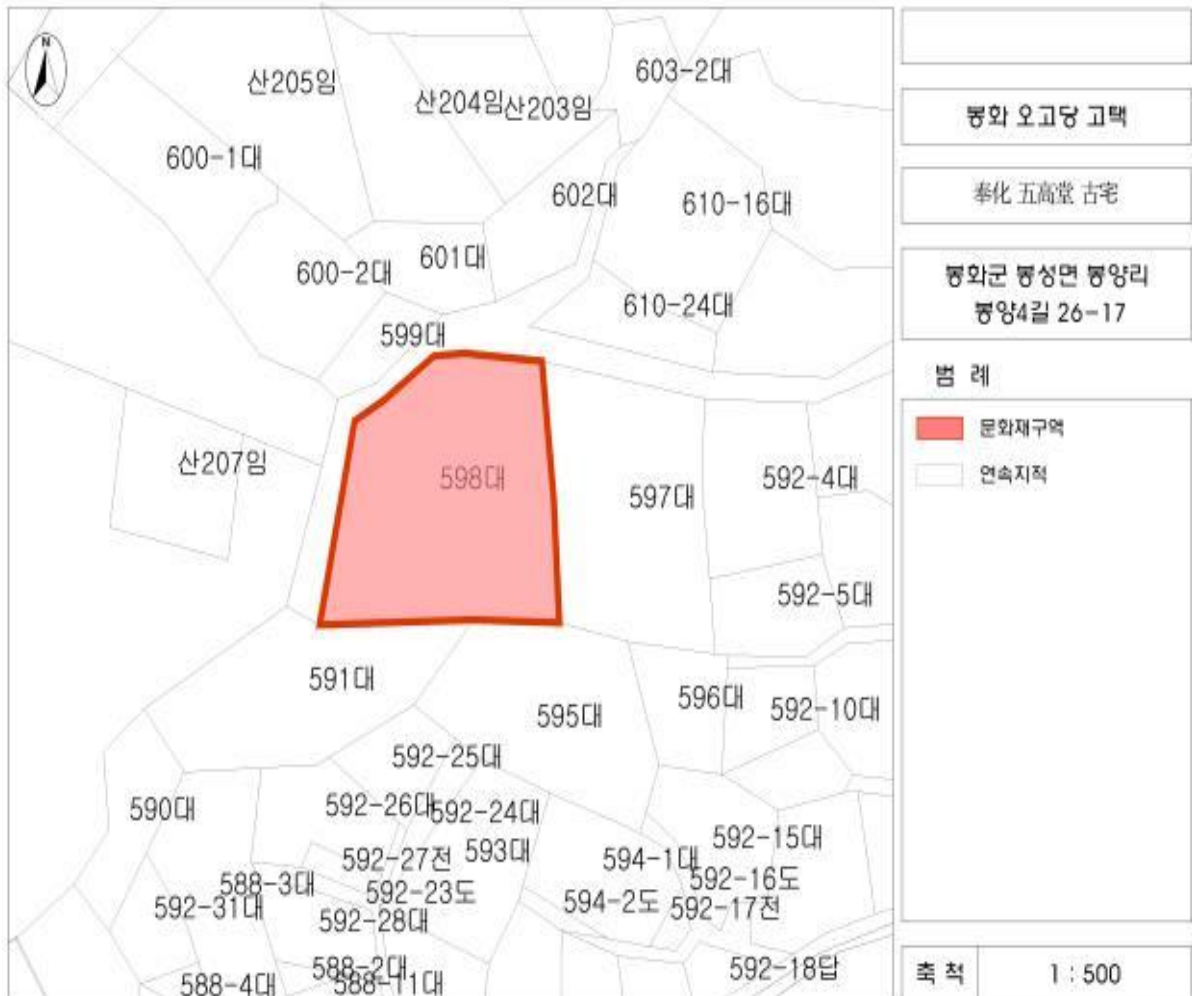
3. 특기사항

○ 「토지이용규제 기본법」 제8조에 따른 지형도면등은 문화재공간정보서비스 (<http://www.gis-heritage.go.kr>) 에서 열람할 수 있음.

4.. 관계기관 연락처

- 문화재청 근대문화재과
 - 전화: 042-481-4883 / 팩스: 042-481-4899
 - 주소: (우 35208) 대전 서구 청사로 189
- 경상북도 문화유산과
 - 전화: 054-880-3168 / 팩스: 054-880-2949
 - 주소: (우 36759) 경북 안동시 풍천면 도청대로 455
- 경상북도 봉화군 문화관광체육과
 - 전화: 054-679-6333/팩스: 054-679-6029
 - 주소: (우 36239) 경북 봉화군 봉화읍 봉화로 1111

[붙임] 국가민속문화재 제298호 봉화 오고당 고택 지정도면



●산림청고시제2020-83호

「탄소흡수원 유지 및 증진에 관한 법률 시행령」 제4조 제3항에 따라 2021년 탄소흡수원 증진 연차별 실행계획 주요내용을 고시합니다.

2021년 1월 6일

산 립 청 장

1. 계 획 명 : 2021년 탄소흡수원 증진 연차별 실행계획

2. 계획년도 : 2021년

3. 수립배경

가. 근거 : 「탄소흡수원 유지 및 증진에 관한 법률」 제6조 및 같은법 시행령 제4조

나. 범위 : 「제2차 탄소흡수원 증진 종합계획(2018~2022)」에 따른 5대 중점과제 및 15개 세부과제다. 「제2차 탄소흡수원 증진 종합계획」의 수립 목표를 달성하기 위해 연차별 이행

4. 주요내용

가. 산림의 탄소 흡수·저장·감축 기능 증진

- 1) 벌채 후 재조림, 도시숲 조성 등 산림의 온실가스 흡수 증진
- 2) 국산목재 이용 확대로 탄소 저장량 증진
- 3) 신재생에너지인 산림바이오매스 활용으로 온실가스 감축에 기여

나. 임업·산림의 기후변화 적응능력 강화

- 1) 임업·산림의 기후변화 영향 및 취약성 평가 강화
- 2) 산림생태계의 지속가능성 및 생물자원 보전 확대
- 3) 위협으로부터 안전한 산림 구현 및 기후변화 적응 실천 제고

다. 온실가스 통계 제고 및 산림탄소상쇄제도 확대

- 1) 토지이용변화 매트릭스 구축 및 산림탄소흡수 전망모델 개선
- 2) 산림탄소흡수량 측정·보고·검증(MRV)을 위한 스마트 산림탄소체계 수립
- 3) 산림탄소 상쇄제도 활성화 및 사업 참여 기반 확대

라. 신기후체제 대응 국제협력 증진

- 1) 개도국 산림전용·황폐화 방지(REDD+) 정책 및 개발원조(ODA) 활성화
- 2) 남북 산림협력으로 신기후체제 공동 대응력 제고

마. 기후기술(R&D) 개발 확대

- 1) 산림탄소 흡수·저장·감축 기능 증진 기술 개발 등

●대구지방환경청고시제2020-14호

포항블루밸리 국가산업단지 용수공급사업 실시계획 변경(2회)

「한국수자원공사법」 제10조 및 같은 법 시행령 제16조에 따라 포항블루밸리 국가산업단지 용수공급사업 실시계획 변경(2회) 승인을 하였기에 다음과 같이 고시합니다.

2021년 1월 6일

대구지방환경청장

1. 사업의 명칭 : 포항블루밸리 국가산업단지 용수공급사업 (변경없음)

2. 사업시행자의 명칭 및 주소 (변경)

가. 명 칭

- (당초) 한국수자원공사 사장 이학수
- (변경) 한국수자원공사 사장 박재현

나. 주 소 : 대전광역시 대덕구 신탄진로 200

3. 사업의 목적 (변경없음)

포항블루밸리 국가산업단지에 안정적인 용수 공급을 위한 기반시설 확충

4. 사업의 개요 (변경없음)

가. 수 원 : 영천댐

나. 시설용량 : Q=28.5천m³/일 (생활 7.5천m³/일, 공업 21.0천m³/일)

다. 목표연도 : 2030년

라. 시설개요

시설명	규격	수량	비고
정수시설	Q=28.5천m ³ /일	1식	
가압시설 (도수)	Q=29.5천m ³ /일, H=113m	1개소	
도·송수관로	D=350~700mm	L=11.9km	

5. 사업시행지의 위치 및 면적 (변경)

구분	위치		면적(m ²)		
	당초	변경	당초	변경	증감
계	-	-	101,272.0	100,163.0	△1,109.0
정수시설	포항시 남구 동해면 상정리 933-3 일원	좌동	36,019.0	35,394.0	△625.0
가압시설	포항시 남구 동해면 도구리 735-5 일원	포항시 남구 동해면 도구리 735-18 일원	3,176.0	3,008.0	△168.0
관로시설	포항시 남구 동촌동, 일월동, 청림동, 동해면 일원	좌동	62,077.0	61,761.0	△316.0

6. 급수구역 및 급수량 (변경없음)

가. 급수구역 : 포항블루밸리 국가산업단지, 장기면 일원

나. 급 수 량 : 공업용수 21.0천m³/일, 생활용수 7.5천m³/일

7. 사업시행기간 (변경)

- (당초) 2016년 ~ 2020년
- (변경) 2016년 ~ 2021년

8. 주소 또는 거소가 불분명하거나 그 밖의 사유로 서류를 송달할 수 없는 경우에 토지등의 소유자 및 이해관계인에게 서류를 공시 송달하는 방법 (변경없음)

: 「공익사업을 위한 토지 등의 취득 및 보상에 관한 법률」 시행령 제4조에 따라 시·군·구(자치구가 아닌 구를 포함한다)의 게시관에 게시

9. 수용·사용할 토지 등의 조서와 그 지번·지목·면적 및 소유권 외의 권리명세 (붙임 참조)

10. 토지 및 공공시설의 관리처분계획서 (변경)

가. 토지 관리처분계획

○ (당초)

구 분		면 적 (㎡)	관리처분계획
합 계		101,272.0	
정수 시설	소 계	36,019.0	○한국수자원공사법 제32조의 규정에 의거 종래의 공공시설은 사업 시행자에게 무상귀속하고 새로이 설치된 공공시설은 준공 후 국가에 무상귀속 ○사업시행으로 취득하는 수용토지는 국(환경부)에 무상귀속 단, 국·공유지는 관계기관 협의결과에 따라 관리처분 ○사업시행으로 취득한 수용토지는 사업준공시 수도용지로 지목변경하여 관리하되 "국유재산법"제29조 및 "행정권한의 위임및위탁에 관한규정" 제52조 의2 제2항에 의거 한국수자원공사가 수탁관리 ○국가는 한국수자원공사에 수도시설 관리권을 설정 ○점용사용토지는 사용협의결과에 의거 관로폐쇄시까지 한국수자원공사가 점용사용 ○사업구역에 편입되어 보상이 완료된 수용토지가 사업구역에서 제외될 경우 "공익사업을 위한 토지 등의 취득 및 보상에 관한 법률" 제91조 및 제92조에 의거 원소유자에게 환매하고, 회수한 당해 보상비는 총사업비에서 차감 정산 단, 준공이후 토지를 환매하게 된 경우 그 금액은 국고로 귀속 ○일시사용 토지는 사용기간 만료 후 원상회복
	수 용	36,019.0	
	점용사용	-	
	일시사용	-	
가압 시설	소 계	3,176.0	○국가는 한국수자원공사에 수도시설 관리권을 설정 ○점용사용토지는 사용협의결과에 의거 관로폐쇄시까지 한국수자원공사가 점용사용 ○사업구역에 편입되어 보상이 완료된 수용토지가 사업구역에서 제외될 경우 "공익사업을 위한 토지 등의 취득 및 보상에 관한 법률" 제91조 및 제92조에 의거 원소유자에게 환매하고, 회수한 당해 보상비는 총사업비에서 차감 정산 단, 준공이후 토지를 환매하게 된 경우 그 금액은 국고로 귀속 ○일시사용 토지는 사용기간 만료 후 원상회복
	수 용	3,176.0	
	점용사용	-	
	일시사용	-	
관로 시설	소 계	62,077.0	○한국수자원공사법 제32조의 규정에 의거 종래의 공공시설은 사업 시행자에게 무상귀속하고 새로이 설치된 공공시설은 준공 후 국가에 무상귀속 ○사업시행으로 취득하는 수용토지는 국(환경부)에 무상귀속 단, 국·공유지는 관계기관 협의결과에 따라 관리처분 ○사업시행으로 취득한 수용토지는 사업준공 시 수도용지로 지목변경하여 관리하되 "국유재산법" 제29조 및 "행정권한의 위임 및 위탁에 관한규정" 제52조의2제2항에 의거 한국수자원공사가 수탁관리 ○ 잔여지는 국유재산관리규정(국토교통부훈령 제117호) 제16조(잔여지 등의 관리)에 의거 관할 지방국토관리청에 인계 ○국가는 한국수자원공사에 수도시설 관리권을 설정 ○점용사용토지는 사용협의결과에 의거 관로폐쇄시까지 한국수자원공사가 점용사용 ○사업구역에 편입되어 보상이 완료된 수용토지가 사업구역에서 제외될 경우 "공익사업을 위한 토지 등의 취득 및 보상에 관한 법률" 제91조 및 제92조에 의거 원소유자에게 환매하고, 회수한 당해 보상비는 총사업비에서 차감 정산 단, 준공이후 토지를 환매하게 된 경우 그 금액은 국고로 귀속 ○일시사용 토지는 사용기간 만료 후 원상회복
	수 용	6,743.0	
	점용사용	7,488.0	
	일시사용	47,846.0	

○ (변경)

구 분		면 적 (㎡)	관리처분계획
합 계		100,163.0	
정수 시설	소 계	35,394.0	○한국수자원공사법 제32조의 규정에 의거 종래의 공공시설은 사업 시행자에게 무상귀속하고 새로이 설치된 공공시설은 준공 후 국가에 무상귀속 ○사업시행으로 취득하는 수용토지는 국(환경부)에 무상귀속 단, 국·공유지는 관계기관 협의결과에 따라 관리처분 ○사업시행으로 취득한 수용토지는 사업준공 시 수도용지로 지목변경하여 관리하되 "국유재산법" 제29조 및 "행정권한의 위임 및 위탁에 관한규정" 제52조의2제2항에 의거 한국수자원공사가 수탁관리 ○ 잔여지는 국유재산관리규정(국토교통부훈령 제117호) 제16조(잔여지 등의 관리)에 의거 관할 지방국토관리청에 인계 ○국가는 한국수자원공사에 수도시설 관리권을 설정 ○점용사용토지는 사용협의결과에 의거 관로폐쇄시까지 한국수자원공사가 점용사용 ○사업구역에 편입되어 보상이 완료된 수용토지가 사업구역에서 제외될 경우 "공익사업을 위한 토지 등의 취득 및 보상에 관한 법률" 제91조 및 제92조에 의거 원소유자에게 환매하고, 회수한 당해 보상비는 총사업비에서 차감 정산 단, 준공이후 토지를 환매하게 된 경우 그 금액은 국고로 귀속 ○일시사용 토지는 사용기간 만료 후 원상회복
	수 용	35,394.0	
	점용사용	-	
	일시사용	-	
가압 시설	소 계	3,008.0	○국가는 한국수자원공사에 수도시설 관리권을 설정 ○점용사용토지는 사용협의결과에 의거 관로폐쇄시까지 한국수자원공사가 점용사용 ○사업구역에 편입되어 보상이 완료된 수용토지가 사업구역에서 제외될 경우 "공익사업을 위한 토지 등의 취득 및 보상에 관한 법률" 제91조 및 제92조에 의거 원소유자에게 환매하고, 회수한 당해 보상비는 총사업비에서 차감 정산 단, 준공이후 토지를 환매하게 된 경우 그 금액은 국고로 귀속 ○일시사용 토지는 사용기간 만료 후 원상회복
	수 용	3,008.0	
	점용사용	-	
	일시사용	-	
관로 시설	소 계	61,761.0	○한국수자원공사법 제32조의 규정에 의거 종래의 공공시설은 사업 시행자에게 무상귀속하고 새로이 설치된 공공시설은 준공 후 국가에 무상귀속 ○사업시행으로 취득하는 수용토지는 국(환경부)에 무상귀속 단, 국·공유지는 관계기관 협의결과에 따라 관리처분 ○사업시행으로 취득한 수용토지는 사업준공 시 수도용지로 지목변경하여 관리하되 "국유재산법" 제29조 및 "행정권한의 위임 및 위탁에 관한규정" 제52조의2제2항에 의거 한국수자원공사가 수탁관리 ○ 잔여지는 국유재산관리규정(국토교통부훈령 제117호) 제16조(잔여지 등의 관리)에 의거 관할 지방국토관리청에 인계 ○국가는 한국수자원공사에 수도시설 관리권을 설정 ○점용사용토지는 사용협의결과에 의거 관로폐쇄시까지 한국수자원공사가 점용사용 ○사업구역에 편입되어 보상이 완료된 수용토지가 사업구역에서 제외될 경우 "공익사업을 위한 토지 등의 취득 및 보상에 관한 법률" 제91조 및 제92조에 의거 원소유자에게 환매하고, 회수한 당해 보상비는 총사업비에서 차감 정산 단, 준공이후 토지를 환매하게 된 경우 그 금액은 국고로 귀속 ○일시사용 토지는 사용기간 만료 후 원상회복
	수 용	7,616.0	
	점용사용	7,795.0	
	일시사용	46,350.0	

나. 시설물 관리처분계획

○ 수도시설 : 국(환경부)으로 무상귀속 후 준공인가 시 한국수자원공사가 수도시설 관리권을 설정 받아 관계법규에 따라 운영관리

11. 기 타 : 관계 도서는 한국수자원공사 포항권지사(054-230-4752)에 비치하여 토지 소유자 및 이해관계인 등 일반인에게 보이게 합니다.

<붙임> 수용·사용할 토지 등의 조서와 그 지번·지목·면적 및 소유권 외의 권리명세

연번	소재지	당초						변경						토지소유자		소유권이외의권리		
		지번	지목	공부면적(m ²)	편입면적(m ²)			지번	지목	공부면적(m ²)	편입면적(m ²)			성명	주소	성명	주소	권리의 종류
					수용	점용	사용				수용	점용	사용					
1	포항시 남구 동춘동	545	- 6 도	5,716.0	-	131.0	797.0	545	- 6 도	5,716.0	-	131.0	797.0	국(국토교통부)				
2	포항시 남구 동춘동	648	- 2 천	969.0	-	24.0	135.0	648	- 2 천	969.0	-	24.0	135.0	국(국토교통부)				
3	포항시 남구 동춘동	652	- 2 천	1,124.0	-	25.0	157.0	652	- 2 천	1,124.0	-	25.0	157.0	국(국토교통부)				
4	포항시 남구 동춘동	653	- 2 천	843.0	-	18.0	112.0	653	- 2 천	843.0	-	18.0	112.0	국(국토교통부)				
5	포항시 남구 동춘동	668	- 3 천	813.0	-	18.0	111.0	668	- 3 천	813.0	-	18.0	111.0	국(국토교통부)				
6	포항시 남구 동춘동	701	- 1 도	22,552.0	-	532.0	3,358.0	701	- 1 도	22,552.0	-	532.0	3,358.0	국(국토교통부)				
7	포항시 남구 동춘동	701	- 4 도	2,245.0	-	72.0	498.0	701	- 4 도	2,245.0	-	72.0	498.0	국(국토교통부)				
8	포항시 남구 동춘동	701	- 5 도	949.0	-	26.0	226.0	701	- 5 도	949.0	-	26.0	226.0	국(국토교통부)				
9	포항시 남구 동춘동	701	- 67 도	927.0	-	-	7.0	701	- 67 도	927.0	-	-	7.0	포항시				
10	포항시 남구 동춘동	743	- 5 도	2,426.0	-	50.0	348.0	743	- 5 도	2,426.0	-	50.0	348.0	국(국토교통부)				
11	포항시 남구 동춘동	744	- 23 도	2,340.0	-	29.0	142.0	744	- 23 도	2,340.0	-	29.0	142.0	국(국토교통부)				
12	포항시 남구 동춘동	744	- 24 도	4,734.0	-	86.0	564.0	744	- 24 도	4,734.0	-	86.0	564.0	국(국토교통부)				
13	포항시 남구 동춘동	790	- 2 도	14,228.0	-	69.0	172.0	790	- 2 도	14,228.0	-	69.0	172.0	국(국토교통부)				
14	포항시 남구 동춘동	1050	- 2 천	6,563.0	-	10.0	66.0	1050	- 2 천	6,563.0	-	10.0	66.0	국(국토교통부)				
15	포항시 남구 동춘동	1050	- 24 천	1,818.0	-	21.0	-	1050	- 24 천	1,818.0	-	21.0	-	국(국토교통부)				
16	포항시 남구 동춘동	1050	- 26 천	5,543.0	-	5.0	-	1050	- 26 천	5,543.0	-	5.0	-	국(국토교통부)				
17	포항시 남구 동춘동	1050	- 31 천	791.0	-	7.0	-	1050	- 31 천	791.0	-	7.0	-	국(국토교통부)				
18	포항시 남구 동춘동	1059	- 19 구	56.0	-	2.0	9.0	1059	- 19 구	56.0	-	2.0	9.0	국(국토교통부)				
19	포항시 남구 동춘동	1059	- 21 구	53.0	-	1.0	14.0	1059	- 21 구	53.0	-	1.0	14.0	국(국토교통부)				

연번	소재지	당초						변경						토지소유자		소유권이외의권리				
		지번		지목	공부 면적 (㎡)	편입면적(㎡)			지번		지목	공부 면적 (㎡)	편입면적(㎡)			성명	주소	성명	주소	권리 의 종류
						수용	접용	사용					수용	접용	사용					
20	포항시 남구 동촌동	1065	- 4 도	126.0	-	3.0	17.0	1065	- 4 도	126.0	-	3.0	17.0	국(국토 교통부)						
21	포항시 남구 일월동	0	- 2 미		-	14.0	343.0	0	- 2 미	-	-	14.0	343.0	국(미등 록지)						
22	포항시 남구 일월동	0	- 3 미		-	29.0	287.0	0	- 3 미	-	-	29.0	287.0	국(미등 록지)						
23	포항시 남구 일월동	13	- 1 임	83.0	-	-	62.0	13	- 1 임	83.0	-	-	62.0	사(미등 기)						
24	포항시 남구 일월동	14	- 1 도	303.0	-	5.0	144.0	14	- 1 도	303.0	-	5.0	144.0	포항시						
25	포항시 남구 일월동	14	- 2 도	1,091.0	-	48.0	97.0	14	- 2 도	1,091.0	-	48.0	97.0	국(국토 교통부)						
26	포항시 남구 일월동	14	- 12 도	130.0	-	10.0	113.0	14	- 12 도	130.0	-	10.0	113.0	국(국토 교통부)						
27	포항시 남구 일월동	172	- 2 도	86.0	-	7.0	17.0	172	- 2 도	86.0	-	7.0	17.0	포항시						
28	포항시 남구 일월동	174	- 2 도	354.0	-	30.0	179.0	174	- 2 도	354.0	-	30.0	179.0	포항시						
29	포항시 남구 일월동	176	- 1 도	43.0	-	-	38.0	176	- 1 도	43.0	-	-	38.0	포항시						
30	포항시 남구 일월동	176	- 2 도	555.0	-	46.0	148.0	176	- 2 도	555.0	-	46.0	148.0	국(기획 재정부)						
31	포항시 남구 일월동	177	- 1 도	23.0	-	-	9.0	177	- 1 도	23.0	-	-	9.0	박준기외 2인	영일군오천읍 구정동143					
32	포항시 남구 일월동	178	- 1 도	126.0	-	-	4.0	178	- 1 도	126.0	-	-	4.0	포항시						
33	포항시 남구 일월동	178	- 5 도	41.0	-	-	13.0	178	- 5 도	41.0	-	-	13.0	포항시						
34	포항시 남구 일월동	178	- 6 도	127.0	-	-	67.0	178	- 6 도	127.0	-	-	67.0	포항시						
35	포항시 남구 일월동	178	- 9 도	248.0	-	4.0	134.0	178	- 9 도	248.0	-	4.0	134.0	포항시						
36	포항시 남구 일월동	178	- 13 도	7.0	-	-	2.0	178	- 13 도	7.0	-	-	2.0	포항시						
37	포항시 남구 일월동	178	- 14 도	41.0	-	-	3.0	178	- 14 도	41.0	-	-	3.0	포항시						
38	포항시 남구 일월동	213	- 2 도	747.0	-	71.0	293.0	213	- 2 도	747.0	-	71.0	293.0	포항시						
39	포항시 남구 일월동	245	- 3 도	112.0	-	-	20.0	245	- 3 도	112.0	-	-	20.0	포항시						
40	포항시 남구 일월동	246	- 2 도	238.0	-	33.0	182.0	246	- 2 도	238.0	-	33.0	182.0	포항시						
41	포항시 남구 일월동	246	- 3 도	119.0	-	1.0	31.0	246	- 3 도	119.0	-	1.0	31.0	포항시						
42	포항시 남구 일월동	675	- 1 도	1,478.0	-	3.0	175.0	675	- 1 도	1,478.0	-	3.0	175.0	포항시						

연번	소재지	당초							변경							토지소유자		소유권이외의권리		
		지번		지목	공부 면적 (㎡)	편입면적(㎡)			지번		지목	공부 면적 (㎡)	편입면적(㎡)			성명	주소	성명	주소	권리 의 종류
						수용	접용	사용					수용	접용	사용					
43	포항시 남구 일월동	676	- 1	도	447.0	-	54.0	314.0	676	- 1	도	447.0	-	54.0	314.0	국(국토 교통부)				
44	포항시 남구 일월동	677	- 2	도	848.0	-	-	1.0	677	- 2	도	848.0	-	-	1.0	국(국토 교통부)				
45	포항시 남구 일월동	684	- 30	구	14,457.0	-	29.0	150.0	684	- 30	구	14,457.0	-	29.0	150.0	국(농림 축산식품 부)				
46	포항시 남구 일월동	690	- 0	도	1,769.0	-	39.0	137.0	690	- 0	도	1,769.0	-	39.0	137.0	국(국토 교통부)				
47	포항시 남구 일월동	690	- 2	도	6,281.0	-	194.0	1,087.0	690	- 2	도	6,281.0	-	194.0	1,087.0	국(국토 교통부)				
48	포항시 남구 일월동	698	- 2	도	6,681.0	-	300.0	1,788.0	698	- 2	도	6,681.0	-	300.0	1,788.0	국(국토 교통부)				
49	포항시 남구 일월동	737	- 0	도	5,236.0	-	148.0	887.0	737	- 0	도	5,236.0	-	148.0	887.0	국(국토 교통부)				
50	포항시 남구 청림동	0	- 1	미		-	1.0	5.0	0	- 1	미	-	-	1.0	5.0	국(미등 록지)				
51	포항시 남구 청림동	10	- 1	도	137.0	-	25.0	69.0	10	- 1	도	137.0	-	25.0	69.0	포항시				
52	포항시 남구 청림동	10	- 2	전	1,745.0	-	21.0	91.0	10	- 2	전	1,745.0	-	21.0	91.0	포항시				
53	포항시 남구 청림동	10	- 3	잡	56.0	-	-	50.0	10	- 3	잡	56.0	-	-	50.0	포항시				
54	포항시 남구 청림동	10	- 5	대	46.0	-	-	41.0	10	- 5	대	46.0	-	-	41.0	포항시				
55	포항시 남구 청림동	12	- 2	대	324.0	-	-	2.0	12	- 2	대	324.0	-	-	2.0	포항시				
56	포항시 남구 청림동	12	- 3	잡	103.0	-	-	14.0	12	- 3	잡	103.0	-	-	14.0	포항시				
57	포항시 남구 청림동	17	- 5	전	1,193.0	-	39.0	76.0	17	- 5	전	1,193.0	-	39.0	76.0	포항시				
58	포항시 남구 청림동	17	- 10	전	354.0	-	2.0	133.0	17	- 10	전	354.0	-	2.0	133.0	포항시				
59	포항시 남구 청림동	17	- 12	전	50.0	-	-	29.0	17	- 12	전	50.0	-	-	29.0	포항시				
60	포항시 남구 청림동	21	- 6	대	483.0	-	1.0	3.0	21	- 6	대	483.0	-	1.0	3.0	포항시				
61	포항시 남구 청림동	21	- 7	전	998.0	-	27.0	57.0	21	- 7	전	998.0	-	27.0	57.0	포항시				
62	포항시 남구 청림동	21	- 9	전	112.0	-	12.0	23.0	21	- 9	전	112.0	-	12.0	23.0	포항시				
63	포항시 남구 청림동	21	- 10	전	1,098.0	-	7.0	154.0	21	- 10	전	1,098.0	-	7.0	154.0	포항시				
64	포항시 남구 청림동	21	- 18	전	99.0	-	-	22.0	21	- 18	전	99.0	-	-	22.0	포항시				
65	포항시 남구 청림동	21	- 23	잡	63.0	-	-	20.0	21	- 23	잡	63.0	-	-	20.0	포항시				

연번	소재지	당초							변경							토지소유자		소유권이외의권리				
		지번		지목	공부 면적 (㎡)	편입면적(㎡)			지번		지목	공부 면적 (㎡)	편입면적(㎡)			성명	주소	성명	주소	권리 의 종류		
						수용	접용	사용					수용	접용	사용							
66	포항시 남구 청림동	21	-	24	잡	74.0	-	-	24.0	21	-	24	잡	74.0	-	-	24.0	포항시				
67	포항시 남구 청림동	22	-	1	대	291.0	-	11.0	30.0	22	-	1	대	291.0	-	11.0	30.0	포항시				
68	포항시 남구 청림동	22	-	2	전	122.0	-	14.0	50.0	22	-	2	전	122.0	-	14.0	50.0	국(국방 부)				
69	포항시 남구 청림동	22	-	3	잡	195.0	-	8.0	54.0	22	-	3	잡	195.0	-	8.0	54.0	포항시				
70	포항시 남구 청림동	22	-	4	잡	725.0	-	1.0	39.0	22	-	4	잡	725.0	-	1.0	39.0	국(국방 부)				
71	포항시 남구 청림동	22	-	5	도	63.0	-	4.0	54.0	22	-	5	도	63.0	-	4.0	54.0	포항시				
72	포항시 남구 청림동	22	-	6	잡	135.0	-	-	4.0	22	-	6	잡	135.0	-	-	4.0	포항시				
73	포항시 남구 청림동	24	-	2	도	635.0	-	-	1.0	24	-	2	도	635.0	-	-	1.0	포항시				
74	포항시 남구 청림동	24	-	3	도	159.0	-	8.0	28.0	24	-	3	도	159.0	-	8.0	28.0	경상북도				
75	포항시 남구 청림동	24	-	6	도	807.0	-	64.0	424.0	24	-	6	도	807.0	-	64.0	424.0	국(국토 교통부)				
76	포항시 남구 청림동	24	-	9	도	493.0	-	-	1.0	24	-	9	도	493.0	-	-	1.0	포항시				
77	포항시 남구 청림동	90	-	0	잡	188.0	-	-	12.0	90	-	0	잡	188.0	-	-	12.0	국(국방 부)				
78	포항시 남구 청림동	507	-	3	도	686.0	-	39.0	255.0	507	-	3	도	686.0	-	39.0	255.0	포항시				
79	포항시 남구 청림동	507	-	11	잡	144.0	-	-	7.0	507	-	11	잡	144.0	-	-	7.0	국(국방 부)				
80	포항시 남구 청림동	507	-	15	도	1,352.0	-	8.0	14.0	507	-	15	도	1,352.0	-	8.0	14.0	포항시				
81	포항시 남구 청림동	507	-	16	도	67.0	-	-	32.0	507	-	16	도	67.0	-	-	32.0	포항시				
82	포항시 남구 청림동	515	-	6	임	1,231.0	-	28.0	187.0	515	-	6	임	1,231.0	-	28.0	187.0	포항시				
83	포항시 남구 청림동	516	-	5	잡	1,157.0	-	40.0	326.0	516	-	5	잡	1,157.0	-	40.0	326.0	국(기획 재정부)				
84	포항시 남구 청림동	517	-	2	답	1,230.0	-	40.0	168.0	517	-	2	답	1,230.0	-	40.0	168.0	포항시				
85	포항시 남구 청림동	539	-	1	임	310.0	-	21.0	141.0	539	-	1	임	310.0	-	21.0	141.0	포항시				
86	포항시 남구 청림동	539	-	4	임	378.0	-	5.0	17.0	539	-	4	임	378.0	-	5.0	17.0	국(국방 부)				
87	포항시 남구 청림동	564	-	4	도	2,451.0	-	119.0	1,056.0	564	-	4	도	2,451.0	-	119.0	1,056.0	포항시				
88	포항시 남구 청림동	564	-	19	잡	93.0	-	1.0	9.0	564	-	19	잡	93.0	-	1.0	9.0	포항시				

연번	소재지	당초							변경							토지소유자		소유권이외의권리			
		지번		지목	공부 면적 (㎡)	편입면적(㎡)			지번		지목	공부 면적 (㎡)	편입면적(㎡)			성명	주소	성명	주소	권리 의 종류	
						수용	접용	사용					수용	접용	사용						
89	포항시 남구 청림동	564	- 20	도	5,050.0	-	72.0	179.0	564	- 20	도	5,050.0	-	72.0	179.0	포항시					
90	포항시 남구 청림동	900	- 2	천	49,278.0	-	137.0	871.0	900	- 2	천	49,278.0	-	137.0	871.0	국(국토 교통부)					
91	포항시 남구 청림동	900	- 19	도	24,320.0	-	2.0	5.0	900	- 19	도	24,320.0	-	2.0	5.0	국(국토 교통부)					
92	포항시 남구 청림동	915	- 2	답	370.0	-	4.0	14.0	915	- 2	답	370.0	-	4.0	14.0	포항시					
93	포항시 남구 청림동	916	- 3	도	179.0	-	5.0	19.0	916	- 3	도	179.0	-	5.0	19.0	국(국토 교통부)					
94	포항시 남구 청림동	917	- 3	답	803.0	-	25.0	122.0	917	- 3	답	803.0	-	25.0	122.0	김성경외 3인	경기도성남시 분당구성남대 로393A동1518				
95	포항시 남구 청림동	918	- 3	답	734.0	-	16.0	84.0	918	- 3	답	734.0	-	16.0	84.0	포항시					
96	포항시 남구 청림동	918	- 14	답	724.0	-	20.0	141.0	918	- 14	답	724.0	-	20.0	141.0	포항시					
97	포항시 남구 청림동	919	- 4	답	727.0	-	21.0	125.0	919	- 4	답	727.0	-	21.0	125.0	국(국토 교통부)					
98	포항시 남구 청림동	934	- 3	답	10.0	-	-	1.0	934	- 3	답	10.0	-	-	1.0	조차수	포항시 청림동980				
99	포항시 남구 청림동	936	- 2	도	285.0	-	1.0	8.0	936	- 2	도	285.0	-	1.0	8.0	포항시					
100	포항시 남구 청림동	937	- 1	도	1,010.0	-	5.0	28.0	937	- 1	도	1,010.0	-	5.0	28.0	국(국토 교통부)					
101	포항시 남구 청림동	958	- 2	도	13,825.0	-	240.0	1,451.0	958	- 2	도	13,825.0	-	240.0	1,451.0	국(국토 교통부)					
102	포항시 남구 청림동	960	- 1	답	69.0	-	3.0	11.0	960	- 1	답	69.0	-	3.0	11.0	포항시					
103	포항시 남구 청림동	1146	- 9	도	241.0	-	5.0	30.0	1146	- 9	도	241.0	-	5.0	30.0	국(국토 교통부)					
104	포항시 남구 청림동	1146	- 11	도	83.0	-	3.0	6.0	1146	- 11	도	83.0	-	3.0	6.0	국(국토 교통부)					
105	포항시 남구 청림동	1146	- 13	구	104.0	-	3.0	14.0	1146	- 13	구	104.0	-	3.0	14.0	국(농림 축산식품 부)					
106	포항시 남구 청림동	1146	- 42	도	118.0	-	3.0	14.0	1146	- 42	도	118.0	-	3.0	14.0	국(국토 교통부)					
107	포항시 남구 청림동	1147	- 36	구	179.0	-	4.0	25.0	1147	- 36	구	179.0	-	4.0	25.0	국(농림 축산식품 부)					
108	포항시 남구 청림동	1147	- 37	도	519.0	-	7.0	40.0	1147	- 37	도	519.0	-	7.0	40.0	국(국토 교통부)					
109	포항시 남구 동해면 도구리	0	- 1	미		-	12.0	62.0	0	- 1	미		-	12.0	62.0	국(미등 록지)					
110	포항시 남구 동해면 도구리	0	- 2	미		-	12.0	77.0	0	- 2	미		-	12.0	77.0	국(미등 록지)					

연번	소재지	당초							변경							토지소유자		소유권이외의권리		
		지번		지목	공부 면적 (㎡)	편입면적(㎡)			지번		지목	공부 면적 (㎡)	편입면적(㎡)			성명	주소	성명	주소	권리 의 종류
						수용	접용	사용					수용	접용	사용					
111	포항시 남구 동해면 도구리	601	- 25	전	273.0	-	29.0	160.0	601	- 25	전	273.0	-	29.0	160.0	국(기획재정부)				
112	포항시 남구 동해면 도구리	602	- 2	전	463.0	56.0	-	39.0	602	- 2	전	463.0	56.0	-	39.0	원동식	경상북도포항시 남구 동해면 일월로11번길2,2106호	동해농업협동조합	경상북도포항시 남구 동해면 일월로63-1	근저당권
113	포항시 남구 동해면 도구리	602	- 3	전	187.0	14.0	-	9.0	602	- 3	전	187.0	14.0	-	9.0	원동식	경상북도포항시 남구 동해면 일월로11번길2,2106호	동해농업협동조합	경상북도포항시 남구 동해면 일월로63-1	근저당권
114	포항시 남구 동해면 도구리	602	- 5	차	1,043.0	111.0	-	43.0	602	- 5	차	1,043.0	111.0	-	43.0	주식회사 포항알프스	경상북도포항시 남구 동해면 일월로11번길5	오천새마을금고	경상북도포항시 남구 오천읍정몽주로612	근저당권 지상권
115	포항시 남구 동해면 도구리	602	- 6	전	401.0	-	6.0	39.0	602	- 6	전	401.0	-	6.0	39.0	포항시				
116	포항시 남구 동해면 도구리	602	- 7	도	4,901.0	-	73.0	278.0	602	- 7	도	4,901.0	-	73.0	278.0	국(국토교통부)				
117	포항시 남구 동해면 도구리	602	- 70	도	3,635.0	32.0	-	-	602	- 70	도	3,635.0	32.0	-	-	국(국토교통부)				
118	포항시 남구 동해면 도구리	602	- 75	전	23.0	19.0	-	-	602	- 75	전	23.0	19.0	-	-	포항시				
119	포항시 남구 동해면 도구리	602	- 78	전	30.0	30.0	-	-	602	- 78	전	30.0	30.0	-	-	포항시				
120	포항시 남구 동해면 도구리	602	- 79	전	11.0	11.0	-	-	602	- 79	전	11.0	11.0	-	-	포항시				
121	포항시 남구 동해면 도구리	602	- 80	전	41.0	41.0	-	-	602	- 80	전	41.0	41.0	-	-	포항시				
122	포항시 남구 동해면 도구리	602	- 81	차	72.0	50.0	-	-	602	- 81	차	72.0	50.0	-	-	포항시				
123	포항시 남구 동해면 도구리	602	- 83	전	106.0	-	10.0	59.0	602	- 83	전	106.0	-	10.0	59.0	포항시				
124	포항시 남구 동해면 도구리	602	- 85	전	221.0	-	-	5.0	602	- 85	전	221.0	-	-	5.0	포항시				
125	포항시 남구 동해면 도구리	602	- 89	전	108.0	-	1.0	46.0	602	- 89	전	108.0	-	1.0	46.0	포항시				
126	포항시 남구 동해면 도구리	602	- 91	전	251.0	-	22.0	137.0	602	- 91	전	251.0	-	22.0	137.0	포항시				
127	포항시 남구 동해면 도구리	602	- 93	대	124.0	-	11.0	70.0	602	- 93	대	124.0	-	11.0	70.0	포항시				

연번	소재지	당초							변경							토지소유자		소유권이외의권리					
		지번			지목	공부 면적 (㎡)	편입면적(㎡)			지번			지목	공부 면적 (㎡)	편입면적(㎡)			성명	주소	성명	주소	권리 의 종류	
							수용	접용	사용						수용	접용	사용						
128	포항시 남구 동해면 도구리	602	-	95	대	147.0	-	13.0	77.0	602	-	95	대	147.0	-	13.0	77.0	포항시					
129	포항시 남구 동해면 도구리	602	-	97	전	25.0	-	3.0	15.0	602	-	97	전	25.0	-	3.0	15.0	포항시					
130	포항시 남구 동해면 도구리	602	-	99	전	124.0	-	11.0	68.0	602	-	99	전	124.0	-	11.0	68.0	포항시					
131	포항시 남구 동해면 도구리	602	-	101	전	333.0	-	28.0	182.0	602	-	101	전	333.0	-	28.0	182.0	포항시					
132	포항시 남구 동해면 도구리	602	-	109	전	330.0	61.0	-	34.0	602	-	109	전	330.0	61.0	-	34.0	김영훈	경상북도포항시 남구 동해면 일월로271-42	동해농업협동조합	경상북도포항시 남구 동해면 일월로63-1	근저당권 지상권	
133	포항시 남구 동해면 도구리	614	-	12	도	1,817.0	-	30.0	197.0	614	-	12	도	1,817.0	-	30.0	197.0	국(국토교통부)					
134	포항시 남구 동해면 도구리	614	-	13	도	2,007.0	-	56.0	368.0	614	-	13	도	2,007.0	-	56.0	368.0	국(국토교통부)					
135	포항시 남구 동해면 도구리	614	-	19	차	540.0	42.0	-	20.0	614	-	19	차	540.0	42.0	-	20.0	주식회사포항알프스	경상북도포항시 남구 동해면 일월로11번길5	오천새마을금고	경상북도포항시 남구 동해면 도구리602-5외1필지	근저당권 지상권	
136	포항시 남구 동해면 도구리	614	-	41	차	20.0	4.0	-	-	614	-	41	차	20.0	4.0	-	-	포항시					
137	포항시 남구 동해면 도구리	614	-	42	차	31.0	29.0	-	-	614	-	42	차	31.0	29.0	-	-	포항시					
138	포항시 남구 동해면 도구리	614	-	43	전	34.0	-	4.0	11.0	614	-	43	전	34.0	-	4.0	11.0	포항시					
139	포항시 남구 동해면 도구리	716	-	1	전	510.0	155.0	-	-	716	-	1	전	355.0	-	-	-	편동주	포항시 남구 동해면 도구리779-8	동해농업협동조합	포항시 남구 동해면 도구리632-1	근저당권 지상권	
140	포항시 남구 동해면 도구리	716	-	2	답	370.0	-	-	9.0	716	-	2	답	370.0	-	-	5.0	편동주	포항시 영일군동해면 도구동779				
141	포항시 남구 동해면 도구리	716	-	12	전	1,475.0	-	31.0	200.0	716	-	12	전	819.0	-	6.0	55.0	영일군					
142	포항시 남구 동해면 도구리	716	-	15	전	62.0	-	-	7.0	716	-	15	전	62.0	-	-	7.0	국(국토교통부)					
143	포항시 남구 동해면 도구리	716	-	16	답	756.0	-	42.0	219.0	716	-	16	답	756.0	-	24.0	288.0	국(국토교통부)					
144	포항시 남구 동해면 도구리	716	-	17	답	251.0	95.0	-	-	716	-	17	답	218.0	-	-	-	편동주	포항시 남구 동해면 도구리779-8	동해농업협동조합	포항시 남구 동해면 도구리632-1	근저당권 지상권	

연번	소재지	당초							변경							토지소유자		소유권이외의권리		
		지번		지목	공부 면적 (㎡)	편입면적(㎡)			지번		지목	공부 면적 (㎡)	편입면적(㎡)			성명	주소	성명	주소	권리 의 종류
						수용	접용	사용					수용	접용	사용					
145	포항시 남구 동해면 도구리	716	- 22 전	전	1,754.0	-	21.0	194.0	716	- 22 전	전	1,754.0	-	33.0	215.0	국(국토교통부)				
146	포항시 남구 동해면 도구리	716	- 23 전	전	102.0	-	-	63.0	716	- 23 전	전	102.0	-	-	63.0	포항시				
147	포항시 남구 동해면 도구리	716	- 24 답	답	68.0	-	12.0	57.0	716	- 24 답	답	68.0	-	-	67.0	포항시				
148	포항시 남구 동해면 도구리	716	- 25 전	전	656.0	-	-	-	716	- 25 전	전	656.0	-	17.0	111.0	영일군				
149	포항시 남구 동해면 도구리	716	- 26 전	전	155.0	-	-	-	716	- 26 전	전	155.0	155.0	-	-	국(환경부)				
150	포항시 남구 동해면 도구리	716	- 27 답	답	94.0	-	-	-	716	- 27 답	답	94.0	94.0	-	-	국(환경부)				
151	포항시 남구 동해면 도구리	717	- 1 답	답	1,367.0	-	18.0	43.0	717	- 1 답	답	1,367.0	-	18.0	43.0	국(기획재정부)				
152	포항시 남구 동해면 도구리	717	- 11 답	답	96.0	-	-	62.0	717	- 11 답	답	96.0	-	-	62.0	국(기획재정부)				
153	포항시 남구 동해면 도구리	717	- 12 답	답	85.0	-	3.0	5.0	717	- 12 답	답	85.0	-	3.0	5.0	국(기획재정부)				
154	포항시 남구 동해면 도구리	717	- 14 답	답	11.0	-	-	10.0	717	- 14 답	답	11.0	-	-	10.0	국(기획재정부)				
155	포항시 남구 동해면 도구리	727	- 5 도	도	11,293.0	-	126.0	889.0	727	- 5 도	도	11,293.0	-	120.0	879.0	국(국토교통부)				
156	포항시 남구 동해면 도구리	728	- 1 답	답	225.0	-	7.0	17.0	728	- 1 답	답	225.0	-	7.0	17.0	국(국토교통부)				
157	포항시 남구 동해면 도구리	729	- 0 입	입	856.0	-	11.0	32.0	729	- 0 입	입	856.0	-	10.0	30.0	국(국토교통부)				
158	포항시 남구 동해면 도구리	729	- 1 전	전	433.0	-	-	-	729	- 1 전	전	433.0	10.0	-	23.0	국(국방부)				
159	포항시 남구 동해면 도구리	729	- 3 잡	잡	215.0	-	6.0	27.0	729	- 3 잡	잡	215.0	-	6.0	27.0	영일군				
160	포항시 남구 동해면 도구리	729	- 11 도	도	59.0	-	2.0	13.0	729	- 11 도	도	59.0	-	2.0	13.0	국(국토교통부)				
161	포항시 남구 동해면 도구리	729	- 12 전	전	2,911.0	-	40.0	107.0	729	- 12 전	전	2,911.0	-	40.0	107.0	포항시				

연번	소재지	당초							변경							토지소유자		소유권이외의권리		
		지번		지목	공부 면적 (㎡)	편입면적(㎡)			지번		지목	공부 면적 (㎡)	편입면적(㎡)			성명	주소	성명	주소	권리 의 종류
						수용	접용	사용					수용	접용	사용					
162	포항시 남구 동해면 도구리	729	- 15	구	4,995.0	-	12.0	141.0	729	- 15	구	4,995.0	-	12.0	141.0	국(국토 교통부)				
163	포항시 남구 동해면 도구리	729	- 17	전	1,005.0	-	42.0	89.0	729	- 17	전	1,005.0	-	42.0	89.0	영일군				
164	포항시 남구 동해면 도구리	729	- 20	도	154.0	-	8.0	55.0	729	- 20	도	154.0	-	-	34.0	국(국방 부)				
165	포항시 남구 동해면 도구리	729	- 21	도	527.0	-	7.0	162.0	729	- 21	도	527.0	-	7.0	162.0	포항시				
166	포항시 남구 동해면 도구리	729	- 24	전	284.0	-	4.0	40.0	729	- 24	전	284.0	-	4.0	40.0	국(국토 교통부)				
167	포항시 남구 동해면 도구리	729	- 25	도	46.0	-	1.0	6.0	729	- 25	도	46.0	-	1.0	6.0	국(국토 교통부)				
168	포항시 남구 동해면 도구리	729	- 28	도	213.0	-	-	169.0	729	- 28	도	213.0	-	-	169.0	포항시				
169	포항시 남구 동해면 도구리	729	- 29	도	155.0	-	24.0	138.0	729	- 29	도	155.0	-	24.0	138.0	포항시				
170	포항시 남구 동해면 도구리	729	- 30	전	387.0	-	15.0	43.0	729	- 30	전	387.0	-	15.0	43.0	국(국토 교통부)				
171	포항시 남구 동해면 도구리	729	- 31	전	959.0	-	3.0	64.0	729	- 31	전	959.0	-	3.0	64.0	포항시				
172	포항시 남구 동해면 도구리	735	- 0	전	1,306.0	-	17.0	121.0	735	- 0	전	1,306.0	-	39.0	265.0	국(국토 교통부)				
173	포항시 남구 동해면 도구리	735	- 2	전	1,147.0	-	-	-	735	- 2	전	1,147.0	1.0	-	11.0	국(국방 부)				
174	포항시 남구 동해면 도구리	735	- 4	전	1,897.0	3.0	-	-	735	- 4	전	1,894.0	-	-	-	영일군				
175	포항시 남구 동해면 도구리	735	- 5	잡	2,633.0	-	-	2.0	735	- 5	잡	568.0	-	-	-	영일군				
176	포항시 남구 동해면 도구리	735	- 5	잡	2,633.0	1,945.0	-	-	735	- 5	잡	568.0	-	-	-	영일군				
177	포항시 남구 동해면 도구리	735	- 6	잡	732.0	35.0	-	-	735	- 6	잡	698.0	-	-	-	영일군				
178	포항시 남구 동해면 도구리	735	- 7	전	1,108.0	17.0	-	112.0	735	- 7	전	48.0	-	-	-	영일군				

연번	소재지	당초						변경						토지소유자		소유권이외의권리				
		지번		지목	공부 면적 (㎡)	편입면적(㎡)			지번		지목	공부 면적 (㎡)	편입면적(㎡)			성명	주소	성명	주소	권리 의 종류
						수용	접용	사용					수용	접용	사용					
179	포항시 남구 동해면 도구리	735	- 7 전	1,108.0	610.0	-	-	735	- 7 전	48.0	-	-	-	영일군						
180	포항시 남구 동해면 도구리	735	- 9 도	858.0	-	3.0	15.0	735	- 9 도	858.0	-	6.0	12.0	국(국토 교통부)						
181	포항시 남구 동해면 도구리	735	- 12 도	499.0	-	21.0	123.0	735	- 12 도	499.0	-	21.0	122.0	국(국방 부)						
182	포항시 남구 동해면 도구리	735	- 14 도	519.0	-	4.0	-	735	- 14 도	519.0	-	4.0	23.0	국(국토 교통부)						
183	포항시 남구 동해면 도구리	735	- 15 전	3.0	-	-	-	735	- 15 전	3.0	3.0	-	-	영일군						
184	포항시 남구 동해면 도구리	735	- 18 잡	1,942.0	-	-	-	735	- 18 잡	1,942.0	1,942.0	-	-	영일군						
185	포항시 남구 동해면 도구리	735	- 19 잡	34.0	-	-	-	735	- 19 잡	34.0	34.0	-	-	영일군						
186	포항시 남구 동해면 도구리	735	- 20 전	451.0	-	-	-	735	- 20 전	451.0	451.0	-	-	영일군						
187	포항시 남구 동해면 도구리	735	- 21 전	607.0	-	-	-	735	- 21 전	607.0	607.0	-	-	영일군						
188	포항시 남구 동해면 도구리	735	- 22 잡	7.0	-	-	-	735	- 22 잡	7.0	7.0	-	-	영일군						
189	포항시 남구 동해면 도구리	735	- 23 잡	2.0	-	-	-	735	- 23 잡	2.0	2.0	-	-	영일군						
190	포항시 남구 동해면 도구리	735	- 24 전	2.0	-	-	-	735	- 24 전	2.0	2.0	-	-	영일군						
191	포항시 남구 동해면 도구리	737	- 6 대	3,344.0	54.0	-	-	737	- 6 대	3,344.0	-	-	12.0	포항시						
192	포항시 남구 동해면 도구리	737	- 12 임	20.0	-	3.0	11.0	737	- 12 임	20.0	-	3.0	11.0	포항시						
193	포항시 남구 동해면 도구리	737	- 13 임	548.0	-	25.0	162.0	737	- 13 임	548.0	-	49.0	152.0	포항시						
194	포항시 남구 동해면 도구리	737	- 14 임	5,887.0	-	72.0	480.0	737	- 14 임	5,887.0	-	128.0	160.0	포항시						
195	포항시 남구 동해면 도구리	770	- 15 전	2,317.0	92.0	-	-	770	- 15 전	2,227.0	-	-	-	영일군						

연번	소재지	당초							변경							토지소유자		소유권이외의권리				
		지번			지목	공부 면적 (㎡)	편입면적(㎡)			지번			지목	공부 면적 (㎡)	편입면적(㎡)			성명	주소	성명	주소	권리 의 종류
							수용	접용	사용						수용	접용	사용					
196	포항시 남구 동해면 도구리	770	-	16	임	1,354.0	-	-	2.0	770	-	16	임	958.0	-	-	-	영일군				
197	포항시 남구 동해면 도구리	770	-	16	임	1,354.0	351.0	-	-	770	-	16	임	958.0	-	-	-	영일군				
198	포항시 남구 동해면 도구리	770	-	17	전	2,302.0	22.0	-	201.0	770	-	17	전	2,162.0	-	-	-	영일군				
199	포항시 남구 동해면 도구리	770	-	17	전	2,302.0	140.0	-	-	770	-	17	전	2,162.0	-	-	-	영일군				
200	포항시 남구 동해면 도구리	770	-	19	도	622.0	-	12.0	-	770	-	19	도	622.0	-	-	-	영일군				
201	포항시 남구 동해면 도구리	770	-	20	전	90.0	-	-	-	770	-	20	전	90.0	90.0	-	-	영일군				
202	포항시 남구 동해면 도구리	770	-	22	임	269.0	-	-	-	770	-	22	임	269.0	269.0	-	-	영일군				
203	포항시 남구 동해면 도구리	770	-	23	전	63.0	-	-	-	770	-	23	전	63.0	63.0	-	-	영일군				
204	포항시 남구 동해면 도구리	770	-	24	임	77.0	-	-	-	770	-	24	임	77.0	77.0	-	-	영일군				
205	포항시 남구 동해면 도구리	770	-	25	전	77.0	-	-	-	770	-	25	전	77.0	77.0	-	-	영일군				
206	포항시 남구 동해면 도구리	801	-	4	도	220.0	-	1.0	99.0	801	-	4	도	220.0	-	1.0	99.0	국(국토교통부)		박영식	포항시 송도동425	저당권
207	포항시 남구 동해면 도구리	802	-	5	도	40.0	-	1.0	8.0	802	-	5	도	40.0	-	1.0	8.0	이상록	포항시 영일군동해면 도구리802-4			
208	포항시 남구 동해면 도구리	811	-	6	답	26.0	-	-	1.0	811	-	6	답	26.0	-	-	1.0	국(국방부)				
209	포항시 남구 동해면 도구리	814	-	6	전	152.0	-	1.0	2.0	814	-	6	전	152.0	-	1.0	2.0	국(국방부)				
210	포항시 남구 동해면 도구리	815	-	1	도	2,578.0	-	48.0	274.0	815	-	1	도	2,578.0	-	48.0	274.0	국(농림축산식품부)				
211	포항시 남구 동해면 도구리	815	-	5	도	167.0	-	5.0	29.0	815	-	5	도	167.0	-	5.0	29.0	국(농림축산식품부)				
212	포항시 남구 동해면 도구리	904	-	9	구	529.0	-	1.0	12.0	904	-	9	도	529.0	-	-	4.0	국(농림축산식품부)				

연번	소재지	당초						변경						토지소유자		소유권이외의권리				
		지번		지목	공부면적(m ²)	편입면적(m ²)			지번		지목	공부면적(m ²)	편입면적(m ²)			성명	주소	성명	주소	권리의 종류
						수용	접용	사용					수용	접용	사용					
213	포항시 남구 동해면 도구리	912	- 4 구	구	5,541.0	-	3.0	-	912	- 4 구	구	5,541.0	-	3.0	-	국(농림축산식품부)				
214	포항시 남구 동해면 도구리	912	- 9 구	구	226.0	-	5.0	-	912	- 9 구	구	226.0	-	5.0	-	국(농림축산식품부)				
215	포항시 남구 동해면 도구리	912	- 10 구	구	1,737.0	-	19.0	123.0	912	- 10 구	구	1,737.0	-	19.0	123.0	국(농림축산식품부)				
216	포항시 남구 동해면 도구리	923	- 0 도	도	7,153.0	-	93.0	547.0	923	- 0 도	도	7,153.0	-	93.0	547.0	국(국토교통부)				
217	포항시 남구 동해면 상정리	0	- 1 미	미		-	46.0	191.0	0	- 1 미	미		-	46.0	191.0	국(미등록지)				
218	포항시 남구 동해면 상정리	236	- 0 답	답	577.0	-	-	126.0	236	- 0 답	답	577.0	30.0	-	303.0	김자선 외1인	포항시 남구 상도동292			
219	포항시 남구 동해면 상정리	236	- 5 답	답	336.0	336.0	-	-	236	- 5 답	답	336.0	294.0	1.0	-	국(환경부) 외1인				
220	포항시 남구 동해면 상정리	239	- 0 답	답	1,210.0	-	-	39.0	239	- 0 답	답	1,210.0	-	-	43.0	김자선 외1인	포항시 남구 상도동292			
221	포항시 남구 동해면 상정리	239	- 2 답	답	5.0	5.0	-	-	239	- 2 답	답	5.0	5.0	-	-	국(환경부) 외1인				
222	포항시 남구 동해면 상정리	240	- 0 답	답	2,672.0	-	-	104.0	240	- 0 답	답	2,672.0	-	-	104.0	송영순	포항시 남구 상도동595-8			
223	포항시 남구 동해면 상정리	240	- 4 답	답	73.0	73.0	-	-	240	- 4 답	답	73.0	73.0	-	-	국				
224	포항시 남구 동해면 상정리	243	- 0 답	답	3,638.0	-	-	340.0	243	- 0 답	답	3,638.0	-	-	340.0	장복희	서울시송파구 오금로21길5-33,301호(방이동)			
225	포항시 남구 동해면 상정리	243	- 3 답	답	756.0	756.0	-	-	243	- 3 답	답	756.0	756.0	-	-	장복희	서울시송파구 오금로21길5-33,301호(방이동)			
226	포항시 남구 동해면 상정리	244	- 0 답	답	1,453.0	-	-	118.0	244	- 0 답	답	1,453.0	-	-	118.0	추승협 외2인	포항시 북구 창동로157,102-604 (우현동,포항우현동급호어울림)	포항농업협동조합	포항시 북구중앙로218(죽도동)	근저당권 지상권
227	포항시 남구 동해면 상정리	244	- 4 답	답	267.0	267.0	-	-	244	- 4 답	답	267.0	267.0	-	-	추승협 외2인	포항시북구우창동로157,102-604 (우현동,포항우현동급호어울림)	포항농업협동조합	포항시 북구중앙로218(죽도동)	근저당권 지상권
228	포항시 남구 동해면 상정리	769	- 2 도	도	479.0	-	8.0	24.0	769	- 2 도	도	479.0	-	8.0	24.0	김만술	포항시 영일군동해면 상정리980			

연번	소재지	당초							변경							토지소유자		소유권이외의권리		
		지번		지목	공부 면적 (㎡)	편입면적(㎡)			지번		지목	공부 면적 (㎡)	편입면적(㎡)			성명	주소	성명	주소	권리 의 종류
						수용	접용	사용					수용	접용	사용					
229	포항시 남구 동해면 상정리	769	- 3	도	99.0	-	4.0	16.0	769	- 3	도	99.0	-	4.0	16.0	김만술	포항시 영일군동해면 상정리980			
230	포항시 남구 동해면 상정리	771	- 2	도	4,136.0	-	63.0	447.0	771	- 2	도	4,136.0	-	98.0	466.0	국(국토교통부)				
231	포항시 남구 동해면 상정리	774	- 1	도	3,602.0	-	57.0	352.0	774	- 1	도	3,602.0	-	-	-	국(국토교통부)				
232	포항시 남구 동해면 상정리	893	- 2	도	5,830.0	-	24.0	201.0	893	- 2	도	5,830.0	-	107.0	675.0	국(국토교통부)				
233	포항시 남구 동해면 상정리	893	- 3	도	139.0	-	-	4.0	893	- 3	도	139.0	-	-	-	포항시				
234	포항시 남구 동해면 상정리	899	- 2	도	423.0	-	16.0	116.0	899	- 2	도	423.0	-	-	-	국(국토교통부)				
235	포항시 남구 동해면 상정리	926	- 1	답	4,076.0	832.0	-	-	926	- 1	답	4,076.0	-	-	-	장종태 외1인	포항시 남구 오천읍용덕리2 93-13			
236	포항시 남구 동해면 상정리	926	- 4	답	804.0	-	-	-	926	- 4	답	804.0	804.0	-	-	국(환경부)				
237	포항시 남구 동해면 상정리	927	- 0	답	1,914.0	721.0	-	-	927	- 0	답	1,914.0	-	-	-	장원수	포항시 남구 연일읍연일로145번길31,707호(대우네오빌1차)			
238	포항시 남구 동해면 상정리	927	- 1	답	721.0	-	-	-	927	- 1	답	721.0	721.0	-	-	국(환경부)				
239	포항시 남구 동해면 상정리	928	- 0	답	1,349.0	1,200.0	-	-	928	- 0	답	1,349.0	-	-	-	김태수	포항시 북구 창포동 634-10창포빌라201호			
240	포항시 남구 동해면 상정리	928	- 1	답	1,187.0	-	-	-	928	- 1	답	1,187.0	1,187.0	-	-	국(환경부)				
241	포항시 남구 동해면 상정리	929	- 0	답	655.0	640.0	-	-	929	- 0	답	655.0	-	-	-	이순애	포항시 남구 동해면 동해안로5277번길43	동해농업협동조합	포항시 남구 동해면 도구리632-1	근저당권
242	포항시 남구 동해면 상정리	929	- 1	답	630.0	-	-	-	929	- 1	답	630.0	630.0	-	-	국(환경부)				
243	포항시 남구 동해면 상정리	930	- 0	답	1,931.0	1,618.0	-	-	930	- 0	답	1,931.0	-	-	-	이순애	포항시 남구 동해면 상정리951-1	동해농업협동조합	포항시 남구 동해면 도구리632-1	근저당권
244	포항시 남구 동해면 상정리	930	- 1	답	1,582.0	-	-	-	930	- 1	답	1,582.0	1,582.0	-	-	국(환경부)				
245	포항시 남구 동해면 상정리	931	- 0	답	1,792.0	326.0	-	-	931	- 0	답	1,792.0	-	-	-	장의수	포항시 남구 동해면 상정리981-4			

연번	소재지	당초						변경						토지소유자		소유권이외의권리				
		지번		지목	공부 면적 (㎡)	편입면적(㎡)			지번		지목	공부 면적 (㎡)	편입면적(㎡)			성명	주소	성명	주소	권리 의 종류
						수용	접용	사용					수용	접용	사용					
246	포항시 남구 동해면 상정리	931	- 1	답	302.0	-	-	-	931	- 1	답	302.0	302.0	-	-	국(환경부)				
247	포항시 남구 동해면 상정리	932	- 0	답	1,362.0	1,353.0	-	-	932	- 0	답	1,362.0	1,362.0	-	-	서정춘	포항시 남구 중산리161			
248	포항시 남구 동해면 상정리	933	- 1	답	1,207.0	1,207.0	-	-	933	- 1	답	1,207.0	1,207.0	-	-	김대성	부산광역시 사상구 임궁동 199-12 임궁동원룸205			
249	포항시 남구 동해면 상정리	933	- 2	답	1,101.0	1,101.0	-	-	933	- 2	답	1,101.0	1,101.0	-	-	허두원 외1인	포항시 남구 연일읍택전동553			
250	포항시 남구 동해면 상정리	933	- 3	답	2,198.0	2,198.0	-	-	933	- 3	답	2,198.0	2,198.0	-	-	서정민	경기도 성남시 분당구 구미동 189-1성우스타우스오피스텔307	포항 죽산업협동조합	포항시 북구죽도동 604-9	근저당권 지상권
251	포항시 남구 동해면 상정리	934	- 0	답	2,304.0	1,191.0	-	-	934	- 0	답	2,304.0	-	-	-	이범성	강원도태백시 황지동665현대아파트101-1401			
252	포항시 남구 동해면 상정리	934	- 1	답	1,191.0	-	-	-	934	- 1	답	1,191.0	1,191.0	-	-	국(환경부)				
253	포항시 남구 동해면 상정리	935	- 0	답	985.0	673.0	-	-	935	- 0	답	985.0	-	-	-	정연국	포항시 남구 오천읍용덕리351-14	경북대구 경상북도경산시 옥산동864-2(호자지점조합)		근저당권 지상권
254	포항시 남구 동해면 상정리	935	- 1	답	673.0	-	-	-	935	- 1	답	673.0	673.0	-	-	국(환경부)				
255	포항시 남구 동해면 상정리	936	- 0	답	1,825.0	654.0	-	-	936	- 0	답	1,825.0	-	-	-	권돌수	포항시 남구 동해면 상정동951			
256	포항시 남구 동해면 상정리	936	- 1	답	652.0	-	-	-	936	- 1	답	652.0	652.0	-	-	국(환경부)				
257	포항시 남구 동해면 상정리	937	- 0	답	1,104.0	852.0	-	-	937	- 0	답	1,104.0	-	-	-	김재우	포항시 남구 지곡동472호자그린108동1102호			
258	포항시 남구 동해면 상정리	937	- 1	답	845.0	-	-	-	937	- 1	답	845.0	845.0	-	-	국(환경부)				
259	포항시 남구 동해면 상정리	939	- 0	답	1,379.0	1,015.0	-	-	939	- 0	답	1,379.0	-	-	-	정재구	포항시 남구 동해면 상정리980			
260	포항시 남구 동해면 상정리	939	- 1	답	994.0	-	-	-	939	- 1	답	994.0	994.0	-	-	국(환경부)				
261	포항시 남구 동해면 상정리	940	- 0	답	1,088.0	1,051.0	-	-	940	- 0	답	1,088.0	-	-	-	정우석	포항시북구삼호로391,117-402 (환호동,환호해맞이그린빌)			
262	포항시 남구 동해면 상정리	940	- 2	답	1,048.0	-	-	-	940	- 2	답	1,048.0	1,048.0	-	-	국(환경부)				

연번	소재지	당초						변경						토지소유자		소유권이외의권리					
		지번		지목	공부 면적 (㎡)	편입면적(㎡)			지번		지목	공부 면적 (㎡)	편입면적(㎡)			성명	주소	성명	주소	권리 의 종류	
						수용	접용	사용					수용	접용	사용						
263	포항시 남구 동해면 상정리	941	- 0	답	1,613.0	537.0	-	-	941	- 0	답	1,613.0	-	-	-	정우석	포항시북구삼호로391,117-402 (환호동,환호해맞이그린빌)				
264	포항시 남구 동해면 상정리	941	- 1	답	529.0	-	-	-	941	- 1	답	529.0	529.0	-	-	국(환경부)					
265	포항시 남구 동해면 상정리	944	- 0	답	1,296.0	392.0	-	-	944	- 0	장	2,624.0	-	-	-	최말남 외1인	포항시북구삼호로50-13, 202-1201(장성동,럭키장성)	포항농업협동조합	포항시북구새천년대로1220(장성동)(영일대지점)	근저당권	
266	포항시 남구 동해면 상정리	944	- 2	답	474.0	-	-	-	944	- 2	답	474.0	474.0	-	-	국(환경부)					
267	포항시 남구 동해면 상정리	944	- 4	장	164.0	-	-	-	944	- 4	장	164.0	164.0	-	-	국(환경부)					
268	포항시 남구 동해면 상정리	945	- 1	답	1,458.0	389.0	-	-	945	- 1	답	1,064.0	-	-	-	최말남 외1인	포항시 북구삼호로 50-13, 202-1201(장성동,럭키장성)	포항농업협동조합	경상북도포항시 북구새천년대로1220	근저당권	
269	포항시 남구 동해면 상정리	945	- 2	답	1,960.0	242.0	-	-	945	- 2	답	1,960.0	-	-	-	최말남 외1인	포항시 북구삼호로 50-13, 202-1201(장성동,럭키장성)	포항농업협동조합	경상북도포항시 북구새천년대로1220	근저당권	
270	포항시 남구 동해면 상정리	945	- 4	답	394.0	-	-	-	945	- 4	답	394.0	394.0	-	-	국(환경부)					
271	포항시 남구 동해면 상정리	947	- 0	답	850.0	6.0	-	-	947	- 0	답	843.0	-	-	-	황보견	영일군동해면 상정동977				
272	포항시 남구 동해면 상정리	947	- 1	답	7.0	-	-	-	947	- 1	답	7.0	7.0	-	-	국(환경부)					
273	포항시 남구 동해면 상정리	948	- 0	답	787.0	4.0	-	-	948	- 0	답	782.0	-	-	-	정재구	영일군동해면 상정동980				
274	포항시 남구 동해면 상정리	948	- 1	답	5.0	-	-	-	948	- 1	답	5.0	5.0	-	-	국(환경부)					
275	포항시 남구 동해면 상정리	949	- 2	답	2,202.0	129.0	-	114.0	949	- 2	답	2,084.0	-	-	123.0	이종호	영일군동해면 상정동212				
276	포항시 남구 동해면 상정리	949	- 3	답	657.0	226.0	-	54.0	949	- 3	답	422.0	-	-	53.0	최말남 외1인	포항시 북구삼호로 50-13, 202-1201(장성동,럭키장성)	포항농업협동조합	경상북도포항시 북구새천년대로1220	근저당권	
277	포항시 남구 동해면 상정리	949	- 6	답	798.0	333.0	-	-	949	- 6	답	318.0	-	-	-	추병두 외1인	부산광역시해운대구 마린시티2로38, 주2동6401호 (우동,해운대아이파크)	중소기업은행	서울특별시중구을지로79	근저당권	
278	포항시 남구 동해면 상정리	954	- 2	답	1,282.0	-	-	5.0	954	- 2	답	1,282.0	-	-	5.0	영일정씨홍수후손문종	경상북도 포항시 남구상도로66번길1 (상도동)				

연번	소재지	당초							변경							토지소유자		소유권이외의권리			
		지번		지목	공부 면적 (㎡)	편입면적(㎡)			지번		지목	공부 면적 (㎡)	편입면적(㎡)			성명	주소	성명	주소	권리 의 종류	
						수용	접용	사용					수용	접용	사용						
279	포항시 남구 동해면 상정리	954	- 3	도	133.0	-	-	3.0	954	- 3	도	133.0	-	-	3.0	정석화 외1인	포항시 영일군 동해면 약전동226				
280	포항시 남구 동해면 상정리	955	- 1	도	638.0	-	34.0	232.0	955	- 1	도	638.0	-	34.0	232.0	국(국토교통부)					
281	포항시 남구 동해면 상정리	961	- 2	도	1,825.0	-	83.0	548.0	961	- 2	도	1,825.0	-	83.0	548.0	국(국토교통부)					
282	포항시 남구 동해면 상정리	965	- 2	도	135.0	-	12.0	33.0	965	- 2	도	135.0	-	12.0	33.0	국(국토교통부)					
283	포항시 남구 동해면 상정리	972	- 2	도	188.0	-	12.0	24.0	972	- 2	도	188.0	-	12.0	24.0	국(국토교통부)					
284	포항시 남구 동해면 상정리	973	- 2	도	13.0	-	-	18.0	973	- 2	도	13.0	-	-	13.0	국(국토교통부)					
285	포항시 남구 동해면 상정리	973	- 3	도	274.0	-	22.0	58.0	973	- 3	도	181.0	-	20.0	60.0	포항시					
286	포항시 남구 동해면 상정리	973	- 5	도	58.0	-	-	-	973	- 5	도	58.0	-	3.0	11.0	영일군					
287	포항시 남구 동해면 상정리	974	- 2	도	20.0	-	5.0	15.0	974	- 2	도	20.0	-	5.0	15.0	박분남	포항시 영일군 동해면 상정동974				
288	포항시 남구 동해면 상정리	949	- 7	답	118.0	-	-	-	949	- 7	답	118.0	118.0	-	-	국(환경부)					
289	포항시 남구 동해면 상정리	949	- 8	답	235.0	-	-	-	949	- 8	답	235.0	235.0	-	-	국(환경부)					
290	포항시 남구 동해면 상정리	949	- 10	답	300.0	-	-	-	949	- 10	답	300.0	300.0	-	-	부산광역시해운대구 추병두외 1인	부산광역시해운대구 마린시티2로38, 주2동6401호 (우동, 해운대 아이파크)	중소기업은행	서울특별시 중구 을지로 79	근저당권	
291	포항시 남구 동해면 상정리	1007	- 0	답	3,384.0	-	-	363.0	1007	- 0	답	3,384.0	-	-	363.0	박귀자	포항시 남구 동해면 상정리978	동해농업협동조합	포항시 남구 동해면 도구리632-1	근저당권	
292	포항시 남구 동해면 상정리	1007	- 4	답	732.0	732.0	-	-	1007	- 4	답	732.0	732.0	-	-	박귀자	포항시 남구 동해면 상정리978	동해농업협동조합	포항시 남구 동해면 도구리632-1	근저당권	
293	포항시 남구 동해면 상정리	1010	- 0	답	1,022.0	266.0	-	156.0	1010	- 0	답	788.0	-	-	188.0	김태수	포항시 북구 창포동 634-10창포빌라201				
294	포항시 남구 동해면 상정리	1010	- 2	답	234.0	-	-	-	1010	- 2	답	234.0	234.0	-	-	김태수	포항시 북구 창포동 634-10창포빌라201	중소기업은행	서울특별시 중구 을지로 79	근저당권	

연번	소재지	당초						변경						토지소유자		소유권이외의권리				
		지번		지목	공부면적(m ²)	편입면적(m ²)			지번		지목	공부면적(m ²)	편입면적(m ²)			성명	주소	성명	주소	권리의 종류
						수용	접용	사용					수용	접용	사용					
295	포항시 남구 동해면 상정리	1011	- 0	답	813.0	129.0	-	144.0	1011	- 0	답	729.0	-	-	189.0	김달식	포항시 북구장성동 1354력키장성105-1403			
296	포항시 남구 동해면 상정리	1018	- 0	도	2,054.0	85.0	-	-	1018	- 0	도	2,054.0	-	-	-	추병두	부산광역시해운대구 마린시티2로38, 주2동6401호	중소기업은행	서울시중구 을지로79(을지로2가) 녹산중앙지점	근저당권
297	포항시 남구 동해면 상정리	1018	- 1	도	25.0	-	-	-	1018	- 1	도	25.0	25.0	-	-	추병두	부산광역시해운대구 마린시티2로38, 주2동6401호 (우동,해운대 아이파크)	중소기업은행	서울특별시 중구을지로 79	근저당권
298	포항시 남구 동해면 상정리	1018	- 2	도	1,200.0	-	-	-	1018	- 2	도	1,200.0	52.0	-	-	추병두	부산광역시해운대구 마린시티2로38, 주2동6401호 (우동,해운대 아이파크)			
299	포항시 남구 동해면 상정리	1011	- 1	답	84.0	-	-	-	1011	- 1	답	84.0	84.0	-	-	국(환경부)				
300	포항시 남구 동해면 상정리	1018	- 0	도	2,054.0	1,159.0	-	-	1018	- 0	도	829.0	-	-	-	추병두	부산광역시해운대구 마린시티2로38, 주2동6401호 (우동,해운대 아이파크)	중소기업은행	서울특별시 중구을지로 79	근저당권
301	포항시 남구 동해면 상정리	1018	- 2	도	1,200.0	-	-	-	1018	- 2	도	1,200.0	1,106.0	-	-	추병두	부산광역시해운대구 마린시티2로38, 주2동6401호 (우동,해운대 아이파크)	중소기업은행	서울특별시 중구을지로 79	근저당권
302	포항시 남구 동해면 상정리	1019	- 0	답	502.0	264.0	-	-	1019	- 0	답	251.0	-	-	-	조양임	울산광역시 남구 남산로 314번길 18, 2-907 (신정동,크로바아파트)	밀양 농업협동조합	밀양시밀양대로1777 (삼문동내 이지점)	근저당권 지상권
303	포항시 남구 동해면 상정리	1019	- 6	답	251.0	-	-	-	1019	- 6	답	251.0	251.0	-	-	조양임	울산광역시 남구 남산로 314번길 18,2-907 (신정동,크로바아파트)	밀양 농업협동조합	밀양시밀양대로1777 (삼문동내 이지점)	근저당권 지상권
304	포항시 남구 동해면 상정리	1092	- 0	답	1,302.0	640.0	-	-	1092	- 0	답	1,302.0	-	-	-	서병진	포항시 남구 동해면 상정리161			
305	포항시 남구 동해면 상정리	1092	- 1	답	640.0	-	-	-	1092	- 1	답	640.0	640.0	-	-	국(환경부)				
306	포항시 남구 동해면 상정리	1140	- 0	도	9,489.0	-	20.0	-	1140	- 0	도	9,489.0	-	12.0	-	국(국토교통부)				
307	포항시 남구 동해면 상정리	1140	- 0	도	9,489.0	-	-	-	1140	- 0	도	9,489.0	-	49.0	404.0	국(국토교통부)				
308	포항시 남구 동해면 상정리	1142	- 2	천	4,359.0	-	82.0	214.0	1142	- 2	천	4,359.0	-	70.0	214.0	국(국토교통부)				

연번	소재지	당초						변경						토지소유자		소유권이외의권리				
		지번		지목	공부 면적 (㎡)	편입면적(㎡)			지번		지목	공부 면적 (㎡)	편입면적(㎡)			성명	주소	성명	주소	권리 의 종류
						수용	접용	사용					수용	접용	사용					
309	포항시 남구 동해면 상정리	1152	- 0 천	15,296.0	-	-	-	1152	- 0 천	15,296.0	-	64.0	127.0	국(국토교통부)						
310	포항시 남구 동해면 상정리	1154	- 0 구	443.0	63.0	-	-	1154	- 0 구	443.0	-	-	-	국(농림축산식품부)	-					
311	포항시 남구 동해면 상정리	1154	- 2 구	70.0	-	-	-	1154	- 2 구	70.0	70.0	-	-	국(환경부)						
312	포항시 남구 동해면 상정리	산108	- 0 임	12,681.0	49.0	-	-	산108	- 0 임	12,681.0	-	-	-	김무천	경상북도 포항시 남구 동해면 연오로15번길 26-40,시동702허 (호신센트럴)	김부룡	서울특별시 동작구 사당로2길 2-32, 102동601호		근저당권	
313	포항시 남구 동해면 상정리	산108	- 2 임	59.0	59.0	-	-	산108	- 2 임	59.0	-	-	-	국(환경부)						
314	포항시 남구 동해면 상정리	산151	- 0 임	3,967.0	-	-	-	산151	- 0 임	3,947.0	10.0	-	-	허기열외 1인	영일군 오천읍 문덕동 주택77호					
315	포항시 남구 동해면 상정리	산151	- 1 임	20.0	-	-	-	산151	- 1 임	20.0	20.0	-	-	허기열외 1인	영일군 오천읍 문덕동 주택77호					
316	포항시 남구 동해면 상정리	산152	- 0 임	1,323.0	1,323.0	-	-	산152	- 0 임	45.0	45.0	-	-	이혜영	경상북도 경주시 양남면 후동길13	정성호	대구광역시 동구 아양로218, 109동403호 (효목동,진로이스트타운)		근저당권 지상권	
317	포항시 남구 동해면 상정리	산152	- 1 임	3,263.0	1,093.0	-	-	산152	- 1 임	3,263.0	1,164.0	-	-	김숙자	포항시 북구 죽도동 602-6 대우아파트 가 - 205					
318	포항시 남구 동해면 상정리	산152	- 2 임	662.0	474.0	-	-	산152	- 2 임	400.0	265.0	-	-	조영철외 1인	울산광역시 중구 서동 64-16 오성테크노밸리501					
319	포항시 남구 동해면 상정리	산152	- 3 임	1,234.0	407.0	-	-	산152	- 3 임	827.0	-	-	-	주식회사 거목외 2인	울산광역시 남구 삼산동 1618-71층	국 울산광역시 남구 울산광역시 중구청세무과 울산광역시 남구 청세무2과 울산광역시 울주군 상북면 거리대문동길48		압류 압류 압류 근저당권		
320	포항시 남구 동해면 상정리	산152	- 4 임	660.0	524.0	-	-	산152	- 4 임	634.0	524.0	-	-	박미순	울산광역시 남구 선암동 537-1 삼익세라믹아파트102-709					
321	포항시 남구 동해면 상정리	산152	- 5 임	661.0	389.0	-	-	산152	- 5 임	550.0	295.0	-	-	장성희외 2인	울산광역시 남구 달동861-1 시원다이너스티빌리지803					

연번	소재지	당초							변경							토지소유자		소유권이외의권리				
		지번		지목	공부 면적 (㎡)	편입면적(㎡)			지번		지목	공부 면적 (㎡)	편입면적(㎡)			성명	주소	성명	주소	권리 의 종류		
						수용	접용	사용					수용	접용	사용							
322	포항시 남구 동해면 상정리	산152	-	6	임	660.0	267.0	-	-	산152	-	6	임	560.0	190.0	-	-	김필자의외 2인	울산광역시 북구 매곡동855 매곡푸르지오202-1502			
323	포항시 남구 동해면 상정리	산152	-	7	임	661.0	18.0	-	-	산152	-	7	임	647.0	17.0	-	-	이옥분의외 1인	울산광역시 동구 서부동290-6 신광그린파크507			
324	포항시 남구 동해면 상정리	산152	-	8	임	1,278.0	-	-	-	산152	-	8	임	1,278.0	1,278.0	-	-	국(환경부)				
325	포항시 남구 동해면 상정리	산152	-	9	임	262.0	-	-	-	산152	-	9	임	262.0	262.0	-	-	국(환경부)				
326	포항시 남구 동해면 상정리	산152	-	10	임	407.0	-	-	-	산152	-	10	임	407.0	407.0	-	-	국(환경부)				
327	포항시 남구 동해면 상정리	산152	-	11	임	26.0	-	-	-	산152	-	11	임	26.0	26.0	-	-	국(환경부)				
328	포항시 남구 동해면 상정리	산152	-	12	임	111.0	-	-	-	산152	-	12	임	111.0	111.0	-	-	국(환경부)				
329	포항시 남구 동해면 상정리	산152	-	13	임	100.0	-	-	-	산152	-	13	임	100.0	100.0	-	-	국(환경부)				
330	포항시 남구 동해면 상정리	산152	-	14	임	14.0	-	-	-	산152	-	14	임	14.0	14.0	-	-	국(환경부)				
331	포항시 남구 동해면 상정리	산153	-	0	임	18,645.0	3,798.0	-	-	산153	-	0	임	15,401.0	94.0	-	-	김달식	포항시 북구 장성동 1354력키장성105동1403호			
332	포항시 남구 동해면 상정리	산153	-	1	임	3,244.0	-	-	-	산153	-	1	임	3,244.0	3,244.0	-	-	국(환경부)				
333	포항시 남구 동해면 상정리	산171	-	0	임	397.0	7.0	-	-	산171	-	0	임	397.0	-	-	-	홍차식의외 3인	포항시 남구 상정리 금광동570			
334	포항시 남구 동해면 상정리	산172	-	0	임	11,107.0	4,899.0	-	-	산172	-	0	임	11,107.0	-	-	-	이치호	포항시 남구 해도동212-25			
335	포항시 남구 동해면 상정리	산172	-	1	임	4,655.0	-	-	-	산172	-	1	임	4,655.0	4,655.0	-	-	국(환경부)				
336	포항시 남구 동해면 상정리	산173	-	0	임	99.0	99.0	-	-	산173	-	0	임	99.0	99.0	-	-	홍수식	포항시 북구 영일군 동해면 금광동205			
337	포항시 남구 동해면 상정리	산174	-	0	임	4,760.0	4,760.0	-	-	산174	-	0	임	4,760.0	4,760.0	-	-	김상근	영일군 동해면 임곡동249			
338	포항시 남구 동해면 상정리	산175	-	0	임	15,074.0	4.0	-	-	산175	-	0	임	15,074.0	-	-	-	손석중	포항시 남구 중앙로91번길5-6(해도동)	동해농업협동조합	포항시 남구 동해면 일월로63-1	근저당권

연번	소재지	당초						변경						토지소유자		소유권이외의권리				
		지번		지목	공부 면적 (㎡)	편입면적(㎡)			지번		지목	공부 면적 (㎡)	편입면적(㎡)			성명	주소	성명	주소	권리 의 종류
						수용	접용	사용					수용	접용	사용					
339	포항시 남구 동해면 상정리	산175	- 1	임	2.0	-	-	-	산175	- 1	임	2.0	1.0	-	-	국(환경부)				
340	포항시 남구 동해면 상정리	산193	- 1	임	8,661.0	-	25.0	154.0	산193	- 1	임	8,661.0	-	-	-	국(산림청)				
341	포항시 남구 동해면 상정리	산193	- 2	임	4,165.0	-	8.0	29.0	산193	- 2	임	4,165.0	-	-	-	주식회사 용지	포항시 영일군 동해면 상정리 산186			
342	포항시 남구 동해면 상정리	산193	- 6	도	1,969.0	-	39.0	181.0	산193	- 6	도	1,969.0	-	-	-	국(국토교통부)				
343	포항시 남구 동해면 상정리	산193	- 7	도	1,722.0	-	42.0	345.0	산193	- 7	도	1,722.0	-	-	-	국(국토교통부)				
344	포항시 남구 동해면 상정리	산193	- 8	임	376.0	-	1.0	2.0	산193	- 8	임	376.0	-	-	-	국(산림청)				
345	포항시 남구 동해면 상정리	산194	- 1	도	928.0	-	-	-	산194	- 1	도	928.0	-	-	43.0	국(국토교통부)				
346	포항시 남구 동해면 상정리	산195	- 1	도	4,233.0	-	-	-	산195	- 1	도	4,233.0	-	71.0	463.0	국(국토교통부)				
347	포항시 남구 동해면 상정리	산199	- 1	도	3,215.0	-	-	-	산199	- 1	도	3,215.0	-	59.0	370.0	국(국토교통부)				
348	포항시 남구 동해면 상정리	산375	- 0	도	5,551.0	-	6.0	47.0	산375	- 0	도	5,551.0	-	28.0	152.0	국(국토교통부)				
349	포항시 남구 동해면 석리	23	- 1	도	93.0	-	-	12.0	23	- 1	도	93.0	-	-	23.0	국(국토교통부)				
350	포항시 남구 동해면 석리	26	- 0	도	15,564.0	-	127.0	608.0	26	- -	도	15,564.0	-	165.0	957.0	국(국토교통부)				
351	포항시 남구 동해면 석리	27	- 1	도	56.0	-	-	-	27	- 1	도	56.0	-	5.0	49.0	진재호	포항시 남구 동해면 석리270			
352	포항시 남구 동해면 석리	27	- 3	답	1,338.0	-	-	-	27	- 3	답	1,338.0	30.0	-	54.0	천연옥	포항시 남구 해도동 60-4 동보시장상가 아파트802			
353	포항시 남구 동해면 석리	28	- 2	도	813.0	-	20.0	118.0	28	- 2	도	813.0	-	11.0	116.0	국(국토교통부)				
354	포항시 남구 동해면 석리	28	- 3	전	79.0	-	-	-	28	- 3	전	79.0	9.0	-	23.0	천연옥	포항시 남구 서동로162, 103-405(송도동, 태왕아너스 오션)			
355	포항시 남구 동해면 석리	29	- 1	도	132.0	-	-	-	29	- 1	도	132.0	-	42.0	28.0	국(국토교통부)				

연번	소재지	당초							변경							토지소유자		소유권이외의권리				
		지번		지목	공부 면적 (㎡)	편입면적(㎡)			지번		지목	공부 면적 (㎡)	편입면적(㎡)			성명	주소	성명	주소	권리 의 종류		
						수용	접용	사용					수용	접용	사용							
356	포항시 남구 동해면 석리	29	-	3	답	1,419.0	-	-	-	29	-	3	답	1,419.0	4.0	-	15.0	천연옥	포항시 남구 서동로162, 103-405(송도동,태왕아너스오션)			
357	포항시 남구 동해면 석리	31	-	1	도	545.0	-	-	-	31	-	1	도	545.0	-	-	1.0	국(농림축산식품부)				
358	포항시 남구 동해면 석리	58	-	1	도	69.0	-	-	12.0	58	-	1	도	69.0	-	-	-	국(미등기)				
359	포항시 남구 동해면 석리	59	-	1	도	195.0	-	2.0	31.0	59	-	1	도	195.0	-	-	-	국(국토교통부)				
360	포항시 남구 동해면 석리	59	-	2	도	354.0	-	16.0	93.0	59	-	2	도	354.0	-	-	-	국(미등기)				
361	포항시 남구 동해면 석리	65	-	2	도	215.0	-	-	-	65	-	2	도	215.0	-	-	2.0	영일군				
362	포항시 남구 동해면 석리	108	-	1	도	6,562.0	-	52.0	300.0	108	-	1	도	6,562.0	-	64.0	107.0	국(국토교통부)				
363	포항시 남구 동해면 석리	110	-	2	도	1,473.0	-	80.0	435.0	110	-	2	도	1,473.0	-	87.0	197.0	국(국토교통부)				
364	포항시 남구 동해면 석리	110	-	5	도	274.0	-	-	-	110	-	5	도	274.0	-	23.0	143.0	김종수	포항시 영일군 동해면 약전리321			
365	포항시 남구 동해면 석리	110	-	6	도	155.0	-	-	-	110	-	6	도	155.0	-	30.0	34.0	김종수	포항시 영일군 동해면 약전리321			
366	포항시 남구 동해면 석리	110	-	8	답	1,158.0	-	-	-	110	-	8	답	1,158.0	6.0	-	56.0	윤용진	포항시 남구 동해면 석리110-4	동해농업협동조합	포항시 남구 동해면 도구리 632-1	근저당권
367	포항시 남구 동해면 석리	111	-	4	전	120.0	-	-	-	111	-	4	전	120.0	4.0	-	17.0	박영진	포항시 북구 장량중앙로117, 502-902 (양덕동,장량5단지)			
368	포항시 남구 동해면 석리	112	-	2	도	302.0	-	6.0	74.0	112	-	2	도	302.0	-	-	-	국(국토교통부)				
369	포항시 남구 동해면 석리	141	-	1	답	817.0	-	-	-	141	-	1	답	817.0	39.0	-	59.0	이기병	서울관악구신림동532-15			
370	포항시 남구 동해면 석리	141	-	2	도	869.0	-	46.0	281.0	141	-	2	도	869.0	-	20.0	136.0	국(국토교통부)				
371	포항시 남구 동해면 석리	146	-	1	대	598.0	-	-	-	146	-	1	대	598.0	14.0	-	15.0	이상준	포항시 남구 동해면 일월로341	동해농업협동조합	포항시 남구 동해면 일월로63-1	근저당권
372	포항시 남구 동해면 석리	146	-	4	도	2,630.0	-	98.0	637.0	146	-	4	도	2,630.0	-	-	319.0	국(국토교통부)				

연번	소재지	당초							변경							토지소유자		소유권이외의권리				
		지번			공부 면적 (㎡)	편입면적(㎡)			지번			공부 면적 (㎡)	편입면적(㎡)			성명	주소	성명	주소	권리 의 종류		
		수용	접용	사용		수용	접용	사용	수용	접용	사용											
373	포항시 남구 동해면 석리	146	-	10	답	124.0	-	-	-	146	-	10	답	124.0	15.0	-	12.0	이상준	포항시 남구 동해면 임곡리599			
374	포항시 남구 동해면 석리	146	-	11	답	971.0	-	-	-	146	-	11	답	971.0	17.0	-	29.0	이상준	포항시 남구 동해면 일월로341	동해 농업협동조합	포항시 남구 동해면 일월로63-1	근저당권
375	포항시 남구 동해면 석리	147	-	1	답	939.0	-	-	-	147	-	1	답	939.0	58.0	-	35.0	손혁준	포항시 북구 남빈동 413-5			
376	포항시 남구 동해면 석리	148	-	1	답	1,351.0	-	-	-	148	-	1	답	1,351.0	96.0	-	35.0	손혁준	포항시 북구 남빈동 413-5			
377	포항시 남구 동해면 석리	148	-	6	답	441.0	-	-	-	148	-	6	답	441.0	77.0	-	20.0	하중수	포항시 영일군 동해면 석동174			
378	포항시 남구 동해면 석리	149	-	2	도	225.0	-	14.0	84.0	149	-	2	도	225.0	-	-	6.0	서상직	포항시 영일군 동해면 석동270			
379	포항시 남구 동해면 석리	150	-	1	답	2,737.0	-	-	-	150	-	1	답	2,737.0	218.0	-	56.0	이상식	포항시 영일군 동해면 석동127			
380	포항시 남구 동해면 석리	150	-	2	도	951.0	-	24.0	151.0	150	-	2	도	951.0	-	7.0	61.0	국(국토교통부)				
381	포항시 남구 동해면 석리	151	-	2	도	139.0	-	8.0	53.0	151	-	2	도	139.0	-	-	4.0	양수환	포항시 영일군 구룡포읍 병포리52			
382	포항시 남구 동해면 석리	155	-	0	전	835.0	-	-	-	155	-	-	전	835.0	24.0	-	11.0	오정숙	포항시 남구 동해면 약전로 8번길10,다동309호(일동아파트)	동해 농업협동조합	포항시 남구 동해면 일월로63-1	근저당권 지상권
383	포항시 남구 동해면 석리	201	-	3	도	1,570.0	-	-	-	201	-	3	도	1,570.0	-	-	5.0	국(국토교통부)				
384	포항시 남구 동해면 석리	201	-	4	도	331.0	-	-	-	201	-	4	도	331.0	-	65.0	146.0	국(국토교통부)				
385	포항시 남구 동해면 석리	201	-	9	도	1,257.0	-	-	-	201	-	9	도	1,257.0	-	-	1.0	국(국토교통부)				
386	포항시 남구 동해면 석리	202	-	1	도	747.0	-	-	-	202	-	1	도	747.0	-	52.0	120.0	국(국토교통부)				
387	포항시 남구 동해면 석리	202	-	3	도	542.0	-	16.0	104.0	202	-	3	도	542.0	-	39.0	134.0	국(국토교통부)				
388	포항시 남구 동해면 석리	204	-	2	도	2,182.0	-	18.0	150.0	204	-	2	도	2,182.0	-	-	-	국(국토교통부)				
389	포항시 남구 동해면 석리	212	-	2	도	7,743.0	-	96.0	458.0	212	-	2	도	7,743.0	-	121.0	709.0	국(국토교통부)				

연번	소재지	당초						변경						토지소유자		소유권이외의권리				
		지번		지목	공부 면적 (㎡)	편입면적(㎡)			지번		지목	공부 면적 (㎡)	편입면적(㎡)			성명	주소	성명	주소	권리 의 종류
						수용	접용	사용					수용	접용	사용					
390	포항시 남구 동해면 석리	213	- 1	도	1,736.0	-	60.0	448.0	213	- 1	도	1,736.0	-	57.0	254.0	국(미등기)				
391	포항시 남구 동해면 석리	215	- 1	도	1,072.0	-	8.0	24.0	215	- 1	도	1,072.0	-	78.0	291.0	국(국토교통부)				
392	포항시 남구 동해면 석리	215	- 2	도	281.0	-	-	-	215	- 2	도	281.0	-	20.0	39.0	국(국토교통부)				
393	포항시 남구 동해면 석리	217	- 2	답	2,604.0	-	-	-	217	- 2	답	2,604.0	-	-	13.0	류명성	포항시 남구 동해면 연오로91, 105동601호(코아루블루인시티)	동해농업협동조합	포항시 남구 동해면 도구리632-1	근저당권
394	포항시 남구 동해면 석리	219	- 1	도	1,091.0	-	66.0	450.0	219	- 1	도	1,091.0	-	4.0	-	국(국토교통부)				
395	포항시 남구 동해면 석리	257	- 2	도	463.0	-	34.0	234.0	257	- 2	도	463.0	-	-	-	국(국토교통부)				
396	포항시 남구 동해면 석리	282	- 1	답	3,797.0	-	-	7.0	282	- 1	답	3,797.0	-	-	-	이해상	구미시 고아읍 이레리 318-1력키전 원맨션1-1402			
397	포항시 남구 동해면 석리	282	- 2	도	13.0	-	9.0	7.0	282	- 2	도	13.0	-	2.0	6.0	이규하	포항시 영일군 동해면 임곡동230			
398	포항시 남구 동해면 석리	282	- 6	답	3.0	-	-	3.0	282	- 6	답	3.0	-	-	-	포항시				
399	포항시 남구 동해면 석리	283	- 2	도	182.0	-	11.0	89.0	283	- 2	도	182.0	-	21.0	54.0	국(농림축산식품부)				
400	포항시 남구 동해면 석리	283	- 5	답	470.0	-	-	5.0	283	- 5	답	470.0	-	-	-	포항시				
401	포항시 남구 동해면 석리	284	- 2	도	2,149.0	-	109.0	733.0	284	- 2	도	2,149.0	-	43.0	34.0	국(국토교통부)				
402	포항시 남구 동해면 석리	284	- 4	대	1,450.0	-	-	5.0	284	- 4	대	1,450.0	-	-	-	류명성	경상북도 포항시 남구 동해면 일월로139, 103-701(영남대자연맨션)	동해농업협동조합	경상북도 포항시 남구 동해면 도구리632-1	근저당권
403	포항시 남구 동해면 석리	300	- 3	도	1,100.0	-	1.0	5.0	300	- 3	도	1,100.0	-	109.0	447.0	국(국토교통부)				
404	포항시 남구 동해면 석리	305	- 1	도	723.0	-	-	-	305	- 1	도	723.0	-	37.0	238.0	국(국토교통부)				
405	포항시 남구 동해면 석리	310	- 3	대	559.0	-	-	-	310	- 3	대	559.0	-	-	1.0	황의춘	포항시 남구 동해면 일월로375번길 50, 107-603(신형석리아파트)	동해농업협동조합	경상북도 포항시 남구 동해면 도구리632-1	근저당권

연번	소재지	당초							변경							토지소유자		소유권이외의권리		
		지번		지목	공부 면적 (㎡)	편입면적(㎡)			지번		지목	공부 면적 (㎡)	편입면적(㎡)			성명	주소	성명	주소	권리 의 종류
						수용	접용	사용					수용	접용	사용					
406	포항시 남구 동해면 석리	310	- 5 도	54.0	-	-	-	310	- 5 도	54.0	-	-	9.0	포항시						
407	포항시 남구 동해면 석리	314	- 0 구	6,077.0	-	15.0	129.0	314	- - 구	6,077.0	-	35.0	100.0	국(농림축산식품부)						
408	포항시 남구 동해면 석리	314	- 2 구	5,071.0	-	3.0	17.0	314	- 2 구	5,071.0	-	3.0	-	국(농림축산식품부)						
409	포항시 남구 동해면 석리	314	- 4 구	22,535.0	-	17.0	199.0	314	- 4 구	22,535.0	-	13.0	29.0	국(농림축산식품부)						
410	포항시 남구 동해면 석리	315	- 0 도	6,310.0	-	89.0	536.0	315	- - 도	6,310.0	-	72.0	446.0	국(국토교통부)						
411	포항시 남구 동해면 석리	316	- 0 도	3,220.0	-	4.0	1.0	316	- - 도	3,220.0	-	3.0	16.0	국(국토교통부)						
412	포항시 남구 동해면 석리	322	- 0 도	132.0	-	4.0	24.0	322	- - 도	132.0	-	4.0	23.0	국(국토교통부)						
413	포항시 남구 동해면 석리	323	- 0 도	1,987.0	-	47.0	308.0	323	- - 도	1,987.0	-	40.0	235.0	국(국토교통부)						
414	포항시 남구 동해면 석리	326	- 0 도	2,466.0	-	37.0	185.0	326	- - 도	2,307.0	-	25.0	114.0	국(국토교통부)						
415	포항시 남구 동해면 석리	산22	- 1 도	262.0	-	18.0	135.0	산22	- 1 도	262.0	-	16.0	21.0	국(국토교통부)						
416	포항시 남구 동해면 석리	산22	- 2 도	18,208.0	-	31.0	221.0	산22	- 2 도	18,208.0	-	-	33.0	국(국토교통부)						
417	포항시 남구 동해면 석리	산44	- 7 도	342.0	-	14.0	101.0	산44	- 7 도	342.0	-	14.0	77.0	국(국토교통부)		포항축산업협동조합	포항시 해동412-17	근저당권		
418	포항시 남구 동해면 석리	산44	- 9 도	3,056.0	-	-	-	산44	- 9 도	3,056.0	-	3.0	19.0	포항시						
419	포항시 남구 동해면 석리	산46	- 1 도	4,464.0	-	134.0	839.0	산46	- 1 도	4,464.0	-	125.0	605.0	국(국토교통부)						
420	포항시 남구 동해면 석리	산47	- 1 도	1,628.0	-	38.0	243.0	산47	- 1 도	1,628.0	-	29.0	216.0	김봉생 외6인	포항시 영일군 동해면 약전동217					
421	포항시 남구 동해면 석리	산47	- 2 도	749.0	-	6.0	41.0	산47	- 2 도	749.0	-	6.0	44.0	국(국토교통부)						
422	포항시 남구 동해면 석리	산48	- 1 도	78.0	-	-	4.0	산48	- 1 도	78.0	-	-	5.0	김성학	포항시 영일군 동해면 석동269					

연번	소재지	당초							변경							토지소유자		소유권이외의권리				
		지번		지목	공부 면적 (㎡)	편입면적(㎡)			지번		지목	공부 면적 (㎡)	편입면적(㎡)			성명	주소	성명	주소	권리 의 종류		
						수용	접용	사용					수용	접용	사용							
423	포항시 남구 동해면 석리	산49	-	1	임	1,692.0	-	-	3.0	산49	-	1	임	1,692.0	-	34.0	262.0	포항시				
424	포항시 남구 동해면 석리	산50	-	1	도	164.0	-	-	-	산50	-	1	도	164.0	-	6.0	37.0	김진권	포항시 죽도동 11-23			
425	포항시 남구 동해면 석리	산53	-	1	도	1,056.0	-	-	-	산53	-	1	도	1,056.0	-	-	26.0	국(국토교통부)				
426	포항시 남구 동해면 석리	산66	-	0	임	5,283.0	-	-	-	산66	-	-	임	5,283.0	-	-	9.0	진기양외 2인	경기도수원시 영통구매탄동 1352매탄위브 하늘채110-402			
427	포항시 남구 동해면 석리	산66	-	1	도	9,134.0	-	36.0	247.0	산66	-	1	도	9,134.0	-	111.0	712.0	국(국토교통부)				
428	포항시 남구 동해면 석리	산68	-	1	도	2,075.0	-	27.0	168.0	산67	-	1	도	102.0	-	-	9.0	국(국토교통부)				
429	포항시 남구 동해면 석리	산74	-	1	도	17,934.0	-	120.0	695.0	산68	-	1	도	2,075.0	-	13.0	61.0	국(국토교통부)				
430	포항시 남구 동해면 약전리	40	-	1	창	832.0	-	-	-	40	-	1	창	832.0	-	-	28.0	김대용	포항시 북구 신광면 비학로720번길 23-89	포항 축산업협동조합	경상북도 포항시 북구 중흥로241(죽도동)	근저당권 지상권
431	포항시 남구 동해면 약전리	40	-	2	도	7,036.0	-	188.0	1,158.0	40	-	2	도	7,036.0	-	174.0	1,025.0	국(국토교통부)				
432	포항시 남구 동해면 약전리	40	-	4	답	1,937.0	-	-	-	40	-	4	답	1,937.0	-	-	17.0	김대용	포항시 북구 신광면 비학로720번길 23-89	포항 축산업협동조합	경상북도 포항시 북구 중흥로241(죽도동)	근저당권 지상권
433	포항시 남구 동해면 약전리	41	-	1	답	893.0	-	-	-	41	-	1	답	893.0	-	-	5.0	장현혜	포항시 남구 동해면 연오로7번길 15-1,5호 (국민주택)			
434	포항시 남구 동해면 약전리	42	-	0	답	215.0	-	-	-	42	-	0	답	215.0	-	-	3.0	박종태	포항시 영일군 동해면 석동264			
435	포항시 남구 동해면 약전리	43	-	1	전	198.0	-	-	-	43	-	1	전	198.0	-	-	16.0	김수보	포항시 영일군 동해면 석동360			
436	포항시 남구 동해면 약전리	43	-	2	도	182.0	-	5.0	38.0	43	-	2	도	182.0	-	3.0	79.0	국(미등기)				
437	포항시 남구 동해면 약전리	44	-	1	답	76.0	-	-	-	44	-	1	답	76.0	-	-	8.0	김삼규	포항시 영일군 동해면 약전동334			
438	포항시 남구 동해면 약전리	44	-	2	답	212.0	-	-	-	44	-	2	답	212.0	-	-	5.0	김삼규	포항시 영일군 동해면 약전동334			

연번	소재지	당초							변경							토지소유자		소유권이외의권리		
		지번		지목	공부 면적 (㎡)	편입면적(㎡)			지번		지목	공부 면적 (㎡)	편입면적(㎡)			성명	주소	성명	주소	권리 의 종류
						수용	접용	사용					수용	접용	사용					
439	포항시 남구 동해면 약전리	303	- 1	도	13.0	-	1.0	10.0	303	- 1	도	13.0	-	1.0	10.0	국(국토교통부)				
440	포항시 남구 동해면 약전리	304	- 0	도	897.0	-	21.0	125.0	304	- 0	도	897.0	-	21.0	125.0	포항시				
441	포항시 남구 동해면 약전리	314	- 1	도	609.0	-	-	1.0	314	- 1	도	609.0	-	-	1.0	국(국토교통부)				
442	포항시 남구 동해면 약전리	321	- 1	대	20.0	-	2.0	4.0	321	- 1	대	20.0	-	2.0	4.0	임금관	포항시 영일군 동해면 임곡동591			
443	포항시 남구 동해면 약전리	322	- 2	도	198.0	-	16.0	66.0	322	- 2	도	198.0	-	16.0	66.0	국(미등기)				
444	포항시 남구 동해면 약전리	322	- 5	도	69.0	-	-	14.0	322	- 5	도	69.0	-	-	14.0	박조이	포항시 영일군 동해면 임곡동628			
445	포항시 남구 동해면 약전리	323	- 2	도	1,060.0	-	22.0	75.0	323	- 2	도	1,060.0	-	22.0	75.0	국(국토교통부)				
446	포항시 남구 동해면 약전리	336	- 1	전	34.0	-	-	-	336	- 1	전	34.0	6.0	-	19.0	김미자	포항시 남구 동해면 일월로151-2			
447	포항시 남구 동해면 약전리	336	- 2	도	2,300.0	-	71.0	439.0	336	- 2	도	2,300.0	-	34.0	296.0	국(국토교통부)				
448	포항시 남구 동해면 약전리	337	- 1	답	519.0	-	-	-	337	- 1	답	519.0	-	-	1.0	김대용	포항시 북구 신광면 비학로720번길 23-89	포항축산업협동조합	경상북도 포항시 북구 중흥로241(죽도동)	근저당권 지상권
449	포항시 남구 동해면 약전리	346	- 1	답	414.0	-	-	-	346	- 1	답	414.0	-	-	2.0	김경순	포항시 남구 동해면 금광로453	포항수산업협동조합	포항시 남구 회망대로1310(송도동)	근저당권 지상권
450	포항시 남구 동해면 약전리	347	- 3	도	1,513.0	-	65.0	453.0	347	- 3	도	1,513.0	-	82.0	169.0	국(국토교통부)				
451	포항시 남구 동해면 약전리	349	- 3	도	83.0	-	3.0	16.0	349	- 3	도	83.0	-	3.0	16.0	국(국토교통부)				
452	포항시 남구 동해면 약전리	349	- 4	도	116.0	-	10.0	55.0	349	- 4	도	116.0	-	10.0	55.0	국(국토교통부)				
453	포항시 남구 동해면 약전리	349	- 9	도	57.0	-	2.0	9.0	349	- 9	도	57.0	-	2.0	9.0	경상북도				
454	포항시 남구 동해면 약전리	349	- 18	도	937.0	-	32.0	226.0	349	- 18	도	937.0	-	32.0	226.0	포항시				
455	포항시 남구 동해면 약전리	360	- 0	도	8,565.0	-	112.0	677.0	360	- 0	도	8,565.0	-	112.0	677.0	국(국토교통부)				

연번	소재지	당초							변경							토지소유자		소유권이외의권리				
		지번			지목	공부 면적 (㎡)	편입면적(㎡)			지번			지목	공부 면적 (㎡)	편입면적(㎡)			성명	주소	성명	주소	권리 의 종류
							수용	접용	사용						수용	접용	사용					
456	포항시 남구 동해면 약전리	362	-	1	대	967.0	66.0	-	21.0	362	-	1	대	901.0	-	-	21.0	정미자	포항시 북구 득량동303이동 삼성아파트102-1301	포항 농업협동조합	경상북도 포항시 북구 죽도동15-62	전세권근저당권
457	포항시 남구 동해면 약전리	362		6	대	66.0	-	-	-	362		6	대	66.0	66.0	-	-	국(환경부)				
458	포항시 남구 동해면 약전리	364	-	1	도	609.0	-	7.0	33.0	364	-	1	도	609.0	-	7.0	33.0	포항시				
459	포항시 남구 동해면 약전리	366	-	2	대	660.0	-	-	1.0	366	-	2	대	660.0	-	-	1.0	박성준	창녕군 성산면 대터공단길61	포항 축산업협동조합	경상북도 포항시 북구 중흥로241(죽도동)	근저당권지상권
460	포항시 남구 동해면 약전리	366	-	50	대	730.0	18.0	-	43.0	366	-	50	대	712.0	-	-	43.0	구윤래외 2인	대구광역시 달서구 월배로40길102(상인동)	포항 축산업협동조합	경상북도 포항시 북구 중흥로241(죽도동)	근저당권지상권
461	포항시 남구 동해면 약전리	366	-	54	대	18.0	-	-	-	366	-	54	대	18.0	18.0	-	-	국(환경부)				
462	포항시 남구 동해면 약전리	370	-	1	임	9,660.0	-	15.0	129.0	370	-	1	임	6,776.0	9.0	-	80.0	국(기획재정부)				
463	포항시 남구 동해면 약전리	370	-	2	도	5,285.0	-	106.0	737.0	370	-	2	도	4,266.0	-	23.0	78.0	국(국토교통부)				
464	포항시 남구 동해면 약전리	370	-	3	전	1,469.0	-	12.0	71.0	370	-	3	대	3,266.0	-	-	-	포항시				
465	포항시 남구 동해면 약전리	370	-	23	구	4,453.0	-	36.0	225.0	370	-	23	구	4,453.0	-	36.0	225.0	국(국토교통부)				
466	포항시 남구 동해면 약전리	370	-	30	도	7,099.0	-	107.0	683.0	370	-	30	도	7,099.0	-	107.0	683.0	국(기획재정부)				
467	포항시 남구 동해면 약전리	370	-	31	도	634.0	-	15.0	79.0	370	-	31	도	634.0	-	15.0	-	포항시				
468	포항시 남구 동해면 약전리	370	-	32	도	4,987.0	-	39.0	235.0	370	-	32	도	4,225.0	-	39.0	235.0	국(국토교통부)				
469	포항시 남구 동해면 약전리	370	-	51	전	1,511.0	-	-	-	370	-	51	전	1,511.0	1.0	-	8.0	영일군				
470	포항시 남구 동해면 약전리	370	-	58	전	203.0	-	-	-	370	-	58	전	203.0	-	4.0	-	영일군				
471	포항시 남구 동해면 약전리	370	-	62	임	2,884.0	-	-	-	370	-	62	임	2,884.0	-	6.0	49.0	국(기획재정부)				
472	포항시 남구 동해면 약전리	370	-	63	도	1,019.0	-	-	-	370	-	63	도	1,019.0	-	105.0	481.0	국(국토교통부)				

연번	소재지	당초						변경						토지소유자		소유권이외의권리				
		지번		지목	공부면적(m ²)	편입면적(m ²)			지번		지목	공부면적(m ²)	편입면적(m ²)			성명	주소	성명	주소	권리의 종류
						수용	접용	사용					수용	접용	사용					
473	포항시 남구 동해면 약전리	463	- 1	도	20,362.0	-	25.0	150.0	463	- 1	도	20,362.0	-	42.0	197.0	국(국토교통부)				
합계					875,960	45,938	7,488	47,846				839,464	46,018	7,795	46,350					

●대구지방환경청고시제2020-15호

구미권광역상수도(I 단계) 용수공급 신뢰성 제고사업(본구간) 실시계획 변경(2회)

「한국수자원공사법」 제10조 및 같은 법 시행령 제16조에 따라 구미권광역상수도(I 단계) 용수공급 신뢰성 제고사업(본구간) 실시계획 변경(2회) 승인을 하였기에 다음과 같이 고시합니다.

2021년 1월 6일

대구지방환경청장

1. 사업의 명칭 (변경없음)

- 구미권광역상수도(I 단계) 용수공급 신뢰성 제고사업(본구간)

2. 사업시행자의 명칭 및 주소 (변경)

가. 명 칭

- (당초) 한국수자원공사 사장 이학수
- (변경) 한국수자원공사 사장 박재현

나. 주 소 : 대전광역시 대덕구 신탄진로 200

3. 사업의 목적 (변경없음)

- 구미권광역상수도(I 단계) 관노후화에 따라 개량 및 복선화를 통한 용수공급 안정화 도모

4. 사업의 개요 (변경)

가. 수 원 : 낙동강

나. 시 설 용 량 : Q=200천m³/일

다. 시 설 개 요 : 관로시설 (변경)

시설명	당 초	변 경	비 고
· 관로시설	· (수량) L=40.3km	· (수량) L=29.8km	
- 송수관로	· (규격) D=1,200~350mm · (수량) L=40.3km	· (규격) D=1,200~400mm · (수량) L=29.8km	

5. 사업시행지의 위치 및 면적 (변경)

구 분	위 치		면 적(m ²)		
	당초	변경	당초	변경	증감
계	-	-	119,576.0	84,707.5	△34,868.5
송수관로	· 경상북도 - 구미시 동지역 - 칠곡군 북삼읍, 약목면 - 구미시 국가산업단지 일원		119,576.0	84,707.5	△34,868.5

6. 급수구역 및 급수량 (변경없음)

가. 급수구역 : 구미시, 김천시, 칠곡군, 구미국가산업단지

나. 급 수 량 : 200천m³/일

7. 사업시행기간 (변경)

○ (당초) 2017년 6월 ~ 2020년 12월

○ (변경) 2017년 6월 ~ 2021년 12월

8. 수용 또는 사용할 토지세목조서 (붙임참조) (변경)

9. 공시송달 (변경없음)

- 사업시행자는 토지소유자 또는 관계인의 주소 또는 거소불명, 기타 사유로 인하여 서류의 송달을 할 수 없을 때에는 토지소재지 관할 시·군·구 계서관에 다음 사항을 14일간 공고함으로써 통지를 갈음한다.

1) 협의기간 및 방법

2) 보상의 시기, 방법 및 절차

3) 계약체결의 기간 및 장소

4) 계약체결에 필요한 구비서류

10. 토지 및 공공시설의 관리처분계획서 (변경)

가. 토지 관리처분계획 (변경)

○ (당초)

수도용지 (시설명)	면적(m ²)	주요시설	관 리 처 분 계 획
계	119,576		
관로시설	119,576	송수관로	-한국수자원공사법 제32조의 규정에 의거 종래의 공공시설은 사업시행자에게 무상귀속하고 새로이 설치된 공공시설은 준공 후 국가에 무상귀속 -사업시행으로 취득하는 수용토지는 국(환경부)에 무상귀속. 단, 국·공유지는 관계기관 협의결과에 따라 관리처분 -사업시행으로 취득한 수용토지는 사업준공시 수도용지로 지목변경하여 관리하되 "국유재산법 " 제29조 및 "행정권한의 위임 및 위탁에 관한 규정" 제52조2 제2항에 의거 한국수자원공사가 수탁관리 -국가는 한국수자원공사에 수도시설관리권을 설정 -점용사용 토지는 사용협의 결과에 의거 관로 폐쇄 시까지 한국수자원공사가 점용사용 -사업구역에 편입되어 보상이 완료된 수용토지가 사업구역에서 제외될 경우 "공익사업을 위한 토지 등의 취득 및 보상에 관한 법률" 제91조 및 제92조에 의거 원소유자에게 환매하고, 회수한 당해 보상비는 총사업비에서 차감 정산. 단, 준공이후 토지를 환매하게 된 경우 그 금액은 국고로 귀속 -일시사용 토지는 사용기간 만료 후 원상회복

○ (변경)

수도용지 (시설명)	면적(m ²)	주요시설	관 리 처 분 계 획
계	84,707.5		<ul style="list-style-type: none"> -한국수자원공사법 제32조의 규정에 의거 종래의 공공시설은 사업 시행자에게 무상귀속하고 새로이 설치된 공공시설은 준공 후 국가에 무상귀속 -사업시행으로 취득하는 수용토지는 국(환경부)에 무상귀속. 단, 국·공유지는 관계기관 협의결과에 따라 관리처분 -사업시행으로 취득한 수용토지는 사업준공시 수도용지로 지목변경하여 관리하되 "국유재산법 " 제29조 및 "행정권한의 위임 및 위탁에 관한 규정" 제52조2 제2항에 의거 한국수자원공사가 수탁관리 -잔여지는 국유재산관리규정(국토교통부훈령 제1117호) 제16조(잔여지 등의 관리)에 의거 관할 지방국토관리청에 인계 -국가는 한국수자원공사에 수도시설관리권을 설정 -점용사용 토지는 사용협의 결과에 의거 관로 폐쇄 시까지 한국수자원공사가 점용사용 -사업구역에 편입되어 보상이 완료된 수용토지가 사업구역에서 제외될 경우 "공익사업을 위한 토지 등의 취득 및 보상에 관한 법률" 제91조 및 제92조에 의거 원소유자에게 환매하고, 회수한 당해 보상비는 총사업비에서 차감 정산. 단, 준공이후 토지를 환매하게 된 경우 그 금액은 국고로 귀속 -일시사용 토지는 사용기간 만료 후 원상회복
관로시설	84,707.5	송수관로	

나. 시설물 관리처분계획

○ 관로시설

- 국(환경부)으로 귀속 후 수도시설관리권을 설정 및 관계법규에 따라 한국수자원공사가 운영관리

11. 관계도서(토지세목조서 및 지적도)는 한국수자원공사 구미권지사에게 비치하고 이해관계인에게 열람한다. (☎054-450-4264)

<붙임> 수용·사용할 토지 등의 조서와 그 지번·지목·면적 및 소유권 외의 권리명세

연번	소재지	당초(변경1회)					변경(변경2회)					국공유지 / 사유지	지자체	토지 소유자		소유권 이외의 권리				
		지번	지목	공부면적 (㎡)	편입면적(㎡)			지번	지목	공부면적 (㎡)	편입면적(㎡)			성명	주소	성명	주소	권리의 종류		
					수용	점용	사용				수용								점용	사용
	합계				0.0	13,495.0	106,081.0				0.0	12,134.5	72,597.3							
1	구미시 고아읍 괴평리	409 - 3	수	129,153.0			65.0	409 - 3	수	129,153.0			65.0	국	구미시	국(국토 교통부)				
2	구미시 고아읍 괴평리	583 - 2	제	1,666.0			26.0	583 - 2	제	1,666.0			26.0	국	구미시	국(국토 교통부)				
3	구미시 고아읍 괴평리	595 - 1	전	347.0			37.0	595 - 1	전	347.0			37.0	국	구미시	국(국토 교통부)				
4	구미시 고아읍 괴평리	595 - 46	구	14,076.0			24.0	595 - 46	구	14,076.0			24.0	국	구미시	국(농림 축산식 품부)				
5	구미시 고아읍 괴평리	897 - 2	제	1,359.0			45.0	897 - 2	제	1,359.0			45.0	국	구미시	국(국토 교통부)				
6	구미시 고아읍 괴평리	927 - 1	제	407.0			20.0	927 - 1	제	407.0			20.0	국	구미시	국(국토 교통부)				
7	구미시 고아읍 괴평리	944 - 69	제	972.0			55.0	944 - 69	제	972.0			55.0	국	구미시	국(국토 교통부)				
8	구미시 고아읍 괴평리	944 - 78	제	965.0			10.0	944 - 78	제	965.0			10.0	국	구미시	국(국토 교통부)				
9	구미시 고아읍 괴평리	1110 - 62	제	13.0			9.0	1110 - 62	제	13.0			9.0	국	구미시	국(국토 교통부)				
10	구미시 고아읍 괴평리	1110 - 73	제	301.0			49.0	1110 - 73	제	301.0			49.0	국	구미시	국(국토 교통부)				
11	구미시 고아읍 괴평리	1112 - 143	제	496.0			46.0	1112 - 143	제	496.0			46.0	국	구미시	국(국토 교통부)				

연번	소재지	당초(변경1회)					변경(변경2회)					국공유지 / 사유지	지자체	토지 소유자		소유권 이외의 권리				
		지번	지목	공부면적 (㎡)	편입면적(㎡)			지번	지목	공부면적 (㎡)	편입면적(㎡)			성명	주소	성명	주소	권리의 종류		
					수용	점용	사용				수용								점용	사용
12	구미시 고아읍 괴평리	1112 - 503	수	1,655.0			19.0	1112 - 503	수	1,655.0			19.0	국	구미시	국(국토교통부)				
13	구미시 고아읍 괴평리	1112 - 531	수	229.0			2.0	1112 - 531	수	229.0			2.0	국	구미시	국(국토교통부)				
14	구미시 고아읍 괴평리	1112 - 532	전	1,032.0			63.0	1112 - 532	전	1,032.0			63.0	국	구미시	국(기획재정부)				
15	구미시 고아읍 괴평리	1119 - 19	제	536.0			9.0	1119 - 19	제	536.0			9.0	국	구미시	국(국토교통부)				
16	구미시 고아읍 괴평리	1119 - 451	제	998.0			56.0	1119 - 451	제	998.0			56.0	국	구미시	국(국토교통부)				
17	구미시 공단동	1 - 0	대	21,241.0			2.0	1 - 0	대	21,241.0			0.0	사	구미시	e편한 세상구미파크밸리				
18	구미시 공단동	2 - 1	도	2,454.0			34.0	2 - 1	도	2,454.0			0.0	국	구미시	국(구미시)				
19	구미시 공단동	3 - 0	수	57,531.0			17.0	3 - 0	수	57,531.0			0.0	국	구미시	국(구미시)				
20	구미시 공단동	3 - 15	도	11,589.0			109.0	3 - 15	도	11,589.0			0.0	국	구미시	국(구미시)				
21	구미시 공단동	4 - 2	도	3.0			4.0	4 - 2	도	3.0			0.0	국	구미시	국(경상북도)				
22	구미시 공단동	산7 - 0	임	27,570.0		97.0	578.0	산7 - 0	임	27,570.0		76.7	22.0	국	구미시	국(국토교통부)				
23	구미시 공단동	110 - 17	도	37,132.0			768.0	110 - 17	도	37,132.0			649.4	국	구미시	국(구미시)				
24	구미시 공단동	129 - 5	장	4,748.0			6.0	129 - 5	장	4,748.0			0.0	사	구미시	대광지앤엠	구미시 수출대로9길 50-79	중소기업은행	서울특별시 중구 을지로 79	근저당권

연번	소재지	당초(변경1회)					변경(변경2회)					국공유지 / 사유지	지자체	토지 소유자		소유권 이외의 권리				
		지번	지목	공부면적 (㎡)	편입면적(㎡)			지번	지목	공부면적 (㎡)	편입면적(㎡)			성명	주소	성명	주소	권리의 종류		
					수용	점용	사용				수용								점용	사용
25	구미시 공단동	135 - 0	장	10,711.0			35.0	135 - 0	장	10,711.0			0.0	사	구미시	태화산업	구미시 공단동 135	도레이첨단소재주식회사/삼성세무서	구미시 임수동 93-1 서울특별시강남구 테헤란114	근저당권 근저당권
26	구미시 공단동	137 - 0	장	40,793.0			18.0	137 - 0	장	40,793.0			0.0	사	구미시	엘지이노텍	서울특별시 중구 남대문로5가 541 서울스퀘어			
27	구미시 공단동							149	장	164,664.0		25.1	269.7	사	구미시	주식회사케이이씨	서울특별시 서초구 마방로10길 5(양재동)			
28	구미시 공단동	149 - 2	도	33,604.0		15.0	465.0	149 - 2	도	33,604.0		352.6	969.9	국	구미시	국(구미시)				
29	구미시 공단동	155 - 1	도	46,075.0			92.0	155 - 1	도	46,075.0			60.1	국	구미시	국(구미시)				
30	구미시 공단동	184 - 0	장	25,617.0			54.0	184 - 0	장	25,617.0			0.0	사	구미시	케이피아이외 7인	구미시 수출대로 225, 2동	임오새마을금고농협은행주식회사박상준주식회사대구은행중소기업은행박순자	구미시 임은길 43 서울특별시중구통일로120(김해동지점) 경기도오산시청호로23-22 대구광역시수성구달구벌대로2310(평리동지점) 서울특별시중구을지로79(구미4공단지점) 구미시해마루공원로111,103동1303호	근저당권 근저당권 근저당권 근저당권 근저당권
31	구미시 공단동	184 - 2	도	19,087.0		56.0	493.0	184 - 2	도	19,087.0		189.0	804.4	국	구미시	국(구미시)				
32	구미시 공단동	188 - 0	장	1,560.0		99.0	469.0	188 - 0	장	1,560.0		0.0	0.0	사	구미시	김현자외 2인	대구광역시 달서구 이곡공원로 83,107-603호	주식회사대구은행	대구광역시 수성구 달구벌대로 2310(평리동지점)	근저당권

연번	소재지	당초(변경1회)					변경(변경2회)					국공유지 / 사유지	지자체	토지 소유자		소유권 이외의 권리				
		지번	지목	공부면적 (㎡)	편입면적(㎡)			지번	지목	공부면적 (㎡)	편입면적(㎡)			성명	주소	성명	주소	권리의 종류		
					수용	점용	사용				수용								점용	사용
33	구미시 공단동	212 - 2	장	198.0			14.0	212 - 2	장	198.0			14.0	사	구미시	코오롱 인더스트리	경기도 과천시 별양동 1-23 코오롱타워	주식회사우리은행	서울특별시 중구 회현동 1가203(과천중앙지점)	근저당권
34	구미시 공단동	213 - 1	장	7,690.0			71.0	213 - 1	장	7,690.0			71.0	사	구미시	코오롱 인더스트리	경기도 과천시 별양동 1-23 코오롱타워	주식회사제일은행 주식회사우리은행 한국산업은행 주식회사경남은행	서울특별시 중구 충무로 1가 3-1 서울특별시중구회현동1가203(과천중앙지점) 서울특별시영등포구여의도동16-3(본점기업금융3부)	근저당권 근저당권 근저당권
35	구미시 공단동	247 - 0	장	3,626.0			3.0	247 - 0	장	3,626.0			3.0	사	구미시	제트에이치티	구미시 공단동 247	주식회사경남은행	경상남도 창원시 마산회원구3.15대로 642	근저당권
36	구미시 공단동	248 - 0	장	8,826.0			2.0	248 - 0	장	8,826.0			2.0	사	구미시	유에이치	구미시 1공단로5길 24-3	주식회사한국외환은행	서울특별시 중구 을지로2가 181	근저당권
37	구미시 공단동	266 - 7	도	17,653.0			159.0	266 - 7	도	17,653.0			159.0	국	구미시	국(구미시)				
38	구미시 공단동	267 - 25	도	11,603.0			67.0	267 - 25	도	11,603.0			67.0	국	구미시	국(구미시)				
39	구미시 공단동	267 - 26	도	12,550.0			68.0	267 - 26	도	12,550.0			68.0	국	구미시	국(구미시)				
40	구미시 공단동	283 - 12	도	12,390.0		348.0	1,801.0	283 - 12	도	12,390.0		348.0	1,801.0	국	구미시	국(구미시)				
41	구미시 공단동	283 - 14	장	2,264.0		73.0	345.0	283 - 14	장	2,264.0		84.7	340.3	국	구미시	국(구미시)				
42	구미시 공단동	283 - 15	도	7,876.0		252.0	1,242.0	283 - 15	도	7,876.0		240.1	1,190.6	국	구미시	국(구미시)				
43	구미시 공단동	289 - 4	장	857.0		22.0	120.0	289 - 4	장	857.0		22.0	120.0	국	구미시	국(경상북도)				

연번	소재지	당초(변경1회)					변경(변경2회)						국공유지 / 사유지	지자체	토지 소유자		소유권 이외의 권리			
		지번	지목	공부면적 (㎡)	편입면적(㎡)			지번	지목	공부면적 (㎡)	편입면적(㎡)				성명	주소	성명	주소	권리의 종류	
					수용	점용	사용				수용	점용								사용
44	구미시 공단동	290 - 25	장	104.0		2.0	8.0	290 - 25	장	104.0		0.0	0.0	국	구미시	국(국토교통부)				
45	구미시 공단동	290 - 29	도	6,929.0		179.0	891.0	290 - 29	도	6,929.0		178.2	822.3	국	구미시	국(구미시)				
46	구미시 공단동	290 - 33	도	251.0		2.0	22.0	290 - 33	도	251.0		0.0	0.0	국	구미시	국(국토교통부)				
47	구미시 공단동	300 - 7	도	27,991.0		465.0	2,930.0	300 - 7	도	27,991.0		465.0	2,930.0	국	구미시	국(구미시)				
48	구미시 공단동							331 - 33	도	9,439.0		42.3	220.1	국	구미시	국(구미시)				
49	구미시 공단동							331 - 52	도	545.0		13.2	68.7	국	구미시	국(구미시)				
50	구미시 공단동	332 - 5	도	1,474.0			52.0	332 - 5	도	1,474.0			0.0	국	구미시	국(구미시)				
51	구미시 공단동	332 - 8	도	10,174.0			37.0	332 - 8	도	10,174.0			0.0	국	구미시	국(구미시)				
52	구미시 공단동	334 - 2	도	14,195.0			263.0	334 - 2	도	14,195.0			0.0	국	구미시	국(구미시)				
53	구미시 공단동	334 - 31	도	22,085.0			174.0	334 - 31	도	22,085.0			0.0	국	구미시	국(구미시)				
54	구미시 공단동	337 - 81	도	483.0			4.0	337 - 81	도	483.0			0.0	국	구미시	국(국토교통부)				
55	구미시 공단동	337 - 86	도	284.0			3.0	337 - 86	도	284.0		2.6	12.9	국	구미시	국(국토교통부)				
56	구미시 공단동	337 - 89	도	106.0			4.0	337 - 89	도	106.0			0.0	국	구미시	국(국토교통부)				
57	구미시 공단동	338 - 32	도	18,070.0			137.0	338 - 32	도	18,070.0			137.0	국	구미시	국(구미시)				

연번	소재지	당초(변경1회)						변경(변경2회)						국공유지 / 사유지	지자체	토지 소유자		소유권 이외의 권리		
		지번	지목	공부면적 (㎡)	편입면적(㎡)			지번	지목	공부면적 (㎡)	편입면적(㎡)					성명	주소	성명	주소	권리의 종류
					수용	점용	사용				수용	점용	사용							
58	구미시 공단동	339 - 2	천	261.0			14.0	339 - 2	천	261.0			14.0	국	구미시	국(구미시)				
59	구미시 공단동	339 - 3	천	76.0			4.0	339 - 3	천	76.0			4.0	국	구미시	국(구미시)				
60	구미시 공단동	339 - 4	천	1,359.0			47.0	339 - 4	천	1,359.0			47.0	국	구미시	국(구미시)				
61	구미시 공단동	339 - 11	천	93.0			2.0	339 - 11	천	93.0			2.0	국	구미시	국(구미시)				
62	구미시 공단동	339 - 12	천	1,812.0			64.0	339 - 12	천	1,812.0			64.0	국	구미시	국(구미시)				
63	구미시 공단동	339 - 25	천	3,911.0			51.0	339 - 25	천	3,911.0			51.0	국	구미시	국(구미시)				
64	구미시 공단동	340 - 3	대	10,572.0			217.0	340 - 3	대	10,572.0			217.0	사	구미시	한국포리에스터	서울특별시 종로구 홍익동 35-34	우리은행	서울특별시 중구 회현동 1가 203	근저당권
65	구미시 공단동	343 - 0	제	12,555.0		192.0	1,595.0	343 - 0	제	12,555.0		0.0	0.0	국	구미시	국(국토교통부)				
66	구미시 공단동	343 - 1	임	69.0		4.0	23.0	343 - 1	임	69.0		0.0	0.0	국	구미시	국(기획재정부)				
67	구미시 공단동	343 - 2	구	714.0		4.0	26.0	343 - 2	구	714.0		0.0	0.0	국	구미시	국(농림축산식품부)				
68	구미시 공단동	343 - 3	구	569.0		4.0	33.0	343 - 3	구	569.0		0.0	0.0	국	구미시	국(국토교통부)				
69	구미시 공단동	343 - 4	제	20,275.0		302.0	2,385.0	343 - 4	제	20,275.0		0.0	0.0	국	구미시	국(국토교통부)				
70	구미시 공단동	343 - 5	제	19,997.0		299.0	2,490.0	343 - 5	제	19,997.0		0.0	0.0	국	구미시	국(국토교통부)				
71	구미시 공단동	343 - 6	제	1,498.0		22.0	176.0	343 - 6	제	1,498.0		0.0	0.0	국	구미시	국(국토교통부)				

연번	소재지	당초(변경1회)						변경(변경2회)						국공유지 / 사유지	지자체	토지 소유자		소유권 이외의 권리		
		지번	지목	공부면적 (㎡)	편입면적(㎡)			지번	지목	공부면적 (㎡)	편입면적(㎡)					성명	주소	성명	주소	권리의 종류
					수용	점용	사용				수용	점용	사용							
72	구미시 공단동	343 - 7	제	159.0		4.0	27.0	343 - 7	제	159.0		0.0	0.0	국	구미시	국(국토교통부)				
73	구미시 공단동	343 - 10	제	10,879.0		183.0	851.0	343 - 10	제	10,879.0		24.0		국	구미시	국(국토교통부)				
74	구미시 공단동							343 - 11	천	17.0		1.0		국	구미시	국(국토교통부)				
75	구미시 공단동	343 - 51	제	4,518.0		70.0	549.0	343 - 51	제	4,518.0		0.0	0.0	국	구미시	국(국토교통부)				
76	구미시 공단동	346 - 9	대	10.0		2.0	5.0	346 - 9	대	10.0		2.0	5.0	국	구미시	국(경상북도)				
77	구미시 공단동	347 - 40	구	255.0		5.0	29.0	347 - 40	구	255.0		5.0	29.0	국	구미시	국(구미시)				
78	구미시 공단동	347 - 41	천	1,174.0		9.0	55.0	347 - 41	천	1,174.0		9.0	55.0	국	구미시	국(국토교통부)				
79	구미시 공단동	347 - 56	구	225.0		13.0	108.0	347 - 56	구	225.0		13.0	108.0	국	구미시	국(구미시)				
80	구미시 공단동	347 - 57	구	1,869.0		78.0	629.0	347 - 57	구	1,869.0		78.0	629.0	국	구미시	국(구미시)				
81	구미시 공단동	348 - 27	제	68.0		4.0	32.0	348 - 27	제	68.0		4.0	32.0	국	구미시	국(구미시)				
82	구미시 공단동	349 - 31	제	654.0		7.0	19.0	349 - 31	제	654.0		7.0	19.0	국	구미시	국(구미시)				
83	구미시 공단동	349 - 32	도	56.0		2.0	10.0	349 - 32	도	56.0		2.0	10.0	국	구미시	국(국토교통부)				
84	구미시 공단동	349 - 33	천	155.0		5.0	23.0	349 - 33	천	155.0		5.0	23.0	국	구미시	국(국토교통부)				
85	구미시 공단동	349 - 34	구	136.0		5.0	25.0	349 - 34	구	136.0		5.0	25.0	국	구미시	국(국토교통부)				

연번	소재지	당초(변경1회)					변경(변경2회)						국공유지 / 사유지	지자체	토지 소유자		소유권 이외의 권리				
		지번	지목	공부면적 (㎡)	편입면적(㎡)			지번	지목	공부면적 (㎡)	편입면적(㎡)				성명	주소	성명	주소	권리의 종류		
					수용	점용	사용				수용	점용								사용	
86	구미시 공단동	349 - 36	제	4,754.0		42.0	236.0	349 - 36	제	4,754.0		42.0	236.0	국	구미시	국(구미시)					
87	구미시 공단동	351 - 11	도	5,917.0		98.0	812.0	351 - 11	도	5,917.0		98.0	812.0	국	구미시	국(구미시)					
88	구미시 공단동	352 - 2	도	1,990.0			55.0	352 - 2	도	1,990.0			55.0	국	구미시	국(구미시)					
89	구미시 공단동	352 - 5	구	106.0			18.0	352 - 5	구	106.0			18.0	국	구미시	국(국토교통부)					
90	구미시 공단동	352 - 36	도	60.0			5.0	352 - 36	도	60.0			5.0	국	구미시	국(국토교통부)					
91	구미시 공단동	352 - 37	도	10,400.0			103.0	352 - 37	도	10,400.0			103.0	국	구미시	국(구미시)					
92	구미시 공단동	352 - 75	천	271.0		14.0	111.0	352 - 75	천	271.0		14.0	111.0	국	구미시	국(국토교통부)					
93	구미시 공단동	352 - 76	도	1,464.0		73.0	604.0	352 - 76	도	1,464.0		73.0	604.0	국	구미시	국(구미시)					
94	구미시 공단동	352 - 77	도	20.0		1.0	9.0	352 - 77	도	20.0		1.0	9.0	국	구미시	국(국토교통부)					
95	구미시 공단동	355 - 3	구	13,517.0			14.0	355 - 3	구	13,517.0			14.0	국	구미시	국(구미시)					
96	구미시 공단동	372 - 0	전	965.0			17.0	372 - 0	전	965.0			18.9	97.2	국	구미시	국(국토교통부)				
97	구미시 공단동	373 - 0	전	3,147.0		18.0	85.0	373 - 0	전	3,147.0		36.0	179.9	국	구미시	국(국토교통부)					
98	구미시 공단동	374 - 0	전	3,121.0		19.0	84.0	374 - 0	전	3,121.0		57.6	38.5	국	구미시	국(국토교통부)					
99	구미시 공단동							375 - 0	전	248.0		1.0		국	구미시	국(국토교통부)					

연번	소재지	당초(변경1회)						변경(변경2회)						국공유지 / 사유지	지자체	토지 소유자		소유권 이외의 권리		
		지번	지목	공부면적 (㎡)	편입면적(㎡)			지번	지목	공부면적 (㎡)	편입면적(㎡)					성명	주소	성명	주소	권리의 종류
					수용	점용	사용				수용	점용	사용							
100	구미시 공단동	377 - 0	도	565.0		3.0		377 - 0	도	565.0		2.2		국	구미시	국(국토교통부)				
101	구미시 공단동	387 - 0	전	8,565.0		9.0		387 - 0	전	8,565.0		3.0		국	구미시	국(국토교통부)				
102	구미시 공단동	388 - 0	천	7,233.0		13.0		388 - 0	천	7,233.0		12.8		국	구미시	국(국토교통부)				
103	구미시 공단동	437 - 0	천	1,106,810.0		81.0		437 - 0	천	1,106,810.0		80.4		국	구미시	국(국토교통부)				
104	구미시 광평동	0 - 2	가			2.0	12.0	0 - 2	가	92.7		2.0	12.0	미분류	구미시					
105	구미시 광평동	0 - 6	가			2.0	13.0	0 - 6	가	189.6		2.0	13.0	미분류	구미시					
106	구미시 광평동	산24 - 2	도	5.0		2.0	11.0	산24 - 2	도	12.8		1.3	10.8	국	구미시	국(국토교통부)				
107	구미시 광평동	산24 - 4	구	96.0		11.0	50.0	산24 - 4	구	96.0		11.0	50.0	사	구미시	정재덕	구미시 원평동 408-53			
108	구미시 광평동	산24 - 8	임	74.0		10.0	46.0	산24 - 8	임	74.0		10.0	46.0	사	구미시	정재덕	구미시 원평동 408-53			
109	구미시 광평동	산24 - 10	임	196.0			19.0	산24 - 10	임	196.0			19.0	사	구미시	류운환	구미시 임은동 497-10			
110	구미시 광평동	산24 - 11	임	42.0			5.0	산24 - 11	임	42.0			5.6	사	구미시	유낙현	구미시 광평동 541			
111	구미시 광평동	산24 - 20	구	364.0			5.0	산24 - 20	구	364.0			5.0	국	구미시	국(구미시)				
112	구미시 광평동	산24 - 21	임	1,252.0		11.0	64.0	산24 - 21	임	1,252.0		11.0	64.0	국	구미시	국(구미시)				
113	구미시 광평동	산24 - 23	임	480.0		16.0	64.0	산24 - 23	임	480.0		16.0	64.0	국	구미시	국(구미시)				

연번	소재지	당초(변경1회)					변경(변경2회)					국공유지 / 사유지	지자체	토지 소유자		소유권 이외의 권리				
		지번	지목	공부면적 (㎡)	편입면적(㎡)			지번	지목	공부면적 (㎡)	편입면적(㎡)			성명	주소	성명	주소	권리의 종류		
					수용	점용	사용				수용								점용	사용
114	구미시 광평동	산24 - 28	도	669.0		3.0	67.0	산24 - 28	도	669.0		3.0	44.4	국	구미시	국(국토교통부)				
115	구미시 광평동	산25 - 3	임	397.0		7.0	32.0	산25 - 3	임	397.0		7.0	32.0	사	구미시	이우룡	구미시 광평동 473			
116	구미시 광평동							산25 - 4	임	6.0			0.3	사	구미시	이우룡	구미시 광평동 473			
117	구미시 광평동	산29 - 6	임	903.0		25.0	127.0	산29 - 6	임	903.0		25.0	127.0	국	구미시	국(구미시)				
118	구미시 광평동	산29 - 7	임	1,483.0		50.0	260.0	산29 - 7	임	1,483.0		50.0	260.0	국	구미시	국(구미시)				
119	구미시 광평동	산33 - 9	임	4,463.0		146.0	751.0	산33 - 9	임	4,463.0		146.0	765.4	국	구미시	국(구미시)				
120	구미시 광평동							33 - 5	답	78.0			22.0	국	구미시	국(구미시)				
121	구미시 광평동	51 - 16	도	2,969.0		35.0	346.0	51 - 16	도	2,969.0		0.0	0.0	국	구미시	국(구미시)				
122	구미시 광평동	51 - 17	도	96.0		4.0	35.0	51 - 17	도	96.0		0.0	0.0	국	구미시	국(구미시)				
123	구미시 광평동	51 - 30	도	479.0		20.0	172.0	51 - 30	도	479.0		0.0	0.0	국	구미시	국(구미시)				
124	구미시 광평동	51 - 33	도	122.0		7.0	35.0	51 - 33	도	122.0		0.0	0.0	사	구미시	박세수	구미시 신평동 332			
125	구미시 광평동	51 - 34	도	1,223.0		66.0	268.0	51 - 34	도	1,223.0		0.0	0.0	국	구미시	국(구미시)				
126	구미시 광평동	51 - 35	도	202.0			28.0	51 - 35	도	202.0			0.0	국	구미시	국(구미시)				
127	구미시 광평동	51 - 36	도	889.0			64.0	51 - 36	도	889.0			0.0	국	구미시	국(구미시)				

연번	소재지	당초(변경1회)						변경(변경2회)						국공유지 / 사유지	지자체	토지 소유자		소유권 이외의 권리			
		지번	지목	공부면적 (㎡)	편입면적(㎡)			지번	지목	공부면적 (㎡)	편입면적(㎡)					성명	주소	성명	주소	권리의 종류	
					수용	점용	사용				수용	점용	사용								
128	구미시 광평동	51 - 42	도	691.0		25.0	249.0	51 - 42	도	691.0		0.0	0.0	국	구미시	국(구미시)					
129	구미시 광평동	51 - 43	도	231.0		4.0	31.0	51 - 43	도	231.0		0.0	0.0	국	구미시	국(구미시)					
130	구미시 광평동	51 - 44	도	1,369.0		28.0	280.0	51 - 44	도	1,369.0		0.0	0.0	국	구미시	국(구미시)					
131	구미시 광평동	51 - 45	답	645.0		13.0	134.0	51 - 45	답	645.0		0.0	0.0	국	구미시	국(구미시)					
132	구미시 광평동	53 - 2	도	746.0		3.0	24.0	53 - 2	도	746.0		0.0	0.0	국	구미시	국(국토교통부)					
133	구미시 광평동	55 - 2	도	466.0			61.0	55 - 2	도	466.0			0.0	국	구미시	국					
134	구미시 광평동	55 - 9	도	664.0		26.0	180.0	55 - 9	도	664.0		0.0	0.0	국	구미시	국(구미시)					
135	구미시 광평동	56 - 6	도	212.0		7.0	64.0	56 - 6	도	212.0		0.0	0.0	국	구미시	국(구미시)					
136	구미시 광평동							58 - 1	잡	4,112.0		4.8		사	구미시	주식회사신창오토모빌	구미시 1공단로3길 95(광평동)				
137	구미시 광평동							58 - 3	답	3,245.0		68.5	364.3	국	구미시	국(경상북도)					
138	구미시 광평동							58 - 6	답	143.0		3.9	21.5	국	구미시	국(구미시)					
139	구미시 광평동	68 - 3	답	422.0		31.0	150.0	68 - 3	답	422.0		31.0	150.0	국	구미시	국(구미시)					
140	구미시 광평동	69 - 17	답	2,199.0		86.0	446.0	69 - 17	답	2,199.0		86.0	446.0	국	구미시	국(구미시)					
141	구미시 광평동	70 - 1	답	539.0		13.0	89.0	70 - 1	답	539.0		0.0	0.0	국	구미시	국(구미시)					

연번	소재지	당초(변경1회)						변경(변경2회)						국공유지 / 사유지	지자체	토지 소유자		소유권 이외의 권리				
		지번	지목	공부면적 (㎡)	편입면적(㎡)			지번	지목	공부면적 (㎡)	편입면적(㎡)					성명	주소	성명	주소	권리의 종류		
					수용	점용	사용				수용	점용	사용									
142	구미시 광평동	70 - 3	답	26.0			2.0	70 - 3	답	26.0			0.0	국	구미시	국(구미시)						
143	구미시 광평동	70 - 4	답	23.0			3.0	18.0	70 - 4	답	23.0		0.0	0.0	국	구미시	국(구미시)					
144	구미시 광평동	70 - 7	도	354.0			36.0	169.0	70 - 7	도	354.0		36.0	169.0	국	구미시	국(구미시)					
145	구미시 광평동	70 - 13	답	176.0			41.0		70 - 13	답	176.0			0.0	국	구미시	국(구미시)					
146	구미시 광평동	70 - 14	도	39.0			2.0	13.0	70 - 14	도	39.0		0.0	0.0	국	구미시	국(농림축산식품부)					
147	구미시 광평동	71 - 3	답	102.0			2.0		71 - 3	답	102.0			2.0	국	구미시	국(구미시)					
148	구미시 광평동	74 - 5	도	152.0			5.0	25.0	74 - 5	도	152.0		5.0	25.0	국	구미시	국(농림축산식품부)					
149	구미시 광평동								78 - 1	답	1,135.0			0.02	사	구미시	이정현 외1인	경기도 용인시 수지구 현암로125번길 11, 709동 2403호 (죽전동,새터마을 죽전힐스테이트)				
150	구미시 광평동	78 - 15	답	693.0			36.0	188.0	78 - 15	답	693.0		36.0	188.0	국	구미시	국(구미시)					
151	구미시 광평동	78 - 16	답	1,020.0			57.0	240.0	78 - 16	답	1,020.0		42.3	214.8	국	구미시	국(구미시)					
152	구미시 광평동	78 - 17	답	841.0			5.0		78 - 17	답	841.0			5.0	국	구미시	국(구미시)					
153	구미시 광평동	79 - 1	답	484.0			35.0	170.0	79 - 1	답	484.0		35.0	170.0	국	구미시	국(구미시)					
154	구미시 광평동	80 - 3	전	70.0			9.0		80 - 3	전	70.0			9.0	국	구미시	국(구미시)					

연번	소재지	당초(변경1회)						변경(변경2회)						국공유지 / 사유지	지자체	토지 소유자		소유권 이외의 권리			
		지번	지목	공부면적 (㎡)	편입면적(㎡)			지번	지목	공부면적 (㎡)	편입면적(㎡)					성명	주소	성명	주소	권리의 종류	
					수용	점용	사용				수용	점용	사용								
155	구미시 광평동	산95 - 0	구	1,283.0		19.0	49.0	산95 - 0	구	1,283.0		5.7	0.6	국	구미시	국(국토교통부)					
156	구미시 광평동	95 - 3	답	41.0		4.0	23.0	95 - 3	답	41.0		4.0	23.0	국	구미시	국(구미시)					
157	구미시 광평동							96 - 1	답	152.0		19.2		국	구미시	국(구미시)					
158	구미시 광평동	96 - 2	도	331.0		11.0	47.0	96 - 2	도	331.0		21.8	73.1	국	구미시	국(국토교통부)					
159	구미시 광평동	96 - 3	답	689.0			32.0	96 - 3	답	689.0			0.0	사	구미시	김팔성 외 1인	대구광역시 동구 화랑로17길 11				
160	구미시 광평동							96 - 5	답	230.0		15.1		국	구미시	국(구미시)					
161	구미시 광평동	96 - 6	답	168.0		18.0	61.0	96 - 6	답	168.0		12.2	51.1	국	구미시	국(구미시)					
162	구미시 광평동	96 - 7	답	80.0		25.0	47.0	96 - 7	답	80.0		0.0	0.0	국	구미시	국(구미시)					
163	구미시 광평동	97 - 2	도	2,130.0		138.0	568.0	97 - 2	도	2,130.0		0.0	0.0	국	구미시	국(국토교통부)					
164	구미시 광평동	97 - 5	도	1,683.0			37.0	97 - 5	도	1,683.0			0.0	국	구미시	국(구미시)					
165	구미시 광평동	97 - 7	답	93.0			10.0	97 - 7	답	93.0			0.0	사	구미시	나화술	구미시 광평동 304				
166	구미시 광평동	98 - 8	도	66.0		2.0	10.0	98 - 8	도	66.0		0.0	0.0	국	구미시	국(국토교통부)					
167	구미시 광평동	98 - 11	전	117.0		19.0	81.0	98 - 11	전	117.0		0.0	0.0	사	구미시	김순분 외 1인	구미시 구포동 294	분도신용협동조합 분도신용협동조합	구미시 원평동 374-2 구미시 원평동374-2	근저당권 지상권	

연번	소재지	당초(변경1회)						변경(변경2회)						국공유지 / 사유지	지자체	토지 소유자		소유권 이외의 권리			
		지번	지목	공부면적 (㎡)	편입면적(㎡)			지번	지목	공부면적 (㎡)	편입면적(㎡)					성명	주소	성명	주소	권리의 종류	
					수용	점용	사용				수용	점용	사용								
168	구미시 광평동	98 - 12	전	53.0			6.0	98 - 12	전	53.0			0.0	사	구미시	김순분 외 1인	구미시 구포동 294	분도신용협동조합 분도신용협동조합	구미시 원평동 374-2 구미시 원평동 374-2	근저당권 지상권	
169	구미시 광평동	산100 - 1	구	244.0			6.0	27.0	산100 - 1	구	244.0			6.0	27.0	국	구미시	국(국토교통부)			
170	구미시 광평동	산101 - 2	도	237.0			5.0	26.0	산101 - 2	도	237.0			5.0	26.0	국	구미시	국(국토교통부)			
171	구미시 광평동	194 - 5	구	232.0			9.0		194 - 5	구	232.0			0.0		국	구미시	국(농림축산식품부)			
172	구미시 광평동	456 - 7	임	2,516.0			79.0	410.0	456 - 7	임	2,516.0			79.0	410.0	국	구미시	국(구미시)			
173	구미시 광평동	456 - 9	임	1,502.0			45.0	230.0	456 - 9	임	1,502.0			45.0	230.0	국	구미시	국(구미시)			
174	구미시 광평동	469 - 1	대	352.0			25.0	119.0	469 - 1	대	352.0			25.0	119.0	국	구미시	국(구미시)			
175	구미시 광평동	476 - 0	대	317.0			17.0	81.0	476 - 0	대	317.0			17.0	81.0	국	구미시	국(구미시)			
176	구미시 광평동	477 - 1	대	436.0			3.0	16.0	477 - 1	대	436.0			3.0	16.0	국	구미시	국(구미시)			
177	구미시 광평동	514 - 3	대	525.0			15.0	76.0	514 - 3	대	525.0			15.0	76.0	국	구미시	국(구미시)			
178	구미시 광평동	514 - 4	전	410.0			27.0	136.0	514 - 4	전	410.0			27.0	136.0	국	구미시	국(구미시)			
179	구미시 광평동	515 - 5	답	198.0			13.0	66.0	515 - 5	답	198.0			13.0	66.0	국	구미시	국(구미시)			
180	구미시 광평동	515 - 6	전	243.0			13.0	64.0	515 - 6	전	243.0			13.0	64.0	국	구미시	국(구미시)			

연번	소재지	당초(변경1회)						변경(변경2회)						국공유지 / 사유지	지자체	토지 소유자		소유권 이외의 권리		
		지번	지목	공부면적 (㎡)	편입면적(㎡)			지번	지목	공부면적 (㎡)	편입면적(㎡)					성명	주소	성명	주소	권리의 종류
					수용	점용	사용				수용	점용	사용							
181	구미시 광평동	522 - 3	답	434.0		12.0	62.0	522 - 3	답	434.0		12.0	62.0	국	구미시	국(구미시)				
182	구미시 광평동	523 - 1	답	2,193.0		65.0	335.0	523 - 1	답	2,193.0		69.1	344.2	국	구미시	국(구미시)				
183	구미시 광평동	524 - 6	답	566.0		22.0	94.0	524 - 6	답	566.0		17.5		국	구미시	국(구미시)				
184	구미시 광평동	780 - 11	답	505.0		12.0	62.0	780 - 11	답	505.0		12.0	62.0	국	구미시	국(구미시)				
185	구미시 광평동	780 - 16	답	187.0		3.0	15.0	780 - 16	답	187.0		3.0	15.0	국	구미시	국(구미시)				
186	구미시 광평동	780 - 18	도	43.0			13.0	780 - 18	도	43.0			13.0	국	구미시	국(국토교통부)				
187	구미시 광평동	780 - 19	도	834.0			28.0	780 - 19	도	834.0			28.0	국	구미시	국(국토교통부)				
188	구미시 광평동	780 - 23	도	21.0		7.0	16.0	780 - 23	도	21.0		2.1	17.7	국	구미시	국(국토교통부)				
189	구미시 광평동	780 - 24	도	64.0			11.0	780 - 24	도	64.0			11.0	국	구미시	국(국토교통부)				
190	구미시 광평동	780 - 28	답	36.0			7.0	780 - 28	답	36.0			0.0	국	구미시	국(경상북도)				
191	구미시 광평동	780 - 31	답	467.0		19.0	95.0	780 - 31	답	467.0		19.0	95.0	국	구미시	국(구미시)				
192	구미시 광평동	780 - 33	답	122.0		12.0	50.0	780 - 33	답	122.0		12.0	50.0	국	구미시	국(구미시)				
193	구미시 광평동	780 - 34	답	1,220.0		27.0	140.0	780 - 34	답	1,220.0		27.0	140.0	국	구미시	국(구미시)				
194	구미시 광평동	780 - 46	도	121.0		45.0	42.0	780 - 46	도	121.0		47.3	56.8	국	구미시	국(국토교통부)				

연번	소재지	당초(변경1회)						변경(변경2회)						국공유지 / 사유지	지자체	토지 소유자		소유권 이외의 권리			
		지번	지목	공부면적 (㎡)	편입면적(㎡)			지번	지목	공부면적 (㎡)	편입면적(㎡)					성명	주소	성명	주소	권리의 종류	
					수용	점용	사용				수용	점용	사용								
195	구미시 광평동	782 - 2	도	446.0		25.0	123.0	782 - 2	도	446.0		30.1	109.9	국	구미시	국(국토교통부)					
196	구미시 광평동	782 - 3	답	50.0		3.0	15.0	782 - 3	답	50.0		3.0	15.0	국	구미시	국(구미시)					
197	구미시 광평동	782 - 4	답	1,160.0		57.0	239.0	782 - 4	답	1,160.0		49.9	237.3	국	구미시	국(경상북도)					
198	구미시 광평동	782 - 7	답	849.0		16.0	82.0	782 - 7	답	849.0		16.0	82.0	국	구미시	국(구미시)					
199	구미시 광평동	792 - 3	답	1,322.0		20.0	82.0	792 - 3	답	1,322.0		20.0	82.0	국	구미시	국(구미시)					
200	구미시 광평동	793 - 1	답	801.0		32.0	188.0	793 - 1	답	801.0		32.0	188.0	국	구미시	국(구미시)					
201	구미시 광평동	795 - 1	전	144.0		8.0	40.0	795 - 1	전	144.0		8.0	40.0	사	구미시	신호봉 외 11인	대구광역시 수성구 파동 240 2차대자연맨션6동 215호				
202	구미시 광평동	796 - 14	답	157.0		10.0	49.0	796 - 14	답	157.0		10.0	49.0	사	구미시	신호봉 외 11인	대구광역시 수성구 파동 240 2차대자연맨션6동 215호				
203	구미시 광평동	796 - 15	답	368.0		10.0	52.0	796 - 15	답	368.0		10.0	52.0	국	구미시	국(구미시)					
204	구미시 광평동	796 - 16	답	156.0			26.0	796 - 16	답	156.0			26.0	국	구미시	국(구미시)					
205	구미시 광평동	808 - 27	구	572.0		3.0	40.0	808 - 27	구	572.0			0.0	0.0	국	구미시	국(농림축산식품부)				
206	구미시 광평동	808 - 30	구	109.1			4.0	808 - 30	구	109.1				0.0	미분류	구미시					
207	구미시 광평동							814 - 36	천	5,452.0		84.7	219.6	국	구미시	국(국토교통부)					

연번	소재지	당초(변경1회)					변경(변경2회)					국공유지 / 사유지	지자체	토지 소유자		소유권 이외의 권리					
		지번	지목	공부면적 (㎡)	편입면적(㎡)			지번	지목	공부면적 (㎡)	편입면적(㎡)			성명	주소	성명	주소	권리의 종류			
					수용	점용	사용				수용								점용	사용	
208	구미시 광평동						814 - 39	천	501.0			13.0		국	구미시	국(국토교통부)					
209	구미시 광평동	814 - 8	천	42,845.0		52.0	241.0	814 - 8	천	42,845.0		52.0	241.0	국	구미시	국(국토교통부)					
210	구미시 광평동	815 - 25	도	140.0		6.0	27.0	815 - 25	도	140.0		6.0	27.0	국	구미시	국(국토교통부)					
211	구미시 광평동	821 - 41	구	236.0		6.0	32.0	821 - 41	구	236.0		6.0	32.0	국	구미시	국(농림축산식품부)					
212	구미시 광평동	827 - 2	도	231.0			2.0	827 - 2	도	231.0			0.0	국	구미시	국(구미시)					
213	구미시 광평동	829 - 10	구	186.0		5.0	25.0	829 - 10	구	186.0		6.6	50.5	국	구미시	국(농림축산식품부)					
214	구미시 광평동	829 - 13	구	207.0		6.0	27.0	829 - 13	구	207.0		6.0	27.0	국	구미시	국(농림축산식품부)					
215	구미시 광평동	833 - 1	도	17.0			6.0	833 - 1	도	17.0			6.0	국	구미시	국(국토교통부)					
216	구미시 광평동	835 - 1	도	140.0		4.0		835 - 1	도	140.0		4.0		국	구미시	국(농림축산식품부)					
217	구미시 광평동	841 - 1	도	56.0		3.0	15.0	841 - 1	도	56.0		3.0	15.0	국	구미시	국(국토교통부)					
218	구미시 비산동	산1 - 5	임	114.0		4.0	29.0	산1 - 5	임	114.0		0.0	0.0	사	구미시	이창호	대구광역시 달서구 상인서로46 102동401호				
219	구미시 비산동	산1 - 6	임	448.0		9.0	72.0	산1 - 6	임	448.0		0.0	0.0	국	구미시	국(구미시)					
220	구미시 비산동	산1 - 8	도	359.0			12.0	산1 - 8	도	359.0			0.0	국	구미시	국(국토교통부)					

연번	소재지	당초(변경1회)						변경(변경2회)						국공유지 / 사유지	지자체	토지 소유자		소유권 이외의 권리		
		지번	지목	공부면적 (㎡)	편입면적(㎡)			지번	지목	공부면적 (㎡)	편입면적(㎡)					성명	주소	성명	주소	권리의 종류
					수용	점용	사용				수용	점용	사용							
221	구미시 비산동	산1 - 9	도	860.0		24.0	182.0	산1 - 9	도	860.0		0.0	0.0	국	구미시	국(국토교통부)				
222	구미시 비산동	산2 - 2	임	5,470.0		11.0	87.0	산2 - 2	임	5,470.0		0.0	0.0	국	구미시	국(구미시)				
223	구미시 비산동	산2 - 7	임	101.0		4.0	31.0	산2 - 7	임	101.0		0.0	0.0	국	구미시	국(구미시)				
224	구미시 비산동	산2 - 8	임	3,612.0		109.0	887.0	산2 - 8	임	3,612.0		0.0	0.0	국	구미시	국(구미시)				
225	구미시 비산동	산3 - 1	임	1,723.0		60.0	499.0	산3 - 1	임	1,723.0		0.0	0.0	국	구미시	국(구미시)				
226	구미시 비산동	산3 - 2	임	1,235.0		59.0	440.0	산3 - 2	임	1,235.0		0.0	0.0	국	구미시	국(구미시)				
227	구미시 비산동	산6 - 2	도	5,859.0		63.0	527.0	산6 - 2	도	5,859.0		0.0	0.0	국	구미시	국(구미시)				
228	구미시 비산동	6 - 22	대	234.0		11.0	75.0	6 - 22	대	234.0		0.0	0.0	국	구미시	국(국토교통부)				
229	구미시 비산동	6 - 25	도	1,029.0			25.0	6 - 25	도	1,029.0			0.0	국	구미시	국(국토교통부)				
230	구미시 비산동	산34 - 1	구	88.0		5.0	41.0	산34 - 1	구	88.0		0.0	0.0	국	구미시	국(국토교통부)				
231	구미시 비산동	39 - 1	천	1,175.0			73.0	39 - 1	천	1,175.0			0.0	국	구미시	국(국토교통부)				
232	구미시 비산동	39 - 2	도	1,886.0		21.0	164.0	39 - 2	도	1,886.0		0.0	0.0	국	구미시	국(국토교통부)				
233	구미시 비산동	39 - 3	임	39.0			2.0	39 - 3	임	39.0			0.0	국	구미시	국(국토교통부)				
234	구미시 비산동	39 - 4	천	162.0		20.0	97.0	39 - 4	천	162.0		0.0	0.0	국	구미시	국(국토교통부)				

연번	소재지	당초(변경1회)						변경(변경2회)						국공유지 / 사유지	지자체	토지 소유자		소유권 이외의 권리		
		지번	지목	공부면적 (㎡)	편입면적(㎡)			지번	지목	공부면적 (㎡)	편입면적(㎡)					성명	주소	성명	주소	권리의 종류
					수용	점용	사용				수용	점용	사용							
235	구미시 비산동	41 - 2	도	203.0			59.0	41 - 2	도	203.0			0.0	국	구미시	국(국토교통부)				
236	구미시 비산동	41 - 3	천	932.0			48.0	41 - 3	천	932.0			0.0	국	구미시	국(국토교통부)				
237	구미시 비산동	41 - 4	천	91.0		14.0	63.0	41 - 4	천	91.0		0.0	0.0	국	구미시	국(국토교통부)				
238	구미시 비산동	41 - 6	도	146.0		10.0	64.0	41 - 6	도	146.0		0.0	0.0	국	구미시	국(구미시)				
239	구미시 비산동	41 - 7	도	56.0		17.0	34.0	41 - 7	도	56.0		0.0	0.0	국	구미시	국(국토교통부)				
240	구미시 비산동	42 - 1	도	928.0		4.0	100.0	42 - 1	도	928.0		0.0	0.0	국	구미시	국(구미시)				
241	구미시 비산동	43 - 3	천	168.0		4.0	30.0	43 - 3	천	168.0		0.0	0.0	국	구미시	국(구미시)				
242	구미시 비산동	51 - 5	도	556.0			48.0	51 - 5	도	556.0			0.0	국	구미시	국(국토교통부)				
243	구미시 비산동	51 - 9	도	572.0		25.0	145.0	51 - 9	도	572.0		0.0	0.0	국	구미시	국(국토교통부)				
244	구미시 비산동	64 - 3	도	329.0		14.0	89.0	64 - 3	도	329.0		0.0	0.0	국	구미시	국(국토교통부)				
245	구미시 비산동	64 - 4	도	458.0		6.0	62.0	64 - 4	도	458.0		0.0	0.0	국	구미시	국(국토교통부)				
246	구미시 비산동	382 - 1	도	985.0			46.0	382 - 1	도	985.0			0.0	국	구미시	국(구미시)				
247	구미시 비산동	401 - 1	도	367.0		8.0	60.0	401 - 1	도	367.0		0.0	0.0	국	구미시	국(구미시)				
248	구미시 비산동	405 - 4	도	880.0		20.0	150.0	405 - 4	도	880.0		0.0	0.0	국	구미시	국(구미시)				

연번	소재지	당초(변경1회)						변경(변경2회)						국공유지 / 사유지	지자체	토지 소유자		소유권 이외의 권리		
		지번	지목	공부면적 (㎡)	편입면적(㎡)			지번	지목	공부면적 (㎡)	편입면적(㎡)					성명	주소	성명	주소	권리의 종류
					수용	점용	사용				수용	점용	사용							
249	구미시 비산동	406 - 3	도	5,185.0		131.0	1,091.0	406 - 3	도	5,185.0		0.0	0.0	국	구미시	국(구미시)				
250	구미시 비산동	413 - 1	도	120.0		6.0	44.0	413 - 1	도	120.0		0.0	0.0	국	구미시	국(구미시)				
251	구미시 비산동	414 - 3	도	1,759.0		49.0	408.0	414 - 3	도	1,759.0		0.0	0.0	국	구미시	국(구미시)				
252	구미시 비산동	417 - 1	도	357.0		11.0	86.0	417 - 1	도	357.0		0.0	0.0	국	구미시	국(구미시)				
253	구미시 비산동	418 - 0	도	1,421.0		81.0	639.0	418 - 0	도	1,421.0		0.0	0.0	국	구미시	국(구미시)				
254	구미시 비산동	584 - 0	천	939,448.0		57.0	476.0	584 - 0	천	939,448.0		0.0	0.0	국	구미시	국(국토교통부)				
255	구미시 비산동	584 - 1	천	6,422.0			30.0	584 - 1	천	6,422.0			0.0	국	구미시	국(국토교통부)				
256	구미시 비산동	585 - 1	구	113.0		3.0	15.0	585 - 1	구	113.0		0.0	0.0	국	구미시	국(국토교통부)				
257	구미시 비산동	585 - 2	구	489.0		1.0	11.0	585 - 2	구	489.0		0.0	0.0	국	구미시	국(국토교통부)				
258	구미시 비산동	587 - 25	도	186.0			11.0	587 - 25	도	186.0			0.0	국	구미시	국(국토교통부)				
259	구미시 비산동	587 - 37	도	140.0		5.0	20.0	587 - 37	도	140.0		0.0	0.0	국	구미시	국(국토교통부)				
260	구미시 비산동	592 - 1	구	190.0		2.0	19.0	592 - 1	구	190.0		0.0	0.0	국	구미시	국(농림축산식품부)				
261	구미시 비산동	592 - 3	구	525.0		8.0	64.0	592 - 3	구	525.0		0.0	0.0	국	구미시	국(농림축산식품부)				
262	구미시 비산동	593 - 2	구	186.0		9.0	64.0	593 - 2	구	186.0		0.0	0.0	국	구미시	국(농림축산식품부)				

연번	소재지	당초(변경1회)						변경(변경2회)						국공유지 / 사유지	지자체	토지 소유자		소유권 이외의 권리		
		지번	지목	공부면적 (㎡)	편입면적(㎡)			지번	지목	공부면적 (㎡)	편입면적(㎡)					성명	주소	성명	주소	권리의 종류
					수용	점용	사용				수용	점용	사용							
263	구미시 사곡동	산6 - 24	임	2,151.0		56.0	289.0	산6 - 24	임	2,151.0		56.0	289.0	국	구미시	국(구미시)				
264	구미시 사곡동	213 - 5	도	1,205.0			108.0	213 - 5	도	1,205.0			108.0	국	구미시	국(경상북도)				
265	구미시 사곡동	215 - 8	대	432.0			3.0	215 - 8	대	432.0			3.0	사	구미시	이광성 외 1인	구미시 고아읍 황등길 6	고아농업협동조합	구미시 고아읍 선산대로 979	근저당권
266	구미시 사곡동	217 - 1	대	137.0			12.0	217 - 1	대	137.0			12.0	사	구미시	윤현수	대구광역시 중구 명륜로22길 23	선산농업협동조합	구미시 선산읍 선산중앙로 8	근저당권
267	구미시 사곡동	218 - 5	대	341.0			3.0	218 - 5	대	341.0			3.0	사	구미시	원명진	제주특별자치도 제주시 다랑곶1길17,202호	원남새마을금고	구미시 원남로 131	근저당권
268	구미시 사곡동	220 - 13	대	87.0			4.0	220 - 13	대	87.0			4.0	사	구미시	권태협	구미시 인동19길 16-19105호	새김천농업협동조합	김천시 어모면 중왕리 808-5	근저당권
269	구미시 사곡동	232 - 4	대	299.0			53.0	232 - 4	대	299.0			53.0	국	구미시	국(구미시)				
270	구미시 사곡동	259 - 2	과	1,087.0			20.0	259 - 2	과	1,087.0			20.0	국	구미시	국(구미시)				
271	구미시 사곡동	260 - 0	전	271.0		6.0	30.0	260 - 0	전	271.0		6.0	30.0	국	구미시	국(구미시)				
272	구미시 사곡동	261 - 6	답	9.0			2.0	261 - 6	답	9.0			2.0	국	구미시	국(구미시)				
273	구미시 사곡동	261 - 7	답	610.0		44.0	208.0	261 - 7	답	610.0		44.0	208.0	국	구미시	국(구미시)				
274	구미시 사곡동	263 - 3	답	224.0		18.0	90.0	263 - 3	답	224.0		18.0	90.0	국	구미시	국(구미시)				
275	구미시 사곡동	264 - 3	대	798.0		17.0	96.0	264 - 3	대	798.0		17.0	94.9	국	구미시	국(구미시)				
276	구미시 사곡동	309 - 2	대	10.0			3.0	309 - 2	대	10.0			3.0	사	구미시	박임식	구미시 사곡동 309-1	구미농업협동조합	구미시 형곡동로 107	근저당권

연번	소재지	당초(변경1회)						변경(변경2회)						국공유지 / 사유지	지자체	토지 소유자		소유권 이외의 권리			
		지번	지목	공부면적 (㎡)	편입면적(㎡)			지번	지목	공부면적 (㎡)	편입면적(㎡)					성명	주소	성명	주소	권리의 종류	
					수용	점용	사용				수용	점용	사용								
277	구미시 사곡동	309 - 3	도	23.0			24.0	309 - 3	도	23.0			24.0	국	구미시	국(경상북도)					
278	구미시 사곡동	310 - 1	대	261.0			3.0	310 - 1	대	261.0			3.0	사	구미시	강금회	서울특별시 양천구 중앙로45길 17-22,202호	주식회사국민은행	서울특별시 중구 남대문로 84	근저당권	
279	구미시 사곡동	318 - 3	도	122.0			25.0	318 - 3	도	122.0			25.0	국	구미시	국(경상북도)					
280	구미시 사곡동	319 - 2	도	50.0			12.0	319 - 2	도	50.0			12.0	국	구미시	국(국토교통부)					
281	구미시 사곡동	319 - 11	답	188.0			10.0	319 - 11	답	188.0			10.0	사	구미시	임순단	구미시 상사동로 150				
282	구미시 사곡동	339 - 2	도	416.0			129.0	339 - 2	도	416.0			129.0	국	구미시	국(국토교통부)					
283	구미시 사곡동	339 - 3	도	119.0			11.0	339 - 3	도	119.0			11.0	국	구미시	국(경상북도)					
284	구미시 사곡동	339 - 10	도	43.0			7.0	339 - 10	도	43.0			7.0	국	구미시	국(경상북도)					
285	구미시 사곡동	345 - 10	답	165.0		10.0	51.0	345 - 10	답	165.0		12.0	67.4	국	구미시	국(구미시)					
286	구미시 사곡동	349 - 4	답	256.0		14.0	80.0	349 - 4	답	256.0		14.0	80.0	국	구미시	국(구미시)					
287	구미시 사곡동	354 - 11	답	777.0		55.0	272.0	354 - 11	답	777.0		55.0	272.0	국	구미시	국(구미시)					
288	구미시 사곡동	354 - 12	전	482.0		8.0	48.0	354 - 12	전	482.0		8.0	48.0	국	구미시	국(구미시)					
289	구미시 사곡동	484 - 1	도	4,207.0			56.0	484 - 1	도	4,207.0			56.0	국	구미시	국(국토교통부)					
290	구미시 사곡동	484 - 47	도	40.0			6.0	484 - 47	도	40.0			6.0	국	구미시	국(국토교통부)					

연번	소재지	당초(변경1회)						변경(변경2회)						국공유지 / 사유지	지자체	토지 소유자		소유권 이외의 권리			
		지번	지목	공부면적 (㎡)	편입면적(㎡)			지번	지목	공부면적 (㎡)	편입면적(㎡)					성명	주소	성명	주소	권리의 종류	
					수용	점용	사용				수용	점용	사용								
291	구미시 사곡동	484 - 79	도	452.0			6.0	484 - 79	도	452.0			6.0	국	구미시	국(국토교통부)					
292	구미시 사곡동	603 - 88	천	223.0			29.0	603 - 88	천	223.0			0.0	국	구미시	국(구미시)					
293	구미시 사곡동	603 - 89	천	287.0			5.0	603 - 89	천	287.0			5.0	국	구미시	국(구미시)					
294	구미시 사곡동	603 - 184	천	446.0		15.0	42.0	603 - 184	천	446.0		13.6	30.1	국	구미시	국(구미시)					
295	구미시 사곡동	603 - 186	천	283.0		6.0	16.0	603 - 186	천	283.0		6.0	16.0	국	구미시	국(구미시)					
296	구미시 사곡동	603 - 188	천	301.0		60.0	165.0	603 - 188	천	301.0		57.4	135.7	국	구미시	국(구미시)					
297	구미시 사곡동	608 - 17	도	104.0		12.0	39.0	608 - 17	도	104.0		12.0	39.0	국	구미시	국(경상북도)					
298	구미시 사곡동	688 - 1	대	46.1			2.0	688 - 1	대	46.1			2.0	사	구미시	김병순	구미시 사곡동 213-8				
299	구미시 사곡동	688 - 4	대	372.3			8.0	688 - 4	대	372.3			8.0	사	구미시	김병문 외 1인	구미시 사곡동 697-1 보성황실타운 101-1507				
300	구미시 사곡동	711 - 0	공	4,583.2			12.0	711 - 0	공	4,583.2			12.0	국	구미시	국(구미시)					
301	구미시 사곡동	715 - 0	도	11,316.3			28.0	715 - 0	도	11,316.3			28.0	국	구미시	국(구미시)					
302	구미시 사곡동	719 - 0	도	8,533.3			24.0	719 - 0	도	8,533.3			24.0	국	구미시	국(구미시)					
303	구미시 사곡동	726 - 0	도	11,670.3			148.0	726 - 0	도	11,670.3			148.0	국	구미시	국(구미시)					
304	구미시 사곡동	735 - 0	도	3,380.5			115.0	735 - 0	도	3,380.5			115.0	국	구미시	국(구미시)					

연번	소재지	당초(변경1회)					변경(변경2회)					국공유지 / 사유지	지자체	토지 소유자		소유권 이외의 권리				
		지번	지목	공부면적 (㎡)	편입면적(㎡)			지번	지목	공부면적 (㎡)	편입면적(㎡)			성명	주소	성명	주소	권리의 종류		
					수용	점용	사용				수용								점용	사용
305	구미시 상모동	산3 - 2	도	1,190.0		1.0	10.0	산3 - 2	도	1,190.0		1.0	10.0	국	구미시	국(국토교통부)				
306	구미시 상모동	산3 - 5	도	4,298.0		42.0	524.0	산3 - 5	도	4,298.0		42.0	524.0	국	구미시	국(구미시)				
307	구미시 상모동	산3 - 6	임	4,871.0			44.0	산3 - 6	임	4,871.0			44.0	국	구미시	국(구미시)				
308	구미시 상모동	301 - 0	도	5,500.7			406.0	301 - 0	도	5,500.7			406.0	국	구미시	국(구미시)				
309	구미시 상모동	480 - 4	도	862.0		5.0	54.0	480 - 4	도	862.0		5.0	54.0	국	구미시	국(구미시)				
310	구미시 상모동	498 - 0	도	11,550.8		15.0	103.0	498 - 0	도	11,550.8		15.0	103.0	국	구미시	국(구미시)				
311	구미시 상모동	503 - 0	도	715.0		47.0	337.0	503 - 0	도	715.0		47.0	337.0	국	구미시	국(구미시)				
312	구미시 상모동	503 - 1	공	1,192.7			69.0	503 - 1	공	1,192.7			69.0	국	구미시	국(구미시)				
313	구미시 상모동	507 - 1	도	368.0		4.0	43.0	507 - 1	도	368.0		4.0	43.0	국	구미시	국(국토교통부)				
314	구미시 상모동	533 - 9	도	5,681.9		10.0	81.0	533 - 9	도	5,681.9		10.0	81.0	국	구미시	국(구미시)				
315	구미시 상모동	535 - 2	도	832.4		54.0	394.0	535 - 2	도	832.4		54.0	394.0	국	구미시	국(구미시)				
316	구미시 상모동	535 - 3	공	1,365.8			88.0	535 - 3	공	1,365.8			88.0	국	구미시	국(구미시)				
317	구미시 상모동	535 - 10	도	1,705.8			85.0	535 - 10	도	1,705.8			85.0	국	구미시	국(구미시)				
318	구미시 신평동	0 - 1	가			18.0	47.0	0 - 1	가	467.8		18.0	47.0	미분류	구미시					

연번	소재지	당초(변경1회)					변경(변경2회)						국공유지 / 사유지	지자체	토지 소유자		소유권 이외의 권리			
		지번	지목	공부면적 (㎡)	편입면적(㎡)			지번	지목	공부면적 (㎡)	편입면적(㎡)				성명	주소	성명	주소	권리의 종류	
					수용	점용	사용				수용	점용								사용
319	구미시 신평동	산2 - 7	도	857.0		5.0	35.0	산2 - 7	도	857.0		118.2	319.9	국	구미시	국(구미시)				
320	구미시 신평동	산2 - 31	도	219.0		15.0	35.0	산2 - 31	도	219.0		37.3	77.5	국	구미시	국(구미시)				
321	구미시 신평동							산2 - 32	임	164.0		3.9	28.1	국	구미시	국(구미시)				
322	구미시 신평동	산2 - 38	도	49.0			15.0	산2 - 38	도	49.0			0.0	국	구미시	국(구미시)				
323	구미시 신평동	산4 - 6	도	46.0		7.0	28.0	산4 - 6	도	46.0		12.2	31.8	국	구미시	국(구미시)				
324	구미시 신평동	산4 - 7	도	27.0		21.0	15.0	산4 - 7	도	27.0		22.2	7.2	국	구미시	국(구미시)				
325	구미시 신평동							산4 - 16	도	74.0		1.6		국	구미시	국(구미시)				
326	구미시 신평동	산4 - 17	도	103.0		16.0	44.0	산4 - 17	도	103.0		16.0	44.0	국	구미시	국(구미시)				
327	구미시 신평동	산7 - 2	임	4,726.0			3.0	산7 - 2	임	4,726.0			3.0	사	구미시	장현 경기도 화성시 병점3로 88, 302동 1502호	한국전 력공사	전라남도 나주시 전력로 55	구분지상 권	
328	구미시 신평동	산9 - 1	임	877.0		6.0	40.0	산9 - 1	임	877.0		0.0	0.0	국	구미시	국(국토 교통부)				
329	구미시 신평동	산9 - 4	임	115.0		3.0	15.0	산9 - 4	임	115.0		0.0	0.0	국	구미시	국(국토 교통부)				
330	구미시 신평동	산9 - 5	임	115.0		5.0	23.0	산9 - 5	임	115.0		0.0	0.0	국	구미시	국(구미 시)				
331	구미시 신평동	산9 - 6	임	2,268.0		52.0	259.0	산9 - 6	임	2,268.0		0.0	0.0	국	구미시	국(구미 시)				
332	구미시 신평동	산9 - 7	임	702.0			43.0	산9 - 7	임	702.0			43.0	국	구미시	국(구미 시)				

연번	소재지	당초(변경1회)					변경(변경2회)					국공유지 / 사유지	지자체	토지 소유자		소유권 이외의 권리				
		지번	지목	공부면적 (㎡)	편입면적(㎡)			지번	지목	공부면적 (㎡)	편입면적(㎡)			성명	주소	성명	주소	권리의 종류		
					수용	점용	사용				수용								점용	사용
333	구미시 신평동	산11 - 0	전			12.0	149.0	산11 - 0	전	763.2		36.2	149.0	국	구미시	국(구미시)				
334	구미시 신평동	산12 - 1	수	13,335.0		109.0	330.0	산12 - 1	수	13,335.0		127.3	317.2	국	구미시	국(국토교통부)				
335	구미시 신평동	산12 - 17	임	620.0		11.0	55.0	산12 - 17	임	620.0		0.0	0.0	국	구미시	국(구미시)				
336	구미시 신평동							5 - 4	학	16,002.0		14.5	94.7	국	구미시	국(경상북도교육감)				
337	구미시 신평동							6 - 8	임	535.0			5.8	사	구미시	박재영	경북 구미시 신평동 6-8			
338	구미시 신평동							6 - 16	임	85.0		10.7	25.8	국	구미시	국(구미시)				
339	구미시 신평동							6 - 19	도	149.0			2.4	국	구미시	국(구미시)				
340	구미시 신평동							6 - 26	도	1,388.0			6.7	국	구미시	국(구미시)				
341	구미시 신평동							6 - 32	도	123.0		18.4	23.3	국	구미시	국(구미시)				
342	구미시 신평동							6 - 33	도	78.0		11.0	11.8	국	구미시	국(구미시)				
343	구미시 신평동							6 - 34	도	259.0		35.0	97.7	국	구미시	국(구미시)				
344	구미시 신평동							6 - 42	대	138.0			0.0	사	구미시	오진택	칠곡군 동명면 송산10길 22			
345	구미시 신평동							16	도	350.0			53.9	국	구미시	국(구미시)				
346	구미시 신평동							17	도	317.0			137.2	국	구미시	국(구미시)				

연번	소재지	당초(변경1회)						변경(변경2회)						국공유지 / 사유지	지자체	토지 소유자		소유권 이외의 권리		
		지번	지목	공부면적 (㎡)	편입면적(㎡)			지번	지목	공부면적 (㎡)	편입면적(㎡)					성명	주소	성명	주소	권리의 종류
					수용	점용	사용				수용	점용	사용							
347	구미시 신평동						18 - 3	도	351.0			129.6	국	구미시	국(구미시)					
348	구미시 신평동						19 - 1	도	118.0			36.9	국	구미시	국(구미시)					
349	구미시 신평동						20	대	218.0			57.8	국	구미시	국(구미시)					
350	구미시 신평동						21 - 2	도	159.0		7.7	44.5	국	구미시	국(구미시)					
351	구미시 신평동						21 - 3	대	238.0		15.4	109.7	국	구미시	국(구미시)					
352	구미시 신평동						23 - 1	대	226.0		31.3	90.8	국	구미시	국(구미시)					
353	구미시 신평동						23 - 2	대	209.0			4.8	사	구미시	중앙새마을금고	구미시 신평동 19				
354	구미시 신평동						26 - 5	도	104.0			38.3	국	구미시	국(구미시)					
355	구미시 신평동						27 - 2	도	218.0			41.3	국	구미시	국(구미시)					
356	구미시 신평동						35 - 1	입	414.0			1.0	사	구미시	김은비	서울특별시 양천구 목동중앙북로24길 83, 101동 504호(목동, 목동정은스카이빌 아파트)				
357	구미시 신평동						35 - 4	대	341.0			8.7	사	구미시	정은영	경기도 오산시 여계산로 21, 604동 1404호(금암동, 금암마을 휴먼시아테시아아파트)				

연번	소재지	당초(변경1회)					변경(변경2회)						국공유지 / 사유지	지자체	토지 소유자		소유권 이외의 권리			
		지번	지목	공부면적 (㎡)	편입면적(㎡)			지번	지목	공부면적 (㎡)	편입면적(㎡)				성명	주소	성명	주소	권리의 종류	
					수용	점용	사용				수용	점용								사용
358	구미시 신평동						35 - 10	임	49.0			18.4	국	구미시	국(구미시)					
359	구미시 신평동						36 - 1	임	569.0		66.6	175.1	국	구미시	국(구미시)					
360	구미시 신평동						36 - 2	임	64.0			20.7	사	구미시	채경숙	대구광역시 달서구 성서서로75길 37(신당동)				
361	구미시 신평동						37 - 3	답	133.0			2.5	사	구미시	정연국	구미시 신평동 70-260				
362	구미시 신평동						37 - 31	답	180.0		40.2	141.2	국	구미시	국(구미시)					
363	구미시 신평동						37 - 32	임	46.0		6.6	8.4	국	구미시	국(구미시)					
364	구미시 신평동	49 - 19	도	38.0		9.0	49 - 19	도	38.0			0.0	국	구미시	국(구미시)					
365	구미시 신평동	52 - 4	도	62.0		7.0	52 - 4	도	62.0			0.0	국	구미시	국(구미시)					
366	구미시 신평동	53 - 5	도	144.0		77.0	53 - 5	도	144.0			0.0	국	구미시	국(구미시)					
367	구미시 신평동	56 - 3	도	70.0		22.0	56 - 3	도	70.0			0.0	국	구미시	국(구미시)					
368	구미시 신평동	57 - 33	도	44.0		21.0	57 - 33	도	44.0			0.0	국	구미시	국(구미시)					
369	구미시 신평동	57 - 34	도	18.0		20.0	57 - 34	도	18.0			0.0	국	구미시	국(구미시)					
370	구미시 신평동	57 - 35	도	5.0		5.0	57 - 35	도	5.0			0.0	사	구미시	김오순	대구광역시 남구 대명동 1681-6				
371	구미시 신평동	57 - 36	도	24.0		24.0	57 - 36	도	24.0			0.0	국	구미시	국(구미시)					

연번	소재지	당초(변경1회)						변경(변경2회)						국공유지 / 사유지	지자체	토지 소유자		소유권 이외의 권리			
		지번	지목	공부면적 (㎡)	편입면적(㎡)			지번	지목	공부면적 (㎡)	편입면적(㎡)					성명	주소	성명	주소	권리의 종류	
					수용	점용	사용				수용	점용	사용								
372	구미시 신평동	57 - 37	도	2.0			3.0	57 - 37	도	2.0			0.0	국	구미시	국(구미시)					
373	구미시 신평동	57 - 38	대	8.0			8.0	57 - 38	대	8.0			8.0	사	구미시	정영종	칠곡군 왜관읍 낙산리703-3				
374	구미시 신평동	57 - 39	대	7.0			8.0	57 - 39	대	7.0			8.0	사	구미시	이제철	구미시 신평동 57-27				
375	구미시 신평동	57 - 40	대	8.0			10.0	57 - 40	대	8.0			10.0	사	구미시	이철환	구미시 칠성로2길 15,104동503호				
376	구미시 신평동	69 - 0	학	21,128.0		84.0	368.0	69 - 0	학	21,128.0		84.0	368.0	국	구미시	국(경상 북도)					
377	구미시 신평동	69 - 15	도	538.0		78.0	207.0	69 - 15	도	538.0		78.0	207.0	국	구미시	국(구미시)					
378	구미시 신평동	70 - 1	대	25,421.0		686.0	1,686.0	70 - 1	대	25,421.0		307.4	744.9	국	구미시	국(구미시)					
379	구미시 신평동	73 - 0	전	246.0		39.0	102.0	73 - 0	전	246.0		39.0	102.0	국	구미시	국(구미시)					
380	구미시 신평동	73 - 1	전	846.0			11.0	73 - 1	전	846.0			11.0	사	구미시	이현석	강원도 화천군 사내면 사창리 780-1이기차아파 트3-301				
381	구미시 신평동	73 - 5	도	121.0		19.0	41.0	73 - 5	도	121.0		19.0	41.0	국	구미시	국(구미시)					
382	구미시 신평동	75 - 1	전	17.0		2.0	5.0	75 - 1	전	17.0		2.0	5.0	국	구미시	국(구미시)					
383	구미시 신평동	76 - 1	답	346.0		43.0	107.0	76 - 1	답	346.0		55.2	131.4	국	구미시	국(구미시)					
384	구미시 신평동	76 - 11	답	351.0		2.0	19.0	76 - 11	답	351.0		2.0	15.0	국	구미시	국(구미시)					
385	구미시 신평동	77 - 1	수	1,468.0			19.0	77 - 1	수	1,468.0			0.0	국	구미시	국(국토 교통부)					

연번	소재지	당초(변경1회)						변경(변경2회)						국공유지 / 사유지	지자체	토지 소유자		소유권 이외의 권리		
		지번	지목	공부면적 (㎡)	편입면적(㎡)			지번	지목	공부면적 (㎡)	편입면적(㎡)					성명	주소	성명	주소	권리의 종류
					수용	점용	사용				수용	점용	사용							
386	구미시 신평동	77 - 2	수	500.0		25.0	49.0	77 - 2	수	500.0		17.2	49.0	국	구미시	국(국토 교통부)				
387	구미시 신평동	77 - 3	전	589.0		29.0	137.0	77 - 3	전	589.0		0.0	0.0	국	구미시	국(구미 시)				
388	구미시 신평동	78 - 1	수	780.0			49.0	78 - 1	수	780.0			49.0	국	구미시	국(국토 교통부)				
389	구미시 신평동	78 - 2	수	1,111.0		82.0	213.0	78 - 2	수	1,111.0		38.1	166.8	국	구미시	국(국토 교통부)				
390	구미시 신평동	78 - 5	전	229.0			11.0	78 - 5	전	229.0			11.0	국	구미시	국(국토 교통부)				
391	구미시 신평동	124 - 2	도	199.0		4.0	106.0	124 - 2	도	199.0		4.0	106.0	국	구미시	국(구미 시)				
392	구미시 신평동	127 - 5	도	1,211.0		17.0	110.0	127 - 5	도	1,211.0		0.0	0.0	국	구미시	국(구미 시)				
393	구미시 신평동							131 - 10	도	385.0			4.5	국	구미시	국(경상 북도)				
394	구미시 신평동	131 - 12	도	36.0			5.0	131 - 12	도	36.0			0.0	국	구미시	국(구미 시)				
395	구미시 신평동							131 - 13	도	112.0		6.0	107.4	국	구미시	국(경상 북도)				
396	구미시 신평동	131 - 16	구	46.0		10.0	28.0	131 - 16	구	46.0		0.0	0.0	국	구미시	국(구미 시)				
397	구미시 신평동	131 - 18	도	2.0			2.0	131 - 18	도	2.0			0.0	국	구미시	국(구미 시)				
398	구미시 신평동	131 - 19	구	4.0			2.0	131 - 19	구	4.0			0.0	국	구미시	국(경상 북도)				
399	구미시 신평동	131 - 20	구	10.0			4.0	131 - 20	구	10.0			0.0	국	구미시	국(경상 북도)				

연번	소재지	당초(변경1회)						변경(변경2회)						국공유지 / 사유지	지자체	토지 소유자		소유권 이외의 권리		
		지번	지목	공부면적 (㎡)	편입면적(㎡)			지번	지목	공부면적 (㎡)	편입면적(㎡)					성명	주소	성명	주소	권리의 종류
					수용	점용	사용				수용	점용	사용							
400	구미시 신평동	131 - 21	도	59.0		7.0	22.0	131 - 21	도	59.0		0.0	0.0	국	구미시	국(구미시)				
401	구미시 신평동	131 - 22	도	483.0		4.0	24.0	131 - 22	도	483.0		2.5	48.1	국	구미시	국(구미시)				
402	구미시 신평동							131 - 5	구	73.0			23.9	국	구미시	국(구미시)				
403	구미시 신평동							132 . 14	도	43.0			4.6	국	구미시	국(구미시)				
404	구미시 신평동							132 - 2	도	144.0			68.0	국	구미시	국(구미시)				
405	구미시 신평동							133 - 4	대	163.3			51.0	국	구미시	국(구미시)				
406	구미시 신평동							136 - 1	도	475.0			209.6	국	구미시	국(구미시)	구미시 신평동 134			
407	구미시 신평동							136 - 23	도	285.0			152.1	사	구미시	서진호 외3인	구미시 신평동 134			
408	구미시 신평동	150 - 1	대	23,234.0		352.0	1,381.0	150 - 1	대	23,234.0		408.5	1,144.9	국	구미시	국(경상북도)				
409	구미시 신평동	156 - 8	답	552.0		1.0	16.0	156 - 8	답	552.0		1.0	16.0	국	구미시	국(경상북도)				
410	구미시 신평동	160 - 2	답	651.0		17.0	163.0	160 - 2	답	651.0		17.0	163.0	국	구미시	국(경상북도)				
411	구미시 신평동	160 - 5	도	717.0		22.0	223.0	160 - 5	도	717.0		22.0	223.0	국	구미시	국(구미시)				
412	구미시 신평동	168 - 50	도	1,575.0		5.0	20.0	168 - 50	도	158.9		5.0	20.0	국	구미시	국(구미시)				
413	구미시 신평동	168 - 65	도	1,191.0		43.0	183.0	168 - 65	도	1,191.0		43.0	183.0	국	구미시	국(구미시)				

연번	소재지	당초(변경1회)						변경(변경2회)						국공유지 / 사유지	지자체	토지 소유자		소유권 이외의 권리		
		지번	지목	공부면적 (㎡)	편입면적(㎡)			지번	지목	공부면적 (㎡)	편입면적(㎡)					성명	주소	성명	주소	권리의 종류
					수용	점용	사용				수용	점용	사용							
414	구미시 신평동	178 - 8	도	218.0		12.0	52.0	178 - 8	도	218.0		12.0	52.0	국	구미시	국(구미시)				
415	구미시 신평동	201 - 1	도	1,024.0		43.0	221.0	201 - 1	도	1,024.0		139.4	481.1	국	구미시	국(구미시)				
416	구미시 신평동	202 - 2	도	4,430.0		222.0	875.0	202 - 2	도	4,430.0		206.6	1,043.6	국	구미시	국(구미시)				
417	구미시 신평동	204 - 2	도	3,031.0		54.0	286.0	204 - 2	도	3,031.0		97.0	324.2	국	구미시	국(구미시)				
418	구미시 신평동	204 - 3	도	2,113.0		28.0	203.0	204 - 3	도	2,113.0		20.7	217.0	국	구미시	국(구미시)				
419	구미시 신평동	206 - 1	도	9,540.0		6.0		206 - 1	도	9,540.0		6.0		국	구미시	국(구미시)				
420	구미시 신평동	208 - 1	도	2,225.0		33.0	343.0	208 - 1	도	2,225.0		34.9	381.7	국	구미시	국(구미시)				
421	구미시 신평동	211 - 1	도	66.0		2.0	19.0	211 - 1	도	66.0		2.0	19.0	국	구미시	국(구미시)				
422	구미시 신평동	214 - 1	도	593.0		9.0	86.0	214 - 1	도	593.0		9.0	86.0	국	구미시	국(구미시)				
423	구미시 신평동	215 - 0	도	1,055.0		11.0	112.0	215 - 0	도	1,055.0		11.0	112.0	국	구미시	국(구미시)				
424	구미시 신평동	217 - 1	도	2,331.0		10.0	114.0	217 - 1	도	2,331.0		10.0	114.0	국	구미시	국(구미시)				
425	구미시 신평동	218 - 1	도	786.0		28.0	274.0	218 - 1	도	786.0		28.0	274.0	국	구미시	국(구미시)				
426	구미시 신평동	246 - 2	도	7,464.0		12.0		246 - 2	도	7,464.0		12.0		국	구미시	국(구미시)				
427	구미시 신평동	252 - 2	도	4,875.0		9.0	42.0	252 - 2	도	4,875.0		5.8	34.2	국	구미시	국(국토교통부)				

연번	소재지	당초(변경1회)						변경(변경2회)						국공유지 / 사유지	지자체	토지 소유자		소유권 이외의 권리		
		지번	지목	공부면적 (㎡)	편입면적(㎡)			지번	지목	공부면적 (㎡)	편입면적(㎡)					성명	주소	성명	주소	권리의 종류
					수용	점용	사용				수용	점용	사용							
428	구미시 신평동	255 - 1	도	102.0		12.0	50.0	255 - 1	도	102.0		12.0	50.0	국	구미시	국(구미시)				
429	구미시 신평동	255 - 10	도	809.0		25.0	129.0	255 - 10	도	809.0		25.0	129.0	국	구미시	국(구미시)				
430	구미시 신평동							282 - 2	도	1,336.0		4.8	56.6	국	구미시	국(구미시)				
431	구미시 신평동	283 - 1	도	515.0		15.0	31.0	283 - 1	도	515.0		15.0	31.0	국	구미시	국(구미시)				
432	구미시 신평동	283 - 2	도	178.0		3.0	19.0	283 - 2	도	178.0		10.8	61.5	국	구미시	국(구미시)				
433	구미시 신평동	283 - 4	답	296.0		6.0	32.0	283 - 4	답	296.0		6.0	32.0	국	구미시	국(구미시)				
434	구미시 신평동	284 - 0	도	77.0		12.0	45.0	284 - 0	도	77.0		17.4	45.0	국	구미시	국(국토교통부)				
435	구미시 신평동	284 - 1	답	39.0		5.0	22.0	284 - 1	답	39.0		8.4	33.3	국	구미시	국(국토교통부)				
436	구미시 신평동	285 - 2	도	1,523.0		53.0	274.0	285 - 2	도	1,523.0		53.0	274.0	국	구미시	국(구미시)				
437	구미시 신평동	292 - 3	도	1,017.0		46.0	237.0	292 - 3	도	1,017.0		46.0	237.0	국	구미시	국(구미시)				
438	구미시 신평동	292 - 4	도	272.0		6.0	34.0	292 - 4	도	272.0		6.0	34.0	국	구미시	국(구미시)				
439	구미시 신평동	293 - 4	도	606.0		25.0	129.0	293 - 4	도	606.0		25.0	129.0	국	구미시	국(구미시)				
440	구미시 신평동	294 - 2	도	701.0		32.0	162.0	294 - 2	도	701.0		32.0	162.0	국	구미시	국(구미시)				
441	구미시 신평동	294 - 14	도	2,051.0		13.0	64.0	294 - 14	도	2,051.0		13.0	64.0	국	구미시	국(구미시)				

연번	소재지	당초(변경1회)						변경(변경2회)						국공유지 / 사유지	지자체	토지 소유자		소유권 이외의 권리		
		지번	지목	공부면적 (㎡)	편입면적(㎡)			지번	지목	공부면적 (㎡)	편입면적(㎡)					성명	주소	성명	주소	권리의 종류
					수용	점용	사용				수용	점용	사용							
442	구미시 신평동	294 - 15	도	13,362.0		5.0	30.0	294 - 15	도	194.4		5.0	30.0	국	구미시	국(구미시)				
443	구미시 신평동	294 - 16	도	373.0		26.0	131.0	294 - 16	도	373.0		26.0	131.0	국	구미시	국(구미시)				
444	구미시 신평동	294 - 17	도	589.0		27.0	139.0	294 - 17	도	589.0		27.0	139.0	국	구미시	국(구미시)				
445	구미시 신평동	294 - 18	도	769.0		26.0	135.0	294 - 18	도	769.0		26.0	135.0	국	구미시	국(구미시)				
446	구미시 신평동	295 - 22	도	354.0		4.0	35.0	295 - 22	도	354.0		0.0	8.5	국	구미시	국(구미시)				
447	구미시 신평동	295 - 23	도	592.0		49.0	214.0	295 - 23	도	592.0		61.1	264.0	국	구미시	국(구미시)				
448	구미시 신평동	295 - 25	도	86.0		5.0	21.0	295 - 25	도	86.0		9.8	53.3	국	구미시	국(구미시)				
449	구미시 신평동	295 - 26	도	63.0		22.0	14.0	295 - 26	도	63.0		6.4	18.0	국	구미시	국(구미시)				
450	구미시 신평동	295 - 40	도	882.0		27.0	136.0	295 - 40	도	882.0		27.0	136.0	국	구미시	국(구미시)				
451	구미시 신평동	295 - 41	도	1,061.0		27.0	139.0	295 - 41	도	1,061.0		27.0	139.0	국	구미시	국(구미시)				
452	구미시 신평동	295 - 42	도	1,231.0		27.0	138.0	295 - 42	도	1,231.0		27.0	138.0	국	구미시	국(구미시)				
453	구미시 신평동	297 - 5	도	1,272.0		26.0	135.0	297 - 5	도	1,272.0		26.0	135.0	국	구미시	국(구미시)				
454	구미시 신평동	297 - 6	도	1,028.0		23.0	115.0	297 - 6	도	1,028.0		23.0	115.0	국	구미시	국(구미시)				
455	구미시 신평동	297 - 7	도	94.0			2.0	297 - 7	도	94.0			2.0	국	구미시	국(구미시)				

연번	소재지	당초(변경1회)						변경(변경2회)						국공유지 / 사유지	지자체	토지 소유자		소유권 이외의 권리		
		지번	지목	공부면적 (㎡)	편입면적(㎡)			지번	지목	공부면적 (㎡)	편입면적(㎡)					성명	주소	성명	주소	권리의 종류
					수용	점용	사용				수용	점용	사용							
456	구미시 신평동	297 - 8	도	1,328.0		27.0	138.0	297 - 8	도	1,328.0		27.0	138.0	국	구미시	국(구미시)				
457	구미시 신평동	299 - 5	도	1,197.0		34.0	299.0	299 - 5	도	1,197.0		33.4	172.2	국	구미시	국(구미시)				
458	구미시 신평동	299 - 6	도	212.0			17.0	299 - 6	도	212.0		6.3	40.1	국	구미시	국(구미시)				
459	구미시 신평동	299 - 7	도	1,088.0		63.0	196.0	299 - 7	도	1,088.0		16.7	107.5	국	구미시	국(구미시)				
460	구미시 신평동	299 - 8	도	119.0		7.0	64.0	299 - 8	도	119.0		0.0	0.0	국	구미시	국(구미시)				
461	구미시 신평동	300 - 9	도	70.0			2.0	300 - 9	도	70.0			0.0	국	구미시	국(구미시)				
462	구미시 신평동	300 - 10	도	78.0			9.0	300 - 10	도	78.0		5.7	31.7	국	구미시	국(구미시)				
463	구미시 신평동	300 - 11	도	40.0			6.0	300 - 11	도	40.0			0.0	국	구미시	국(구미시)				
464	구미시 신평동							300 - 15	도	212.0		18.9	98.2	국	구미시	국(구미시)				
465	구미시 신평동							300 - 2	도	337.0		25.0	130.2	국	구미시	국(구미시)				
466	구미시 신평동							301 - 7	도	207.0		20.1	104.3	국	구미시	국(구미시)				
467	구미시 신평동							301 - 9	도	524.0		50.7	263.5	국	구미시	국(구미시)				
468	구미시 신평동							301 - 20	도	235.0		18.2	94.1	국	구미시	국(구미시)				
469	구미시 신평동	302 - 1	구	2,501.0		8.0		302 - 1	구	2,501.0		10.8	14.6	국	구미시	국(농림축산식품부)				

연번	소재지	당초(변경1회)						변경(변경2회)						국공유지 / 사유지	지자체	토지 소유자		소유권 이외의 권리		
		지번	지목	공부면적 (㎡)	편입면적(㎡)			지번	지목	공부면적 (㎡)	편입면적(㎡)					성명	주소	성명	주소	권리의 종류
					수용	점용	사용				수용	점용	사용							
470	구미시 신평동						302 - 12	구	274.0			5.3	27.4	국	구미시	국(농림 축산식 품부)				
471	구미시 신평동	302 - 2	도	185.0		6.0	31.0	302 - 2	도	185.0		6.0	31.0	국	구미시	국(농림 축산식 품부)				
472	구미시 신평동	302 - 4	도	96.0		12.0	18.0	302 - 4	도	96.0		12.0	18.0	국	구미시	국(국토 교통부)				
473	구미시 신평동	302 - 6	구	812.0		15.0	77.0	302 - 6	구	812.0		15.0	77.0	국	구미시	국(농림 축산식 품부)				
474	구미시 신평동	302 - 8	도	160.0		4.0	19.0	302 - 8	도	160.0		4.0	19.0	국	구미시	국(농림 축산식 품부)				
475	구미시 신평동							303 - 6	도	38.0		3.2	16.3	국	구미시	국(구미 시)				
476	구미시 신평동							467 - 1	도	100.0		6.7	34.6	국	구미시	국(구미 시)				
477	구미시 신평동							468 - 5	도	234.0		21.1	109.9	국	구미시	국(구미 시)				
478	구미시 신평동	469 - 0	천	95,614.0		37.0	268.0	469 - 0	천	95,614.0		0.0	64.0	국	구미시	국(국토 교통부)				
479	구미시 신평동	473 - 6	구	549.0		11.0	28.0	473 - 6	구	549.0		11.0	28.0	국	구미시	국(국토 교통부)				
480	구미시 신평동	473 - 35	구	1,791.0		12.0	66.0	473 - 35	구	1,791.0		12.0	66.0	국	구미시	국(국토 교통부)				
481	구미시 신평동	473 - 44	구	1,155.0		11.0	59.0	473 - 44	구	1,155.0		11.8	67.6	국	구미시	국(국토 교통부)				
482	구미시 신평동							473 - 61	구	292.0		10.1	53.0	국	구미시	국(농림 축산식 품부)				
483	구미시 신평동	478 - 9	도	36.0			3.0	478 - 9	도	36.0			3.0	국	구미시	국(경상 북도)				

연번	소재지	당초(변경1회)					변경(변경2회)						국공유지 / 사유지	지자체	토지 소유자		소유권 이외의 권리			
		지번	지목	공부면적 (㎡)	편입면적(㎡)			지번	지목	공부면적 (㎡)	편입면적(㎡)				성명	주소	성명	주소	권리의 종류	
					수용	점용	사용				수용	점용								사용
484	구미시 신평동	478 - 12	도	483.0		6.0	24.0	478 - 12	도	483.0		0.0	0.0	국	구미시	국(국토 교통부)				
485	구미시 신평동	478 - 13	도	6.0			3.0	478 - 13	도	6.0			0.0	국	구미시	국(국토 교통부)				
486	구미시 신평동	478 - 20	도	457.0		2.0	15.0	478 - 20	도	457.0		2.0	15.0	국	구미시	국(국토 교통부)				
487	구미시 신평동	478 - 22	도	929.0		7.0	36.0	478 - 22	도	929.0		7.9	38.8	국	구미시	국(국토 교통부)				
488	구미시 신평동							478 - 29	도	768.0			50.4	국	구미시	국(국토 교통부)				
489	구미시 신평동							478 - 31	도	826.0			116.3	국	구미시	국(국토 교통부)				
490	구미시 신평동							478 - 5	도	7,901.0		2.3	3.1	국	구미시	국(국토 교통부)				
491	구미시 신평동	479 - 5	도	149.0		4.0	14.0	479 - 5	도	149.0		4.0	14.0	국	구미시	국(국토 교통부)				
492	구미시 양호동	591 - 40	제	383.0			6.0	591 - 40	제	383.0			6.0	국	구미시	국(국토 교통부)				
493	구미시 양호동	591 - 292	제	40.0			30.0	591 - 292	제	40.0			30.0	국	구미시	국(국토 교통부)				
494	구미시 양호동	614 - 1	천	1,006,968.0			65.0	614 - 1	천	1,006,968.0			65.0	국	구미시	국(국토 교통부)				
495	구미시 양호동	614 - 44	천	4,884.0			113.0	614 - 44	천	4,884.0			113.0	국	구미시	국(국토 교통부)				
496	구미시 양호동	614 - 45	천	14,384.0			3.0	614 - 45	천	14,384.0			3.0	국	구미시	국(국토 교통부)				
497	구미시 양호동	614 - 46	천	3,057.0			84.0	614 - 46	천	3,057.0			84.0	국	구미시	국(국토 교통부)				

연번	소재지	당초(변경1회)					변경(변경2회)					국공유지 / 사유지	지자체	토지 소유자		소유권 이외의 권리				
		지번	지목	공부면적 (㎡)	편입면적(㎡)			지번	지목	공부면적 (㎡)	편입면적(㎡)			성명	주소	성명	주소	권리의 종류		
					수용	점용	사용				수용								점용	사용
498	구미시 오태동	0 - 1	가			5.0	57.0	0 - 1	가	441.1		5.0	57.0	미분류	구미시					
499	구미시 오태동	산82 - 10	도	251.0		5.0	55.0	산82 - 10	도	251.0		5.0	55.0	국	구미시	국(구미시)				
500	구미시 오태동	산83 - 2	도	1,785.0		4.0	41.0	산83 - 2	도	1,785.0		4.0	41.0	국	구미시	국(국토교통부)				
501	구미시 오태동	산83 - 4	철	298.0		3.0	30.0	산83 - 4	철	298.0		3.0	30.0	국	구미시	국(국토교통부)				
502	구미시 오태동	산83 - 10	철	3,769.0		13.0	157.0	산83 - 10	철	3,769.0		13.0	157.0	국	구미시	국(국토교통부)				
503	구미시 오태동	산83 - 13	도	2,331.0		29.0	360.0	산83 - 13	도	2,331.0		29.0	360.0	국	구미시	국(구미시)				
504	구미시 오태동	산84 - 0	도	198.0		6.0	65.0	산84 - 0	도	198.0		6.0	65.0	국	구미시	국(구미시)				
505	구미시 오태동	산89 - 2	도	4,463.0		64.0	743.0	산89 - 2	도	4,463.0		64.0	743.0	국	구미시	국(국토교통부)				
506	구미시 오태동	산89 - 4	도	298.0		6.0	62.0	산89 - 4	도	298.0		6.0	62.0	국	구미시	국(국토교통부)				
507	구미시 오태동	산89 - 5	도	1,983.0		26.0	269.0	산89 - 5	도	1,983.0		26.0	269.0	국	구미시	국(국토교통부)				
508	구미시 오태동	산89 - 6	도	198.0			10.0	산89 - 6	도	198.0			10.0	국	구미시	국(경상북도)				
509	구미시 오태동	산89 - 7	도	1,388.0		21.0	162.0	산89 - 7	도	1,388.0		21.0	162.0	국	구미시	국(경상북도)				
510	구미시 오태동	산90 - 2	임	3,190.0			6.0	산90 - 2	임	3,190.0			6.0	사	구미시	김원국	대구광역시 수성구 범어동 314-2을지맨션101동505호			
511	구미시 오태동	산90 - 3	도	1,091.0		3.0	18.0	산90 - 3	도	1,091.0		3.0	18.0	국	구미시	국(국토교통부)				

연번	소재지	당초(변경1회)					변경(변경2회)					국공유지 / 사유지	지자체	토지 소유자		소유권 이외의 권리					
		지번	지목	공부면적 (㎡)	편입면적(㎡)			지번	지목	공부면적 (㎡)	편입면적(㎡)			성명	주소	성명	주소	권리의 종류			
					수용	점용	사용				수용								점용	사용	
512	구미시 오태동	산90 - 5	도	793.0		13.0	125.0	산90 - 5	도	793.0		13.0	125.0	국	구미시	국(국토교통부)					
513	구미시 오태동	산90 - 7	도	1,289.0		21.0	168.0	산90 - 7	도	1,289.0		21.0	168.0	국	구미시	국(경상북도)					
514	구미시 오태동	산90 - 8	도	595.0			3.0	산90 - 8	도	595.0			3.0	국	구미시	국(경상북도)					
515	구미시 오태동	산91 - 2	도	1,289.0			139.0	산91 - 2	도	1,289.0			139.0	국	구미시	국(국토교통부)					
516	구미시 오태동	산91 - 8	도	595.0			166.0	산91 - 8	도	595.0			166.0	국	구미시	국(경상북도)					
517	구미시 오태동	산91 - 9	도	397.0			40.0	산91 - 9	도	397.0			40.0	국	구미시	국(경상북도)					
518	구미시 오태동	산94 - 4	도	7,438.0			703.0	산94 - 4	도	7,438.0			1,087.3	국	구미시	국(국토교통부)					
519	구미시 오태동	산94 - 8	도	397.0			23.0	산94 - 8	도	397.0			23.0	국	구미시	국(국토교통부)					
520	구미시 오태동	산94 - 9	임	198.0			89.0	산94 - 9	임	198.0			89.0	사	구미시	신우철	서울특별시 영등포구 여의도동 28번지광장아파트 10동109호				
521	구미시 오태동							산94 - 12	임	1,686.0			149.2	국	구미시	국(경상북도)					
522	구미시 오태동	산94 - 15	임	7,587.0			135.0	산94 - 15	임	7,587.0			135.0	사	구미시	이범석 외 2인	구미시 도량동 77도량파크맨션102-708				
523	구미시 오태동	산94 - 25	도	397.0			309.0	산94 - 25	도	397.0			309.0	국	구미시	국(경상북도)					
524	구미시 오태동	산94 - 28	임	7,587.0			305.0	산94 - 28	임	7,587.0			305.0	사	구미시	유일환	구미시 사곡동 321				

연번	소재지	당초(변경1회)					변경(변경2회)					국공유지 / 사유지	지자체	토지 소유자		소유권 이외의 권리				
		지번	지목	공부면적 (㎡)	편입면적(㎡)			지번	지목	공부면적 (㎡)	편입면적(㎡)			성명	주소	성명	주소	권리의 종류		
					수용	점용	사용				수용								점용	사용
525	구미시 오태동						산95 - 2	도	893.0			268.3	국	구미시	국(국토교통부)					
526	구미시 오태동						산95 - 51	임	102.0			1.1	국	구미시	국(구미시)					
527	구미시 오태동						산96 - 6	도	194.1			59.1	미분류	구미시	요청된 대상지 주소가 존재하지 않습니다.					
528	구미시 오태동	산133 - 0	도	727.0		6.0	74.0	산133 - 0	도	727.0		6.0	74.0	국	구미시	국(국토교통부)				
529	구미시 오태동						606 - 2	도	453.0			79.9	국	구미시	국(국토교통부)					
530	구미시 오태동						606 - 4	도	106.0			34.2	국	구미시	국(경상북도)					
531	구미시 오태동	632 - 2	도	433.0			83.0	632 - 2	도	433.0			90.2	국	구미시	국(국토교통부)				
532	구미시 오태동	632 - 4	도	60.0			8.0	632 - 4	도	60.0			8.0	국	구미시	국(경상북도)				
533	구미시 오태동							633 - 2	도	661.0			248.3	국	구미시	국(국토교통부)				
534	구미시 오태동	635 - 0	도	6,060.0			37.0	635 - 0	도	6,060.0			37.0	국	구미시	국(구미시)				
535	구미시 입수동	277 - 0	도	15,337.1		9.0	60.0	277 - 0	도	15,337.1		0.0	0.0	국	구미시	국(국토교통부)				
536	구미시 입수동	284 - 0	도	29,883.9		649.0	5,459.0	284 - 0	도	29,883.9		3.8	73.2	국	구미시	국(경상북도)				

연번	소재지	당초(변경1회)						변경(변경2회)						국공유지 / 사유지	지자체	토지 소유자		소유권 이외의 권리		
		지번	지목	공부면적 (㎡)	편입면적(㎡)			지번	지목	공부면적 (㎡)	편입면적(㎡)					성명	주소	성명	주소	권리의 종류
					수용	점용	사용				수용	점용	사용							
537	구미시 임수동	375 - 5	도	7,155.0		37.0	353.0	375 - 5	도	7,155.0		41.8	207.1	국	구미시	국(국토 교통부)				
538	구미시 임수동	375 - 15	전	325.0		16.0	78.0	375 - 15	전	325.0		15.5	77.3	국	구미시	국(구미 시)				
539	구미시 임수동	375 - 19	전	152.0		5.0	23.0	375 - 19	전	152.0		4.5	22.7	국	구미시	국(구미 시)				
540	구미시 임수동	376 - 1	대	96.0		2.0	7.0	376 - 1	대	96.0		1.0	5.8	국	구미시	국(구미 시)				
541	구미시 임수동	376 - 3	대	241.0		8.0	40.0	376 - 3	대	241.0		7.6	37.2	국	구미시	국(구미 시)				
542	구미시 임수동	376 - 4	대	212.0		13.0	64.0	376 - 4	대	212.0		12.5	63.7	국	구미시	국(구미 시)				
543	구미시 임수동	376 - 7	전	273.0		11.0	51.0	376 - 7	전	273.0		10.3	50.0	국	구미시	국(구미 시)				
544	구미시 임수동	377 - 2	임	26.0			2.0	377 - 2	임	26.0			14.3	국	구미시	국(구미 시)				
545	구미시 임수동	377 - 3	임	215.0		17.0	116.0	377 - 3	임	215.0		16.3	76.6	국	구미시	국(구미 시)				
546	구미시 임수동	377 - 13	임	203.0		10.0	47.0	377 - 13	임	203.0		12.5	57.1	국	구미시	국(구미 시)				
547	구미시 임수동	377 - 14	임	330.0			17.0	377 - 14	임	330.0			4.5	국	구미시	국(구미 시)				
548	구미시 임수동	381 - 1	도	671.0		16.0	80.0	381 - 1	도	671.0		12.0	60.1	국	구미시	국(국토 교통부)				
549	구미시 임수동							381 - 3	대	107.0		0.7	5.3	국	구미시	국(구미 시)				
550	구미시 임수동							381 - 4	대	69.0		3.9	17.4	국	구미시	국(국토 교통부)				

연번	소재지	당초(변경1회)					변경(변경2회)					국공유지 / 사유지	지자체	토지 소유자		소유권 이외의 권리					
		지번	지목	공부면적 (㎡)	편입면적(㎡)			지번	지목	공부면적 (㎡)	편입면적(㎡)			성명	주소	성명	주소	권리의 종류			
					수용	점용	사용				수용								점용	사용	
551	구미시 임수동						382 - 2	전	5,032.0			3.7	국	구미시	국(구미시)						
552	구미시 임수동						382 - 3	전	802.0			7.7	37.0	국	구미시	국(국토교통부)					
553	구미시 임수동	401 - 5	도	788.0		28.0	277.0	401 - 5	도	788.0		12.3	60.3	국	구미시	국(국토교통부)					
554	구미시 임수동	550 - 1	천	229,659.0		135.0	126.0	550 - 1	천	229,659.0		133.8	23.6	국	구미시	국(국토교통부)					
555	구미시 임수동	556 - 6	도	1,455.0		3.0	11.0	556 - 6	도	1,455.0		2.7	15.5	국	구미시	국(국토교통부)					
556	구미시 임은동	산1 - 12	임	185.0			20.0	산1 - 12	임	185.0			20.0	사	구미시	한국산업단지공단	대구광역시 동구 첨단로 39				
557	구미시 임은동	4 - 1	도	875.0		26.0	192.0	4 - 1	도	875.0		26.0	192.0	국	구미시	국(구미시)					
558	구미시 임은동	4 - 2	임	772.0		28.0	157.0	4 - 2	임	772.0		28.0	157.0	사	구미시	한국산업단지공단	대구광역시 동구 첨단로 39				
559	구미시 임은동	5 - 7	도	345.0			3.0	5 - 7	도	345.0			3.0	국	구미시	국(구미시)					
560	구미시 임은동	5 - 8	도	3,386.0		100.0	841.0	5 - 8	도	3,386.0		100.0	841.0	국	구미시	국(구미시)					
561	구미시 임은동	28 - 4	도	1,015.0		15.0	125.0	28 - 4	도	1,015.0		15.0	125.0	국	구미시	국(구미시)					
562	구미시 임은동							산15 - 5	도	595.0		2.9	26.7	국	구미시	국(국토교통부)					
563	구미시 임은동	산28 - 10	임	914.0		66.0	307.0	산28 - 10	임	914.0		66.0	307.0	국	구미시	국(구미시)					
564	구미시 임은동	산28 - 11	임	329.0			34.0	산28 - 11	임	329.0			34.0	국	구미시	국(구미시)					

연번	소재지	당초(변경1회)					변경(변경2회)					국공유지 / 사유지	지자체	토지 소유자		소유권 이외의 권리				
		지번	지목	공부면적 (㎡)	편입면적(㎡)			지번	지목	공부면적 (㎡)	편입면적(㎡)			성명	주소	성명	주소	권리의 종류		
					수용	점용	사용				수용								점용	사용
565	구미시 임은동	산31 - 0	도			9.0	47.0	산31 - 0	도			9.0	47.0	국	구미시	국(국토 교통부)				
566	구미시 임은동	126 - 4	도	415.0		12.0	96.0	126 - 4	도	415.0		12.0	96.0	국	구미시	국(구미 시)				
567	구미시 임은동	127 - 6	도	883.0		22.0	176.0	127 - 6	도	883.0		22.0	176.0	국	구미시	국(구미 시)				
568	구미시 임은동	142 - 2	도	1,622.0		47.0	386.0	142 - 2	도	1,622.0		47.0	386.0	국	구미시	국(구미 시)				
569	구미시 임은동	154 - 6	도	3,252.0		107.0	889.0	154 - 6	도	3,252.0		107.0	889.0	국	구미시	국(구미 시)				
570	구미시 임은동	166 - 7	도	2,174.0		66.0	543.0	166 - 7	도	2,174.0		66.0	543.0	국	구미시	국(구미 시)				
571	구미시 임은동	172 - 1	도	714.0		17.0	135.0	172 - 1	도	714.0		17.0	135.0	국	구미시	국(구미 시)				
572	구미시 임은동	202 - 0	구	395.0		3.0	19.0	202 - 0	구	395.0		3.0	19.0	국	구미시	국(농림 축산식 품부)				
573	구미시 임은동	217 - 1	도	2,235.0		72.0	561.0	217 - 1	도	2,235.0		67.3	561.1	국	구미시	국(구미 시)				
574	구미시 임은동	221 - 2	구	159.0		2.0	12.0	221 - 2	구	159.0		2.0	12.1	국	구미시	국(농림 축산식 품부)				
575	구미시 임은동	221 - 3	도	249.0		3.0	21.0	221 - 3	도	249.0		2.8	22.1	국	구미시	국(국토 교통부)				
576	구미시 임은동	222 - 9	도	25.0			3.0	222 - 9	도	25.0			3.0	국	구미시	국				
577	구미시 임은동	223 - 1	도	26.0		1.0	7.0	223 - 1	도	26.0		1.0	7.0	국	구미시	국(농림 축산식 품부)				
578	구미시 임은동	224 - 14	도	3,252.0		82.0	598.0	224 - 14	도	3,252.0		42.9	349.8	국	구미시	국(구미 시)				

연번	소재지	당초(변경1회)					변경(변경2회)					국공유지 / 사유지	지자체	토지 소유자		소유권 이외의 권리				
		지번	지목	공부면적 (㎡)	편입면적(㎡)			지번	지목	공부면적 (㎡)	편입면적(㎡)			성명	주소	성명	주소	권리의 종류		
					수용	점용	사용				수용								점용	사용
579	구미시 임은동						225 - 14	답	448.0			0.8	사	구미시	주식회사 사감	대구광역시 수성구 청수로 123, 501호(황금동)				
580	구미시 임은동						225 - 15	답	12.0			1.1	사	구미시	주식회사 사감	대구광역시 수성구 청수로 123, 501호(황금동)				
581	구미시 임은동						225 - 6	답	357.0			13.4	105.5	국	구미시	국(구미시)				
582	구미시 임은동						225 - 8	답	315.0			8.1	66.1	국	구미시	국(구미시)				
583	구미시 임은동	225 - 9	도	161.0		6.0	58.0	225 - 9	도	161.0		6.0	47.0	국	구미시	국(농림 축산식 품부)				
584	구미시 임은동	244 - 1	도	3,314.0		148.0	743.0	244 - 1	도	3,314.0		109.1	647.0	국	구미시	국(구미시)				
585	구미시 임은동	245 - 5	도	60.0		7.0	41.0	245 - 5	도	60.0		0.0	0.0	국	구미시	국(국토 교통부)				
586	구미시 임은동	245 - 6	도	86.0		1.0	27.0	245 - 6	도	86.0		0.0	0.0	국	구미시	국(국토 교통부)				
587	구미시 임은동	251 - 2	도	7.0			6.0	251 - 2	도	7.0			6.0	국	구미시	국(국토 교통부)				
588	구미시 임은동	251 - 3	도	347.0		3.0	25.0	251 - 3	도	347.0		3.0	25.0	국	구미시	국(구미시)				
589	구미시 임은동	251 - 4	전	243.0		8.0	30.0	251 - 4	전	243.0		8.0	30.0	국	구미시	국(구미시)				
590	구미시 임은동	252 - 3	전	596.0		52.0	323.0	252 - 3	전	1,567.1		46.3	351.9	국	구미시	국(구미시)				
591	구미시 임은동	252 - 6	대	1,352.0		55.0	285.0	252 - 6	대	1,352.0		55.0	285.0	국	구미시	국(구미시)				

연번	소재지	당초(변경1회)						변경(변경2회)						국공유지 / 사유지	지자체	토지 소유자		소유권 이외의 권리		
		지번	지목	공부면적 (㎡)	편입면적(㎡)			지번	지목	공부면적 (㎡)	편입면적(㎡)					성명	주소	성명	주소	권리의 종류
					수용	점용	사용				수용	점용	사용							
592	구미시 임은동	252 - 7	대	1,476.0		69.0	356.0	252 - 7	대	1,476.0		69.0	356.0	국	구미시	국(구미시)				
593	구미시 임은동	299 - 3	도	175.0		15.0	54.0	299 - 3	도	175.0		5.2	72.3	국	구미시	국(농림축산식품부)				
594	구미시 임은동	316 - 21	도	136.0			9.0	316 - 21	도	136.0			9.0	국	구미시	국(구미시)				
595	구미시 임은동	316 - 23	도	1,058.0		30.0	251.0	316 - 23	도	1,058.0		28.2	239.2	국	구미시	국(구미시)				
596	구미시 임은동							316 - 25	답	517.0		8.9	74.1	국	구미시	국(구미시)				
597	구미시 임은동	316 - 26	도	63.0		2.0	16.0	316 - 26	도	63.0		0.0	0.0	국	구미시	국(농림축산식품부)				
598	구미시 임은동							316 - 27	도	43.0		1.7	13.0	국	구미시	국(농림축산식품부)				
599	구미시 임은동	316 - 28	도	122.0		8.0	58.0	316 - 28	도	122.0		8.0	58.0	국	구미시	국(농림축산식품부)				
600	구미시 임은동	316 - 30	도	56.0		3.0	17.0	316 - 30	도	56.0		3.0	17.0	국	구미시	국(국토교통부)				
601	구미시 임은동	316 - 32	도	101.0		3.0	26.0	316 - 32	도	101.0		0.0	0.0	국	구미시	국(농림축산식품부)				
602	구미시 임은동							316 - 33	도	78.0		3.0	24.0	국	구미시	국(농림축산식품부)				
603	구미시 임은동							316 - 44	전	102.0		7.8	60.3	국	구미시	국(구미시)				
604	구미시 임은동							316 - 64	구	1.0			0.8	국	구미시	국(농림축산식품부)				

연번	소재지	당초(변경1회)					변경(변경2회)					국공유지 / 사유지	지자체	토지 소유자		소유권 이외의 권리				
		지번	지목	공부면적 (㎡)	편입면적(㎡)			지번	지목	공부면적 (㎡)	편입면적(㎡)			성명	주소	성명	주소	권리의 종류		
					수용	점용	사용				수용								점용	사용
605	구미시 임은동						316 - 65	구	17.1			0.0	미분류	구미시	요청된 대상지 주소가 존재하지 않습니다.					
606	구미시 임은동						316 - 66	구	29.0			0.2	국	구미시	국(기획재정부)					
607	구미시 임은동						316 - 71	도	13.5			1.0	미분류	구미시	요청된 대상지 주소가 존재하지 않습니다.					
608	구미시 임은동						316 - 9	전	724.0			5.0	사	구미시	손천식	구미시 임은동 157 노블레스 101동 301호				
609	구미시 임은동	425 - 4	대	753.0		3.0	19.0	425 - 4	대	753.0		3.0	19.0	국	구미시	국(구미시)				
610	구미시 임은동	428 - 3	대	1,082.0		27.0	121.0	428 - 3	대	1,082.0		27.0	121.0	국	구미시	국(구미시)				
611	구미시 임은동	428 - 6	대	167.0			21.0	428 - 6	대	167.0			21.0	국	구미시	국(구미시)				
612	구미시 임은동	429 - 5	대	480.0		42.0	186.0	429 - 5	대	480.0		42.0	186.0	국	구미시	국(구미시)				
613	구미시 임은동	429 - 6	대	270.0			27.0	429 - 6	대	270.0			27.0	국	구미시	국(구미시)				
614	구미시 임은동	430 - 3	대	23.0		3.0	19.0	430 - 3	대	23.0		3.0	19.0	국	구미시	국(구미시)				
615	구미시 임은동	430 - 4	대	96.0			2.0	430 - 4	대	96.0			2.0	국	구미시	국(구미시)				

연번	소재지	당초(변경1회)						변경(변경2회)						국공유지 / 사유지	지자체	토지 소유자		소유권 이외의 권리			
		지번	지목	공부면적 (㎡)	편입면적(㎡)			지번	지목	공부면적 (㎡)	편입면적(㎡)					성명	주소	성명	주소	권리의 종류	
					수용	점용	사용				수용	점용	사용								
616	구미시 임은동	431 - 6	대	475.0		35.0	176.0	431 - 6	대	475.0		35.0	176.0	국	구미시	국(구미시)					
617	구미시 임은동	462 - 5	도	24.0		1.0	15.0	462 - 5	도	24.0		0.0	0.3	국	구미시	국(국토교통부)					
618	구미시 임은동	462 - 6	도	730.0		5.0	45.0	462 - 6	도	730.0		0.0	0.0	국	구미시	국(구미시)					
619	구미시 임은동							463 - 5	전	3.0			1.8	사	구미시	백희수	구미시 임은동 320				
620	구미시 임은동							467 - 2	도	175.0		1.5	3.3	국	구미시	국(국토교통부)					
621	구미시 임은동	468 - 3	전	30.0		5.0	26.0	468 - 3	전	30.0		5.0	26.0	국	구미시	국(구미시)					
622	구미시 임은동	468 - 4	도	237.0			4.0	468 - 4	도	237.0			4.0	국	구미시	국(국토교통부)					
623	구미시 임은동	469 - 0	도	9,479.0		24.0	276.0	469 - 0	도	9,479.0		26.2	165.4	국	구미시	국(국토교통부)					
624	구미시 임은동							469 - 1	도	852.0		1.5	3.3	국	구미시	국(국토교통부)					
625	구미시 임은동	478 - 8	수	3,626.8		60.0	292.0	478 - 8	수	3,626.8		59.9	276.4	국	구미시	국(국토교통부)					
626	구미시 임은동							486 - 1	공	2,892.0		3.9	38.0	국	구미시	국(구미시)					
627	구미시 임은동	486 - 2	도	2,944.3		22.0	196.0	486 - 2	도	2,944.3		15.1	114.8	국	구미시	국(구미시)					
628	구미시 임은동	486 - 10	공	1,387.7		4.0	37.0	486 - 10	공	1,387.7		8.3	79.0	국	구미시	국(구미시)					
629	구미시 임은동	763 - 26	천	344.0		4.0	40.0	763 - 26	천	344.0		4.0	40.0	국	구미시	국(국토교통부)					

연번	소재지	당초(변경1회)						변경(변경2회)						국공유지 / 사유지	지자체	토지 소유자		소유권 이외의 권리		
		지번	지목	공부면적 (㎡)	편입면적(㎡)			지번	지목	공부면적 (㎡)	편입면적(㎡)					성명	주소	성명	주소	권리의 종류
					수용	점용	사용				수용	점용	사용							
630	구미시 임은동	763 - 35	천	571.0		34.0	259.0	763 - 35	천	571.0		34.0	259.0	국	구미시	국				
631	구미시 임은동	769 - 34	구	336.0		11.0	87.0	769 - 34	구	336.0		11.0	87.0	국	구미시	국(농림 축산식 품부)				
632	구미시 임은동	769 - 54	구	3,547.0		11.0	93.0	769 - 54	구	3,547.0		11.0	93.0	국	구미시	국(농림 축산식 품부)				
633	구미시 임은동	773 - 1	도	89.0			23.0	773 - 1	도	89.0			23.0	국	구미시	국				
634	구미시 임은동	782 - 11	구	337.0		15.0	68.0	782 - 11	구	337.0		15.0	68.0	국	구미시	국(경상 북도)				
635	구미시 임은동	782 - 12	구	45.0			4.0	782 - 12	구	45.0			4.0	국	구미시	국(경상 북도)				
636	구미시 임은동	798 - 2	도	125.0		4.0	14.0	798 - 2	도	125.0		4.0	14.0	국	구미시	국(경상 북도)				
637	구미시 임은동	804 - 6	대	1,103.3			6.0	804 - 6	대	1,103.3			6.0	사	구미시	박수관 외 1인	대구광역시 북구 침산로21길 10,206동1604호	성서농 업협동 조합	대구광역시 달서구 달구벌대로 1288	근저당권
638	구미시 임은동	812 - 0	도	2,400.5			169.0	812 - 0	도	2,400.5			169.0	국	구미시	국(구미 시)				
639	구미시 임은동	815 - 0	도	129.7			90.0	815 - 0	도	129.7			90.0	국	구미시	국(구미 시)				
640	구미시 황상동	496 - 0	도	28,416.9			7.0	496 - 0	도	28,416.9			0.0	국	구미시	국(국토 교통부)				
641	구미시 황상동	504 - 0	도	18,504.7		172.0	1,554.0	504 - 0	도	18,504.7		0.0	0.0	국	구미시	국(국토 교통부)				
642	구미시 황상동	578 - 2	도	598.0			5.0	578 - 2	도	598.0			0.0	국	구미시	국(국토 교통부)				

연번	소재지	당초(변경1회)					변경(변경2회)						국공유지 / 사유지	지자체	토지 소유자		소유권 이외의 권리			
		지번	지목	공부면적 (㎡)	편입면적(㎡)			지번	지목	공부면적 (㎡)	편입면적(㎡)				성명	주소	성명	주소	권리의 종류	
					수용	점용	사용				수용	점용								사용
643	구미시 황상동	578 - 7	전	500.0			4.0	578 - 7	전	500.0			0.0	사	구미시	주식회사 사촌스콘 컨트롤 즈델코 배터리	구미시 옥계2공단로 13			
644	칠곡군 북삼읍 울리	0 - 9980	가	157.5		2.0	24.0	0 - 9980	가	157.5		2.0	14.2	미분류	칠곡군					
645	칠곡군 북삼읍 울리	0 - 9983	가			13.0	275.0	0 - 9983	가	410.5		49.2	164.6	미분류	칠곡군					
646	칠곡군 북삼읍 울리	0 - 9990	가			3.0	43.0	0 - 9990	가	69.0		5.2	37.9	미분류	칠곡군					
647	칠곡군 북삼읍 울리	392 - 2	도	473.0		19.0	390.0	392 - 2	도	473.0		36.7	261.7	국	칠곡군	국(국토 교통부)				
648	칠곡군 북삼읍 울리	393 - 2	도	350.0		13.0	280.0	393 - 2	도	350.0		25.8	181.1	국	칠곡군	국(국토 교통부)				
649	칠곡군 북삼읍 울리	394 - 2	도	7.0			13.0	394 - 2	도	7.0			0.0	국	칠곡군	국(국토 교통부)				
650	칠곡군 북삼읍 울리	396 - 2	도	519.0		18.0	379.0	396 - 2	도	519.0		35.3	270.1	국	칠곡군	국(국토 교통부)				
651	칠곡군 북삼읍 울리	397 - 2	도	205.0		7.0	157.0	397 - 2	도	205.0		11.9	85.8	국	칠곡군	국(국토 교통부)				
652	칠곡군 북삼읍 울리	401 - 2	도			19.0	397.0	401 - 2	도			36.7	264.5	미분류	칠곡군					
653	칠곡군 북삼읍 울리	417 - 2	도	73.0		4.0	60.0	417 - 2	도	73.0		5.9	40.7	국	칠곡군	국(국토 교통부)				
654	칠곡군 북삼읍 울리	425 - 2	도			16.0	353.0	425 - 2	도	448.9		31.7	212.9	미분류	칠곡군					

연번	소재지	당초(변경1회)						변경(변경2회)						국공유지 / 사유지	지자체	토지 소유자		소유권 이외의 권리		
		지번	지목	공부면적 (㎡)	편입면적(㎡)			지번	지목	공부면적 (㎡)	편입면적(㎡)					성명	주소	성명	주소	권리의 종류
					수용	점용	사용				수용	점용	사용							
655	칠곡군 북삼읍 울리	425 - 3	도	188.0		2.0	82.0	425 - 3	도	188.0		4.2	21.2	국	칠곡군	국(국토교통부)				
656	칠곡군 북삼읍 울리	427 - 10	도	99.0		7.0	72.0	427 - 10	도	99.0		12.6	65.5	국	칠곡군	국(경상북도)				
657	칠곡군 북삼읍 울리	427 - 11	도	136.0			16.0	427 - 11	도	136.0			16.0	국	칠곡군	국(경상북도)				
658	칠곡군 북삼읍 울리	427 - 15	도	1,601.0		30.0	293.0	427 - 15	도	1,601.0		47.4	287.4	국	칠곡군	국(국토교통부)				
659	칠곡군 북삼읍 울리	427 - 16	도	165.0		3.0	35.0	427 - 16	도	165.0		5.7	35.0	국	칠곡군	국(국토교통부)				
660	칠곡군 북삼읍 울리	427 - 17	도	693.0		4.0	54.0	427 - 17	도	693.0		6.3	54.0	국	칠곡군	국(국토교통부)				
661	칠곡군 북삼읍 울리	428 - 2	도	33.0		3.0	28.0	428 - 2	도	33.0		4.5	25.1	국	칠곡군	국(국토교통부)				
662	칠곡군 북삼읍 울리	428 - 3	도	374.0		8.0	51.0	428 - 3	도	374.0		11.2	58.5	국	칠곡군	국(농림축산식품부)				
663	칠곡군 북삼읍 울리	428 - 4	답	198.0			4.0	428 - 4	답	198.0			4.0	국	칠곡군	국(국토교통부)				
664	칠곡군 북삼읍 울리	429 - 2	도	281.0			146.0	429 - 2	도	281.0			0.0	국	칠곡군	국(국토교통부)				
665	칠곡군 북삼읍 울리	429 - 3	도				157.0	429 - 3	도				0.0	미분류	칠곡군					
666	칠곡군 북삼읍 울리	434 - 7	도	521.0			64.0	434 - 7	도	521.0			2.1	국	칠곡군	국(국토교통부)				
667	칠곡군 북삼읍 울리	437 - 1	도	426.0		20.0	397.0	437 - 1	도	426.0		37.7	232.7	국	칠곡군	국(국토교통부)				

연번	소재지	당초(변경1회)					변경(변경2회)						국공유지 / 사유지	지자체	토지 소유자		소유권 이외의 권리			
		지번	지목	공부면적 (㎡)	편입면적(㎡)			지번	지목	공부면적 (㎡)	편입면적(㎡)				성명	주소	성명	주소	권리의 종류	
					수용	점용	사용				수용	점용								사용
668	칠곡군 북삼읍 울리	437 - 2	도			32.0	437 - 2	도				0.5	13.6	미분류	칠곡군					
669	칠곡군 북삼읍 울리						438 - 2	답	929.0				1.7	사	칠곡군	신원철	칠곡군 북삼읍 울리 689			
670	칠곡군 북삼읍 울리	561 - 1	도			5.0	561 - 1	도				7.2	21.0	미분류	칠곡군					
671	칠곡군 북삼읍 울리	561 - 10	도	247.0		8.0	561 - 10	도	247.0			15.9	111.3	국	칠곡군	국(국토교통부)				
672	칠곡군 북삼읍 울리	561 - 11	도	117.0		4.0	561 - 11	도	117.0			6.5	45.5	국	칠곡군	국(국토교통부)				
673	칠곡군 북삼읍 울리	561 - 12	도	333.0		9.0	561 - 12	도	333.0			17.9	125.3	국	칠곡군	국(국토교통부)				
674	칠곡군 북삼읍 울리	561 - 13	도	1,174.0		29.0	561 - 13	도	1,174.0			56.1	410.6	국	칠곡군	국(국토교통부)				
675	칠곡군 북삼읍 울리						561 - 18	도	58.0				0.5	국	칠곡군	국(경상북도)				
676	칠곡군 북삼읍 울리	561 - 19	답	331.0		10.0	561 - 19	답	331.0			17.8	126.4	국	칠곡군	국(국토교통부)				
677	칠곡군 북삼읍 울리						565 - 8	답	2,006.0				0.0	사	칠곡군	장현수 외 15인	칠곡군 북삼읍 내율1길 11			
678	칠곡군 북삼읍 울리	568 - 2	도	552.0		15.0	568 - 2	도	552.0			30.8	243.6	국	칠곡군	국(국토교통부)				
679	칠곡군 북삼읍 울리	569 - 7	도	171.0		2.0	569 - 7	도	171.0			2.1	11.3	국	칠곡군	국(경상북도)				
680	칠곡군 북삼읍 울리	569 - 12	도	192.0		3.0	569 - 12	도	192.0			4.7	33.1	국	칠곡군	국(경상북도)				

연번	소재지	당초(변경1회)						변경(변경2회)						국공유지 / 사유지	지자체	토지 소유자		소유권 이외의 권리			
		지번	지목	공부면적 (㎡)	편입면적(㎡)			지번	지목	공부면적 (㎡)	편입면적(㎡)					성명	주소	성명	주소	권리의 종류	
					수용	점용	사용				수용	점용	사용								
681	칠곡군 북삼읍 울리	569 - 13	도	481.0		13.0	230.0	569 - 13	도	481.0		25.8	173.6	국	칠곡군	국(국토교통부)					
682	칠곡군 북삼읍 울리	569 - 20	도	757.0		14.0	254.0	569 - 20	도	757.0		25.9	183.1	국	칠곡군	국(국토교통부)					
683	칠곡군 북삼읍 울리	569 - 21	도	21.0			4.0	569 - 21	도	21.0			5.8	국	칠곡군	국(경상북도)					
684	칠곡군 북삼읍 울리	642 - 5	답	208.0		2.0	41.0	642 - 5	답	208.0		3.1	21.5	사	칠곡군	안계상	칠곡군 약목면 교동 23				
685	칠곡군 북삼읍 울리	642 - 13	도	324.0		8.0	161.0	642 - 13	도	324.0		14.3	100.4	국	칠곡군	국(국토교통부)					
686	칠곡군 북삼읍 울리	642 - 14	도	1,170.0		27.0	572.0	642 - 14	도	1,170.0		53.8	376.8	국	칠곡군	국(국토교통부)					
687	칠곡군 북삼읍 울리	642 - 15	도	1,104.0		25.0	576.0	642 - 15	도	1,104.0		49.7	373.2	국	칠곡군	국(국토교통부)					
688	칠곡군 북삼읍 울리	642 - 16	도	458.0		10.0	261.0	642 - 16	도	458.0		18.9	132.3	국	칠곡군	국(국토교통부)					
689	칠곡군 북삼읍 울리	642 - 17	도	794.0		15.0	334.0	642 - 17	도	794.0		29.0	202.5	국	칠곡군	국(국토교통부)					
690	칠곡군 북삼읍 울리	642 - 18	도	415.0		12.0	319.0	642 - 18	도	415.0		22.1	15.1	국	칠곡군	국(국토교통부)					
691	칠곡군 북삼읍 울리							642 - 19	답	744.0			0.1	사	칠곡군	최순희	구미시 형곡로8길 16-12, 에이동 202호 (형곡동, 녹원빌라)				
692	칠곡군 북삼읍 울리	643 - 5	도	2,020.0		35.0	697.0	643 - 5	도	2,020.0		69.8	600.2	국	칠곡군	국(국토교통부)					

연번	소재지	당초(변경1회)						변경(변경2회)						국공유지 / 사유지	지자체	토지 소유자		소유권 이외의 권리		
		지번	지목	공부면적 (㎡)	편입면적(㎡)			지번	지목	공부면적 (㎡)	편입면적(㎡)					성명	주소	성명	주소	권리의 종류
					수용	점용	사용				수용	점용	사용							
693	칠곡군 북삼읍 울리	644 - 8	도	814.0		11.0	198.0	644 - 8	도	814.0		21.9	153.7	국	칠곡군	국(국토교통부)				
694	칠곡군 북삼읍 울리	822 - 3	구	165.0		7.0	135.0	822 - 3	구	165.0		12.6	84.0	국	칠곡군	국(농림축산식품부)				
695	칠곡군 북삼읍 울리	822 - 7	구	33.0		2.0	27.0	822 - 7	구	33.0		2.3	17.4	국	칠곡군	국(농림축산식품부)				
696	칠곡군 북삼읍 울리	830 - 2	도	76.0		3.0	53.0	830 - 2	도	76.0		4.6	27.4	국	칠곡군	국(칠곡군)				
697	칠곡군 북삼읍 울리							830 - 3	도	1,825.0			0.9	국	칠곡군	국(칠곡군)				
698	칠곡군 북삼읍 울리	830 - 176	도	410.0		9.0	150.0	830 - 176	도	410.0		17.6	123.0	국	칠곡군	국(국토교통부)				
699	칠곡군 북삼읍 울리	830 - 177	도	99.0		2.0	38.0	830 - 177	도	99.0		3.7	28.4	국	칠곡군	국(국토교통부)				
700	칠곡군 북삼읍 울리	830 - 178	도	701.0		19.0	297.0	830 - 178	도	701.0		36.4	250.1	국	칠곡군	국(국토교통부)				
701	칠곡군 북삼읍 울리	830 - 221	도	100.0		3.0	42.0	830 - 221	도	100.0		4.6	32.2	국	칠곡군	국(칠곡군)				
702	칠곡군 북삼읍 울리	842 - 4	도	40.0			14.0	842 - 4	도	40.0		0.0	0.0	국	칠곡군	국(국토교통부)				
703	칠곡군 북삼읍 울리	842 - 6	도	30.0		2.0	21.0	842 - 6	도	30.0		2.5	9.7	국	칠곡군	국(국토교통부)				
704	칠곡군 북삼읍 울리	842 - 8	도	119.0		2.0	40.0	842 - 8	도	119.0		3.1	22.3	국	칠곡군	국(국토교통부)				
705	칠곡군 북삼읍 울리	843 - 2	도	132.0		5.0	82.0	843 - 2	도	132.0		6.4	55.1	국	칠곡군	국(국토교통부)				

연번	소재지	당초(변경1회)						변경(변경2회)						국공유지 / 사유지	지자체	토지 소유자		소유권 이외의 권리			
		지번	지목	공부면적 (㎡)	편입면적(㎡)			지번	지목	공부면적 (㎡)	편입면적(㎡)					성명	주소	성명	주소	권리의 종류	
					수용	점용	사용				수용	점용	사용								
706	철곡군 북삼읍 인평리	154 - 6	대	560.0			8.0	154 - 6	대	560.0			0.0	사	철곡군 서재호	성주군 금수면 후평리	농협은행주식회사	서울특별시 중구 통일로 120(동김천지점)	근저당권		
707	철곡군 북삼읍 인평리	192 - 1	도	150.0			2.0	192 - 1	도	150.0			1.1	21.5	국	철곡군	국(국토교통부)				
708	철곡군 북삼읍 인평리	192 - 4	도	661.0			14.0	169.0	192 - 4	도	661.0			25.0	154.7	국	철곡군	국(국토교통부)			
709	철곡군 북삼읍 인평리	192 - 10	도	835.0			19.0	230.0	192 - 10	도	835.0			43.0	228.1	국	철곡군	국(국토교통부)			
710	철곡군 북삼읍 인평리	192 - 11	도	603.0			12.0	139.0	192 - 11	도	603.0			22.2	127.1	국	철곡군	국(국토교통부)			
711	철곡군 북삼읍 인평리	199 - 2	도	125.0			4.0	84.0	199 - 2	도	125.0			3.1	8.9	국	철곡군	국(국토교통부)			
712	철곡군 북삼읍 인평리	199 - 6	도	191.0			2.0	36.0	199 - 6	도	191.0			1.8		국	철곡군	국(국토교통부)			
713	철곡군 북삼읍 인평리	200 - 1	도	80.0			2.0	26.0	200 - 1	도	80.0			3.7	23.6	국	철곡군	국(국토교통부)			
714	철곡군 북삼읍 인평리	200 - 2	도	346.0			3.0	184.0	200 - 2	도	346.0			2.0	21.3	국	철곡군	국(국토교통부)			
715	철곡군 북삼읍 인평리	200 - 4	도	104.0			5.0	50.0	200 - 4	도	104.0			5.8	26.5	국	철곡군	국(경상북도)			
716	철곡군 북삼읍 인평리	201 - 2	도	605.0				296.0	201 - 2	도	605.0			0.0		국	철곡군	국(국토교통부)			
717	철곡군 북삼읍 인평리	201 - 3	답	377.0			4.0		201 - 3	답	377.0			0.0		사	철곡군 이경란 외 3인	철곡군 북삼면 인평리345-2북삼 빌라301호			
718	철곡군 북삼읍 인평리	202 - 2	도	264.0				89.0	202 - 2	도	264.0			0.0		국	철곡군	국(국토교통부)			

연번	소재지	당초(변경1회)						변경(변경2회)						국공유지 / 사유지	지자체	토지 소유자		소유권 이외의 권리		
		지번	지목	공부면적 (㎡)	편입면적(㎡)			지번	지목	공부면적 (㎡)	편입면적(㎡)					성명	주소	성명	주소	권리의 종류
					수용	점용	사용				수용	점용	사용							
719	칠곡군 북삼읍 인평리	202 - 3	답	30.0		5.0	202 - 3	답	30.0		0.0	사	칠곡군	강태성	칠곡군 북삼면 인평동120					
720	칠곡군 북삼읍 인평리	204 - 1	답	216.0		2.0	204 - 1	답	216.0		2.0	국	칠곡군	국(국토교통부)						
721	칠곡군 북삼읍 인평리	205 - 2	구	388.0		5.0	205 - 2	구	388.0		8.9	53.3	국	칠곡군	국(농림축산식품부)					
722	칠곡군 북삼읍 인평리	214 - 2	도	645.0		13.0	214 - 2	도	645.0		22.5	127.7	국	칠곡군	국(국토교통부)					
723	칠곡군 북삼읍 인평리	214 - 5	도	548.0		12.0	214 - 5	도	548.0		23.0	142.1	국	칠곡군	국(국토교통부)					
724	칠곡군 북삼읍 인평리	214 - 7	도	93.0		2.0	214 - 7	도	93.0		4.1	32.4	국	칠곡군	국(국토교통부)					
725	칠곡군 북삼읍 인평리	215 - 3	도	1,049.0		12.0	215 - 3	도	1,049.0		22.7	143.9	국	칠곡군	국(국토교통부)					
726	칠곡군 북삼읍 인평리	215 - 5	도	1,113.0		12.0	215 - 5	도	1,113.0		22.6	142.2	국	칠곡군	국(국토교통부)					
727	칠곡군 북삼읍 인평리	217 - 3	도	366.0		4.0	217 - 3	도	366.0		7.6	44.1	국	칠곡군	국(농림축산식품부)					
728	칠곡군 북삼읍 인평리	220 - 1	도	370.0		9.0	220 - 1	도	370.0		16.0	109.5	국	칠곡군	국(국토교통부)					
729	칠곡군 북삼읍 인평리	222 - 2	도	1,386.0		23.0	222 - 2	도	1,386.0		45.9	281.1	국	칠곡군	국(국토교통부)					
730	칠곡군 북삼읍 인평리	223 - 0	도	917.0		18.0	223 - 0	도	917.0		32.9	205.1	국	칠곡군	국(국토교통부)					
731	칠곡군 북삼읍 인평리	225 - 2	도	606.0		10.0	225 - 2	도	606.0		19.5	115.5	국	칠곡군	국(국토교통부)					

연번	소재지	당초(변경1회)						변경(변경2회)						국공유지 / 사유지	지자체	토지 소유자		소유권 이외의 권리			
		지번	지목	공부면적 (㎡)	편입면적(㎡)			지번	지목	공부면적 (㎡)	편입면적(㎡)					성명	주소	성명	주소	권리의 종류	
					수용	점용	사용				수용	점용	사용								
732	칠곡군 북삼읍 인평리	226 - 2	도	590.0		11.0	135.0	226 - 2	도	590.0		20.9	124.0	국	칠곡군	국(국토교통부)					
733	칠곡군 북삼읍 인평리	227 - 1	도	188.0			13.0	227 - 1	도	188.0		1.2	11.4	국	칠곡군	국(국토교통부)					
734	칠곡군 북삼읍 인평리	230 - 2	도	1,197.0		12.0	159.0	230 - 2	도	1,197.0		24.0	146.9	국	칠곡군	국(국토교통부)					
735	칠곡군 북삼읍 인평리	231 - 2	도	841.0		11.0	130.0	231 - 2	도	841.0		19.3	120.3	국	칠곡군	국(국토교통부)					
736	칠곡군 북삼읍 인평리	231 - 3	도	372.0			2.0	231 - 3	도	372.0			2.0	국	칠곡군	국(국토교통부)					
737	칠곡군 북삼읍 인평리	232 - 2	도	976.0		4.0	47.0	232 - 2	도	976.0		8.1	41.6	국	칠곡군	국(농림축산식품부)					
738	칠곡군 북삼읍 인평리	237 - 2	도	112.0			56.0	237 - 2	도	112.0			0.0	사	칠곡군	최해봉	칠곡군 북삼면 인평동 313				
739	칠곡군 북삼읍 인평리	238 - 1	도	60.0			15.0	238 - 1	도	60.0			0.0	국	칠곡군	국(국토교통부)					
740	칠곡군 북삼읍 인평리	239 - 2	도	774.0			306.0	239 - 2	도	774.0			0.0	국	칠곡군	국(국토교통부)					
741	칠곡군 북삼읍 인평리	240 - 1	도	10.0			6.0	240 - 1	도	10.0			0.0	국	칠곡군	국(국토교통부)					
742	칠곡군 북삼읍 인평리	241 - 2	도	159.0			130.0	241 - 2	도	159.0			0.0	국	칠곡군	국(국토교통부)					
743	칠곡군 북삼읍 인평리	242 - 2	도	800.0			340.0	242 - 2	도	800.0			25.1	국	칠곡군	국(국토교통부)					
744	칠곡군 북삼읍 인평리	242 - 4	답	139.0			19.0	242 - 4	답	139.0			0.0	국	칠곡군	국(칠곡군)					

연번	소재지	당초(변경1회)						변경(변경2회)						국공유지 / 사유지	지자체	토지 소유자		소유권 이외의 권리		
		지번	지목	공부면적 (㎡)	편입면적(㎡)			지번	지목	공부면적 (㎡)	편입면적(㎡)					성명	주소	성명	주소	권리의 종류
					수용	점용	사용				수용	점용	사용							
745	칠곡군 북삼읍 인평리	245 - 7	도	408.0		11.0	121.0	245 - 7	도	408.0		21.6	109.8	국	칠곡군	국(국토교통부)				
746	칠곡군 북삼읍 인평리	246 - 1	구	257.0		2.0	14.0	246 - 1	구	257.0		2.0	5.5	국	칠곡군	국(농림축산식품부)				
747	칠곡군 북삼읍 인평리	246 - 5	도	502.0		8.0	107.0	246 - 5	도	502.0		16.7	97.3	국	칠곡군	국(국토교통부)				
748	칠곡군 북삼읍 인평리	251 - 2	구	1,648.0		5.0	65.0	251 - 2	구	1,648.0		9.4	59.8	국	칠곡군	국(농림축산식품부)				
749	칠곡군 북삼읍 인평리	251 - 6	도	340.0		1.0	15.0	251 - 6	도	340.0		1.9	12.6	국	칠곡군	국(국토교통부)				
750	칠곡군 북삼읍 인평리	288 - 2	도	235.0			103.0	288 - 2	도	235.0			0.0	국	칠곡군	국(국토교통부)				
751	칠곡군 북삼읍 인평리	288 - 8	대	39.0			10.0	288 - 8	대	39.0			0.0	국	칠곡군	국(칠곡군)				
752	칠곡군 북삼읍 인평리	289 - 2	도	499.0			182.0	289 - 2	도	499.0			21.4	국	칠곡군	국(국토교통부)				
753	칠곡군 북삼읍 인평리	289 - 6	답	3.0			2.0	289 - 6	답	3.0			1.1	국	칠곡군	국(칠곡군)				
754	칠곡군 북삼읍 인평리	291 - 2	도	721.0			307.0	291 - 2	도	721.0			0.0	국	칠곡군	국(국토교통부)				
755	칠곡군 북삼읍 인평리	292 - 6	답	329.0			7.0	292 - 6	답	329.0			0.0	국	칠곡군	국(칠곡군)				
756	칠곡군 북삼읍 인평리	292 - 8	대	4.0			2.0	292 - 8	대	4.0			0.0	국	칠곡군	국(칠곡군)				
757	칠곡군 북삼읍 인평리	292 - 9	답	33.0			15.0	292 - 9	답	33.0			2.5	국	칠곡군	국(칠곡군)				

연번	소재지	당초(변경1회)						변경(변경2회)						국공유지 / 사유지	지자체	토지 소유자		소유권 이외의 권리		
		지번	지목	공부면적 (㎡)	편입면적(㎡)			지번	지목	공부면적 (㎡)	편입면적(㎡)					성명	주소	성명	주소	권리의 종류
					수용	점용	사용				수용	점용	사용							
758	칠곡군 북삼읍 인평리	292 - 10	대	47.0			16.0	292 - 10	대	47.0			0.0	국	칠곡군	국(칠곡군)				
759	칠곡군 북삼읍 인평리	292 - 11	대	57.0			23.0	292 - 11	대	57.0			0.0	국	칠곡군	국(칠곡군)				
760	칠곡군 북삼읍 인평리	293 - 3	답	336.0			2.0	293 - 3	답	336.0			0.0	국	칠곡군	국(칠곡군)				
761	칠곡군 북삼읍 인평리	293 - 5	대	36.0			4.0	293 - 5	대	36.0			0.0	국	칠곡군	국(칠곡군)				
762	칠곡군 북삼읍 인평리	293 - 6	답	126.0			15.0	293 - 6	답	126.0			0.0	국	칠곡군	국(칠곡군)				
763	칠곡군 북삼읍 인평리	296 - 2	도	549.0			207.0	296 - 2	도	549.0			6.5	국	칠곡군	국(국토교통부)				
764	칠곡군 북삼읍 인평리	296 - 5	도	50.0			44.0	296 - 5	도	50.0			3.3	국	칠곡군	국(경상북도)				
765	칠곡군 북삼읍 인평리	297 - 2	구	1,162.0		5.0	57.0	297 - 2	구	1,162.0		8.6	52.4	국	칠곡군	국(농림축산식품부)				
766	칠곡군 북삼읍 인평리	298 - 2	도	185.0		6.0	65.0	298 - 2	도	185.0		11.4	58.2	국	칠곡군	국(국토교통부)				
767	칠곡군 북삼읍 인평리	302 - 4	대	36.0		3.0	25.0	302 - 4	대	36.0		3.0	25.0	국	칠곡군	국(칠곡군)				
768	칠곡군 북삼읍 인평리	302 - 5	도	410.0		13.0	134.0	302 - 5	도	410.0		27.9	118.4	국	칠곡군	국(국토교통부)				
769	칠곡군 북삼읍 인평리	306 - 2	도	443.0			127.0	306 - 2	도	443.0			0.0	국	칠곡군	국(국토교통부)				
770	칠곡군 북삼읍 인평리	307 - 2	도	460.0			202.0	307 - 2	도	460.0			23.7	국	칠곡군	국(국토교통부)				

연번	소재지	당초(변경1회)						변경(변경2회)						국공유지 / 사유지	지자체	토지 소유자		소유권 이외의 권리		
		지번	지목	공부면적 (㎡)	편입면적(㎡)			지번	지목	공부면적 (㎡)	편입면적(㎡)					성명	주소	성명	주소	권리의 종류
					수용	점용	사용				수용	점용	사용							
771	칠곡군 북삼읍 인평리	309 - 2	도	40.0			15.0	309 - 2	도	40.0			0.0	국	칠곡군	국(국토교통부)				
772	칠곡군 북삼읍 인평리	310 - 2	도	440.0			212.0	310 - 2	도	440.0			14.0	국	칠곡군	국(국토교통부)				
773	칠곡군 북삼읍 인평리	310 - 4	도	281.0			81.0	310 - 4	도	281.0			0.0	국	칠곡군	국(국토교통부)				
774	칠곡군 북삼읍 인평리	310 - 18	대	18.0			17.0	310 - 18	대	18.0			0.0	국	칠곡군	국(칠곡군)				
775	칠곡군 북삼읍 인평리	313 - 9	대	42.0			10.0	313 - 9	대	42.0			1.2	국	칠곡군	국(칠곡군)				
776	칠곡군 북삼읍 인평리	319 - 0	도	14,394.0			16.0	319 - 0	도	14,394.0			0.0	국	칠곡군	국(농림축산식품부)				
777	칠곡군 북삼읍 인평리	327 - 5	학	17,511.0			108.0	327 - 5	학	17,511.0			1.2	국	칠곡군	국(경상북도교육감)				
778	칠곡군 북삼읍 인평리	328 - 2	도	294.0			164.0	328 - 2	도	294.0			0.0	국	칠곡군	국(국토교통부)				
779	칠곡군 북삼읍 인평리	328 - 7	대	21.0			8.0	328 - 7	대	21.0			0.0	국	칠곡군	국(칠곡군)				
780	칠곡군 북삼읍 인평리	331 - 2	도	60.0			59.0	331 - 2	도	60.0			0.0	국	칠곡군	국(국토교통부)				
781	칠곡군 북삼읍 인평리	332 - 2	도	96.0			72.0	332 - 2	도	96.0			0.0	국	칠곡군	국(국토교통부)				
782	칠곡군 북삼읍 인평리	367 - 2	도	248.0			99.0	367 - 2	도	248.0			0.0	국	칠곡군	국(국토교통부)				
783	칠곡군 북삼읍 인평리	367 - 4	도	3.0			5.0	367 - 4	도	3.0			0.0	국	칠곡군	국(국토교통부)				

연번	소재지	당초(변경1회)						변경(변경2회)						국공유지 / 사유지	지자체	토지 소유자		소유권 이외의 권리			
		지번	지목	공부면적 (㎡)	편입면적(㎡)			지번	지목	공부면적 (㎡)	편입면적(㎡)					성명	주소	성명	주소	권리의 종류	
					수용	점용	사용				수용	점용	사용								
784	칠곡군 북삼읍 인평리	367 - 5	대	1,048.0			9.0	367 - 5	대	1,048.0			0.0	국	칠곡군	국(경찰청)					
785	칠곡군 북삼읍 인평리	367 - 16	도	10.0			14.0	367 - 16	도	10.0			0.0	국	칠곡군	국(칠곡군)					
786	칠곡군 북삼읍 인평리	367 - 19	도	354.0			5.0	367 - 19	도	354.0			0.0	국	칠곡군	국(칠곡군)					
787	칠곡군 북삼읍 인평리	367 - 24	대	36.0			7.0	367 - 24	대	36.0			0.0	국	칠곡군	국(칠곡군)					
788	칠곡군 북삼읍 인평리	368 - 1	묘	1,130.0			21.0	368 - 1	묘	1,130.0			21.0	사	칠곡군	이춘매 외 10인	칠곡군 북삼읍 인평리 368-1	북삼농업협동조합	칠곡군 북삼면 인평리 396-3		근저당권
789	칠곡군 북삼읍 인평리	368 - 2	도	182.0			98.0	368 - 2	도	182.0			0.0	국	칠곡군	국(국토교통부)					
790	칠곡군 북삼읍 인평리	368 - 4	묘	163.0			3.0	368 - 4	묘	163.0			0.0	국	칠곡군	국(칠곡군)					
791	칠곡군 북삼읍 인평리	368 - 7	묘	26.0			26.0	368 - 7	묘	26.0			0.0	사	칠곡군	이춘매 외 6인	칠곡군 북삼읍 인평리 368-1	북삼농업협동조합	칠곡군 북삼면 인평리 396-3		근저당권
792	칠곡군 북삼읍 인평리	369 - 2	도	169.0			42.0	369 - 2	도	169.0			0.0	국	칠곡군	국(국토교통부)					
793	칠곡군 북삼읍 인평리	370 - 2	도	489.0			215.0	370 - 2	도	489.0			0.0	국	칠곡군	국(국토교통부)					
794	칠곡군 북삼읍 인평리	371 - 2	도	60.0			8.0	371 - 2	도	60.0			0.0	국	칠곡군	국(국토교통부)					
795	칠곡군 북삼읍 인평리	372 - 4	도	584.0		17.0	219.0	372 - 4	도	584.0		33.6	199.0	국	칠곡군	국(국토교통부)					
796	칠곡군 북삼읍 인평리	376 - 3	도	66.0		1.0	8.0	376 - 3	도	66.0		10.8	6.6	국	칠곡군	국(칠곡군)					

연번	소재지	당초(변경1회)						변경(변경2회)						국공유지 / 사유지	지자체	토지 소유자		소유권 이외의 권리			
		지번	지목	공부면적 (㎡)	편입면적(㎡)			지번	지목	공부면적 (㎡)	편입면적(㎡)					성명	주소	성명	주소	권리의 종류	
					수용	점용	사용				수용	점용	사용								
797	칠곡군 북삼읍 인평리	386 - 1	답	56.0			9.0	386 - 1	답	56.0			0.0	국	칠곡군	국(칠곡군)					
798	칠곡군 북삼읍 인평리	386 - 2	도	430.0			170.0	386 - 2	도	430.0			170.0	국	칠곡군	국(국토교통부)					
799	칠곡군 북삼읍 인평리	387 - 1	답	40.0			10.0	387 - 1	답	40.0			0.0	국	칠곡군	국(칠곡군)					
800	칠곡군 북삼읍 인평리	387 - 2	도	188.0			78.0	387 - 2	도	188.0			0.0	국	칠곡군	국(국토교통부)					
801	칠곡군 북삼읍 인평리	388 - 1	답	50.0			18.0	388 - 1	답	50.0			0.8	국	칠곡군	국(칠곡군)					
802	칠곡군 북삼읍 인평리	388 - 2	도	274.0			103.0	388 - 2	도	274.0			10.4	국	칠곡군	국(국토교통부)					
803	칠곡군 북삼읍 인평리	389 - 2	답	40.0			22.0	389 - 2	답	40.0			0.0	국	칠곡군	국(칠곡군)					
804	칠곡군 북삼읍 인평리	389 - 3	도	294.0			90.0	389 - 3	도	294.0			0.0	국	칠곡군	국(국토교통부)					
805	칠곡군 북삼읍 인평리	390 - 2	답	30.0			16.0	390 - 2	답	30.0			16.0	사	칠곡군	산목수터	칠곡군 북삼면 오평동 1405				
806	칠곡군 북삼읍 인평리	390 - 3	도	116.0			39.0	390 - 3	도	116.0			39.0	국	칠곡군	국(국토교통부)					
807	칠곡군 북삼읍 인평리	390 - 6	답	73.0		3.0	35.0	390 - 6	답	73.0		5.9	31.1	사	칠곡군	송덕현	칠곡군 북삼면 오평동 1405	칠곡군 농업협동조합	칠곡군 웨관읍 웨관동 247-2	근저당권	
808	칠곡군 북삼읍 인평리	391 - 3	도	129.0			48.0	391 - 3	도	129.0			0.0	국	칠곡군	국(국토교통부)					
809	칠곡군 북삼읍 인평리	391 - 7	도	3.0			11.0	391 - 7	도	3.0			11.0	국	칠곡군	국(경상북도)					

연번	소재지	당초(변경1회)						변경(변경2회)						국공유지 / 사유지	지자체	토지 소유자		소유권 이외의 권리		
		지번	지목	공부면적 (㎡)	편입면적(㎡)			지번	지목	공부면적 (㎡)	편입면적(㎡)					성명	주소	성명	주소	권리의 종류
					수용	점용	사용				수용	점용	사용							
810	칠곡군 북삼읍 인평리	391 - 8	도	40.0			23.0	391 - 8	도	40.0			23.0	국	칠곡군	국(경상북도)				
811	칠곡군 북삼읍 인평리	391 - 13	대	14.0			6.0	391 - 13	대	14.0			0.0	국	칠곡군	국(칠곡군)				
812	칠곡군 북삼읍 인평리	394 - 2	도	592.0			271.0	394 - 2	도	592.0			25.1	국	칠곡군	국(국토교통부)				
813	칠곡군 북삼읍 인평리	394 - 13	대	10.0			5.0	394 - 13	대	10.0			0.0	국	칠곡군	국(칠곡군)				
814	칠곡군 북삼읍 인평리	394 - 14	대	7.0			4.0	394 - 14	대	7.0			0.0	국	칠곡군	국(칠곡군)				
815	칠곡군 북삼읍 인평리	394 - 15	대	16.0			4.0	394 - 15	대	16.0			0.0	국	칠곡군	국(칠곡군)				
816	칠곡군 북삼읍 인평리	395 - 2	도	294.0			130.0	395 - 2	도	294.0			0.0	국	칠곡군	국(국토교통부)				
817	칠곡군 북삼읍 인평리	395 - 8	대	26.0			15.0	395 - 8	대	26.0			0.0	국	칠곡군	국(칠곡군)				
818	칠곡군 북삼읍 인평리	396 - 2	도	202.0			69.0	396 - 2	도	202.0			69.0	국	칠곡군	국(국토교통부)				
819	칠곡군 북삼읍 인평리	399 - 1	도	53.0			26.0	399 - 1	도	53.0			26.0	국	칠곡군	국(칠곡군)				
820	칠곡군 북삼읍 인평리	399 - 2	도	218.0			78.0	399 - 2	도	218.0			78.0	국	칠곡군	국(국토교통부)				
821	칠곡군 북삼읍 인평리	401 - 15	도	182.0		8.0	89.0	401 - 15	도	182.0		16.3	79.1	국	칠곡군	국(국토교통부)				
822	칠곡군 북삼읍 인평리	401 - 16	도	1,031.0		25.0	312.0	401 - 16	도	1,031.0		49.1	285.8	국	칠곡군	국(국토교통부)				

연번	소재지	당초(변경1회)						변경(변경2회)						국공유지 / 사유지	지자체	토지 소유자		소유권 이외의 권리		
		지번	지목	공부면적 (㎡)	편입면적(㎡)			지번	지목	공부면적 (㎡)	편입면적(㎡)					성명	주소	성명	주소	권리의 종류
					수용	점용	사용				수용	점용	사용							
823	칠곡군 북삼읍 인평리	401 - 17	도	431.0		7.0	83.0	401 - 17	도	431.0		12.9	76.1	국	칠곡군	국(국토교통부)				
824	칠곡군 북삼읍 인평리	401 - 18	도	1,153.0		18.0	218.0	401 - 18	도	1,153.0		34.2	200.4	국	칠곡군	국(국토교통부)				
825	칠곡군 북삼읍 인평리	401 - 20	도	92.0		1.0	6.0	401 - 20	도	92.0		0.6	4.6	국	칠곡군	국(국토교통부)				
826	칠곡군 북삼읍 인평리	401 - 25	답	66.0			25.0	401 - 25	답	66.0			4.2	국	칠곡군	국(칠곡군)				
827	칠곡군 북삼읍 인평리	401 - 26	도	264.0			120.0	401 - 26	도	264.0			9.8	국	칠곡군	국				
828	칠곡군 북삼읍 인평리	989 - 1	도	1,464.0		2.0	83.0	989 - 1	도	1,464.0		2.4	54.0	국	칠곡군	국(국토교통부)				
829	칠곡군 북삼읍 인평리	990 - 5	철	836.0		3.0	28.0	990 - 5	철	836.0		4.4	25.0	국	칠곡군	국(기획재정부)				
830	칠곡군 북삼읍 인평리	990 - 12	도	46.0		3.0	36.0	990 - 12	도	46.0		5.8	33.1	국	칠곡군	국(국토교통부)				
831	칠곡군 북삼읍 인평리	990 - 13	도	40.0		3.0	30.0	990 - 13	도	40.0		4.9	27.3	국	칠곡군	국(국토교통부)				
832	칠곡군 북삼읍 인평리	990 - 16	도	215.0		14.0	147.0	990 - 16	도	215.0		26.5	133.7	국	칠곡군	국(국토교통부)				
833	칠곡군 북삼읍 인평리	990 - 19	도	109.0		5.0	37.0	990 - 19	도	109.0		6.0	34.5	국	칠곡군	국(국토교통부)				
834	칠곡군 북삼읍 인평리	990 - 20	도	291.0			22.0	990 - 20	도	291.0			22.0	국	칠곡군	국(국토교통부)				
835	칠곡군 북삼읍 인평리	990 - 29	도	1,441.0		37.0	465.0	990 - 29	도	1,441.0		71.3	430.0	국	칠곡군	국(국토교통부)				

연번	소재지	당초(변경1회)						변경(변경2회)						국공유지 / 사유지	지자체	토지 소유자		소유권 이외의 권리		
		지번	지목	공부면적 (㎡)	편입면적(㎡)			지번	지목	공부면적 (㎡)	편입면적(㎡)					성명	주소	성명	주소	권리의 종류
					수용	점용	사용				수용	점용	사용							
836	칠곡군 북삼읍 인평리	990 - 31	도	573.0		19.0	236.0	990 - 31	도	573.0		37.0	218.9	국	칠곡군	국(국토교통부)				
837	칠곡군 북삼읍 인평리	1013 - 4	구	50.0			6.0	1013 - 4	구	50.0			0.0	국	칠곡군	국(농림축산식품부)				
838	칠곡군 북삼읍 인평리	1018 - 4	구	20.0			11.0	1018 - 4	구	20.0			0.0	국	칠곡군	국(농림축산식품부)				
839	칠곡군 북삼읍 인평리	1021 - 6	천	182.0		3.0	36.0	1021 - 6	천	182.0		4.7	33.7	국	칠곡군	국(국토교통부)				
840	칠곡군 북삼읍 인평리	1021 - 10	천	6,640.0			120.0	1021 - 10	천	6,640.0			0.0	국	칠곡군	국(국토교통부)				
841	칠곡군 북삼읍 인평리	1024 - 7	도	182.0			14.0	1024 - 7	도	182.0			0.0	국	칠곡군	국(국토교통부)				
842	칠곡군 북삼읍 인평리	1117 - 0	도	11,024.9			17.0	1117 - 0	도	11,024.9			0.0	국	칠곡군	국(칠곡군)				
843	칠곡군 약목면 교리	509 - 10	도	169.0		5.0	72.0	509 - 10	도	169.0		8.1	54.5	국	칠곡군	국(국토교통부)				
844	칠곡군 약목면 교리	519 - 349	천	14,281.0		97.0	774.0	519 - 349	천	14,281.0		130.2	781.4	국	칠곡군	국(국토교통부)				
845	칠곡군 약목면 교리	519 - 356	도	799.0		12.0	298.0	519 - 356	도	799.0		20.2	140.9	국	칠곡군	국(국토교통부)				
846	칠곡군 약목면 교리	519 - 357	도	113.0			24.0	519 - 357	도	113.0			0.6	국	칠곡군	국(국토교통부)				
847	칠곡군 약목면 교리	519 - 366	천	71.0		1.0	13.0	519 - 366	천	71.0		0.6	6.7	국	칠곡군	국(칠곡군)				
848	칠곡군 약목면 교리	542 - 2	도	58.0		2.0	38.0	542 - 2	도	58.0		3.6	33.7	국	칠곡군	국(국토교통부)				

연번	소재지	당초(변경1회)						변경(변경2회)						국공유지 / 사유지	지자체	토지 소유자		소유권 이외의 권리		
		지번	지목	공부면적 (㎡)	편입면적(㎡)			지번	지목	공부면적 (㎡)	편입면적(㎡)					성명	주소	성명	주소	권리의 종류
					수용	점용	사용				수용	점용	사용							
849	칠곡군 약목면 복성리	428 - 2	도	129.0		4.0	101.0	428 - 2	도	129.0		7.0	62.6	국	칠곡군	국(국토교통부)				
850	칠곡군 약목면 복성리	429 - 3	도	509.0		5.0	77.0	429 - 3	도	509.0		10.6	83.9	국	칠곡군	국(국토교통부)				
851	칠곡군 약목면 복성리	431 - 2	도	734.0		29.0	517.0	431 - 2	도	734.0		52.2	350.8	국	칠곡군	국(국토교통부)				
852	칠곡군 약목면 복성리	431 - 7	도	172.0			21.0	431 - 7	도	172.0			0.0	국	칠곡군	국(경상북도)				
853	칠곡군 약목면 복성리	432 - 3	도	301.0		11.0	201.0	432 - 3	도	301.0		21.3	148.0	국	칠곡군	국				
854	칠곡군 약목면 복성리	432 - 8	도	45.0			13.0	432 - 8	도	45.0			0.0	국	칠곡군	국(기획재정부)				
855	칠곡군 약목면 복성리	435 - 3	도	631.0		22.0	364.0	435 - 3	도	631.0		43.5	304.6	국	칠곡군	국(국토교통부)				
856	칠곡군 약목면 복성리	435 - 9	도	109.0			36.0	435 - 9	도	109.0			1.9	국	칠곡군	국(경상북도)				
857	칠곡군 약목면 복성리	435 - 10	도	30.0			10.0	435 - 10	도	30.0			10.0	국	칠곡군	국(국토교통부)				
858	칠곡군 약목면 복성리	435 - 11	도	10.0			5.0	435 - 11	도	10.0			0.0	국	칠곡군	국(경상북도)				
859	칠곡군 약목면 복성리	438 - 2	도	433.0		15.0	212.0	438 - 2	도	433.0		29.7	205.0	국	칠곡군	국(농림축산식품부)				
860	칠곡군 약목면 복성리	438 - 7	도	79.0			25.0	438 - 7	도	79.0			0.3	국	칠곡군	국(경상북도)				
861	칠곡군 약목면 복성리	438 - 8	도	46.0			13.0	438 - 8	도	46.0			0.0	국	칠곡군	국(경상북도)				

연번	소재지	당초(변경1회)						변경(변경2회)						국공유지 / 사유지	지자체	토지 소유자		소유권 이외의 권리			
		지번	지목	공부면적 (㎡)	편입면적(㎡)			지번	지목	공부면적 (㎡)	편입면적(㎡)					성명	주소	성명	주소	권리의 종류	
					수용	점용	사용				수용	점용	사용								
862	칠곡군 약목면 복성리	442 - 1	도	53.0		1.0	8.0	442 - 1	도	53.0		1.2	10.2	국	칠곡군	국(국토교통부)					
863	칠곡군 약목면 복성리	1166 - 14	도	674.0		20.0	260.0	1166 - 14	도	674.0		34.1	231.4	국	칠곡군	국(칠곡군)					
864	칠곡군 약목면 복성리	1166 - 33	천	532.0		22.0	135.0	1166 - 33	천	532.0		21.6	134.3	국	칠곡군	국(국토교통부)					
865	칠곡군 약목면 복성리	1166 - 38	천	7,601.0		20.0	129.0	1166 - 38	천	7,601.0		93.9	128.8	국	칠곡군	국(국토교통부)					
866	칠곡군 약목면 복성리	1166 - 104	장	47.0			3.0	1166 - 104	장	47.0			3.0	사	칠곡군	아세아시멘트주식회사	서울특별시 강남구 논현로 430				
867	칠곡군 약목면 복성리	1196 - 3	도	205.0		2.0	22.0	1196 - 3	도	205.0		2.6	18.5	국	칠곡군	국(국토교통부)					
868	칠곡군 약목면 복성리	1201 - 2	구	18,927.0		4.0	79.0	1201 - 2	구	18,927.0		7.0	49.1	국	칠곡군	국(농림축산식품부)					

●대구지방환경청고시제2020-16호

포항공업용수도 노후관 개량사업 실시계획 변경(1회)

「한국수자원공사법」 제10조 및 같은 법 시행령 제15조에 따라 포항공업용수도 노후관 개량사업 실시계획 변경(1회) 승인을 하였기에 다음과 같이 고시합니다.

2021년 1월 6일

대구지방환경청장

1. 사업의 명칭 : 포항공업용수도 노후관 개량사업 (변경없음)

2. 사업시행자의 명칭 및 주소 (변경)

가. 명 칭

- (당초) 한국수자원공사 사장 이학수
- (변경) 한국수자원공사 사장 박재현

나. 주 소 : 대전광역시 대덕구 신탄진로 200

3. 사업의 목적 (변경없음)

- 매설 후 30년 이상 경과한 포항공업용수도의 관로 개량 및 대체관로 등을 통한 용수공급 신뢰성 제고

4. 사업의 개요 (변경없음)

가. 수 원 : 영천댐

나. 시 설 개 요 : 관로시설

시 설 명	규 격	수 량	비 고
• 관로시설(도수관로)		L=30.90km	
- 노후관 개량	D=1,350mm	L=14.14km	
- 대체관로	D=1,100mm	L=16.76km	

5. 사업시행지의 위치 및 면적 (변경없음)

구 분	위 치	면 적 (㎡)
계		167,962
도수관로	<ul style="list-style-type: none"> • 경상북도 - 포항시 북구 기계면 - 경주시 안강읍, 강동면 	167,962

6. 급수구역 : 포항시, 경주시 (변경없음)

7. 사업시행기간 (변경)

- (당초) 2016년 ~ 2020년 12월
- (변경) 2016년 ~ 2021년 12월

8. 수용 또는 사용할 토지세목조서 (붙임참조) (변경없음)

9. 공시송달 (변경없음)

- 사업시행자는 토지소유자 또는 관계인의 주소 또는 거소불명, 기타 사유로 인하여 서류의 송달을 할 수 없을 때에는 토지소재지 관할 시·군·구 게시관에 다음 사항을 14일간 공고함으로써 통지를 갈음한다.

- 1) 협의기간 및 방법
- 2) 보상의 시기, 방법 및 절차
- 3) 계약체결의 기간 및 장소
- 4) 계약체결에 필요한 구비서류

10. 토지 및 공공시설의 관리처분계획서 (변경없음)

가. 토지 관리처분계획

수도용지 (시설명)	면적(m ²)	주요시설	관 리 처 분 계 획
계	119,576		
관로시설	119,576	송수관로	-한국수자원공사법 제32조의 규정에 의거 종래의 공공시설은 사업시행자에게 무상귀속하고 새로이 설치된 공공시설은 준공 후 국가에 무상귀속 -사업시행으로 취득하는 수용토지는 국(환경부)에 무상귀속. 단, 국·공유지는 관계기관 협의결과에 따라 관리처분 -사업시행으로 취득한 수용토지는 사업준공시 수도용지로 지목변경하여 관리하되 "국유재산법 " 제29조 및 "행정권한의 위임 및 위탁에 관한 규정" 제52조2 제2항에 의거 한국수자원공사가 수탁관리 -국가는 한국수자원공사에 수도시설관리권을 설정 -점용사용 토지는 사용협의 결과에 의거 관로 폐쇄 시까지 한국수자원공사가 점용사용 -사업구역에 편입되어 보상이 완료된 수용토지가 사업구역에서 제외될 경우 "공익사업을 위한 토지 등의 취득 및 보상에 관한 법률" 제91조 및 제92조에 의거 원소유자에게 환매하고, 회수한 당해 보상비는 총사업비에서 차감 정산. 단, 준공이후 토지를 환매하게 된 경우 그 금액은 국고로 귀속 -일시사용 토지는 사용기간 만료 후 원상회복

나. 시설물 관리처분계획

○ 관로시설(도수)

- 국(환경부)으로 귀속 후 수도시설관리권을 설정 및 관계법규에 따라 한국수자원공사가 운영관리

11. 관계도서(토지세목조서 및 지적도)는 한국수자원공사 포항권지사에 비치하고 이해관계인에게 열람한다. (☎054-230-4751)

□ 붙임 : 토지세목조서

연번	소재지	지번	지목	공부면적 (㎡)	편입면적(㎡)				국공유지 /사유지	지자체	토지 소유자		소유권 이외의 권리		
					합계	수용	점용	사용			성명	주소	성명	주소	권리의 종류
					167,962.0	22,625.0	20,713.0	124,624.0							
1	경상북도 포항시 북구 기계면 남계리	14 - 1	수	2,908.0	1,361.0		222.0	1,139.0	국	포항시	국(국토교통부)				
2	경상북도 포항시 북구 기계면 남계리	97 - 3	수	587.0	409.0		65.0	344.0	국	포항시	국(국토교통부)				
3	경상북도 포항시 북구 기계면 남계리	128 - 3	답	1,482.0	31.0	31.0			사	포항시	배덕호 외 5인	경기도 부천시 원미구 송내대로205번길 70, 2501동 504호 (상동,푸른마을)	한국자산관리 공사	부산광역시 남구 문현금융로40(문현동) (경남지역본부)	지분가압류
4	경상북도 포항시 북구 기계면 남계리	129 - 0	수	778.0	570.0		134.0	436.0	국	포항시	국(국토교통부)				
5	경상북도 포항시 북구 기계면 남계리	129 - 1	답	8+19.0	43.0	43.0			사	포항시	배덕호 외 5인	경기도 부천시 원미구 송내대로205번길 70, 2501동 504호 (상동,푸른마을)	한국자산관리 공사	부산광역시 남구 문현금융로40(문현동) (경남지역본부)	지분가압류
6	경상북도 포항시 북구 기계면 남계리	130 - 3	답	1,410.0	134.0	134.0			사	포항시	배영섭	포항시 북구 기계면 현내리 375	기계새마을금 고	포항시 북구 기계면 현내리 359-1	가압류
7	경상북도 포항시 북구 기계면 남계리	132 - 1	도	30.0	30.0		30.0		사	포항시	재전광재	영일군 기계면 가안동 186			
8	경상북도 포항시 북구 기계면 남계리	132 - 3	답	1,511.0	70.0	70.0			사	포항시	한태운	대구광역시 달성군 다사읍 대실역북로1길 6, 101동 801호 (죽곡휴면시아1단지)	배영주	대구광역시 북구 경진로 29, 102동 601호(북현동,대용아파트)	근저당권
9	경상북도 포항시 북구 기계면 남계리	138 - 0	수	1,693.0	114.0		8.0	106.0	국	포항시	국(국토교통부)				

연번	소재지	지번	지목	공부면적 (㎡)	편입면적(㎡)				국공유지 /사유지	지자체	토지 소유자		소유권 이외의 권리		
					합계	수용	점용	사용			성명	주소	성명	주소	권리의 종류
10	경상북도 포항시 북구 기계면 남계리	141 - 1	도	20.0	11.0		11.0		국	포항시	국(국토교통부)				
11	경상북도 포항시 북구 기계면 남계리	142 - 1	도	30.0	27.0		6.0	21.0	국	포항시	국(국토교통부)				
12	경상북도 포항시 북구 기계면 남계리	144 - 2	도	443.0	54.0	19.0		35.0	사	포항시	영목희수	영일군 기계면 가안동 190			
13	경상북도 포항시 북구 기계면 남계리	144 - 3	수	26.0	26.0		6.0	20.0	국	포항시	국(국토교통부)				
14	경상북도 포항시 북구 기계면 남계리	153 - 2	수	208.0	101.0		16.0	85.0	국	포항시	국(국토교통부)				
15	경상북도 포항시 북구 기계면 남계리	154 - 0	수	571.0	177.0		35.0	142.0	국	포항시	국(국토교통부)				
16	경상북도 포항시 북구 기계면 남계리	155 - 1	구	17.0	10.0			10.0	국	포항시	국(국토교통부)				
17	경상북도 포항시 북구 기계면 남계리	156 - 1	수	1,038.0	167.0		19.0	148.0	국	포항시	국(국토교통부)				
18	경상북도 포항시 북구 기계면 남계리	156 - 2	수	678.0	116.0		41.0	75.0	국	포항시	국(국토교통부)				
19	경상북도 포항시 북구 기계면 남계리	653 - 5	천	6,153.0	133.0		15.0	118.0	국	포항시	국(국토교통부)				
20	경상북도 포항시 북구 기계면 남계리	655 - 0	도	1,205.0	2.0		2.0		국	포항시	국(국토교통부)				
21	경상북도 포항시 북구 기계면 남계리	661 - 0	구	934.0	2.0		2.0		국	포항시	국(농림축산식품부)				
22	경상북도 포항시 북구 기계면 남계리	662 - 0	도	218.0	41.0		7.0	34.0	국	포항시	국(국토교통부)				
23	경상북도 포항시 북구 기계면 남계리	663 - 0	구	1,779.0	97.0		4.0	93.0	국	포항시	국(농림축산식품부)				
24	경상북도 포항시 북구 기계면 남계리	664 - 1	도	140.0	12.0			12.0	국	포항시	국(국토교통부)				
25	경상북도 포항시 북구 기계면 남계리	665 - 0	도	198.0	24.0		5.0	19.0	국	포항시	국(국토교통부)				
26	경상북도 포항시 북구 기계면 남계리	666 - 0	도	1,213.0	59.0		7.0	52.0	국	포항시	국(국토교통부)				
27	경상북도 포항시 북구 기계면 가안리	27 - 1	수	1,832.0	863.0		161.0	702.0	국	포항시	국(국토교통부)				
28	경상북도 포항시 북구 기계면 가안리	77 - 1	수	153.0	77.0		14.0	63.0	국	포항시	국(국토교통부)				
29	경상북도 포항시 북구 기계면 가안리	85 - 3	수	1,712.0	749.0		136.0	613.0	국	포항시	국(국토교통부)				
30	경상북도 포항시 북구 기계면 가안리	89 - 2	구	69.0	31.0		6.0	25.0	사	포항시	한국농어촌공사	경기도 의왕시 포일동 487			

연번	소재지	지번	지목	공부면적 (㎡)	편입면적(㎡)				국공유지 /사유지	지자체	토지 소유자		소유권 이외의 권리		
					합계	수용	점용	사용			성명	주소	성명	주소	권리의 종류
31	경상북도 포항시 북구 기계면 가안리	110 - 0	수	6,932.0	3,078.0		534.0	2,544.0	국	포항시	국(국토교통부)				
32	경상북도 포항시 북구 기계면 가안리	149 - 2	답	151.0	89.0	89.0			사	포항시	파평윤시봉강재 총회	영일군 기계면 봉계리 552			
33	경상북도 포항시 북구 기계면 가안리	1127 - 1	수	44.0	18.0		3.0	15.0	국	포항시	국(국토교통부)				
34	경상북도 포항시 북구 기계면 가안리	1128 - 1	도	57.0	24.0		5.0	19.0	국	포항시	국(국토교통부)				
35	경상북도 포항시 북구 기계면 인비리	산10 - 1	수	1,289.0	567.0		64.0	503.0	국	포항시	국(국토교통부)				
36	경상북도 포항시 북구 기계면 인비리	산11 - 2	수	496.0	243.0		44.0	199.0	국	포항시	국(국토교통부)				
37	경상북도 포항시 북구 기계면 인비리	산11 - 4	수	193.0	64.0		8.0	56.0	국	포항시	국(국토교통부)				
38	경상북도 포항시 북구 기계면 인비리	산12 - 2	수	992.0	420.0		76.0	344.0	국	포항시	국(국토교통부)				
39	경상북도 포항시 북구 기계면 인비리	134 - 4	수	1,402.0	485.0		63.0	422.0	국	포항시	국(국토교통부)				
40	경상북도 포항시 북구 기계면 인비리	141 - 2	수	2,968.0	229.0			229.0	국	포항시	국(국토교통부)				
41	경상북도 포항시 북구 기계면 인비리	181 - 2	수	1,253.0	17.0			17.0	국	포항시	국(국토교통부)				
42	경상북도 포항시 북구 기계면 인비리	193 - 3	구	1,128.0	31.0		12.0	19.0	사	포항시	한국농어촌공사	경기도 의왕시 포일동 487			
43	경상북도 포항시 북구 기계면 인비리	230 - 6	답	30.0	30.0			30.0	공	포항시	포항시				
44	경상북도 포항시 북구 기계면 인비리	230 - 13	구	181.0	113.0		26.0	87.0	사	포항시	한국농어촌공사	경기도 의왕시 포일동 487			
45	경상북도 포항시 북구 기계면 인비리	230 - 15	대	299.0	167.0		33.0	134.0	공	포항시	포항시				
46	경상북도 포항시 북구 기계면 인비리	230 - 16	잡	274.0	141.0		31.0	110.0	공	포항시	포항시				
47	경상북도 포항시 북구 기계면 인비리	264 - 4	전	791.0	379.0		72.0	307.0	공	포항시	포항시				
48	경상북도 포항시 북구 기계면 인비리	265 - 7	답	328.0	146.0		24.0	122.0	공	포항시	포항시				
49	경상북도 포항시 북구 기계면 인비리	265 - 8	답	47.0	25.0		6.0	19.0	공	포항시	포항시				
50	경상북도 포항시 북구 기계면 인비리	285 - 2	수	2,457.0	1,132.0		186.0	946.0	국	포항시	국(국토교통부)				
51	경상북도 포항시 북구 기계면 인비리	285 - 5	전	1,093.0	114.0		27.0	87.0	공	포항시	포항시				

연번	소재지	지번	지목	공부면적 (㎡)	편입면적(㎡)				국공유지 /사유지	지자체	토지 소유자		소유권 이외의 권리		
					합계	수용	점용	사용			성명	주소	성명	주소	권리의 종류
52	경상북도 포항시 북구 기계면 인비리	286 - 2	묘	17.0	17.0			17.0	사	포항시	사(미등기)	토지대장(김환규) 경기성남시태평동166-8			
53	경상북도 포항시 북구 기계면 인비리	304 - 2	수	255.0	124.0		21.0	103.0	국	포항시	국(국토교통부)				
54	경상북도 포항시 북구 기계면 인비리	305 - 2	수	331.0	144.0		26.0	118.0	국	포항시	국(국토교통부)				
55	경상북도 포항시 북구 기계면 인비리	322 - 2	수	116.0	42.0		8.0	34.0	국	포항시	국(국토교통부)				
56	경상북도 포항시 북구 기계면 인비리	338 - 2	수	2,271.0	1,088.0		192.0	896.0	국	포항시	국(국토교통부)				
57	경상북도 포항시 북구 기계면 인비리	346 - 3	수	347.0	77.0			77.0	국	포항시	국(국토교통부)				
58	경상북도 포항시 북구 기계면 인비리	349 - 17	수	3,136.0	1,406.0		261.0	1,145.0	국	포항시	국(국토교통부)				
59	경상북도 포항시 북구 기계면 인비리	430 - 4	답	424.0	264.0		50.0	214.0	공	포항시	포항시				
60	경상북도 포항시 북구 기계면 인비리	430 - 5	답	538.0	301.0		56.0	245.0	공	포항시	포항시				
61	경상북도 포항시 북구 기계면 인비리	430 - 6	답	763.0	389.0		73.0	316.0	공	포항시	포항시				
62	경상북도 포항시 북구 기계면 인비리	430 - 7	답	339.0	187.0		34.0	153.0	공	포항시	포항시				
63	경상북도 포항시 북구 기계면 인비리	431 - 2	답	75.0	49.0		12.0	37.0	공	포항시	포항시				
64	경상북도 포항시 북구 기계면 인비리	431 - 3	답	108.0	77.0		18.0	59.0	공	포항시	포항시				
65	경상북도 포항시 북구 기계면 인비리	481 - 10	답	81.0	44.0		13.0	31.0	공	포항시	포항시				
66	경상북도 포항시 북구 기계면 인비리	481 - 11	답	32.0	16.0		3.0	13.0	공	포항시	포항시				
67	경상북도 포항시 북구 기계면 인비리	481 - 12	답	37.0	19.0		2.0	17.0	공	포항시	포항시				
68	경상북도 포항시 북구 기계면 인비리	481 - 13	답	21.0	11.0		1.0	10.0	공	포항시	포항시				
69	경상북도 포항시 북구 기계면 인비리	481 - 14	답	41.0	19.0			19.0	공	포항시	포항시				
70	경상북도 포항시 북구 기계면 인비리	481 - 15	답	25.0	12.0			12.0	공	포항시	포항시				
71	경상북도 포항시 북구 기계면 인비리	481 - 16	답	166.0	109.0		29.0	80.0	공	포항시	포항시				
72	경상북도 포항시 북구 기계면 인비리	481 - 17	답	165.0	94.0		27.0	67.0	공	포항시	포항시				

연번	소재지	지번	지목	공부면적 (㎡)	편입면적(㎡)				국공유지 /사유지	지자체	토지 소유자		소유권 이외의 권리		
					합계	수용	점용	사용			성명	주소	성명	주소	권리의 종류
73	경상북도 포항시 북구 기계면 인비리	481 - 18	답	30.0	10.0			10.0	공	포항시	포항시				
74	경상북도 포항시 북구 기계면 인비리	481 - 19	답	69.0	49.0		10.0	39.0	공	포항시	포항시				
75	경상북도 포항시 북구 기계면 인비리	488 - 2	수	423.0	223.0		45.0	178.0	국	포항시	국(국토교통부)				
76	경상북도 포항시 북구 기계면 인비리	489 - 1	수	493.0	276.0		49.0	227.0	국	포항시	국(국토교통부)				
77	경상북도 포항시 북구 기계면 인비리	510 - 3	답	195.0	13.0	1.0		12.0	사	포항시	김연복 외 1인	영일군 기계면 구지동 176			
78	경상북도 포항시 북구 기계면 인비리	512 - 2	수	539.0	140.0		22.0	118.0	국	포항시	국(국토교통부)				
79	경상북도 포항시 북구 기계면 인비리	515 - 1	수	215.0	83.0		15.0	68.0	국	포항시	국(국토교통부)				
80	경상북도 포항시 북구 기계면 인비리	657 - 2	수	4,762.0	1,498.0		29.0	1,469.0	국	포항시	국(국토교통부)				
81	경상북도 포항시 북구 기계면 인비리	658 - 5	답	344.0	15.0			15.0	공	포항시	포항시				
82	경상북도 포항시 북구 기계면 인비리	664 - 3	답	691.0	384.0		119.0	265.0	공	포항시	포항시				
83	경상북도 포항시 북구 기계면 인비리	667 - 4	답	163.0	37.0		10.0	27.0	공	포항시	포항시				
84	경상북도 포항시 북구 기계면 인비리	669 - 3	답	132.0	51.0		23.0	28.0	공	포항시	포항시				
85	경상북도 포항시 북구 기계면 인비리	669 - 4	답	49.0	14.0		4.0	10.0	공	포항시	포항시				
86	경상북도 포항시 북구 기계면 인비리	669 - 5	답	209.0	33.0		3.0	30.0	국	포항시	국(기획재정부)				
87	경상북도 포항시 북구 기계면 인비리	741 - 1	답	60.0	51.0			51.0	국	포항시	국(국토교통부)				
88	경상북도 포항시 북구 기계면 인비리	750 - 14	답	318.0	25.0		6.0	19.0	공	포항시	포항시				
89	경상북도 포항시 북구 기계면 인비리	780 - 6	수	2,346.0	976.0		119.0	857.0	국	포항시	국(국토교통부)				
90	경상북도 포항시 북구 기계면 인비리	793 - 2	도	160.0	26.0			26.0	국	포항시	국(국토교통부)				
91	경상북도 포항시 북구 기계면 인비리	794 - 2	수	1,346.0	684.0		132.0	552.0	국	포항시	국(국토교통부)				
92	경상북도 포항시 북구 기계면 인비리	863 - 5	수	747.0	303.0		30.0	273.0	국	포항시	국(국토교통부)				
93	경상북도 포항시 북구 기계면 인비리	867 - 2	수	3,504.0	268.0		34.0	234.0	국	포항시	국(국토교통부)				

연번	소재지	지번	지목	공부면적 (㎡)	편입면적(㎡)				국공유지 /사유지	지자체	토지 소유자		소유권 이외의 권리		
					합계	수용	점용	사용			성명	주소	성명	주소	권리의 종류
94	경상북도 포항시 북구 기계면 인비리	869 - 5	임	208.0	153.0			153.0	사	포항시	최용학 외 1인	영일군 기계면 현대동 380			
95	경상북도 포항시 북구 기계면 인비리	872 - 2	도	245.0	86.0			86.0	국	포항시	국(국토교통부)				
96	경상북도 포항시 북구 기계면 인비리	872 - 3	천	93.0	79.0			79.0	사	포항시	최용학 외 1인	영일군 기계면 현대동 380			
97	경상북도 포항시 북구 기계면 인비리	873 - 1	임	30.0	20.0			20.0	사	포항시	사(미등기)	토지대장(김대현)			
98	경상북도 포항시 북구 기계면 인비리	873 - 2	도	109.0	109.0		26.0	83.0	국	포항시	국(국토교통부)				
99	경상북도 포항시 북구 기계면 인비리	873 - 3	과	645.0	81.0		32.0	49.0	공	포항시	포항시				
100	경상북도 포항시 북구 기계면 인비리	874 - 1	임	251.0	164.0			164.0	사	포항시	사(미등기)	토지대장(김대현)			
101	경상북도 포항시 북구 기계면 인비리	874 - 2	도	198.0	152.0		57.0	95.0	국	포항시	국(국토교통부)				
102	경상북도 포항시 북구 기계면 인비리	875 - 1	수	202.0	166.0		32.0	134.0	국	포항시	국(국토교통부)				
103	경상북도 포항시 북구 기계면 인비리	875 - 2	도	261.0	82.0		23.0	59.0	국	포항시	국(국토교통부)				
104	경상북도 포항시 북구 기계면 인비리	875 - 5	도	334.0	281.0		55.0	226.0	공	포항시	포항시				
105	경상북도 포항시 북구 기계면 인비리	876 - 4	도	255.0	49.0		18.0	31.0	공	포항시	포항시				
106	경상북도 포항시 북구 기계면 인비리	1104 - 2	도	89.0	42.0		15.0	27.0	국	포항시	국(국토교통부)				
107	경상북도 포항시 북구 기계면 인비리	1167 - 11	도	6,222.0	50.0		19.0	31.0	국	포항시	국(농림축산식품부)				
108	경상북도 포항시 북구 기계면 인비리	1167 - 12	도	403.0	22.0		5.0	17.0	국	포항시	국(농림축산식품부)				
109	경상북도 포항시 북구 기계면 인비리	1167 - 20	도	266.0	62.0		12.0	50.0	국	포항시	국(농림축산식품부)				
110	경상북도 포항시 북구 기계면 인비리	1167 - 21	도	660.0	660.0		135.0	525.0	국	포항시	국(농림축산식품부)				
111	경상북도 포항시 북구 기계면 인비리	1167 - 22	수	312.0	48.0			48.0	국	포항시	국(국토교통부)				
112	경상북도 포항시 북구 기계면 인비리	1198 - 12	구	5,269.0	265.0		29.0	236.0	국	포항시	국(농림축산식품부)				
113	경상북도 포항시 북구 기계면 인비리	1198 - 17	구	535.0	28.0		10.0	18.0	국	포항시	국(농림축산식품부)				
114	경상북도 포항시 북구 기계면 인비리	1198 - 19	구	324.0	5.0		5.0		국	포항시	국(농림축산식품부)				

연번	소재지	지번	지목	공부면적 (㎡)	편입면적(㎡)				국공유지 /사유지	지자체	토지 소유자		소유권 이외의 권리		
					합계	수용	점용	사용			성명	주소	성명	주소	권리의 종류
115	경상북도 포항시 북구 기계면 인비리	1198 - 21	구	694.0	42.0		10.0	32.0	국	포항시	국(농림축산식품부)				
116	경상북도 포항시 북구 기계면 인비리	1198 - 22	구	2,078.0	769.0		284.0	485.0	국	포항시	국(농림축산식품부)				
117	경상북도 포항시 북구 기계면 인비리	1198 - 25	구	2,769.0	360.0		138.0	222.0	국	포항시	국(농림축산식품부)				
118	경상북도 포항시 북구 기계면 인비리	1321 - 33	천	17,353.0	221.0		42.0	179.0	국	포항시	국(국토교통부)				
119	경상북도 포항시 북구 기계면 인비리	1321 - 43	구	1,371.0	118.0		10.0	108.0	국	포항시	국(기획재정부)				
120	경상북도 포항시 북구 기계면 인비리	1321 - 47	구	3,766.0	38.0		7.0	31.0	국	포항시	국(기획재정부)				
121	경상북도 포항시 북구 기계면 인비리	1321 - 54	구	4,825.0	68.0		13.0	55.0	국	포항시	국(기획재정부)				
122	경상북도 포항시 북구 기계면 인비리	1321 - 55	구	6,806.0	85.0		13.0	72.0	국	포항시	국(기획재정부)				
123	경상북도 포항시 북구 기계면 인비리	1321 - 58	수	593.0	68.0			68.0	국	포항시	국(국토교통부)				
124	경상북도 포항시 북구 기계면 인비리	1321 - 67	수	144.0	28.0			28.0	국	포항시	국(국토교통부)				
125	경상북도 포항시 북구 기계면 인비리	1321 - 70	수	147.0	34.0			34.0	국	포항시	국(국토교통부)				
126	경상북도 포항시 북구 기계면 인비리	1321 - 78	임	385.0	133.0		26.0	107.0	국	포항시	국(국토교통부)				
127	경상북도 포항시 북구 기계면 인비리	1322 - 3	도	4,295.0	821.0		139.0	682.0	국	포항시	국(국토교통부)				
128	경상북도 포항시 북구 기계면 인비리	1329 - 5	도	380.0	267.0		56.0	211.0	국	포항시	국(국토교통부)				
129	경상북도 포항시 북구 기계면 인비리	1329 - 7	도	41.0	22.0		5.0	17.0	국	포항시	국(국토교통부)				
130	경상북도 포항시 북구 기계면 인비리	1330 - 0	도	42.0	28.0		6.0	22.0	국	포항시	국(국토교통부)				
131	경상북도 포항시 북구 기계면 지가리	600 - 0	답	873.0	136.0	136.0			사	포항시	정태훈	영일군 기계면 지가리987			
132	경상북도 포항시 북구 기계면 지가리	600 - 1	답	38.0	20.0		1.0	19.0	공	포항시	포항시				
133	경상북도 포항시 북구 기계면 지가리	600 - 2	답	602.0	29.0		5.0	24.0	공	포항시	포항시				
134	경상북도 포항시 북구 기계면 지가리	601 - 4	답	1,978.0	1,009.0	1,009.0			사	포항시	김말순	영일군 기계면 지가리801			
135	경상북도 포항시 북구 기계면 지가리	601 - 7	답	9.0	1.0		1.0		공	포항시	포항시				

연번	소재지	지번	지목	공부면적 (㎡)	편입면적(㎡)				국공유지 /사유지	지자체	토지 소유자		소유권 이외의 권리		
					합계	수용	점용	사용			성명	주소	성명	주소	권리의 종류
136	경상북도 포항시 북구 기계면 지가리	602 - 0	답	2,836.0	267.0	267.0			사	포항시	최지희	경상북도 포항시 북구 기계면 학야길142번길 16	서포항 농업협동조합	경상북도 포항시 북구 기계면 기계로 102	근저당권
137	경상북도 포항시 북구 기계면 지가리	602 - 1	답	2,386.0	16.0	16.0			사	포항시	김기대	영일군 기계면 봉계동 776			
138	경상북도 포항시 북구 기계면 지가리	602 - 5	답	16.0	16.0		1.0	15.0	공	포항시	포항시				
139	경상북도 포항시 북구 기계면 지가리	602 - 6	답	31.0	4.0		4.0		공	포항시	포항시				
140	경상북도 포항시 북구 기계면 지가리	619 - 8	도	23.0	23.0			23.0	사	포항시	박재호	영일군 기계면 봉계동 398-4			
141	경상북도 포항시 북구 기계면 지가리	619 - 9	도	60.0	60.0		4.0	56.0	사	포항시	김주식	영일군 기계면 봉계동 765			
142	경상북도 포항시 북구 기계면 지가리	619 - 11	구	550.0	499.0		155.0	344.0	사	포항시	한국농어촌공사	경기도 의왕시 포일동 487			
143	경상북도 포항시 북구 기계면 지가리	620 - 5	도	46.0	46.0			46.0	사	포항시	김종달	영일군 기계면 봉계동 754			
144	경상북도 포항시 북구 기계면 지가리	621 - 2	도	50.0	13.0			13.0	국	포항시	국(국토교통부)				
145	경상북도 포항시 북구 기계면 지가리	621 - 5	도	26.0	25.0			25.0	사	포항시	최봉술	영일군 기계면 봉계동 359			
146	경상북도 포항시 북구 기계면 지가리	622 - 2	도	93.0	39.0			39.0	국	포항시	국(국토교통부)				
147	경상북도 포항시 북구 기계면 지가리	622 - 5	도	53.0	53.0			53.0	사	포항시	정겸선	영일군 기계면 지가동 476			
148	경상북도 포항시 북구 기계면 지가리	622 - 6	도	36.0	27.0			27.0	사	포항시	정겸선	영일군 기계면 지가동 476			
149	경상북도 포항시 북구 기계면 지가리	623 - 4	도	86.0	72.0			72.0	사	포항시	정홍락	영일군 기계면 봉계동158			
150	경상북도 포항시 북구 기계면 지가리	623 - 5	구	1,053.0	1,013.0		283.0	730.0	사	포항시	한국농어촌공사	경기도 의왕시 포일동 487			
151	경상북도 포항시 북구 기계면 지가리	634 - 2	답	87.0	1.0		1.0		공	포항시	포항시				
152	경상북도 포항시 북구 기계면 지가리	638 - 2	도	96.0	94.0		1.0	93.0	사	포항시	정정도	영일군 기계면 지가동 925			
153	경상북도 포항시 북구 기계면 지가리	659 - 3	답	156.0	84.0		40.0	44.0	공	포항시	포항시				
154	경상북도 포항시 북구 기계면 지가리	659 - 7	답	135.0	76.0		76.0		사	포항시	사(미등기)	토지대장(박용해) 고지리708			
155	경상북도 포항시 북구 기계면 지가리	665 - 1	답	247.0	124.0		37.0	87.0	공	포항시	포항시				
156	경상북도 포항시 북구 기계면 지가리	665 - 3	답	48.0	17.0		3.0	14.0	공	포항시	포항시				

연번	소재지	지번	지목	공부면적 (㎡)	편입면적(㎡)				국공유지 /사유지	지자체	토지 소유자		소유권 이외의 권리		
					합계	수용	점용	사용			성명	주소	성명	주소	권리의 종류
157	경상북도 포항시 북구 기계면 지가리	668 - 1	과	376.0	159.0		59.0	100.0	공	포항시	포항시				
158	경상북도 포항시 북구 기계면 지가리	687 - 2	도	40.0	40.0			40.0	국	포항시	국(국토교통부)				
159	경상북도 포항시 북구 기계면 지가리	688 - 2	도	93.0	82.0			82.0	국	포항시	국(국토교통부)				
160	경상북도 포항시 북구 기계면 지가리	688 - 3	수	1,230.0	10.0			10.0	국	포항시	국(국토교통부)				
161	경상북도 포항시 북구 기계면 지가리	690 - 1	답	2,664.0	280.0	280.0			사	포항시	정태훈	영일군 기계면 지가리987			
162	경상북도 포항시 북구 기계면 지가리	690 - 2	답	216.0	115.0		5.0	110.0	공	포항시	포항시				
163	경상북도 포항시 북구 기계면 지가리	694 - 16	수	3,465.0	449.0			449.0	국	포항시	국(국토교통부)				
164	경상북도 포항시 북구 기계면 지가리	694 - 17	잡	236.0	153.0		49.0	104.0	공	포항시	포항시				
165	경상북도 포항시 북구 기계면 지가리	694 - 19	잡	22.0	21.0			21.0	공	포항시	포항시				
166	경상북도 포항시 북구 기계면 지가리	1041 - 4	구	562.0	89.0		89.0		사	포항시	사(미등기)	토지대장(윤형정) 봉계동			
167	경상북도 포항시 북구 기계면 지가리	1041 - 5	전	407.0	402.0		134.0	268.0	사	포항시	김재웅	영일군 기계면 지가리 1035			
168	경상북도 포항시 북구 기계면 지가리	1042 - 4	답	543.0	91.0		23.0	68.0	공	포항시	포항시				
169	경상북도 포항시 북구 기계면 지가리	1042 - 11	답	614.0	581.0		97.0	484.0	공	포항시	포항시				
170	경상북도 포항시 북구 기계면 지가리	1053 - 2	도	383.0	383.0			383.0	국	포항시	국(국토교통부)				
171	경상북도 포항시 북구 기계면 지가리	1054 - 2	도	169.0	169.0		4.0	165.0	국	포항시	국(국토교통부)				
172	경상북도 포항시 북구 기계면 지가리	1054 - 6	전	67.0	32.0		13.0	19.0	공	포항시	포항시				
173	경상북도 포항시 북구 기계면 지가리	1056 - 12	답	163.0	48.0			48.0	공	포항시	포항시				
174	경상북도 포항시 북구 기계면 지가리	1057 - 4	답	86.0	80.0		80.0		사	포항시	사(미등기)	토지대장(윤하정) 봉계동			
175	경상북도 포항시 북구 기계면 지가리	1059 - 4	구	89.0	6.0	6.0			사	포항시	김영화 외 2인	영일군 기계면 지가동 950			
176	경상북도 포항시 북구 기계면 지가리	1059 - 5	답	790.0	348.0		140.0	208.0	공	포항시	포항시				
177	경상북도 포항시 북구 기계면 지가리	1059 - 8	답	384.0	361.0		1.0	360.0	공	포항시	포항시				

연번	소재지	지번	지목	공부면적 (㎡)	편입면적(㎡)				국공유지 /사유지	지자체	토지 소유자		소유권 이외의 권리		
					합계	수용	점용	사용			성명	주소	성명	주소	권리의 종류
178	경상북도 포항시 북구 기계면 지가리	1060 - 3	천	152.0	152.0		27.0	125.0	공	포항시	포항시				
179	경상북도 포항시 북구 기계면 지가리	1099 - 0	도	4,313.0	1,118.0		121.0	997.0	국	포항시	국(국토교통부)				
180	경상북도 포항시 북구 기계면 지가리	1099 - 1	도	50.0	26.0		5.0	21.0	국	포항시	국(국토교통부)				
181	경상북도 포항시 북구 기계면 지가리	1104 - 0	도	1,666.0	76.0		35.0	41.0	국	포항시	국(농림축산식 품부)				
182	경상북도 포항시 북구 기계면 지가리	1104 - 1	도	8,857.0	77.0		10.0	67.0	국	포항시	국(농림축산식 품부)				
183	경상북도 포항시 북구 기계면 지가리	1104 - 2	도	133.0	5.0		5.0		국	포항시	국(농림축산식 품부)				
184	경상북도 포항시 북구 기계면 지가리	1104 - 5	도	39.0	39.0		12.0	27.0	국	포항시	국(농림축산식 품부)				
185	경상북도 포항시 북구 기계면 지가리	1104 - 6	도	1,155.0	81.0		36.0	45.0	국	포항시	국(농림축산식 품부)				
186	경상북도 포항시 북구 기계면 지가리	1104 - 7	도	102.0	102.0		76.0	26.0	국	포항시	국(농림축산식 품부)				
187	경상북도 포항시 북구 기계면 지가리	1105 - 0	도	994.0	228.0		39.0	189.0	국	포항시	국(국토교통부)				
188	경상북도 포항시 북구 기계면 지가리	1105 - 1	도	214.0	151.0		1.0	150.0	국	포항시	국(국토교통부)				
189	경상북도 포항시 북구 기계면 지가리	1106 - 0	천	5,028.0	22.0		22.0		국	포항시	국(국토교통부)				
190	경상북도 포항시 북구 기계면 지가리	1110 - 0	도	1,587.	143.0		20.0	123.0	국	포항시	국(국토교통부)				
191	경상북도 포항시 북구 기계면 지가리	1112 - 0	구	882.0	114.0		52.0	62.0	국	포항시	국(농림축산식 품부)				
192	경상북도 포항시 북구 기계면 지가리	1112 - 1	구	708.0	3.0		3.0		국	포항시	국(농림축산식 품부)				
193	경상북도 포항시 북구 기계면 지가리	1112 - 2	구	1,197.0	1.0		1.0		국	포항시	국(농림축산식 품부)				
194	경상북도 포항시 북구 기계면 지가리	1112 - 3	구	2,163.0	9.0		9.0		국	포항시	국(농림축산식 품부)				
195	경상북도 포항시 북구 기계면 지가리	1112 - 5	구	3,248.0	98.0		3.0	95.0	국	포항시	국(농림축산식 품부)				
196	경상북도 포항시 북구 기계면 지가리	1112 - 9	구	126.0	83.0			83.0	국	포항시	국(농림축산식 품부)				
197	경상북도 포항시 북구 기계면 지가리	1112 - 11	구	606.0	3.0		3.0		국	포항시	국(농림축산식 품부)				
198	경상북도 포항시 북구 기계면 지가리	1112 - 14	구	1,927.0	36.0		6.0	30.0	국	포항시	국(농림축산식 품부)				

연번	소재지	지번	지목	공부면적 (㎡)	편입면적(㎡)				국공유지 /사유지	지자체	토지 소유자		소유권 이외의 권리		
					합계	수용	점용	사용			성명	주소	성명	주소	권리의 종류
199	경상북도 포항시 북구 기계면 봉계리	1 - 1	도	99.0	28.0			28.0	사	포항시	사(미등기)	토지대장(김송)			
200	경상북도 포항시 북구 기계면 봉계리	1 - 3	도	86.0	12.0			12.0	사	포항시	서수경 외 2인	서울시 성북구 미아동 535-3			
201	경상북도 포항시 북구 기계면 봉계리	7 - 3	수	357.0	30.0		15.0	15.0	국	포항시	국(국토교통부)				
202	경상북도 포항시 북구 기계면 봉계리	11 - 0	답	2,034.0	88.0	88.0			사	포항시	권태현	경상북도 포항시 북구 기계면 협동길 36, 308호(우림청출빌라)	서포항 농업협동조합	경상북도 포항시 북구 기계면 현대리 648-3	가등기
203	경상북도 포항시 북구 기계면 봉계리	11 - 6	수	189.0	106.0		36.0	70.0	국	포항시	국(국토교통부)				
204	경상북도 포항시 북구 기계면 봉계리	419 - 1	수	476.0	91.0			91.0	국	포항시	국(국토교통부)				
205	경상북도 포항시 북구 기계면 봉계리	428 - 2	수	642.0	99.0			99.0	국	포항시	국(국토교통부)				
206	경상북도 포항시 북구 기계면 봉계리	458 - 1	수	611.0	140.0			140.0	국	포항시	국(국토교통부)				
207	경상북도 포항시 북구 기계면 봉계리	459 - 2	도	268.0	268.0		46.0	222.0	사	포항시	사(미등기)	토지대장(정규조) 지가동			
208	경상북도 포항시 북구 기계면 봉계리	459 - 3	답	1,464.0	97.0			97.0	국	포항시	국(국토교통부)				
209	경상북도 포항시 북구 기계면 봉계리	460 - 2	도	519.0	423.0		129.0	294.0	사	포항시	사(미등기)	토지대장(정두갑)			
210	경상북도 포항시 북구 기계면 봉계리	463 - 2	도	43.0	35.0		5.0	30.0	사	포항시	사(미등기)	토지대장(정동진) 지가동			
211	경상북도 포항시 북구 기계면 봉계리	477 - 1	수	644.0	94.0		19.0	75.0	국	포항시	국(국토교통부)				
212	경상북도 포항시 북구 기계면 봉계리	478 - 1	도	13.0	13.0		1.0	12.0	국	포항시	국(미등기)	토지대장(국(국토교통부))			
213	경상북도 포항시 북구 기계면 봉계리	479 - 1	대	149.0	149.0		149.0		사	포항시	최억룡	영일군 기계면 봉계리1241			
214	경상북도 포항시 북구 기계면 봉계리	479 - 2	도	218.0	213.0		213.0		사	포항시	사(미등기)	토지대장(최영동)			
215	경상북도 포항시 북구 기계면 봉계리	480 - 1	임	33.0	11.0		11.0		사	포항시	사(미등기)	토지대장(이세영)			
216	경상북도 포항시 북구 기계면 봉계리	480 - 2	도	102.0	41.0		14.0	27.0	국	포항시	국(국토교통부)				
217	경상북도 포항시 북구 기계면 봉계리	505 - 5	임	794.0	229.0		31.0	198.0	국	포항시	국(기획재정부)				

연번	소재지	지번	지목	공부면적 (㎡)	편입면적(㎡)				국공유지 /사유지	지자체	토지 소유자		소유권 이외의 권리		
					합계	수용	점용	사용			성명	주소	성명	주소	권리의 종류
218	경상북도 포항시 북구 기계면 봉계리	505 - 7	임	16.0	16.0		7.0	9.0	국	포항시	국(기획재정부)				
219	경상북도 포항시 북구 기계면 봉계리	505 - 8	임	48.0	7.0		7.0		국	포항시	국(기획재정부)				
220	경상북도 포항시 북구 기계면 봉계리	506 - 1	수	96.0	81.0			81.0	국	포항시	국(국토교통부)				
221	경상북도 포항시 북구 기계면 봉계리	506 - 7	답	554.0	90.0	90.0			사	포항시	육심철	포항시 북구 송라면하송리산39-2관사나- 202			
222	경상북도 포항시 북구 기계면 봉계리	506 - 8	답	542.0	70.0		30.0	40.0	공	포항시	포항시				
223	경상북도 포항시 북구 기계면 봉계리	506 - 9	답	116.0	1.0		1.0		공	포항시	포항시				
224	경상북도 포항시 북구 기계면 봉계리	1542 - 7	도	29.0	29.0		15.0	14.0	국	포항시	국(농림축산식 품부)				
225	경상북도 포항시 북구 기계면 봉계리	1542 - 8	도	250.0	15.0			15.0	국	포항시	국(농림축산식 품부)				
226	경상북도 포항시 북구 기계면 봉계리	1564 - 1	천	723.0	21.0		21.0		국	포항시	국(국토교통부)				
227	경상북도 포항시 북구 기계면 고지리	1 - 2	도	274.0	61.0		61.0		사	포항시	사(미등기)	토지대장(홍종만) 문성리			
228	경상북도 포항시 북구 기계면 고지리	1 - 5	도	172.0	172.0		172.0		사	포항시	강석암	영천군 임고면 평천동 630			
229	경상북도 포항시 북구 기계면 고지리	1 - 6	수	1,053.0	820.0		1.0	819.0	국	포항시	국(국토교통부)				
230	경상북도 포항시 북구 기계면 고지리	3 - 4	답	102.0	36.0			36.0	국	포항시	국(국토교통부)				
231	경상북도 포항시 북구 기계면 고지리	4 - 3	답	264.0	19.0	1.0		18.0	사	포항시	박삼권	영일군 기계면 고지동 891			
232	경상북도 포항시 북구 기계면 고지리	9 - 0	답	1,064.0	66.0	66.0			사	포항시	임종철	경상북도 포항시 북구 기계면 고지길 13			
233	경상북도 포항시 북구 기계면 고지리	231 - 2	도	17.0	16.0		16.0		사	포항시	김철구	영일군 기계면 지가동 125			
234	경상북도 포항시 북구 기계면 고지리	232 - 2	도	314.0	181.0		181.0		사	포항시	사(미등기)	토지대장(윤형정) 봉계동			
235	경상북도 포항시 북구 기계면 고지리	232 - 5	도	132.0	121.0		121.0		사	포항시	파평윤씨봉강재 종회	영일군 기계면 봉계동 552			
236	경상북도 포항시 북구 기계면 고지리	233 - 2	도	96.0	83.0		56.0	27.0	사	포항시	사(미등기)	토지대장(이규현) 현내리652			
237	경상북도 포항시 북구 기계면 고지리	233 - 5	도	33.0	32.0		32.0		사	포항시	이규현	영일군 기계면 현내동 652			

연번	소재지	지번	지목	공부면적 (㎡)	편입면적(㎡)				국공유지 /사유지	지자체	토지 소유자		소유권 이외의 권리		
					합계	수용	점용	사용			성명	주소	성명	주소	권리의 종류
238	경상북도 포항시 북구 기계면 고지리	236 - 2	도	152.0	91.0		59.0	32.0	사	포항시	사(미등기)	토지대장(박준영) 봉계동			
239	경상북도 포항시 북구 기계면 고지리	236 - 5	도	76.0	67.0		67.0		사	포항시	김진한	영일군 기계면 현내동 1075			
240	경상북도 포항시 북구 기계면 고지리	240 - 2	도	331.0	144.0		144.0		사	포항시	사(미등기)	토지대장(윤병직) 청하군죽남면하거동			
241	경상북도 포항시 북구 기계면 고지리	240 - 6	도	169.0	168.0		168.0		사	포항시	정연심	영일군 기계면 고지리 569			
242	경상북도 포항시 북구 기계면 고지리	240 - 7	전	391.0	295.0		1.0	294.0	국	포항시	국(국토교통부)				
243	경상북도 포항시 북구 기계면 고지리	241 - 2	도	145.0	18.0		18.0		사	포항시	사(미등기)	토지대장(박병로)			
244	경상북도 포항시 북구 기계면 고지리	243 - 2	도	132.0	65.0		37.0	28.0	사	포항시	사(미등기)	토지대장(김경진)			
245	경상북도 포항시 북구 기계면 고지리	243 - 6	도	36.0	36.0		36.0		사	포항시	김동구 외 1인	영일군 기계면 봉계동 392			
246	경상북도 포항시 북구 기계면 고지리	244 - 2	도	188.0	128.0		68.0	60.0	사	포항시	사(미등기)	토지대장(정태용)			
247	경상북도 포항시 북구 기계면 고지리	244 - 5	도	96.0	86.0		86.0		사	포항시	정현목	영일군 기계면 고지동 289			
248	경상북도 포항시 북구 기계면 고지리	244 - 6	수	965.0	775.0		1.0	774.0	국	포항시	국(국토교통부)				
249	경상북도 포항시 북구 기계면 고지리	245 - 2	도	238.0	111.0		111.0		사	포항시	사(미등기)	토지대장(김창익) 청송군현남면금천동			
250	경상북도 포항시 북구 기계면 고지리	245 - 5	도	93.0	84.0		84.0		사	포항시	박성출	영일군 기계면 지가동 125			
251	경상북도 포항시 북구 기계면 고지리	246 - 1	도	10.0	9.0		9.0		사	포항시	사(미등기)	토지대장(정기현) 동부면곡성리			
252	경상북도 포항시 북구 기계면 고지리	246 - 4	도	13.0	10.0		10.0		사	포항시	정유곤	영일군 기계면 지가동 236			
253	경상북도 포항시 북구 기계면 고지리	250 - 2	도	40.0	21.0		21.0		사	포항시	사(미등기)	토지대장(박영수)			
254	경상북도 포항시 북구 기계면 고지리	250 - 4	도	30.0	30.0		30.0		사	포항시	사(미등기)	토지대장(김신출) 330			
255	경상북도 포항시 북구 기계면 고지리	251 - 2	도	212.0	83.0		83.0		사	포항시	사(미등기)	토지대장(장두철)			
256	경상북도 포항시 북구 기계면 고지리	251 - 5	도	60.0	60.0		60.0		사	포항시	이소옥	영일군 기계면 현내동 108			
257	경상북도 포항시 북구 기계면 고지리	252 - 2	도	172.0	68.0		68.0		사	포항시	사(미등기)	토지대장(김규상) 봉계동			

연번	소재지	지번	지목	공부면적 (㎡)	편입면적(㎡)				국공유지 /사유지	지자체	토지 소유자		소유권 이외의 권리		
					합계	수용	점용	사용			성명	주소	성명	주소	권리의 종류
258	경상북도 포항시 북구 기계면 고지리	252 - 4	도	36.0	16.0		16.0		사	포항시	사(미등기)	토지대장(김규상) 봉계동			
259	경상북도 포항시 북구 기계면 고지리	252 - 7	도	76.0	72.0		72.0		사	포항시	조경순	영일군 기계면 지가동 236			
260	경상북도 포항시 북구 기계면 고지리	331 - 2	도	69.0	46.0		46.0		사	포항시	사(미등기)	토지대장(김호진) 봉계동			
261	경상북도 포항시 북구 기계면 고지리	331 - 6	도	23.0	23.0			23.0	사	포항시	김석경	영일군 기계면 봉계동 803			
262	경상북도 포항시 북구 기계면 고지리	331 - 8	수	206.0	96.0			96.0	국	포항시	국(국토교통부)				
263	경상북도 포항시 북구 기계면 고지리	332 - 2	도	26.0	18.0		18.0		사	포항시	사(미등기)	토지대장(김규한)			
264	경상북도 포항시 북구 기계면 고지리	332 - 5	도	10.0	10.0			10.0	사	포항시	김학렬	영일군 기계면 봉계동 332			
265	경상북도 포항시 북구 기계면 고지리	333 - 2	도	33.0	24.0		24.0		사	포항시	사(미등기)	토지대장(박용수)			
266	경상북도 포항시 북구 기계면 고지리	333 - 5	도	10.0	10.0			10.0	사	포항시	강윤현	영일군 기계면 봉계동 1115			
267	경상북도 포항시 북구 기계면 고지리	334 - 2	도	33.0	21.0		21.0		사	포항시	사(미등기)	토지대장(조갑규) 지가동			
268	경상북도 포항시 북구 기계면 고지리	334 - 5	도	10.0	10.0			10.0	사	포항시	이중호	월성군 서면 금호리 275			
269	경상북도 포항시 북구 기계면 고지리	335 - 2	도	43.0	27.0		27.0		사	포항시	사(미등기)	토지대장(안효술) 가안동200			
270	경상북도 포항시 북구 기계면 고지리	335 - 6	도	17.0	17.0			17.0	사	포항시	김탁	영일군 기계면 봉계동 758			
271	경상북도 포항시 북구 기계면 고지리	336 - 2	도	46.0	29.0		29.0		사	포항시	사(미등기)	토지대장(김규열)			
272	경상북도 포항시 북구 기계면 고지리	336 - 6	도	17.0	17.0			17.0	사	포항시	사(미등기)	토지대장(이석조) 325			
273	경상북도 포항시 북구 기계면 고지리	336 - 8	수	355.0	174.0			174.0	국	포항시	국(국토교통부)				
274	경상북도 포항시 북구 기계면 고지리	340 - 6	답	86.0	10.0			10.0	공	포항시	포항시				
275	경상북도 포항시 북구 기계면 고지리	340 - 7	답	89.0	10.0			10.0	공	포항시	포항시				
276	경상북도 포항시 북구 기계면 고지리	341 - 2	답	95.0	12.0			12.0	공	포항시	포항시				
277	경상북도 포항시 북구 기계면 고지리	344 - 2	도	60.0	45.0		45.0		사	포항시	사(미등기)	토지대장(박준식) 현남동			
278	경상북도 포항시 북구 기계면 고지리	344 - 5	도	26.0	26.0			26.0	사	포항시	사(미등기)	토지대장(박취규) 383			

연번	소재지	지번	지목	공부면적 (㎡)	편입면적(㎡)				국공유지 /사유지	지자체	토지 소유자		소유권 이외의 권리		
					합계	수용	점용	사용			성명	주소	성명	주소	권리의 종류
279	경상북도 포항시 북구 기계면 고지리	344 - 6	구	250.0	137.0		58.0	79.0	사	포항시	한국농어촌공사	경기도 의왕실 포일동 487			
280	경상북도 포항시 북구 기계면 고지리	345 - 2	도	136.0	103.0		103.0		사	포항시	사(미등기)	토지대장(정기현) 동부면곡성리			
281	경상북도 포항시 북구 기계면 고지리	345 - 4	도	66.0	2.0		2.0		사	포항시	조용만	영일군 기계면 지가동 190			
282	경상북도 포항시 북구 기계면 고지리	345 - 5	도	56.0	56.0			56.0	사	포항시	김성덕	영일군 기계면 고지동 493			
283	경상북도 포항시 북구 기계면 고지리	346 - 2	도	69.0	38.0		4.0	34.0	사	포항시	사(미등기)	토지대장(이조원) 경주군강동면양동			
284	경상북도 포항시 북구 기계면 고지리	346 - 4	도	36.0	35.0		8.0	27.0	사	포항시	금성무달	영일군 기계면 봉계동 165			
285	경상북도 포항시 북구 기계면 고지리	347 - 2	도	53.0	21.0			21.0	사	포항시	사(미등기)	토지대장(홍재봉) 문성리			
286	경상북도 포항시 북구 기계면 고지리	347 - 4	도	30.0	28.0			28.0	사	포항시	박중갑	영일군 기계면 봉계동 173			
287	경상북도 포항시 북구 기계면 고지리	349 - 2	도	79.0	34.0			34.0	사	포항시	사(미등기)	토지대장(박병로)			
288	경상북도 포항시 북구 기계면 고지리	349 - 4	도	40.0	40.0			40.0	사	포항시	박실경	영천군 임고면 금대동 119			
289	경상북도 포항시 북구 기계면 고지리	350 - 2	도	132.0	40.0			40.0	사	포항시	사(미등기)	토지대장(손수기) 청하군죽남면하산리			
290	경상북도 포항시 북구 기계면 고지리	350 - 5	도	53.0	53.0			53.0	사	포항시	이방희	월성군 안강읍 안강리 420-8			
291	경상북도 포항시 북구 기계면 고지리	350 - 6	도	43.0	10.0			10.0	사	포항시	이방희	월성군 안강읍 안강리 420-8			
292	경상북도 포항시 북구 기계면 고지리	350 - 7	구	205.0	205.0		71.0	134.0	사	포항시	한국농어촌공사	경기도 의왕실 포일동 487			
293	경상북도 포항시 북구 기계면 고지리	351 - 5	도	56.0	35.0			35.0	사	포항시	정호영	영일군 기계면 지가동 170			
294	경상북도 포항시 북구 기계면 고지리	352 - 5	도	23.0	12.0			12.0	사	포항시	이기술	영일군 기계면 지가동 129			
295	경상북도 포항시 북구 기계면 고지리	353 - 5	도	66.0	37.0		1.0	36.0	사	포항시	김영환	영일군 기계면 봉계동 736			
296	경상북도 포항시 북구 기계면 고지리	353 - 7	구	93.0	93.0		93.0		사	포항시	김영덕	영일군 기계면 봉계동 736			
297	경상북도 포항시 북구 기계면 고지리	354 - 5	도	36.0	20.0			20.0	사	포항시	사(미등기)	토지대장(김도진) 239			
298	경상북도 포항시 북구 기계면 고지리	354 - 7	구	231.0	231.0		56.0	175.0	사	포항시	한국농어촌공사	경기도 의왕실 포일동 487			
299	경상북도 포항시 북구 기계면 고지리	355 - 5	도	79.0	47.0			47.0	사	포항시	김호주	영일군 기계면 봉계동 157			

연번	소재지	지번	지목	공부면적 (㎡)	편입면적(㎡)				국공유지 /사유지	지자체	토지 소유자		소유권 이외의 권리		
					합계	수용	점용	사용			성명	주소	성명	주소	권리의 종류
300	경상북도 포항시 북구 기계면 고지리	548 - 2	도	60.0	44.0		44.0		사	포항시	사(미등기)	토지대장(최덕상) 봉계동			
301	경상북도 포항시 북구 기계면 고지리	548 - 5	도	23.0	23.0			23.0	사	포항시	최병주	영일군 기계면 봉계동 925			
302	경상북도 포항시 북구 기계면 고지리	549 - 2	도	126.0	76.0		76.0		사	포항시	사(미등기)	토지대장(홍재봉) 문성동			
303	경상북도 포항시 북구 기계면 고지리	549 - 5	도	50.0	50.0			50.0	사	포항시	박영한	영일군 기계면 고지동 772			
304	경상북도 포항시 북구 기계면 고지리	550 - 2	도	40.0	25.0		25.0		사	포항시	사(미등기)	토지대장(김성진) 봉계동			
305	경상북도 포항시 북구 기계면 고지리	550 - 6	도	13.0	13.0			13.0	사	포항시	사(미등기)	토지대장(김성진)			
306	경상북도 포항시 북구 기계면 고지리	550 - 8	수	41.0	19.0		19.0		국	포항시	국(국토교통부)				
307	경상북도 포항시 북구 기계면 고지리	551 - 2	도	33.0	33.0		24.0	9.0	사	포항시	사(미등기)	토지대장(김규중) 봉계동			
308	경상북도 포항시 북구 기계면 고지리	551 - 6	도	13.0	13.0			13.0	사	포항시	치동파김씨문중	영일군 기계면 봉계동 739			
309	경상북도 포항시 북구 기계면 고지리	551 - 8	수	140.0	78.0		78.0		국	포항시	국(국토교통부)				
310	경상북도 포항시 북구 기계면 고지리	552 - 2	도	26.0	15.0		15.0		사	포항시	사(미등기)	토지대장(치동파김씨문중) 봉계동739			
311	경상북도 포항시 북구 기계면 고지리	552 - 6	도	7.0	1.0	1.0			사	포항시	치동파김씨문중	영일군 기계면 봉계동 739			
312	경상북도 포항시 북구 기계면 고지리	553 - 2	도	33.0	33.0		23.0	10.0	사	포항시	사(미등기)	토지대장(박영수)			
313	경상북도 포항시 북구 기계면 고지리	553 - 6	도	10.0	10.0			10.0	사	포항시	박병민	영일군 기계면 고지동 506			
314	경상북도 포항시 북구 기계면 고지리	554 - 2	도	60.0	50.0		35.0	15.0	사	포항시	사(미등기)	토지대장(박부수)			
315	경상북도 포항시 북구 기계면 고지리	554 - 6	도	17.0	17.0			17.0	사	포항시	북정병민	영일군 기계면 고지동 506			
316	경상북도 포항시 북구 기계면 고지리	555 - 2	도	40.0	23.0		23.0		사	포항시	사(미등기)	토지대장(김현제)			
317	경상북도 포항시 북구 기계면 고지리	555 - 6	도	13.0	13.0			13.0	사	포항시	김동욱	영일군 기계면 봉계동 810			
318	경상북도 포항시 북구 기계면 고지리	555 - 8	수	29.0	19.0		19.0		국	포항시	국(국토교통부)				
319	경상북도 포항시 북구 기계면 고지리	556 - 2	도	33.0	22.0		22.0		사	포항시	사(미등기)	토지대장(김병호) 경주군 현곡면내태리			

연번	소재지	지번	지목	공부면적 (㎡)	편입면적(㎡)				국공유지 /사유지	지자체	토지 소유자		소유권 이외의 권리		
					합계	수용	점용	사용			성명	주소	성명	주소	권리의 종류
320	경상북도 포항시 북구 기계면 고지리	556 - 6	도	10.0	10.0			10.0	사	포항시	사(미등기)	토지대장(최혜식) 고지동285			
321	경상북도 포항시 북구 기계면 고지리	556 - 8	수	718.0	513.0			513.0	국	포항시	국(국토교통부)				
322	경상북도 포항시 북구 기계면 고지리	557 - 2	도	50.0	32.0		32.0		사	포항시	사(미등기)	토지대장(김규취) 봉계동			
323	경상북도 포항시 북구 기계면 고지리	557 - 6	도	20.0	19.0	1.0		18.0	사	포항시	김종원	영일군 기계면 봉계동 750			
324	경상북도 포항시 북구 기계면 고지리	558 - 2	도	79.0	50.0		50.0		사	포항시	사(미등기)	토지대장(김상진) 봉계동			
325	경상북도 포항시 북구 기계면 고지리	558 - 6	도	30.0	28.0	1.0		27.0	사	포항시	사(미등기)	토지대장(김윤진) 봉계동756			
326	경상북도 포항시 북구 기계면 고지리	559 - 2	도	50.0	31.0		31.0		사	포항시	사(미등기)	토지대장(황응명) 지가동			
327	경상북도 포항시 북구 기계면 고지리	559 - 6	도	20.0	18.0	1.0		17.0	사	포항시	정유곤	영일군 기계면 지가동 236			
328	경상북도 포항시 북구 기계면 고지리	560 - 2	도	60.0	35.0		35.0		사	포항시	사(미등기)	토지대장(박영수)			
329	경상북도 포항시 북구 기계면 고지리	560 - 5	도	20.0	20.0			20.0	사	포항시	김주월	영일군 기계면 고지동 450			
330	경상북도 포항시 북구 기계면 고지리	561 - 2	도	53.0	30.0		30.0		사	포항시	사(미등기)	토지대장(이종형) 현내리			
331	경상북도 포항시 북구 기계면 고지리	561 - 5	도	20.0	20.0	1.0		19.0	사	포항시	사(미등기)	토지대장(손개만) 봉계동792			
332	경상북도 포항시 북구 기계면 고지리	562 - 2	도	53.0	33.0		33.0		사	포항시	사(미등기)	토지대장(최석윤) 봉계동			
333	경상북도 포항시 북구 기계면 고지리	562 - 5	도	20.0	20.0			20.0	사	포항시	사(미등기)	토지대장(최혜경) 봉계동954			
334	경상북도 포항시 북구 기계면 고지리	563 - 2	도	53.0	31.0		31.0		사	포항시	사(미등기)	토지대장(김규원) 봉계동			
335	경상북도 포항시 북구 기계면 고지리	563 - 5	도	17.0	17.0			17.0	사	포항시	이방희	월성군 안강읍 안강리 420-8			
336	경상북도 포항시 북구 기계면 고지리	564 - 2	도	56.0	34.0		34.0		사	포항시	사(미등기)	토지대장(김영진)			
337	경상북도 포항시 북구 기계면 고지리	564 - 5	도	20.0	20.0			20.0	사	포항시	박도술	영일군 기계면 고지동 383			
338	경상북도 포항시 북구 기계면 고지리	565 - 2	도	89.0	53.0		53.0		사	포항시	사(미등기)	토지대장(안정중) 봉계동			
339	경상북도 포항시 북구 기계면 고지리	565 - 5	도	33.0	33.0			33.0	사	포항시	김방우	영일군 기계면 봉계동 375			
340	경상북도 포항시 북구 기계면 고지리	566 - 2	도	56.0	33.0		33.0		사	포항시	사(미등기)	토지대장(김봉제)			

연번	소재지	지번	지목	공부면적 (㎡)	편입면적(㎡)				국공유지 /사유지	지자체	토지 소유자		소유권 이외의 권리		
					합계	수용	점용	사용			성명	주소	성명	주소	권리의 종류
341	경상북도 포항시 북구 기계면 고지리	566 - 5	도	20.0	20.0			20.0	사	포항시	김성진	영일군 기계면 봉계동 764			
342	경상북도 포항시 북구 기계면 고지리	567 - 2	도	63.0	38.0		38.0		사	포항시	사(미등기)	토지대장(박춘봉) 영일군동면정흥동			
343	경상북도 포항시 북구 기계면 고지리	567 - 5	도	26.0	26.0			26.0	사	포항시	금본기수	영일군 기계면 봉계동 86			
344	경상북도 포항시 북구 기계면 고지리	572 - 2	도	23.0	8.0		8.0		사	포항시	조경순	영일군 기계면 지가동 236			
345	경상북도 포항시 북구 기계면 고지리	573 - 2	도	139.0	77.0		77.0		사	포항시	사(미등기)	토지대장(김송) 봉계동			
346	경상북도 포항시 북구 기계면 고지리	573 - 6	도	53.0	53.0			53.0	사	포항시	조용만	영일군 기계면 지가동 120			
347	경상북도 포항시 북구 기계면 고지리	573 - 7	수	248.0	180.0			180.0	국	포항시	국(국토교통부)				
348	경상북도 포항시 북구 기계면 고지리	575 - 2	도	26.0	26.0		26.0		사	포항시	사(미등기)	토지대장(최인관) 영천군고촌면오소동			
349	경상북도 포항시 북구 기계면 고지리	575 - 4	도	20.0	20.0			20.0	사	포항시	정화식	영일군 기계면 고지동 151			
350	경상북도 포항시 북구 기계면 고지리	576 - 2	도	40.0	25.0		25.0		사	포항시	사(미등기)	토지대장(김현제)			
351	경상북도 포항시 북구 기계면 고지리	576 - 5	도	13.0	13.0			13.0	사	포항시	이윤생	영일군 기계면 고지동 498			
352	경상북도 포항시 북구 기계면 고지리	577 - 2	도	76.0	72.0		47.0	25.0	사	포항시	김부제	영일군 기계면 봉계동 155			
353	경상북도 포항시 북구 기계면 고지리	577 - 5	도	26.0	26.0			26.0	사	포항시	김부제	영일군 기계면 봉계동 155			
354	경상북도 포항시 북구 기계면 고지리	578 - 2	도	89.0	75.0		43.0	32.0	사	포항시	사(미등기)	토지대장(김현제)			
355	경상북도 포항시 북구 기계면 고지리	578 - 6	도	36.0	36.0			36.0	사	포항시	박기환	영일군 기계면 지가동 237			
356	경상북도 포항시 북구 기계면 고지리	579 - 2	도	69.0	41.0		41.0		사	포항시	사(미등기)	토지대장(김형진) 봉계리			
357	경상북도 포항시 북구 기계면 고지리	579 - 6	도	33.0	33.0		1.0	32.0	사	포항시	박만춘	영일군 기계면 고지동 37			
358	경상북도 포항시 북구 기계면 고지리	580 - 2	도	60.0	34.0		34.0		사	포항시	사(미등기)	토지대장(박준명)			
359	경상북도 포항시 북구 기계면 고지리	580 - 6	도	26.0	26.0			26.0	사	포항시	최유상	영일군 기계면 봉계동 964			
360	경상북도 포항시 북구 기계면 고지리	581 - 2	도	26.0	17.0		17.0		사	포항시	사(미등기)	토지대장(김종철) 경주군강서면옥산동			

연번	소재지	지번	지목	공부면적 (㎡)	편입면적(㎡)				국공유지 /사유지	지자체	토지 소유자		소유권 이외의 권리		
					합계	수용	점용	사용			성명	주소	성명	주소	권리의 종류
361	경상북도 포항시 북구 기계면 고지리	581 - 6	도	13.0	13.0			13.0	사	포항시	정팔암	영일군 기계면 봉계동 158			
362	경상북도 포항시 북구 기계면 고지리	582 - 2	도	73.0	44.0		44.0		사	포항시	사(미등기)	토지대장(박재화)			
363	경상북도 포항시 북구 기계면 고지리	582 - 6	도	33.0	32.0		1.0	31.0	사	포항시	황보다익	영일군 기계면 지가동 237			
364	경상북도 포항시 북구 기계면 고지리	891 - 1	천	96,994.0	1,292.0		166.0	1,126.0	국	포항시	국(국토교통부)				
365	경상북도 포항시 북구 기계면 고지리	891 - 5	도	486.0	138.0			138.0	국	포항시	국(기획재정부)				
366	경상북도 포항시 북구 기계면 고지리	891 - 7	답	1,150.0	510.0		75.0	435.0	국	포항시	국(기획재정부)				
367	경상북도 포항시 북구 기계면 고지리	891 - 8	답	956.0	407.0		68.0	339.0	국	포항시	국(기획재정부)				
368	경상북도 포항시 북구 기계면 고지리	891 - 11	천	1,069.0	658.0		87.0	571.0	국	포항시	국(국토교통부)				
369	경상북도 포항시 북구 기계면 고지리	891 - 15	답	179.0	42.0		9.0	33.0	국	포항시	국(기획재정부)				
370	경상북도 포항시 북구 기계면 고지리	891 - 16	도	768.0	686.0		29.0	657.0	국	포항시	국(기획재정부)				
371	경상북도 포항시 북구 기계면 고지리	891 - 17	천	75.0	75.0			75.0	국	포항시	국(기획재정부)				
372	경상북도 포항시 북구 기계면 고지리	891 - 19	천	266.0	178.0		27.0	151.0	국	포항시	국(기획재정부)				
373	경상북도 포항시 북구 기계면 고지리	891 - 20	과	4,796.0	308.0	308.0			사	포항시	김문수	경상북도 포항시 북구 기계면 고지길30번길 10	서포항 농업협동조합	경상북도 포항시 북구 기계면 기계로 102	근저당권
374	경상북도 포항시 북구 기계면 고지리	891 - 161	수	529.0	88.0		11.0	77.0	국	포항시	국(국토교통부)				
375	경상북도 포항시 북구 기계면 고지리	891 - 162	전	701.0	401.0		93.0	308.0	국	포항시	국(기획재정부)				
376	경상북도 포항시 북구 기계면 고지리	891 - 163	수	659.0	578.0			578.0	국	포항시	국(국토교통부)				
377	경상북도 포항시 북구 기계면 고지리	891 - 167	천	40.0	39.0			39.0	국	포항시	국(국토교통부)				
378	경상북도 포항시 북구 기계면 고지리	891 - 169	천	76.0	69.0			69.0	국	포항시	국(국토교통부)				
379	경상북도 포항시 북구 기계면 고지리	891 - 170	천	14.0	14.0			14.0	국	포항시	국(국토교통부)				
380	경상북도 포항시 북구 기계면 고지리	891 - 171	천	495.0	408.0			408.0	국	포항시	국(국토교통부)				
381	경상북도 포항시 북구 기계면 고지리	891 - 173	천	728.0	65.0			65.0	국	포항시	국(국토교통부)				

연번	소재지	지번	지목	공부면적 (㎡)	편입면적(㎡)				국공유지 /사유지	지자체	토지 소유자		소유권 이외의 권리		
					합계	수용	점용	사용			성명	주소	성명	주소	권리의 종류
382	경상북도 포항시 북구 기계면 고지리	891 - 174	수	54.	50.0			50.0	국	포항시	국(국토교통부)				
383	경상북도 포항시 북구 기계면 고지리	892 - 3	도	600.0	88.0		15.0	73.0	국	포항시	국(국토교통부)				
384	경상북도 포항시 북구 기계면 고지리	892 - 4	도	555.0	17.0		3.0	14.0	국	포항시	국(국토교통부)				
385	경상북도 포항시 북구 기계면 고지리	896 - 1	구	1,869.0	49.0		10.0	39.0	국	포항시	국(농림축산식 품부)				
386	경상북도 포항시 북구 기계면 고지리	896 - 3	구	645.0	113.0		25.0	88.0	국	포항시	국(농림축산식 품부)				
387	경상북도 포항시 북구 기계면 고지리	899 - 0	구	25,003.0	14.0			14.0	국	포항시	국(농림축산식 품부)				
388	경상북도 포항시 북구 기계면 현내리	산81 - 2	천	893.0	50.0			50.0	국	포항시	국(국토교통부)				
389	경상북도 포항시 북구 기계면 현내리	산83 - 2	천	17,058.0	279.0			279.0	국	포항시	국(국토교통부)				
390	경상북도 포항시 북구 기계면 현내리	산93 - 2	천	23,008.0	130.0			130.0	국	포항시	국(국토교통부)				
391	경상북도 포항시 북구 기계면 현내리	산12 4	구	2,414.0	19.0			19.0	국	포항시	국(국토교통부)				
392	경상북도 포항시 북구 기계면 현내리	529 - 1	수	956.0	109.0			109.0	국	포항시	국(국토교통부)				
393	경상북도 포항시 북구 기계면 현내리	532 - 1	답	353.0	109.0			109.0	국	포항시	국(국토교통부)				
394	경상북도 포항시 북구 기계면 현내리	601 - 4	수	860.0	30.0			30.0	국	포항시	국(국토교통부)				
395	경상북도 포항시 북구 기계면 현내리	606 - 4	천	32,989.0	353.0			353.0	국	포항시	국(국토교통부)				
396	경상북도 포항시 북구 기계면 현내리	692 - 3	과	858.0	53.0			53.0	사	포항시	박영길	영일군 기계면 현내동 725	기계새마을금 고	영일군 기계면 현내동	근저당권
397	경상북도 포항시 북구 기계면 현내리	733 - 3	수	617.0	99.0			99.0	국	포항시	국(국토교통부)				
398	경상북도 포항시 북구 기계면 현내리	1153 - 1	천	314,144.0	2,889.0		241.0	2,648.0	국	포항시	국(국토교통부)				
399	경상북도 포항시 북구 기계면 현내리	1153 - 22	제	3,132.0	705.0		64.0	641.0	국	포항시	국(국토교통부)				
400	경상북도 포항시 북구 기계면 현내리	1153 - 23	제	4,026.0	1,072.0			1,072.0	국	포항시	국(국토교통부)				
401	경상북도 포항시 북구 기계면 현내리	1153 - 24	천	618.0	288.0		76.0	212.0	국	포항시	국(국토교통부)				
402	경상북도 포항시 북구 기계면 현내리	1153 - 33	천	13,942.0	524.0			524.0	국	포항시	국(국토교통부)				

연번	소재지	지번	지목	공부면적 (㎡)	편입면적(㎡)				국공유지 /사유지	지자체	토지 소유자		소유권 이외의 권리		
					합계	수용	점용	사용			성명	주소	성명	주소	권리의 종류
403	경상북도 포항시 북구 기계면 현내리	1153 - 53	구	5,403.0	20.0			20.0	공	포항시	경상북도				
404	경상북도 포항시 북구 기계면 현내리	1153 - 84	과	8,015.0	10.0			10.0	사	포항시	권숙이 외 1인	경상북도 포항시 남구 오천읍 용덕리 236-1	오천농업협동 조합	경상북도 포항시 남구 오천읍 정몽주로 493	지상권 근저당권
405	경상북도 포항시 북구 기계면 현내리	1157 - 11	구	55.0	30.0			30.0	국	포항시	국(농림축산식 품부)				
406	경상북도 포항시 북구 기계면 현내리	1182 - 0	도	562.0	30.0			30.0	국	포항시	국(국토교통부)				
407	경상북도 포항시 북구 기계면 문성리	701 - 1	천	7,210.0	938.0		203.0	735.0	국	포항시	국(국토교통부)				
408	경상북도 포항시 북구 기계면 문성리	701 - 2	답	3,694.0	178.0		37.0	141.0	국	포항시	국(기획재정부)				
409	경상북도 포항시 북구 기계면 문성리	701 - 10	제	2,694.0	1,338.0		1.0	1,337.0	국	포항시	국(국토교통부)				
410	경상북도 포항시 북구 기계면 문성리	701 - 11	제	12,282.0	4,360.0		67.0	4,293.0	국	포항시	국(국토교통부)				
411	경상북도 포항시 북구 기계면 문성리	701 - 12	천	11,460.0	1,288.0		241.0	1,047.0	국	포항시	국(기획재정부)				
412	경상북도 포항시 북구 기계면 문성리	701 - 13	도	834.0	16.0		16.0		국	포항시	국(국토교통부)				
413	경상북도 포항시 북구 기계면 문성리	701 - 14	천	19,859.0	1,061.0		311.0	750.0	국	포항시	국(국토교통부)				
414	경상북도 포항시 북구 기계면 문성리	701 - 16	제	68.0	66.0			66.0	국	포항시	국(국토교통부)				
415	경상북도 포항시 북구 기계면 문성리	701 - 22	수	203.0	203.0			203.0	국	포항시	국(국토교통부)				
416	경상북도 포항시 북구 기계면 문성리	701 - 23	수	483.0	32.0		9.0	23.0	국	포항시	국(국토교통부)				
417	경상북도 포항시 북구 기계면 문성리	701 - 24	답	3,127.0	419.0		110.0	309.0	국	포항시	국(기획재정부)				
418	경상북도 포항시 북구 기계면 학야리	15 - 1	임	447.0	25.0	25.0			사	포항시	이성자	영일군 기계면 학야동 20			
419	경상북도 포항시 북구 기계면 학야리	15 - 2	임	7.0	7.0		7.0		사	포항시	이상혁	대구달서구본동612-6			
420	경상북도 포항시 북구 기계면 학야리	19 - 0	과	7,972.0	627.0	627.0			사	포항시	이성자	경상북도 포항시 북구 기계면 학야길 82-10	한국농어촌공 사	경기도 의왕시 포일동 487	근저당권
421	경상북도 포항시 북구 기계면 학야리	20 - 1	과	198.0	123.0			123.0	사	포항시	이성자	경상북도 포항시 북구 기계면 학야길 82-10	한국농어촌공 사	경기도 의왕시 포일동 487	근저당권
422	경상북도 포항시 북구 기계면 학야리	21 - 1	임	3,821.0	551.0			551.0	사	포항시	김영희	충청남도 부여군 임천면 두곡리 236-5			
423	경상북도 포항시 북구 기계면 학야리	22 - 1	임	6,479.0	530.0		71.0	459.0	사	포항시	강영호	영일군 기계면 학야리 300			

연번	소재지	지번	지목	공부면적 (㎡)	편입면적(㎡)				국공유지 /사유지	지자체	토지 소유자		소유권 이외의 권리		
					합계	수용	점용	사용			성명	주소	성명	주소	권리의 종류
424	경상북도 포항시 북구 기계면 학야리	22 - 2	과	8,416.0	572.0	572.0			사	포항시	강영호	영일군 기계면 학야리 300			
425	경상북도 포항시 북구 기계면 학야리	1031 - 1	천	158,801.0	6,749.0		481.0	6,268.0	국	포항시	국(국토교통부)				
426	경상북도 포항시 북구 기계면 학야리	1031 - 6	전	3,103.0	192.0	192.0			사	포항시	이상익	경상북도 포항시 북구 기계면 성계길 25	서포항 농업협동조합	경상북도 포항시 북구 기계면 현내리 648-3	지상권 근저당권
427	경상북도 포항시 북구 기계면 학야리	1031 - 10	임	542.0	178.0		8.0	170.0	국	포항시	국(기획재정부)				
428	경상북도 포항시 북구 기계면 학야리	1031 - 14	과	465.0	182.0	182.0			사	포항시	이상익	경상북도 포항시 북구 기계면 학야리 1031-31	서포항 농업협동조합	경상북도 포항시 북구 기계면 현내리 648-3	지상권 근저당권
429	경상북도 포항시 북구 기계면 학야리	1031 - 17	전	403.0	303.0		303.0		사	포항시	이옥우	영일군 기계면 성계동 535			
430	경상북도 포항시 북구 기계면 학야리	1031 - 18	임	200.0	88.0		31.0	57.0	국	포항시	국(기획재정부)				
431	경상북도 포항시 북구 기계면 학야리	1031 - 19	천	314.0	88.0		18.0	70.0	공	포항시	경상북도				
432	경상북도 포항시 북구 기계면 학야리	1031 - 21	답	5,540.0	451.0	451.0			사	포항시	원상연	포항시 북구 장성동 1408-1 장성현대아파트 106-1306			
433	경상북도 포항시 북구 기계면 학야리	1031 - 24	천	704.0	618.0		76.0	542.0	공	포항시	경상북도				
434	경상북도 포항시 북구 기계면 학야리	1031 - 25	천	278.0	65.0			65.0	사	포항시	하귀자	포항시 북구 용흥동 366 우방타운 105-306			
435	경상북도 포항시 북구 기계면 학야리	1031 - 36	전	1,457.0	186.0	186.0			사	포항시	김양주	경상북도 포항시 남구 희망대로 767,102호(대도동,경인대도타 운)			
436	경상북도 포항시 북구 기계면 학야리	1031 - 40	임	374.0	35.0		7.0	28.0	국	포항시	국(기획재정부)				
437	경상북도 포항시 북구 기계면 학야리	1031 - 49	과	359.0	80.0	80.0			사	포항시	이상익	경상북도 포항시 북구 기계면 성계길 25	서포항 농업협동조합	경상북도 포항시 북구 기계면 현내리 648-3	지상권 근저당권
438	경상북도 포항시 북구 기계면 학야리	1031 - 50	과	943.0	177.0	177.0			사	포항시	김순봉	경상북도 포항시 남구 연일읍 유강길9번길 62,113동702호(대림한솔타운 1차)			
439	경상북도 포항시 북구 기계면 학야리	1031 - 56	과	171.0	30.0	30.0			사	포항시	김순봉 외 1인	경상북도 포항시 남구 연일읍 유강길9번길 62,113동702호(대림한솔타운 1차)			
440	경상북도 포항시 북구 기계면 학야리	1031 - 59	과	642.0	158.0	158.0			사	포항시	원종철	현내리1153-57	한국농어촌공 사	경기도 의왕시 포일동 487	근저당권
441	경상북도 포항시 북구 기계면 학야리	1031 - 60	답	520.0	95.0	95.0			사	포항시	원종철	경상북도 포항시 북구 기계면 현내리1153-57	기계농협협동 조합	영일군 기계면 현내동 648-3	근저당권

연번	소재지	지번	지목	공부면적 (㎡)	편입면적(㎡)				국공유지 /사유지	지자체	토지 소유자		소유권 이외의 권리		
					합계	수용	점용	사용			성명	주소	성명	주소	권리의 종류
442	경상북도 포항시 북구 기계면 학야리	1031 - 62	답	5,638.0	325.0	325.0			사	포항시	원종철	경상북도 포항시 북구 기계면 현내리1153-57	기계농협협동 조합	영일군 기계면 현내동 648-3	근저당권
443	경상북도 포항시 북구 기계면 학야리	1032 - 2	구	50.0	48.0		48.0		국	포항시	국(농림축산식 품부)				
444	경상북도 포항시 북구 기계면 학야리	1032 - 4	구	732.0	35.0		10.0	25.0	국	포항시	국(농림축산식 품부)				
445	경상북도 포항시 북구 기계면 학야리	1034 - 1	구	451.0	68.0		12.0	56.0	국	포항시	국(농림축산식 품부)				
446	경상북도 포항시 북구 기계면 학야리	1034 - 2	구	274.0	61.0			61.0	국	포항시	국(농림축산식 품부)				
447	경상북도 포항시 북구 기계면 성계리	393 - 0	답	3,143.0	120.0	120.0			사	포항시	정석윤	포항시 북구 기계면 성계리 218	서포항 농업협동조합	경상북도 포항시 북구 기계면 현내리 648-3	근저당권
448	경상북도 포항시 북구 기계면 성계리	393 - 1	답	1,549.0	197.0	197.0			사	포항시	정석윤	포항시 북구 기계면 성계리 218	서포항 농업협동조합	경상북도 포항시 북구 기계면 현내리 648-3	근저당권
449	경상북도 포항시 북구 기계면 성계리	393 - 2	수	364.0	343.0		151.0	192.0	국	포항시	국(국토교통부)				
450	경상북도 포항시 북구 기계면 성계리	405 - 1	수	254.0	254.0		7.0	247.0	국	포항시	국(국토교통부)				
451	경상북도 포항시 북구 기계면 성계리	405 - 3	답	1,342.0	108.0	108.0			사	포항시	엘로우엔그린영 농조합법인	포항시 기계면 학야길 215번길 26	서포항 농업협동조합	경상북도 포항시 북구 기계면 기계로 102	근저당권
452	경상북도 포항시 북구 기계면 성계리	406 - 0	답	801.0	97.0	97.0			사	포항시	엘로우엔그린영 농조합법인	경상북도 포항시 북구 기계면 학야길215번길 26	서포항 농업협동조합	경상북도 포항시 북구 기계면 기계로 102	근저당권
453	경상북도 포항시 북구 기계면 성계리	406 - 1	답	766.0	242.0	242.0			사	포항시	신기돈 외 1인	영일군 기계면 성계동 255			
454	경상북도 포항시 북구 기계면 성계리	415 - 1	임	2,327.0	85.0		85.0		사	포항시	박병국	영일군 대송면 송정동 270			
455	경상북도 포항시 북구 기계면 성계리	416 - 1	임	4,112.0	46.0		46.0		국	포항시	국(기획재정부)				
456	경상북도 포항시 북구 기계면 성계리	422 - 0	답	2,946.0	212.0	212.0			사	포항시	이대형	포항시 북구 용흥동 366 우방타운 114동 107호			
457	경상북도 포항시 북구 기계면 성계리	438 - 0	답	3,503.0	234.0	234.0			사	포항시	이상춘	영일군 기계면 현내리267-2			
458	경상북도 포항시 북구 기계면 성계리	438 - 1	수	435.0	435.0		122.0	313.0	국	포항시	국(국토교통부)				
459	경상북도 포항시 북구 기계면 성계리	440 - 0	답	2,948.0	8.0	8.0			사	포항시	권영국	포항시 남구 대잠동 668-30 에이주택 79호			
460	경상북도 포항시 북구 기계면 성계리	441 - 0	답	1,287.0	97.0	97.0			사	포항시	정석윤	경상북도 포항시 북구 기계면 성계리 218	서포항 농업협동조합	경상북도 포항시 북구 기계면 현내리 648-3	근저당권
461	경상북도 포항시 북구 기계면 성계리	441 - 1	수	142.0	142.0		69.0	73.0	국	포항시	국(국토교통부)				

연번	소재지	지번	지목	공부면적 (㎡)	편입면적(㎡)				국공유지 /사유지	지자체	토지 소유자		소유권 이외의 권리		
					합계	수용	점용	사용			성명	주소	성명	주소	권리의 종류
462	경상북도 포항시 북구 기계면 성계리	451 - 0	답	2,975.0	37.0	37.0			사	포항시	이분용 외 2인	영일군 기계면 성계리 522			
463	경상북도 포항시 북구 기계면 성계리	452 - 0	답	1,482.0	236.0	236.0			사	포항시	이해태	영일군 기계면 성계동 513			
464	경상북도 포항시 북구 기계면 성계리	452 - 1	수	415.0	415.0		92.0	323.0	국	포항시	국(국토교통부)				
465	경상북도 포항시 북구 기계면 성계리	463 - 0	답	1,769.0	239.0	239.0			사	포항시	최정자	경상북도 포항시 북구 여남포길 1-9(환호동)			
466	경상북도 포항시 북구 기계면 성계리	463 - 1	수	135.0	135.0			135.0	국	포항시	국(국토교통부)				
467	경상북도 포항시 북구 기계면 성계리	464 - 0	답	540.0	211.0		64.0	147.0	국	포항시	국(기획재정부)				
468	경상북도 포항시 북구 기계면 성계리	464 - 1	수	104.0	104.0			104.0	국	포항시	국(국토교통부)				
469	경상북도 포항시 북구 기계면 성계리	464 - 2	수	67.0	57.0			57.0	국	포항시	국(국토교통부)				
470	경상북도 포항시 북구 기계면 성계리	478 - 0	답	1,106.0	147.0	147.0			사	포항시	김영애	경상북도 포항시 남구 연일읍 동문리 33-18			
471	경상북도 포항시 북구 기계면 성계리	478 - 1	수	65.0	65.0			65.0	국	포항시	국(국토교통부)				
472	경상북도 포항시 북구 기계면 성계리	479 - 0	답	569.0	228.0		69.0	159.0	국	포항시	국(기획재정부)				
473	경상북도 포항시 북구 기계면 성계리	479 - 1	수	92.0	92.0			92.0	국	포항시	국(국토교통부)				
474	경상북도 포항시 북구 기계면 성계리	479 - 2	수	77.0	77.0			77.0	국	포항시	국(국토교통부)				
475	경상북도 포항시 북구 기계면 성계리	479 - 3	수	86.0	75.0			75.0	국	포항시	국(국토교통부)				
476	경상북도 포항시 북구 기계면 성계리	490 - 0	답	1,920.0	234.0	234.0			사	포항시	고정숙	경상북도 포항시 북구 기계면 성계길176번길 2			
477	경상북도 포항시 북구 기계면 성계리	490 - 1	수	153.0	139.0		1.0	138.0	국	포항시	국(국토교통부)				
478	경상북도 포항시 북구 기계면 성계리	491 - 0	답	402.0	115.0		42.0	73.0	국	포항시	국(기획재정부)				
479	경상북도 포항시 북구 기계면 성계리	491 - 1	수	32.0	26.0			26.0	국	포항시	국(국토교통부)				
480	경상북도 포항시 북구 기계면 성계리	491 - 2	수	26.0	26.0			26.0	국	포항시	국(국토교통부)				
481	경상북도 포항시 북구 기계면 성계리	491 - 3	수	96.0	84.0		14.0	70.0	국	포항시	국(국토교통부)				
482	경상북도 포항시 북구 기계면 성계리	502 - 1	수	176.0	2.0		2.0		국	포항시	국(국토교통부)				

연번	소재지	지번	지목	공부면적 (㎡)	편입면적(㎡)				국공유지 /사유지	지자체	토지 소유자		소유권 이외의 권리		
					합계	수용	점용	사용			성명	주소	성명	주소	권리의 종류
483	경상북도 포항시 북구 기계면 성계리	504 - 1	천	1,921.0	249.0		22.0	227.0	국	포항시	국(국토교통부)				
484	경상북도 포항시 북구 기계면 성계리	505 - 0	천	889.0	515.0		32.0	483.0	국	포항시	국(국토교통부)				
485	경상북도 포항시 북구 기계면 성계리	506 - 1	천	975.0	350.0		46.0	304.0	국	포항시	국(국토교통부)				
486	경상북도 포항시 북구 기계면 성계리	507 - 1	천	959.0	144.0		144.0		국	포항시	국(국토교통부)				
487	경상북도 포항시 북구 기계면 성계리	508 - 1	천	1,517.0	96.0		10.0	86.0	국	포항시	국(국토교통부)				
488	경상북도 포항시 북구 기계면 성계리	508 - 5	대	373.0	19.0			19.0	국	포항시	국(기획재정부)				
489	경상북도 포항시 북구 기계면 성계리	509 - 1	임	81.0	14.0	14.0			사	포항시	신위현	영일군 기계면 성계동 522			
490	경상북도 포항시 북구 기계면 성계리	511 - 0	답	1,330.0	259.0	259.0			사	포항시	이남정	포항시 북구 기계면 현대리906			
491	경상북도 포항시 북구 기계면 성계리	511 - 1	답	2,908.0	218.0	218.0			사	포항시	신점복	포항시 북구 여남동 322-17			
492	경상북도 포항시 북구 기계면 성계리	511 - 4	수	647.0	591.0		124.0	467.0	국	포항시	국(국토교통부)				
493	경상북도 포항시 북구 기계면 성계리	517 - 1	천	5,376.0	728.0	728.0			사	포항시	하귀자	포항시 북구 용흥동 366 우방타운 105-306			
494	경상북도 포항시 북구 기계면 성계리	1182 - 1	천	257,159.0	1,683.0		144.0	1,539.0	국	포항시	국(국토교통부)				
495	경상북도 포항시 북구 기계면 성계리	1182 - 20	천	1,154.0	319.0	319.0			사	포항시	하귀자	포항시 북구 용흥동 366 우방타운 105-306			
496	경상북도 포항시 북구 기계면 성계리	1182 - 22	천	916.0	19.0		6.0	13.0	공	포항시	경상북도				
497	경상북도 포항시 북구 기계면 성계리	1182 - 25	천	205.0	101.0		8.0	93.0	공	포항시	경상북도				
498	경상북도 포항시 북구 기계면 성계리	1182 - 31	천	44,527.0	1,039.0		82.0	957.0	국	포항시	국(국토교통부)				
499	경상북도 포항시 북구 기계면 성계리	1183 - 3	도	1,735.0	89.0		8.0	81.0	국	포항시	국(농림축산식 품부)				
500	경상북도 포항시 북구 기계면 성계리	1183 - 5	도	4,621.0	28.0		8.0	20.0	국	포항시	국(농림축산식 품부)				
501	경상북도 포항시 북구 기계면 성계리	1184 - 1	도	12,025.0	73.0		8.0	65.0	국	포항시	국(농림축산식 품부)				
502	경상북도 포항시 북구 기계면 성계리	1184 - 2	도	9,091.0	116.0		12.0	104.0	국	포항시	국(농림축산식 품부)				
503	경상북도 포항시 북구 기계면 성계리	1185 - 0	도	1,834.0	59.0		6.0	53.0	국	포항시	국(농림축산식 품부)				

연번	소재지	지번	지목	공부면적 (㎡)	편입면적(㎡)				국공유지 /사유지	지자체	토지 소유자		소유권 이외의 권리			
					합계	수용	점용	사용			성명	주소	성명	주소	권리의 종류	
504	경상북도 포항시 북구 기계면 성계리	1201 - 1	구	10,135.0	90.0		15.0	75.0	국	포항시	국(농림축산식품부)					
505	경상북도 포항시 북구 기계면 성계리	1201 - 2	구	11,890.0	3,792.0		42.0	3,750.0	국	포항시	국(농림축산식품부)					
506	경상북도 포항시 북구 기계면 성계리	1201 - 6	구	4,155.0	42.0		6.0	36.0	국	포항시	국(농림축산식품부)					
507	경상북도 포항시 북구 기계면 성계리	1201 - 12	구	6,099.0	1,596.0		38.0	1,558.0	국	포항시	국(농림축산식품부)					
508	경상북도 포항시 북구 기계면 성계리	1201 - 13	구	3,112.0	773.0		14.0	759.0	국	포항시	국(농림축산식품부)					
509	경상북도 포항시 북구 기계면 성계리	1201 - 14	구	5,206.0	1,345.0		11.0	1,334.0	국	포항시	국(농림축산식품부)					
510	경상북도 포항시 북구 기계면 성계리	1201 - 30	구	649.0	382.0		20.0	362.0	국	포항시	국(농림축산식품부)					
511	경상북도 포항시 북구 기계면 성계리	1201 - 31	구	2,465.0	65.0		7.0	58.0	국	포항시	국(농림축산식품부)					
512	경상북도 포항시 북구 기계면 내단리	347 - 1	임	53.0	34.0			34.0	사	포항시	사(미등기)	토지대장(이종의) 강동면단구리				
513	경상북도 포항시 북구 기계면 내단리	347 - 2	임	41.0	17.0	17.0			사	포항시	박기생	포항시 북구 기계면 현내리872-2	중소기업은행 부산은행	서울중구을지로2가50(학 창동지점) 부산동구범일동830-38	가압류	
514	경상북도 포항시 북구 기계면 내단리	355 - 5	답	109.0	42.0	42.0			사	포항시	이병식	월성군 강동면 단구리 831				
515	경상북도 포항시 북구 기계면 내단리	355 - 6	답	518.0	165.0	120.0		45.0	사	포항시	김창현	남구 대송면 제내리897				
516	경상북도 포항시 북구 기계면 내단리	356 - 2	임	1,078.0	276.0	276.0			사	포항시	이재훈	울산 남구 옥동 1385-4 도성가든파크맨션 114동 403호				
517	경상북도 포항시 북구 기계면 내단리	356 - 3	답	698.0	147.0	147.0			사	포항시	이재훈	울산 남구 옥동 1385-4 도성가든파크맨션 114동 403호				
518	경상북도 포항시 북구 기계면 내단리	356 - 4	답	1,154.0	35.0	35.0			사	포항시	이병식	월성군 강동면 단구리 831				
519	경상북도 포항시 북구 기계면 내단리	356 - 7	수	2,540.0	761.0			761.0	국	포항시	국(국토교통부)					
520	경상북도 포항시 북구 기계면 내단리	356 - 9	수	463.0	463.0		43.0	420.0	국	포항시	국(국토교통부)					
521	경상북도 포항시 북구 기계면 내단리	357 - 2	임	949.0	89.0			89.0	사	포항시	이덕우	월성군 강동면 단구동 831				
522	경상북도 포항시 북구 기계면 내단리	357 - 3	답	261.0	221.0			221.0	국	포항시	국(국토교통부)					

연번	소재지	지번	지목	공부면적 (㎡)	편입면적(㎡)				국공유지 /사유지	지자체	토지 소유자		소유권 이외의 권리		
					합계	수용	점용	사용			성명	주소	성명	주소	권리의 종류
523	경상북도 포항시 북구 기계면 내단리	357 - 4	답	255.0	112.0			112.0	사	포항시	이덕우	월성군 강동면 단구리 831			
524	경상북도 포항시 북구 기계면 내단리	357 - 5	수	858.0	777.0		23.0	754.0	국	포항시	국(국토교통부)				
525	경상북도 포항시 북구 기계면 내단리	358 - 2	답	1,690.0	201.0	201.0			사	포항시	이종삼	포항시 남구 상도동 619-12	한국농어촌공 사	의왕시 포일동 487(포항지사)	근저당권
526	경상북도 포항시 북구 기계면 내단리	358 - 4	답	1,607.0	143.0	143.0			사	포항시	이재훈	울산 남구 옥동 1385-4 도성가든파크맨션 114동 403호			
527	경상북도 포항시 북구 기계면 내단리	358 - 10	수	69.0	68.0		1.0	67.0	국	포항시	국(국토교통부)				
528	경상북도 포항시 북구 기계면 내단리	359 - 1	답	1,101.0	580.0	580.0			사	포항시	김준태	영일군 죽장면 두마리 1128			
529	경상북도 포항시 북구 기계면 내단리	359 - 5	임	285.0	80.0	4.0		76.0	사	포항시	황병호	부산광역시 금정구 금강로 217, 101동 1104호 (장전동,지에스금정아파트)	한국전력	서울특별시 강남구 삼성동 167	구분지상권
530	경상북도 포항시 북구 기계면 내단리	359 - 7	답	132.0	132.0	132.0			사	포항시	진용찬	월성군 강동면 단구리 331			
531	경상북도 포항시 북구 기계면 내단리	359 - 8	답	296.0	107.0	107.0			사	포항시	진용찬	월성군 강동면 단구리 331	한국전력	서울특별시 강남구 삼성동 167	구분지상권
532	경상북도 포항시 북구 기계면 내단리	360 - 9	답	900.0	108.0	108.0			사	포항시	이종삼	포항시 남구 상도동 619-12	한국전력	서울특별시 강남구 삼성동 167(대구사업본부)	지상권
533	경상북도 포항시 북구 기계면 내단리	940 - 0	수	883.0	112.0			112.0	국	포항시	국(국토교통부)				
534	경상북도 포항시 북구 기계면 내단리	941 - 1	대	658.0	10.0			10.0	사	포항시	이정섭 외 1인	경상북도 포항시 북구 기계면 새마을로 1525번길 43			
535	경상북도 포항시 북구 기계면 내단리	992 - 23	답	1,156.0	111.0		15.0	96.0	사	포항시	한국농어촌공사	경기도 의왕시 안양관교로 98(포일동)			
536	경상북도 포항시 북구 기계면 내단리	993 - 0	구	53,936.0	494.0		70.0	424.0	국	포항시	국(농림축산식 품부)				
537	경상북도 포항시 북구 기계면 내단리	1057 - 0	도	2,126.0	27.0		9.0	18.0	국	포항시	국(농림축산식 품부)				
538	경상북도 포항시 북구 기계면 내단리	1088 - 127	천	413.0	136.0			136.0	공	포항시	경상북도				
539	경상북도 포항시 북구 기계면 내단리	1088 - 133	천	1,979.0	590.0		66.0	524.0	국	포항시	국(국토교통부)				
540	경상북도 포항시 북구 기계면 내단리	1088 - 162	천	462.0	261.0		72.0	189.0	국	포항시	국(국토교통부)				

연번	소재지	지번	지목	공부면적 (㎡)	편입면적(㎡)				국공유지 /사유지	지자체	토지 소유자		소유권 이외의 권리		
					합계	수용	점용	사용			성명	주소	성명	주소	권리의 종류
541	경상북도 포항시 북구 기계면 내단리	1088 - 174	답	1,255.0	624.0	624.0			사	포항시	정동길	경상북도 포항시 북구 기계면 새마을로 1393번길 46	서포항 농업협동조합	경상북도 포항시 북구 기계면 기계로 102	근저당권
542	경상북도 포항시 북구 기계면 내단리	1088 - 176	천	59.0	55.0		55.0		국	포항시	국(국토교통부)				
543	경상북도 포항시 북구 기계면 내단리	1088 - 177	천	598.0	427.0		427.0		국	포항시	국(국토교통부)				
544	경상북도 포항시 북구 기계면 내단리	1088 - 178	천	1,386.0	1,065.0		1,065.0		국	포항시	국(국토교통부)				
545	경상북도 포항시 북구 기계면 내단리	1088 - 179	천	1,470.0	208.0		17.0	191.0	국	포항시	국(국토교통부)				
546	경상북도 포항시 북구 기계면 내단리	1088 - 181	천	620.0	10.0			10.0	국	포항시	국(국토교통부)				
547	경상북도 포항시 북구 기계면 내단리	1088 - 196	천	6,659.0	10.0			10.0	사	포항시	이월형	경상북도 포항시 북구 기계면 내단리 1088-196	기계농업협동 조합	경상북도 포항시 북구 기계면 현내리 648-3	근저당권
548	경상북도 포항시 북구 기계면 내단리	1088 - 232	전	2,031.0	630.0		190.0	440.0	사	포항시	한국농어촌공사	경기도 의왕시 포일동 487			
549	경상북도 포항시 북구 기계면 내단리	1088 - 233	답	2,748.0	566.0		105.0	461.0	사	포항시	한국농어촌공사	전라남도 나주시 그린로 20(빛가람동)			
550	경상북도 포항시 북구 기계면 내단리	1088 - 241	천	1,493.0	608.0	608.0			사	포항시	김창현	포항시 남구대송면제내리897			
551	경상북도 포항시 북구 기계면 내단리	1088 - 251	천	493.0	70.0	70.0			사	포항시	이위태	영일군 기계면 내단동 176			
552	경상북도 포항시 북구 기계면 내단리	1088 - 278	천	7,257.0	94.0		14.0	80.0	국	포항시	국(국토교통부)				
553	경상북도 포항시 북구 기계면 내단리	1088 - 280	천	7,773.0	43.0		43.0		국	포항시	국(국토교통부)				
554	경상북도 포항시 북구 기계면 내단리	1088 - 281	천	2,200.0	20.0		20.0		국	포항시	국(국토교통부)				
555	경상북도 포항시 북구 기계면 내단리	1088 - 283	답	309.0	141.0	141.0			사	포항시	김창현	남구대송면제내리897			
556	경상북도 포항시 북구 기계면 내단리	1088 - 378	답	6,734.0	517.0		82.0	435.0	사	포항시	한국농어촌공사	경기도 의왕시 안양관교로 98(포일동)			
557	경상북도 포항시 북구 기계면 내단리	1088 - 379	구	432.0	348.0			348.0	공	포항시	경상북도				
558	경상북도 포항시 북구 기계면 내단리	1088 - 380	답	1,759.0	97.0			97.0	공	포항시	포항시				
559	경상북도 포항시 북구 기계면 내단리	1088 - 381	답	27.0	14.0			14.0	공	포항시	경상북도				
560	경상북도 포항시 북구 기계면 내단리	1088 - 382	과	1,490.0	66.0	66.0			사	포항시	손진오	월성군 강동면 단구리 1244			

연번	소재지	지번	지목	공부면적 (㎡)	편입면적(㎡)				국공유지 /사유지	지자체	토지 소유자		소유권 이외의 권리		
					합계	수용	점용	사용			성명	주소	성명	주소	권리의 종류
561	경상북도 포항시 북구 기계면 내단리	1088 - 395	천	72.0	72.0			72.0	국	포항시	국(국토교통부)				
562	경상북도 포항시 북구 기계면 내단리	1088 - 396	천	275.0	275.0			275.0	국	포항시	국(국토교통부)				
563	경상북도 포항시 북구 기계면 내단리	1088 - 397	천	534.0	182.0			182.0	국	포항시	국(국토교통부)				
564	경상북도 포항시 북구 기계면 내단리	1088 - 398	천	508.0	85.0			85.0	국	포항시	국(국토교통부)				
565	경상북도 포항시 북구 기계면 내단리	1088 - 399	천	80.0	20.0			20.0	국	포항시	국(국토교통부)				
566	경상북도 포항시 북구 기계면 내단리	1088 - 412	천	409.0	194.0			194.0	국	포항시	국(국토교통부)				
567	경상북도 포항시 북구 기계면 내단리	1088 - 448	천	149,826.0	1,986.0		114.0	1,872.0	국	포항시	국(국토교통부)				
568	경상북도 포항시 북구 기계면 내단리	1109 - 12	구	338.0	57.0			48.0	국	포항시	국(농림축산식품부)				
569	경상북도 경주시 안강읍 노당리	1503 - 0	천	18,478.0	42.0			42.0	국	경주시	국(미등기)	토지대장(국(국토교통부))			
570	경상북도 경주시 강동면 단구리	1129 - 1	체	60.0	33.0			33.0	사	경주시	박영관	월성군 강동면 단구리 158			
571	경상북도 경주시 강동면 단구리	1129 - 2	수	190.0	188.0		16.0	172.0	국	경주시	국(국토교통부)				
572	경상북도 경주시 강동면 단구리	1129 - 4	과	1,206.0	106.0	106.0			사	경주시	이기형	경상북도 경주시 강동면 비학로 58-35			
573	경상북도 경주시 강동면 단구리	1156 - 0	과	8,993.0	622.0	622.0			사	경주시	이원봉	경주시 강동면 다산리 1113			
574	경상북도 경주시 강동면 단구리	1158 - 1	구	218.0	43.0			43.0	사	경주시	이재근	월성군 강동면 단구리1070			
575	경상북도 경주시 강동면 단구리	1158 - 3	체	43.0	43.0			43.0	공	경주시	경상북도				
576	경상북도 경주시 강동면 단구리	1158 - 4	체	1,106.0	21.0		21.0		사	경주시	이재근	경주시 강동면 단구리1070			
577	경상북도 경주시 강동면 단구리	1159 - 2	구	60.0	60.0			60.0	사	경주시	이동오	월성군 강동면 다산리 1120			
578	경상북도 경주시 강동면 단구리	1159 - 4	체	81.0	81.0			81.0	국	경주시	국(국토교통부)				
579	경상북도 경주시 강동면 단구리	1162 - 0	임	446.0	97.0	97.0			사	경주시	이원봉	월성군 강동면 다산리 1113			
580	경상북도 경주시 강동면 단구리	1163 - 0	천	180.0	180.0	180.0			사	경주시	사(미등기)	토지대장(박재조) 강동면단구리			
581	경상북도 경주시 강동면 단구리	1163 - 1	구	15.0	15.0	1.0		14.0	사	경주시	사(미등기)	토지대장(박재조) 강동면단구리			

연번	소재지	지번	지목	공부면적 (㎡)	편입면적(㎡)				국공유지 /사유지	지자체	토지 소유자		소유권 이외의 권리		
					합계	수용	점용	사용			성명	주소	성명	주소	권리의 종류
582	경상북도 경주시 강동면 단구리	1222 - 6	답	3,582.0	588.0	588.0			사	경주시	손진오	경상북도 경주시 강동면 안현로 2243	강동농업협동조합 한국가스공사	경상북도경주시강동면강동로51(달성지점) 성남시분당구정자동215	근저당권 지상권
583	경상북도 경주시 강동면 단구리	1222 - 7	수	241.0	128.0		1.0	127.0	국	경주시	국(국토교통부)				
584	경상북도 경주시 강동면 단구리	1222 - 9	도	165.0	2.0		2.0		국	경주시	국(국토교통부)				
585	경상북도 경주시 강동면 단구리	1393 - 14	답	1,547.0	469.0	469.0			사	경주시	이동열	월성군 강동면 다산리 1149			
586	경상북도 경주시 강동면 단구리	1393 - 15	잡	3,119.0	440.0		91.0	349.0	국	경주시	국(기획재정부)				
587	경상북도 경주시 강동면 단구리	1393 - 17	답	140.0	115.0		29.0	86.0	국	경주시	국(기획재정부)				
588	경상북도 경주시 강동면 단구리	1393 - 24	제	4,398.0	563.0		16.0	547.0	국	경주시	국(국토교통부)				
589	경상북도 경주시 강동면 단구리	1393 - 25	천	1,582.0	549.0		44.0	505.0	국	경주시	국(국토교통부)				
590	경상북도 경주시 강동면 단구리	1393 - 26	수	341.0	341.0			341.0	국	경주시	국(국토교통부)				
591	경상북도 경주시 강동면 단구리	1393 - 27	구	481.0	454.0			454.0	국	경주시	국(기획재정부)				
592	경상북도 경주시 강동면 단구리	1393 - 28	구	141.0	141.0			141.0	국	경주시	국(기획재정부)				
593	경상북도 경주시 강동면 단구리	1393 - 30	제	3,741.0	581.0		1.0	580.0	국	경주시	국(국토교통부)				
594	경상북도 경주시 강동면 단구리	1393 - 31	제	153.0	7.0		7.0		국	경주시	국(국토교통부)				
595	경상북도 경주시 강동면 단구리	1393 - 32	천	4,939.0	356.0		28.0	328.0	국	경주시	국(국토교통부)				
596	경상북도 경주시 강동면 단구리	1393 - 36	제	4,009.0	44.0		22.0	22.0	국	경주시	국(국토교통부)				
597	경상북도 경주시 강동면 단구리	1393 - 37	천	12,827.0	1,009.0		128.0	881.0	국	경주시	국(국토교통부)				
598	경상북도 경주시 강동면 단구리	1393 - 96	천	109,096.0	150.0		150.0		국	경주시	국(국토교통부)				
599	경상북도 경주시 강동면 단구리	1421 - 8	전	874.0	131.0		19.0	112.0	국	경주시	국(기획재정부)				
600	경상북도 경주시 강동면 단구리	1421 - 28	구	206.0	26.0			26.0	국	경주시	국(기획재정부)				
601	경상북도 경주시 강동면 단구리	1421 - 32	도	599.0	52.0		26.0	26.0	국	경주시	국(기획재정부)				

연번	소재지	지번	지목	공부면적 (㎡)	편입면적(㎡)				국공유지 /사유지	지자체	토지 소유자		소유권 이외의 권리		
					합계	수용	점용	사용			성명	주소	성명	주소	권리의 종류
602	경상북도 경주시 강동면 단구리	1445 - 0	도	476.0	324.0		11.0	313.0	국	경주시	국(국토교통부)				
603	경상북도 경주시 강동면 다산리	609 - 6	도	11,117.0	19.0		5.0	14.0	국	경주시	국(농림축산식품부)				
604	경상북도 경주시 강동면 다산리	697 - 5	도	1,441.0	582.0		214.0	368.0	국	경주시	국(농림축산식품부)				
605	경상북도 경주시 강동면 다산리	703 - 0	답	3,240.0	325.0	325.0			사	경주시	손윤이	경상북도 경주시 강동면 삼괴정길 11-10			
606	경상북도 경주시 강동면 다산리	703 - 1	수	353.0	331.0		2.0	329.0	국	경주시	국(국토교통부)				
607	경상북도 경주시 강동면 다산리	704 - 1	답	488.0	48.0	48.0			사	경주시	이동혁	경상북도 경주시 강동면 삼괴정길 11-16			
608	경상북도 경주시 강동면 다산리	704 - 2	답	437.0	48.0	48.0			사	경주시	권용국	월성군 강동면 다산리 974			
609	경상북도 경주시 강동면 다산리	704 - 3	답	578.0	64.0	64.0			사	경주시	오현필	경상북도 경주시 강동면 오정길 50			
610	경상북도 경주시 강동면 다산리	704 - 4	답	1,611.0	204.0	204.0			사	경주시	이금락 외 2인	서울특별시 관악구 관천로24길 11, 105동 501호(신림동,한림아파트)			
611	경상북도 경주시 강동면 다산리	704 - 5	구	1,147.0	819.0		5.0	814.0	국	경주시	국(농림축산식품부)				
612	경상북도 경주시 강동면 다산리	704 - 6	수	64.0	56.0			56.0	국	경주시	국(국토교통부)				
613	경상북도 경주시 강동면 다산리	704 - 7	수	65.0	56.0			56.0	국	경주시	국(국토교통부)				
614	경상북도 경주시 강동면 다산리	704 - 8	구	93.0	82.0			82.0	국	경주시	국(국토교통부)				
615	경상북도 경주시 강동면 다산리	704 - 9	수	244.0	244.0			244.0	국	경주시	국(국토교통부)				
616	경상북도 경주시 강동면 다산리	714 - 1	제	144.0	16.0			16.0	국	경주시	국(국토교통부)				
617	경상북도 경주시 강동면 다산리	763 - 2	답	2,000.0	9.0	9.0			사	경주시	이순혁	경상북도 경주시 초당길125번길 3, 301호(동천동,대창빌라트)	강동농협협동조합	경상북도 경주시 강동면 강동로 51	근저당권
618	경상북도 경주시 강동면 다산리	764 - 1	답	2,000.0	12.0	12.0			사	경주시	이환혁	경상북도 포항시 남구 효자로77번길 4-2, 44호 (대잠동,나주택)			
619	경상북도 경주시 강동면 다산리	764 - 2	답	2,000.0	15.0	15.0			사	경주시	권세환	경상북도 경주시 강동면 단구안계길 148			
620	경상북도 경주시 강동면 다산리	765 - 1	답	2,000.0	19.0	19.0			사	경주시	여주이유정	포항시 북구 신평면 우각리 116			

연번	소재지	지번	지목	공부면적 (㎡)	편입면적(㎡)				국공유지 /사유지	지자체	토지 소유자		소유권 이외의 권리		
					합계	수용	점용	사용			성명	주소	성명	주소	권리의 종류
621	경상북도 경주시 강동면 다산리	765 - 2	답	2,000.0	24.0	24.0			사	경주시	청안이씨청림공파삼괴정	경주시 강동면 다산리 905			
622	경상북도 경주시 강동면 다산리	766 - 1	답	2,000.0	26.0	26.0			사	경주시	이은혁	경주시 강동면 다산리 905			
623	경상북도 경주시 강동면 다산리	766 - 2	답	2,000.0	44.0	44.0			사	경주시	장병수	경상북도 포항시 북구 대안길 56, 110동 1206호(용흥동,우방타운)			
624	경상북도 경주시 강동면 다산리	767 - 1	답	1,983.0	84.0	84.0			사	경주시	백일흠	울산광역시 북구 호계동 288-10 -401호			
625	경상북도 경주시 강동면 다산리	767 - 2	답	1,957.0	111.0	111.0			사	경주시	권혁문	경상북도 경주시 강동면 다산길 27-5			
626	경상북도 경주시 강동면 다산리	767 - 4	답	923.0	69.0	69.0			사	경주시	이중혁	경상북도 경주시 강동면 단구안계길 164-40			
627	경상북도 경주시 강동면 다산리	767 - 6	수	49.0	42.0		42.0	국	경주시	국(국토교통부)					
628	경상북도 경주시 강동면 다산리	767 - 7	구	36.0	36.0		36.0	국	경주시	국(국토교통부)					
629	경상북도 경주시 강동면 다산리	768 - 1	답	2,469.0	421.0	410.0	11.0	사	경주시	이금락 외 2인	서울특별시 관악구 관천로24길 11, 105동 501호(신림동,한림아파트)				
630	경상북도 경주시 강동면 다산리	768 - 2	답	605.0	123.0	123.0		사	경주시	권기재	경상북도 경주시 강동면 단구안계길 160-4				
631	경상북도 경주시 강동면 다산리	768 - 3	답	793.0	184.0	184.0		사	경주시	이진복	서울시 영등포구 독산동 391-17				
632	경상북도 경주시 강동면 다산리	768 - 4	수	450.0	450.0		450.0	국	경주시	국(국토교통부)					
633	경상북도 경주시 강동면 다산리	768 - 5	수	116.0	111.0		111.0	국	경주시	국(국토교통부)					
634	경상북도 경주시 강동면 다산리	768 - 6	수	176.0	176.0		176.0	국	경주시	국(국토교통부)					
635	경상북도 경주시 강동면 다산리	769 - 1	답	468.0	87.0	23.0	64.0	국	경주시	국(기획재정부)					
636	경상북도 경주시 강동면 다산리	787 - 0	천	139.0	120.0		120.0	사	경주시	사(미등기)	토지대장(박병희) 508				
637	경상북도 경주시 강동면 다산리	787 - 2	답	432.0	147.0	147.0		사	경주시	이차갑	월성군 강동면 다산리 193				
638	경상북도 경주시 강동면 다산리	787 - 10	제	1,280.0	375.0		375.0	사	경주시	김동희	월성군 강동면 다산리 506				
639	경상북도 경주시 강동면 다산리	787 - 11	답	1,621.0	183.0	183.0		사	경주시	이주락	대구시 달서구 본동 616 월성주공아파트 504-1202호				
640	경상북도 경주시 강동면 다산리	787 - 16	답	119.0	108.0		108.0	사	경주시	이석현 외 1인	월성군 강동면 다산리 857				

연번	소재지	지번	지목	공부면적 (㎡)	편입면적(㎡)				국공유지 /사유지	지자체	토지 소유자		소유권 이외의 권리		
					합계	수용	점용	사용			성명	주소	성명	주소	권리의 종류
641	경상북도 경주시 강동면 다산리	787 - 17	답	30.0	26.0			26.0	사	경주시	사(미등기)	토지대장(이석현외1인) 다산리			
642	경상북도 경주시 강동면 다산리	787 - 18	천	192.0	94.0			94.0	사	경주시	김동희	대구광역시 남구 대봉동 25-12			
643	경상북도 경주시 강동면 다산리	787 - 19	제	14.0	14.0			14.0	사	경주시	사(미등기)	토지대장(이석득) 강동면다산리600			
644	경상북도 경주시 강동면 다산리	787 - 20	천	224.0	202.0			202.0	사	경주시	사(미등기)	토지대장(김동희) 506			
645	경상북도 경주시 강동면 다산리	787 - 21	제	2,361.0	435.0			435.0	공	경주시	경상북도				
646	경상북도 경주시 강동면 다산리	787 - 22	수	206.0	202.0		34.0	168.0	국	경주시	국(국토교통부)				
647	경상북도 경주시 강동면 다산리	787 - 23	수	123.0	110.0		27.0	83.0	국	경주시	국(국토교통부)				
648	경상북도 경주시 강동면 다산리	788 - 1	제	285.0	108.0			108.0	사	경주시	권혁무	대구광역시 수성구 만촌동 1356-3 메트로팰레스 108-1205			
649	경상북도 경주시 강동면 다산리	788 - 2	수	19.0	19.0	19.0			사	경주시	권혁무	대구광역시 수성구 만촌동 1356-3 메트로팰레스 108-1205			
650	경상북도 경주시 강동면 다산리	788 - 3	수	75.0	75.0		18.0	57.0	국	경주시	국(국토교통부)				
651	경상북도 경주시 강동면 다산리	789 - 0	답	159.0	9.0	9.0			사	경주시	이영문	월성군 강동면 다산리 821			
652	경상북도 경주시 강동면 다산리	789 - 1	제	424.0	16.0		16.0		사	경주시	사(미등기)	토지대장(이영문) '821			
653	경상북도 경주시 강동면 다산리	789 - 2	답	283.0	8.0	8.0			사	경주시	사(미등기)	토지대장(이영문) '821			
654	경상북도 경주시 강동면 다산리	790 - 1	수	235.0	56.0		12.0	44.0	국	경주시	국(국토교통부)				
655	경상북도 경주시 강동면 다산리	790 - 2	전	1,720.0	58.0	58.0			사	경주시	정다혜	경주시 강동면 다산리 862	강동농업협동 조합	경주군 강동면 유금리 1078-2	근저당권
656	경상북도 경주시 강동면 다산리	841 - 1	답	1,015.0	64.0	64.0			사	경주시	이중혁	경상북도 경주시 강동면 단구안계길 164-40			
657	경상북도 경주시 강동면 다산리	841 - 2	답	106.0	2.0		2.0		국	경주시	국(국토교통부)				
658	경상북도 경주시 강동면 다산리	841 - 3	구	36.0	33.0			33.0	사	경주시	최근자	포항시 두호동 154-2	김무용	포항시 북구 두호동 125	근저당권

연번	소재지	지번	지목	공부면적 (㎡)	편입면적(㎡)				국공유지 /사유지	지자체	토지 소유자		소유권 이외의 권리		
					합계	수용	점용	사용			성명	주소	성명	주소	권리의 종류
659	경상북도 경주시 강동면 다산리	845 - 0	답	1,808.0	130.0	117.0		13.0	사	경주시	권용만	경상북도 경주시 강동면 다산길 13-3	강동농업협동조합 권용문	경상북도경주시강동면강동로51 경상북도경주시강동면다산길11-3(채무자)	근저당권
660	경상북도 경주시 강동면 다산리	845 - 1	수	66.0	59.0			59.0	국	경주시	국(국토교통부)				
661	경상북도 경주시 강동면 다산리	846 - 0	답	1,736.0	127.0	127.0			사	경주시	권민석	울산광역시 남구 동산로69번길 13,104동 402호(신정동,문수로2차아이파크)			
662	경상북도 경주시 강동면 다산리	846 - 1	수	66.0	61.0		1.0	60.0	국	경주시	국(국토교통부)				
663	경상북도 경주시 강동면 다산리	847 - 0	답	1,702.0	135.0	135.0			사	경주시	김인자	대구광역시 수성구 동대구로74안길 10-4 ,301호(범어동)			
664	경상북도 경주시 강동면 다산리	847 - 1	수	73.0	63.0			63.0	국	경주시	국(국토교통부)				
665	경상북도 경주시 강동면 다산리	849 - 1	답	1,092.0	89.0	89.0			사	경주시	김인자	대구광역시 수성구 동대구로74안길 10-4 ,301호 (범어동)			
666	경상북도 경주시 강동면 다산리	849 - 2	답	502.0	44.0		10.0	34.0	국	경주시	국(기획재정부)				
667	경상북도 경주시 강동면 다산리	849 - 3	수	48.0	43.0			43.0	국	경주시	국(국토교통부)				
668	경상북도 경주시 강동면 다산리	849 - 4	수	24.0	21.0			21.0	국	경주시	국(국토교통부)				
669	경상북도 경주시 강동면 다산리	852 - 1	답	1,560.0	134.0	134.0			사	경주시	안기홍	대전광역시 서구 유등로 17번길 109, 505동 301호 (복수동,초록마을 5단지)			
670	경상북도 경주시 강동면 다산리	852 - 2	답	1,496.0	133.0	133.0			사	경주시	이성혁	경주시 강동면 다산리 516			
671	경상북도 경주시 강동면 다산리	852 - 3	구	90.0	65.0			65.0	국	경주시	국(국토교통부)				
672	경상북도 경주시 강동면 다산리	852 - 4	구	78.0	68.0			68.0	국	경주시	국(국토교통부)				
673	경상북도 경주시 강동면 다산리	853 - 1	답	1,409.0	136.0	136.0			사	경주시	이진준	경주시 강동면 다산리875-1			
674	경상북도 경주시 강동면 다산리	853 - 2	답	1,045.0	36.0	36.0			사	경주시	이형혁	월성군 강동면 다산리 516			
675	경상북도 경주시 강동면 다산리	853 - 5	수	89.0	75.0			75.0	국	경주시	국(국토교통부)				

연번	소재지	지번	지목	공부면적 (㎡)	편입면적(㎡)				국공유지 /사유지	지자체	토지 소유자		소유권 이외의 권리		
					합계	수용	점용	사용			성명	주소	성명	주소	권리의 종류
676	경상북도 경주시 강동면 다산리	853 - 6	구	10.0	10.0			10.0	사	경주시	사(미등기)	토지대장(이형혁) 516			
677	경상북도 경주시 강동면 다산리	919 - 0	답	2,473.0	507.0	507.0			사	경주시	이인락	경주시 강동면 다산리 559	강동농업협동조합	경상북도 경주시 강동면 유금리 1078-2	근저당권
678	경상북도 경주시 강동면 다산리	919 - 1	수	284.0	233.0			233.0	국	경주시	국(국토교통부)				
679	경상북도 경주시 강동면 다산리	938 - 2	도	1,884.0	315.0		5.0	310.0	국	경주시	국(농림축산식품부)				
680	경상북도 경주시 강동면 다산리	942 - 14	답	3,654.0	443.0	443.0			사	경주시	이상기	경상북도 포항시 남구 지곡로 260, 107-1204 (지곡동,효자그린아파트)	포항서부새마을금고	경상북도 포항시 북구 기계면 기계로 95	근저당권
681	경상북도 경주시 강동면 다산리	942 - 15	수	343.0	289.0			289.0	국	경주시	국(국토교통부)				
682	경상북도 경주시 강동면 다산리	943 - 1	답	6,335.0	398.0	398.0			사	경주시	김윤철	울산 북구 호계동 407-1	농소농업협동조합	울산광역시 북구 호계동 869-13	근저당권 지상권
683	경상북도 경주시 강동면 다산리	943 - 8	수	192.0	178.0		25.0	153.0	국	경주시	국(국토교통부)				
684	경상북도 경주시 강동면 다산리	1026 - 0	전	7,111.0	424.0	424.0			사	경주시	최명숙	경주시 강동면 단구리 378			
685	경상북도 경주시 강동면 다산리	1027 - 1	답	2,897.0	561.0	561.0			사	경주시	이태동	월성군 강동면 다산리1007			
686	경상북도 경주시 강동면 다산리	1027 - 8	구	531.0	498.0		1.0	497.0	국	경주시	국(국토교통부)				
687	경상북도 경주시 강동면 다산리	1053 - 5	구	10,003.0	1,832.0		48.0	1,784.0	국	경주시	국(농림축산식품부)				
688	경상북도 경주시 강동면 다산리	1053 - 7	도	1,250.0	15.0		1.0	14.0	국	경주시	국(농림축산식품부)				
689	경상북도 경주시 강동면 다산리	1053 - 11	도	1,369.0	337.0		4.0	333.0	국	경주시	국(농림축산식품부)				
690	경상북도 경주시 강동면 다산리	1053 - 12	도	1,702.0	414.0		5.0	409.0	국	경주시	국(농림축산식품부)				
691	경상북도 경주시 강동면 다산리	1053 - 13	도	631.0	64.0		7.0	57.0	국	경주시	국(농림축산식품부)				
692	경상북도 경주시 강동면 다산리	1497 - 1	구	340,158.0	2,561.0		250.0	2,311.0	국	경주시	국(미등기)	토지대장(국)			
693	경상북도 경주시 강동면 다산리	1497 - 48	전	172.0	114.0		28.0	86.0	국	경주시	국(기획재정부)				
694	경상북도 경주시 강동면 다산리	1497 - 49	전	380.0	154.0	154.0			사	경주시	김시환	경상북도 경주시 강동면 다산리 33-3	경주축산협동조합	경상북도 경주시 금성로 254	근저당권 임의경매개시결정

연번	소재지	지번	지목	공부면적 (㎡)	편입면적(㎡)				국공유지 /사유지	지자체	토지 소유자		소유권 이외의 권리		
					합계	수용	점용	사용			성명	주소	성명	주소	권리의 종류
695	경상북도 경주시 강동면 다산리	1497 - 74	답	66.0	66.0			66.0	국	경주시	국(미등기)	토지대장(국)			
696	경상북도 경주시 강동면 다산리	1497 - 75	제	864.0	11.0			11.0	국	경주시	국(국토교통부)				
697	경상북도 경주시 강동면 다산리	1497 - 76	천	20.0	20.0			20.0	국	경주시	국(국토교통부)				
698	경상북도 경주시 강동면 다산리	1497 - 77	답	149.0	130.0			130.0	사	경주시	권용구	월성군 강동면 다산리 424			
699	경상북도 경주시 강동면 다산리	1497 - 78	답	73.0	59.0			59.0	사	경주시	이영원	월성군 강동면 다산리 857			
700	경상북도 경주시 강동면 다산리	1497 - 87	답	631.0	631.0			631.0	국	경주시	국(국토교통부)				
701	경상북도 경주시 강동면 다산리	1497 - 88	답	274.0	176.0			176.0	사	경주시	김시철	월성군 강동면 다산리 419			
702	경상북도 경주시 강동면 다산리	1497 - 92	구	8,136.0	364.0			364.0	국	경주시	국(국토교통부)				
703	경상북도 경주시 강동면 다산리	1497 - 93	제	2,196.0	71.0			71.0	국	경주시	국(국토교통부)				
704	경상북도 경주시 강동면 다산리	1497 - 95	제	1,622.0	511.0			511.0	국	경주시	국(국토교통부)				
705	경상북도 경주시 강동면 다산리	1497 - 97	구	145.0	139.0			139.0	국	경주시	국(미등기)	토지대장(국(재무부))			
706	경상북도 경주시 강동면 다산리	1497 - 98	수	241.0	227.0			227.0	국	경주시	국(국토교통부)				
707	경상북도 경주시 강동면 다산리	1497 - 111	제	597.0	4.0		4.0		국	경주시	국(농림축산식품부)				
708	경상북도 경주시 강동면 다산리	1522 - 5	구	1,038.0	63.0		6.0	57.0	국	경주시	국(농림축산식품부)				
709	경상북도 경주시 강동면 다산리	1535 - 0	도	519.0	69.0		7.0	62.0	국	경주시	국(국토교통부)				
710	경상북도 경주시 강동면 안계리	0 - 17	가		120.0		13.0	107.0	국	경주시	국(미등록)				
711	경상북도 경주시 강동면 안계리	산14 - 2	도	1,388.0	529.0		508.0	21.0	사	경주시	이창동	월성군 형곡면 하구리 25			
712	경상북도 경주시 강동면 안계리	산14 - 5	도	2,975.0	204.0		20.0	184.0	국	경주시	국(국토교통부)				
713	경상북도 경주시 강동면 안계리	산14 - 6	임	9,228.0	18.0			18.0	사	경주시	이회복	월성군 건천읍 건천리 302-11			
714	경상북도 경주시 강동면 안계리	산14 - 7	도	2,777.0	1,004.0		143.0	861.0	국	경주시	국(국토교통부)				
715	경상북도 경주시 강동면 안계리	산14 - 8	구	3,248.0	152.0		11.0	141.0	국	경주시	국(국토교통부)				

연번	소재지	지번	지목	공부면적 (㎡)	편입면적(㎡)				국공유지 /사유지	지자체	토지 소유자		소유권 이외의 권리		
					합계	수용	점용	사용			성명	주소	성명	주소	권리의 종류
716	경상북도 경주시 강동면 안계리	산14 - 9 4	유	789.0	406.0		73.0	333.0	국	경주시	국(국토교통부)				
717	경상북도 경주시 강동면 안계리	산15 - 1 2	임	56,865.0	1.0		1.0		국	경주시	국(산림청)				
718	경상북도 경주시 강동면 안계리	산15 - 3 2	도	1,190.0	85.0		85.0		사	경주시	이원천	경상북도 경주시 강동면 안계길 131-17			
719	경상북도 경주시 강동면 안계리	산15 - 1 9	임	115,636.0	37.0		37.0		사	경주시	여주이씨무침당 파중앙계제사	경주시 강동면 안계리 929			
720	경상북도 경주시 강동면 안계리	산15 - 3 9	도	397.0	289.0		289.0		사	경주시	여주이씨무침당 파중앙계제사	경주시 강동면 안계리 929			
721	경상북도 경주시 강동면 안계리	산16 - 2 0	도	298.0	143.0		143.0		사	경주시	여주이씨무침당 파중앙계제사	경주시 강동면 안계리 929			
722	경상북도 경주시 강동면 안계리	산16 - 2 1	도	793.0	669.0		106.0	563.0	국	경주시	국(국토교통부)				
723	경상북도 경주시 강동면 안계리	산16 - 3 1	도	3,669.0	1,708.0		281.0	1,427.0	국	경주시	국(국토교통부)				
724	경상북도 경주시 강동면 안계리	산16 - 4 1	도	298.0	124.0			124.0	국	경주시	국(국토교통부)				
725	경상북도 경주시 강동면 안계리	산22 - 0 9	도	730.0	35.0		1.0	34.0	국	경주시	국(국토교통부)				
726	경상북도 경주시 강동면 안계리	705 - 1	도	248.0	100.0		13.0	87.0	국	경주시	국(국토교통부)				
727	경상북도 경주시 강동면 안계리	705 - 2	수	49.0	22.0			22.0	국	경주시	국(국토교통부)				
728	경상북도 경주시 강동면 안계리	705 - 3	수	450.0	369.0		49.0	320.0	국	경주시	국(국토교통부)				
729	경상북도 경주시 강동면 안계리	765 - 10	구	1,517.0	437.0		2.0	435.0	국	경주시	국(농림축산식품부)				
730	경상북도 경주시 강동면 안계리	911 - 2	수	1,155.0	802.0		121.0	681.0	국	경주시	국(국토교통부)				
731	경상북도 경주시 강동면 안계리	912 - 2	도	248.0	208.0		208.0		사	경주시	여주이씨무침당 파중앙계제사	경주시 강동면 안계리 929			
732	경상북도 경주시 강동면 안계리	916 - 2	도	159.0	159.0		159.0		사	경주시	사(미등기)	토지대장(이배구)			
733	경상북도 경주시 강동면 안계리	920 - 0	구	184.0	35.0			35.0	사	경주시	이동기	대구시 중구 남산동 725-13	서울특별시동대문구동대문세무서 경주시	압류	

연번	소재지	지번	지목	공부면적 (㎡)	편입면적(㎡)				국공유지 /사유지	지자체	토지 소유자		소유권 이외의 권리		
					합계	수용	점용	사용			성명	주소	성명	주소	권리의 종류
734	경상북도 경주시 강동면 안계리	921 - 1	답		25.0		10.0	15.0	국	경주시	국(미등록)				
735	경상북도 경주시 강동면 안계리	923 - 1	천	83.0	17.0	17.0			사	경주시	사(미등기)	토지대장(정경찬)			
736	경상북도 경주시 강동면 안계리	923 - 2	도		122.0			122.0	국	경주시	국(미등록)				
737	경상북도 경주시 강동면 안계리	923 - 3	수	183.0	1.0		1.0		국	경주시	국(국토교통부)				
738	경상북도 경주시 강동면 안계리	923 - 5	수	47.0	23.0		9.0	14.0	국	경주시	국(국토교통부)				
739	경상북도 경주시 강동면 안계리	924 - 2	천		19.0			19.0	국	경주시	국(미등록)				
740	경상북도 경주시 강동면 안계리	947 - 9	도	2,787.0	24.0		2.0	22.0	공	경주시	경주시				
741	경상북도 경주시 강동면 안계리	965 - 1	답	287.0	103.0		23.0	80.0	국	경주시	국(기획재정부)				
742	경상북도 경주시 강동면 안계리	965 - 2	답	1,052.0	142.0	142.0			사	경주시	이용엽	대구 달서구 두류남길 12(두류동)			
743	경상북도 경주시 강동면 안계리	965 - 3	답	2,359.0	265.0	265.0			사	경주시	백일흠	울산 북구 신천동 374-5 상림아파트 106호			
744	경상북도 경주시 강동면 안계리	965 - 4	답	1,482.0	170.0	170.0			사	경주시	이근혁	인천시 계양구 작전동 915-1 까치마을태화아파트 604-209호			
745	경상북도 경주시 강동면 안계리	965 - 5	답	585.0	71.0	71.0			사	경주시	이근혁	인천시 계양구 작전동 915-1 까치마을태화아파트 604-209호			
746	경상북도 경주시 강동면 안계리	965 - 6	답	1,807.0	225.0	225.0			사	경주시	황인숙	경상북도 경주시 강동면 삼괴정길 11-20			
747	경상북도 경주시 강동면 안계리	965 - 7	답	514.0	75.0	75.0			사	경주시	이원식	포항시 북구 흥해읍 이인리 424 대유타운 101-810			
748	경상북도 경주시 강동면 안계리	965 - 8	답	1,071.0	155.0		39.0	116.0	국	경주시	국(기획재정부)				
749	경상북도 경주시 강동면 안계리	965 - 9	전	1,107.0	154.0	154.0			사	경주시	이원식	포항시 북구 흥해읍 이인리 424 대유타운 101-810			
750	경상북도 경주시 강동면 안계리	965 - 10	수	83.0	64.0			64.0	국	경주시	국(국토교통부)				

연번	소재지	지번	지목	공부면적 (㎡)	편입면적(㎡)				국공유지 /사유지	지자체	토지 소유자		소유권 이외의 권리		
					합계	수용	점용	사용			성명	주소	성명	주소	권리의 종류
751	경상북도 경주시 강동면 안계리	965 - 11	수	92.0	75.0			75.0	국	경주시	국(국토교통부)				
752	경상북도 경주시 강동면 안계리	965 - 12	수	173.0	172.0			172.0	국	경주시	국(국토교통부)				
753	경상북도 경주시 강동면 안계리	965 - 13	구	138.0	138.0			138.0	사	경주시	금융성 대전시 중구 태평동 455-1				
754	경상북도 경주시 강동면 안계리	965 - 14	구	60.0	60.0			60.0	국	경주시	국(국토교통부)				
755	경상북도 경주시 강동면 안계리	965 - 15	구	193.0	193.0			193.0	국	경주시	국(국토교통부)				
756	경상북도 경주시 강동면 안계리	965 - 16	구	74.0	68.0			68.0	사	경주시	이승구 외 1인 동래군 동래면 복천동 123				
757	경상북도 경주시 강동면 안계리	965 - 17	수	43.0	40.0		2.0	38.0	국	경주시	국(국토교통부)				
758	경상북도 경주시 강동면 안계리	1028 - 1	제	625.0	57.0			57.0	공	경주시	경상북도				
759	경상북도 경주시 강동면 안계리	1028 - 2	천	21.0	19.0			19.0	국	경주시	국(국토교통부)				
760	경상북도 경주시 강동면 안계리	1033 - 1	제	132.0	27.0			27.0	국	경주시	국(국토교통부)				
761	경상북도 경주시 강동면 안계리	1033 - 2	수	21.0	21.0			21.0	국	경주시	국(국토교통부)				
762	경상북도 경주시 강동면 안계리	1034 - 2	답	515.0	105.0	105.0			사	경주시	이원석 경주시 강동면 안계리 531				
763	경상북도 경주시 강동면 안계리	1034 - 3	제	140.0	93.0			93.0	사	경주시	김석영 월성군 강동면 안계리 940				
764	경상북도 경주시 강동면 안계리	1034 - 4	수	294.0	266.0		21.0	245.0	국	경주시	국(국토교통부)				
765	경상북도 경주시 강동면 안계리	1035 - 1	제	704.0	191.0			191.0	사	경주시	김석영 월성군 강동면 안계리 940				
766	경상북도 경주시 강동면 안계리	1035 - 2	답	468.0	190.0	190.0			사	경주시	이원석 경주시 강동면 안계리 531				
767	경상북도 경주시 강동면 안계리	1035 - 3	수	363.0	321.0		5.0	316.0	국	경주시	국(국토교통부)				
768	경상북도 경주시 강동면 안계리	1037 - 0	천	1,135.0	41.0	41.0			사	경주시	성초감 월성군 강동면 안계리 947				

연번	소재지	지번	지목	공부면적 (㎡)	편입면적(㎡)				국공유지 /사유지	지자체	토지 소유자		소유권 이외의 권리		
					합계	수용	점용	사용			성명	주소	성명	주소	권리의 종류
769	경상북도 경주시 강동면 안계리	1037 - 1	제	98.0	97.0			97.0	사	경주시	성초감	월성군 강동면 안계리 947			
770	경상북도 경주시 강동면 안계리	1037 - 2	구	370.0	354.0		65.0	289.0	국	경주시	국(국토교통부)				
771	경상북도 경주시 강동면 안계리	1038 - 1	제	617.0	238.0			238.0	사	경주시	김기영	인천시 북구 신천동 143-27			
772	경상북도 경주시 강동면 안계리	1038 - 2	수	85.0	85.0		8.0	77.0	국	경주시	국(국토교통부)				
773	경상북도 경주시 강동면 안계리	1071 - 1	제	220.0	85.0			85.0	사	경주시	사(미등기)	토지대장(이형조) 안강읍갑산리2			
774	경상북도 경주시 강동면 안계리	1071 - 2	제	234.0	124.0			124.0	사	경주시	사(미등기)	토지대장(이형조) 안강읍갑산리2			
775	경상북도 경주시 강동면 안계리	1071 - 4	구	213.0	158.0	158.0			사	경주시	사(미등기)	토지대장(이형조) 안강읍갑산리2			
776	경상북도 경주시 강동면 안계리	1072 - 1	제	182.0	68.0			68.0	사	경주시	평본경출	영일군 기계면 화봉리 597			
777	경상북도 경주시 강동면 안계리	1073 - 1	제	410.0	242.0			242.0	사	경주시	손종봉	월성군 강동면 안계리 950			
778	경상북도 경주시 강동면 안계리	1073 - 4	수	288.0	241.0		39.0	202.0	국	경주시	국(국토교통부)				
779	경상북도 경주시 강동면 안계리	1074 - 1	수	247.0	216.0		29.0	187.0	국	경주시	국(국토교통부)				
780	경상북도 경주시 강동면 안계리	1075 - 1	제	273.0	192.0			192.0	사	경주시	사(미등기)	토지대장(손영두)			
781	경상북도 경주시 강동면 안계리	1075 - 3	수	250.0	195.0		36.0	159.0	국	경주시	국(국토교통부)				
782	경상북도 경주시 강동면 안계리	1076 - 1	제	45.0	45.0			45.0	사	경주시	손윤암	월성군 강동면 안계리 946			
783	경상북도 경주시 강동면 안계리	1076 - 2	제	97.0	61.0			61.0	사	경주시	손윤암	월성군 강동면 안계리 946			
784	경상북도 경주시 강동면 안계리	1076 - 4	수	318.0	244.0		41.0	203.0	국	경주시	국(국토교통부)				
785	경상북도 경주시 강동면 안계리	1077 - 1	제	196.0	102.0		1.0	101.0	사	경주시	사(미등기)	토지대장(추방우)			
786	경상북도 경주시 강동면 안계리	1077 - 3	구	154.0	145.0	145.0			사	경주시	사(미등기)	토지대장(추방우)			
787	경상북도 경주시 강동면 안계리	1626 - 0	도	347.0	16.0		2.0	14.0	국	경주시	국(국토교통부)				
788	경상북도 경주시 강동면 안계리	1643 - 25	답	50.0	50.0			50.0	국	경주시	국(미등기)	토지대장(국)			

연번	소재지	지번	지목	공부면적 (㎡)	편입면적(㎡)				국공유지 /사유지	지자체	토지 소유자		소유권 이외의 권리		
					합계	수용	점용	사용			성명	주소	성명	주소	권리의 종류
789	경상북도 경주시 강동면 안계리	1643 - 26	답	13.0	13.0			13.0	국	경주시	국(국토교통부)				
790	경상북도 경주시 강동면 안계리	1643 - 27	답	43.0	43.0			43.0	사	경주시	이영원	월성군 강동면 다산리 857			
791	경상북도 경주시 강동면 안계리	1643 - 30	제	3,406.0	782.0			782.0	국	경주시	국(국토교통부)				
792	경상북도 경주시 강동면 안계리	1643 - 31	전	99.0	99.0			99.0	사	경주시	정권재	월성군 강동면 안계리 932			
793	경상북도 경주시 강동면 안계리	1643 - 32	수	591.0	508.0		4.0	504.0	국	경주시	국(국토교통부)				
794	경상북도 경주시 강동면 안계리	1643 - 38	구	267.0	51.0		6.0	45.0	공	경주시	경상북도				
795	경상북도 경주시 강동면 안계리	1643 - 39	전	825.0	241.0		66.0	175.0	공	경주시	경상북도				
796	경상북도 경주시 강동면 안계리	1651 - 0	구	1,726.0	397.0		9.0	388.0	국	경주시	국(농림축산식품부)				
797	경상북도 경주시 강동면 안계리	1652 - 0	도	106.0	17.0			17.0	국	경주시	국(국토교통부)				
798	경상북도 경주시 강동면 안계리	1654 - 17	도	711.0	3.0		3.0		공	경주시	경주시				
799	경상북도 경주시 강동면 안계리	1654 - 19	전	186.0	27.0		9.0	18.0	공	경주시	경주시				
800	경상북도 경주시 강동면 안계리	1655 - 0	도	218.0	113.0		6.0	107.0	국	경주시	국(국토교통부)				
801	경상북도 경주시 강동면 안계리	1662 - 0	도	162.0	21.0		2.0	19.0	국	경주시	국(국토교통부)				
802	경상북도 경주시 강동면 안계리	1672 - 1	제	1,488.0	808.0			808.0	공	경주시	월성군				
803	경상북도 경주시 강동면 안계리	1672 - 2	천	7,974.0	419.0		49.0	370.0	공	경주시	월성군				
804	경상북도 경주시 강동면 안계리	1672 - 11	답	517.0	83.0	83.0			사	경주시	문경호	경상북도 포항시 북구 죽도동 93-36 펠리스현대 402호	포항농업협동조합	경상북도 포항시 북구 죽도동 15-62	근저당권
805	경상북도 경주시 강동면 안계리	1672 - 12	답	1,673.0	94.0	94.0			사	경주시	문경호	경상북도 포항시 북구 죽도동 93-36 펠리스현대 402호	포항농업협동조합	경상북도 포항시 북구 죽도동 15-62	근저당권
806	경상북도 경주시 강동면 안계리	1672 - 13	답	780.0	780.0		153.0	627.0	국	경주시	국(기획재정부)				
807	경상북도 경주시 강동면 안계리	1672 - 17	답	320.0	163.0		28.0	135.0	국	경주시	국(기획재정부)				

●부산지방국토관리청고시제2020-658호

도로구역결정(변경) 고시

부산지방국토관리청 고시 제2013-124호(2013.04.04.), 제2013-292호(2013.06.27.), 제2014-001호(2014.01.02.), 제2016-579호(2016.12.05.), 제2017-024호(2017.01.19.), 제2017-526호(2017.10.26.), 제2018-138호(2018.03.27.)로 고시된 「거제-마산 국도건설공사(제2공구)」의 도로구역 결정(변경) 고시에 대하여 「도로법」 제25조의 제3항 및 같은 법 시행규칙 제6조에 따라 도로구역을 아래와 같이 고시합니다.

2021년 1월 6일

부산지방국토관리청장

1. 도로구역결정(변경) 내용

① 구분	② 종류	③ 노선 번호	④ 노선명	⑤ 위치	⑥ 면적	⑦ 기점	⑧ 종점	⑨ 주요 통과지	⑩ 총연장 (km)
기정	일반 국도	5호선	거제 ~ 중강진	창원시 마산합포구 구산면 심리, 난포리, 반동리, 옥계리, 내포리	572,761㎡	창원시 마산합포구 구산면 심리	창원시 마산합포구 구산면 내포리	심리, 난포리, 반동리, 옥계리, 내포리	6.7
기정	일반 국도	5호선	거제 ~ 중강진	창원시 마산합포구 구산면 심리, 난포리, 반동리, 옥계리, 내포리	536,263㎡ (감 36,498㎡)	창원시 마산합포구 구산면 심리	창원시 마산합포구 구산면 내포리	심리, 난포리, 반동리, 옥계리, 내포리	6.7

2. 도로구역 결정(변경) 사유 : 도로 선형 등 공사 계획 일부 변경에 따른 토지 세목의 변경

3. 사업시행기간 :

- 당초 : 2012년 07월 ~ 2020년 06월
- 변경 : 2012년 07월 ~ 2020년 12월

4. 토지의 세목조서 : 붙임과 같음

5. 도면의 공람기간 및 장소

가. 공람기간 : 사업시행 기간내

나. 공람장소 : 부산지방국토관리청 도로계획과(☎051-660-1108)

사용 또는 수용할 토지의 세목

일련 번호	소재지	지번		지목		지적(㎡)		소유자		이해관계인			비고
		당초	편입	공부	현실	당초	편입	성명	주소	성명	주소	권리의 종류	
1	창원시 마산합포구 구산면 심리	산26-1	산26-9	임	임	1,560	1,739	국	국토교통부				
2	창원시 마산합포구 구산면 심리	316-7	316-19	임	임	815	707	국	국토교통부				

일련 번호	소재지 시군읍면동 리	지번		지목		지적(m ²)		소유자		이해관계인			비고
		당초	편입	공부	현실	당초	편입	성명	주소	성명	주소	권리의 종류	
3	창원시 마산합포구 구산면 심리	316-8	316-20	임	임	331	329	국	국토교통부				
4	창원시 마산합포구 구산면 심리	316-4	316-18	임	임	855	853	국	국토교통부				
5	창원시 마산합포구 구산면 심리	313	313-1	답	답	142	91	국	국토교통부				
6	창원시 마산합포구 구산면 심리	316-12	316-12	임	임	322	322	국	국토교통부				
7	창원시 마산합포구 구산면 심리	316-10	316-10	임	임	914	914	국	국토교통부				
8	창원시 마산합포구 구산면 심리	316-11	316-11	임	임	1,014	1,014	국	국토교통부				
9	창원시 마산합포구 구산면 심리	316-3	316-3	임	임	775	775	국	국토교통부				
10	창원시 마산합포구 구산면 심리	산50	산50-1	임	임	338	239	국	국토교통부				
11	창원시 마산합포구 구산면 심리	산48-1	산48-2	임	임	890	820	국	국토교통부				
12	창원시 마산합포구 구산면 심리	329	329-3	전	전	1,440	1,335	국	국토교통부				
13	창원시 마산합포구 구산면 심리	329-2	329-5	임	임	46	33	국	국토교통부				
14	창원시 마산합포구 구산면 심리	329-1	329-4	전	전	1,340	1,283	국	국토교통부				
15	창원시 마산합포구 구산면 심리	343	343	전	전	1,021	1,021	국	국토교통부				
16	창원시 마산합포구 구산면 심리	342	342-1	전	전	292	254	국	국토교통부				
17	창원시 마산합포구 구산면 심리	341	341	전	전	198	198	국	국토교통부				
18	창원시 마산합포구 구산면 심리	335	335-1	임	임	160	133	국	국토교통부				

일련 번호	소재지	지번		지목		지적(m ²)		소유자		이해관계인			비고
		시군읍면동리	당초	편입	공부	현실	당초	편입	성명	주소	성명	주소	
19	창원시 마산합포구 구산면 심리	336	336-1	전	전	422	399	국	국토교통부				
20	창원시 마산합포구 구산면 심리	338	338-1	전	전	38	14	국	국토교통부				
21	창원시 마산합포구 구산면 심리	340	340	전	전	301	301	국	국토교통부				
22	창원시 마산합포구 구산면 심리	365	365	답	답	436	436	국	국토교통부				
23	창원시 마산합포구 구산면 심리	339	339	전	전	387	387	국	국토교통부				
24	창원시 마산합포구 구산면 심리	364	364	전	전	519	519	국	국토교통부				
25	창원시 마산합포구 구산면 심리	1016	1016-1	구	구	813	856	국	농림축산식품부				
26	창원시 마산합포구 구산면 심리	377	377	답	답	856	856	국	국토교통부				
27	창원시 마산합포구 구산면 심리	376	376	답	답	496	496	국	국토교통부				
28	창원시 마산합포구 구산면 심리	382-1	382-1	답	답	440	440	국	국토교통부				
29	창원시 마산합포구 구산면 심리	374	374	답	답	69	69	윤근불	의창군 구산면 심리 614				
30	창원시 마산합포구 구산면 심리	375	375	답	답	1,597	1,597	국	국토교통부				
31	창원시 마산합포구 구산면 심리	372	372-1	답	답	412	333	국	국토교통부				
32	창원시 마산합포구 구산면 심리	1017	1017-1	도	도	263	264	국	국토교통부				
33	창원시 마산합포구 구산면 심리	371		답	답	192	0	김영복	마산시 내서읍 삼계리 508-1 숲속마을주공6 단지A. 606동 1002호				

일련 번호	소재지 시군읍면동 리	지번		지목		지적(m ²)		소유자		이해관계인			비고
		당초	편입	공부	현실	당초	편입	성명	주소	성명	주소	권리의 종류	
34	창원시 마산합포구 구산면 심리	370		임	임	417	0	국	국토교통부				
35	창원시 마산합포구 구산면 심리	산60	산60-2	임	임	3,161	1,501	국	국토교통부				
36	창원시 마산합포구 구산면 심리	산61	산61-2	임	임	12,613	8,621	국	국토교통부				
37	창원시 마산합포구 구산면 심리		산61-3	임	임		4,120	국	국토교통부				
38	창원시 마산합포구 구산면 심리	산58-1	산58-3	임	임	264	164	국	국토교통부				
39	창원시 마산합포구 구산면 심리	445	445-1	답	답	8	3	국	국토교통부				
40	창원시 마산합포구 구산면 심리	444	444-1	답	답	532	454	국	국토교통부				
41	창원시 마산합포구 구산면 심리	1024	1024-1	도	도	64	64	국	국토교통부				
42	창원시 마산합포구 구산면 심리	440		답	답	575	0	국	국토교통부				
43	창원시 마산합포구 구산면 심리	441	441	답	답	43	43	국	국토교통부				
44	창원시 마산합포구 구산면 심리	443-1	443-1	답	답	836	836	국	국토교통부				
45	창원시 마산합포구 구산면 심리	443	443	답	답	1,365	1,365	국	국토교통부				
46	창원시 마산합포구 구산면 심리	산62-2	산62-4	임	임	280	177	국	국토교통부				
47	창원시 마산합포구 구산면 심리	산63-2	산63-9	임	임	1,743	1,632	국	국토교통부				
48	창원시 마산합포구 구산면 심리	392	392	답	답	2,129	2,129	국	국토교통부				
49	창원시 마산합포구 구산면 심리	1019	1019	도	도	436	436	국	국토교통부				

일련 번호	소재지	지번		지목		지적(m ²)		소유자		이해관계인			비고
		시군읍면동 리	당초	편입	공부	현실	당초	편입	성명	주소	성명	주소	
50	창원시 마산합포구 구산면 심리	442	442	답	답	370	370	국	국토교통부				
51	창원시 마산합포구 구산면 심리	393-1	393-1	답	답	225	225	국	국토교통부				
52	창원시 마산합포구 구산면 심리	403-6	403-13	임	임	2,740	2,844	국	국토교통부				
53	창원시 마산합포구 구산면 심리	403-4	403-12	임	임	471	503	국	국토교통부				
54	창원시 마산합포구 구산면 심리	414-1	414-3	답	답	1,286	1,184	국	국토교통부				
55	창원시 마산합포구 구산면 심리	414	414-2	답	답	90	55	국	국토교통부				
56	창원시 마산합포구 구산면 심리	산82-1	산82-3	임	임	99	60	국	국토교통부				
57	창원시 마산합포구 구산면 심리	산85	산85-4	임	임	3,115	2,967	국	국토교통부				
58	창원시 마산합포구 구산면 심리	316-1	316-15	임	임	25	41	국	국토교통부				
59	창원시 마산합포구 구산면 심리	314	314	답	답	1,220	1,220	국	국토교통부				
60	창원시 마산합포구 구산면 심리	315	315	전	전	541	671	국	국토교통부				
61	창원시 마산합포구 구산면 심리	316-2	316-16	임	임	2,065	1,225	국	국토교통부				
62	창원시 마산합포구 구산면 심리		316-17	임	임		932	국	국토교통부				
63	창원시 마산합포구 구산면 심리	328	328	전	전	360	360	국	국토교통부				
64	창원시 마산합포구 구산면 심리	산47-6	산47-8	임	임	442	482	국	국토교통부				
65	창원시 마산합포구 구산면 심리	317-2	317-3	전	전	207	228	국	국토교통부				

일련 번호	소재지 시군읍면동 리	지번		지목		지적(m ²)		소유자		이해관계인			비고
		당초	편입	공부	현실	당초	편입	성명	주소	성명	주소	권리의 종류	
66	창원시 마산합포구 구산면 심리	산47-4	산47-7	임	임	36	56	국	국토교통부				
67	창원시 마산합포구 구산면 심리	325	325-1	전	전	37	55	국	국토교통부				
68	창원시 마산합포구 구산면 심리	327	327	전	전	774	774	국	국토교통부				
69	창원시 마산합포구 구산면 심리	326	326-1	전	전	776	905	국	국토교통부				
70	창원시 마산합포구 구산면 심리	330	330	전	전	585	585	국	국토교통부				
71	창원시 마산합포구 구산면 심리	346-1	346-3	전	전	31	53	국	국토교통부				
72	창원시 마산합포구 구산면 심리	346-2	346-5	전	전	3	38	국	국토교통부				
73	창원시 마산합포구 구산면 심리		346-4	전	전		16	국	국토교통부				
74	창원시 마산합포구 구산면 심리	345	345	전	전	996	1,098	국	국토교통부				
75	창원시 마산합포구 구산면 심리	344	344	전	전	377	377	국	국토교통부				
76	창원시 마산합포구 구산면 심리	361	361	전	전	988	988	국	국토교통부				
77	창원시 마산합포구 구산면 심리	360	360	전	전	135	149	국	국토교통부				
78	창원시 마산합포구 구산면 심리	363	363	전	전	215	215	국	국토교통부				
79	창원시 마산합포구 구산면 심리	362	362	전	전	255	255	국	국토교통부				
80	창원시 마산합포구 구산면 심리	359	359-1	전	전	591	671	국	국토교통부				
81	창원시 마산합포구 구산면 심리	379-2	379-7	전	전	126	153	국	국토교통부				

일련 번호	소재지 시군읍면동 리	지번		지목		지적(m ²)		소유자		이해관계인			비고
		당초	편입	공부	현실	당초	편입	성명	주소	성명	주소	권리의 종류	
82	창원시 마산합포구 구산면 심리	379-3	379-8	전	전	895	941	국	국토교통부				
83	창원시 마산합포구 구산면 심리	379-4	379-4	전	전	453	453	국	국토교통부				
84	창원시 마산합포구 구산면 심리	378-2	378-2	답	답	1,825	1,825	국	국토교통부				
85	창원시 마산합포구 구산면 심리	381	381-2	답	답	24	53	국	국토교통부				
86	창원시 마산합포구 구산면 심리	378-1	378-1	대	대	330	330	국	국토교통부				
87	창원시 마산합포구 구산면 심리	378-4	378-4	답	답	60	60	국	국토교통부				
88	창원시 마산합포구 구산면 심리	378-3	378-3	답	답	129	129	국	국토교통부				
89	창원시 마산합포구 구산면 심리	382-2	382-6	답	답	306	341	국	국토교통부				
90	창원시 마산합포구 구산면 심리	382-4	382-4	답	답	209	209	국	국토교통부				
91	창원시 마산합포구 구산면 심리	382-3	382-3	답	답	618	618	국	국토교통부				
92	창원시 마산합포구 구산면 심리	384	384	전	전	15	93	국	국토교통부				
93	창원시 마산합포구 구산면 심리	383	383	전	전	159	159	국	국토교통부				
94	창원시 마산합포구 구산면 심리	388-3	388-6	답	답	1,688	1,869	국	국토교통부				
95	창원시 마산합포구 구산면 심리	388-5	388-5	답	답	329	347	국	국토교통부				
96	창원시 마산합포구 구산면 심리	388-4	388-4	답	답	1,768	1,768	국	국토교통부				
97	창원시 마산합포구 구산면 심리	387-4	387-5	답	답	279	436	국	국토교통부				

일련 번호	소재지 시군읍면동 리	지번		지목		지적(m ²)		소유자		이해관계인			비고
		당초	편입	공부	현실	당초	편입	성명	주소	성명	주소	권리의 종류	
98	창원시 마산합포구 구산면 심리	388	388	답	답	1,092	1,092	국	국토교통부				
99	창원시 마산합포구 구산면 심리	388-1	388-1	답	답	1,136	1,136	국	국토교통부				
100	창원시 마산합포구 구산면 심리	388-2	388-2	답	답	1,119	1,119	국	국토교통부				
101	창원시 마산합포구 구산면 심리	1018	1018-1	구	구	440	425	국	농림축산식품부				
102	창원시 마산합포구 구산면 심리	397-2	397-5	전	전	386	448	국	국토교통부				
103	창원시 마산합포구 구산면 심리	395	395	답	답	460	460	국	국토교통부				
104	창원시 마산합포구 구산면 심리	396		잡	잡	141	0	케이티(주)	성남시 분당구 정자동 206				
105	창원시 마산합포구 구산면 심리	1020	1020-2	도	도	249	159	국	국토교통부				
106	창원시 마산합포구 구산면 심리		1020-1	도	도		142	국	국토교통부				
107	창원시 마산합포구 구산면 심리	394	394	답	답	50	50	국	국토교통부				
108	창원시 마산합포구 구산면 심리	393	393	답	답	159	159	국	국토교통부				
109	창원시 마산합포구 구산면 심리	403-5	403-5	임	임	990	990	국	국토교통부				
110	창원시 마산합포구 구산면 심리	403-3	403-10	임	임	1,025	730	국	국토교통부				
111	창원시 마산합포구 구산면 심리		403-11	임	임		158	국	국토교통부				
112	창원시 마산합포구 구산면 심리	403-1	403-9	임	임	118	104	국	국토교통부				
113	창원시 마산합포구 구산면 심리	399-1	399-4	도	도	3	4	국	국토교통부				

일련 번호	소재지 시군읍면동 리	지번		지목		지적(m ²)		소유자		이해관계인			비고
		당초	편입	공부	현실	당초	편입	성명	주소	성명	주소	권리의 종류	
114	창원시 마산합포구 구산면 심리	399	399-3	답	답	251	249	공	경상남도				
115	창원시 마산합포구 구산면 심리	386-11	386-11	도	도	13	305	국	국토교통부				
116	창원시 마산합포구 구산면 심리	400	400-1	답	답	378	232	공	경상남도				
117	창원시 마산합포구 구산면 심리	406-2	406-8	전	전	21	54	국	국토교통부				
118	창원시 마산합포구 구산면 심리	404	404-1	전	전	232	365	국	국토교통부				
119	창원시 마산합포구 구산면 심리	403	403-7	답	답	794	770	국	국토교통부				
120	창원시 마산합포구 구산면 심리	405-2	405-6	전	전	361	331	국	국토교통부				
121	창원시 마산합포구 구산면 심리	405-3	405-8	대	대	909	222	국	국토교통부				
122	창원시 마산합포구 구산면 심리	405-4	405-10	도	도	232	175	국	국토교통부				
123	창원시 마산합포구 구산면 심리		405-9	도	도		36	국	국토교통부				
124	창원시 마산합포구 구산면 심리	산84-3	산84-7	임	임	2,022	1,952	국	국토교통부				
125	창원시 마산합포구 구산면 심리	산84-2	산84-6	임	임	1,962	2,009	국	국토교통부				
126	창원시 마산합포구 구산면 심리	산84-4	산84-13	임	임	5,033	3,829	국	국토교통부				
127	창원시 마산합포구 구산면 심리	산88	산88-2	임	임	868	1,047	국	국토교통부				
128	창원시 마산합포구 구산면 심리	555	555	답	답	175	175	국	국토교통부				
129	창원시 마산합포구 구산면 심리	556	556	답	답	93	93	국	국토교통부				

일련 번호	소재지	지번		지목		지적(m ²)		소유자		이해관계인			비고
		시군읍면동 리	당초	편입	공부	현실	당초	편입	성명	주소	성명	주소	
130	창원시 마산합포구 구산면 심리	1022	1022-1	구	구	603	404	국	농림축산식품부				
131	창원시 마산합포구 구산면 심리		1022-3	구	구		174	국	농림축산식품부				
132	창원시 마산합포구 구산면 심리	557	557-2	답	답	197	144	국	국토교통부				
133	창원시 마산합포구 구산면 심리	산89	산89-4	임	임	6,435	315	국	국토교통부				
134	창원시 마산합포구 구산면 심리	산104-1		임	임	778	0	정형태 외 25인	부산광역시 사하구 다대동 681-39				
135	창원시 마산합포구 구산면 심리	산95		임	임	6,833	0	정형태	부산광역시 사하구 다대동 681-39				
136	창원시 마산합포구 구산면 심리	산94		임	임	1,994	0	이강봉	서울 강남구 반포동 235번지 신반포2차A. 107동 1205호				
137	창원시 마산합포구 구산면 심리	산93		임	임	2,135	0	정판주	창원시 마산합포구 구산면 심리 576				
138	창원시 마산합포구 구산면 심리	541		답	답	162	0	정을식	창원시 마산합포구 구산면 심리 600-4				
139	창원시 마산합포구 구산면 심리	535-2		답	답	2,234	0	정기철	마산시 구산면 심리 567				
140	창원시 마산합포구 구산면 심리	1036		도	도	237	0	국	국토해양부				
141	창원시 마산합포구 구산면 심리	526		답	답	311	0	정연철	창원시 마산합포구 구산면 심리 576				
142	창원시 마산합포구 구산면 심리	산113-1		임	임	3,782	0	정문식 외 1인	창원시 동읍 용잠리 130-1 신우한빛타운 1101호				
143	창원시 마산합포구 구산면 심리	산114-1		임	임	2,587	0	정경식	마산시 내서읍 삼계리 21 현대A. 103동 205호				
144	창원시 마산합포구 구산면 심리	산117-1		임	임	6,641	0	정순호 외 1인	마산시 회원동 60-24				
145	창원시 마산합포구 구산면 심리	산118	산118-9	임	임	16,109	2,972	국	국토교통부				

일련 번호	소재지 시군읍면동 리	지번		지목		지적(m ²)		소유자		이해관계인			비고
		당초	편입	공부	현실	당초	편입	성명	주소	성명	주소	권리의 종류	
146	창원시 마산합포구 구산면 심리		산118-11	임	임		76	국	국토교통부				
147	창원시 마산합포구 구산면 심리	산193-1	산193-8	임	임	3,807	2	국	국토교통부				
148	창원시 마산합포구 구산면 심리		산193-9	임	임		15	국	국토교통부				
149	창원시 마산합포구 구산면 심리	산118-2	산118-2	도	도	242	242	공	창원시				
150	창원시 마산합포구 구산면 심리	870-3	870-3	전	전	123	123	국	국토교통부				
151	창원시 마산합포구 구산면 심리	411	411	전	전	235	0	김육관	창원시 마산합포구 대내동 2-2				
152	창원시 마산합포구 구산면 심리	405-1	405-1	전	전	1,053	1,053	국	국토교통부				
153	창원시 마산합포구 구산면 심리	1023	1023-1	도	도	166	158	국	국토교통부				
154	창원시 마산합포구 구산면 심리	410	410	전	전	169	169	국	국토교통부				
155	창원시 마산합포구 구산면 심리	405	405	전	전	316	370	국	국토교통부				
156	창원시 마산합포구 구산면 심리	409	409-2	과	과	275	184	국	국토교통부				
157	창원시 마산합포구 구산면 심리	406-4	406-10	전	전	312	446	국	국토교통부				
158	창원시 마산합포구 구산면 심리	406-3	406-9	전	전	95	86	국	국토교통부				
159	창원시 마산합포구 구산면 심리	406-1	406-7	전	전	53	5	국	기획재정부				
160	창원시 마산합포구 구산면 심리	406-6	406-6	전	전	17	17	국	기획재정부				
161	창원시 마산합포구 구산면 심리	559-2	559-2	답	답	986	986	공	경상남도				

일련 번호	소재지	지번		지목		지적(m ²)		소유자		이해관계인			비고
		시군읍면동 리	당초	편입	공부	현실	당초	편입	성명	주소	성명	주소	
162	창원시 마산합포구 구산면 심리	407	407	답	답	608	608	국	국토교통부				
163	창원시 마산합포구 구산면 심리	559	559	답	답	98	98	국	국토교통부				
164	창원시 마산합포구 구산면 심리	408	408-1	답	답	387	364	국	국토교통부				
165	창원시 마산합포구 구산면 심리	558		답	답	13	0	정대일					
166	창원시 마산합포구 구산면 심리	559-1	559-1	도	도	150	235	공	경상남도				
167	창원시 마산합포구 구산면 심리	1021-2	1021-4	도	도	383	570	국	국토교통부				
168	창원시 마산합포구 구산면 심리	산89-1	산89-1	임	임	51	51	공	경상남도				
169	창원시 마산합포구 구산면 심리	560	560-1	답	답	198	152	공	경상남도				
170	창원시 마산합포구 구산면 심리	562-1	562-5	도	도	10	123	국	국토교통부				
171	창원시 마산합포구 구산면 심리	산90		임	임	7	0	함안조씨 절도공과 창원구산 내로종중	경상남도 마산시 구산면 내포리 293				
172	창원시 마산합포구 구산면 심리	540		답	답	147	0	정만주	창원시 외동 853-32 통일A. 가-401				
173	창원시 마산합포구 구산면 심리	1033		구	구	519	0	국	농림수산식품부				
174	창원시 마산합포구 구산면 심리	538		답	답	5	0	정창주	창원시 대방동 대방지구 26브룩 대방덕산타운 103동 107호				
175	창원시 마산합포구 구산면 심리	535-1		답	답	443	0	정차철	마산시 구산면 심리 569-2				
176	창원시 마산합포구 구산면 심리	518-1		답	답	81	0	정경식	마산시 내서읍 삼계리 21 현대A. 103-205				

일련 번호	소재지	지번		지목		지적(m ²)		소유자		이해관계인			비고	
		시군읍면동 리	당초	편입	공부	현실	당초	편입	성명	주소	성명	주소		권리의 종류
177	창원시 마산합포구 구산면 심리	518-2			답	답	468	0	정경식	마산시 내서읍 삼계리 21 현대A. 103-205				
178	창원시 마산합포구 구산면 심리	519			답	답	37	0	정한조	창원시 마산합포구 구산면 심리 609				
179	창원시 마산합포구 구산면 심리	520			답	답	39	0	유병찬	김해시 계동로 76-22 707동 1202호				
180	창원시 마산합포구 구산면 심리	518			답	답	248	0	정경식	마산시 내서읍 삼계리 21 현대A. 103-205				
181	창원시 마산합포구 구산면 심리	524-1			답	답	20	0	정경식	마산시 내서읍 삼계리 21 현대A. 103-205				
182	창원시 마산합포구 구산면 심리	524-2			답	답	74	0	정경식	마산시 내서읍 삼계리 21 현대A. 103-205				
183	창원시 마산합포구 구산면 심리	산118-1			도	도	200	0	공	창원시				
184	창원시 마산합포구 구산면 심리	718-1			도	도	1	0	공	창원시				
185	창원시 마산합포구 구산면 심리	885-1			도	도	9	0	정영민	마산시 구산면 심리 704				
186	창원시 마산합포구 구산면 심리	890-1			도	도	123	0	공	창원시				
187	창원시 마산합포구 구산면 심리	890			전	전	31	0	공	창원시				
188	창원시 마산합포구 구산면 심리	890-2			도	도	3	0	공	창원시				
189	창원시 마산합포구 구산면 심리	885			전	전	12	0	정영민	마산시 구산면 심리 704				
190	창원시 마산합포구 구산면 심리	891	891-1		도	도	225	173	공	창원시				
191	창원시 마산합포구 구산면 심리	산119	산119-9		임	임	141	100	국	국토교통부				
192	창원시 마산합포구 구산면 심리	산190-1	산190-1		임	임	120	120	국	국토교통부				

일련 번호	소재지	지번		지목		지적(m ²)		소유자		이해관계인			비고
		시군읍면동 리	당초	편입	공부	현실	당초	편입	성명	주소	성명	주소	
193	창원시 마산합포구 구산면 십리	870	870	창	창	515	515	국	국토교통부				
194	창원시 마산합포구 구산면 십리	892-1	892-1	도	도	36	36	공	창원시				
195	창원시 마산합포구 구산면 십리	892-2	892-2	도	도	20	20	공	창원시				
196	창원시 마산합포구 구산면 십리	869-1	869-1	도	도	19	19	공	창원시				
197	창원시 마산합포구 구산면 십리	869-3	869-3	답	답	12	12	국	국토교통부				
198	창원시 마산합포구 구산면 십리	892	892	전	전	89	89	국	국토교통부				
199	창원시 마산합포구 구산면 십리	869-4	869-4	답	답	118	118	국	국토교통부				
200	창원시 마산합포구 구산면 십리	869-2	869-2	도	도	8	8	공	창원시				
201	창원시 마산합포구 구산면 십리	895	895-10	답	답	359	222	국	국토교통부				
202	창원시 마산합포구 구산면 십리	산191-13	산191-13	임	임	138	138	국	국토교통부				
203	창원시 마산합포구 구산면 십리	894	894	전	전	138	138	국	국토교통부				
204	창원시 마산합포구 구산면 십리	894-1	894-1	도	도	34	34	공	창원시				
205	창원시 마산합포구 구산면 십리	895-1	895-1	답	답	243	243	국	국토교통부				
206	창원시 마산합포구 구산면 십리	893-1	893-1	도	도	135	135	송용선	창원시 마산회원구 양덕동12길 35-1				
207	창원시 마산합포구 구산면 십리	895-6	895-6	도	도	132	132	공	창원시				
208	창원시 마산합포구 구산면 십리	895-7	895-14	도	도	27	5	공	창원시				

일련 번호	소재지 시군읍면동 리	지번		지목		지적(m ²)		소유자		이해관계인			비고
		당초	편입	공부	현실	당초	편입	성명	주소	성명	주소	권리의 종류	
209	창원시 마산합포구 구산면 심리	산191-14	산191-18	도	도	53	31	공	창원시				
210	창원시 마산합포구 구산면 심리	893	893	도	도	20	20	송용선	창원시 마산회원구 양덕동12길 35-1				
211	창원시 마산합포구 구산면 심리	산191-12	산191-17	임	임	8	3	국	국토교통부				
212	창원시 마산합포구 구산면 심리	산191-9	산191-25	도	도	190	132	공	창원시				
213	창원시 마산합포구 구산면 심리	산191-15	산191-26	도	도	207	20	공	창원시				
214	창원시 마산합포구 구산면 심리	895-5		도	도	46	0	공	창원시				
215	창원시 마산합포구 구산면 심리	868	868-2	답	답	527	449	국	국토교통부				
216	창원시 마산합포구 구산면 심리	867	867-1	답	답	442	401	국	국토교통부				
217	창원시 마산합포구 구산면 심리	864-2	864-2	임	임	90	90	국	국토교통부				
218	창원시 마산합포구 구산면 심리	866	866-1	답	답	187	168	국	국토교통부				
219	창원시 마산합포구 구산면 심리	864-1	864-4	임	임	308	289	국	국토교통부				
220	창원시 마산합포구 구산면 심리	865	865-1	답	답	83	65	국	국토교통부				
221	창원시 마산합포구 구산면 심리	864	864-3	임	임	123	107	국	국토교통부				
222	창원시 마산합포구 구산면 심리	1044	1044-1	구	구	120	66	국	농림축산식품부				
223	창원시 마산합포구 구산면 심리		1044-2	구	구		38	국	농림축산식품부				
224	창원시 마산합포구 구산면 심리	875	875-1	유	유	238	201	공	창원시				

일련 번호	소재지 시군읍면동 리	지번		지목		지적(m ²)		소유자		이해관계인			비고
		당초	편입	공부	현실	당초	편입	성명	주소	성명	주소	권리의 종류	
225	창원시 마산합포구 구산면 심리	874-1	874-3	유	유	41	27	국	국토교통부				
226	창원시 마산합포구 구산면 심리	874	874-2	답	답	1,749	1,661	국	국토교통부				
227	창원시 마산합포구 구산면 심리	1032	1032-8	도	도	1,080	588	국	국토교통부				
228	창원시 마산합포구 구산면 심리		1032-5	도	도		210	국	국토교통부				
229	창원시 마산합포구 구산면 심리	884	884	전	전	142	142	국	국토교통부				
230	창원시 마산합포구 구산면 심리	882	882-1	답	답	88	55	국	국토교통부				
231	창원시 마산합포구 구산면 심리	883	883	임	임	149	149	국	국토교통부				
232	창원시 마산합포구 구산면 심리	산188-6	산188-22	임	임	139	102	국	국토교통부				
233	창원시 마산합포구 구산면 심리	산188-17	산188-25	임	임	2,412	2,294	국	국토교통부				
234	창원시 마산합포구 구산면 심리	산188-13	산188-13	임	임	500	500	국	국토교통부				
235	창원시 마산합포구 구산면 심리	산188-3	산188-3	임	임	146	146	국	국토교통부				
236	창원시 마산합포구 구산면 심리	산188	산188-20	임	임	8,995	8,990	국	국토교통부				
237	창원시 마산합포구 구산면 심리	산186	산186-2	임	임	15,202	14,501	국	국토교통부				
238	창원시 마산합포구 구산면 심리	1053	1053	도	도	298	298	국	국토교통부				
239	창원시 마산합포구 구산면 심리	738	738	답	답	370	370	국	국토교통부				
240	창원시 마산합포구 구산면 심리	산185	산185-5	임	임	74	68	국	국토교통부				

일련 번호	소재지 시군읍면동 리	지번		지목		지적(m ²)		소유자		이해관계인			비고
		당초	편입	공부	현실	당초	편입	성명	주소	성명	주소	권리의 종류	
241	창원시 마산합포구 구산면 심리	산185-1	산185-6	임	임	605	258	국	국토교통부				
242	창원시 마산합포구 구산면 심리		산185-10	임	임		37	국	국토교통부				
243	창원시 마산합포구 구산면 심리		산185-11	임	임		160	국	국토교통부				
244	창원시 마산합포구 구산면 심리	737	737	답	답	526	526	국	국토교통부				
245	창원시 마산합포구 구산면 심리	산185-4		임	임	8	0	공	창원시				
246	창원시 마산합포구 구산면 심리	산186-1	산186-1	임	임	2,276	2,276	공	창원시				
247	창원시 마산합포구 구산면 심리	736	736	답	답	231	231	국	국토교통부				
248	창원시 마산합포구 구산면 심리	767-5	767-15	도	도	33	17	국	국토교통부				
249	창원시 마산합포구 구산면 심리	756-3	756-3	답	답	432	432	국	국토교통부				
250	창원시 마산합포구 구산면 심리	767-6	767-16	구	구	17	11	국	국토교통부				
251	창원시 마산합포구 구산면 심리	767-7	767-17	도	도	9	13	국	국토교통부				
252	창원시 마산합포구 구산면 심리	756-2	756-2	답	답	1,276	1,276	국	국토교통부				
253	창원시 마산합포구 구산면 심리	756-5	756-5	답	답	192	192	공	창원시				
254	창원시 마산합포구 구산면 심리	756-1	756-1	도	도	297	297	국	국토교통부				
255	창원시 마산합포구 구산면 심리	670-6	670-6	답	답	478	478	국	국토교통부				
256	창원시 마산합포구 구산면 심리	757-2		답	답	17	0	공	창원시				

일련 번호	소재지 시군읍면동 리	지번		지목		지적(m ²)		소유자		이해관계인			비고
		당초	편입	공부	현실	당초	편입	성명	주소	성명	주소	권리의 종류	
257	창원시 마산합포구 구산면 심리	757-1	757-9	답	답	261	237	국	국토교통부				
258	창원시 마산합포구 구산면 심리	757-8	757-8	답	답	14	14	공	창원시				
259	창원시 마산합포구 구산면 심리	756	756	답	답	332	332	국	국토교통부				
260	창원시 마산합포구 구산면 심리	759-16	759-16	답	답	138	174	공	창원시				
261	창원시 마산합포구 구산면 심리	1052	1052	도	도	367	367	국	국토교통부				
262	창원시 마산합포구 구산면 심리	759-5	759-20	답	답	304	245	국	국토교통부				
263	창원시 마산합포구 구산면 심리		759-19	답	답		22	국	국토교통부				
264	창원시 마산합포구 구산면 심리	756-4	756-4	답	답	13	13	국	국토교통부				
265	창원시 마산합포구 구산면 심리	670-5	670-5	답	답	643	643	국	국토교통부				
266	창원시 마산합포구 구산면 심리	670-4	670-4	답	답	916	916	서월진 외 1인	창원시 마산합포구 구산면 심리 658				
267	창원시 마산합포구 구산면 심리	670-9	670-17	도	도	20	16	공	창원시				
268	창원시 마산합포구 구산면 심리	670-16	670-16	답	답	28	28	공	창원시				
269	창원시 마산합포구 구산면 심리	670-15	670-15	답	답	58	58	공	창원시				
270	창원시 마산합포구 구산면 심리	670-14	670-18	답	답	127	111	공	창원시				
271	창원시 마산합포구 구산면 심리	668-1	668-4	대	대	18	10	국	국토교통부				
272	창원시 마산합포구 구산면 심리	670-13	670-13	답	답	9	9	국	기획재정부				

일련 번호	소재지 시군읍면동 리	지번		지목		지적(m ²)		소유자		이해관계인			비고
		당초	편입	공부	현실	당초	편입	성명	주소	성명	주소	권리의 종류	
273	창원시 마산합포구 구산면 심리	670-12	670-12	답	답	21	21	공	창원시				
274	창원시 마산합포구 구산면 심리	669-1	669-2	대	대	64	53	공	창원시				
275	창원시 마산합포구 구산면 심리	648-1	648-2	임	임	64	55	공	창원시				
276	창원시 마산합포구 구산면 심리	산166-4	산166-10	임	임	24	16	공	창원시				
277	창원시 마산합포구 구산면 심리	648	648	임	임	82	82	국	국토교통부				
278	창원시 마산합포구 구산면 심리	669	669	대	대	186	186	국	국토교통부				
279	창원시 마산합포구 구산면 심리	869	869	답	답	1,545	1,545	국	국토교통부				
280	창원시 마산합포구 구산면 심리	871	871-1	답	답	282	299	국	국토교통부				
281	창원시 마산합포구 구산면 심리	872	872	답	답	420	420	국	국토교통부				
282	창원시 마산합포구 구산면 심리	873	873-1	답	답	25	91	국	국토교통부				
283	창원시 마산합포구 구산면 심리	산190	산190-2	임	임	9,872	7,667	국	국토교통부				
284	창원시 마산합포구 구산면 심리		산190-4	임	임		2,192	국	국토교통부				
285	창원시 마산합포구 구산면 심리	산189	산189-1	임	임	1,578	1,660	진양정씨 은열공파 홍동공종 문회	창원시 마산합포구 구산면 심리 576				
286	창원시 마산합포구 구산면 심리	산188-14	산188-23	임	임	1,390	1,471	국	국토교통부 외 16인				
287	창원시 마산합포구 구산면 심리	745	745	전	전	370	370	국	국토교통부				
288	창원시 마산합포구 구산면 심리	744	744	전	전	367	367	국	국토교통부				

일련 번호	소재지 시군읍면동 리	지번		지목		지적(m ²)		소유자		이해관계인			비고
		당초	편입	공부	현실	당초	편입	성명	주소	성명	주소	권리의 종류	
289	창원시 마산합포구 구산면 심리	산188-15	산188-24	임	임	6	89	국	국토교통부				
290	창원시 마산합포구 구산면 심리	739-5	739-5	전	전	397	297	국	국토교통부				
291	창원시 마산합포구 구산면 심리	739-4	739-4	전	전	417	417	국	국토교통부				
292	창원시 마산합포구 구산면 심리	743	743	답	답	172	172	국	국토교통부				
293	창원시 마산합포구 구산면 심리	742	742	답	답	169	169	국	국토교통부				
294	창원시 마산합포구 구산면 심리	746	746-1	묘	묘	34	44	국	국토교통부				
295	창원시 마산합포구 구산면 심리	749-2	749-5	답	답	36	51	국	국토교통부				
296	창원시 마산합포구 구산면 심리	740	740	답	답	202	202	국	국토교통부				
297	창원시 마산합포구 구산면 심리	739-3	739-3	전	전	873	873	국	국토교통부				
298	창원시 마산합포구 구산면 심리	741	741	답	답	288	288	국	국토교통부				
299	창원시 마산합포구 구산면 심리	749-4	749-6	답	답	99	146	국	국토교통부				
300	창원시 마산합포구 구산면 심리	739-2	739-2	전	전	731	731	국	국토교통부				
301	창원시 마산합포구 구산면 심리	749-3	749-3	답	답	559	559	국	국토교통부				
302	창원시 마산합포구 구산면 심리	739-1	739-1	전	전	1,468	1,468	국	국토교통부				
303	창원시 마산합포구 구산면 심리	751-1	751-8	답	답	557	628	국	국토교통부				
304	창원시 마산합포구 구산면 심리	751-3	751-3	답	답	375	375	국	국토교통부				

일련 번호	소재지	지번		지목		지적(m ²)		소유자		이해관계인			비고
		시군읍면동 리	당초	편입	공부	현실	당초	편입	성명	주소	성명	주소	
305	창원시 마산합포구 구산면 심리	751-5	751-5	답	답	1,877	1,577	국	국토교통부				
306	창원시 마산합포구 구산면 심리	751-4	751-4	대	대	220	520	국	국토교통부				
307	창원시 마산합포구 구산면 심리	1051	1051-1	도	도	98	108	국	국토교통부				
308	창원시 마산합포구 구산면 심리	679	679-1	전	전	233	281	국	국토교통부				
309	창원시 마산합포구 구산면 심리	751-2	751-2	대	대	260	260	국	국토교통부				
310	창원시 마산합포구 구산면 심리	670-11	670-11	답	답	205	205	국	국토교통부				
311	창원시 마산합포구 구산면 심리	1048	1048-2	구	구	2,793	839	국	농림축산식품부				
312	창원시 마산합포구 구산면 심리		1048-7	구	구		1,875	국	농림축산식품부				
313	창원시 마산합포구 구산면 심리		1048-3	구	구		4	국	농림축산식품부				
314	창원시 마산합포구 구산면 심리	678-2	678-4	전	전	47	65	국	국토교통부				
315	창원시 마산합포구 구산면 심리	670-10	670-10	답	답	3,284	3,284	국	국토교통부				
316	창원시 마산합포구 구산면 심리	670-2	670-2	답	답	1,339	1,339	국	국토교통부				
317	창원시 마산합포구 구산면 심리	산166-3	산166-9	임	임	205	144	국	국토교통부				
318	창원시 마산합포구 구산면 심리		산166-8	임	임		64	국	국토교통부				
319	창원시 마산합포구 구산면 심리	산163	산163-2	임	임	2,092	596	국	국토교통부				
320	창원시 마산합포구 구산면 심리	670-1	670-1	답	답	941	941	국	국토교통부				

일련 번호	소재지	지번		지목		지적(m ²)		소유자		이해관계인			비고
		시군읍면동 리	당초	편입	공부	현실	당초	편입	성명	주소	성명	주소	
321	창원시 마산합포구 구산면 심리	647	647	전	전	400	400	국	국토교통부				
322	창원시 마산합포구 구산면 심리	645-3	645-3	전	전	969	969	국	국토교통부				
323	창원시 마산합포구 구산면 심리	646	646	전	전	155	155	국	국토교통부				
324	창원시 마산합포구 구산면 심리	645-2	645-2	전	전	334	334	국	국토교통부				
325	창원시 마산합포구 구산면 심리	645-1	645-1	전	전	360	360	국	국토교통부				
326	창원시 마산합포구 구산면 심리	644	644-1	전	전	666	654	국	국토교통부				
327	창원시 마산합포구 구산면 심리	643	643-1	전	전	356	353	국	국토교통부				
328	창원시 마산합포구 구산면 심리	산166-2	산166-7	도	도	347	404	공	창원시				
329	창원시 마산합포구 구산면 심리	산166	산166-6	임	임	167	236	국	국토교통부				
330	창원시 마산합포구 구산면 심리	산162-1	산162-1	도	도	1,060	1,060	국	국토교통부				
331	창원시 마산합포구 구산면 심리	642	642	전	전	176	176	국	국토교통부				
332	창원시 마산합포구 구산면 심리	산162-2	산162-6	임	임	540	562	국	국토교통부				
333	창원시 마산합포구 구산면 심리	642-1	642-1	전	전	201	201	공	창원시				
334	창원시 마산합포구 구산면 심리	산159	산159-3	임	임	6,057	6,055	국	국토교통부				
335	창원시 마산합포구 구산면 심리	산158	산158-1	임	임	1,705	1,655	국	국토교통부				
336	창원시 마산합포구 구산면 심리	640	640	답	답	50	50	국	국토교통부				

일련 번호	소재지	지번		지목		지적(m ²)		소유자		이해관계인			비고
		시군읍면동 리	당초	편입	공부	현실	당초	편입	성명	주소	성명	주소	
337	창원시 마산합포구 구산면 심리	산157	산157-1	임	임	3,953	4,077	국	국토교통부				
338	창원시 마산합포구 구산면 심리	산154	산154-1	임	임	1,559	1,460	국	국토교통부				
339	창원시 마산합포구 구산면 심리	630-7	630-8	목	목	1,005	1,005	국	국토교통부				
340	창원시 마산합포구 구산면 심리	630-6	630-6	목	목	144	144	국	국토교통부				
341	창원시 마산합포구 구산면 심리	산152-3	산152-6	임	임	3,243	3,215	국	국토교통부				
342	창원시 마산합포구 구산면 심리	산152-1	산152-5	임	임	1,137	1,052	국	국토교통부				
343	창원시 마산합포구 구산면 심리	산146-1	산146-15	임	임	6,442	3,052	국	국토교통부				
344	창원시 마산합포구 구산면 심리	678-1	678-3	전	전	206	236	국	국토교통부				
345	창원시 마산합포구 구산면 심리	671	671	전	전	423	423	국	국토교통부				
346	창원시 마산합포구 구산면 심리	672	672	전	전	817	817	국	국토교통부				
347	창원시 마산합포구 구산면 심리	673	673-1	전	전	310	343	국	국토교통부				
348	창원시 마산합포구 구산면 심리	산162	산162-4	임	임	7,613	967	국	국토교통부				
349	창원시 마산합포구 구산면 심리		산162-5	임	임		719	국	국토교통부				
350	창원시 마산합포구 구산면 심리		산162-7	임	임		6,378	국	국토교통부				
351	창원시 마산합포구 구산면 심리	산161	산161-1	임	임	66	75	국	국토교통부				
352	창원시 마산합포구 구산면 심리	641	641	전	전	509	509	국	국토교통부				

일련 번호	소재지	지번		지목		지적(m ²)		소유자		이해관계인			비고
		시군읍면동 리	당초	편입	공부	현실	당초	편입	성명	주소	성명	주소	
353	창원시 마산합포구 구산면 심리	산143	산143-4	임	임	716	768	국	국토교통부 외 3인				
354	창원시 마산합포구 구산면 심리	산159-2	산159-2	임	임	211	211	국	국토교통부				
355	창원시 마산합포구 구산면 심리	산143-2	산143-5	도	도	731	802	공	창원시				
356	창원시 마산합포구 구산면 심리	산159-1	산159-1	도	도	1,088	1,160	공	창원시				
357	창원시 마산합포구 구산면 심리	산143-3	산143-6	임	임	26	66	국	국토교통부 외 3인				
358	창원시 마산합포구 구산면 심리	639-2	639-4	답	답	547	540	국	국토교통부				
359	창원시 마산합포구 구산면 심리	639-1	639-3	답	답	656	647	국	국토교통부				
360	창원시 마산합포구 구산면 심리	1039	1039-1	구	구	192	189	국	농림축산식품부				
361	창원시 마산합포구 구산면 심리	630-1	630-1	목	목	1,108	1,108	국	국토교통부				
362	창원시 마산합포구 구산면 심리	산153-4	산153-10	임	임	1,262	1,215	국	국토교통부				
363	창원시 마산합포구 구산면 심리	산153-2	산153-9	임	임	132	80	국	국토교통부				
364	창원시 마산합포구 구산면 심리	629	629-7	답	답	173	194	국	국토교통부				
365	창원시 마산합포구 구산면 심리	629-4	629-4	답	답	305	305	국	국토교통부				
366	창원시 마산합포구 구산면 심리	629-5	629-5	답	답	49	49	국	국토교통부				
367	창원시 마산합포구 구산면 심리	산146-2	산146-12	임	임	56	75	국	국토교통부				
368	창원시 마산합포구 구산면 심리	629-1	629-1	대	대	496	496	국	국토교통부				

일련 번호	소재지	지번		지목		지적(m ²)		소유자		이해관계인			비고
		시군읍면동 리	당초	편입	공부	현실	당초	편입	성명	주소	성명	주소	
369	창원시 마산합포구 구산면 심리	629-3	629-3	담	담	753	753	국	국토교통부				
370	창원시 마산합포구 구산면 심리	산146-10	산146-14	임	임	296	319	국	국토교통부				
371	창원시 마산합포구 구산면 심리	629-2	629-8	과	과	3,106	1,921	국	국토교통부				
372	창원시 마산합포구 구산면 심리		629-2	대	대		1,190	국	국토교통부				
373	창원시 마산합포구 구산면 심리	산150		임	임	57	0	김해김씨 삼현파군 수공건파 원중공종 문회	창원시 마산합포구 구산면 남포리 357-3				
374	창원시 마산합포구 구산면 심리	산146-9		임	임	1,097	0	서상정	창원시 마산합포구 구산면 남포리 306				
375	창원시 마산합포구 구산면 심리	산151		임	임	2,678	0	김해김씨 삼현파군 수공건파 원중공종 문회	창원시 마산합포구 구산면 남포리 357-3				
376	창원시 마산합포구 구산면 심리		370-2	대	대		2,207	국	국토교통부				
377	창원시 마산합포구 구산면 심리		413-10	전	전		137	국	국토교통부				
378	창원시 마산합포구 구산면 심리		413-11	임	임		17	국	국토교통부				
379	창원시 마산합포구 구산면 심리		647-1	창	창		686	국	국토교통부				
380	창원시 마산합포구 구산면 심리		647-2	도	도		192	국	국토교통부				
381	창원시 마산합포구 구산면 심리		산26-11	임	임		61	국	국토교통부				
382	창원시 마산합포구 구산면 심리		316-21	임	임		57	국	국토교통부				
383	창원시 마산합포구 구산면 심리		316-2	임	임		488	국	국토교통부				

일련 번호	소재지 시군읍면동 리	지번		지목		지적(m ²)		소유자		이해관계인			비고
		당초	편입	공부	현실	당초	편입	성명	주소	성명	주소	권리의 종류	
384	창원시 마산합포구 구산면 심리		산47-10	임	임		226	국	국토교통부				
385	창원시 마산합포구 구산면 심리		317-4	전	전		26	국	국토교통부				
386	창원시 마산합포구 구산면 심리		산47-9	임	임		41	국	국토교통부				
387	창원시 마산합포구 구산면 심리		325-2	전	전		40	국	국토교통부				
388	창원시 마산합포구 구산면 심리		323-1	답	답		73	국	국토교통부				
389	창원시 마산합포구 구산면 심리		324-1	답	답		30	국	국토교통부				
390	창원시 마산합포구 구산면 심리		326-2	전	전		243	국	국토교통부				
391	창원시 마산합포구 구산면 심리		346-6	전	전		143	국	국토교통부				
392	창원시 마산합포구 구산면 심리		346-7	전	전		869	국	국토교통부				
393	창원시 마산합포구 구산면 심리		359-2	전	전		87	국	국토교통부				
394	창원시 마산합포구 구산면 심리		1016-3	구	구		8	국	농림축산식품부				
395	창원시 마산합포구 구산면 심리		379-9	전	전		13	국	국토교통부				
396	창원시 마산합포구 구산면 심리		379-10	전	전		40	국	국토교통부				
397	창원시 마산합포구 구산면 심리		381-3	답	답		109	국	국토교통부				
398	창원시 마산합포구 구산면 심리		382-5	답	답		5	국	국토교통부				
399	창원시 마산합포구 구산면 심리		385-3	전	전		26	국	국토교통부				

일련 번호	소재지 시군읍면동 리	지번		지목		지적(m ²)		소유자		이해관계인			비고
		당초	편입	공부	현실	당초	편입	성명	주소	성명	주소	권리의 종류	
400	창원시 마산합포구 구산면 심리		382-2	답	답		430	국	국토교통부				
401	창원시 마산합포구 구산면 심리		1017-5	도	도		55	국	국토교통부				
402	창원시 마산합포구 구산면 심리		산61-4	임	임		796	국	국토교통부				
403	창원시 마산합포구 구산면 심리		산61-5	임	임		32	국	국토교통부				
404	창원시 마산합포구 구산면 심리		386-12	답	답		50	공	경상남도				
405	창원시 마산합포구 구산면 심리		1017-3	도	도		92	국	국토교통부				
406	창원시 마산합포구 구산면 심리		1020-5	도	도		17	국	국토교통부				
407	창원시 마산합포구 구산면 심리		403	답	답		45	국	국토교통부				
408	창원시 마산합포구 구산면 심리		402-2	전	전		62	국	국토교통부				
409	창원시 마산합포구 구산면 심리		404	전	전		171	국	국토교통부				
410	창원시 마산합포구 구산면 심리		406-12	전	전		191	국	국토교통부				
411	창원시 마산합포구 구산면 심리		406-4	전	전		807	국	국토교통부				
412	창원시 마산합포구 구산면 심리		406-3	전	전		889	국	국토교통부				
413	창원시 마산합포구 구산면 심리		406-11	전	전		228	국	기획재정부				
414	창원시 마산합포구 구산면 심리		406-5	전	전		51	국	기획재정부				
415	창원시 마산합포구 구산면 심리		400	답	답		591	공	경상남도				

일련 번호	소재지 시군읍면동 리	지번		지목		지적(m ²)		소유자		이해관계인			비고
		당초	편입	공부	현실	당초	편입	성명	주소	성명	주소	권리의 종류	
416	창원시 마산합포구 구산면 심리		399	답	답		31	공	경상남도				
417	창원시 마산합포구 구산면 심리		399-1	도	도		54	청천태릉	576				
418	창원시 마산합포구 구산면 심리		399-2	답	답		9	공	경상남도				
419	창원시 마산합포구 구산면 심리		401-1	답	답		11	공	경상남도				
420	창원시 마산합포구 구산면 심리		1020-3	도	도		110	국	국토교통부				
421	창원시 마산합포구 구산면 심리		398-2	답	답		83	공	경상남도				
422	창원시 마산합포구 구산면 심리		386-13	도	도		10	국	국토교통부				
423	창원시 마산합포구 구산면 심리		564-15	도	도		56	국	국토교통부				
424	창원시 마산합포구 구산면 심리		408	답	답		129	국	국토교통부				
425	창원시 마산합포구 구산면 심리		405-2	전	전		341	국	국토교통부				
426	창원시 마산합포구 구산면 심리		403-8	답	답		263	국	국토교통부				
427	창원시 마산합포구 구산면 심리		403-1	임	임		97	국	국토교통부				
428	창원시 마산합포구 구산면 심리		403-14	임	임		265	국	국토교통부				
429	창원시 마산합포구 구산면 심리		403-15	임	임		30	국	국토교통부				
430	창원시 마산합포구 구산면 심리		403-4	임	임		157	국	국토교통부				
431	창원시 마산합포구 구산면 심리		403-6	임	임		82	국	국토교통부				

일련 번호	소재지 시군읍면동 리	지번		지목		지적(m ²)		소유자		이해관계인			비고
		당초	편입	공부	현실	당초	편입	성명	주소	성명	주소	권리의 종류	
432	창원시 마산합포구 구산면 심리		413-13	임	임		5	국	국토교통부				
433	창원시 마산합포구 구산면 심리		413-12	전	전		23	국	국토교통부				
434	창원시 마산합포구 구산면 심리		산84-10	임	임		65	국	국토교통부				
435	창원시 마산합포구 구산면 심리		산84-9	임	임		124	국	국토교통부				
436	창원시 마산합포구 구산면 심리		산88-3	임	임		161	국	국토교통부				
437	창원시 마산합포구 구산면 심리		산84-11	임	임		131	국	국토교통부				
438	창원시 마산합포구 구산면 심리		산84-12	임	임		118	국	국토교통부				
439	창원시 마산합포구 구산면 심리		산85-5	임	임		66	국	국토교통부				
440	창원시 마산합포구 구산면 심리		산82-4	임	임		982	국	국토교통부				
441	창원시 마산합포구 구산면 심리		414-4	답	답		155	국	국토교통부				
442	창원시 마산합포구 구산면 심리		370	대	대		455	국	국토교통부				
443	창원시 마산합포구 구산면 심리		370-3	대	대		347	국	국토교통부				
444	창원시 마산합포구 구산면 심리		1017-6	도	도		93	국	국토교통부				
445	창원시 마산합포구 구산면 심리		372	답	답		477	국	국토교통부				
446	창원시 마산합포구 구산면 심리		373	답	답		238	국	국토교통부				
447	창원시 마산합포구 구산면 심리		366-1	답	답		12	국	국토교통부				

일련 번호	소재지 시군읍면동 리	지번		지목		지적(m ²)		소유자		이해관계인			비고
		당초	편입	공부	현실	당초	편입	성명	주소	성명	주소	권리의 종류	
448	창원시 마산합포구 구산면 심리		366-2	답	답		226	국	국토교통부				
449	창원시 마산합포구 구산면 심리		1016-4	구	구		30	국	농림축산식품부				
450	창원시 마산합포구 구산면 심리		338	전	전		472	국	국토교통부				
451	창원시 마산합포구 구산면 심리		337-1	답	답		173	국	국토교통부				
452	창원시 마산합포구 구산면 심리		336	전	전		368	국	국토교통부				
453	창원시 마산합포구 구산면 심리		335-2	임	임		230	국	국토교통부				
454	창원시 마산합포구 구산면 심리		342	전	전		473	국	국토교통부				
455	창원시 마산합포구 구산면 심리		329-1	전	전		532	국	국토교통부				
456	창원시 마산합포구 구산면 심리		329-6	임	임		99	국	국토교통부				
457	창원시 마산합포구 구산면 심리		329	전	전		566	국	국토교통부				
458	창원시 마산합포구 구산면 심리		산48-3	임	임		320	국	국토교통부				
459	창원시 마산합포구 구산면 심리		산50-2	임	임		733	국	국토교통부				
460	창원시 마산합포구 구산면 심리		313-2	답	답		112	국	국토교통부				
461	창원시 마산합포구 구산면 심리		316-4	임	임		80	국	국토교통부				
462	창원시 마산합포구 구산면 심리		316-8	임	임		257	국	국토교통부				
463	창원시 마산합포구 구산면 심리		316-22	임	임		200	국	국토교통부				

일련 번호	소재지 시군읍면동 리	지번		지목		지적(m ²)		소유자		이해관계인			비고
		당초	편입	공부	현실	당초	편입	성명	주소	성명	주소	권리의 종류	
464	창원시 마산합포구 구산면 심리		316-7	임	임		471	국	국토교통부				
465	창원시 마산합포구 구산면 심리		산26-12	임	임		253	국	국토교통부				
466	창원시 마산합포구 구산면 심리		산190-8	임	임		77	국	국토교통부				
467	창원시 마산합포구 구산면 심리		1032-10	도	도		49	국	국토교통부				
468	창원시 마산합포구 구산면 심리		871	답	답		71	국	국토교통부				
469	창원시 마산합포구 구산면 심리		873	답	답		144	국	국토교통부				
470	창원시 마산합포구 구산면 심리		1032-9	도	도		10	국	국토교통부				
471	창원시 마산합포구 구산면 심리		산190-7	임	임		922	국	국토교통부				
472	창원시 마산합포구 구산면 심리		산189-2	임	임		120	국	국토교통부				
473	창원시 마산합포구 구산면 심리		산193-7	임	임		89	국	국토교통부				
474	창원시 마산합포구 구산면 심리		895-13	답	답		173	국	국토교통부				
475	창원시 마산합포구 구산면 심리		895-12	답	답		65	국	국토교통부				
476	창원시 마산합포구 구산면 심리		산191-22	도	도		85	공	창원시				
477	창원시 마산합포구 구산면 심리		산191-20	도	도		211	공	창원시				
478	창원시 마산합포구 구산면 심리		산191-21	도	도		1	공	창원시				
479	창원시 마산합포구 구산면 심리		산191-24	도	도		28	공	창원시				

일련 번호	소재지 시군읍면동 리	지번		지목		지적(m ²)		소유자		이해관계인			비고
		당초	편입	공부	현실	당초	편입	성명	주소	성명	주소	권리의 종류	
480	창원시 마산합포구 구산면 심리		산191-12	임	임		65	국	국토교통부				
481	창원시 마산합포구 구산면 심리		산191-23	도	도		3	공	창원시				
482	창원시 마산합포구 구산면 심리		1032-11	도	도		15	국	국토교통부				
483	창원시 마산합포구 구산면 심리		868-1	답	답		6	국	국토교통부				
484	창원시 마산합포구 구산면 심리		868	답	답		576	국	국토교통부				
485	창원시 마산합포구 구산면 심리		867-2	답	답		247	국	국토교통부				
486	창원시 마산합포구 구산면 심리		866-2	답	답		31	국	국토교통부				
487	창원시 마산합포구 구산면 심리		864-5	임	임		44	국	국토교통부				
488	창원시 마산합포구 구산면 심리		1044-3	구	구		50	국	농림축산식품부				
489	창원시 마산합포구 구산면 심리		875-2	유	유		305	공	창원시				
490	창원시 마산합포구 구산면 심리		874-5	유	유		66	국	국토교통부				
491	창원시 마산합포구 구산면 심리		874-4	답	답		14	국	국토교통부				
492	창원시 마산합포구 구산면 심리		산190-6	임	임		172	국	국토교통부				
493	창원시 마산합포구 구산면 심리		산190-5	임	임		44	국	국토교통부				
494	창원시 마산합포구 구산면 심리		882-2	답	답		62	국	국토교통부				
495	창원시 마산합포구 구산면 심리		산188-26	임	임		18	국	국토교통부				

일련 번호	소재지 시군읍면동 리	지번		지목		지적(m ²)		소유자		이해관계인			비고
		당초	편입	공부	현실	당초	편입	성명	주소	성명	주소	권리의 종류	
496	창원시 마산합포구 구산면 심리		산186-3	임	임		375	국	국토교통부				
497	창원시 마산합포구 구산면 심리		산154-3	임	임		81	국	국토교통부				
498	창원시 마산합포구 구산면 심리		산153-11	임	임		22	국	국토교통부				
499	창원시 마산합포구 구산면 심리		630-7	목	목		383	국	국토교통부				
500	창원시 마산합포구 구산면 심리		산152-9	임	임		65	국	국토교통부				
501	창원시 마산합포구 구산면 심리		산152-11	임	임		89	국	국토교통부				
502	창원시 마산합포구 구산면 심리		산152-10	임	임		40	국	국토교통부				
503	창원시 마산합포구 구산면 심리		산152-8	임	임		597	국	국토교통부				
504	창원시 마산합포구 구산면 난포리	산119-3		임	임	114	0	김기태	부산시 수영구 좌수영로 176,105동1104 호				
505	창원시 마산합포구 구산면 난포리	산119-2		임	임	2,075	0	이명희	부산 북구 주례1동 595-4 럭키A. 9동 510호				
506	창원시 마산합포구 구산면 난포리	산120	산120-7	임	임	6,575	4,890	국	국토교통부				
507	창원시 마산합포구 구산면 난포리	769	769-1	도	도	73	70	국	농림축산식품부				
508	창원시 마산합포구 구산면 난포리	758	758-11	구	구	2,014	203	국	농림축산식품부				
509	창원시 마산합포구 구산면 난포리		758-9	구	구		416	국	농림축산식품부				
510	창원시 마산합포구 구산면 난포리		758-7	구	구		431	국	농림축산식품부				
511	창원시 마산합포구 구산면 난포리		758-5	구	구		10	국	농림축산식품부				

일련 번호	소재지 시군읍면동 리	지번		지목		지적(m ²)		소유자		이해관계인			비고
		당초	편입	공부	현실	당초	편입	성명	주소	성명	주소	권리의 종류	
512	창원시 마산합포구 구산면 난포리		758	구	구		289	국	농림축산식품부				
513	창원시 마산합포구 구산면 난포리		758-13	구	구		649	국	농림축산식품부				
514	창원시 마산합포구 구산면 난포리	600	600-1	답	답	256	245	국	국토교통부				
515	창원시 마산합포구 구산면 난포리	768	768-1	도	도	239	239	국	농림축산식품부				
516	창원시 마산합포구 구산면 난포리	601	601	답	답	169	169	국	국토교통부				
517	창원시 마산합포구 구산면 난포리	산119-1	산119-4	임	임	149	150	국	국토교통부				
518	창원시 마산합포구 구산면 난포리	602	602-3	답	답	1,935	1,975	국	국토교통부				
519	창원시 마산합포구 구산면 난포리	631-6	631-11	답	답	385	408	공	창원시				
520	창원시 마산합포구 구산면 난포리	631-8	631-8	답	답	310	310	공	창원시				
521	창원시 마산합포구 구산면 난포리	631-5	631-5	답	답	9	9	공	창원시				
522	창원시 마산합포구 구산면 난포리	631-7	631-12	답	답	346	351	공	창원시				
523	창원시 마산합포구 구산면 난포리	631-3	631-3	답	답	1,284	1,284	국	국토교통부				
524	창원시 마산합포구 구산면 난포리	613	613	답	답	595	595	국	국토교통부				
525	창원시 마산합포구 구산면 난포리	612	612-2	답	답	1,346	1,332	국	국토교통부				
526	창원시 마산합포구 구산면 난포리	611-4		유	유	1	0	공	창원시				
527	창원시 마산합포구 구산면 난포리	611-1	611-5	유	유	577	581	국	국토교통부				

일련 번호	소재지 시군읍면동 리	지번		지목		지적(m ²)		소유자		이해관계인			비고
		당초	편입	공부	현실	당초	편입	성명	주소	성명	주소	권리의 종류	
528	창원시 마산합포구 구산면 난포리	567	567	답	답	1,848	1,848	국	국토교통부				
529	창원시 마산합포구 구산면 난포리	610	610-3	답	답	230	231	국	국토교통부				
530	창원시 마산합포구 구산면 난포리	568	568	답	답	1,193	1,193	국	국토교통부				
531	창원시 마산합포구 구산면 난포리	569	569-2	답	답	2,301	2,306	국	국토교통부				
532	창원시 마산합포구 구산면 난포리	561	561	답	답	598	598	국	국토교통부				
533	창원시 마산합포구 구산면 난포리	560-1	560-1	답	답	841	841	국	국토교통부				
534	창원시 마산합포구 구산면 난포리	559-4	559-4	답	답	90	90	국	국토교통부				
535	창원시 마산합포구 구산면 난포리	559-7	559-7	답	답	19	19	국	국토교통부				
536	창원시 마산합포구 구산면 난포리	560-2	560-6	묘	묘	122	123	국	국토교통부				
537	창원시 마산합포구 구산면 난포리	558-3	558-3	묘	묘	3	3	국	국토교통부				
538	창원시 마산합포구 구산면 난포리	766-3	766-9	도	도	1,812	1,868	국	국토교통부				
539	창원시 마산합포구 구산면 난포리	528-2	528-2	도	도	245	245	국	국토교통부				
540	창원시 마산합포구 구산면 난포리	558-2	558-4	묘	묘	296	304	국	국토교통부				
541	창원시 마산합포구 구산면 난포리	558-1	558-1	묘	묘	199	199	국	국토교통부				
542	창원시 마산합포구 구산면 난포리	528-5	528-5	도	도	16	16	공	경상남도				
543	창원시 마산합포구 구산면 난포리	529-1	529-1	도	도	3	3	공	경상남도				

일련 번호	소재지 시군읍면동 리	지번		지목		지적(m ²)		소유자		이해관계인			비고
		당초	편입	공부	현실	당초	편입	성명	주소	성명	주소	권리의 종류	
544	창원시 마산합포구 구산면 난포리	556-2	556-5	전	전	516	531	국	국토교통부				
545	창원시 마산합포구 구산면 난포리	556-3	556-3	전	전	5	5	국	국토교통부				
546	창원시 마산합포구 구산면 난포리	544-2	544-2	도	도	202	202	박규익	325				
547	창원시 마산합포구 구산면 난포리	544-3	544-3	도	도	69	69	이석경	거제군 장승포읍 장승포리 557				
548	창원시 마산합포구 구산면 난포리	544-4	544-4	답	답	68	68	공	경상남도				
549	창원시 마산합포구 구산면 난포리	556-1	556-1	도	도	102	102	최근욱	반동리 325				
550	창원시 마산합포구 구산면 난포리	545-2	545-2	도	도	96	96	국	국토교통부				
551	창원시 마산합포구 구산면 난포리	545-3	545-3	도	도	118	118	공	경상남도				
552	창원시 마산합포구 구산면 난포리	545-1	545-1	전	전	646	646	국	국토교통부				
553	창원시 마산합포구 구산면 난포리	555-1	555-1	도	도	145	145	공	창원시				
554	창원시 마산합포구 구산면 난포리	555-2	555-5	전	전	371	386	국	국토교통부				
555	창원시 마산합포구 구산면 난포리	555-4	555-4	전	전	55	55	국	국토교통부				
556	창원시 마산합포구 구산면 난포리	555-3	555-3	도	도	4	4	국	국토교통부				
557	창원시 마산합포구 구산면 난포리	552-2	552-5	전	전	147	151	국	국토교통부				
558	창원시 마산합포구 구산면 난포리	552-4	552-4	전	전	23	23	국	국토교통부				
559	창원시 마산합포구 구산면 난포리	552-3	552-3	도	도	14	14	공	경상남도				

일련 번호	소재지	지번		지목		지적(m ²)		소유자		이해관계인			비고
		시군읍면동 리	당초	편입	공부	현실	당초	편입	성명	주소	성명	주소	
560	창원시 마산합포구 구산면 난포리	552-1	552-1	도	도	76	76	최백영	의창군 구산면 반동리				
561	창원시 마산합포구 구산면 난포리	551-5	551-11	전	전	132	126	국	국토교통부				
562	창원시 마산합포구 구산면 난포리	546-1	546-1	도	도	65	65	공	경상남도				
563	창원시 마산합포구 구산면 난포리	551-9	551-9	전	전	16	16	국	국토교통부				
564	창원시 마산합포구 구산면 난포리	546-2	546-2	전	전	29	29	국	국토교통부				
565	창원시 마산합포구 구산면 난포리	551-7	551-7	도	도	30	30	공	경상남도				
566	창원시 마산합포구 구산면 난포리	551-1	551-1	도	도	142	142	최오영	창원시 의창구 동읍 용잠로35번길 24,1106호				
567	창원시 마산합포구 구산면 난포리	547	547	묘	묘	73	73	국	국토교통부				
568	창원시 마산합포구 구산면 난포리	546	546	전	전	650	650	국	국토교통부				
569	창원시 마산합포구 구산면 난포리	551-2	551-10	잡	잡	190	193	국	국토교통부				
570	창원시 마산합포구 구산면 난포리	551-3	551-3	도	도	202	202	최오영	반동리 482				
571	창원시 마산합포구 구산면 난포리	551-6	551-6	도	도	76	76	공	경상남도				
572	창원시 마산합포구 구산면 난포리	549-3	549-3	도	도	54	54	공	경상남도				
573	창원시 마산합포구 구산면 난포리	549-4	549-4	전	전	98	98	국	국토교통부				
574	창원시 마산합포구 구산면 난포리	549-2	549-2	도	도	17	17	국	국토교통부				
575	창원시 마산합포구 구산면 난포리	550	550-3	전	전	469	460	국	국토교통부				

일련 번호	소재지 시군읍면동 리	지번		지목		지적(m ²)		소유자		이해관계인			비고
		당초	편입	공부	현실	당초	편입	성명	주소	성명	주소	권리의 종류	
576	창원시 마산합포구 구산면 난포리	550-1	550-1	도	도	4	4	공	경상남도				
577	창원시 마산합포구 구산면 난포리	550-2	550-2	전	전	2	2	국	국토교통부				
578	창원시 마산합포구 구산면 난포리	714	714-1	답	답	620	620	국	국토교통부				
579	창원시 마산합포구 구산면 난포리		714-2	답	답		40	국	국토교통부				
580	창원시 마산합포구 구산면 난포리	713	713-1	답	답	350	398	국	국토교통부				
581	창원시 마산합포구 구산면 난포리	682-1	682-6	답	답	203	199	국	국토교통부				
582	창원시 마산합포구 구산면 난포리	682-3	682-8	답	답	647	650	국	국토교통부				
583	창원시 마산합포구 구산면 난포리	711	711	답	답	1,402	1,402	국	국토교통부				
584	창원시 마산합포구 구산면 난포리	712	712-1	답	답	1,630	1,630	국	국토교통부				
585	창원시 마산합포구 구산면 난포리	715	715	답	답	1,514	1,514	국	국토교통부				
586	창원시 마산합포구 구산면 난포리	716	716	답	답	1,246	1,246	국	국토교통부				
587	창원시 마산합포구 구산면 난포리	707-2	707-2	답	답	1,342	1,342	국	국토교통부				
588	창원시 마산합포구 구산면 난포리	717	717	답	답	516	516	국	국토교통부				
589	창원시 마산합포구 구산면 난포리	719-3	719-3	전	전	96	96	국	국토교통부				
590	창원시 마산합포구 구산면 난포리	706-4	706-4	답	답	64	64	국	국토교통부				
591	창원시 마산합포구 구산면 난포리	706-3	706-3	도	도	198	198	국	국토교통부 외 5인				

일련 번호	소재지 시군읍면동 리	지번		지목		지적(m ²)		소유자		이해관계인			비고
		당초	편입	공부	현실	당초	편입	성명	주소	성명	주소	권리의 종류	
592	창원시 마산합포구 구산면 난포리	706-7	706-7	답	답	44	44	국	국토교통부				
593	창원시 마산합포구 구산면 난포리	706-6	706-6	도	도	11	11	공	경상남도				
594	창원시 마산합포구 구산면 난포리	719-2	719-2	도	도	347	347	박창수	울산시 남구 무거동 927-6 남운A 720호				
595	창원시 마산합포구 구산면 난포리	719-7	719-7	전	전	23	23	국	국토교통부				
596	창원시 마산합포구 구산면 난포리	719-1	719-1	전	전	306	306	국	국토교통부				
597	창원시 마산합포구 구산면 난포리	719-5	719-5	도	도	31	31	공	경상남도				
598	창원시 마산합포구 구산면 난포리	766-5	766-5	전	전	144	144	국	기획재정부				
599	창원시 마산합포구 구산면 난포리	719-6	719-6	전	전	10	10	국	국토교통부				
600	창원시 마산합포구 구산면 난포리	720-1	720-1	전	전	797	797	국	국토교통부				
601	창원시 마산합포구 구산면 난포리	718-2	718-2	전	전	177	177	국	국토교통부				
602	창원시 마산합포구 구산면 난포리	718-3	718-3	전	전	61	61	공	경상남도				
603	창원시 마산합포구 구산면 난포리	718-1	718-1	도	도	169	169	공	경상남도				
604	창원시 마산합포구 구산면 난포리	549-5	549-5	전	전	66	66	국	국토교통부				
605	창원시 마산합포구 구산면 난포리	549-1	549-1	전	전	499	499	국	국토교통부				
606	창원시 마산합포구 구산면 난포리	548	548	전	전	701	701	국	국토교통부				
607	창원시 마산합포구 구산면 난포리	539	539	답	답	1,690	1,690	국	국토교통부				

일련 번호	소재지 시군읍면동 리	지번		지목		지적(m ²)		소유자		이해관계인			비고
		당초	편입	공부	현실	당초	편입	성명	주소	성명	주소	권리의 종류	
608	창원시 마산합포구 구산면 난포리	721-1	721-1	전	전	506	506	국	국토교통부				
609	창원시 마산합포구 구산면 난포리	산120-2		임	임	80	0	조속자	제주시 수덕9길 65, 2층				
610	창원시 마산합포구 구산면 난포리	산120-1	산120-8	임	임	1,080	1,106	국	국토교통부				
611	창원시 마산합포구 구산면 난포리	632	632-5	답	답	734	724	국	국토교통부				
612	창원시 마산합포구 구산면 난포리	632-3	632-6	답	답	42	40	공	창원시				
613	창원시 마산합포구 구산면 난포리	602-2	602-2	답	답	112	112	공	창원시				
614	창원시 마산합포구 구산면 난포리	631-2	631-10	답	답	168	168	국	국토교통부				
615	창원시 마산합포구 구산면 난포리	631-4	631-4	답	답	880	880	국	국토교통부				
616	창원시 마산합포구 구산면 난포리	631-1	631-9	답	답	1,408	1,406	국	국토교통부				
617	창원시 마산합포구 구산면 난포리	620	620-1	답	답	248	258	국	국토교통부				
618	창원시 마산합포구 구산면 난포리	621	621-1	답	답	173	174	국	국토교통부				
619	창원시 마산합포구 구산면 난포리	619	619	답	답	691	691	국	국토교통부				
620	창원시 마산합포구 구산면 난포리	618	618-1	답	답	638	634	국	국토교통부				
621	창원시 마산합포구 구산면 난포리	614	614	전	전	625	625	국	국토교통부				
622	창원시 마산합포구 구산면 난포리	617-2	617-4	전	전	163	159	국	국토교통부				
623	창원시 마산합포구 구산면 난포리	617-1	617-3	전	전	195	194	국	국토교통부				

일련 번호	소재지 시군읍면동 리	지번		지목		지적(m ²)		소유자		이해관계인			비고
		당초	편입	공부	현실	당초	편입	성명	주소	성명	주소	권리의 종류	
624	창원시 마산합포구 구산면 난포리	565-5	565-10	전	전	63	52	국	국토교통부				
625	창원시 마산합포구 구산면 난포리		565-11	전	전		14	국	국토교통부				
626	창원시 마산합포구 구산면 난포리	616	616	전	전	393	393	국	국토교통부				
627	창원시 마산합포구 구산면 난포리	615	615	답	답	1,140	1,140	국	국토교통부				
628	창원시 마산합포구 구산면 난포리	566	566	전	전	357	357	국	국토교통부				
629	창원시 마산합포구 구산면 난포리	565-3	565-3	전	전	1,002	1,002	국	국토교통부				
630	창원시 마산합포구 구산면 난포리	564	564	전	전	258	258	국	국토교통부				
631	창원시 마산합포구 구산면 난포리	563	563	전	전	635	635	국	국토교통부				
632	창원시 마산합포구 구산면 난포리	562	562	답	답	415	415	국	국토교통부				
633	창원시 마산합포구 구산면 난포리	565-4	565-4	전	전	616	616	국	국토교통부				
634	창원시 마산합포구 구산면 난포리	565-1	565-1	도	도	433	433	이호섭	내포리 642				
635	창원시 마산합포구 구산면 난포리	565-6	565-6	도	도	64	64	공	경상남도				
636	창원시 마산합포구 구산면 난포리	565-8	565-8	전	전	18	18	국	국토교통부				
637	창원시 마산합포구 구산면 난포리	565-7	565-7	답	답	24	24	공	경상남도				
638	창원시 마산합포구 구산면 난포리	565-2	565-9	답	답	338	334	국	국토교통부				
639	창원시 마산합포구 구산면 난포리	622	622-1	답	답	13	13	국	국토교통부				

일련 번호	소재지 시군읍면동 리	지번		지목		지적(m ²)		소유자		이해관계인			비고
		당초	편입	공부	현실	당초	편입	성명	주소	성명	주소	권리의 종류	
640	창원시 마산합포구 구산면 난포리	626-2	626-2	도	도	23	23	김태만	403				
641	창원시 마산합포구 구산면 난포리	626-4	626-4	도	도	114	114	공	경상남도				
642	창원시 마산합포구 구산면 난포리	626-5	626-5	답	답	210	210	국	국토교통부				
643	창원시 마산합포구 구산면 난포리	626-3	626-6	답	답	258	270	국	국토교통부				
644	창원시 마산합포구 구산면 난포리	764	764-1	도	도	310	292	국	국토교통부				
645	창원시 마산합포구 구산면 난포리	518-2	518-2	도	도	608	608	공	창원시				
646	창원시 마산합포구 구산면 난포리	626-1	626-1	도	도	20	20	김태만	403				
647	창원시 마산합포구 구산면 난포리	325-2	325-2	도	도	99	99	국	국토교통부				
648	창원시 마산합포구 구산면 난포리	324-3	324-8	답	답	53	52	국	국토교통부				
649	창원시 마산합포구 구산면 난포리	324-6	324-6	답	답	48	48	국	국토교통부				
650	창원시 마산합포구 구산면 난포리	324-5	324-5	도	도	33	33	공	경상남도				
651	창원시 마산합포구 구산면 난포리	321-2	321-2	답	답	20	20	국	국토교통부				
652	창원시 마산합포구 구산면 난포리	321-1	321-1	도	도	12	12	공	경상남도				
653	창원시 마산합포구 구산면 난포리	321	321-3	답	답	86	85	국	국토교통부				
654	창원시 마산합포구 구산면 난포리	323-3	323-3	답	답	81	87	국	국토교통부				
655	창원시 마산합포구 구산면 난포리	323-6	323-6	답	답	76	76	국	국토교통부				

일련 번호	소재지 시군읍면동 리	지번		지목		지적(m ²)		소유자		이해관계인			비고
		당초	편입	공부	현실	당초	편입	성명	주소	성명	주소	권리의 종류	
656	창원시 마산합포구 구산면 난포리	323-5	323-5	도	도	55	55	공	경상남도				
657	창원시 마산합포구 구산면 난포리	323-2	323-2	도	도	367	367	국	국토교통부				
658	창원시 마산합포구 구산면 난포리	322	322	답	답	39	97	국	국토교통부				
659	창원시 마산합포구 구산면 난포리	322-2	322-2	답	답	23	23	국	국토교통부				
660	창원시 마산합포구 구산면 난포리	322-1	322-1	도	도	2	2	공	경상남도				
661	창원시 마산합포구 구산면 난포리	762	762-1	도	도	10	10	국	국토교통부				
662	창원시 마산합포구 구산면 난포리	320		답	답	2	0	최명식	280-3				
663	창원시 마산합포구 구산면 난포리	320-2		답	답	1	0	김초오	385				
664	창원시 마산합포구 구산면 난포리	330-3	330-7	답	답	27	8	국	국토교통부				
665	창원시 마산합포구 구산면 난포리	329-2	329-2	도	도	119	119	국	국토교통부				
666	창원시 마산합포구 구산면 난포리	330-2	330-6	도	도	214	209	국	국토교통부				
667	창원시 마산합포구 구산면 난포리	330-5	330-8	답	답	48	48	국	국토교통부				
668	창원시 마산합포구 구산면 난포리	330-4		도	도	1	0	공	경상남도				
669	창원시 마산합포구 구산면 난포리	328-1	328-3	도	도	8	7	공	경상남도				
670	창원시 마산합포구 구산면 난포리	328	328-2	답	답	9	21	국	국토교통부				
671	창원시 마산합포구 구산면 난포리	761	761-1	도	도	52	54	국	국토교통부				

일련 번호	소재지 시군읍면동 리	지번		지목		지적(m ²)		소유자		이해관계인			비고
		당초	편입	공부	현실	당초	편입	성명	주소	성명	주소	권리의 종류	
672	창원시 마산합포구 구산면 난포리	330-1	330-1	답	답	20	20	국	국토교통부				
673	창원시 마산합포구 구산면 난포리	329-3	329-3	도	도	43	43	공	경상남도				
674	창원시 마산합포구 구산면 난포리	329-1	329-1	답	답	4	30	국	국토교통부				
675	창원시 마산합포구 구산면 난포리	760	760-1	구	구	59	63	국	농림축산식품부				
676	창원시 마산합포구 구산면 난포리	323-4	323-4	도	도	59	59	공	경상남도				
677	창원시 마산합포구 구산면 난포리	323-1	323-7	답	답	34	51	국	국토교통부				
678	창원시 마산합포구 구산면 난포리	324-1	324-7	답	답	54	67	국	국토교통부				
679	창원시 마산합포구 구산면 난포리	324-4	324-4	도	도	5	5	공	경상남도				
680	창원시 마산합포구 구산면 난포리	324-2	324-2	도	도	155	155	국	국토교통부				
681	창원시 마산합포구 구산면 난포리	325-1	325-3	답	답	36	46	국	국토교통부				
682	창원시 마산합포구 구산면 난포리	518-1	518-1	답	답	427	427	국	국토교통부				
683	창원시 마산합포구 구산면 난포리	517	517-1	답	답	891	874	국	국토교통부				
684	창원시 마산합포구 구산면 난포리	515-3	515-4	답	답	464	461	국	국토교통부				
685	창원시 마산합포구 구산면 난포리	514	514-1	전	전	613	628	국	국토교통부				
686	창원시 마산합포구 구산면 난포리	518-3	518-3	도	도	66	66	공	경상남도				
687	창원시 마산합포구 구산면 난포리	515-2	515-2	답	답	274	274	국	국토교통부				

일련 번호	소재지 시군읍면동 리	지번		지목		지적(m ²)		소유자		이해관계인			비고
		당초	편입	공부	현실	당초	편입	성명	주소	성명	주소	권리의 종류	
688	창원시 마산합포구 구산면 난포리	511-1	511-3	답	답	186	217	국	국토교통부				
689	창원시 마산합포구 구산면 난포리	516-3	516-3	도	도	13	13	국	국토교통부				
690	창원시 마산합포구 구산면 난포리	516-4	516-4	도	도	34	34	공	경상남도				
691	창원시 마산합포구 구산면 난포리	516-2	516-2	답	답	611	611	국	국토교통부				
692	창원시 마산합포구 구산면 난포리	516-1	516-1	답	답	909	909	국	국토교통부				
693	창원시 마산합포구 구산면 난포리	515-1	515-1	답	답	651	651	국	국토교통부				
694	창원시 마산합포구 구산면 난포리	519-5	519-5	답	답	176	176	국	국토교통부				
695	창원시 마산합포구 구산면 난포리	511-2	511-4	답	답	368	371	국	국토교통부				
696	창원시 마산합포구 구산면 난포리	519-3	519-3	도	도	211	211	공	경상남도				
697	창원시 마산합포구 구산면 난포리	510	510-1	답	답	83	83	국	국토교통부				
698	창원시 마산합포구 구산면 난포리	519-1	519-1	창	창	896	896	국	국토교통부				
699	창원시 마산합포구 구산면 난포리	519-4	519-4	답	답	49	49	국	국토교통부				
700	창원시 마산합포구 구산면 난포리	519-2	519-2	도	도	69	69	김태호	349				
701	창원시 마산합포구 구산면 난포리	520-2		답	답	472	0	김경희	마산시 내서읍 삼계리 21 현대A. 101-1310				
702	창원시 마산합포구 구산면 난포리	520-4	520-4	답	답	41	41	국	국토교통부				
703	창원시 마산합포구 구산면 난포리	520-3	520-3	도	도	26	26	공	경상남도				

일련 번호	소재지 시군읍면동 리	지번		지목		지적(m ²)		소유자		이해관계인			비고
		당초	편입	공부	현실	당초	편입	성명	주소	성명	주소	권리의 종류	
704	창원시 마산합포구 구산면 난포리	520-1	520-1	답	답	1,461	1,933	국	국토교통부				
705	창원시 마산합포구 구산면 난포리	521-3	521-3	도	도	116	116	공	경상남도				
706	창원시 마산합포구 구산면 난포리	521-2	521-2	도	도	116	116	국	국토교통부				
707	창원시 마산합포구 구산면 난포리	521-4	521-4	답	답	78	78	국	국토교통부				
708	창원시 마산합포구 구산면 난포리	521-1	521-1	답	답	97	97	국	국토교통부				
709	창원시 마산합포구 구산면 난포리	505-2	505-4	전	전	549	527	국	국토교통부				
710	창원시 마산합포구 구산면 난포리	산84-5	산84-8	임	임	1,911	1,784	국	국토교통부				
711	창원시 마산합포구 구산면 난포리	522	522-1	전	전	295	327	국	국토교통부				
712	창원시 마산합포구 구산면 난포리	505-1	505-3	전	전	87	83	국	국토교통부				
713	창원시 마산합포구 구산면 난포리	산83-1	산83-3	묘	묘	750	738	공	창원시				
714	창원시 마산합포구 구산면 난포리	산84-6	산84-6	임	임	371	371	국	국토교통부				
715	창원시 마산합포구 구산면 난포리	산67-11	산67-15	도	도	342	346	국	국토교통부				
716	창원시 마산합포구 구산면 난포리	산67-4	산67-12	도	도	344	387	공	창원시				
717	창원시 마산합포구 구산면 난포리	산67-9	산67-14	도	도	67	90	국	국토교통부				
718	창원시 마산합포구 구산면 난포리	산86-3	산86-5	임	임	16	30	국	국토교통부				
719	창원시 마산합포구 구산면 난포리	524-2	524-2	답	답	330	330	국	국토교통부				

일련 번호	소재지	지번		지목		지적(m ²)		소유자		이해관계인			비고
		시군읍면동 리	당초	편입	공부	현실	당초	편입	성명	주소	성명	주소	
720	창원시 마산합포구 구산면 난포리	524-5	524-5	전	전	364	416	국	국토교통부				
721	창원시 마산합포구 구산면 난포리	524-6	524-6	답	답	109	109	국	국토교통부				
722	창원시 마산합포구 구산면 난포리	524-4	524-4	도	도	57	57	공	경상남도				
723	창원시 마산합포구 구산면 난포리	524-3	524-3	도	도	122	122	국	국토교통부				
724	창원시 마산합포구 구산면 난포리	562-1	562-1	도	도	71	71	공	경상남도				
725	창원시 마산합포구 구산면 난포리	524-1	524-7	전	전	53	86	국	국토교통부				
726	창원시 마산합포구 구산면 난포리	560-4	560-4	도	도	100	100	공	경상남도				
727	창원시 마산합포구 구산면 난포리	559-2	559-2	도	도	526	526	공	경상남도				
728	창원시 마산합포구 구산면 난포리	559-3	559-3	도	도	139	139	공	경상남도				
729	창원시 마산합포구 구산면 난포리	559-1	559-1	답	답	46	46	국	국토교통부				
730	창원시 마산합포구 구산면 난포리	526-3	526-3	답	답	313	344	국	국토교통부				
731	창원시 마산합포구 구산면 난포리	525-4	525-8	도	도	95	105	국	국토교통부				
732	창원시 마산합포구 구산면 난포리	560-3	560-3	도	도	54	54	공	경상남도				
733	창원시 마산합포구 구산면 난포리	528-4	528-4	도	도	23	23	국	국토교통부				
734	창원시 마산합포구 구산면 난포리	525-3	525-7	도	도	385	403	공	창원시				
735	창원시 마산합포구 구산면 난포리	559-5	559-5	도	도	13	13	홍순연	남포리 219				

일련 번호	소재지 시군읍면동 리	지번		지목		지적(m ²)		소유자		이해관계인			비고
		당초	편입	공부	현실	당초	편입	성명	주소	성명	주소	권리의 종류	
736	창원시 마산합포구 구산면 난포리	527-1		답	답	11	0	주환수	마산시 월영동 710-1 현대A. 501동 1602호				
737	창원시 마산합포구 구산면 난포리	559-6		도	도	40	0	공	경상남도				
738	창원시 마산합포구 구산면 난포리	525-2	525-6	도	도	182	187	국	국토교통부				
739	창원시 마산합포구 구산면 난포리	528-1		답	답	501	0	주환수	마산시 월영동 710-1 현대A. 501동 1602호				
740	창원시 마산합포구 구산면 난포리	528-6		답	답	33	0	주환수	마산시 월영동 710-1 현대A. 501동 1602호				
741	창원시 마산합포구 구산면 난포리	529-2		답	답	18	0	주환수	마산시 월영동 710-1 현대A. 501동 1602호				
742	창원시 마산합포구 구산면 난포리	529	529-3	답	답	1,107	1,748	국	국토교통부				
743	창원시 마산합포구 구산면 난포리	544-1	544-1	답	답	253	253	국	국토교통부				
744	창원시 마산합포구 구산면 난포리	543	543	답	답	456	456	국	국토교통부				
745	창원시 마산합포구 구산면 난포리	530-2	530-4	답	답	299	310	국	국토교통부				
746	창원시 마산합포구 구산면 난포리	540	540	전	전	1,187	1,187	국	국토교통부				
747	창원시 마산합포구 구산면 난포리	542	542	전	전	764	764	국	국토교통부				
748	창원시 마산합포구 구산면 난포리	530-1	530-3	전	전	6	10	국	국토교통부				
749	창원시 마산합포구 구산면 난포리	541	541	전	전	466	466	국	국토교통부				
750	창원시 마산합포구 구산면 난포리	산87-7	산87-10	임	임	579	628	국	국토교통부				
751	창원시 마산합포구 구산면 난포리	산87-6	산87-9	임	임	40	47	국	국토교통부				

일련 번호	소재지 시군읍면동 리	지번		지목		지적(m ²)		소유자		이해관계인			비고
		당초	편입	공부	현실	당초	편입	성명	주소	성명	주소	권리의 종류	
752	창원시 마산합포구 구산면 난포리	산87-2	산87-8	임	임	370	374	국	국토교통부				
753	창원시 마산합포구 구산면 난포리	산88	산88-1	임	임	725	664	국	국토교통부				
754	창원시 마산합포구 구산면 난포리	538-3	538-3	전	전	75	75	국	국토교통부				
755	창원시 마산합포구 구산면 난포리	538-2	538-2	전	전	129	129	국	국토교통부				
756	창원시 마산합포구 구산면 난포리	산91-1	산91-1	임	임	1,388	1,388	국	국토교통부				
757	창원시 마산합포구 구산면 난포리	산90-1	산90-3	임	임	870	405	국	국토교통부				
758	창원시 마산합포구 구산면 난포리		산90-4	임	임		229	국	국토교통부				
759	창원시 마산합포구 구산면 난포리	산91-2	산91-2	임	임	596	596	국	국토교통부				
760	창원시 마산합포구 구산면 난포리	산92-1	산92-9	임	임	3,843	3,722	국	국토교통부				
761	창원시 마산합포구 구산면 난포리	705	705-2	대	대	1,548	1,608	국	국토교통부				
762	창원시 마산합포구 구산면 난포리	706-2	706-2	도	도	60	60	국	국토교통부 외 5인				
763	창원시 마산합포구 구산면 난포리	707-1	707-1	도	도	231	231	국	국토교통부				
764	창원시 마산합포구 구산면 난포리	702-1	702-1	도	도	73	73	공	경상남도				
765	창원시 마산합포구 구산면 난포리	707-3	707-3	도	도	9	9	공	경상남도				
766	창원시 마산합포구 구산면 난포리	707-4	707-4	답	답	107	107	국	국토교통부				
767	창원시 마산합포구 구산면 난포리	708	708	답	답	1,038	1,038	국	국토교통부				

일련 번호	소재지 시군읍면동 리	지번		지목		지적(m ²)		소유자		이해관계인			비고
		당초	편입	공부	현실	당초	편입	성명	주소	성명	주소	권리의 종류	
768	창원시 마산합포구 구산면 난포리	709	709	답	답	1,064	1,064	국	국토교통부				
769	창원시 마산합포구 구산면 난포리	710	710	답	답	423	423	국	국토교통부				
770	창원시 마산합포구 구산면 난포리	766	766-7	도	도	247	243	국	국토교통부				
771	창원시 마산합포구 구산면 난포리	682-2	682-7	답	답	1,247	1,299	국	국토교통부				
772	창원시 마산합포구 구산면 난포리	산99	산99-3	임	임	36	75	공	창원시				
773	창원시 마산합포구 구산면 난포리	684	684	답	답	1,101	1,038	국	국토교통부				
774	창원시 마산합포구 구산면 난포리	702-3	702-3	답	답	641	641	국	국토교통부				
775	창원시 마산합포구 구산면 난포리	683	683	답	답	89	89	국	국토교통부				
776	창원시 마산합포구 구산면 난포리	701	701	답	답	621	521	국	국토교통부				
777	창원시 마산합포구 구산면 난포리	700	700	답	답	992	992	국	국토교통부				
778	창원시 마산합포구 구산면 난포리	699	699	답	답	1,124	1,124	국	국토교통부				
779	창원시 마산합포구 구산면 난포리	686-4	686-4	답	답	534	564	국	국토교통부				
780	창원시 마산합포구 구산면 난포리	687	687-1	답	답	416	400	국	국토교통부				
781	창원시 마산합포구 구산면 난포리	686-3	686-9	답	답	408	413	국	국토교통부				
782	창원시 마산합포구 구산면 난포리	685	685-1	대	대	95	91	국	국토교통부				
783	창원시 마산합포구 구산면 난포리	686-2	686-8	답	답	394	396	국	국토교통부				

일련 번호	소재지 시군읍면동 리	지번		지목		지적(m ²)		소유자		이해관계인			비고
		당초	편입	공부	현실	당초	편입	성명	주소	성명	주소	권리의 종류	
784	창원시 마산합포구 구산면 난포리	686-1	686-7	답	답	136	137	국	국토교통부				
785	창원시 마산합포구 구산면 난포리	698-3	698-7	답	답	826	841	국	국토교통부				
786	창원시 마산합포구 구산면 난포리	697-5	697-5	답	답	127	127	국	국토교통부				
787	창원시 마산합포구 구산면 난포리	698-2	698-6	답	답	242	239	국	국토교통부				
788	창원시 마산합포구 구산면 난포리		698-5	답	답		12	국	국토교통부				
789	창원시 마산합포구 구산면 난포리	697-3	697-3	답	답	147	147	국	국토교통부				
790	창원시 마산합포구 구산면 난포리	697-4	697-4	도	도	7	7	국	국토교통부				
791	창원시 마산합포구 구산면 난포리	696-6	696-15	도	도	14	15	공	경상남도				
792	창원시 마산합포구 구산면 난포리	696-9	696-17	답	답	28	29	국	국토교통부				
793	창원시 마산합포구 구산면 난포리	696-3	696-13	답	답	16	18	국	국토교통부				
794	창원시 마산합포구 구산면 난포리	702-4	702-4	답	답	46	46	공	경상남도				
795	창원시 마산합포구 구산면 난포리	705-1	705-1	도	도	321	321	공	경상남도				
796	창원시 마산합포구 구산면 난포리	702-2	702-2	답	답	1,237	1,237	국	국토교통부				
797	창원시 마산합포구 구산면 난포리	704-4	704-4	답	답	126	126	국	국토교통부				
798	창원시 마산합포구 구산면 난포리	704-3	704-3	답	답	33	33	국	국토교통부				
799	창원시 마산합포구 구산면 난포리	704-2	704-2	도	도	420	420	국	국토교통부				

일련 번호	소재지 시군읍면동 리	지번		지목		지적(m ²)		소유자		이해관계인			비고
		당초	편입	공부	현실	당초	편입	성명	주소	성명	주소	권리의 종류	
800	창원시 마산합포구 구산면 난포리	703	703	답	답	312	312	국	국토교통부				
801	창원시 마산합포구 구산면 난포리	703-1	703-1	답	답	2	2	국	국토교통부				
802	창원시 마산합포구 구산면 난포리	698-4	698-4	답	답	27	27	국	국토교통부				
803	창원시 마산합포구 구산면 난포리	698-1	698-1	도	도	7	7	국	국토교통부				
804	창원시 마산합포구 구산면 난포리	766-2	766-2	도	도	3	3	국	국토교통부				
805	창원시 마산합포구 구산면 난포리	696-10	696-10	잡	잡	6	6	국	국토교통부				
806	창원시 마산합포구 구산면 난포리	696-4	696-4	잡	잡	35	35	국	국토교통부				
807	창원시 마산합포구 구산면 난포리	696-7	696-7	도	도	25	25	공	경상남도				
808	창원시 마산합포구 구산면 난포리	697-2	697-2	도	도	274	274	국	국토교통부				
809	창원시 마산합포구 구산면 난포리	696-2	696-12	도	도	212	216	국	국토교통부				
810	창원시 마산합포구 구산면 난포리	696-5	696-14	도	도	110	105	공	경상남도				
811	창원시 마산합포구 구산면 난포리	696-1	696-11	대	대	114	117	국	국토교통부				
812	창원시 마산합포구 구산면 난포리	696-8	696-16	대	대	26	35	국	국토교통부				
813	창원시 마산합포구 구산면 난포리	728	728-3	대	대	818	628	국	국토교통부				
814	창원시 마산합포구 구산면 난포리		728-4	대	대		35	국	국토교통부				
815	창원시 마산합포구 구산면 난포리		728-5	대	대		190	국	국토교통부				

일련 번호	소재지 시군읍면동 리	지번		지목		지적(m ²)		소유자		이해관계인			비고
		당초	편입	공부	현실	당초	편입	성명	주소	성명	주소	권리의 종류	
816	창원시 마산합포구 구산면 난포리	740-1	740-1	잡	잡	179	179	국	국토교통부				
817	창원시 마산합포구 구산면 난포리	734-1	734-4	잡	잡	70	70	국	국토교통부				
818	창원시 마산합포구 구산면 난포리	722	722	대	대	2,347	2,347	국	국토교통부				
819	창원시 마산합포구 구산면 난포리	766-4	766-10	전	전	323	165	국	국토교통부				
820	창원시 마산합포구 구산면 난포리		766-12	전	전		175	국	국토교통부				
821	창원시 마산합포구 구산면 난포리	725-1	725-1	대	대	93	93	국	국토교통부				
822	창원시 마산합포구 구산면 난포리	726	726	대	대	76	76	국	국토교통부				
823	창원시 마산합포구 구산면 난포리	727	727	대	대	188	188	국	국토교통부				
824	창원시 마산합포구 구산면 난포리	산92-5	산92-5	임	임	397	397	국	국토교통부				
825	창원시 마산합포구 구산면 난포리	산92-6	산92-10	임	임	9,534	9,157	국	국토교통부				
826	창원시 마산합포구 구산면 난포리	산94-2	산94-5	임	임	3,338	3,705	국	농림축산식품부				
827	창원시 마산합포구 구산면 난포리	742	742-1	대	대	247	264	국	국토교통부				
828	창원시 마산합포구 구산면 난포리	741-1	741-1	잡	잡	321	321	국	국토교통부				
829	창원시 마산합포구 구산면 난포리	741-2	741-2	대	대	23	23	국	국토교통부				
830	창원시 마산합포구 구산면 난포리		산120-6	임	임		857	국	국토교통부				
831	창원시 마산합포구 구산면 난포리		632-7	답	답		108	국	국토교통부				

일련 번호	소재지 시군읍면동 리	지번		지목		지적(m ²)		소유자		이해관계인			비고
		당초	편입	공부	현실	당초	편입	성명	주소	성명	주소	권리의 종류	
832	창원시 마산합포구 구산면 난포리		632-8	답	답		16	국	국토교통부				
833	창원시 마산합포구 구산면 난포리		산120-5	임	임		366	국	국토교통부				
834	창원시 마산합포구 구산면 난포리		769-2	도	도		23	국	농림축산식품부				
835	창원시 마산합포구 구산면 난포리		758-15	구	구		26	국	농림축산식품부				
836	창원시 마산합포구 구산면 난포리		600	답	답		122	국	국토교통부				
837	창원시 마산합포구 구산면 난포리		산119-7	임	임		33	국	국토교통부				
838	창원시 마산합포구 구산면 난포리		631-13	답	답		84	국	국토교통부				
839	창원시 마산합포구 구산면 난포리		630-1	답	답		27	국	국토교통부				
840	창원시 마산합포구 구산면 난포리		631-1	답	답		228	국	국토교통부				
841	창원시 마산합포구 구산면 난포리		556-6	전	전		47	국	국토교통부				
842	창원시 마산합포구 구산면 난포리		714-3	답	답		117	국	국토교통부				
843	창원시 마산합포구 구산면 난포리		714	답	답		615	국	국토교통부				
844	창원시 마산합포구 구산면 반동리	산4-7	산4-7	임	임	793	793	국	국토교통부				
845	창원시 마산합포구 구산면 반동리	30-5	30-10	전	전	801	809	국	국토교통부				
846	창원시 마산합포구 구산면 반동리	산4-13	산4-23	임	임	318	316	국	국토교통부				
847	창원시 마산합포구 구산면 반동리	27-1	27-8	대	대	40	39	국	국토교통부				

일련 번호	소재지 시군읍면동 리	지번		지목		지적(m ²)		소유자		이해관계인			비고
		당초	편입	공부	현실	당초	편입	성명	주소	성명	주소	권리의 종류	
848	창원시 마산합포구 구산면 반동리	산4-16	산4-16	임	임	143	143	국	국토교통부				
849	창원시 마산합포구 구산면 반동리	29	29	전	전	248	248	국	국토교통부				
850	창원시 마산합포구 구산면 반동리	28	28	전	전	569	569	국	국토교통부				
851	창원시 마산합포구 구산면 반동리	27-4	27-9	답	답	214	212	국	국토교통부				
852	창원시 마산합포구 구산면 반동리	27-7	27-10	답	답	68	69	국	국토교통부				
853	창원시 마산합포구 구산면 반동리	22-1	22-5	답	답	1,583	1,595	국	국토교통부				
854	창원시 마산합포구 구산면 반동리	12-8	12-8	임	임	117	117	국	국토교통부				
855	창원시 마산합포구 구산면 반동리	22-2	22-6	답	답	123	119	국	국토교통부				
856	창원시 마산합포구 구산면 반동리	633	633-1	구	구	462	483	국	농림축산식품부				
857	창원시 마산합포구 구산면 반동리	22-3	22-7	답	답	11	11	국	국토교통부				
858	창원시 마산합포구 구산면 반동리	20	20	답	답	53	53	국	국토교통부				
859	창원시 마산합포구 구산면 반동리	19-2	19-2	답	답	572	572	국	국토교통부				
860	창원시 마산합포구 구산면 반동리	19-6	19-8	답	답	400	403	국	국토교통부				
861	창원시 마산합포구 구산면 반동리	19-3	19-7	답	답	453	450	국	국토교통부				
862	창원시 마산합포구 구산면 반동리	17	17-1	답	답	1,856	1,850	국	국토교통부				
863	창원시 마산합포구 구산면 반동리	18	18-1	답	답	138	141	국	국토교통부				

일련 번호	소재지	지번		지목		지적(m ²)		소유자		이해관계인			비고
		시군읍면동 리	당초	편입	공부	현실	당초	편입	성명	주소	성명	주소	
864	창원시 마산합포구 구산면 반동리	16	16	전	전	1,583	1,583	국	국토교통부				
865	창원시 마산합포구 구산면 반동리	산10	산10-1	임	임	2,873	2,903	국	국토교통부				
866	창원시 마산합포구 구산면 반동리	산11-1	산11-6	임	임	5,299	4,347	국	국토교통부				
867	창원시 마산합포구 구산면 반동리	382	382-1	답	답	107	106	국	국토교통부				
868	창원시 마산합포구 구산면 반동리	산11-5	산11-8	임	임	1,292	1,208	국	국토교통부				
869	창원시 마산합포구 구산면 반동리	산13	산13-1	임	임	786	798	국	국토교통부				
870	창원시 마산합포구 구산면 반동리	산14-1	산14-4	임	임	5,875	5,756	국	국토교통부				
871	창원시 마산합포구 구산면 반동리	32-5	32-9	잡	잡	291	297	국	국토교통부				
872	창원시 마산합포구 구산면 반동리	32-2	32-8	답	답	84	79	국	국토교통부				
873	창원시 마산합포구 구산면 반동리	30	30	답	답	301	301	국	국토교통부				
874	창원시 마산합포구 구산면 반동리	30-4	30-9	임	임	105	109	국	국토교통부				
875	창원시 마산합포구 구산면 반동리	30-1	30-7	전	전	208	221	국	국토교통부				
876	창원시 마산합포구 구산면 반동리	30-2	30-8	전	전	331	336	국	국토교통부				
877	창원시 마산합포구 구산면 반동리	12-10	12-10	임	임	495	495	국	국토교통부				
878	창원시 마산합포구 구산면 반동리	12-9	12-9	임	임	112	112	국	국토교통부				
879	창원시 마산합포구 구산면 반동리	12-7	12-13	전	전	1,087	1,096	국	국토교통부				

일련 번호	소재지 시군읍면동 리	지번		지목		지적(m ²)		소유자		이해관계인			비고
		당초	편입	공부	현실	당초	편입	성명	주소	성명	주소	권리의 종류	
880	창원시 마산합포구 구산면 반동리	12-6	12-6	전	전	316	316	국	국토교통부				
881	창원시 마산합포구 구산면 반동리	12-4	12-12	답	답	205	212	국	국토교통부				
882	창원시 마산합포구 구산면 반동리	12-3	12-3	전	전	945	945	국	국토교통부				
883	창원시 마산합포구 구산면 반동리	12-2	12-11	답	답	87	93	국	국토교통부				
884	창원시 마산합포구 구산면 반동리	19-1	19-1	답	답	757	757	국	국토교통부				
885	창원시 마산합포구 구산면 반동리	21	21	전	전	516	516	국	국토교통부				
886	창원시 마산합포구 구산면 반동리	13-1	13-3	답	답	44	55	국	국토교통부				
887	창원시 마산합포구 구산면 반동리	13-2	13-4	답	답	669	690	국	국토교통부				
888	창원시 마산합포구 구산면 반동리	산9	산9-2	임	임	495	494	국	국토교통부				
889	창원시 마산합포구 구산면 반동리		산9-1	임	임		39	국	국토교통부				
890	창원시 마산합포구 구산면 반동리	14	14-1	대	대	600	626	국	국토교통부				
891	창원시 마산합포구 구산면 반동리	15	15	답	답	268	268	국	국토교통부				
892	창원시 마산합포구 구산면 반동리	산7-2	산7-6	임	임	1,176	1,269	국	국토교통부				
893	창원시 마산합포구 구산면 반동리	산15	산15-3	임	임	6,195	6,260	국	국토교통부				
894	창원시 마산합포구 구산면 반동리	산16	산16	임	임	694	694	국	국토교통부				
895	창원시 마산합포구 구산면 반동리	산17	산17-1	임	임	5,482	5,503	국	국토교통부				

일련 번호	소재지 시군읍면동 리	지번		지목		지적(m ²)		소유자		이해관계인			비고
		당초	편입	공부	현실	당초	편입	성명	주소	성명	주소	권리의 종류	
896	창원시 마산합포구 구산면 반동리	406-3	406-4	답	답	1,258	1,242	국	국토교통부				
897	창원시 마산합포구 구산면 반동리	산18-1	산18-12	임	임	2,030	2,049	국	국토교통부				
898	창원시 마산합포구 구산면 반동리	404	404	답	답	149	149	국	국토교통부				
899	창원시 마산합포구 구산면 반동리	406-1	406-1	전	전	760	760	국	국토교통부				
900	창원시 마산합포구 구산면 반동리		27-11	대	대		120	국	국토교통부				
901	창원시 마산합포구 구산면 반동리		27-12	답	답		27	국	국토교통부				
902	창원시 마산합포구 구산면 반동리		27-13	답	답		4	국	국토교통부				
903	창원시 마산합포구 구산면 옥계리	산121	산121-1	임	임	14,709	15,043	국	국토교통부				
904	창원시 마산합포구 구산면 옥계리	산118-3	산118-17	임	임	18,322	18,579	국	국토교통부				
905	창원시 마산합포구 구산면 옥계리	산118-11	산118-22	임	임	498	384	국	국토교통부				
906	창원시 마산합포구 구산면 옥계리	산118-9	산118-21	도	도	347	335	국	국토교통부				
907	창원시 마산합포구 구산면 옥계리	산118-6	산118-6	도	도	160	139	권경업	마산시 부림동 103-7				
908	창원시 마산합포구 구산면 옥계리	942-1	942-6	도	도	122	133	공	경상남도				
909	창원시 마산합포구 구산면 옥계리	942-3	942-7	도	도	119	128	국	국토교통부				
910	창원시 마산합포구 구산면 옥계리	942-5	942-8	답	답	37	38	공	창원시				
911	창원시 마산합포구 구산면 옥계리	942-2	942-2	답	답	235	235	국	국토교통부				

일련 번호	소재지 시군읍면동 리	지번		지목		지적(m ²)		소유자		이해관계인			비고
		당초	편입	공부	현실	당초	편입	성명	주소	성명	주소	권리의 종류	
912	창원시 마산합포구 구산면 옥계리	987	987-2	도	도	367	216	국	국토교통부				
913	창원시 마산합포구 구산면 옥계리		987-4	도	도		163	국	국토교통부				
914	창원시 마산합포구 구산면 옥계리	944-2	944-7	도	도	345	337	공	창원시				
915	창원시 마산합포구 구산면 옥계리	944-4	944-9	잡	잡	2,116	2,111	국	국토교통부				
916	창원시 마산합포구 구산면 옥계리	944	944-5	잡	잡	2,722	2,714	국	국토교통부				
917	창원시 마산합포구 구산면 옥계리	948	948-2	잡	잡	606	601	국	국토교통부				
918	창원시 마산합포구 구산면 옥계리	949	949-2	잡	잡	543	548	국	국토교통부				
919	창원시 마산합포구 구산면 옥계리	950	950-2	잡	잡	150	149	국	국토교통부				
920	창원시 마산합포구 구산면 옥계리	산120	산120-1	임	임	423	404	국	국토교통부				
921	창원시 마산합포구 구산면 옥계리	972	972-1	구	구	87	86	국	농림축산식품부				
922	창원시 마산합포구 구산면 옥계리	938	938	답	답	767	767	국	국토교통부				
923	창원시 마산합포구 구산면 옥계리	937-2	937-4	답	답	1,233	1,233	국	국토교통부				
924	창원시 마산합포구 구산면 옥계리	937-1	937-3	답	답	126	126	국	재무부				
925	창원시 마산합포구 구산면 옥계리	산117-1	산117-3	임	임	534	526	국	국토교통부				
926	창원시 마산합포구 구산면 옥계리	산118-4	산118-19	임	임	139	112	국	국토교통부				
927	창원시 마산합포구 구산면 옥계리	산118-13	산118-23	임	임	144	111	국	국토교통부				

일련 번호	소재지 시군읍면동 리	지번		지목		지적(m ²)		소유자		이해관계인			비고
		당초	편입	공부	현실	당초	편입	성명	주소	성명	주소	권리의 종류	
928	창원시 마산합포구 구산면 옥계리	무지번	무지번	기	기	118	118	미등기					
929	창원시 마산합포구 구산면 옥계리	산118-14	산118-24	임	임	61	57	국	국토교통부				
930	창원시 마산합포구 구산면 옥계리	산118-8	산118-20	도	도	114	156	국	국토교통부				
931	창원시 마산합포구 구산면 옥계리	943-1	943-5	도	도	63	59	정쌍수	구복리 153				
932	창원시 마산합포구 구산면 옥계리	943-3	943-3	도	도	88	88	국	국토교통부				
933	창원시 마산합포구 구산면 옥계리	944-1	944-6	도	도	408	407	공	창원시				
934	창원시 마산합포구 구산면 옥계리	945-1	945-4	도	도	109	109	박위두	반동리 523				
935	창원시 마산합포구 구산면 옥계리	945-3	945-6	잡	잡	21	14	국	국토교통부				
936	창원시 마산합포구 구산면 옥계리	945-2	945-5	잡	잡	25	24	국	국토교통부				
937	창원시 마산합포구 구산면 옥계리	923-2	923-7	답	답	122	126	국	국토교통부				
938	창원시 마산합포구 구산면 옥계리	946-1	946-1	도	도	50	50	김경애 외 4인	창원시 마산합포구 구산면 해양관광로 1090-54				
939	창원시 마산합포구 구산면 옥계리	946-3	946-3	잡	잡	26	26	국	국토교통부				
940	창원시 마산합포구 구산면 옥계리	946-2	946-4	잡	잡	208	213	국	국토교통부				
941	창원시 마산합포구 구산면 옥계리	923-5	923-5	답	답	81	81	국	국토교통부				
942	창원시 마산합포구 구산면 옥계리	923-1	923-1	도	도	129	129	추연환	마산시 덕동동 472				

일련 번호	소재지 시군읍면동 리	지번		지목		지적(m ²)		소유자		이해관계인			비고
		당초	편입	공부	현실	당초	편입	성명	주소	성명	주소	권리의 종류	
943	창원시 마산합포구 구산면 옥계리	947-1	947-1	도	도	3	3	황용규 외 4인	함안군 칠원면 유원리 416				
944	창원시 마산합포구 구산면 옥계리	947-3	947-3	잡	잡	3	3	국	국토교통부				
945	창원시 마산합포구 구산면 옥계리	924-9	924-24	답	답	456	451	국	국토교통부				
946	창원시 마산합포구 구산면 옥계리	924-19	924-19	답	답	6	6	국	국토교통부				
947	창원시 마산합포구 구산면 옥계리	924-13	924-25	대	대	11	8	국	재정경제부				
948	창원시 마산합포구 구산면 옥계리	924-20	924-20	대	대	3	3	국	국토교통부				
949	창원시 마산합포구 구산면 옥계리	924-2	924-22	대	대	8	8	국	재정경제부				
950	창원시 마산합포구 구산면 옥계리	924-17	924-26	대	대	23	24	국	국토교통부				
951	창원시 마산합포구 구산면 옥계리	924-4	924-23	도	도	33	30	국	국토교통부				
952	창원시 마산합포구 구산면 옥계리	955	955-1	대	대	118	120	국	국토교통부				
953	창원시 마산합포구 구산면 옥계리	954-1	954-3	대	대	8	10	국	국토교통부				
954	창원시 마산합포구 구산면 옥계리	954	954-2	대	대	15	15	국	국토교통부				
955	창원시 마산합포구 구산면 옥계리	951-3	951-3	도	도	6	6	공	경상남도				
956	창원시 마산합포구 구산면 옥계리	951-4	951-4	답	답	5	5	국	국토교통부				
957	창원시 마산합포구 구산면 옥계리	947-2	947-5	잡	잡	692	679	국	국토교통부				
958	창원시 마산합포구 구산면 옥계리		947-4	잡	잡		24	국	국토교통부				

일련 번호	소재지 시군읍면동 리	지번		지목		지적(m ²)		소유자		이해관계인			비고
		당초	편입	공부	현실	당초	편입	성명	주소	성명	주소	권리의 종류	
959	창원시 마산합포구 구산면 옥계리	951-1	951-5	답	답	46	44	국	국토교통부				
960	창원시 마산합포구 구산면 옥계리	951-2	951-6	잡	잡	1,127	1,137	국	국토교통부				
961	창원시 마산합포구 구산면 옥계리	952-2	952-4	잡	잡	227	229	국	국토교통부				
962	창원시 마산합포구 구산면 옥계리		951-7	잡	잡		65	국	국토교통부				
963	창원시 마산합포구 구산면 옥계리		947-2	잡	잡		818	국	국토교통부				
964	창원시 마산합포구 구산면 옥계리		946-2	잡	잡		657	국	국토교통부				
965	창원시 마산합포구 구산면 옥계리		945-2	잡	잡		707	국	국토교통부				
966	창원시 마산합포구 구산면 옥계리		948-3	잡	잡		45	국	국토교통부				
967	창원시 마산합포구 구산면 옥계리		944	잡	잡		565	국	국토교통부				
968	창원시 마산합포구 구산면 옥계리		945-3	잡	잡		45	국	국토교통부				
969	창원시 마산합포구 구산면 내포리	182-4	182-9	답	답	1,402	1,408	국	국토교통부				
970	창원시 마산합포구 구산면 내포리	182-7	182-10	답	답	912	909	국	국토교통부				
971	창원시 마산합포구 구산면 내포리	182-5	182-5	답	답	95	95	공	창원시				
972	창원시 마산합포구 구산면 내포리	182-3	182-3	답	답	776	776	국	국토교통부				
973	창원시 마산합포구 구산면 내포리	51-4	51-25	구	구	161	160	공	창원시				
974	창원시 마산합포구 구산면 내포리	1487	1487-1	도	도	13	13	국	국토교통부				

일련 번호	소재지 시군읍면동 리	지번		지목		지적(m ²)		소유자		이해관계인			비고
		당초	편입	공부	현실	당초	편입	성명	주소	성명	주소	권리의 종류	
975	창원시 마산합포구 구산면 내포리	1470-1	1470-6	구	구	775	772	국	농림축산식품부				
976	창원시 마산합포구 구산면 내포리	42-2	42-4	답	답	1,139	1,139	국	국토교통부				
977	창원시 마산합포구 구산면 내포리	50	50-1	잡	잡	12	12	국	국토교통부				
978	창원시 마산합포구 구산면 내포리	1488	1488-1	도	도	83	79	국	국토교통부				
979	창원시 마산합포구 구산면 내포리	49	49-1	잡	잡	196	196	국	국토교통부				
980	창원시 마산합포구 구산면 내포리	1485	1485-3	구	구	2,295	1,483	국	농림축산식품부				
981	창원시 마산합포구 구산면 내포리		1485-1	구	구		836	국	농림축산식품부				
982	창원시 마산합포구 구산면 내포리	46	46-1	답	답	701	703	국	국토교통부				
983	창원시 마산합포구 구산면 내포리	41-3	41-6	답	답	3	3	공	창원시				
984	창원시 마산합포구 구산면 내포리	182-6	182-6	답	답	87	87	국	국토교통부				
985	창원시 마산합포구 구산면 내포리	41-2	41-5	답	답	57	56	국	국토교통부				
986	창원시 마산합포구 구산면 내포리	41-1	41-4	도	도	21	21	국	국토교통부				
987	창원시 마산합포구 구산면 내포리	182-2	182-8	답	답	915	916	국	국토교통부				
988	창원시 마산합포구 구산면 내포리	42-1	42-3	답	답	1,629	1,626	국	국토교통부				
989	창원시 마산합포구 구산면 내포리	45-1	45-1	답	답	221	221	국	국토교통부				
990	창원시 마산합포구 구산면 내포리	45-2	45-3	답	답	133	131	국	국토교통부				

일련 번호	소재지 시군읍면동 리	지번		지목		지적(m ²)		소유자		이해관계인			비고
		당초	편입	공부	현실	당초	편입	성명	주소	성명	주소	권리의 종류	
991	창원시 마산합포구 구산면 내포리	45	45	답	답	209	209	국	국토교통부				
992	창원시 마산합포구 구산면 내포리	산113-2	산113-2	임	임	221	221	국	국토교통부				
993	창원시 마산합포구 구산면 내포리	산113	산113-3	임	임	621	608	국	국토교통부				
994	창원시 마산합포구 구산면 내포리	산113-1	산113-4	임	임	483	530	국	국토교통부				
995	창원시 마산합포구 구산면 내포리	산114-1	산114-3	임	임	331	346	국	국토교통부				
996	창원시 마산합포구 구산면 내포리	105-2	105-2	답	답	1,402	1,402	국	국토교통부				
997	창원시 마산합포구 구산면 내포리	86	86-3	전	전	31	31	국	국토교통부				
998	창원시 마산합포구 구산면 내포리	105-3	105-3	답	답	499	499	국	국토교통부				
999	창원시 마산합포구 구산면 내포리	105-1	105-1	답	답	1,888	1,888	국	국토교통부				
1000	창원시 마산합포구 구산면 내포리	92	92	답	답	2,568	2,568	국	국토교통부				
1001	창원시 마산합포구 구산면 내포리	산110-1	산110-7	임	임	1,599	1,556	국	국토교통부				
1002	창원시 마산합포구 구산면 내포리	산111	산111-1	임	임	108	209	국	국토교통부				
1003	창원시 마산합포구 구산면 내포리	산110-3	산110-9	임	임	129	128	국	국토교통부				
1004	창원시 마산합포구 구산면 내포리	43-2	43-2	답	답	592	592	국	국토교통부				
1005	창원시 마산합포구 구산면 내포리	43-1	43-4	전	전	507	492	국	국토교통부				
1006	창원시 마산합포구 구산면 내포리	43-3	43-5	전	전	48	46	국	국토교통부				

일련 번호	소재지 시군읍면동 리	지번		지목		지적(m ²)		소유자		이해관계인			비고
		당초	편입	공부	현실	당초	편입	성명	주소	성명	주소	권리의 종류	
1007	창원시 마산합포구 구산면 내포리	44	44	답	답	205	205	국	국토교통부				
1008	창원시 마산합포구 구산면 내포리	174-1	174-1	묘	묘	499	499	국	국토교통부				
1009	창원시 마산합포구 구산면 내포리	106-3	106-3	도	도	76	76	국	국토교통부				
1010	창원시 마산합포구 구산면 내포리	1484	1484-1	도	도	70	34	국	국토교통부				
1011	창원시 마산합포구 구산면 내포리	174-2	174-3	도	도	8	8	김학룡					
1012	창원시 마산합포구 구산면 내포리	107-2	107-4	도	도	108	106	김학룡					
1013	창원시 마산합포구 구산면 내포리	106-2	106-2	답	답	357	357	국	국토교통부				
1014	창원시 마산합포구 구산면 내포리	107-1	107-3	묘	묘	205	212	국	국토교통부				
1015	창원시 마산합포구 구산면 내포리	106-1	106-1	답	답	456	456	국	국토교통부				
1016	창원시 마산합포구 구산면 내포리	104	104-1	전	전	57	57	국	국토교통부				
1017	창원시 마산합포구 구산면 내포리	103	103-1	전	전	17	17	국	국토교통부				
1018	창원시 마산합포구 구산면 내포리	산108	산108-1	임	임	63	26	국	국토교통부				
1019	창원시 마산합포구 구산면 내포리		산108-2	임	임		40	국	국토교통부				
1020	창원시 마산합포구 구산면 내포리	산107-5	산107-20	임	임	166	86	국	국토교통부				
1021	창원시 마산합포구 구산면 내포리	산107-7	산107-21	임	임	22	22	국	국토교통부				
1022	창원시 마산합포구 구산면 내포리	산107-8	산107-8	임	임	1,264	1,264	국	국토교통부				

일련 번호	소재지 시군읍면동 리	지번		지목		지적(m ²)		소유자		이해관계인			비고
		당초	편입	공부	현실	당초	편입	성명	주소	성명	주소	권리의 종류	
1023	창원시 마산합포구 구산면 내포리	94	94-1	전	전	403	425	국	국토교통부				
1024	창원시 마산합포구 구산면 내포리	산107-15	산107-24	임	임	249	255	국	국토교통부				
1025	창원시 마산합포구 구산면 내포리	92-1	92-1	답	답	143	143	국	국토교통부				
1026	창원시 마산합포구 구산면 내포리	93	93	전	전	185	185	국	국토교통부				
1027	창원시 마산합포구 구산면 내포리	산107-11	산107-22	임	임	144	126	국	국토교통부				
1028	창원시 마산합포구 구산면 내포리	91	91-1	답	답	438	441	국	국토교통부				
1029	창원시 마산합포구 구산면 내포리	산100	산100-3	임	임	2,862	2,904	국	국토교통부				
1030	창원시 마산합포구 구산면 내포리	704	704-1	전	전	68	75	국	국토교통부				
1031	창원시 마산합포구 구산면 내포리	705	705-1	전	전	47	14	국	국토교통부				
1032	창원시 마산합포구 구산면 내포리	702-3	702-3	전	전	118	118	국	국토교통부				
1033	창원시 마산합포구 구산면 내포리	703	703-1	전	전	66	66	국	국토교통부				
1034	창원시 마산합포구 구산면 내포리	산99-4	산99-6	임	임	485	492	국	국토교통부				
1035	창원시 마산합포구 구산면 내포리	산99-1	산99-5	임	임	20	20	국	국토교통부				
1036	창원시 마산합포구 구산면 내포리	831	831-1	전	전	266	263	국	국토교통부				
1037	창원시 마산합포구 구산면 내포리	701-2	701-2	도	도	20	20	국	국토교통부				
1038	창원시 마산합포구 구산면 내포리	1493	1493-1	도	도	300	305	국	국토교통부				

일련 번호	소재지 시군읍면동 리	지번		지목		지적(m ²)		소유자		이해관계인			비고
		당초	편입	공부	현실	당초	편입	성명	주소	성명	주소	권리의 종류	
1039	창원시 마산합포구 구산면 내포리	834-2	834-2	도	도	17	17	김영희 외 4인	안양시 만안구 관악대로 39-1,301호				
1040	창원시 마산합포구 구산면 내포리	835-2	835-2	답	답	493	493	국	국토교통부				
1041	창원시 마산합포구 구산면 내포리	837	837	답	답	664	664	국	국토교통부				
1042	창원시 마산합포구 구산면 내포리	838	838	답	답	440	440	국	국토교통부				
1043	창원시 마산합포구 구산면 내포리	834-1	834-3	답	답	664	668	국	국토교통부				
1044	창원시 마산합포구 구산면 내포리	839	839	답	답	195	195	국	국토교통부				
1045	창원시 마산합포구 구산면 내포리	849	849	답	답	722	722	국	국토교통부				
1046	창원시 마산합포구 구산면 내포리	850	850	전	전	648	648	국	국토교통부				
1047	창원시 마산합포구 구산면 내포리	산98	산98-1	임	임	189	386	국	국토교통부				
1048	창원시 마산합포구 구산면 내포리	851	851	전	전	149	149	국	국토교통부				
1049	창원시 마산합포구 구산면 내포리	852	852	전	전	308	308	국	국토교통부				
1050	창원시 마산합포구 구산면 내포리	산97	산97-1	임	임	587	654	국	국토교통부				
1051	창원시 마산합포구 구산면 내포리	산95	산95-1	임	임	118	118	국	국토교통부				
1052	창원시 마산합포구 구산면 내포리	854	854	전	전	26	26	국	국토교통부				
1053	창원시 마산합포구 구산면 내포리	702	702	전	전	400	400	국	국토교통부				
1054	창원시 마산합포구 구산면 내포리	702-2	702-2	전	전	745	745	국	국토교통부				

일련 번호	소재지 시군읍면동 리	지번		지목		지적(m ²)		소유자		이해관계인			비고
		당초	편입	공부	현실	당초	편입	성명	주소	성명	주소	권리의 종류	
1055	창원시 마산합포구 구산면 내포리	701-1	701-1	전	전	555	555	국	국토교통부				
1056	창원시 마산합포구 구산면 내포리	835-1	835-1	도	도	60	60	이천수	658				
1057	창원시 마산합포구 구산면 내포리	836-1	836-3	도	도	4	5	홍용환	이천시 부발읍 경충대로 2041번길 54,108동105호				
1058	창원시 마산합포구 구산면 내포리	836-2	836-4	답	답	278	283	국	국토교통부				
1059	창원시 마산합포구 구산면 내포리	841-2	841-3	답	답	1,186	1,166	국	국토교통부				
1060	창원시 마산합포구 구산면 내포리	843	843-1	답	답	288	285	국	국토교통부				
1061	창원시 마산합포구 구산면 내포리	842-2	842-2	답	답	939	939	국	국토교통부				
1062	창원시 마산합포구 구산면 내포리	842-1	842-3	답	답	72	73	국	국토교통부				
1063	창원시 마산합포구 구산면 내포리	840	840	답	답	625	625	국	국토교통부				
1064	창원시 마산합포구 구산면 내포리	847	847-1	답	답	398	400	국	국토교통부				
1065	창원시 마산합포구 구산면 내포리	848	848-1	답	답	240	240	국	국토교통부				
1066	창원시 마산합포구 구산면 내포리	849-1	849-2	답	답	552	552	국	국토교통부				
1067	창원시 마산합포구 구산면 내포리	853	853	답	답	238	238	국	국토교통부				
1068	창원시 마산합포구 구산면 내포리	858	858-1	답	답	105	105	국	국토교통부				
1069	창원시 마산합포구 구산면 내포리	859	859-2	답	답	75	75	국	국토교통부				
1070	창원시 마산합포구 구산면 내포리		산110-10	임	임		659	국	국토교통부				

일련 번호	소재지 시군읍면동 리	지번		지목		지적(m ²)		소유자		이해관계인			비고
		당초	편입	공부	현실	당초	편입	성명	주소	성명	주소	권리의 종류	
1071	창원시 마산합포구 구산면 내포리		1485	구	구		186	국	농림축산식품부				
1072	창원시 마산합포구 구산면 내포리		722	답	답		60	국	국토교통부				
1073	창원시 마산합포구 구산면 내포리		91	답	답		323	국	기획재정부				
1074	창원시 마산합포구 구산면 내포리		산107-25	임	임		384	국	국토교통부				
1075	창원시 마산합포구 구산면 내포리		산100-4	임	임		24	국	국토교통부 외 1인				
1076	창원시 마산합포구 구산면 내포리		704	전	전		54	강완형					
1077	창원시 마산합포구 구산면 내포리		705-2	전	전		89	국	국토교통부				
1078	창원시 마산합포구 구산면 내포리		산138-3	임	임		28	국	국토교통부				
1079	창원시 마산합포구 구산면 내포리		산99-7	임	임		49	국	국토교통부				
1080	창원시 마산합포구 구산면 내포리		830-3	전	전		42	국	국토교통부				
1081	창원시 마산합포구 구산면 내포리		703-2	전	전		105	국	국토교통부				
1082	창원시 마산합포구 구산면 내포리		산99-9	임	임		59	국	국토교통부				
1083	창원시 마산합포구 구산면 내포리		산99-8	임	임		103	국	국토교통부				
1084	창원시 마산합포구 구산면 내포리		831	전	전		91	국	기획재정부				
1085	창원시 마산합포구 구산면 내포리		1493-3	도	도		6	국	국토교통부				
1086	창원시 마산합포구 구산면 내포리		834-4	답	답		49	국	국토교통부				

●부산지방국토관리청고시제2020-659호

접도구역지정(변경) 및 해제

부산지방국토관리청 고시 제2013-124호(2013.04.04.), 제2018-139호(2018.03.27.)로 고시된 「거제-마산(제2공구) 국도건설공사」에 대한 접도구역을 「도로법」 제40조 제2항의 규정에 의하여 다음과 같이 지정 및 변경 하였음을 고시합니다. (단, 도시계획구역은 제외)

2021년 1월 6일

부산지방국토관리청장

도로의 종류		일반국도	노선번호	국도 5호선	노선명	거제~중강진
접도구역의 지정구간 및 범위	현구역	○ 지정구역 : 도로구역 경계선으로부터 양측 각 5m 범위내 ○ 위치 - 시점 : 경남 창원시 마산합포구 심리 - 종점 : 경남 창원시 마산합포구 내포리 (6.7km)				
	변경구역	○ 지정구역 : 도로구역 경계선으로부터 양측 각 5m 범위내 ○ 위치 - 시점 : 경남 창원시 마산합포구 심리 - 종점 : 경남 창원시 마산합포구 내포리 (6.7km)				
접도구역 지정목적		○ 도로의 구조에 대한 손괴방지, 도로의 미관 보존 ○ 교통에 대한 위험방지				
비고		도로구역(변경) 결정에 따른 접도구역 일부 변경				

●부산지방국토관리청고시 제2020-660호

지형도면(변경)

도로구역 결정(변경) 지형도면을 「토지이용규제기본법」 제8조 및 같은 법 시행령 제7조의 규정에 의하여 아래와 같이 고시합니다.

2021년 1월 6일

부산지방국토관리청장

1. 지형도면(변경) 고시 내용

구분	종류	노선명	구간	연장(km)	지형도면 변경 고시이유	비고
현행	일반국도	국도5호선 (거제~중강진)	시점 : 경남 창원시 마산합포구 심리 종점 : 경남 창원시 마산합포구 내포리	6.7	거제-마산(제2공구) 국도건설공사의 도로구역 및 접도구역 변경에 따른 고시	
변경	일반국도	국도5호선 (거제~중강진)	시점 : 경남 창원시 마산합포구 심리 종점 : 경남 창원시 마산합포구 내포리	6.7		

2. 지형도면 : “생략”(공람장소에 비치)

3. 지형도면 열람방법

- 토지이용규제기본법제8조 및 동법 시행령 제7조에 의한 지형도면 등은 토지이용규제정보시스템 (<http://luris.mltm.go.kr>) 에서 열람이 가능합니다.

●부산지방국토관리청고시제2020-664호

도로구역 결정(변경)고시

「부산지방국토관리청고시 제2020-284호(2020.06.26.)」로 고시된 「웅상-무거1 국도건설공사」의 도로구역 결정(변경) 고시에 대하여 「도로법」 제25조의 제3항 및 같은법 시행규칙 제6조에 따라 도로구역을 아래와 같이 고시합니다.

2021년 1월 6일

부산지방국토관리청장

1. 도로구역 결정(변경)내용

①구분	②종류	③노선번호	④노선명	⑤위치	⑥면적	⑦기점	⑧종점	⑨주요통과지	⑩총연장(km)
당초	일반국도	국도7호선	부산~온성	경상남도 양산시 용당동 ~ 울산광역시 울주군 웅촌면 대북리	505,261㎡	경상남도 양산시 용당동 707-9제	울산광역시 울주군 웅촌면 대북리 산164-4입	양산시 용당동, 울주군 웅촌면 대대리, 초천리, 석천리, 대북리	7.0
변경	일반국도	국도7호선	부산~온성	경상남도 양산시 용당동 ~ 울산광역시 울주군 웅촌면 대북리	509,477㎡ (증4,216㎡)	경상남도 양산시 용당동 707-9제	울산광역시 울주군 웅촌면 대북리 산164-4입	양산시 용당동, 울주군 웅촌면 대대리, 초천리, 석천리, 대북리	7.0

2. 도시관리계획 결정(변경)조서

가. 도 로

구분	규모				기능	연장(m)	기점	종점	사용형태	주요경과지	최초결정일	비고
	등급	류별	번호	폭원(m)								
기정	대로	2	59	30	주간선도로	12,360	110호광장	시경계	일반도로	국도7호선	'09.4.9 울고 125호	
변경	대로	2	59	30~45	주간선도로	12,360	110호광장	시경계	일반도로	국도7호선	'09.4.9 울고 125호	
기정	소로	1	22	8~10	보조간선도로	7,894	중2-573	중1-347	일반도로	-	'98. 5.11 울고 82호	노선명신설(광3-8호선 개설구간) 2020.07.01
변경	소로	1	22	8~12.5	보조간선도로	7,894	중2-573	중1-347	일반도로	-	'98. 5.11 울고 82호	

3. 도로구역 결정 및 도시관리계획 결정(변경) 사유 : 하대교차로 설치(군도36호선 접속)

4. 해당 도로공사의 사업 시행기간 : 2013.07.12.~2020.12.23

5. 수용 또는 사용할 토지의 세목 : 붙임과 같음

6. 도면의 열람기간 및 열람장소:

가. 공람기간 : 고시일로부터 1개월

나. 공람장소 : 부산지방국토관리청 도로계획과(☎051-660-1107)

웅상-무거1 국도건설공사 감리단 사무실(052-716-1122)

토 지 세 목 조 서

일련 번호	소재지	지번		지목		지적(m ²)		소유자		관계인			비고
		당초	변경	공부	현실	당초	편입	성명	주소	성명	주소	권리의 종류	
1	양산시 용당동	758-3	758-3	도	도	54	54	국	농림수산식품부				
2	양산시 용당동	707-9	707-9	제	제	197	197	국	농림수산식품부				
3	양산시 용당동	764-8	764-8	답	답	152	152	김*구	울산광역시 북구 양 정동 ***-*				
4	양산시 용당동	693-1	693-1	구	구	133	133	한국농어 촌공사	경기도 의왕시 포일 동 487				
5	양산시 용당동	산70-9	산70-9	구	구	70	70	웅상수리 조합					
6	양산시 용당동	산70-8	산70-8	구	구	31	31	웅상수리 조합					
7	양산시 용당동	623-2	623-2	답	답	64	64	한국토지 주택공사	경남 진주시 충의로 19				
8	양산시 용당동	산69-9	산69-9	구	구	918	918	웅상수리 조합					
9	양산시 용당동	764-7	764-7	답	답	9	9	김*욱	경상남도 양산시 용 당동 ***				
10	양산시 용당동	754-10	754-10	구	구	8	8	국	농림축산식품부				
11	양산시 용당동	742-5	742-5	도	도	32	32	국	국토교통부				
12	양산시 용당동	622	622	답	답	60	60	김*훈	경상남도 양산시 용 당동 ***				
13	양산시 용당동	산69-8	산69-8	임	임	368	368	한국토지 주택공사	경남 진주시 충의로 19				
14	양산시 용당동	774-3	774-3	구	구	32	32	국	농림축산식품부				
15	양산시 용당동	774	774	답	답	1,750	1,750	한국토지 주택공사	경남 진주시 충의로 19				
16	양산시 용당동	774-1	774-1	답	답	580	580	한국토지 주택공사	경남 진주시 충의로 19				
17	양산시 용당동	773-3	773-3	답	답	75	75	한국토지 주택공사	경남 진주시 충의로 19				
18	양산시 용당동	742-4	742-4	구	구	492	492	국	농림축산식품부				
19	양산시 용당동	782	782	답	답	2,008	2,008	한국토지 주택공사	경남 진주시 충의로 19				
20	양산시 용당동	781-1	781-1	답	답	393	393	한국토지 주택공사	경남 진주시 충의로 19				
21	양산시 용당동	782-1	782-1	답	답	402	402	한국토지 주택공사	경남 진주시 충의로 19				
22	양산시 용당동	740-2	740-2	도	도	181	181	국	농림축산식품부				
23	양산시 용당동	828	828	답	답	1,241	1,241	한국토지 주택공사	경남 진주시 충의로 19				
24	양산시 용당동	827-1	827-1	답	답	758	758	한국토지 주택공사	경남 진주시 충의로 19				
25	양산시 용당동	597-2	597-2	구	구	13	13	웅상수리 조합					
26	양산시 용당동	601-1	601-1	구	구	60	60	웅상수리 조합					
27	양산시 용당동	595-4	595-4	대	대	547	547	한국토지 주택공사	경남 진주시 충의로 19				
28	양산시 용당동	592-3	592-3	구	구	37	37	한국농어 촌공사	경기도의왕시포일동 487				
29	양산시 용당동	602-4	602-4	구	구	10	10	웅상수리 조합					

일련 번호	소재지	지번		지목		지적(㎡)		소유자		관계인			비고
		당초	변경	공부	현실	당초	편입	성명	주소	성명	주소	권리의 종류	
30	양산시 용당동	199-1	199-1	전	전	220	220	한국토지 주택공사	경남 진주시 충의로 19				
31	양산시 용당동	199-5	199-5	전	전	676	676	한국토지 주택공사	경남 진주시 충의로 19				
32	양산시 용당동	210-37	210-37	임	임	991	991	한국토지 주택공사	경남 진주시 충의로 19				
33	양산시 용당동	210-52	210-52	임	임	163	163	한국토지 주택공사	경남 진주시 충의로 19				
34	양산시 용당동	210-51	210-51	임	임	3	3	이*순외2	부산 부산지구 연지 동 ****-**				
35	양산시 용당동	210-58	210-58	임	임	25,789	25,789	한국토지 주택공사	경남 진주시 충의로 19				
36	양산시 용당동	210-56	210-56	임	임	714	714	한국토지 주택공사	경남 진주시 충의로 19				
37	양산시 용당동	210-50	210-50	장	장	32	32	한국토지 주택공사	경남 진주시 충의로 19				
38	양산시 용당동	210-49	210-49	대	대	19	19	한국토지 주택공사	경남 진주시 충의로 19				
39	양산시 용당동	210-29	210-29	임	임	2,235	2,235	한국토지 주택공사	경남 진주시 충의로 19				
40	양산시 용당동	232-2	232-2	전	전	13	13	권*자	양산군 웅상면 주남 리 ****-*				
41	양산시 용당동	232-1	232-1	도	도	48	48	공	양산시				
42	양산시 용당동	210-28	210-28	임	임	2,208	2,208	한국토지 주택공사	경남 진주시 충의로 19				
43	양산시 용당동	210-5	210-5	도	도	218	218	공	양산시				
44	양산시 용당동	1187	1187	도	도	655	655	국	국토교통부				
45	양산시 용당동	233-1	233-1	도	도	550	550	공	양산시				
46	양산시 용당동	210-4	210-4	도	도	102	102	공	양산시				
47	양산시 용당동	233-3	233-3	전	전	558	558	한국토지 주택공사	경남 진주시 충의로 19				
48	양산시 용당동	234	234	답	답	95	95	한국토지 주택공사	경남 진주시 충의로 19				
49	양산시 용당동	234-2	234-2	도	도	253	253	국	국토교통부				
50	양산시 용당동	234-1	234-1	도	도	195	195	공	양산시				
51	양산시 용당동	234-3	234-3	답	답	178	178	국	국토교통부				
52	양산시 용당동	1178-12	1178-12	구	구	639	639	국	농림축산식품부				
53	양산시 용당동	1178-18	1178-18	구	구	591	591	국	농림축산식품부				
54	양산시 용당동	1178-17	1178-17	구	구	131	131	국	농림축산식품부				
55	양산시 용당동	242-9	242-9	도	도	25	25	공	경상남도				
56	양산시 용당동	242-4	242-4	대	대	661	661	한국토지 주택공사	경남 진주시 충의로 19				
57	양산시 용당동	242-3	242-3	도	도	242	242	공	양산시				
58	양산시 용당동	239-5	239-5	도	도	49	49	공	경상남도				

일련 번호	소재지	지번		지목		지적(m ²)		소유자		관계인			비고
		당초	변경	공부	현실	당초	편입	성명	주소	성명	주소	권리의 종류	
59	양산시 용당동	239-1	239-1	도	도	206	206	공	양산시				
60	양산시 용당동	239-4	239-4	도	도	6	6	공	경상남도				
61	양산시 용당동	240-2	240-2	전	전	126	126	한국토지 주택공사	경남 진주시 충의로 19				
62	양산시 용당동	240-1	240-1	도	도	240	240	공	양산시				
63	양산시 용당동	240-3	240-3	도	도	34	34	공	경상남도				
64	양산시 용당동	240	240	전	전	149	149	한국토지 주택공사	경남 진주시 충의로 19				
65	양산시 용당동	산15-3	산15-3	도	도	47	47	공	경상남도				
66	양산시 용당동	707-10	707-10	구	구	61	61	국	농림축산식품부				
67	양산시 용당동	696-10	696-10	전	전	42	42	미등기					
68	양산시 용당동	694-6	694-6	전	전	185	185	미등기					
69	양산시 용당동	산70-10	산70-10	임	임	2,046	2,046	미등기					
70	양산시 용당동	산69-11	산69-11	임	임	810	810	한국토지 주택공사	경남 진주시 충의로 19				
71	양산시 용당동	621	621	답	답	129	129	박*숙	양산군 웅상면 용당 리				
72	양산시 용당동	621-6	621-6	임	임	21	21	한국토지 주택공사	경남 진주시 충의로 19				
73	양산시 용당동	621-5	621-5	도	도	118	118	한국토지 주택공사	경남 진주시 충의로 19				
74	양산시 용당동	754-6	754-6	구	구	8	8	국	농림축산식품부				
75	양산시 용당동	1201-5	1201-5	도	도	175	175	국	국토교통부				
76	양산시 용당동	774-4	774-4	답	답	737	737	한국토지 주택공사	경남 진주시 충의로 19				
77	양산시 용당동	785-1	785-1	답	답	366	366	한국토지 주택공사	경남 진주시 충의로 19				
78	양산시 용당동	782-2	782-2	답	답	1,583	1,583	한국토지 주택공사	경남 진주시 충의로 19				
79	양산시 용당동	787-1	787-1	답	답	20	20	한국토지 주택공사	경남 진주시 충의로 19				
80	양산시 용당동	242-12	242-12	장	장	20	20	김*용	부산광역시 동래구 사 직동 597 사직동한신 아파트 ***-****				
81	양산시 용당동	599-3	599-3	구	구	12	12	웅상수리 조합					
82	양산시 용당동	733-3	733-3	구	구	358	358	국	농림축산식품부				
83	양산시 용당동	832-1	832-1	답	답	574	574	한국토지 주택공사	경남 진주시 충의로 19				
84	양산시 용당동	598-4	598-4	구	구	3	3	웅상수리 조합					
85	양산시 용당동	600-1	600-1	구	구	23	23	웅상수리 조합					
86	양산시 용당동	1191-15	1191-15	구	구	198	198	국	농림축산식품부				
87	양산시 용당동	598-3	598-3	답	답	2	2	이*환	양산시 명동 ***-***				

일련 번호	소재지	지번		지목		지적(㎡)		소유자		관계인			비고
		당초	변경	공부	현실	당초	편입	성명	주소	성명	주소	권리의 종류	
88	양산시 용당동	597-3	597-3	구	구	26	26	웅상수리 조합					
89	양산시 용당동	601-2	601-2	구	구	30	30	암본종대	부산시 동래구 복천 동 461				
90	양산시 용당동	597-1	597-1	답	답	195	195	한국토지 주택공사	경남 진주시 충의로 19				
91	양산시 용당동	1179	1179	천	천	1,578	1,578	국	국토교통부				
92	양산시 용당동	198-1	198-1	도	도	124	124	공	양산시				
93	양산시 용당동	198-2	198-2	전	전	59	59	한국토지 주택공사	경남 진주시 충의로 19				
94	양산시 용당동	210-53	210-53	임	임	736	736	한국토지 주택공사	경남 진주시 충의로 19				
95	양산시 용당동	산29-31	산29-31	임	임	146	146	정*진	영천군 화북면 자천 동 ****				
96	양산시 용당동	210-27	210-27	임	임	2,568	2,568	한국토지 주택공사	경남 진주시 충의로 19				
97	양산시 용당동	196-3	196-3	대	대	1,518	1,518	국	국토교통부				
98	양산시 용당동	210-26	210-26	도	도	202	202	국	국토교통부				
99	양산시 용당동	산29-30	산29-30	임	임	361	361	울산*씨용 당파문중	양산구 동면 범기리 ****-*				
100	양산시 용당동	242-11	242-11	도	도	26	26	한국토지 주택공사	경남 진주시 충의로 19				
101	양산시 용당동	236	236	답	답	126	126	국	국토교통부				
102	양산시 용당동	1189	1189	도	도	192	192	국	국토교통부				
103	양산시 용당동	239-8	239-8	답	답	1,426	1,426	한국토지 주택공사	경남 진주시 충의로 19				
104	양산시 용당동	산29-29	산29-29	임	임	1,681	1,681	한국토지 주택공사	경남 진주시 충의로 19				
105	양산시 용당동	239-9	239-9	답	답	59	59	한국토지 주택공사	경남 진주시 충의로 19				
106	양산시 용당동	산15-1	산15-1	도	도	721	721	공	양산시				
107	양산시 용당동	산15-10	산15-10	도	도	1,092	1,092	공	양산시				
108	양산시 용당동	239-3	239-3	도	도	55	55	공	양산시				
109	양산시 용당동	산15-4	산15-4	도	도	79	79	공	경상남도				
110	양산시 용당동	1188	1188	도	도	169	169	국	국토교통부				
111	양산시 용당동	237-1	237-1	대	대	56	56	한국토지 주택공사	경남 진주시 충의로 19				
112	양산시 용당동	238-7	238-7	잡	잡	2	2	한국토지 주택공사	경남 진주시 충의로 19				
113	양산시 용당동	238-1	238-1	도	도	31	31	한국토지 주택공사	경남 진주시 충의로 19				
114	양산시 용당동	210-55	210-55	임	임	304	304	한국토지 주택공사	경남 진주시 충의로 19				
115	양산시 용당동	210-54	210-54	대	대	597	597	한국토지 주택공사	경남 진주시 충의로 19				
116	양산시 용당동	238-2	238-2	도	도	6	6	한국토지 주택공사	경남 진주시 충의로 19				

일련 번호	소재지	지번		지목		지적(m ²)		소유자		관계인			비고
		당초	변경	공부	현실	당초	편입	성명	주소	성명	주소	권리의 종류	
117	양산시 용당동	산15-5	산15-5	도	도	88	88	공	경상남도				
118	양산시 용당동	산15-7	산15-7	임	임	7,201	7,201	한국토지 주택공사	경남 진주시 충의로 19				
119	양산시 용당동	산13-6	산13-6	임	임	860	860	한국토지 주택공사	경남 진주시 충의로 19				
120	양산시 용당동	산13-8	산13-8	임	임	11,445	11,445	한국토지 주택공사	경남 진주시 충의로 19				
121	양산시 용당동	252	252	전	전	271	271	한국토지 주택공사	경남 진주시 충의로 19				
122	양산시 용당동	254-1	254-1	답	답	123	123	한국토지 주택공사	경남 진주시 충의로 19				
123	양산시 용당동	251-1	251-1	전	전	60	60	한국토지 주택공사	경남 진주시 충의로 19				
124	양산시 용당동	253-3	253-3	답	답	2,722	2,722	한국토지 주택공사	경남 진주시 충의로 19				
125	양산시 용당동	253-2	253-2	답	답	506	506	한국토지 주택공사	경남 진주시 충의로 19				
126	양산시 용당동	253-1	253-1	답	답	240	240	한국토지 주택공사	경남 진주시 충의로 19				
127	양산시 용당동	255-3	255-3	답	답	12	12	국	국토교통부				
128	양산시 용당동	255-4	255-4	답	답	45	45	국	국토교통부				
129	양산시 용당동	109-3	109-3	답	답	3,218	3,218	국	국토교통부				
130	양산시 용당동	108-3	108-3	답	답	44	44	국	국토교통부				
131	양산시 용당동	108-2	108-2	답	답	749	749	국	국토교통부				
132	양산시 용당동	산10-9	산10-9	임	임	2,689	2,689	국	국토교통부				
133	양산시 용당동	106	106	천	천	36	36	국	국토교통부				
134	양산시 용당동	1173-13	1173-13	구	구	330	330	국	농림축산식품부				
135	양산시 용당동	107	107	천	천	53	53	국	국토교통부				
136	양산시 용당동	산138	산138	구	구	132	132	국	국토교통부				
137	양산시 용당동	104-1	104-1	답	답	3,729	3,729	국	국토교통부				
138	양산시 용당동	105	105	임	임	63	63	국	국토교통부				
139	양산시 용당동	산6-4	산6-4	임	임	593	593	국	국토교통부				
140	양산시 용당동	110	110	임	임	139	139	김*봉	경남 양산시 용당2 길 **				
141	양산시 용당동	109-4	109-4	답	답	3,039	3,039	한국토지 주택공사	경남 진주시 충의로 19				
142	양산시 용당동	산10-12	산10-12	임	임	338	338	국	국토교통부				
143	양산시 용당동	산10-11	산10-11	임	임	1,854	1,854	국	국토교통부				
144	양산시 용당동	산10-8	산10-8	임	임	284	284	국	국토교통부				
145	양산시 용당동	산9-1	산9-1	임	임	9,059	9,059	국	국토교통부				

일련 번호	소재지	지번		지목		지적(㎡)		소유자		관계인			비고
		당초	변경	공부	현실	당초	편입	성명	주소	성명	주소	권리의 종류	
146	양산시 용당동	산10-7	산10-7	임	임	560	560	국	국토교통부				
147	양산시 용당동	산13-5	산13-5	임	임	331	331	한국토지 주택공사	경남 진주시 충의로 19				
148	양산시 용당동	247-1	247-1	답	답	8	8	한국토지 주택공사	경남 진주시 충의로 19				
149	양산시 용당동	210-48	210-48	대	대	139	139	한국토지 주택공사	경남 진주시 충의로 19				
150	양산시 용당동	210-60	210-60	임	임	358	358	한국토지 주택공사	경남 진주시 충의로 19				
151	양산시 용당동	210-47	210-47	대	대	70	70	한국토지 주택공사	경남 진주시 충의로 19				
152	양산시 용당동	산69-3	산69-3	임	임	134	134	한국토지 주택공사	경남 진주시 충의로 19				
153	양산시 용당동	199	199	전	전	88	88	한국토지 주택공사	경남 진주시 충의로 19				
154	양산시 용당동	253-4	253-4	답	답	16	16	김*목외4 인	부산 해운대구 청사 포로 12, ***동*** 호				
155	양산시 용당동	255-6	255-6	답	답	42	42	장*현	양산 웅상읍 평산리 ***				
156	양산시 용당동	109-1	109-1	답	답	405	405	국	국토교통부				
157	양산시 용당동	108-5	108-5	답	답	85	85	박*자외4 인	울산 울주군 웅촌면 곡천동문길 **				
158	양산시 용당동	108-4	108-4	답	답	359	359	박*자외4 인	울산 울주군 웅촌면 곡천동문길 **				
159	양산시 용당동	산10-13	산10-13	임	임	144	144	황*익	울산 동구 화정동 851현대아파트 ***-*****				
160	양산시 용당동	104-2	104-2	답	답	12	12	박*진	경남 양산시 용당동 ***-*				
161	양산시 용당동	621-8	621-8	임	임	10	10	조*숙	부산 연제구 연산동 1 동서연천타워-****				
162	양산시 용당동	621-1	621-1	도	도	147	147	조*숙	부산 연제구 연산동 1 동서연천타워****				
163	양산시 용당동	산69-14	산69-14	구	구	605	605	웅상수리 조합					
164	양산시 용당동	621-4	621-4	임	임	10	10	조*숙	부산 연제구 연산동 1 동서연천타워 ****				
165	양산시 용당동	774-2	774-2	답	답	308	308	김*선	양산시 웅상읍 용당 리 ***-*				
166	양산시 용당동	산69-2	산69-2	임	임	99	99	정*운	양산시 대운8길 ***-**				
167	양산시 용당동	620-1	620-1	답	답	98	98	정*운	경남 양산 대운8길 ***-**				
168	양산시 용당동	산69-17	산69-17	임	임	18	18	박*기외3 인	양산시 웅상읍 용당 리 ***				
169	양산시 용당동	621-7	621-7	대	대	82	82	박*립외1 인	양산시 탑골길 ***-**				
170	양산시 용당동	1202	1202	도	도	198	198	국	국토교통부				
171	양산시 용당동	787-2	787-2	답	답	223	223	김*	웅촌면 물건너길 **				
172	양산시 용당동	788-2	788-2	답	답	70	70	김*	웅촌면 물건너길 **				
173	양산시 용당동	832	832	답	답	378	378	한국토지 주택공사	경남 진주시 충의로 19				
174	양산시 용당동	210-62	210-62	임	임	27	27	안*하외2 인	양산시 주진로 **				

일련 번호	소재지	지번		지목		지적(㎡)		소유자		관계인			비고
		당초	변경	공부	현실	당초	편입	성명	주소	성명	주소	권리의 종류	
175	양산시 용당동	산13-10	산13-10	임	임	379	379	손*중외9 인	부산 연제구 연산동 243-18 연산엘지 아파 트 ***-****				
176	양산시 용당동	109-5	109-5	답	답	207	207	안*덕외2 인	부산 서구 서대신동 2 가 414-1 새부산 아파 트 에이-***				
177	양산시 용당동	산10-14	산10-14	임	임	120	120	김*도외1 인	양산시 대평들5길 16, ***동***호				
178	양산시 용당동	산10-10	산10-10	임	임	387	387	국	국토교통부				
179	양산시 용당동	산9-2	산9-2	임	임	1,160	1,160	국	국토교통부				
180	양산시 용당동	781-2	781-2	답	답	24	24	신*옥외2 인	부산 해운대구 재반 로25번길 **				
181	양산시 용당동	255-7	255-7	답	답	65	65	장*현	양산 웅상읍 평산리 ***				
182	양산시 용당동	255-5	255-5	답	답	4	4	장*현	양산 웅상읍 평산리 ***				
183	양산시 용당동	산69-16	산69-16	임	임	10	10	박*기외3 인	양산시 웅상읍 용당 리 ***				
184	양산시 용당동	산69-13	산69-13	구	구	128	128	웅상수리 조합					
185	양산시 용당동	1191-19	1191-19	구	구	567	567	국	농림축산식품부				
186	양산시 용당동	1191-17	1191-17	구	구	14	14	국	농림축산식품부				
187	양산시 용당동	785-2	785-2	답	답	76	76	웅상수리 조합					
188	양산시 용당동	1187-6	1187-6	도	도	223	223	국	국토교통부				
189	양산시 용당동	210-68	210-68	임	임	20	20	안*하외1 인	양산시주진로**				
190	양산시 용당동	210-69	210-69	임	임	76	76	안*하외1 인	양산시주진로**				
191	양산시 용당동	196-4	196-4	대	대	56	56	황*노	울산 중구 함월3길 ***-***				
192	양산시 용당동	1178-19	1178-19	구	구	166	166	국	농림축산식품부				
193	양산시 용당동	740-3	740-3	도	도	86	86	국	농림축산식품부				
194	웅촌면 대대리	산77-8	산77-8	임	임	8,314	8,314	국	국토교통부				
195	웅촌면 대대리	산77-3	산77-3	임	임	661	661	국	국토교통부				
196	웅촌면 대대리	921-1	921-1	답	답	1,347	1,347	국	국토교통부				
197	웅촌면 대대리	922	922	답	답	764	764	국	국토교통부				
198	웅촌면 대대리	1644-40 2	1644-402	천	천	2,055	2,055	국	국토교통부				
199	웅촌면 대대리	923	923	답	답	410	410	국	국토교통부				
200	웅촌면 대대리	927-1	927-1	답	답	142	142	국	국토교통부				
201	웅촌면 대대리	924	924	천	천	66	66	국	국토교통부				
202	웅촌면 대대리	1685	1685	도	도	293	293	국	국토교통부				
203	웅촌면 대대리	산64-4	산64-4	임	임	19	19	국	국토교통부				
204	웅촌면 대대리	932	932	답	답	1,494	1,494	국	국토교통부				
205	웅촌면 대대리	931-2	931-2	전	전	565	565	국	국토교통부				
206	웅촌면 대대리	919-2	919-2	답	답	56	56	국	국토교통부				

일련 번호	소재지	지번		지목		지적(㎡)		소유자		관계인			비고
		당초	변경	공부	현실	당초	편입	성명	주소	성명	주소	권리의 종류	
207	웅촌면 대대리	933	933	답	답	2,086	2,086	국	국토교통부				
208	웅촌면 대대리	935-4	935-4	잡	잡	608	608	국	국토교통부				
209	웅촌면 대대리	산65	산65	임	임	1,190	1,190	국	국토교통부				
210	웅촌면 대대리	936-3	936-3	답	답	1,013	1,013	국	국토교통부				
211	웅촌면 대대리	1684	1684	도	도	408	408	국	국토교통부				
212	웅촌면 대대리	959	959	답	답	142	142	국	국토교통부				
213	웅촌면 대대리	957-2	957-2	전	전	34	34	국	국토교통부				
214	웅촌면 대대리	956-1	956-1	답	답	2	2	국	국토교통부				
215	웅촌면 대대리	958	958	전	전	502	502	국	국토교통부				
216	웅촌면 대대리	957-1	957-1	전	전	405	405	국	국토교통부				
217	웅촌면 대대리	954-1	954-1	전	전	347	347	국	국토교통부				
218	웅촌면 대대리	953-1	953-1	답	답	20	20	국	국토교통부				
219	웅촌면 대대리	952-1	952-1	답	답	288	288	국	국토교통부				
220	웅촌면 대대리	950-1	950-1	답	답	304	304	국	국토교통부				
221	웅촌면 대대리	951	951	답	답	73	73	국	국토교통부				
222	웅촌면 대대리	833-2	833-2	답	답	505	505	국	국토교통부				
223	웅촌면 대대리	832-2	832-2	답	답	348	348	국	국토교통부				
224	웅촌면 대대리	787-3	787-3	잡	잡	201	201	공	울산광역시				
225	웅촌면 대대리	826-2	826-2	답	답	208	208	국	국토교통부				
226	웅촌면 대대리	830	830	답	답	73	73	국	국토교통부				
227	웅촌면 대대리	산56-2	산56-2	임	임	1,527	1,527	공	울산광역시				
228	웅촌면 대대리	787-9	787-9	잡	잡	4,301	4,301	국	국토교통부				
229	웅촌면 대대리	801	801	답	답	264	264	국	국토교통부				
230	웅촌면 대대리	792-2	792-2	답	답	399	399	국	국토교통부				
231	웅촌면 대대리	787-1	787-1	잡	잡	863	863	공	울산광역시				
232	웅촌면 대대리	787-4	787-4	잡	잡	1,750	1,750	공	울산광역시				
233	웅촌면 대대리	931-3	931-3	임	임	232	232	국	기획재정부				
234	웅촌면 대대리	산64-3	산64-3	임	임	2,869	2,869	국	국토교통부				
235	웅촌면 대대리	937-1	937-1	답	답	10	10	국	국토교통부				
236	웅촌면 대대리	960-3	960-3	전	전	330	330	국	국토교통부				
237	웅촌면 대대리	960-1	960-1	전	전	331	331	국	국토교통부				
238	웅촌면 대대리	960-2	960-2	전	전	227	227	국	국토교통부				
239	웅촌면 대대리	960-4	960-4	대	대	213	213	국	국토교통부				
240	웅촌면 대대리	961-1	961-1	전	전	88	88	국	국토교통부				
241	웅촌면 대대리	산60-1	산60-1	임	임	586	586	국	국토교통부				
242	웅촌면 대대리	산59-1	산59-1	임	임	5,777	5,777	국	국토교통부				
243	웅촌면 대대리	824-3	824-3	임	임	3,627	3,627	국	국토교통부				

일련 번호	소재지	지번		지목		지적(m ²)		소유자		관계인			비고
		당초	변경	공부	현실	당초	편입	성명	주소	성명	주소	권리의 종류	
244	웅촌면 대대리	824-1	824-1	임	임	5,088	5,088	국	국토교통부				
245	웅촌면 대대리	산55-4	산55-4	임	임	1,806	1,806	국	국토교통부				
246	웅촌면 대대리	산55-3	산55-3	임	임	4,877	4,877	국	국토교통부				
247	웅촌면 대대리	804-1	804-1	전	전	1,333	1,333	국	국토교통부				
248	웅촌면 대대리	산54	산54	임	임	496	496	국	국토교통부				
249	웅촌면 대대리	산53-1	산53-1	임	임	93	93	국	국토교통부				
250	웅촌면 대대리	803	803	답	답	714	714	국	국토교통부				
251	웅촌면 대대리	산51-2	산51-2	임	임	448	448	국	국토교통부				
252	웅촌면 대대리	802	802	임	임	228	228	국	국토교통부				
253	웅촌면 대대리	803-2	803-2	임	임	302	302	국	기획재정부				
254	웅촌면 대대리	1644-20 5	1644-205	천	천	761	761	국	국토교통부				
255	웅촌면 대대리	795-4	795-4	답	답	18	18	국	국토교통부				
256	웅촌면 대대리	794-4	794-4	답	답	93	93	국	국토교통부				
257	웅촌면 대대리	793-10	793-10	장	장	73	73	국	국토교통부				
258	웅촌면 대대리	792-6	792-6	장	장	1,600	1,600	국	국토교통부				
259	웅촌면 대대리	792-5	792-5	장	장	473	473	국	국토교통부				
260	웅촌면 대대리	757-9	757-9	도	도	25	25	공	울주군				
261	웅촌면 대대리	757-8	757-8	도	도	332	332	공	울주군				
262	웅촌면 대대리	757-7	757-7	답	답	3,092	3,092	국	국토교통부				
263	웅촌면 대대리	758-1	758-1	답	답	882	882	국	국토교통부				
264	웅촌면 대대리	759-1	759-1	답	답	1,798	1,798	국	국토교통부				
265	웅촌면 대대리	764-1	764-1	답	답	391	391	국	국토교통부				
266	웅촌면 대대리	760	760	전	전	274	274	국	국토교통부				
267	웅촌면 대대리	763	763	답	답	2,172	2,172	국	국토교통부				
268	웅촌면 대대리	761	761	전	전	321	321	국	국토교통부				
269	웅촌면 대대리	762	762	전	전	66	66	국	국토교통부				
270	웅촌면 대대리	1659-3	1659-3	도	도	460	460	국	농림축산식품부				
271	웅촌면 대대리	765-3	765-3	답	답	695	695	국	국토교통부				
272	웅촌면 대대리	723-1	723-1	답	답	813	813	국	국토교통부				
273	웅촌면 대대리	723-2	723-2	임	임	225	225	국	국토교통부				
274	웅촌면 대대리	724	724	임	임	526	526	국	국토교통부				
275	웅촌면 대대리	722	722	답	답	1,808	1,808	국	국토교통부				
276	웅촌면 대대리	1659-5	1659-5	답	답	25	25	국	기획재정부				
277	웅촌면 대대리	721	721	답	답	304	304	국	국토교통부				
278	웅촌면 대대리	1659-4	1659-4	답	답	61	61	국	기획재정부				
279	웅촌면 대대리	1644-39 1	1644-391	답	답	367	367	국	기획재정부				
280	웅촌면 대대리	1644-39 0	1644-390	답	답	50	50	국	기획재정부				

일련 번호	소재지	지번		지목		지적(m ²)		소유자		관계인			비고
		당초	변경	공부	현실	당초	편입	성명	주소	성명	주소	권리의 종류	
281	웅촌면 대대리	720-1	720-1	답	답	246	246	국	국토교통부				
282	웅촌면 대대리	1661-9	1661-9	답	답	52	52	국	기획재정부				
283	웅촌면 대대리	1644-38 9	1644-389	답	답	3	3	국	기획재정부				
284	웅촌면 대대리	730-3	730-3	답	답	1,584	1,584	국	국토교통부				
285	웅촌면 대대리	1644-40 8	1644-408	천	천	563	563	국	국토교통부				
286	웅촌면 대대리	1661-6	1661-6	도	도	63	63	국	국토교통부				
287	웅촌면 대대리	1644-38 8	1644-388	답	답	66	66	국	기획재정부				
288	웅촌면 대대리	1661-8	1661-8	답	답	3	3	국	기획재정부				
289	웅촌면 대대리	1644-39 2	1644-392	답	답	8	8	국	기획재정부				
290	웅촌면 대대리	1661-5	1661-5	답	답	182	182	국	기획재정부				
291	웅촌면 대대리	산18-4	산18-4	임	임	9,541	9,541	국	국토교통부				
292	웅촌면 대대리	산17-2	산17-2	임	임	7,499	7,499	국	국토교통부				
293	웅촌면 대대리	791-2	791-2	답	답	208	208	이*준	부산 해운대구 마린 시티2로 38, 주3동 ****호(우동,해운대 아이파크)				
294	웅촌면 대대리	791-4	791-4	답	답	260	260	국	국토교통부				
295	웅촌면 대대리	791-1	791-1	도	도	36	36	공	울주군				
296	웅촌면 대대리	791-3	791-3	도	도	39	39	공	울주군				
297	웅촌면 대대리	1644-40 4	1644-404	천	천	347	347	국	국토교통부				
298	웅촌면 대대리	754	754-2	천	천	26	26	삼*화평	초천리 320				
299	웅촌면 대대리	754-1	754-1	천	천	2	2	삼*화평	초천리 320				
300	웅촌면 대대리	1655	1655	도	도	3	3	국	농림축산식품부				
301	웅촌면 대대리	1655-1	1655-1	도	도	107	107	국	농림축산식품부				
302	웅촌면 대대리	1655-2	1655-2	도	도	115	115	국	농림축산식품부				
303	웅촌면 대대리	755-1	755-1	도	도	94	94	공	울주군				
304	웅촌면 대대리	755-5	755-5	도	도	325	325	공	울주군				
305	웅촌면 대대리	755-4	755-4	답	답	175	175	국	국토교통부				
306	웅촌면 대대리	755-3	755-3	장	장	1,376	1,376	국	국토교통부				
307	웅촌면 대대리	산34-4	산34-4	임	임	794	794	국	국토교통부				
308	웅촌면 대대리	산34-3	산34-3	임	임	1,457	1,457	국	국토교통부				
309	웅촌면 대대리	산32-1	산32-1	도	도	200	200	국	국토교통부				
310	웅촌면 대대리	산32-3	산32-3	임	임	2,503	2,503	국	국토교통부				
311	웅촌면 대대리	산31-2	산31-2	임	임	1,846	1,846	국	국토교통부				
312	웅촌면 대대리	726	726	답	답	314	314	국	국토교통부				
313	웅촌면 대대리	725	725	답	답	2,026	2,026	국	국토교통부				
314	웅촌면 대대리	728	728	답	답	60	60	국	국토교통부				
315	웅촌면 대대리	727-2	727-2	답	답	694	694	국	국토교통부				
316	웅촌면 대대리	727-1	727-1	답	답	202	202	국	국토교통부				

일련 번호	소재지	지번		지목		지적(m ²)		소유자		관계인			비고
		당초	변경	공부	현실	당초	편입	성명	주소	성명	주소	권리의 종류	
317	웅촌면 대대리	729-4	729-4	답	답	141	141	국	국토교통부				
318	웅촌면 대대리	1660	1660	도	도	85	85	국	농림축산식품부				
319	웅촌면 대대리	727-3	727-3	천	천	66	66	국	국토교통부				
320	웅촌면 대대리	729-3	729-3	답	답	397	397	국	국토교통부				
321	웅촌면 대대리	730-5	730-5	천	천	241	241	국	국토교통부				
322	웅촌면 대대리	산18-5	산18-5	임	임	4,313	4,313	국	국토교통부				
323	웅촌면 대대리	산18-6	산18-6	임	임	1,657	1,657	국	국토교통부				
324	웅촌면 대대리	산19-2	산19-2	임	임	1,892	1,892	국	국토교통부				
325	웅촌면 대대리	1647	1647	천	천	152	152	국	국토교통부				
326	웅촌면 대대리	10-1	10-1	천	천	38	38	국	국토교통부				
327	웅촌면 대대리	9-1	9-1	답	답	186	186	국	국토교통부				
328	웅촌면 대대리	산17-1	산17-1	구	구	262	262	국	농림축산식품부				
329	웅촌면 대대리	7-1	7-1	천	천	159	159	이*선					
330	웅촌면 대대리	8	8	묘	묘	99	99	국	국토교통부				
331	웅촌면 대대리	산16-1	산16-1	임	임	992	992	국	국토교통부				
332	웅촌면 대대리	산14	산14	임	임	595	595	국	국토교통부				
333	웅촌면 대대리	산12-1	산12-1	임	임	10,427	10,427	국	국토교통부				
334	웅촌면 대대리	산11-13	산11-13	임	임	902	902	국	국토교통부				
335	웅촌면 대대리	산11-12	산11-12	임	임	4,058	4,058	국	국토교통부				
336	웅촌면 대대리	산19-1	산19-1	구	구	249	249	국	농림축산식품부				
337	웅촌면 대대리	1648	1648	천	천	165	165	국	국토교통부				
338	웅촌면 대대리	7-5	7-5	임	임	106	106	국	국토교통부				
339	웅촌면 대대리	7-4	7-4	임	임	68	68	국	국토교통부				
340	웅촌면 대대리	산15	산15	임	임	2,876	2,876	국	국토교통부				
341	웅촌면 대대리	7-3	7-3	답	답	702	702	국	국토교통부				
342	웅촌면 대대리	산4-4	산4-4	임	임	732	732	국	국토교통부				
343	웅촌면 대대리	5	5	답	답	1,415	1,415	국	국토교통부				
344	웅촌면 대대리	산4-3	산4-3	임	임	159	159	국	국토교통부				
345	웅촌면 대대리	산4-1	산4-1	구	구	73	73	국	농림축산식품부				
346	웅촌면 대대리	산13-3	산13-3	임	임	2,380	2,380	국	국토교통부				
347	웅촌면 대대리	산13-5	산13-5	임	임	272	272	국	국토교통부				
348	웅촌면 대대리	6-1	6-1	답	답	14	14	국	국토교통부				
349	웅촌면 대대리	1646	1646	구	구	46	46	국	농림축산식품부				
350	웅촌면 대대리	산13-4	산13-4	임	임	1,193	1,193	국	국토교통부				
351	웅촌면 대대리	산8-1	산8-1	임	임	97	97	국	국토교통부				
352	웅촌면 대대리	산10-1	산10-1	임	임	12,295	12,295	국	국토교통부				
353	웅촌면 대대리	산11-10	산11-10	임	임	10,203	10,203	국	국토교통부				

일련 번호	소재지	지번		지목		지적(m ²)		소유자		관계인			비고
		당초	변경	공부	현실	당초	편입	성명	주소	성명	주소	권리의 종류	
354	웅촌면 대대리	산64-2	산64-2	구	구	7	7	국	농림축산식품부				
355	웅촌면 대대리	966-7	966-7	임	임	8,025	8,025	케**부동 산신탭	서울특별시 강남구 테헤란로 ***(역삼 동)				
356	웅촌면 대대리	산77-13	산77-13	임	임	26	26	공	울산광역시				
357	웅촌면 대대리	산77-10	산77-10	임	임	6,591	6,591	조*옥	부산 기장군 기장읍 청강리 846 기장현 대아파트 ***동				
358	웅촌면 대대리	921	921	답	답	124	124	국	국토교통부				
359	웅촌면 대대리	935-5	935-5	잡	잡	96	96	노*춘	936				
360	웅촌면 대대리	936-1	936-1	답	답	316	316	국	국토교통부				
361	웅촌면 대대리	7-6	7-6	임	임	8	8	김*관	경상남도 김해시 김 해대로 1902번길 62, 204동 ***호(구				
362	웅촌면 대대리	6	6	답	답	207	207	국	국토교통부				
363	웅촌면 대대리	957	957	전	전	401	401	국	국토교통부				
364	웅촌면 대대리	954-2	954-2	전	전	30	30	이*우	울산광역시 동구 화 정동 240 벽산우진 타운 102-****				
365	웅촌면 대대리	953-2	953-2	답	답	8	8	이*복	울산광역시 울주군 웅촌면 대대리 ***				
366	웅촌면 대대리	952-2	952-2	답	답	19	19	이*복	울산광역시 울주군 웅촌면 대대리 ***				
367	웅촌면 대대리	950-2	950-2	답	답	18	18	노*춘	936				
368	웅촌면 대대리	833-3	833-3	답	답	26	26	장*연	울산광역시 울주군 웅촌면 대대리 ****-*				
369	웅촌면 대대리	832-3	832-3	답	답	5	5	노*춘	936				
370	웅촌면 대대리	787-8	787-8	잡	잡	204	204	공	울주군				
371	웅촌면 대대리	937-2	937-2	답	답	15	15	노*춘	904				
372	웅촌면 대대리	757	757	답	답	815	815	국	국토교통부				
373	웅촌면 대대리	758	758	답	답	292	292	국	국토교통부				
374	웅촌면 대대리	759-2	759-2	답	답	172	172	이*우	955				
375	웅촌면 대대리	764-2	764-2	답	답	352	352	김*필	울산광역시 남구 대 학로 15번길 23 (무 거동)				
376	웅촌면 대대리	765-1	765-1	답	답	641	641	국	국토교통부				
377	웅촌면 대대리	765-4	765-4	천	천	69	69	김*출	502				
378	웅촌면 대대리	1659-8	1659-8	답	답	101	101	국	기획재정부				
379	웅촌면 대대리	1659-7	1659-7	답	답	14	14	국	기획재정부				
380	웅촌면 대대리	1644-39 9	1644-399	답	답	30	30	국	기획재정부				
381	웅촌면 대대리	1644-39 8	1644-398	답	답	8	8	국	기획재정부				
382	웅촌면 대대리	720-2	720-2	답	답	15	15	황*완	부산광역시 기장군 장안읍 길천리 ***-*				
383	웅촌면 대대리	1661-10	1661-10	답	답	9	9	국	기획재정부				
384	웅촌면 대대리	1644-39 6	1644-396	답	답	42	42	국	기획재정부				
385	웅촌면 대대리	1644-40 1	1644-401	답	답	38	38	국	기획재정부				
386	웅촌면 대대리	산11-17	산11-17	임	임	58	58	이*향	부산 금정구 범어천 로 46번길 **-*				

일련 번호	소재지	지번		지목		지적(m ²)		소유자		관계인			비고
		당초	변경	공부	현실	당초	편입	성명	주소	성명	주소	권리의 종류	
387	웅촌면 대대리	산17-3	산17-3	임	임	43	43	김*학	부산 금정구 구서동 563-40 금강부광아 파트 ***-***				
388	웅촌면 대대리	9-2	9-2	답	답	99	99	최*자	성남시 중원구 상대 원동 ***				
389	웅촌면 대대리	산12-3	산12-3	임	임	522	522	김*욱	217				
390	웅촌면 대대리	산10-4	산10-4	임	임	78	78	손*우	서울 성동구 성수동 2가 834성수동아이 파크 ***				
391	웅촌면 대대리	산11-16	산11-16	임	임	84	84	이*향	부산 금정구 남산동 ***-***				
392	웅촌면 대대리	산64-5	산64-5	임	임	20	20	이*백	고연리 ***				
393	웅촌면 대대리	산60-2	산60-2	임	임	111	111	이*필	울산 중구 우정동 ***-***				
394	웅촌면 대대리	960	960	대	대	287	287	국	국토교통부				
395	웅촌면 대대리	961-2	961-2	전	전	27	27	노*무	대대리***				
396	웅촌면 대대리	산59-3	산59-3	임	임	509	509	서*식	울산 북구 선장골길 ***-*				
397	웅촌면 대대리	824-4	824-4	임	임	707	707	한*무	울산광역시 북구 천 곡길*** (천곡동)				
398	웅촌면 대대리	산55-6	산55-6	임	임	281	281	김*호	507				
399	웅촌면 대대리	산55-5	산55-5	임	임	839	839	김*원	부산 동래구 남산동 ***-***				
400	웅촌면 대대리	755-2	755-2	답	답	223	223	국	국토교통부				
401	웅촌면 대대리	755	755	장	장	412	412	국	국토교통부				
402	웅촌면 대대리	산34-1	산34-1	임	임	328	328	국	국토교통부				
403	웅촌면 대대리	산31-3	산31-3	임	임	48	48	이*수	웅촌면 저리3길 **				
404	웅촌면 대대리	산18-7	산18-7	임	임	85	85	김*경	웅촌면 하대길 **				
405	웅촌면 대대리	산77-12	산77-12	임	임	52	52	조*욱	부산 기장군 기장읍 청강리 846 기장현대 아파트 ***동				
406	웅촌면 대대리	787-7	787-7	잡	잡	7	7	공	울산광역시				
407	웅촌면 대대리	787-6	787-6	잡	잡	501	501	공	울산광역시				
408	웅촌면 대대리	산60-3	산60-3	임	임	32	32	이*필	울산 중구 우정동 ***-***				
409	웅촌면 대대리	산59-2	산59-2	임	임	13	13	서*식	울산 북구 선장골길 ***-*				
410	웅촌면 대대리	787-5	787-5	잡	잡	145	145	공	울산광역시				
411	웅촌면 대대리	1659-6	1659-6	답	답	1	1	국	기획재정부				
412	웅촌면 대대리	7-7	7-7	임	임	7	7	김*관	경상남도 김해시 김 해대로 1902번길 62, ***동 ***호(구				
413	웅촌면 대대리	1644-39 7	1644-397	답	답	2	2	국	기획재정부				
414	웅촌면 대대리	1644-40 9	1644-409	천	천	48	48	국	국토교통부				
415	웅촌면 대대리	1644-40 6	1644-406	천	천	331	331	국	국토교통부				
416	웅촌면 대대리	산12-2	산12-2	임	임	19	19	김*욱	217				
417	웅촌면 대대리	산10-3	산10-3	임	임	66	66	손*우	서울 성동구 성수동2 가 834 성수동아이파 크 ***				
418	웅촌면 대대리	1644-41 0	1644-410	천	천	962	962	국	국토교통부				
419	웅촌면 대대리	792-7	792-7	장	장	64	64	국	국토교통부				
420	웅촌면 대대리	730-4	730-4	답	답	66	66	김*훈	울산광역시 울주군 웅촌면 웅촌로 ***-*				

일련 번호	소재지	지번		지목		지적(m ²)		소유자		관계인			비고
		당초	변경	공부	현실	당초	편입	성명	주소	성명	주소	권리의 종류	
421	웅촌면 대대리	1644-41 2	1644-412	천	천	150	150	국	국토교통부				
422	웅촌면 대대리	산11-15	산11-15	임	임	41	41	이*향	부산 금정구 남산동 ***-**				
423	웅촌면 대대리	산77-14	산77-14	임	임	339	339	조*욱	부산 기장군 기장읍 청 강리 846 기장현대아파 트 ***동 ****호				
424	웅촌면 대대리	1644-41 3	1644-413	천	천	28	28	국	국토교통부				
425	웅촌면 대대리	산12-4	산12-4	임	임	117	117	김*욱	217				
426	웅촌면 대대리	산13-6	산13-6	임	임	58	58	김*진	서울 강서구 화곡로 13 길 107, 127동 ***호 (화곡푸르지오)				
427	웅촌면 대대리	산10-5	산10-5	임	임	98	98	이*구 외1인	울산 남구 두왕로 190 번길 4, ****호 (우주 그린가든)				
428	웅촌면 대대리	산11-18	산11-18	임	임	170	170	이*향 외1인	부산 금정구 범어천 로46번길 ***-				
429	웅촌면 대대리		산77-1		임		2,599	국	국토교통부				추가
430	웅촌면 대대리		1644-429		천		24	국	국토교통부				추가
431	웅촌면 대대리		756		임		76	국	기획재정부				추가
432	웅촌면 대대리		757-4		도		96	공	울주군				추가
433	웅촌면 대대리		1644-430		천		700	국	국토교통부				추가
434	웅촌면 대대리		1644-427		천		155	국	국토교통부				추가
435	웅촌면 대대리		757-14		천		9	김*례 외2 인	양산시 신명로 73,103 동****호 (평산동,대 원아파트)				추가
436	웅촌면 대대리		757-10		천		45	김*례 외2 인	양산시 신명로 73,103 동****호 (평산동,대 원아파트)				추가
437	웅촌면 대대리		757-12		천		28	국	국토교통부				추가
438	웅촌면 대대리		757-15		천		39	공	울주군				추가
439	웅촌면 대대리		757-13		천		140	한*명	1368-*				추가
440	웅촌면 대대리		산31-4		임		495	이*수	울산 울주군 웅촌면 저리3길 **				추가
441	웅촌면 조천리	산24-11	산24-11	임	임	234	234	공	울주군				
442	웅촌면 조천리	445-1	445-1	천	천	1,056	1,056	국	국토교통부				
443	웅촌면 조천리	397-1	397-1	답	답	448	448	국	국토교통부				
444	웅촌면 조천리	산22-13	산22-13	임	임	1,201	1,201	국	국토교통부				
445	웅촌면 조천리	산22-14	산22-14	임	임	65	65	국	국토교통부				
446	웅촌면 조천리	299-2	299-2	전	전	200	200	국	국토교통부				
447	웅촌면 조천리	300-2	300-2	전	전	953	953	국	국토교통부				
448	웅촌면 조천리	302	302	답	답	202	202	이*혁	부산북구덕천로234 번길34,204동****호 (만덕동,럭키아파트)				
449	웅촌면 조천리	산15-1	산15-1	임	임	8,634	8,634	한국토지 주택공사	경남진주시충의로19				
450	웅촌면 조천리	304-3	304-3	답	답	324	324	한국토지 주택공사	경남진주시충의로19				
451	웅촌면 조천리	305	305	답	답	1,065	1,065	한국토지 주택공사	경남진주시충의로19				
452	웅촌면 조천리	245	245	도	도	94	94	국	농림축산식품부				
453	웅촌면 조천리	243-4	243-4	답	답	781	781	오*현	울산광역시동구전하 동***-**				
454	웅촌면 조천리	244	244	구	구	46	46	국	농림축산식품부				

일련 번호	소재지	지번		지목		지적(m ²)		소유자		관계인			비고
		당초	변경	공부	현실	당초	편입	성명	주소	성명	주소	권리의 종류	
455	웅촌면 웅초천리	242	242	도	도	29	29	국	농림축산식품부				
456	웅촌면 웅초천리	241-1	241-1	잡	잡	30	30	한국농어 촌공사	경기도의왕시포일동 487				
457	웅촌면 웅초천리	241	241	구	구	19	19	국	농림축산식품부				
458	웅촌면 웅초천리	산12-1	산12-1	임	임	2,678	2,678	한국토지 주택공사	경남진주시충의로19				
459	웅촌면 웅초천리	307-9	307-9	전	전	2	2	한국토지 주택공사	경남진주시충의로19				
460	웅촌면 웅초천리	307-6	307-6	임	임	6	6	한국토지 주택공사	경남진주시충의로19				
461	웅촌면 웅초천리	114-7	114-7	답	답	112	112	한국토지 주택공사	경남진주시충의로19				
462	웅촌면 웅초천리	307-5	307-5	구	구	43	43	한국농어 촌공사	경기도의왕시포일동 487				
463	웅촌면 웅초천리	308	308	전	전	2,478	2,478	한국토지 주택공사	경남진주시충의로19				
464	웅촌면 웅초천리	산12-3	산12-3	구	구	198	198	한국농어 촌공사	경기도의왕시포일동 487				
465	웅촌면 웅초천리	307-7	307-7	구	구	79	79	한국농어 촌공사	경기도의왕시포일동 487				
466	웅촌면 웅초천리	114-8	114-8	답	답	466	466	한국토지 주택공사	경남진주시충의로19				
467	웅촌면 웅초천리	114-5	114-5	답	답	687	687	한국토지 주택공사	경남진주시충의로19				
468	웅촌면 웅초천리	232-2	232-2	구	구	169	169	한국농어 촌공사	경기도의왕시포일동 487				
469	웅촌면 웅초천리	232-3	232-3	전	전	23	23	오*영					
470	웅촌면 웅초천리	115	115	구	구	161	161	국	농림축산식품부				
471	웅촌면 웅초천리	112-16	112-16	답	답	91	91	한국토지 주택공사	경남진주시충의로19				
472	웅촌면 웅초천리	231-4	231-4	답	답	188	188	한국토지 주택공사	경남진주시충의로19				
473	웅촌면 웅초천리	231-3	231-3	구	구	63	63	한국농어 촌공사	경기도의왕시포일동 487				
474	웅촌면 웅초천리	230-2	230-2	구	구	50	50	한국농어 촌공사	경기도의왕시포일동 487				
475	웅촌면 웅초천리	230-1	230-1	전	전	731	731	한국토지 주택공사	경남진주시충의로19				
476	웅촌면 웅초천리	280-5	280-5	도	도	99	99	공	울주군				
477	웅촌면 웅초천리	112-17	112-17	답	답	1,410	1,410	한국토지 주택공사	경남진주시충의로19				
478	웅촌면 웅초천리	234-6	234-6	구	구	221	221	국	기획재정부				
479	웅촌면 웅초천리	287	287	도	도	215	215	국	농림축산식품부				
480	웅촌면 웅초천리	108-8	108-8	도	도	135	135	공	울주군				
481	웅촌면 웅초천리	111-12	111-12	도	도	20	20	공	울주군				
482	웅촌면 웅초천리	108-5	108-5	도	도	6	6	공	울주군				
483	웅촌면 웅초천리	234-1	234-1	전	전	462	462	국	기획재정부				
484	웅촌면 웅초천리	112-7	112-7	답	답	387	387	한국토지 주택공사	경남진주시충의로19				
485	웅촌면 웅초천리	111-9	111-9	도	도	417	417	공	울주군				
486	웅촌면 웅초천리	228-2	228-2	구	구	10	10	한국토지 주택공사	경남진주시충의로19				
487	웅촌면 웅초천리	111-15	111-15	답	답	494	494	한국토지 주택공사	경남진주시충의로19				
488	웅촌면 웅초천리	112-15	112-15	답	답	44	44	한국토지 주택공사	경남진주시충의로19				
489	웅촌면 웅초천리	117	117	도	도	669	669	국	농림축산식품부				
490	웅촌면 웅초천리	111	111	답	답	409	409	공	울주군				

일련 번호	소재지	지번		지목		지적(m ²)		소유자		관계인			비고
		당초	변경	공부	현실	당초	편입	성명	주소	성명	주소	권리의 종류	
491	웅촌면 초천리	111-16	111-16	답	답	414	414	유*철	울주군범서읍장검길 123,103동****호				
492	웅촌면 초천리	111-11	111-11	도	도	210	210	공	울주군				
493	웅촌면 초천리	111-17	111-17	답	답	392	392	유*철	울주군범서읍장검길 123,103동****호				
494	웅촌면 초천리	236-3	236-3	전	전	253	253	박*렬	경남양산시삼호로 86,102동****호				
495	웅촌면 초천리	274-6	274-6	구	구	848	848	국	농림축산식품부				
496	웅촌면 초천리	111-18	111-18	답	답	283	283	박*수	부산기장군정관면두 명2길**				
497	웅촌면 초천리	113	113	답	답	325	325	한국토지 주택공사	경남진주시충의로19				
498	웅촌면 초천리	111-19	111-19	답	답	197	197	박*수	부산기장군정관면두 명2길**				
499	웅촌면 초천리	111-20	111-20	답	답	418	418	한국토지 주택공사	경남진주시충의로19				
500	웅촌면 초천리	111-13	111-13	도	도	202	202	공	울주군				
501	웅촌면 초천리	111-10	111-10	도	도	43	43	공	울주군				
502	웅촌면 초천리	111-21	111-21	답	답	660	660	한국토지 주택공사	경남진주시충의로19				
503	웅촌면 초천리	111-22	111-22	답	답	1,068	1,068	한국토지 주택공사	경남진주시충의로19				
504	웅촌면 초천리	111-14	111-14	도	도	19	19	공	울주군				
505	웅촌면 초천리	168	168	답	답	558	558	한국토지 주택공사	경남진주시충의로19				
506	웅촌면 초천리	168-1	168-1	답	답	1,610	1,610	한국토지 주택공사	경남진주시충의로19				
507	웅촌면 초천리	168-5	168-5	도	도	41	41	한국토지 주택공사	경남진주시충의로19				
508	웅촌면 초천리	168-4	168-4	도	도	22	22	한국토지 주택공사	경남진주시충의로19				
509	웅촌면 초천리	223-1	223-1	전	전	1,136	1,136	한국토지 주택공사	경남진주시충의로19				
510	웅촌면 초천리	169	169	답	답	1,134	1,134	한국토지 주택공사	경남진주시충의로19				
511	웅촌면 초천리	274-7	274-7	도	도	23	23	국	농림축산식품부				
512	웅촌면 초천리	240	240	대	대	469	469	한국토지 주택공사	경남진주시충의로19				
513	웅촌면 초천리	167-3	167-3	답	답	185	185	이*철	127				
514	웅촌면 초천리	산24-9	산24-9	임	임	3,207	3,207	국	국토교통부				
515	웅촌면 초천리	산22-12	산22-12	임	임	556	556	국	국토교통부				
516	웅촌면 초천리	산22-10	산22-10	임	임	3,690	3,690	국	국토교통부				
517	웅촌면 초천리	308-2	308-2	전	전	99	99	한국토지 주택공사	경남진주시충의로19				
518	웅촌면 초천리	308-1	308-1	전	전	160	160	한국토지 주택공사	경남진주시충의로19				
519	웅촌면 초천리	산12-4	산12-4	임	임	1,972	1,972	한국토지 주택공사	경남진주시충의로19				
520	웅촌면 초천리	313-1	313-1	답	답	78	78	한국토지 주택공사	경남진주시충의로19				
521	웅촌면 초천리	460	460	구	구	925	925	국	농림축산식품부				
522	웅촌면 초천리	산5-6	산5-6	임	임	38	38	학**씨 초천파문회	초천리137				
523	웅촌면 초천리	309	309	천	천	797	797	오*근	초천리372				
524	웅촌면 초천리	310	310	답	답	182	182	오*근	초천리372				
525	웅촌면 초천리	312-2	312-2	대	대	486	486	한국토지 주택공사	경남진주시충의로19				
526	웅촌면 초천리	311	311	답	답	896	896	한국토지 주택공사	경남진주시충의로19				

일련 번호	소재지	지번		지목		지적(m ²)		소유자		관계인			비고
		당초	변경	공부	현실	당초	편입	성명	주소	성명	주소	권리의 종류	
527	웅촌면 초천리	312-1	312-1	대	대	377	377	송*재	초천리***-				
528	웅촌면 초천리	225-7	225-7	답	답	765	765	한국토지 주택공사	경남진주시충의로19				
529	웅촌면 초천리	산5-8	산5-8	임	임	2,655	2,655	한국토지 주택공사	경남진주시충의로19				
530	웅촌면 초천리	229-1	229-1	전	전	555	555	한국토지 주택공사	경남진주시충의로19				
531	웅촌면 초천리	229	229	대	대	509	509	한국토지 주택공사	경남진주시충의로19				
532	웅촌면 초천리	225-5	225-5	대	대	674	674	한국토지 주택공사	경남진주시충의로19				
533	웅촌면 초천리	228-1	228-1	전	전	334	334	한국토지 주택공사	경남진주시충의로19				
534	웅촌면 초천리	225-4	225-4	답	답	660	660	한국토지 주택공사	경남진주시충의로19				
535	웅촌면 초천리	227-2	227-2	구	구	152	152	한국농어 촌공사	경기도의왕시포일동 487				
536	웅촌면 초천리	산6-1	산6-1	임	임	532	532	한국토지 주택공사	경남진주시충의로19				
537	웅촌면 초천리	산5-3	산5-3	임	임	198	198	한국토지 주택공사	경남진주시충의로19				
538	웅촌면 초천리	산6-2	산6-2	구	구	63	63	강*명	곡천리				
539	웅촌면 초천리	225-3	225-3	답	답	656	656	한국토지 주택공사	경남진주시충의로19				
540	웅촌면 초천리	225-2	225-2	답	답	280	280	한국토지 주택공사	경남진주시충의로19				
541	웅촌면 초천리	226-2	226-2	구	구	79	79	한국농어 촌공사	경기도의왕시포일동 487				
542	웅촌면 초천리	225	225	임	임	228	228	한국토지 주택공사	경남진주시충의로19				
543	웅촌면 초천리	168-3	168-3	답	답	492	492	한국토지 주택공사	경남진주시충의로19				
544	웅촌면 초천리	225-8	225-8	대	대	202	202	한국토지 주택공사	경남진주시충의로19				
545	웅촌면 초천리	산5-5	산5-5	구	구	99	99	한국농어 촌공사	경기도의왕시포일동 487				
546	웅촌면 초천리	산5-7	산5-7	임	임	466	466	한국토지 주택공사	경남진주시충의로19				
547	웅촌면 초천리	224-2	224-2	구	구	43	43	한국농어 촌공사	경기도의왕시포일동 487				
548	웅촌면 초천리	222-10	222-10	구	구	13	13	김*수	초천리***				
549	웅촌면 초천리	222-14	222-14	임	임	83	83	한국토지 주택공사	경남진주시충의로19				
550	웅촌면 초천리	168-2	168-2	과	과	1,591	1,591	한국토지 주택공사	경남진주시충의로19				
551	웅촌면 초천리	222-9	222-9	구	구	69	69	한국농어 촌공사	경기도의왕시포일동 487				
552	웅촌면 초천리	222-12	222-12	전	전	557	557	한국토지 주택공사	경남진주시충의로19				
553	웅촌면 초천리	222-11	222-11	전	전	69	69	한국토지 주택공사	경남진주시충의로19				
554	웅촌면 초천리	222-8	222-8	구	구	102	102	한국농어 촌공사	경기도의왕시포일동 487				
555	웅촌면 초천리	223-2	223-2	구	구	40	40	한국농어 촌공사	경기도의왕시포일동 487				
556	웅촌면 초천리	222-13	222-13	전	전	111	111	한국토지 주택공사	경남진주시충의로19				
557	웅촌면 초천리	221-2	221-2	구	구	86	86	한국농어 촌공사	경기도의왕시포일동 487				
558	웅촌면 초천리	221-1	221-1	전	전	1,507	1,507	한국토지 주택공사	경남진주시충의로19				
559	웅촌면 초천리	220-2	220-2	구	구	7	7	이*락	석천리				
560	웅촌면 초천리	219-1	219-1	전	전	2,007	2,007	이*덕	초천리***				
561	웅촌면 초천리	220-1	220-1	전	전	856	856	한국토지 주택공사	경남진주시충의로19				
562	웅촌면 초천리	219-3	219-3	구	구	305	305	이*락	초천리***				

일련 번호	소재지	지번		지목		지적(㎡)		소유자		관계인			비고
		당초	변경	공부	현실	당초	편입	성명	주소	성명	주소	권리의 종류	
563	웅촌면 조천리	218-1	218-1	답	답	132	132	한국토지 주택공사	경남진주시충의로19				
564	웅촌면 조천리	218-3	218-3	답	답	129	129	한국토지 주택공사	경남진주시충의로19				
565	웅촌면 조천리	218-2	218-2	임	임	126	126	한국토지 주택공사	경남진주시충의로19				
566	웅촌면 조천리	216-1	216-1	전	전	1,377	1,377	오*훈	울산울주군웅촌면곡 천리***-*				
567	웅촌면 조천리	104-11	104-11	전	전	314	314	이*임	곡천리***-**				
568	웅촌면 조천리	104-12	104-12	답	답	514	514	류*숙	***-12				
569	웅촌면 조천리	212	212	전	전	185	185	양*용	석천리***-5				
570	웅촌면 조천리	산3-2	산3-2	임	임	595	595	한국토지 주택공사	경남진주시충의로19				
571	웅촌면 조천리	산3-7	산3-7	임	임	133	133	김*생	경상남도거제시수월 2길***-**(수월동)				
572	웅촌면 조천리	산3-5	산3-5	임	임	179	179	한국토지 주택공사	경남진주시충의로19				
573	웅촌면 조천리	135-2	135-2	전	전	703	703	한국토지 주택공사	경남진주시충의로19				
574	웅촌면 조천리	134-1	134-1	대	대	3	3	한국토지 주택공사	경남진주시충의로19				
575	웅촌면 조천리	135-3	135-3	전	전	86	86	한국토지 주택공사	경남진주시충의로19				
576	웅촌면 조천리	146-1	146-1	전	전	11	11	이*환	초천리***				
577	웅촌면 조천리	145	145	대	대	972	972	한국토지 주택공사	경남진주시충의로19				
578	웅촌면 조천리	186-4	186-4	답	답	263	263	한국토지 주택공사	경남진주시충의로19				
579	웅촌면 조천리	186-3	186-3	답	답	4	4	한국토지 주택공사	경남진주시충의로19				
580	웅촌면 조천리	193-3	193-3	전	전	1,306	1,306	한국토지 주택공사	경남진주시충의로19				
581	웅촌면 조천리	193-2	193-2	도	도	145	145	이*우	초천리***				
582	웅촌면 조천리	79-2	79-2	답	답	271	271	한국토지 주택공사	경남진주시충의로19				
583	웅촌면 조천리	80-6	80-6	답	답	1,034	1,034	한국토지 주택공사	경남진주시충의로19				
584	웅촌면 조천리	80-5	80-5	답	답	1,300	1,300	한국토지 주택공사	경남진주시충의로19				
585	웅촌면 조천리	37-2	37-2	답	답	924	924	한국토지 주택공사	경남진주시충의로19				
586	웅촌면 조천리	37-3	37-3	도	도	232	232	국	농림축산식품부				
587	웅촌면 조천리	217	217	임	임	159	159	한국토지 주택공사	경남진주시충의로19				
588	웅촌면 조천리	215	215	대	대	268	268	한국토지 주택공사	경남진주시충의로19				
589	웅촌면 조천리	215-1	215-1	전	전	406	406	한국토지 주택공사	경남진주시충의로19				
590	웅촌면 조천리	산4-10	산4-10	임	임	8,035	8,035	박*관	127				
591	웅촌면 조천리	산4-8	산4-8	임	임	682	682	한국토지 주택공사 의2인	경남진주시충의로19				
592	웅촌면 조천리	137-1	137-1	유	유	41	41	학**씨초 천과문회	137				
593	웅촌면 조천리	445-16	445-16	친	친	319	319	국	농림축산식품부				
594	웅촌면 조천리	142-4	142-4	대	대	15	15	한국토지 주택공사	경남진주시충의로19				
595	웅촌면 조천리	136	136	대	대	532	532	한국토지 주택공사	경남진주시충의로19				
596	웅촌면 조천리	142-3	142-3	대	대	6	6	한국토지 주택공사	경남진주시충의로19				
597	웅촌면 조천리	142-1	142-1	대	대	59	59	한국토지 주택공사	경남진주시충의로19				
598	웅촌면 조천리	142-2	142-2	대	대	99	99	한국토지 주택공사	경남진주시충의로19				

일련 번호	소재지	지번		지목		지적(㎡)		소유자		관계인			비고
		당초	변경	공부	현실	당초	편입	성명	주소	성명	주소	권리의 종류	
599	웅촌면 조천리	144	144	대	대	536	536	한국토지 주택공사	경남진주시충의로19				
600	웅촌면 조천리	143	143	대	대	770	770	한국토지 주택공사	경남진주시충의로19				
601	웅촌면 조천리	산2-7	산2-7	임	임	29	29	학성이씨 초천파문 회	울산광역시울주군웅 촌면조천리137				
602	웅촌면 조천리	산1-8	산1-8	임	임	12,067	12,067	한국토지 주택공사	경남진주시충의로19				
603	웅촌면 조천리	산1-10	산1-10	임	임	210	210	이*호	서울특별시강남구언 주로406,35동***호				
604	웅촌면 조천리	194	194	전	전	922	922	한국토지 주택공사	경남진주시충의로19				
605	웅촌면 조천리	446-1	446-1	도	도	312	312	국	농림축산식품부				
606	웅촌면 조천리	195-1	195-1	전	전	226	226	한국토지 주택공사	경남진주시충의로19				
607	웅촌면 조천리	196	196	답	답	2,351	2,351	국	기획재정부				
608	웅촌면 조천리	197	197	답	답	251	251	한국토지 주택공사	경남진주시충의로19				
609	웅촌면 조천리	80-4	80-4	답	답	1,688	1,688	한국토지 주택공사	경남진주시충의로19				
610	웅촌면 조천리	80-3	80-3	답	답	1,570	1,570	한국토지 주택공사	경남진주시충의로19				
611	웅촌면 조천리	80-2	80-2	답	답	2,374	2,374	한국토지 주택공사	경남진주시충의로19				
612	웅촌면 조천리	36-4	36-4	도	도	25	25	한국토지 주택공사	경남진주시충의로19				
613	웅촌면 조천리	81-5	81-5	답	답	130	130	한국토지 주택공사	경남진주시충의로19				
614	웅촌면 조천리	285-6	285-6	구	구	394	394	국	농림축산식품부				
615	웅촌면 조천리	81-4	81-4	답	답	253	253	한국토지 주택공사	경남진주시충의로19				
616	웅촌면 조천리	282	282	도	도	849	849	국	농림축산식품부				
617	웅촌면 조천리	39-3	39-3	답	답	800	800	한국토지 주택공사	경남진주시충의로19				
618	웅촌면 조천리	33-6	33-6	답	답	494	494	한국토지 주택공사	경남진주시충의로19				
619	웅촌면 조천리	38-3	38-3	답	답	1,699	1,699	한국토지 주택공사	경남진주시충의로19				
620	웅촌면 조천리	282-1	282-1	구	구	393	393	국	농림축산식품부				
621	웅촌면 조천리	68	68	답	답	1,468	1,173	국	국토교통부				지적 분할
622	웅촌면 조천리	67-3	67-3	임	임	106	106	강*현	남구무거동1422한화 석유화학(주)사택*** 호				
623	웅촌면 조천리	67-2	67-2	전	전	221	221	강*현	남구무거동1422한화 석유화학(주)사택*** 호				
624	웅촌면 조천리	451	451	구	구	228	228	국	농림축산식품부				
625	웅촌면 조천리	66-1	66-1	답	답	2,499	2,499	한국토지 주택공사	경남진주시충의로19				
626	웅촌면 조천리	65-3	65-3	답	답	880	880	한국토지 주택공사	경남진주시충의로19				
627	웅촌면 조천리	64-2	64-2	답	답	436	436	한국토지 주택공사	경남진주시충의로19				
628	웅촌면 조천리	64-1	64-1	답	답	203	203	한*순	349				
629	웅촌면 조천리	63-2	63-2	임	임	378	378	국	기획재정부				
630	웅촌면 조천리	39-2	39-2	답	답	1,707	1,707	한국토지 주택공사	경남진주시충의로19				
631	웅촌면 조천리	38-4	38-4	답	답	1,953	1,953	한국토지 주택공사	경남진주시충의로19				
632	웅촌면 조천리	51-4	51-4	답	답	221	221	한국토지 주택공사	경남진주시충의로19				
633	웅촌면 조천리	53-5	53-5	임	임	65	65	강*현	남구무거동1422한화 석유화학(주)사택*** 호				

일련 번호	소재지	지번		지목		지적(㎡)		소유자		관계인			비고
		당초	변경	공부	현실	당초	편입	성명	주소	성명	주소	권리의 종류	
634	웅촌면 초천리	67-1	67-1	답	답	1,990	1,990	강*현	남구무거동1422한화 석유화학(주)사택*** 호				
635	웅촌면 초천리	53-4	53-4	답	답	555	555	강*현	남구무거동1422한화 석유화학(주)사택*** 호				
636	웅촌면 초천리	53-6	53-6	임	임	151	151	박*훈	울산시신정동***				
637	웅촌면 초천리	55-1	55-1	답	답	364	364	한국토지 주택공사	경남진주시충의로19				
638	웅촌면 초천리	61-1	61-1	답	답	2,555	2,555	한국토지 주택공사	경남진주시충의로19				
639	웅촌면 초천리	63-1	63-1	임	임	259	259	국	기획재정부				
640	웅촌면 초천리	산22-17	산22-17	임	임	34	34	공	울주군				
641	웅촌면 초천리	산15-3	산15-3	임	임	443	443	이*정	부산동래구안락동 ***-24				
642	웅촌면 초천리	114-9	114-9	답	답	49	49	이*윤	울주군웅촌면고런리 **				
643	웅촌면 초천리	112-18	112-18	답	답	59	59	임*옥	울산남구신복로35번 길6,101동***호(무 거동,쌍용스윗닷홈)				
644	웅촌면 초천리	111-23	111-23	답	답	44	44	이*락	127-4				
645	웅촌면 초천리	111-28	111-28	답	답	103	103	유*철	울산광역시울주군범 서읍장김길123,103 동***호				
646	웅촌면 초천리	111-25	111-25	답	답	42	42	박*수	부산광역시기장군정 관면두명2길**				
647	웅촌면 초천리	111-26	111-26	답	답	45	45	박*수	부산광역시기장군정 관면두명2길3**				
648	웅촌면 초천리	111-27	111-27	답	답	29	29	박*관	127				
649	웅촌면 초천리	33-7	33-7	답	답	72	72	이*환	부산광역시해운대구 선수촌로21번길30,3 동***호				
650	웅촌면 초천리	274-5	274-5	구	구	1,037	1,037	국	농림축산식품부				
651	웅촌면 초천리	285-4	285-4	구	구	769	769	국	농림축산식품부				
652	웅촌면 초천리	446-5	446-5	도	도	89	89	국	농림축산식품부				
653	웅촌면 초천리	446-3	446-3	도	도	66	66	국	농림축산식품부				
654	웅촌면 초천리	446-7	446-7	도	도	185	185	국	농림축산식품부				
655	웅촌면 초천리	산24-12	산24-12	임	임	63	63	김*양	서울특별시용산구이 태원로27라길**(이 태원동)				
656	웅촌면 초천리	산22-15	산22-15	임	임	26	26	이*호	경상남도김해시월산 로142,307동***호 (부곡동,월				
657	웅촌면 초천리	산22-18	산22-18	임	임	806	806	이*호	경상남도김해시월산 로142,307동***호 (부곡동,월				
658	웅촌면 초천리	산15-5	산15-5	임	임	793	793	이*정	부산동래구안락동 431-24				
659	웅촌면 초천리	산5-10	산5-10	임	임	100	100	홍*식	부산동래구낙민동 190동래한신맨션 1-***				
660	웅촌면 초천리	225-11	225-11	대	대	17	17	유*자	312-2				
661	웅촌면 초천리	225-9	225-9	답	답	6	6	유*자	312-2				
662	웅촌면 초천리	222-17	222-17	임	임	45	45	유*자	225-6				
663	웅촌면 초천리	222-15	222-15	전	전	151	151	유*자	225-6				
664	웅촌면 초천리	222-16	222-16	전	전	108	108	유*자	225-6				
665	웅촌면 초천리	219-2	219-2	구	구	45	45	이*락	초천리***				
666	웅촌면 초천리	산4-11	산4-11	임	임	990	990	박*관	초천리***				

일련 번호	소재지	지번		지목		지적(m ²)		소유자		관계인			비고
		당초	변경	공부	현실	당초	편입	성명	주소	성명	주소	권리의 종류	
667	웅촌면 초천리	산4-9	산4-9	임	임	249	249	이*향	중구태화동150-11삼 익세라믹102동***호				
668	웅촌면 초천리	137-2	137-2	유	유	159	159	학**씨초 천파문	137				
669	웅촌면 초천리	142-6	142-6	대	대	163	163	이*우	경기도성남시분당구 내정로54,309동201 호				
670	웅촌면 초천리	산2-8	산2-8	임	임	34	34	학**씨초 천파문	울산광역시울주군웅 촌면초천리***				
671	웅촌면 초천리	산1-11	산1-11	임	임	837	837	이*환	부산광역시해운대구 선수촌로21번길 30,33동909호				
672	웅촌면 초천리	195-2	195-2	전	전	25	25	김*경	부산부산지구개금동 455신개금엔지아파 트202동19				
673	웅촌면 초천리	36-9	36-9	답	답	82	82	천*생	부산부산진구범천동 853-9삼보아파트405				
674	웅촌면 초천리	142-5	142-5	대	대	21	21	이*우	경기도성남시분당구 내정로54,***동*** 호				
675	웅촌면 초천리	산4-12	산4-12	임	임	2	2	박*관	1*7				
676	웅촌면 초천리	274-4	274-4	구	구	39	39	국	농림축산식품부				
677	웅촌면 초천리	274-2	274-2	구	구	278	278	국	농림축산식품부				
678	웅촌면 초천리	303	303	답	답	99	99	이*명	초천리***				
679	웅촌면 초천리	468	468	도	도	36	36	국	농림축산식품부				
680	웅촌면 초천리	280-6	280-6	도	도	15	15	공	울산광역시				
681	웅촌면 초천리	225-10	225-10	대	대	12	12	유*자	312-*				
682	웅촌면 초천리	산5-9	산5-9	임	임	119	119	홍*식	부산동래구낙민동 190동래한신맨션 1-***				
683	웅촌면 초천리	산22-16	산22-16	임	임	17	17	이*호	경상남도하동군금성 면궁항리***-*				
684	웅촌면 초천리	37-4	37-4	답	답	193	193	이*복	울산광역시울주군웅 촌면대대리941				
685	웅촌면 초천리	455	455	도	도	11	11	국	농림축산식품부				
686	웅촌면 초천리	79-3	79-3	답	답	72	72	김*확	1*5				
687	웅촌면 초천리	80-8	80-8	답	답	23	23	이*환	부산해운대구선수촌 로21번길30,3동*** 호(삼익그린아파트)				
688	웅촌면 초천리	80-7	80-7	답	답	44	44	문*순	1*5				
689	웅촌면 초천리	142-7	142-7	대	대	240	240	이*우외2 인	성남시분당구내정로 54,609동***호(한솔 마을)				
690	웅촌면 초천리	산2-9	산2-9	임	임	145	145	***씨초 천파문회	울산울주군웅촌면초 천리***				
691	웅촌면 초천리	산4-13	산4-13	임	임	145	145	***씨초 천파문회	울산울주군웅촌면초 천리***				
692	웅석면 석천리	534-1	534-1	천	천	1,238	1,238	국	국토교통부				
693	웅석면 석천리	522-2	522-2	도	도	360	360	국	국토교통부				
694	웅석면 석천리	산8-3	산8-3	임	임	240	240	공	울주군				
695	웅석면 석천리	522-1	522-1	답	답	152	152	공	울주군				
696	웅석면 석천리	산8-5	산8-5	임	임	115	115	이*환	서울 성북구 성북동 29-1 성북빌리지 1 동 ***호				
697	웅대면 대북리	950-1	950-1	천	천	1,381	1,381	국	국토교통부				
698	웅대면 대북리	963-1	963-1	도	도	494	494	국	국토교통부				
699	웅대면 대북리	577-9	577-9	답	답	233	233	이*석	석천리4**-7				

일련 번호	소재지	지번		지목		지적(㎡)		소유자		관계인			비고
		당초	변경	공부	현실	당초	편입	성명	주소	성명	주소	권리의 종류	
700	웅촌면 대북리	577-13	577-13	답	답	168	168	한국토지 주택공사	경남 진주시 충의로 19				
701	웅촌면 대북리	580-8	580-8	전	전	419	419	강*수	5*6-*				
702	웅촌면 대북리	580-9	580-9	전	전	72	72	공	울주군				
703	웅촌면 대북리	963-9	963-9	답	답	98	98	국	기획재정부				
704	웅촌면 대북리	580-1	580-1	도	도	188	188	국	기획재정부				
705	웅촌면 대북리	963-8	963-8	도	도	116	116	국	국토교통부				
706	웅촌면 대북리	671-2	671-2	답	답	2,374	2,374	한국토지 주택공사	경남 진주시 충의로 19				
707	웅촌면 대북리	572-2	572-2	답	답	22	22	한국토지 주택공사	경남 진주시 충의로 19				
708	웅촌면 대북리	570-1	570-1	답	답	455	455	한국토지 주택공사	경남 진주시 충의로 19				
709	웅촌면 대북리	556-63	556-63	전	전	81	81	한국토지 주택공사	경남 진주시 충의로 19				
710	웅촌면 대북리	576-3	576-3	천	천	73	73	김*하	대북리 6*4				
711	웅촌면 대북리	577-10	577-10	임	임	598	598	박*호외1 인	대북리 5*0				
712	웅촌면 대북리	577-12	577-12	잡	잡	511	511	한국토지 주택공사	경남 진주시 충의로 19				
713	웅촌면 대북리	579-1	579-1	잡	잡	612	612	한국토지 주택공사	경남 진주시 충의로 19				
714	웅촌면 대북리	963-10	963-10	답	답	17	17	국	재무부				
715	웅촌면 대북리	574-7	574-7	답	답	131	131	공	울주군				
716	웅촌면 대북리	574-5	574-5	도	도	539	539	국	국토교통부				
717	웅촌면 대북리	672-8	672-8	답	답	80	80	공	울주군				
718	웅촌면 대북리	672-5	672-5	답	답	2,750	2,750	한국토지 주택공사	경남 진주시 충의로 19				
719	웅촌면 대북리	산164-4	산164-4	임	임	4,968	4,968	한국토지 주택공사	경남 진주시 충의로 19				
720	웅촌면 대북리	580-7	580-7	전	전	151	151	한국토지 주택공사	경남 진주시 충의로 19				
721	웅촌면 대북리	672-7	672-7	답	답	157	157	김*우	경남 창원시 상남동 65-10 외동맨션 2동 ***호				
722	웅촌면 대북리	671-4	671-4	답	답	446	446	김*현	울산광역시 울주군 웅촌면 대북리 556-**				
723	웅촌면 대북리	671-3	671-3	답	답	13	13	김*조	서울특별시 영등포구 당산로4길 12, 115동 ****호				
724	웅촌면 대북리	572-3	572-3	답	답	64	64	김*우	경남 창원시 성남동 65-10 외동맨션 2동 ***호				
725	웅촌면 대북리	570-2	570-2	답	답	402	402	청**씨 취사제과	중구 반구동 743				
726	웅촌면 대북리	556-64	556-64	전	전	7	7	심*수	163				
727	웅촌면 대북리	산164-5	산164-5	임	임	57	57	청**씨 취사제과	중구 반구동 7*3				
728	웅촌면 대북리	580-4	580-4	전	전	122	122	공	울주군				
729	웅촌면 대북리	580-5	580-5	답	답	298	298	공	울주군				
730	웅촌면 대북리	950-5	950-5	답	답	10	10	국	농림축산식품부				
731	웅촌면 대북리	950-4	950-4	전	전	26	26	국	농림축산식품부				
732	웅촌면 대북리	950-2	950-2	답	답	26	26	국	기획재정부				
733	웅촌면 대북리	585-23	585-23	전	전	96	96	공	울주군				
734	웅촌면 대북리	585-49	585-49	답	답	8	8	공	울주군				

일련 번호	소재지	지번		지목		지적(㎡)		소유자		관계인			비고
		당초	변경	공부	현실	당초	편입	성명	주소	성명	주소	권리의 종류	
735	웅촌면 대북리	585-25	585-25	임	임	17	17	공	울주군				
736	웅촌면 대북리	585-24	585-24	도	도	115	115	국	국토교통부				
737	웅촌면 대북리	585-22	585-22	도	도	334	334	국	기획재정부				
738	웅촌면 대북리	670-14	670-14	대	대	414	414	김*규	울산 북구 이화5길 23, 101동 ***호(현 대글로리아)				
739	웅촌면 대북리	666	666	구	구	78	78	국	농림축산식품부				
740	웅촌면 대북리	666-1	666-1	도	도	108	108	국	농림축산식품부				
741	웅촌면 대북리	672	672	답	답	107	107	김*우	창원시 상남동 65-10 외동맨션 2동 ***호				
742	웅촌면 대북리	671-6	671-6	답	답	853	853	김*현	울산 울주군 웅촌면 대북리 55*~**				
743	웅촌면 대북리	671-5	671-5	답	답	248	248	김*조	서울특별시 영등포 구 당산로4길 12, 115동 ****호				
744	웅촌면 대북리	572	572	답	답	58	58	김*우	창원시 상남동 65-10 외동맨션 2동 ***호				
745	웅촌면 대북리	556-70	556-70	전	전	104	104	김*조	서울특별시 영등포 구 당산로4길 12, 115동 ****호				
746	웅촌면 대북리	571-1	571-1	묘	묘	106	106	강*룡	6*0				
747	웅촌면 대북리	570-3	570-3	답	답	263	263	청**씨퇴 사제과	중구 반구동 743				
748	웅촌면 대북리	556-69	556-69	전	전	34	34	심*수	1*3				
749	웅촌면 대북리	574-6	574-6	답	답	64	64	공	울주군				
750	웅촌면 대북리	574-4	574-4	답	답	109	109	공	울주군				
751	웅촌면 대북리	963-3	963-3	도	도	77	77	국	국토교통부				
752	웅촌면 대북리	574-3	574-3	도	도	648	648	국	국토교통부				
753	웅촌면 대북리	672-4	672-4	답	답	561	561	공	울주군				
754	웅촌면 대북리	575-2	575-2	도	도	126	126	한*수	울주군 웅촌면 곡천 리 3*1				
755	웅촌면 대북리	960-3	960-3	구	구	328	328	국	농림축산식품부				
756	웅촌면 대북리	672-2	672-2	구	구	160	160	국	농림축산식품부				
757	웅촌면 대북리	672-1	672-1	답	답	1,085	1,085	김*우	창원시 상남동 65-10 외동맨션 2동 ***호				
758	웅촌면 대북리	672-3	672-3	답	답	68	68	공	울주군				
759	웅촌면 대북리	672-6	672-6	답	답	721	721	김*우	창원시 상남동 65-10 외동맨션 2동 ***호				
760	웅촌면 대북리	산164-8	산164-8	임	임	1,856	1,856	청**씨퇴 사제과	중구 반구동 7*3				
761	웅촌면 대북리	산164-7	산164-7	임	임	85	85	청**씨퇴 사제과	중구 반구동 7*3				
762	웅촌면 대북리	산164-6	산164-6	임	임	66	66	청**씨퇴 사제과	중구 반구동 7*3				
763	웅촌면 대북리		산164-11		임		105	청**씨퇴 사제과	중구 반구동 7*3				추가

●부산지방국토관리청고시제2020-665호

접도구역지정(변경) 및 해제

부산국토관리청 고시제2013-312호(2013.07.12.)로 고시된 「웅상-무거1 국도건설공사」에 대한 접도구역을 도로법 제40조 제2항의 규정에 의하여 다음과 같이 지정 및 변경 하였음을 고시합니다.

(단, 도시계획구역은 제외)

2021년 1월 6일

부산지방국토관리청장

도로의 종류		일반국도	노선번호	7호선	노선명	부산~온성
접도구역의 지정구간 및 범위	현구역	<ul style="list-style-type: none"> ○ 지정구역 : 도로경계선으로부터 5m 이내 ○ 위치 <ul style="list-style-type: none"> - 시점 : 경상남도 양산시 용당동 - 종점 : 울산광역시 울주군 웅촌면 대북리(7.0Km) 				
	변경구역	<ul style="list-style-type: none"> ○ 지정구역 : 도로경계선으로부터 5m 이내 ○ 위치 <ul style="list-style-type: none"> - 시점 : 경상남도 양산시 용당동 - 종점 : 울산광역시 울주군 웅촌면 대북리(7.0Km) 				
접도구역 지정목적		<ul style="list-style-type: none"> ○ 도로의 구조에 대한 손피방지, 도로의 미관 보존 ○ 교통에 대한 위험방지 				
비고						

●부산지방국토관리청고시제2020-666호

지형도면(변경)

부산지방국토관리청고시 제2018-543호(2018.11.23.)로 고시된 지형도면(변경)을 「토지이용규제 기본법」 제8조 및 같은 법 시행령 제7조에 따라 아래와 같이 고시합니다.

2021년 1월 6일

부산지방국토관리청장

1. 지형도면(변경) 고시 내용

구분	종류	노선명	구간	연장 (km)	지형도면 변경 고시이유	비고
당초	일반 국도	국도7호선 (부산~온성)	시점 : 경남 양산시 용당동 종점 : 울산 울주군 웅촌면 대북리	7.0	웅상-무거1 국도건설공사의 도로구역 변경에 따른 고시	
변경	일반 국도	국도7호선 (부산~온성)	시점 : 경남 양산시 용당동 종점 : 울산 울주군 웅촌면 대북리	7.0		

2. 지형도면 : “생략”(공람장소에 비치)

3. 지형도면 열람방법

- 토지이용규제기본법 제8조에 의한 지형도면 등은 부산지방국토관리청 도로계획과(051-660-1107), 토지이용규제정보시스템(<http://luris.mltm.go.kr>)에서 열람이 가능합니다.

●대전지방국토관리청고시제2020-621호

도로구역결정(변경)

「도로법」 제25조제3항 및 같은 법 시행규칙 제6조에 따라 대전지방국토관리청고시 제2015-321호(2015.10.19.), 제2016-169호(2016.05.09.), 제2019-5호(2019.01.16.)로 결정(변경) 고시한 학봉-공암 도로건설공사의 도로구역을 아래와 같이 결정(변경)하였음을 고시합니다.

2021년 1월 6일

대전지방국토관리청장

1. 도로구역결정(변경)내용

구분	종류	노선번호	노선명	위치	면적 (㎡)	기점	종점	주요 통과지	총연장 (km)
당초 변경	일반 국도	제32호선	태안~대전	대전시 유성구, 공주시 반포면	138,841	대전광역시 유성구 갑동 산49-4	충남 공주시 반포면 공암리 517-6	유성구 갑동, 공주시 반포면	5.4
				반포면	128,209 (감10,632)	대전광역시 유성구 갑동 산49-4	충남 공주시 반포면 공암리 517-6	온천리, 공암리	

2. 도로구역 결정(변경) 사유 : 국도32호선 학봉-공암 도로건설공사 중 기존교량 규모동교 준치에 따른 토지의 세목정정

3. 해당 도로공사의 사업 시행기간 : 2016년 1월 6일 ~ 2023년 01월 08일

4. 세목정정 토지의 세목조서 : 붙임과 같음

5. 도면의 열람기간 및 열람장소

- 열람기간 : 사업시행 기간 내
- 열람장소 : 대전지방국토관리청 도로계획과(☎ 042-670-3515)

세목정정 토지의 세목조서

○ 세목정정

- 사업지역 : 충남 공주시 반포면 학봉리

순번	당초			지목	변경			소유자		비고
	지번	면적(㎡)			지번	면적(㎡)		성명	주소	
		공부상	편입			공부상	편입			
1	327-10	84	14	답	327-10	84	-	국	국토교통부	편입제외
2	327-4	150	150	도	327-4	150	-	공주시	공주시	편입제외
3	327-3	128	128	도	327-3	128	-	충청남도	충청남도	편입제외
4	327-12	111	111	전	327-12	111	-	국	국토교통부	편입제외
5	327-13	96	96	도	327-13	96	-	충청남도	충청남도	편입제외
6	327-15	23	23	답	327-15	23	-	국	국토교통부	편입제외
7	327-14	122	122	도	327-14	122	-	공주시	공주시	편입제외

순번	당초			지목	변경			소유자		비고
	지번	면적(m ²)			지번	면적(m ²)		성명	주소	
		공부상	편입			공부상	편입			
8	327-11	51	51	도	327-11	51	-	충청남도	충청남도	편입제외
9	336-19	5	5	도	336-19	5	-	공주시	공주시	편입제외
10	797-3	200	200	구	797-3	200	-	국	농림축산식품부	편입제외
11	336-3	23	23	도	336-3	23	-	공주시	공주시	편입제외
12	336-2	17	17	도	336-2	17	-	공주시	공주시	편입제외
13	336-21	25	25	답	336-21	25	-	국	국토교통부	편입제외
14	336-12	33	1	답	336-12	33	-	국	국토교통부	편입제외
15	336-20	1,507	1,507	답	336-20	1,507	-	국	국토교통부	편입제외
16	336-22	51	51	답	336-22	51	-	국	국토교통부	편입제외
17	336-14	11	11	답	336-14	11	-	국	국토교통부	편입제외
18	336-18	206	206	답	336-18	206	-	국	국토교통부	편입제외
19	336-9	144	141	답	336-9	141	-	국	국토교통부	편입제외
20	794-64	53,714	822	천	794-64	53,714	-	국	국토교통부	편입제외
21	794-71	3,062	705	천	794-71	3,062	-	국	국토교통부	편입제외
22	334-3	11	11	도	334-3	11	-	공주시	공주시	편입제외
소 계		59,774	4,420			59,771	-			

- 사업지역 : 충남 공주시 반포면 온천리

순번	당초			지목	변경			소유자		비고
	지번	면적(m ²)			지번	면적(m ²)		성명	주소	
		공부상	편입			공부상	편입			
1	433-1	190,966	4,014	천	433-1	190,966	-	국	국토교통부	편입제외
2	433-102	1,584	334	천	433-102	1,584	-	국	국토교통부	편입제외
3	456	655	459	도	456	459	-	국	국토교통부	편입제외
4	330-4	393	393	도	330-4	393	-	국	국토교통부	편입제외
5	330-15	252	252	답	330-15	252	-	국	국토교통부	편입제외
6	330-16	99	99	도	330-16	99	-	공주시	공주시	편입제외
7	330-3	7	6	답	330-3	7	-	공주시	공주시	편입제외
8	455-8	21	21	구	455-8	21	-	국	농림축산식품부	편입제외
9	331-7	21	21	답	331-7	21	-	공주시	공주시	편입제외
10	331-6	44	44	도	331-6	44	-	공주시	공주시	편입제외
11	330-10	569	569	국	330-10	569	-	국	국토교통부	편입제외
소 계		194,611	6,212			194,415	-			

●대전지방국토관리청고시제2020-622호

지형도면(변경)

대전지방국토관리청고시제2015-323호(2015.10.19.), 제2019-6호(2019.01.16.)로 고시된 지형도면(변경)을 「토지이용규제기본법」 제8조 및 같은법 시행령 제7조에 따라 아래와 같이 변경 고시합니다.

2021년 1월 6일

대전지방국토관리청장

1. 지형도면(변경) 고시 내용

구분	종류	노선명	구간	연장 (km)	지형도면 변경 고시이유	비고
당초	일반 국도	국도32호선 (태안~대전)	시점 : 대전광역시 유성구 갑동 산49-4 종점 : 충남 공주시 반포면 공암리 517-6	5.4	학봉-공암 도로건설 공사의 도로구역 변경에 따른 고시	
변경	일반 국도	국도32호선 (태안~대전)	시점 : 대전광역시 유성구 갑동 산49-4 종점 : 충남 공주시 반포면 공암리 517-6	5.4		

2. 지형도면 : “생략” (공람장소에 비치)

3. 지형도면 열람방법

- 토지이용규제기본법 제8조에 의한 지형도면 등은 대전지방국토관리청 도로계획과 (042-670-3515)에서 열람이 가능합니다.

●대전지방국토관리청고시제2020-623호

하천점용허가

「하천법」 제33조제7항과 같은 법 시행령 제38조의 규정에 따라 다음과 같이 하천점용 허가사항을 고시합니다.

2021. 1. 6.

대전지방국토관리청장

1. 하천명칭: 삼교천, 곡교천

2. 허가번호: 제2015-28-1호

3. 피허가자

가. 성명: 국가철도공단 충청본부장

나. 주소: 대전광역시 동구 중앙로 242

4. 점용개요

가. 목적: 공작물 설치

나. 개요: 철도 교량 설치

5. 점용위치 및 면적

가. 위치: 충남 당진시 우강면 대포리 190-24번지 등 14필지, 아산시 선장면 신문리 2-5번지 등 23필지
 나. 면적: (영구) 25,089 m², (일시) 32,176.1 m²

6. 점용기간: 2021. 1. 1~2022. 12. 31.

●익산지방국토관리청고시제2020-630호

「하천법」 제33조에 따라 하천점용(기간연장)허가를 하였기에 같은 법 제33조 제7항 및 같은 법 시행령 제38조에 따라 다음과 같이 고시합니다.

2021. 1. 6.

익 산 지 방 국 토 관 리 청 장

1. 하 천 명: 영산강(국가하천)
2. 위 치: 광주광역시 북구 신용동 271-5번지내
3. 점용목적: 가스관로
4. 점용면적: 325m²
5. 점용개요: 가스관로(D=500mm, L=640m)
6. 점용기간: 당초 - 2016.1.1.~2020.12.31.
 변경 - 2021.1.1.~2025.12.31.
7. 피허가자(주소): (주)해양에너지 대표이사(광주광역시 광산구 손재로 287번길 59)

●익산지방국토관리청고시제2020-631호

「하천법」 제33조에 따라 하천점용(기간연장)허가를 하였기에 같은 법 제33조 제7항 및 같은 법 시행령 제38조에 따라 다음과 같이 고시합니다.

2021. 1. 6.

익 산 지 방 국 토 관 리 청 장

1. 하 천 명: 영산강(국가하천)
2. 위 치: 광주광역시 서구 치평동 1132-1번지 내
3. 점용목적: 하수차집관로 매설
4. 점용면적: 670m²
5. 점용개요: 차집관로(D600mm, L=251m)
6. 점용기간: 당초 - 2016.1.1.~2020.12.31.
 변경 - 2021.1.1.~2025.12.31.
7. 피허가자(주소): 광주광역시광(광주광역시 서구 내방로 111)

●익산지방국토관리청고시제2020-632호

「하천법」 제33조에 따라 하천점용(기간연장)허가를 하였기에 같은 법 제33조 제7항 및 같은 법 시행령 제38조에 따라 다음과 같이 고시합니다.

2021. 1. 6. .

익 산 지 방 국 토 관 리 청 장

1. 하 천 명: 영산강(국가하천)
2. 위 치: 광주광역시 광산구 신창동 1021-5번지 외 1필지 내
3. 점용목적: 신창배수문 설치
4. 점용면적: 160㎡
5. 점용개요: 배수박스(L=33m, 2m×2m, 2련), 유출수로(L=45m, B=7.9m)
배수문(2m×1.8m, 2련), 게이트펌프
6. 점용기간: 당초 - 2000.3.17.~2020.12.31.
변경 - 2021.1.1.~2025.12.31.
7. 피허가자(주소): 광주광역시 광산구청장(광주광역시 광산구 광산로 29번길 15)

●익산지방국토관리청고시제2020-634호

「하천법」 제33조에 따라 하천점용(변경)허가를 하였기에 같은 법 제33조 제7항 및 같은 법 시행령 제38조에 따라 다음과 같이 고시합니다.

2021. 1. 6. .

익 산 지 방 국 토 관 리 청 장

1. 하 천 명: 정읍천(국가하천)
2. 위 치: 당초- 정읍시 시기동 530-144, 530-120, 110-31
정읍시 시기동 199-17, 공평동 420, 공평동 506, 공평동 522
정읍시 상동 산67-1
변경- 정읍시 시기동 530-144, 530-120, 110-31, 199-17
정읍시 공평동 420, 506, 522, 상동 산67-1
정읍시 연지동 544, 하모동 70-159
3. 점용목적: 통신주 설치
4. 점용면적: 당초- 3.25㎡(영구 3.25㎡, 일시 5㎡)
변경 - 영구 4.65㎡ (금회추가: 영구 1.4㎡, 일시 3㎡)
5. 점용개요: 당초 14기, 변경 16기
6. 점용기간: 2019. 11. 27. ~ 2024. 11. 26.
7. 피허가자(주): (주)엘지유플러스 대표이사(서울시 강서구 마곡 중앙8로 71, E9동)

●익산지방국토관리청 고시 제2020-635호

「하천법」 제33조에 따라 하천점용(기간연장)허가를 하였기에 같은 법 제33조 제7항 및 같은 법 시행령 제38조에 따라 다음과 같이 고시합니다.

2021. 1. 6. .

익 산 지 방 국 토 관 리 청 장

연번	하천명	피허가자	주소	점용목적 및 점용개요	점용면적 (㎡)	당초 점용기간		변경 점용기간	
						시작일자	만료일자	시작일자	만료일자
1	광주천	광주광역시 동구청장 (건설과)	광주광역시 동구 서남로 1	*교량 -방림교(L=67m,B=15 m)	1005	2020-01-31	2020-12-31	2021-01-01	2021-09-30

연번	하천명	피허가자	주소	점용목적 및 점용개요	점용면적 (㎡)	당초 점용기간		변경 점용기간	
						시작일자	만료일자	시작일자	만료일자
2	광주천	광주광역시 동구청장 (건설과)	광주광역시 동구 서남로 1	*교량 -방학교(L=47m,B=16 0m)	470	2020-01-31	2020-12-31	2021-01-01	2021-09-30
3	광주천	광주광역시 동구청장 (건설과)	광주광역시 동구 서남로1	*교량 -설월교(L=13.7m,B=7 3.3m)	874.8	2020-01-31	2020-12-31	2021-01-01	2021-09-30
4	광주천	광주광역시 동구청장 (건설과)	광주광역시 동구 서남로 1	*교량 -장수교(L=43m,B=2.6 m)	111.8	2020-01-31	2020-12-31	2021-01-01	2021-09-30
5	광주천	광주광역시 동구청장 (건설과)	광주광역시 동구 서남로 1	*교량 -학강교(L=60m,B=15 m)	900	2020-01-31	2020-12-31	2021-01-01	2021-09-30
6	광주천	광주광역시 동구청장 (건설과)	광주광역시 동구 서남로 1	*교량 -학림교(L=60m,B=15 m)	990	2020-01-31	2020-12-31	2021-01-01	2021-09-30
7	광주천	광주광역시 동구청장 (건설과)	광주광역시 동구 서남로 1	*교량 -인도교(남광보도교, L=42m,B=3.6m)	1500	2020-01-31	2020-12-31	2021-01-01	2021-09-30
8	광주천	광주광역시 동구청장 (건설과)	광주광역시 동구 서남로 1	*교량(중단) -캔틸레버(천변우로1 교,L=120m,B=16m)	1920	2020-01-31	2020-12-31	2021-01-01	2021-09-30
9	광주천	광주광역시 동구청장 (건설과)	광주광역시 동구 서남로 1	*교량(중단) -캔틸레버(천변우로2 교,L=41m,B=16m)	656	2020-01-31	2020-12-31	2021-01-01	2021-09-30
10	광주천	광주광역시 동구청장 (건설과)	광주광역시 동구 서남로 1	*교량(중단) -캔틸레버(천변우로3 교,L=308m,B=16m)	4928	2020-01-31	2020-12-31	2021-01-01	2021-09-30
11	광주천	광주광역시 동구청장 (건설과)	광주광역시 동구 서남로 1	*교량(중단) -캔틸레버(천변우로4 교,L=509m,B=16m)	8144	2020-01-31	2020-12-31	2021-01-01	2021-09-30
12	광주천	광주광역시 동구청장 (건설과)	광주광역시 동구 서남로 1	*교량(중단) -캔틸레버(천변우로5 교,L=237m,B=16m)	3792	2020-01-31	2020-12-31	2021-01-01	2021-09-30
13	광주천	광주광역시 동구청장 (건설과)	광주광역시 동구 서남로 1	*교량(중단) -캔틸레버(천변우로6 교,L=154m,B=16m)	2464	2020-01-31	2020-12-31	2021-01-01	2021-09-30
14	광주천	광주광역시 동구청장 (건설과)	광주광역시 동구 서남로 1	*교량(중단) -캔틸레버(천변우로7 교,L=278m,B=16m)	4448	2020-01-31	2020-12-31	2021-01-01	2021-09-30
15	광주천	광주광역시 동구청장 (건설과)	광주광역시 동구 서남로 1	*교량(중단) -캔틸레버(천변우로8 교,L=298m,B=16m)	4768	2020-01-31	2020-12-31	2021-01-01	2021-09-30
16	광주천	광주광역시 동구청장 (건설과)	광주광역시 동구 서남로 1	*교량(중단) -캔틸레버(천변우로9 교,L=173m,B=16m)	2768	2020-01-31	2020-12-31	2021-01-01	2021-09-30
17	광주천	광주광역시 동구청장 (건설과)	광주광역시 동구 서남로 1	*교량(중단) -캔틸레버(천변우로1 0교,L=44m,B=16m)	704	2020-01-31	2020-12-31	2021-01-01	2021-09-30
18	광주천	광주광역시 동구청장 (건설과)	광주광역시 동구 서남로 1	*교량(중단) -캔틸레버(천변우로1 1교,L=258m,B=16m)	4128	2020-01-31	2020-12-31	2021-01-01	2021-09-30
19	광주천	광주광역시 동구청장 (건설과)	광주광역시 동구 서남로 1	*교량(중단) -캔틸레버(천변우로1 2교,L=121m,B=16m)	1936	2020-01-31	2020-12-31	2021-01-01	2021-09-30
20	광주천	광주광역시 동구청장 (건설과)	광주광역시 동구 서남로 1	*교량(중단) -캔틸레버(천변우로1 3교,L=154m,B=16m)	2464	2020-01-31	2020-12-31	2021-01-01	2021-09-30
21	광주천	광주광역시 동구청장 (건설과)	광주광역시 동구 서남로 1	*교량(중단) -캔틸레버(천변우로1 4교,L=315m,B=16m)	5040	2020-01-31	2020-12-31	2021-01-01	2021-09-30

연번	하천명	피허가자	주소	점용목적 및 점용개요	점용면적 (㎡)	당초 점용기간		변경 점용기간	
						시작일자	만료일자	시작일자	만료일자
22	광주천	광주광역시 동구청장 (건설과)	광주광역시 동구 서남로 1	*교량(중단) - 캔틸레버(천변좌로3 교,L=360m,B=16m)	5760	2020-01-31	2020-12-31	2021-01-01	2021-09-30
23	광주천	광주광역시 동구청장 (건설과)	광주광역시 동구 서남로 1	*교량(중단) - 캔틸레버(천변좌로4 교,L=48m,B=16m)	768	2020-01-31	2020-12-31	2021-01-01	2021-09-30
24	광주천	광주광역시 동구청장 (건설과)	광주광역시 동구 서남로 1	*진입로 - 진입램프2개소, 진입계단6개소	260.4	2020-01-31	2020-12-31	2021-01-01	2021-09-30
25	광주천	광주광역시 동구청장 (건설과)	광주광역시 동구 서남로 1	*편의시설 - 안내판, 가로등	3.75	2020-01-31	2020-12-31	2021-01-01	2021-09-30
26	광주천	광주광역시 동구청장 (건설과)	광주광역시 동구 서남로 1	*우오수관 - 우오수관 1식	146.45	2020-01-31	2020-12-31	2021-01-01	2021-09-30
27	광주천	광주광역시 동구청장 (공원녹지과)	광주광역시 동구 서남로 1	* 편의시설 - 벤치 2개	1.2	2020-01-31	2020-12-31	2021-01-01	2021-09-30
28	광주천	광주광역시 동구청장 (청년체육과)	광주광역시 동구 서남로 1	* 체육시설 - 운동기구 8개	53.92	2020-01-31	2020-12-31	2021-01-01	2021-09-30
29	광주천	광주광역시서 구청장 (건설과)	광주광역시서구 경열로33 (건설과)	* 유촌교 교량 및 유촌교 노후교량 시설물 보수보강공사 당초: 교량(신유촌교 L=127m, B=14m) 변경: 교량(신유촌교 L=127m, B=14m), 교대 및 교각 받침장치 교체 등	1,778㎡, 일시점용 318.75㎡	2020-01-31	2020-12-31	2021-01-01	2021-09-30
30	광주천	광주광역시 서구청장 (건설과)	광주광역시 서구 경열로 33	*교량 - 교량(광천철교 L=87m,B=4.2m)	365	2020-01-31	2020-12-31	2021-01-01	2021-09-30
31	광주천	광주광역시 서구청장 (건설과)	광주광역시 서구 경열로 33	*교량 - 교량(태평교 L=72m,B=28m)	2,016	2020-01-31	2020-12-31	2021-01-01	2021-09-30
32	광주천	광주광역시 서구청장 (건설과)	광주광역시 서구 경열로 33	*교량 - 교량(광주대교 L=57m,B=15m)	855	2020-01-31	2020-12-31	2021-01-01	2021-09-30
33	광주천	광주광역시 서구청장 (건설과)	광주광역시 서구 경열로 33	*교량(중단) - 캔틸레버(좌로16교 L=320m,B=16m)	5,120	2020-01-31	2020-12-31	2021-01-01	2021-09-30
34	광주천	광주광역시 서구청장 (건설과)	광주광역시 서구 경열로 33	*교량(중단) - 캔틸레버(좌로17교 L=242m,B=16m)	3,872	2020-01-31	2020-12-31	2021-01-01	2021-09-30
35	광주천	광주광역시 서구청장 (건설과)	광주광역시 서구 경열로 33	*교량(중단) - 캔틸레버(좌로18교 L=726m,B=5.6~8.5m)	5,082	2020-01-31	2020-12-31	2021-01-01	2021-09-30
36	광주천	광주광역시 서구청장 (건설과)	광주광역시 서구 경열로 33	*교량(중단) - 캔틸레버(좌로19교 L=708m,B=2.6~7.5m)	3,540	2020-01-31	2020-12-31	2021-01-01	2021-09-30
37	광주천	광주광역시 서구청장 (건설과)	광주광역시 서구 경열로 33	*교량(중단) - 캔틸레버(좌로21교 L=285m,B=16m)	4,560	2020-01-31	2020-12-31	2021-01-01	2021-09-30

연번	하천명	피허가자	주소	점용목적 및 점용개요	점용면적 (㎡)	당초 점용기간		변경 점용기간	
						시작일자	만료일자	시작일자	만료일자
38	광주천	광주광역시 서구청장 (건설과)	광주광역시 서구 경열로 33	*도로(교량하부) - 광암교 하부도로 L=210m,B=7m	1,470	2020-01-31	2020-12-31	2021-01-01	2021-09-30
39	광주천	광주광역시 서구청장 (건설과)	광주광역시 서구 경열로 33	*도로(교량하부) - 광천1교 하부도로 L=282m,B=7.1m	2,002	2020-01-31	2020-12-31	2021-01-01	2021-09-30
40	광주천	광주광역시 서구청장 (건설과)	광주광역시 서구 경열로 33	*도로(교량하부) - 광천2교 하부도로 L=428.3m,B=6m	2,570	2020-01-31	2020-12-31	2021-01-01	2021-09-30
41	광주천	광주광역시 서구청장 (건설과)	광주광역시 서구 경열로 33	*편의시설 - 안내판, 해충박멸기 가로등 등	96	2020-01-31	2020-12-31	2021-01-01	2021-09-30
42	광주천	광주광역시 서구청장 (건설과)	광주광역시 서구 경열로 33	*부대시설 - 자율방범대 사무소, 지하주차장 출입구 등	186	2020-01-31	2020-12-31	2021-01-01	2021-09-30
43	광주천	광주광역시 서구청장 (건설과)	광주광역시 서구 경열로 33	*공공시설물 - 높이제한시설물, 경고문 등	13	2020-01-31	2020-12-31	2021-01-01	2021-09-30
44	광주천	광주광역시 서구청장 (건설과)	광주광역시 서구 경열로 33	*공공시설물 - 블라드, 반사경, 등	83	2020-01-31	2020-12-31	2021-01-01	2021-09-30
45	광주천	광주광역시 서구청장 (건설과)	광주광역시 서구 경열로 33	*진입도로 - 진입계단 및 진입 램프	726	2020-01-31	2020-12-31	2021-01-01	2021-09-30
46	광주천	광주광역시 서구청장 (건설과)	광주광역시 서구 경열로 33	*하수관로 - 하수박스(관로) 1식	793.6	2020-01-31	2020-12-31	2021-01-01	2021-09-30
47	광주천	광주광역시 서구청장 (건설과)	광주광역시 서구 경열로 33	*안전시설물 - u형블라드 9개소, 블라드3개소, 반사경14개소	83.4	2020-01-31	2020-12-31	2021-01-01	2021-09-30
48	광주천	광주광역시 서구청장 (경제과)	광주광역시 서구 경열로 33	*공영주차장 -양동복개상하부1 식	11,910	2020-01-31	2020-12-31	2021-01-01	2021-09-30
49	광주천	광주광역시 서구청장 (공원녹지과)	광주광역시 서구 경열로 33	*체육시설및편의시설 - 야외운동기구 3EA, 파고라2EA, 평의자15EA, 등의자12EA	179.5	2020-01-31	2020-12-31	2021-01-01	2021-09-30
50	광주천	광주광역시 서구청장 (문화체육과)	광주광역시 서구 경열로 33	*운동시설 - 야외운동기구 20EA 족구장2개소 게이트볼장1개소	1,193	2020-01-31	2020-12-31	2021-01-01	2021-09-30
51	광주천	광주광역시 서구청장 (부동산정보과)	광주광역시 서구 경열로 33	*공공시설 - 국가지점번호판 5개소	0.2	2020-01-31	2020-12-31	2021-01-01	2021-09-30
52	광주천	광주광역시 남구청장 (건설과)	광주광역시 남구 봉선로 1	*진입로 -진입계단6개소 진입램프2개소	305.24	2020-01-31	2020-12-31	2021-01-01	2021-09-30
53	광주천	광주광역시 남구청장 (건설과)	광주광역시 남구 봉선로 1	*하수관로 - 관로매설 및 유입관 36개소	533.1	2020-01-31	2020-12-31	2021-01-01	2021-09-30
54	광주천	광주광역시 남구청장 (건설과)	광주광역시 남구 봉선로 1	*체육시설 - 운동기구 11개	74	2020-01-31	2020-12-31	2021-01-01	2021-09-30

연번	하천명	폐허가자	주소	점용목적 및 점용개요	점용면적 (㎡)	점용기간		변경 점용기간	
						당초 시작일자	점용기간 만료일자	변경 시작일자	점용기간 만료일자
55	광주천	광주광역시 남구청장 (건설과)	광주광역시 남구 봉선로 1	*편의시설및공공시설 - 안내판 17개소, 징검다리 3개소,벤치1개소, 평의자 1개소,반사경1개소	40.7	2020-01-31	2020-12-31	2021-01-01	2021-09-30
56	광주천	광주광역시 남구청장 (건설과)	광주광역시 남구 봉선로 1	*교량(중단) - 캔틸레버(천변좌로5 교,L=378m,B=16m)	6048	2020-01-31	2020-12-31	2021-01-01	2021-09-30
57	광주천	광주광역시 남구청장 (건설과)	광주광역시 남구 봉선로 1	*교량(중단) - 캔틸레버(천변좌로6 교,L=490m,B=16m)	7840	2020-01-31	2020-12-31	2021-01-01	2021-09-30
58	광주천	광주광역시 남구청장 (건설과)	광주광역시 남구 봉선로 1	*교량(중단) - 캔틸레버(천변좌로7 교,L=243m,B=16m)	3888	2020-01-31	2020-12-31	2021-01-01	2021-09-30
59	광주천	광주광역시 남구청장 (건설과)	광주광역시 남구 봉선로 1	*교량(중단) - 캔틸레버(천변좌로8 교,L=164m,B=16m)	2624	2020-01-31	2020-12-31	2021-01-01	2021-09-30
60	광주천	광주광역시 남구청장 (건설과)	광주광역시 남구 봉선로 1	*교량(중단) - 캔틸레버(천변좌로9 교,L=283m,B=16m)	4528	2020-01-31	2020-12-31	2021-01-01	2021-09-30
61	광주천	광주광역시 남구청장 (건설과)	광주광역시 남구 봉선로 1	*교량(중단) - 캔틸레버(천변좌로1 0교,L=290m,B=16m)	4640	2020-01-31	2020-12-31	2021-01-01	2021-09-30
62	광주천	광주광역시 남구청장 (건설과)	광주광역시 남구 봉선로 1	*교량(중단) - 캔틸레버(천변좌로1 1교,L=182m,B=16m)	2912	2020-01-31	2020-12-31	2021-01-01	2021-09-30
63	광주천	광주광역시 남구청장 (건설과)	광주광역시 남구 봉선로 1	*교량(중단) - 캔틸레버(천변좌로1 2교,L=48m,B=16m)	768	2020-01-31	2020-12-31	2021-01-01	2021-09-30
64	광주천	광주광역시 남구청장 (건설과)	광주광역시 남구 봉선로 1	*교량(중단) - 캔틸레버(천변좌로1 3교,L=251m,B=16m)	4016	2020-01-31	2020-12-31	2021-01-01	2021-09-30
65	광주천	광주광역시 남구청장 (건설과)	광주광역시 남구 봉선로 1	*교량(중단) - 캔틸레버(천변좌로1 4교,L=132m,B=16m)	2112	2020-01-31	2020-12-31	2021-01-01	2021-09-30
66	광주천	광주광역시 남구청장 (건설과)	광주광역시 남구 봉선로 1	*교량(중단) - 캔틸레버(천변좌로1 5교,L=135m,B=16m)	2160	2020-01-31	2020-12-31	2021-01-01	2021-09-30
67	광주천	광주광역시 남구청장 (건설과)	광주광역시 남구 봉선로 1	*교량 - 광주교(L=60m, B=15~36m)	1415	2020-01-31	2020-12-31	2021-01-01	2021-09-30
68	광주천	광주광역시 남구청장 (건설과)	광주광역시 남구 봉선로 1	*교량 - 양림교(L=45.5m, B=21m)	955.5	2020-01-31	2020-12-31	2021-01-01	2021-09-30
69	광주천	광주광역시 남구청장 (건설과)	광주광역시 남구 봉선로 1	*교량 - 금교(L=56m, B=12m)	672	2020-01-31	2020-12-31	2021-01-01	2021-09-30
70	광주천	광주광역시 남구청장 (건설과)	광주광역시 남구 봉선로 1	*교량 - 부동교(L=60m, B=5.5m)	330	2020-01-31	2020-12-31	2021-01-01	2021-09-30
71	광주천	광주광역시 남구청장 (건설과)	광주광역시 남구 봉선로 1	*교량 - 뽕뽕다리(L=48.1m, B=3.85m)	187.8	2020-01-31	2020-12-31	2021-01-01	2021-09-30
72	광주천	광주광역시 북구청장 (시설지원과)	광주광역시 북구 우치로 77	*가로등 - 가로등 23개	233	2020-01-31	2020-12-31	2021-01-01	2021-09-30
73	광주천	광주광역시 북구청장 (건설과)	광주광역시 북구 우치로 77	*교량 - 발산교(L=84m,B=15 m)	1260	2020-01-31	2020-12-31	2021-01-01	2021-09-30

연번	하천명	피허가자	주소	점용목적 및 점용개요	점용면적 (㎡)	당초 점용기간		변경 점용기간	
						시작일자	만료일자	시작일자	만료일자
74	광주천	광주광역시 북구청장 (건설과)	광주광역시 북구 우치로 77	*교량 - 컨틸레버(천변우로15 교, L=250m, B=5m)	1260	2020-01-31	2020-12-31	2021-01-01	2021-09-30
75	광주천	광주광역시 북구청장 (건설과)	광주광역시 북구 우치로 77	*도로(교량하부) - 진입램프(L=1m, B=1m)	1	2020-01-31	2020-12-31	2021-01-01	2021-09-30
76	광주천	광주광역시 북구청장 (건설과)	광주광역시 북구 우치로 77	*진입도로 - 진입계단 5개소	110	2020-01-31	2020-12-31	2021-01-01	2021-09-30
77	광주천	광주광역시 북구청장 (건설과)	광주광역시 북구 우치로 77	*하수관로 - 하수박스 4개소, 하수관 4개소	1100	2020-01-31	2020-12-31	2021-01-01	2021-09-30
78	광주천	광주광역시중 합건설본부장 (구조물관리과)	광주광역시 서구 내방로 111	*교량 -교량(남광교L=60m, B=35m)	2,100	2020-01-31	2020-12-31	2021-01-01	2021-09-30
79	광주천	광주광역시중 합건설본부장 (구조물관리과)	광주광역시 서구 내방로 111	*교량 -교량(서석교 L=47m,B=20m)	940	2020-01-31	2020-12-31	2021-01-01	2021-09-30
80	광주천	광주광역시중 합건설본부장 (구조물관리과)	광주광역시 서구 내방로 111	*교량 -교량(중앙대교 L=56m,B=25m)	1,400	2020-01-31	2020-12-31	2021-01-01	2021-09-30
81	광주천	광주광역시중 합건설본부장 (구조물관리과)	광주광역시 서구 내방로 111	*교량 -교량(천교 L=66m,B=31.6m)	2,085.60	2020-01-31	2020-12-31	2021-01-01	2021-09-30
82	광주천	광주광역시중 합건설본부장 (구조물관리과)	광주광역시 서구 내방로 111	*교량 -교량(양유교 L=81m,B=41m)	3,393.90	2020-01-31	2020-12-31	2021-01-01	2021-09-30
83	광주천	광주광역시중 합건설본부장 (구조물관리과)	광주광역시 서구 내방로 111	*교량 -교량(양동교 L=67m,B=40m)	2,680	2020-01-31	2020-12-31	2021-01-01	2021-09-30
84	광주천	광주광역시중 합건설본부장 (구조물관리과)	광주광역시 서구 내방로 111	*교량 -교량(광천1교 L=92m,B=40m)	3,680	2020-01-31	2020-12-31	2021-01-01	2021-09-30
85	광주천	광주광역시중 합건설본부장 (구조물관리과)	광주광역시 서구 내방로 111	*교량 -교량(광천2교 L=190m,B=40m)	7,657	2020-01-31	2020-12-31	2021-01-01	2021-09-30
86	광주천	광주광역시중 합건설본부장 (구조물관리과)	광주광역시 서구 내방로 111	*교량 -교량(광암교 L=159m,B=20m)	3,000	2020-01-31	2020-12-31	2021-01-01	2021-09-30
87	광주천	광주광역시중 합건설본부장 (구조물관리과)	광주광역시 서구 내방로 111	*교량 -교량(동천교 L=130m,B=23m)	2,990	2020-01-31	2020-12-31	2021-01-01	2021-09-30
88	광주천	광주광역시중 합건설본부장 (구조물관리과)	광주광역시 서구 내방로 111	*교량 -교량(유촌1교 L=192m,B=9m)	1,925	2020-01-31	2020-12-31	2021-01-01	2021-09-30
89	광주천	광주광역시중 합건설본부장 (구조물관리과)	광주광역시 서구 내방로 111	*교량 -교량(유촌2교 L=240m,B=9m)	2,400	2020-01-31	2020-12-31	2021-01-01	2021-09-30
90	광주천	광주광역시중 합건설본부장 (구조물관리과)	광주광역시 서구 내방로 111	*교량 -교량(유촌3교(상) L=300m,B=20m)	6,000	2020-01-31	2020-12-31	2021-01-01	2021-09-30
91	광주천	광주광역시중 합건설본부장 (구조물관리과)	광주광역시 서구 내방로 111	*교량 -교량(유촌3교(하) L=355m,B=20m)	6,000	2020-01-31	2020-12-31	2021-01-01	2021-09-30
92	광주천	광주광역시중 합건설본부장 (구조물관리과)	광주광역시 서구 내방로 111	*교량 -교량(무진교(본선) L=285m,B=21m)	5,985	2020-01-31	2020-12-31	2021-01-01	2021-09-30
93	광주천	광주광역시중 합건설본부장 (구조물관리과)	광주광역시 서구 내방로 111	*교량 -교량(무진교(평동) L=250m,B=16.5m)	3,500	2020-01-31	2020-12-31	2021-01-01	2021-09-30

연번	하천명	피허가자	주소	점용목적 및 점용개요	점용면적 (㎡)	당초 점용기간		변경 점용기간	
						시작일자	만료일자	시작일자	만료일자
94	광주천	광주광역시중 합건설본부장 (구조물관리과)	광주광역시 서구 내방로 111	*교량 -교량(무진교(터미널)) L=285m,B=14m	3,990	2020-01-31	2020-12-31	2021-01-01	2021-09-30
95	광주천	광주광역시중 합건설본부장 (구조물관리과)	광주광역시 서구 내방로 111	*교량 -교량(상부교) L=128m,B=36m	4,608	2020-01-31	2020-12-31	2021-01-01	2021-09-30
96	광주천	광주광역시중 합건설본부장 (구조물관리과)	광주광역시 서구 내방로 111	*교량 -교량(천변구조물16 교) L=607m,B=18m	407	2020-01-31	2020-12-31	2021-01-01	2021-09-30
97	광주천	광주광역시중 합건설본부장 (구조물관리과)	광주광역시 서구 내방로 111	*교량 -교량(천변구조물17 교) L=303m,B=12m	407	2020-01-31	2020-12-31	2021-01-01	2021-09-30
98	광주천	광주광역시중 합건설본부장 (구조물관리과)	광주광역시 서구 내방로 111	*교량 -교량(천변구조물18 교) L=280m,B=12m	11,200	2020-01-31	2020-12-31	2021-01-01	2021-09-30
99	광주천	광주광역시중 합건설본부장 (구조물관리과)	광주광역시 서구 내방로 111	*교량 -교량(천변구조물19 교) L=292m,B=12m	407	2020-01-31	2020-12-31	2021-01-01	2021-09-30
100	광주천	광주광역시장 (생태수질과)	광주광역시 서구 내방로 111	* 차집관로 환기구 - 차집관로 환기구 17개소	13.77	2020-01-31	2020-12-31	2021-01-01	2021-09-30
101	광주천	광주광역시장 (건설행정과) (광주환경공단)	광주광역시 서구 내방로 111	*보안등등 - 보안등 등 환경공단 관리시설 1식	750	2020-01-31	2020-12-31	2021-01-01	2021-09-30
102	광주천	광주광역시 상수도사업본 부장 (시설관리소)	광주광역시 서구 상무대로 1131	*용수관로 - 배수관 16개소	685	2020-01-31	2020-12-31	2021-01-01	2021-09-30
103	광주천	광주광역시 동구청장	광주광역시 동구 서남로 1	*도로 - 도로, 도로부속시설물, 교통안전시설물가로 등, 어린이보호구역 관련시설물등 L=3.3km, B=3m	9900	2020-01-31	2020-12-31	2021-01-01	2021-09-30
104	광주천	광주광역시 서구청장	광주광역시 서구 경열로 33	*도로 - 도로,도로부속시설물, 교통안전시설물가로 등, 어린이보호구역 관련시설물등 L=9.1KM,B=3m	27300	2020-01-31	2020-12-31	2021-01-01	2021-09-30
105	광주천	광주광역시 서구청장	광주광역시 서구 경열로 33	*도로 - 도로,도로부속시설물, 교통안전시설물가로 등, 어린이보호구역 관련시설물등 L=5.8KM,B=3m	17400	2020-01-31	2020-12-31	2021-01-01	2021-09-30
106	광주천	광주광역시 남구청장	광주광역시 남구 봉선로 1	*도로 - 도로,도로부속시설물, 교통안전시설물가로 등, 어린이보호구역 관련시설물등 L=2.8km,B=3m	8400	2020-01-31	2020-12-31	2021-01-01	2021-09-30

연번	하천명	피허가자	주소	점용목적 및 점용개요	점용면적 (㎡)	당초 점용기간		변경 점용기간	
						시작일자	만료일자	시작일자	만료일자
107	광주천	광주광역시 북구청장	광주광역시 북구 우치로 77	*도로 - 도로,도로부속시설물, 교통안전시설물가로 등, 어린이보호구역 관련시설물 L=4.8km,L=3M	14400	2020-01-31	2020-12-31	2021-01-01	2021-09-30
108	광주천	광주광역시지 방경찰청장	광산구 용아로 112	* 교통시설 - 신호등 및 제어기 등 1식	60	2020-01-31	2020-12-31	2021-01-01	2021-09-30
109	광주천	한국전력공사 서광주지사장	서구 농성동 161-1	*전기관로및한전주 - 전기매설 관로 및 한전주 1식	300	2020-01-31	2020-12-31	2021-01-01	2021-09-30
110	광주천	SK텔레콤(주) 대표이사	광주광역시 광산구 무진대로 269	*통신주및통신관로 - 통신주 및 통신관로 1식	60	2020-01-31	2020-12-31	2021-01-01	2021-09-30
111	광주천	SK브로드 밴드(주) 대표이사	서울시 중구 남대문로5가 267	*통신주및통신관로 - 통신주 및 통신관로 1식	60	2020-01-31	2020-12-31	2021-01-01	2021-09-30
112	광주천	KT 대표이사	경기도 성남시 분당구 불정로 90(정자동)	*통신주및통신관로 - 통신주 및 통신관로 1식	60	2020-01-31	2020-12-31	2021-01-01	2021-09-30
113	광주천	LGu+ 대표이사	광주 광역시 무진대로 262	*통신주및통신관로 - 통신주 및 통신관로 1식	60	2020-01-31	2020-12-31	2021-01-01	2021-09-30
114	광주천	광주광역시장	광주광역시 서구 내방로 111	* 교통시설 - 도로이정표, 교통안전표지판, 승강장, 제어기 등	60	2020-01-31	2020-12-31	2021-01-01	2021-09-30
115	광주천	SK브로드 밴드(주) 대표이사	서울시중구 남대문로5가 267	* 통신관로 및 통신맨홀 - 통신관로 4개소, 통신맨홀(수공1호) 2EA	64.55	2020-01-31	2020-12-31	2021-01-01	2021-09-30
116	광주천	SK텔레콤(주) 대표이사	광주광역시 광산구 무진대로 269	* 광통신관로 - 광통신관로 1식	497	2020-01-31	2020-12-31	2021-01-01	2021-09-30
117	광주천	일신방직(주) 대표이사	광주광역시 북구 서림로60	* 특고압케이블 - 특고압케이블 1식	894.5	2020-01-31	2020-12-31	2021-01-01	2021-09-30
118	광주천	(재)광주비엔날 레 대표이사	광주광역시 북구 비엔날레로 111	*광주비엔날레광주폴 리작품설치 - 광주폴리2 작품(11.34*11.34m)	174.7	2020-01-31	2020-12-31	2021-01-01	2021-09-30
119	광주천	(주)해양에너지 대표이사나승 오	광주광역시 광산구 하남동 500-3	* 가스 관로 - 도시가스관로 D=250, L=59 등	286.8	2020-01-31	2020-12-31	2021-01-01	2021-09-30
120	광주천	영산강홍수통 제소장 (예보통제과)	광주광역시 서구 죽봉대로22번길 25	*수위관측소및CCTV 설치 - 수위관측소 2개소, CCTV 1식	23.2	2020-01-31	2020-12-31	2021-01-01	2021-09-30
121	광주천	광주광역시장 (생태수질과)	광주광역시 서구 내방로 111	*비점오염원취수관로 - 처리시설구조물 취수관 L=1,225m 방류관 L=53.4m 맨홀 12개소 우안제방횡단24.3m	1750	2020-01-31	2020-12-31	2021-01-01	2021-09-30

●익산지방국토관리청고시제2020-636호

「하천법」 제33조에 따라 하천점용(변경 및 기간연장)허가를 하였기에 같은 법 제33조 제7항 및 같은 법 시행령 제38조에 따라 다음과 같이 고시합니다.

2021. 1. 6. .

익 산 지 방 국 토 관 리 청 장

1. 하 천 명: 섬진강(국가하천)
2. 위 치: 당초- 전남 광양시 다압면 신원리 547-2번지 등 164필지
변경- 전남 광양시 다압면 신원리 547-2번지 등 168필지
3. 점용목적: 한전주 및 전력관로
4. 점용면적: 당초- 377.822m²
변경- 378.412m²
5. 점용개요: 당초- 한전주 232기, 지중관로 501.6m
변경- 한전주 235기, 전력관로 501.6m
6. 점용기간: 당초- 2018.10.31.~2020.12.31.
변경- 2021.1.1.~2025.12.31.
7. 피허가자(주): 한국전력공사 광양지사장(전남 광양시 중동로 20)

●익산지방국토관리청고시제2020-637호

「하천법」 제33조 제9항에 따라 하천공사실시계획을 인가하였기에 같은 법 제30조 제6항 및 같은 법 시행규칙 제15조 제2항에 따라 다음과 같이 고시합니다.

2021. 1. 6. .

익 산 지 방 국 토 관 리 청 장

1. 하천공사의 명칭: 고막원천 하천(점용)공사
2. 하천공사 시행자의 성명 및 주소
 - 성명: 함평군수
 - 주소: 전남 함평군 함평읍 중앙길 200
3. 하천공사의 목적 또는 사유: 배수장 토출관로
 - 토출 배수관로(Φ500) 35.0m, 배수로 12.5m
4. 하천공사의 위치 : 234m², 일시점용 284m²
(고막원천) 전남 함평군 학교면 고막리 224-1 외 3필지
5. 하천공사의 기간: 2021.1.4.~2021.6.28.
6. 수용 또는 사용하려는 토지 등의 소재지·지번·지목·면적, 토지 등에 관한 소유권 외의 권리의 명세와 그 소유자 및 소유자 외의 권리자의 성명 및 주소

연 번	소재지	지 번	지목	지적 면적 (m ²)	편입면적(m ²)			소 유 자		비 고
					소계	영구	일시	주소	성명	
1	전남 함평군 학교면 고막리	629	하천	91,588	100	25	75		건설부	
2	전남 함평군 학교면 고막리	634-6	도로	348	4	2	2		건설부	
3	전남 함평군 학교면 고막리	224-1	답	2,077	150	75	75		건설부	
4	전남 함평군 학교면 고막리	660-6	답	292	264	132	132		국토교통부	
계				94,305	518	234	284			

●부산지방항공청고시제2020-81호

「공항시설법」 제20조 제4항에 따라 「울진비행장 차세대 공항이동통신시스템(AeroMACS) 구축사업」에 대하여 준공확인 증명서를 교부하고, 같은 법 제20조제5항에 따라 다음과 같이 고시합니다.

2021. 1. 6.

부산지방항공청장

비행장개발사업 준공확인

1. 비행장의 명칭·위치 및 면적

가. 명 칭 : 울진비행장

나. 위 치 : 경상북도 울진군 기성면 기성로 264 울진비행장

2. 사업시행자의 성명(명칭) 및 주소

가. 성 명 : 한국공항공사 사장

나. 주 소 : 서울 강서구 하늘길78

3. 사업의 목적 및 내용

가. 사업목적 : 차세대 공항이동통신시스템(AeroMACS)을 시범 구축 운영하여 국내공항 도입기반 마련 등 AeroMACS 정책 수립에 반영

나. 사업내용

1) 기지국 1식

- 기지국 1대, 기타 부대시설 등

2) 단말국 3대

- 고정형 2대, 이동형(차량탑재) 1대

4. 해당 사업의 완료일 : 2020.12

5. 해당 시설의 사용 개시 예정일 : 2021.1

6. 시계비행 또는 계기비행 이륙·착륙 절차 : 해당 없음

7. 「국토의 계획 및 이용에 관한 법률」 제65조제1항에 따라 새로 설치된 공공시설 또는 종래의 공공시설의 귀속에 관한 조서 및 관계 도면 : 해당 없음

8. 해당 시설의 이용에 관한 특별한 사항 : 해당 없음

●인천지방해양수산청고시제2020-201호

인천지방해양수산청 관내 항로표지가 아래와 같이 일시 현황변경 되었기에 「항로표지법」 제16조 및 같은 법 시행규칙 제13조에 따라 고시합니다.

2021년 1월 6일

인천지방해양수산청장

구분	표지명	고시위치 (WGS-84)	등질	등고 (m)	광달거리 (해리)	도색·구조 · 높이	변경 연월일	비고
변경전	목덕도등대	36-55-43.2N	Fl W 20s	66	27	백원형	2020. 12.30.	
변경후		125-47-13.4E	Fl W 7s		9	콘크리트조 5.7m		

●울산지방해양수산청고시제2020-172호

비관리청 항만시설유지보수 항만개발사업 시행허가 및 실시계획 승인

「항만법」 제9조제9항 및 같은 법 시행규칙 제7조의 규정에 의하여 다음과 같이 비관리청 항만시설 유지보수 항만개발사업 시행허가 및 실시계획 승인하였음을 고시합니다.

2021년 1월 6일

울산지방해양수산청장

- 항만명 : 울산항
- 공사의 명칭 : 대한통운신항부두 조명탑 보수공사
- 공사시행 목적 : 조명탑 태풍피해 보수
- 공사시행 장소 : 대한통운신항부두(울산광역시 울주군 온산읍 산암로 375번지)
- 공사의 개요 : 조명탑 보수(2기)
- 공사기간 : 착공일로부터 2개월
- 공사시행 방법 : 도급
- 공사에 소요되는 사업비 : 78,160,000원
- 사업시행자의 성명 및 주소
 - 성명 : 씨제이대한통운(주) 대표이사 박근희
 - 주소 : 울산광역시 남구 장생포고래로 292번지
- 관계도서 및 기타 승인사항 : 게재 생략
- 기타 상세한 사항은 주무관청인 울산지방해양수산청 항만물류과(052-228-5622) 또는 사업시행자인 씨제이대한통운(주)(052-226-3363)에 문의하시기 바랍니다.

●평택지방해양수산청고시제2020-69호

평택지방해양수산청 관내 사설항로표지가 아래와 같이 폐지되었기에 「항로표지법」 제16조 및 같은 법 시행규칙 제13조에 따라 고시합니다.

2021년 1월 6일

평택지방해양수산청장

표지명	위치 (WGS-84)	등질	광달 거리	도색 및 구조	신설 연월일	폐 연월일	비고
궁평항동양	37° 06' 51.0" N	FI(4)Y8s	7	황망대형 (LS-24)	2016. 7.11.	2020. 12.30.	
A호등부표	126° 40' 20.5" E						
궁평항동양	37° 07' 04.5" N						
B호등부표	126° 40' 19.0" E						
궁평항동양	37° 06' 50.0" N						
C호등부표	126° 40' 27.5" E						

●**목포지방해양수산청고시제2020-87호**

목포지방해양수산청 관내 사설항로표지가 신설되었기에 「항로표지법」 제16조 및 같은법 시행규칙 제13조에 따라 고시합니다.

2021년 1월 6일

목포지방해양수산청장

표지명	위치(WGS-84)	등질	등고 (m)	광달 거리 (해리)	도색 ·구조· 높이(m)	신설 연월일	목적	설치기간 및 이동여부	비고
자은도명성 해양기상 관측탑등대	34° 56' 11.9" N 125° 55' 54.0" E	Mo(U)W 10s	17	9	황원형 강관조 3.2	2020. 12. 30.	시설물 보호 및 항해 지원	설치목적 소멸시 까지 / 이동없음	-

●**포항지방해양수산청고시제2020-162호**

포항지방해양수산청 관내 항로표지가 다음과 같이 현황변경 되었기에 「항로표지법」 제16조 및 같은 법 시행규칙 제13조에 의거 고시합니다.

2021년 1월 6일

포항지방해양수산청장

현황변경

구분	표지명	위치 (WGS-84)	등질	등고 (m)	광달 거리 (해리)	도색·구조· 높이(m)	변 경 연월일	목적	설치기간 /이동여 부	비고
전	가두봉	37°27'12.6"N	FIW5s	21	7	백·팔각	2020.	항해 원조	영구/ 이동없음	등명기변경 (LED-200HI → 400mm)
후	등대	130°52'27.0"E			20	콘크리트조·15	12.30.			

●**낙동강홍수통제소고시제2020-154호**

하천수 사용허가

하천법 제50조의 규정에 의거 아래와 같은 사항에 대하여 하천수사용 허가를 하고, 동법 시행령 제55조의 규정에 의거 이를 고시합니다.

2021년 1월 6일

낙동강홍수통제소장

1. 하천수사용허가의 명칭 : 하천수 사용허가(제2021350-2014-00171호)
2. 사용자의 성명 및 주소
 - 성명 : (주)바이오컨트리클럽 대표이사
 - 주소 : 경상북도 의성군 봉양면 농공마전길 125-78
3. 하천수 사용의 목적 및 개요
 - 목 적 : 공업용수
4. 하천수 취수지역의 위치 및 허가량
 - 위치 : 경상북도 군위군 군위읍 내량리 1334-1번지 일원(대북바이오취수장)
 - 허가량 : 360 m³/일(수원: 군위댐)
 - 하천의 명칭 및 등급 : 위천(지방하천)
 - 공작물 설치 명세 : 별도점용허가사항
 - 점용면적 A = 124 m²
 - 취수시설 및 관로
5. 하천수사용허가의 유효기간 : 2021. 1. 1. ~ 2021. 12. 31.(365일간)

●낙동강홍수통제소고시제2020-155호

하천수 사용허가

하천법 제50조의 규정에 의거 아래와 같은 사항에 대하여 하천수사용 허가를 하고, 동법 시행령 제 55조의 규정에 의거 이를 고시합니다.

2021년 1월 6일

낙동강홍수통제소장

1. 하천수사용허가의 명칭 : 하천수 사용허가(제2021550-2020-00351호)
2. 사용자의 성명 및 주소
 - 성명 : (주)다움 대표이사
 - 주소 : 서울특별시 송파구 송파대로 167, B동 1515호
3. 하천수 사용의 목적 및 개요
 - 목적 : 공업용수
4. 하천수 취수지역의 위치 및 허가량
 - 위치 : 경상북도 김천시 구성면 송죽리 863-39번지 일원(포도CC취수장)
 - 허가량 : 1,000 m³/일(수원: 김천부항댐)
 - 하천의 명칭 및 등급 : 감천(지방하천)
 - 공작물 설치 명세 : 별도점용허가
 - 점용면적 A = 194 m²
 - 집수매거(유공관) D 1,000 mm, L = 65.0 m, 2열
 - 접합정 3개소(1.0 m × 2.0 m × 5.1 m)
5. 하천수사용허가의 유효기간 : 2021. 1. 1. ~ 2021. 12. 31.(365일간)

●낙동강홍수통제소고시제2020-156호

하천수 사용허가

하천법 제50조의 규정에 의거 아래와 같은 사항에 대하여 하천수사용 허가를 하고, 동법 시행령 제 55조의 규정에 의거 이를 고시합니다.

2021년 1월 6일

낙동강홍수통제소장

1. 하천수사용허가의 명칭 : 하천수 사용허가(제2021350-2020-00348호)
2. 사용자의 성명 및 주소
 - 성명 : 대구경북농협조합장
 - 주소 : 경상북도 군위군 의흥면 동부로 935-14
3. 하천수 사용의 목적 및 개요
 - 목적 : 공업용수
4. 하천수 취수지역의 위치 및 허가량
 - 위치 : 경상북도 군위군 의흥면 파전리 689-26번지 일원(대구경북농협취수장)
 - 허가량 : 2,000 m³/일(수원: 군위댐)
 - 하천의 명칭 및 등급 : 위천(지방하천)
 - 공작물 설치 명세 : 별도점용허가
 - 점용면적 A = 109 m²
 - 강관 D 1,000 mm, L = 18.0 m
 - 집수매거 D 1,000 mm, L = 90.0 m
5. 하천수사용허가의 유효기간 : 2021. 1. 1. ~ 2021. 12. 31.(365일간)

●낙동강홍수통제소고시제2020-157호

하천수 사용허가

하천법 제50조의 규정에 의거 아래와 같은 사항에 대하여 하천수사용 허가를 하고, 동법 시행령 제 55조의 규정에 의거 이를 고시합니다.

2021년 1월 6일

낙동강홍수통제소장

1. 하천수사용허가의 명칭 : 하천수 사용허가(제2004040-1983-00230호)
2. 사용자의 성명 및 주소
 - 성명 : 무림페이퍼(주) 대표이사
 - 주소 : 경상남도 진주시 남강로 1003
3. 하천수 사용의 목적 및 개요
 - 목적 : 공업용수
4. 하천수 취수지역의 위치 및 허가량
 - 위치 : 경상남도 진주시 상평동 1067-230번지 일원(무림페이퍼취수장)

- 허가량 : 9,800 m³/일(수원: 남강댐)
- 하천의 명칭 및 등급 : 남강(국가하천)
- 공작물 설치 명세
 - 점용면적 A = 130.8 m²
 - 착수정 4.9 m × 2.4 m
 - 집수정 11.9 m × 6.9 m
 - 인입수로 1.9 m × 28.1 m
 - 인입관 12 mm × 53 m
 - 취수펌프 100 HP × 300 mm × 2 대, 60 HP × 1 대

5. 하천수사용허가의 유효기간 : 2021. 1. 1. ~ 2021. 12. 31.(365일간)

●낙동강홍수통제소고시제2020-158호

하천수 사용허가

하천법 제50조의 규정에 의거 아래와 같은 사항에 대하여 하천수사용 허가를 하고, 동법 시행령 제55조의 규정에 의거 이를 고시합니다.

2021년 1월 6일

낙동강홍수통제소장

1. 하천수사용허가의 명칭 : 하천수 사용허가(제2000010-1995-00379호)
2. 사용자의 성명 및 주소
 - 성명 : 세하 주식회사
 - 주소 : 대구광역시 달성군 유가읍 비슬로 96길 97
3. 하천수 사용의 목적 및 개요
 - 목적 : 공업용수
4. 하천수 취수지역의 위치 및 허가량
 - 위치 : 대구광역시 달성군 현풍읍 원교리 1731-1번지 일원(세하2취수장)
 - 허가량 : 1,830 m³/일(수원: 김천부항댐)
 - 하천의 명칭 및 등급 : 낙동강(국가하천)
 - 공작물 설치 명세
 - A = 97.0 m²
 - 취수정 D = 3,500 mm, H = 14.2 m, 2기
 - 집수매거 300 mm × 180 m, 100 mm × 500 m
 - 송수관로(D = 300 ~ 400 mm), L = 86.5 m
5. 하천수사용허가의 유효기간 : 2021. 01. 01. ~ 2021. 12. 31.(365일간)

●낙동강홍수통제소고시제2020-159호

하천수 사용허가

하천법 제50조의 규정에 의거 아래와 같은 사항에 대하여 하천수사용 허가를 하고, 동법 시행령 제55조의 규정에 의거 이를 고시합니다.

2021년 1월 6일

낙동강홍수통제소장

1. 하천수사용허가의 명칭 : 하천수 사용허가(제2001950-1981-00126호)
2. 사용자의 성명 및 주소
 - 성명 : 코오롱인더스트리(주) 대표이사
 - 주소 : 경상북도 경산시 진량읍 대학로 1298
3. 하천수 사용의 목적 및 개요
 - 목적 : 공업용수
4. 하천수 취수지역의 위치 및 허가량
 - 위치 : 경상북도 경산시 진량읍 상림리 568번지 일원(코오롱취수장)
 - 허가량 : 1,900 m³/일(수원: 보현산댐)
 - 하천의 명칭 및 등급 : 금호강(국가하천)
 - 공작물 설치 명세
 - 점용면적 A = 240 m²
 - 집수정 1 개소
 - 휴공흡관(D 600 mm) L = 80 m
5. 하천수사용허가의 유효기간 : 2021. 1. 1. ~ 2021. 12. 31.(365일간)

●낙동강홍수통제소고시제2020-160호

하천수 사용허가

하천법 제50조의 규정에 의거 아래와 같은 사항에 대하여 하천수사용 허가를 하고, 동법 시행령 제55조의 규정에 의거 이를 고시합니다.

2021년 1월 6일

낙동강홍수통제소장

1. 하천수사용허가의 명칭 : 하천수 사용허가(제2004040-2012-00090호)
2. 사용자의 성명 및 주소
 - 성명 : 한국제강(주) 대표이사
 - 주소 : 경상남도 함안군 군북면 장백로 394
3. 하천수 사용의 목적 및 개요
 - 목적 : 공업용수
4. 하천수 취수지역의 위치 및 허가량
 - 위치 : 경상남도 함안군 범수면 황사리 1085-3번지 일원(한국제강취수시설)

- 허가량 : 1,710 m³/일(수원: 남강댐)
- 하천의 명칭 및 등급 : 남강(국가하천)
- 공작물 설치 명세
 - 점용면적 A = 22 m²
 - 취수펌프 1 기(수중펌프 200 HP)
 - 취수용관(타터일관, D 400 mm) L = 63.3 m
 - 유량계(D 300 mm) 1 SET
 - 취수펌프기초(조립식 PC암거) 3.5 m × 2.0 m × 3 EA

5. 하천수사용허가의 유효기간 : 2021. 1. 1. ~ 2021. 12. 31.(365일간)

●대도시권광역교통위원회고시제2020-9호

서울 도시철도 9호선 기본계획 변경

서울 도시철도 9호선 기본계획 변경을 「도시철도법」 제6조 제5항에 따라 다음과 같이 고시합니다.

2021년 1월 6일

대도시권광역교통위원회위원장

1. 노선명(변경없음) : 서울 도시철도 9호선
2. 노선연장(변경없음) : 총연장 41.4km (1단계 27.7km, 2단계 4.5km, 3단계 9.2km)
3. 기·종점 및 주요경유지(변경없음)
 - 기점 : 서울시 강서구 개화동
 - 종점 : 서울시 강동구 둔촌동
 - 주요경유지 : 개화동~김포공항~여의도~고속터미널~논현동~종합운동장~방이동~둔촌동
4. 사업기간(변경)
 - (당초) 2001년~2020년 → (변경) 2001년~2021년
5. 정거장 위치(변경없음) : 38개소
6. 차량기지(변경없음) : 서울시 강서구 개화동 및 인천시 계양구 하야동 일원

●경북지방우정청고시제2020-25호

우편법 시행규칙 제12조 제4항에 따라 우체국 이전에 관한 사항을 다음과 같이 고시합니다.

2021. 1. 6.

경북지방우정청장

우체국 이전에 관한 고시

1. 우체국 이전 사항

국명 (총괄국명)	관서급	주소		이전일	업무개시일	비고
		현재 장소	이전 장소			
대구파동 (대구수성)	6급	대구시 수성구 파동로 49	대구시 수성구 파동로 59	2021.1.23. (토)	2021.1.25. (월)	

2. 존속기한 : 이 고시는 2021. 1. 26.(화)까지 유효수도권매립지관리공사 고시 제2020 - 03호

「폐기물처리시설 설치촉진 및 주변지역지원 등에 관한 법률」 제25조의 규정에 따라 수도권매립지 주민감시요원 수당지급기준을 다음과 같이 고시합니다.

2020년 12월 29일

수도권매립지관리공사 사장

수도권매립지 주민감시요원 수당지급기준 고시

항 목	지 급 액	기 준
기 본 급	재직년수에 따른 기본급	<재직년수별 기본급표> 참조
상 여 금	기본급월액×400%	-
효 도 휴 가 비	기본급월액×75%×2회	설, 추석(수당지급일)
가 족 수 당	배우자: 월 40,000원 기타가족: 월 20,000원	공사 「보수규정」 준용
교 통 보 조 비	월 150,000원	-
급 식 보 조 비	월 126,000원	공사 「보수규정」 준용
위 생 관 리 비	월 125,000원	-
특 수 업 무 수 당	월 150,000원	-
연 장 근 무 수 당	통상임금×1.5/209×시간	공사 「보수규정」 준용
야 간 근 무 수 당	통상임금×0.5/209×시간	-
휴 일 근 무 수 당	통상임금×1.5/209×시간	-
자녀학자금보조비	입학금, 수업료, 육성회비, 학생회비	공사 「보수규정」 준용 ※ 지급범위 : 중고생자녀를 둔 감시요원
초소장, 조장 수당	초소장 : 월 70,000원 조 장 : 월 50,000원	초소장:1명, 조장:2명

<비 고>

- 수당은 매월 25일에 지급하되, 지급일이 토요일 또는 휴일일 때에는 그 전일에 지급한다.
- 상여금은 3월, 6월, 9월, 12월의 수당지급일에 기본급 월액을 지급한다.
 - 기본급 월액이라 함은 지급대상 기간(1~3월, 4~6월, 7~9월, 10~12월) 중 실제로 지급된 기본급의 평균금액을 말한다.
 - 지급대상기간 중 기본급 지급일수가 15일 미만인 자는 지급하지 아니한다.
- 효도휴가비는 설날·추석이 속하는 달 수당지급일에 각 75%씩 지급한다.
 - 수당지급일 현재 감시요원으로 재직 중인 자는 일할 계산을 하지 아니한 전액을 지급한다.
 - 설날·추석이 해당 월 수당지급일 이전일 경우에는 수당지급일 이전에 지급할 수 있다.
- 초과근무(연장·야간·휴일)수당은 통상임금에 의하여 지급한다.
 - 통상임금이란 기본급과 위생관리비를 말한다.
- 상여금 및 효도휴가비를 제외한 기타 수당지급에 대한 일반적인 사항은 공사의 「보수규정」 및 「보수규정 시행세칙」을 준용한다.
- 주민감시요원에게는 재직년수에 따라 위촉 후 매 1년이 되는 날이 속하는 달의 다음 달부터 기본급(재직년수별 기본급표 참조)을 차등화하여 지급한다.

<재직년수별 기본급표>

(단위 : 천원)

1년미만	1년~2년	2년~3년	3년~4년	4년~5년	5년~6년	6년~7년	7년~8년	8년~9년	9년~10년
1,663	1,720	1,776	1,832	1,887	1,944	1,998	2,054	2,109	2,163

10년~11년	11년~12년	12년~13년	13년~14년	14년~15년
2,211	2,260	2,307	2,355	2,402

7. 수도권매립지 주민감시요원 수당지급기준 고시는 2020년 1월 1일부터 소급적용한다.

8. (다른 고시의 폐지) 수도권매립지관리공사 고시 제2019-3호(수도권매립지관리공사 주민감시요원 수당지급기준 고시)는 이를 폐지한다.

●수도권매립지관리공사고시제2020-3호

「폐기물처리시설 설치촉진 및 주변지역지원 등에 관한 법률」 제25조의 규정에 따라 수도권매립지 주민감시요원 수당지급기준을 다음과 같이 고시합니다.

2021년 1월 6일

수도권매립지관리공사 사장

수도권매립지 주민감시요원 수당지급기준 고시

항 목	지 급 액	기 준
기 본 급	재직년수에 따른 기본급	<재직년수별 기본급표> 참조
상 여 금	기본급월액×400%	-
효 도 휴 가 비	기본급월액×75%×2회	설, 추석(수당지급일)
가 족 수 당	배 우 자 : 월 40,000원 기타가족 : 월 20,000원	공사 「보수규정」 준용
교 통 보 조 비	월 150,000원	-
급 식 보 조 비	월 126,000원	공사 「보수규정」 준용
위 생 관 리 비	월 125,000원	-
특 수 업 무 수 당	월 150,000원	-
연 장 근 무 수 당	통상임금×1.5/209×시간	공사 「보수규정」 준용
야 간 근 무 수 당	통상임금×0.5/209×시간	-
휴 일 근 무 수 당	통상임금×1.5/209×시간	-
자녀학자금보조비	입학금, 수업료, 육성회비, 학생회비	공사 「보수규정」 준용 ※ 지급범위 : 중고생자녀를 둔 감시요원
초소장, 조장 수당	초소장 : 월 70,000원 조 장 : 월 50,000원	초소장:1명, 조장:2명

<비 고>

- 수당은 매월 25일에 지급하되, 지급일이 토요일 또는 휴일일 때에는 그 전일에 지급한다.
- 상여금은 3월, 6월, 9월, 12월의 수당지급일에 기본급 월액을 지급한다.
 - 2-1. 기본급 월액이라 함은 지급대상 기간(1~3월, 4~6월, 7~9월, 10~12월) 중 실제로 지급된 기본급의 평균금액을 말한다.
 - 2-2. 지급대상기간 중 기본급 지급일수가 15일 미만인 자는 지급하지 아니한다.
- 효도휴가비는 설날·추석이 속하는 달 수당지급일에 각 75%씩 지급한다.

- 3-1. 수당지급일 현재 감시요원으로 재직 중인 자는 일할 계산을 하지 아니한 전액을 지급한다.
 3-2. 설날·추석이 해당 월 수당지급일 이전일 경우에는 수당지급일 이전에 지급할 수 있다.
 4. 초과근무(연장·야간·휴일)수당은 통상임금에 의하여 지급한다.
 4-1. 통상임금이란 기본급과 위생관리비를 말한다.
 5. 상여금 및 효도휴가비를 제외한 기타 수당지급에 대한 일반적인 사항은 공사의 「보수규정」 및 「보수규정 시행세칙」을 준용한다.
 6. 주민감시요원에게는 재직년수에 따라 위촉 후 매 1년이 되는 날이 속하는 달의 다음 달부터 기본급(재직년수별 기본급표 참조)을 차등화하여 지급한다.

<재직년수별 기본급표>

(단위 : 천원)

1년미만	1년~2년	2년~3년	3년~4년	4년~5년	5년~6년	6년~7년	7년~8년	8년~9년	9년~10년
1,663	1,720	1,776	1,832	1,887	1,944	1,998	2,054	2,109	2,163

10년~11년	11년~12년	12년~13년	13년~14년	14년~15년
2,211	2,260	2,307	2,355	2,402

7. 수도권매립지 주민감시요원 수당지급기준 고시는 2020년 1월 1일부터 소급적용한다.
 8. (다른 고시의 폐지) 수도권매립지관리공사 고시 제2019-3호(수도권매립지관리공사 주민감시요원 수당지급기준 고시)는 이를 폐지한다.

공 고

●개인정보보호위원회공고제2021-1호

「개인정보 보호법」을 개정하는 데에 있어, 그 개정이유와 주요내용을 국민에게 미리 알려 이에 대한 의견을 듣기 위하여 「행정절차법」 제41조에 따라 다음과 같이 공고합니다.

2021년 1월 6일

개인정보보호위원회 위원장

「개인정보 보호법」 일부개정법률(안) 입법예고

1. 개정이유

2020년 8월 5일 개정 「개인정보 보호법」이 시행됨에 따라 「정보통신망 이용촉진 및 정보보호 등에 관한 법률」의 개인정보 관련 규정이 이 법으로 이관되었고, 가명정보 도입 등으로 데이터 경제 활성화를 위한 기반이 마련되었음. 그러나 세계 주요국이 선제적으로 도입하고 있는 개인정보 이동권 등 신기술 환경에 부응하는 정보주체의 권리 강화 사항은 개정 법률에 도입되지 못하였고, 온라인과 오프라인의 이중 규제가 해소되지 않아 수범자의 불필요한 혼란과 부담을 야기하고 있음.

이에 디지털 환경에서 약화될 우려가 있는 국민의 정보주권을 강화하고, 이 법에 특례의 형태로 남아있는 규정들을 일반규정으로 일원화하여 법 적용의 혼란과 이중부담을 해소할 필요성이 제기되고 있음. 또한 신기술 변화에 선제적으로 대응할 수 있도록 영상정보에 대한 합리적 처리기준을 마련하고 국제표준에 부합하는 방향으로 국외이전 규정을 정비하고자 함. 나아가 형벌 중심의 제재를 경

제적 제재 중심으로 전환하여 수범자의 의무준수를 강화하고 제재의 실효성을 높이고자 함. 이를 통해 지난 입법과정에 반영되지 못한 미비점을 해소하는 한편 개인정보의 보호와 활용의 균형을 통한 신뢰 기반의 데이터 경제 활성화를 뒷받침하려는 것임.

2. 주요내용

가. 다른 법률과의 관계 규정 정비(안 제6조)

다른 법률 제·개정 시 개인정보 보호 원칙을 준수하도록 하고 다른 개별법과의 경합 시 발생할 수 있는 혼란을 방지하고자 함

나. 자율규제 활성화(안 제13조의2 및 제13조의3)

개인정보의 활용이 급증하는 디지털 시대에는 정부 주도의 규제만으로는 한계가 있어 자율규제 단체 지정 및 지원근거 마련 등을 통해 자율보호 거버넌스를 구축하고자 함

다. 이동형 영상정보처리기기 운영 기준 마련(안 제25조의2)

현행법은 CCTV와 같은 고정형 영상정보처리기기만을 규율하고 있어 드론, 자율주행차 등 이동형 영상정보처리기기에 대한 기준 제시에 한계가 있는바, 이동형 영상정보처리기기의 안전한 운영을 위한 합리적 기준과 절차를 마련하고자 함

라 가명정보 처리 특례 정비(안 제28조의2, 제28조의7, 제60조)

가명정보도 파기의무 대상에 포함하고, 가명정보 결합업무에 대한 비밀유지 의무를 신설하는 등 안전한 가명정보 처리환경을 완비하고자 함

마. 국외이전 방식 다양화 및 중지 명령권 신설(안 제28조의8 및 제28조의9)

온라인 전자상거래 등의 확대로 국경 간 개인정보의 이전이 증가하고 있는 환경 변화를 고려하여 개인정보의 국외이전 요건을 국제기준에 부합하도록 다양화하고, 법 위반시에는 중지 명령권을 부과하여 국민의 개인정보를 안전하게 보호하고자 함

바. 개인정보 처리방침의 심사(안 제30조의2)

개인정보보호위원회가 직권 또는 개인정보 보호 관련 비영리민간단체 등의 청구에 따라 개인정보 처리방침에 대한 적정성을 심사할 수 있도록 개인정보 처리방침에 대한 심사제도를 도입하고자 함

사. 개인정보 전송 요구권 도입(안 제35조의2)

국민의 개인정보에 대한 적극적인 통제권을 보장하기 위하여 정보주체가 개인정보처리자에 대하여 자신의 개인정보를 본인, 다른 개인정보처리자 또는 개인정보관리 전문기관에 전송을 요구할 수 있는 권리를 도입하고자 함

아. 자동화 의사결정에 대한 배제등의 권리 도입(안 제37조의2)

인공지능 등 신기술의 확대 적용에 따라 국민의 생명·신체·재산 등에 중대한 영향을 미치는 자동화 의사결정 등에 대하여 거부, 이의제기, 설명요구권을 도입하고자 함

자. 정보통신서비스 제공자등에 대한 특례 정비(현행 제39조의3 내지 제39조의15 삭제)

현행법은 온라인과 오프라인에 대한 의무규정이 이원화되어 있어 개인정보처리자의 법 적용 혼선과 이중 부담을 야기하는바, 정보통신서비스 제공자등에 대한 특례를 일반규정으로 전환하여 모든 개인정보처리자에 대해 '동일행위 - 동일규제' 원칙을 적용하고자 함

차. 개인정보 분쟁조정제도 실질화(안 제40조, 제43조, 제45조 등)

개인정보 권리침해 시 신속하고 경제적인 분쟁해결 수단을 활성화할 필요가 있어 분쟁조정에 의무적으로 응해야 하는 대상을 모든 개인정보처리자로 확대하고 분쟁조정위원회에 사실조사권을 부여하고자 함

카. 적용의 일부 제외 규정 정비(안 제58조)

감염병 위기 상황 등 공공의 안전 및 안녕을 위하여 긴급히 필요한 경우에도 개인정보 보호조치와 파기의무 등 기본 원칙을 준수하도록 적용 예외규정 정비

타. 개인정보 침해 조사 및 제재 기능 강화(안 제59조, 제64조, 제66조 등)

현행법상 지나치게 엄격한 시정명령 부과 요건을 합리적으로 조정하고 공표명령의 법적 근거를 마련하며, 개인정보취급자의 사적 목적의 개인정보 이용에 대한 제재 근거를 마련하고자 함

파. 형벌 중심의 제재를 경제벌 중심으로 전환(안 제64조의2, 제71조, 제72조, 제73조, 제75조)

일반규정과 정보통신서비스 제공자등에 대한 특례에 이원화되어 있는 제재규정을 일원화하여 동일한 의무위반에 대해 동일한 처벌을 부과하고 과도한 형벌은 경제적 제재로 전환하고자 함

3. 의견제출

이 개정안에 대해 의견이 있는 기관·단체 또는 개인은 2021년 2월 16일까지 국민참여입법센터(<http://opinion.lawmaking.go.kr>)를 통하여 온라인으로 의견을 제출하시거나, 다음 사항을 기재한 의견서를 개인정보보호위원회(참조 : 개인정보보호정책과)로 제출하여 주시기 바랍니다.

가. 예고 사항에 대한 찬성 또는 반대 의견(반대 시 이유 명시)

나. 성명(기관·단체의 경우 기관·단체명과 대표자명), 주소 및 전화번호

다. 그 밖의 참고 사항 등

※ 제출의견 보내실 곳

- 일반우편 : (우)03171 서울특별시 종로구 세종대로 209, 1209호

- 전자우편 : mjko099@korea.kr

- 팩스 : (02) 2100 - 3006

4. 그 밖의 사항

개정안에 대한 자세한 사항은 개인정보보호위원회 개인정보보호정책과(전화 (02) 2100 - 3055, 팩스 (02) 2100 - 3006)로 문의하여 주시기 바랍니다.

●통일부공고제2020-166호

비영리민간단체 신규등록 공고

「비영리민간단체지원법」 제4조 및 「동법시행령」 제3조에 따라 단체 신규등록 사항을 다음과 같이 공고합니다.

2021. 12 6.

통 일 부 장 관

1. 단 체 명 : (신규) (사)하나사랑협회

(사)남북역사문화교류협회

(사)다물민족연구소
 (사)통일문화
 (사)하나반도의료연합
 한반도안보전략연구원

2. 신규등록

구분	등록번호 (일자)	주된사업	대표자 (생년월일)	소재지
(사)하나 사랑협회	제188호 (2020.12.9.)	탈북민 심리상담·의료 봉사 등 정착지원 사 업	석영환 (‘65.12.21.)	서울특별시 영등포구 문래동 2가 24 조양빌딩 지하2층
(사)남북역사문 화교류협회	제189호 (2020.12.9.)	남북 역사문화 교류 사업	이만열 (‘38.5.8.)	서울특별시 종로구 운니동 65-1 오피스텔월드 206호
(사)다물 민족연구소	제190호 (2020.12.30.)	민족통일사상 정립 을 위한 조사·연구 등	박광순 (‘38.3.12.)	서울특별시 서초구 동광로 7-4, 2층 201호(방배동, 다물빌딩)
(사)통일문화	제191호 (2020.12.30.)	스포츠·영화·음악회 등 문화예술을 통한 통 일운동	이상엽 (‘62.6.30.)	서울특별시 강남구 광평로10길 6, 303동 501호
(사)하나반도의 료연합	제192호 (2020.12.30.)	남북의료교류 관련 사업	박국양 (‘56.12.23.)	서울특별시 성동구 왕십리로 26길 28, 202호
한반도안보전략 연구원	제193호 (2020.12.30.)	한반도 평화통일 방 안 연구 등	송승엽 (‘48.7.1.)	서울특별시 송파구 송파대로 460, 4층 402호(송파동, 송파구 시 설관리공단)

● 행정안전부공고제2020-866호

「행정권한의 위임 및 위탁에 관한 규정」을 개정하는 데에 있어, 그 개정 이유와 주요내용을 국민에게 미리 알려 의견을 듣기 위하여 「행정절차법」 제41조에 따라 다음과 같이 공고합니다.

2021년 1월 6일

행정안전부장관

「행정권한의 위임 및 위탁에 관한 규정」 일부개정령(안) 입법예고

1. 개정이유

수산생물 검·방역 기관을 일원화하여 수산생물 질병의 발생과 확산 방지에 효율적으로 대응하기 위하여 해양수산부장관이 국립수산과학원장에게 위임하여 수행하던 「약사법」에 따른 사무를 국립수산물품질관리원장으로 변경하여 위임하려는 것임

2. 주요내용

○ 해양수산부 위임사무의 수임기관 변경(안 제41조의2제4항제1호, 제5항)

- 「약사법」에 따른 수산동물용의약품 관리에 관한 사무의 수임기관을 ‘국립수산과학원장’에서 ‘국립수산물품질관리원장’으로 변경

3. 의견제출

이 개정안에 대해 의견이 있는 기관·단체 또는 개인은 2021년 2월 5일까지 통합입법예고센터(<http://opinion.lawmaking.go.kr>)을 통하여 온라인으로 의견을 제출하시거나, 다음 사항을 기재한 의견

서를 행정안전부장관에게 제출하여 주시기 바랍니다.

가. 예고 사항에 대한 찬성 또는 반대 의견(반대 시 이유 명시)

나. 의견제출자의 성명(단체인 경우 단체명과 대표자), 주소 및 전화번호

다. 그 밖의 참고 사항 등

※ 제출의견 보내실 곳

- 일반우편 : (우편번호 30116) 세종특별자치시 한누리대로 411(어진동) 705호 행정안전부 정부혁신조직실 사회조직과

- 전자우편 : sd9250@korea.kr

- 팩스 : 044-205-2365

4. 그 밖의 사항

개정안에 대하여 자세한 사항은 행정안전부 사회조직과(전화 044-205-2365 또는 044-205-2367, 팩스 044-204-8925)로 문의하여 주시기 바랍니다.

● 행정안전부공고제2021-1호

행정안전부 공고 제2020-841호로 입법예고한 「접경지역지원특별법 시행령」 일부 개정령안에 대해 수정된 사항이 있어, 그 개정이유와 주요내용을 미리 국민에게 알려 이에 대한 의견을 듣고자 「행정절차법」 제41조의 규정에 의하여 다음과 같이 공고합니다.

2021년 1월 6일

행 정 안 전 부 장 관

접경지역지원특별법 시행령 일부개정령(안) 재입법예고

1. 개 정 이 유

가. 「접경지역지원특별법」 일부 개정(2021.4.21. 시행)으로 접경지역정책심의위원회 소속 및 위원장이 변경됨에 따라 후속조치로 당연직위원, 간사 및 위촉직위원 위촉권자를 변경하고,

나. 여성가족부 성별영향평가 의견(위원회 구성시 특정성별에 불리하지 않도록 성별 고려)과 국민권익위원회 권고사항(재산가치 평가시 감정평가법인만이 평가하도록 한 현행규정을 법인과 감정평가사 무소도 참여토록 개선 필요)을 반영하려는 것임.

다. 본 재입법예고는 개정령안에 대한 관계기관 의견조회(2020.11.26.~12.11.)시 제출된 중소벤처기업부 의견(접경지역정책심의위원회와 실무위원회에 중기부 참여 필요)을 반영하기 위함임.

2. 변경된 주요내용

가. 접경지역정책심의위원회에 중소벤처기업부 위원 추가(안 제8조 제1항 제1호)

나. 접경지역정책심의실무위원회에 중소벤처기업부 위원 추가(안 제8조의2 제1항 제1호)

3. 의견제출

「접경지역지원특별법 시행령」 일부개정령(안)에 대하여 의견이 있는 단체 또는 개인은 2021.2.17.까지 다음 사항을 기재한 의견서를 행정안전부 장관(참조 : 지역균형발전과장)에게 제출하여 주시기 바랍니다.

가. 예고사항에 대한 의견(찬·반 유무와 사유)

나. 성명(단체의 경우에는 단체명과 그 대표자의 성명)과 주소

다. 보내실 주소

- 일반우편 : (우30116) 세종특별시 한누리대로 411, 642호 행정안전부 별관 지역균형발전과

- 전자우편/전화 : eonho@korea.kr / 044-205-3511 (팩스 044-204-8960)

라. 입법예고 사항에 대하여 더 자세한 내용을 알고 싶으신 분은 행정안전부 홈페이지 (<http://mois.go.kr>)를 참고하시기 바랍니다.(홈페이지→ 법령정보 → 입법예고/고시)

●문화체육관광부공고제2020-360호

「예술인 복지법 시행규칙」을 일부 개정함에 있어, 그 개정이유와 주요내용을 국민에게 미리 알려 이에 대한 의견을 듣기 위하여 「행정절차법」 제41조에 따라 다음과 같이 공고합니다.

2021년 1월 6일

문화체육관광부장관

「예술인 복지법 시행규칙」 일부개정령(안) 입법예고

1. 개정이유

예술 활동 증명 심의를 신속히 처리하기 위해 심의 인력을 증원하고자 심의위원회 위원 수의 상한을 폐지하고, 신진예술인 등 보호의 필요가 있는 예술인을 지원하기 위해 예규로 예술 활동 증명에 관한 세부 기준을 완화 및 유효기간을 변경하여 적용할 수 있는 규정을 신설하고자 함

2. 주요내용

가. 심의위원회를 50명 이상에서 100명 이하의 위원으로 구성하던 것을 50명 이상으로 구성하도록 상한을 폐지하고, 위원의 연임 및 신규 선임된 위원의 임기 규정을 신설(안 제2조의2제1항·제2항·제3항)

나. 신진예술인 등 별도 지원을 위해 예규로 예술 활동 증명에 관한 세부 기준을 완화하고 유효기간을 변경할 수 있는 규정을 신설(안 제2조의4)

3. 의견제출

이 개정안에 대해 의견이 있는 기관·단체 또는 개인은 2021년 2월 15일까지 국민참여입법센터 (<http://opinion.lawmaking.go.kr>)를 통하여 온라인으로 의견을 제출하시거나, 다음 사항을 기재한 의견서를 문화체육관광부장관에게 제출하여 주시기 바랍니다.

가. 예고 사항에 대한 찬성 또는 반대 의견(반대 시 이유 명시)

나. 성명(기관·단체의 경우 기관·단체명과 대표자명), 주소 및 전화번호

다. 그 밖의 참고 사항 등

라. 제출의견 보내실 곳

○ 일반우편 : 세종특별자치시 갈매로 388 정부세종청사 15동 문화체육관광부 예술정책과(우편번호 30119)

○ 전자우편 : lse777@korea.kr

○ 팩스 : 044-203-3473

※ 우편, 전자우편, 팩스로 제출된 내용만을 의견으로 인정

4. 그 밖의 사항

제정안에 대한 자세한 사항은 “문화체육관광부 누리집(<http://www.mcst.go.kr>) → 자료공간 → 법령자료 → 입법·행정예고”를 참조하시거나, 문화체육관광부 예술정책과(전화 044-203-2722)로 문의하여 주시기 바랍니다.

●문화체육관광부공고제2020-361호

「예술 활동 증명 운영 지침」을 일부 개정함에 있어, 그 개정이유와 주요내용을 국민에게 미리 알려 이에 대한 의견을 듣기 위하여 「행정절차법」 제46조에 따라 다음과 같이 공고합니다.

2021년 1월 6일

문화체육관광부장관

「예술 활동 증명 운영 지침」 일부개정(안) 행정예고

1. 개정이유

예술 활동 증명 심의의 신속한 처리를 위해 협력 협·단체에 지방자치단체가 조례에 의해 설립한 문화예술기관을 추가하여 심의기관을 확대하고, 온라인 비대면 예술 활동이 증가함에 따라 이에 대한 심의 기준을 신설하고자 함.

아울러 국가무형문화재에 적용하던 무형문화재 관련 특례를 시·도무형문화재에도 적용할 수 있도록 개선하고, 산업재해보상보험법 시행령 및 예술인 복지법 개정에 따른 관련 조문을 정비하며, 신진예술인 지원을 위해 정의 및 예술 활동 증명 유효기간을 신설하고자 함

2. 주요내용

가. 협력 협·단체에 지방자치단체가 조례에 의해 설립한 문화예술기관을 추가하고 지정 및 운영에 관한 사항을 신설(안 제4조제1항제3호·제3항)

나. 온라인 비대면 예술 활동의 심의 기준을 신설(안 제14조제9항·제10항)

다. 무형문화재 관련 특례 대상에 국가무형문화재 외 시·도무형문화재를 추가(안 제29조제1항·제2항·제3항)

라. 예술인 산재보험 가입을 위해 예술 활동 증명을 신청하는 경우 신청 서류에 예술 활동 확인이 가능한 실적 자료를 추가(안 제30조제1항)

마. 불공정행위로 인한 피해를 구제받기 위해 예술 활동 증명을 신청하는 경우 신청 서류에 문화예술용역 계약관계에 있음을 입증할 수 있는 자료를 추가(안 제32조제1항·제2항)

바. 신진예술인 관련 특례 조항으로 신진예술인의 정의 및 예술 활동 증명 유효기간을 신설(안 제33조제1항·제2항)

3. 의견제출

이 개정안에 대해 의견이 있는 기관·단체 또는 개인은 2021년 1월 26일까지 국민참여입법센터(<http://opinion.lawmaking.go.kr>)를 통하여 온라인으로 의견을 제출하시거나, 다음 사항을 기재한 의견서를 문화체육관광부장관에게 제출하여 주시기 바랍니다.

가. 예고 사항에 대한 찬성 또는 반대 의견(반대 시 이유 명시)

나. 성명(기관·단체의 경우 기관·단체명과 대표자명), 주소 및 전화번호

다. 그 밖의 참고 사항 등

라. 제출의견 보내실 곳

○ 일반우편 : 세종특별자치시 갈매로 388 정부세종청사 15동 문화체육관광부 예술정책과(우편번호 30119)

○ 전자우편 : lse777@korea.kr

○ 팩스 : 044-203-3473

※ 우편, 전자우편, 팩스로 제출된 내용만을 의견으로 인정

4. 그 밖의 사항

제정안에 대한 자세한 사항은 “문화체육관광부 누리집(<http://www.mcst.go.kr>) → 자료공간 → 법령자료 → 입법·행정예고”를 참조하시거나, 문화체육관광부 예술정책과(전화 044-203-2722)로 문의하여 주시기 바랍니다.

●문화체육관광부공고제2020-369호

호텔업 등급결정업무 위탁기관 지정

「관광진흥법 시행령」 제66조 및 「호텔업 등급결정업무 위탁 및 등급결정에 관한 요령」 제3조의 규정에 의거 다음과 같이 해당 법인을 지정 공고합니다.

2021년 1월 6일

문화체육관광부장관

□ 호텔업 등급결정업무 위탁기관 지정 공고

○ 법인명 : 한국관광협회중앙회

- 대표자 : 윤영호

- 소재지 : 서울 종로구 인사동5길 14

○ 위탁기간 : 2021.1.1. ~ 2023. 12. 31.

●국토교통부공고제2020-1742호

「공간정보의 구축 및 관리 등에 관한 법률 시행규칙」을 일부 개정함에 있어 국민에게 미리 알려 이에 대한 의견을 수렴하고자 그 취지와 주요내용을 「행정절차법」 제41조에 따라 다음과 같이 공고합니다.

2021년 1월 6일

국 토 교 통 부 장 관

「공간정보의 구축 및 관리 등에 관한 법률 시행규칙」 일부개정령(안) 입법예고

1. 개정이유

해양조사와 그 조사를 통하여 얻은 해양정보를 체계적으로 관리·

활용하기 위하여, 「해양조사와 해양정보 활용에 관한 법률」이 제정(법률 제17063호, 2020. 2. 18. 공포, 2021. 2. 19. 시행)되어 현행 「공간정보의 구축 및 관리 등에 관한 법률」에서 규정하고 있는 수

로조사 관련 내용을 해당 법률에서 분리함에 따라 하위법령에 위임된 해양조사의 절차 및 내용 등에 관한 사항을 삭제하려는 것임.

2. 주요내용

시행규칙 본문 및 별표·별지 중 수로조사 업무 전수 삭제

3. 의견제출

이 개정안에 대하여 의견이 있는 기관·단체 또는 개인은 2021년 1월 16일까지 통합입법예고시스템 (<http://opinion.lawmaking.go.kr>)을 통하여 온라인으로 의견을 제출하시거나, 다음 사항을 기재한 의견서를 국토교통부 국토정보정책관 공간정보제도과로 제출하여 주시기 바라며, 더 자세한 내용을 알고 싶으신 분은 우리부 홈페이지(<http://www.molit.go.kr>) 정보마당/법령정보/입법예고란을 참조하여 주 고하시기 바랍니다.

가. 예고사항에 대한 항목별 의견(찬·반 의견과 이유)

나. 성명(법인·단체의 경우 단체명과 그 대표자명), 주소 및 전화번호

다. 보내실 곳 : 세종특별자치시 도움6로11 정부세종청사 6동 445호, 국토교통부 국토정보정책관 공간정보제도과(☎30064)

- 전화번호 : 044)201-3481, FAX : 044)-201-5540

●중소벤처기업부공고제2020-621호

「대·중소기업 상생협력 촉진에 관한 법률 시행령」을 개정하는 데에 있어, 그 개정이유와 주요내용을 국민에게 미리 알려 이에 대한 의견을 듣기 위하여 「행정절차법」 제41조에 따라 다음과 같이 공고합니다.

2021년 1월 6일

중소벤처기업부장관

「대·중소기업 상생협력 촉진에 관한 법률 시행령」 개정(안) 입법예고

1. 제정이유

납품대금조정협의제도 관련 중기중앙회 협의권 부여 등의 내용으로 「대·중소기업 상생협력 촉진에 관한 법률」이 개정(2020.10.20일 공포, 2021.4.21.일 시행예정)됨에 따라, 법률에서 위임된 사항과 그 시행에 필요한 사항 등을 정하고자 함

2. 주요내용

가. 납품대금조정협의 신청 방법(안 제14조의3 제3항, 제6항(현행 제5항) 개정, 제5항 신설)

1) 개정법률은 수탁기업을 대신하여 위탁기업과 납품대금 조정 협의가 가능한 주체에 '중소기업중앙회'를 추가하고, 협의 방법 및 절차를 대통령령으로 정하도록 위임

2) 이에 '협동조합 또는 사업협동조합'이 중소기업중앙회에 납품대금 조정 협의를 신청할 경우 첨부되어야 하는 필요 서류를 규정

나. 부당하게 감액한 납품대금 지급 시 지연이자(안 제14조제1항 개정)

1) 개정법률은 준수사항에 '부당감액 납품대금의 지연이자 지급' 의무를 추가하고, 이자산정을 위한 이율은 대통령령으로 정하도록 위임

2) 이에 부당감액 납품대금의 지연이자 산정을 위한 이율을 현행 미지급 대금 지연이자 산정 시 적용하고 있는 이율과 동일하게 규정

3. 의견제출

이 제정안에 대해 의견이 있는 기관·단체 또는 개인은 2021년 2월 15일까지 국민참여입법센터 (<http://opinion.lawmaking.go.kr>)를 통하여 온라인으로 의견을 제출하시거나, 다음 사항을 기재한 의견서를 중소벤처기업부장관에게 제출하여 주시기 바랍니다.

가. 예고 사항에 대한 찬성 또는 반대 의견(반대 시 이유 명시)

나. 성명(기관·단체의 경우 기관·단체명과 대표자명), 주소 및 전화번호

다. 그 밖의 참고 사항 등

※ 제출의견 보내실 곳

- 일반우편 : (우)35208 대전광역시 서구 청사로 189, 중소벤처기업부 거래환경개선과

- 전자우편 : lostme80@korea.kr

- 팩스 : (042) 481 - 8960

4. 그 밖의 사항

개정안에 대한 자세한 사항은 중소벤처기업부 거래환경개선과(전화 (042) 481 - 3966, 팩스 (042) 481 - 8960)로 문의하여 주시기 바랍니다.

●중소벤처기업부공고제2020-622호

「대·중소기업 상생협력 촉진에 관한 법률 시행령」을 개정하는 데에 있어, 그 개정이유와 주요내용을 국민에게 미리 알려 이에 대한 의견을 듣기 위하여 「행정절차법」 제41조에 따라 다음과 같이 공고합니다.

2021년 1월 6일

중소벤처기업부장관

「대·중소기업 상생협력 촉진에 관한 법률 시행규칙」 개정(안) 입법예고

1. 제정이유

수·위탁 불공정거래에 대한 직권조사 시정명령제 도입 등의 내용으로 「대·중소기업 상생협력 촉진에 관한 법률」이 개정(2020.10.20일 공포, 2021.4.21.일 시행예정)됨에 따라, 법률에서 위임된 사항과 그 시행에 필요한 사항 등을 정하고자 함

2. 주요내용

가. 수탁·위탁거래 우수기업의 선정 및 포상 기준(안 제5조의3 개정)

1) 개정법률은 준수사항 신설 등 직권조사 대상이 되는 위법행위 유형을 추가

2) 이에 수탁·위탁거래 우수기업 선정 근거 조항 번호를 수정하고, 우수기업 선정 기준에 신설된 준수사항 등을 포함

나. 벌점 부과를 위한 근거 조항 및 위반행위 유형(안 제5조의4 개정)

1) 개정법률은 위탁기업의 준수사항을 신설하는 등 직권조사 대상 위법행위를 추가하고, 규정을 위반한 위탁기업에 부과되는 벌점 관련 사항을 중소벤처기업부령으로 정하도록 위임

2) 이에 위탁기업 준수사항으로 신설되는 등 직권조사 대상에 추가된 위법행위에 대한 벌점부과 기준을 규정하고자 함

3. 의견제출

이 제정안에 대해 의견이 있는 기관·단체 또는 개인은 2021년 2월 15일까지 국민참여입법센터 (<http://opinion.lawmaking.go.kr>)를 통하여 온라인으로 의견을 제출하시거나, 다음 사항을 기재한 의견서를 중소벤처기업부장관에게 제출하여 주시기 바랍니다.

가. 예고 사항에 대한 찬성 또는 반대 의견(반대 시 이유 명시)

나. 성명(기관·단체의 경우 기관·단체명과 대표자명), 주소 및 전화번호

다. 그 밖의 참고 사항 등

※ 제출의견 보내실 곳

- 일반우편 : (우)35208 대전광역시 서구 청사로 189, 중소벤처기업부 거래환경개선과
- 전자우편 : lostme80@korea.kr
- 팩스 : (042) 481 - 8960

4. 그 밖의 사항

개정안에 대한 자세한 사항은 중소벤처기업부 거래환경개선과(전화 (042) 481 - 3966, 팩스 (042) 481 - 8960)로 문의하여 주시기 바랍니다.

●해양수산부공고제2020-1327호

「선박투자회사법」 제13조의 규정에 따라 선박투자회사 선박투자업 인가를 하였기에 이를 공고합니다.

2021년 1월 6일

해양수산부장관

1. 법인의 명칭: 케이에스에프7호 선박투자회사
2. 법인의 대표자: 석훈욱
3. 본점의 소재지: 제주특별자치도 제주시 연삼로 473(이도이동)
4. 설립 자본금: 금750,000원
5. 설립목적: 투자자금을 선박에 투자하여 선박운항회사에 대신한 후 그 대신료와 선박 매각대금으로 투자자 원리금 지급을 위해 설립된 주식회사
6. 선박투자업 인가일: 2020년 11월 26일(인가일로부터 6개월이 경과되도록 영업을 개시하지 않는 경우 인가 효력은 실효됨)

●해양수산부공고제2020-1344호

「선박투자회사법」 제13조의 규정에 따라 선박투자회사 선박투자업 인가를 하였기에 이를 공고합니다.

2021년 1월 6일

해양수산부장관

1. 법인의 명칭: 한국해양31호선박투자회사
2. 법인의 대표자: 고성준
3. 본점의 소재지: 제주특별자치도 제주시 연삼로 473(이도이동)
4. 설립 자본금: 금5,000원
5. 설립목적: 투자자금을 선박에 투자하여 선박운항회사에 대선한 후 그 대선료와 선박 매각대금으로 투자자 원리금 지급을 위해 설립된 주식회사
6. 선박투자업 인가일: 2020년 12월 10일(인가일로부터 6개월이 경과되도록 영업을 개시하지 않는 경우 인가 효력은 실효됨)

●해양수산부공고제2020-1345호

「선박투자회사법」 제13조의 규정에 따라 선박투자회사 선박투자업 인가를 하였기에 이를 공고합니다.

2021년 1월 6일

해양수산부장관

1. 법인의 명칭: 한국해양32호선박투자회사
2. 법인의 대표자: 김병규
3. 본점의 소재지: 제주특별자치도 제주시 연삼로 473(이도이동)
4. 설립 자본금: 금750,000원
5. 설립목적: 투자자금을 선박에 투자하여 선박운항회사에 대선한 후 그 대선료와 선박 매각대금으로 투자자 원리금 지급을 위해 설립된 주식회사
6. 선박투자업 인가일: 2020년 12월 10일(인가일로부터 6개월이 경과되도록 영업을 개시하지 않는 경우 인가 효력은 실효됨)

●해양수산부공고제2020-1346호

「선박투자회사법」 제13조의 규정에 따라 선박투자회사 선박투자업 인가를 하였기에 이를 공고합니다.

2021년 1월 6일

해양수산부장관

1. 법인의 명칭: 한국해양33호선박투자회사
2. 법인의 대표자: 정승욱
3. 본점의 소재지: 제주특별자치도 제주시 연삼로 473(이도이동)
4. 설립 자본금: 금100,000원
5. 설립목적: 투자자금을 선박에 투자하여 선박운항회사에 대선한 후 그 대선료와 선박 매각대금으로 투자자 원리금 지급을 위해 설립된 주식회사
6. 선박투자업 인가일: 2020년 12월 10일(인가일로부터 6개월이 경과되도록 영업을 개시하지 않는 경우 인가 효력은 실효됨)

●해양수산부공고제2020-1385호

「선박투자회사법」 제13조의 규정에 따라 선박투자회사 선박투자업 변경인가를 하였기에 이를 공고합니다.

2021년 1월 6일

해양수산부장관

1. 법인의 명칭: 안전펀드 선박투자회사
2. 법인의 대표자: 이창수
3. 본점의 소재지: 제주특별자치도 제주시 연삼로 473(이도이동)
4. 설립 자본금: 금 20,000원
5. 설립목적: 투자자금을 선박에 투자하여 선박운항회사에 대선한 후 그 대선료와 선박 매각대금으로 투자자 원리금 지급을 위해 설립된 주식회사
6. 선박투자업 인가일: 2019년 6월 24일
7. 선박투자업 변경인가일: 2020년 12월 29일
8. 변경인가 사유: 선박 및 용선주 추가

●해양수산부공고제2020-1386호

「농어업인 삶의 질 향상 및 농어촌 지역개발촉진에 관한 특별법」 제15조의2에 따라 다음과 같이 어업안전보건센터를 지정하였기에 이를 공고합니다.

2021년 1월 6일

해양수산부장관

제3기 어업안전보건센터 지정 현황

1. 지정내용

센터명칭	지정받은 기관		연구주제
	기관명(소재지)	대표자	
경상대학교병원 어업안전보건센터	경상대학교병원 (경상남도 진주시 강남로 79)	박진성	어업인 근골격계 질환 추적 조사 및 뇌심혈관계 질환
인제대학교부산백병원 어업안전보건센터	인제대학교부산백병원 (부산광역시 부산진구 복지로 75)	김정호	어업인 근골격계 질환 추적 조사 및 뇌심혈관계 질환
조선대학교병원 어업안전보건센터	조선대학교병원 (광주광역시 동구 필문대로 365)	송한수	어업인 근골격계 질환 추적 조사 및 뇌심혈관계 질환

2. 지정기간 : 2021.1.1.~2023.12.31.

●해양수산부공고제2020-1390호

「선박투자회사법」 제13조의 규정에 따라 선박투자회사 선박투자업 변경인가를 하였기에 이를 공고합니다.

2021년 1월 6일

해양수산부장관

1. 법인의 명칭: 현대화펀드선박투자회사
2. 법인의 대표자: 이창수
3. 본점의 소재지: 제주특별자치도 제주시 연삼로 473(이도이동)
4. 설립 자본금: 금 20,000원
5. 설립목적: 투자자금을 선박에 투자하여 선박운항회사에 대선한 후 그 대선료와 선박 매각대금으로 투자자 원리금 지급을 위해 설립된 주식회사
6. 선박투자업 인가일: 2016년 8월 10일
7. 선박투자업 변경인가일 : 2020년 12월 30일
8. 변경인가 사유 : 선박 및 용선주 추가

●국세청공고제2020-94호

부가가치세 신고납부기한 연장 통지

「국세기본법」 제6조 및 같은 법 시행령 제2조·제4조의 규정에 따라 코로나19 피해를 겪는 개인사업자에 대해 '20.2기 확정 부가가치세 신고납부기한을 직권으로 연장합니다.

2021. 1. 6.

국 세 청 장

- 기한연장 대상자 : 개인(일반·간이) 사업자
- 연장기간 : 1개월
- 연장된 신고기한 : '21. 2. 25.까지

부가가치세 신고납부기한 연장 공고문과 관련하여 문의하실 사항이 있으신 분은 국세청 부가가치세 과로 문의하시기 바랍니다.

※ 담당부서 : 국세청 개인납세국 부가가치세과 (044)204-3212, 3214

●병무청공고제2021-1호

2021년도 병역판정검사 실시

2021년도 병역판정검사를 아래와 같이 실시하오니 병역판정검사 대상자는 병무청 누리집(www.mma.go.kr)에서 병역판정검사를 받고 싶은 일자와 장소를 선택하여 검사를 받으시기 바랍니다.

2021년 1월 6일

병 무 청 장

1. 병역판정검사 대상자
 - 2002년 1월1일부터 2002년 12월31일까지 출생한 사람
 - 2001년도 이전에 출생한 사람으로서 병역판정검사 연기사유가 해소된 사람
2. 본인이 희망하는 일자와 장소를 선택하여 병역판정검사를 받을 수 있습니다.

2021.1.21.(목) 10:00 부터 병무청 누리집, 모바일에서 신청 가능

- 병역판정검사 기간 : 2021. 2.17. ~ 11.30. * 지방병무(지)청 검사기간 참조

- 인터넷 신청 방법
 - (PC) 병무청 누리집(www.mma.go.kr) → 병무민원 → 병역판정검사 → 병역판정검사민원신청 → 병역판정검사 일자 및 장소 본인선택
 - (모바일) ‘병무청’ 앱 다운로드 → 메뉴 → 민원서비스 → 병역판정 → 병역판정검사본인선택(신청)
 - 병무청 간편인증, 공동(구 공인)인증서, 아이핀, 휴대폰을 통한 본인 인증 필수
 - 병무청 간편인증 : 본인명의 휴대폰으로 병무청 간편인증 앱 설치후 이용
 - 공동(구 공인)인증서 : 거래중인 은행, 증권사, 우체국 등 발급
 - 아이핀(인터넷 개인 식별번호) : 공공/민간 아이핀으로 인증
 - 휴대폰 : 본인명의 휴대폰인 경우만 인증 가능
 - * 공동인증서 등이 없는 경우에는 가까운 지방병무(지)청을 방문하여 주민등록증 등 공적신분증을 제시하여 선택 가능
 - 주소지 관할 지방병무(지)청의 검사기간 중 일자를 선택
 - 학생, 학원생, 직장인 등으로 실거주지(학교, 학원, 직업전문학교 및 직장소재지 등) 관할 지방병무(지)청에서 병역판정검사를 받고자 할 경우 본인이 원하는 장소 선택 가능
 - 연간 병역판정검사를 실시하지 아니하는 아래지역에 거주하는 사람은 거주지역 검사 미실시 기간에 가까운 지방병무(지)청을 선택 가능
 - 광주전남 ↔ 전북, 대전충남 ↔ 충북, 경남 → 부산, 강원도 ↔ 경기북부
 - ☞ 다만, 1일 병역판정검사 인원이 한정되어 있어 일자별 접수가 마감되기 전에 선택(변경)해야 함
 - ☞ 이미 주소지 관할 지방병무(지)청장이 일자 및 장소를 지정하여 병역판정검사통지서를 발송한 경우에는 본인선택을 할 수 없음
 - ☞ 본인선택을 한 사람은 반드시 해당일자에 검사를 받아야 함
 - 본인선택 가능기간 : 본인이 희망하는 검사일자 1일전까지
 - 본인선택한 사항 변경가능기간 : 본인이 선택한 검사일자 1일전까지
 - 본인선택한 사항 취소가능기간 : 본인이 선택한 검사일자 35일 전까지
3. 병역처분기준
- 학력과 신체등급에 따른 병역처분기준

신체등급 학력	1 급	2 급	3 급	4 급	5 급	6 급	7 급
	대 학	현역병입영 대상			보충역	전 시 근로역	병 역 면 제
고 졸							
고 퇴							
중 졸							
중학중퇴이하							

* 2020년도 이전에 병역판정검사를 받아 처분보류 등으로 병역처분이 확정되지 않고 진행 중인 사람은 종전의 병역처분기준을 적용

○ 신체등급과 관계없이 보충역, 전시근로역, 병역면제 되는 사유

보충역 대상	<ul style="list-style-type: none"> ○ 부·모·배우자 또는 형제·자매 중 전몰군경·순직군인 및 상이정도가 6급 이상인 전상군경·공상군인이 있는 경우 1인 ○ 6개월 이상 1년6개월 미만의 징역 또는 금고의 실형을 선고받은 사람 ○ 1년 이상의 징역이나 금고의 형의 집행유예를 선고받은 사람 	<p>관련 서류를 제출하고 병역판정검사 실시 후 보충역 처분</p>
전시근로역 대상	<ul style="list-style-type: none"> ○ 고아, 귀화한 사람 ○ 1년6개월 이상의 징역 또는 금고의 실형을 선고받은 사람 ○ 성 전환자 중 여성에서 남성으로 성별이 정정된 사람 	<p>병역판정검사를 받지 아니하고 관련 서류 제출로 전시근로역 또는 병역면제 처분</p>
병역면제	<ul style="list-style-type: none"> ○ 군사분계선 이북지역에서 이주하여 온 사람 	

※ 고아, 귀화 사유로 전시근로역이 된 사람 또는 군사분계선 이북지역 이주 사유로 병역면제 된 사람이 현역 또는 사회복무요원으로 복무를 원하는 경우 병역처분변경 가능

4. 병역판정검사 안내

- 병역판정검사통지서 송달
 - 병역판정검사 일자와 장소를 선택한 사람은 본인이 신고한 휴대전화(모바일앱)와 전자우편(e-mail)에서 병역판정검사통지서 확인 및 출력 가능(병역판정검사통지서 송달로 같음)
 - 병역판정검사일자 본인선택을 하지 아니한 사람은 주소지 관할 지방병무(지)청장이 병역판정검사 일자와 장소를 지정하여 병역판정검사 통지서를 우편으로 송달
- 병역판정검사는 오전(08:00)·오후(13:00)로 나누어 실시, 4시간정도 소요됨
- 병역판정검사는 혈액·소변검사가 포함되어 있어 금식을 권장함
 - 금식시간 : 오전수검자 전일 22:00이후, 오후수검자 당일 07:00이후
 - * 공복 상태 유지가 어려운 사람은 검사 2시간 전까지 간단한 음식 섭취 가능
- 준비물
 - 사진이 부착된 공적 신분증(주민등록증, 운전면허증, 여권 등)
 - 자격·면허증 사본
 - 질병을 앓은 사실이 있는 사람은(완치된 질환은 제외) “병무청 누리집 → 병역판정검사→과목·질환별 구비서류”를 참조하여 필요한 서류 지참

5. 다음의 경우에는 병역법에 의하여 엄중한 처벌을 받습니다.

- 정당한 사유없이 병역판정검사를 받지 아니하거나 대리하여 병역판정검사를 받는 사람
- ‘주민등록법’에 따른 전입신고를 정당한 사유 없이 하지 아니하거나 거짓으로 신고한 사람
- 병역의무를 기피하거나 감면받을 목적으로 도망가거나 행방을 감춘 경우 또는 신체를 손상하거나 속임수를 쓴 사람
- 병역판정검사 통지서를 대리로 수령하여 본인에게 전달하지 않거나 지체하여 전달한 사람
- 병역법 제70조제1항 또는 제3항의 규정에 따른 허가를 받지 아니하고 출국한 사람·국외에 체류하고 있는 사람

병 무 민 원 안 내

- 병무상담 : 전국 어느 곳에서나 국번없이 1588-9090
- 병무청 누리집 : www.mma.go.kr

지방병무(지)청 병역판정검사장별 병역판정검사 기간

지방병무(지)청	병역판정검사장 위치	검사기간	해당 시·군·구
서울지방병무청	서울특별시 영등포구 여의대방로 43길 13	'21. 2.17. ~ 11.30.	서울(강남, 강동, 강서, 관악, 구로, 금천, 동작, 서초, 송파, 양천, 영등포구) / 경기 의왕시, 하남시
		'21. 2.17. ~ 11.30.	서울(강북, 광진, 동대문, 마포, 서대문, 성동, 성북, 용산, 은평, 종로, 중, 중랑구) / 경기 성남시(수정, 중원, 분당구), 과천시, 광명시, 군포시
부산지방병무청	부산광역시 수영구 연수로 301	'21. 2.17. ~ 11.30.	부산광역시, 울산광역시 전지역
대구경북지방병무청	대구광역시 동구 동내로 63	'21. 2.17. ~ 11.30.	대구광역시, 경상북도 전지역
경인지방병무청	경기도 수원시 팔달구 고화로 120	'21. 2.17. ~ 11.30.	경기 광주시, 수원시, 안양시, 안성시, 여주시, 오산시, 용인시, 이천시, 평택시, 화성시
광주전남지방병무청	광주광역시 동구 양림로 119번길 8	'21. 5.27. ~ 11.30.	광주광역시, 전라남도 전지역
대전충남지방병무청	대전광역시 중구 중앙로 16번길 5	'21. 2.17. ~ 4. 7. '21. 5.20. ~ 11.30.	대전광역시, 세종특별자치시, 충청남도 전지역
강원지방병무청	강원도 춘천시 백령로 15	'21. 5.25. ~ 7. 1.	춘천시, 원주시, 홍천군, 횡성군, 영월군, 철원군, 화천군, 양구군, 인제군
충북지방병무청	충북 청주시 서원구 남사로 33	'21. 4.19. ~ 6.17.	충청북도 전지역
전북지방병무청	전북 전주시 완산구 관선3길 14	'21. 2.17. ~ 5.24.	전라북도 전지역
경남지방병무청	경남 창원시 의창구 중앙대로 250번길 13	'21. 2.17. ~ 4. 7. '21. 8. 4. ~ 11.30.	경상남도 전지역
제주지방병무청	제주특별자치도 제주시 청사로 59 정부제주지방합동청사 3층	'21. 6.22. ~ 7.23.	제주특별자치도 전지역
인천병무지청	인천광역시 남구 노적산로 76	'21. 2.17. ~ 11.30.	인천광역시, 경기 김포시, 부천시, 시흥시, 안산시
경기북부병무지청	경기도 의정부시 전좌로 76	'21. 2.17. ~ 5.21. '21. 7. 5. ~ 11.30.	경기 고양시(덕양, 일산동, 일산서구), 가평군, 구리시, 남양주시, 동두천시, 양주시, 양평군, 연천군, 의정부시, 파주시, 포천시 / 서울(노원, 도봉구)
강원영동병무지청	강원 강릉시 울곡로 2705	'21. 4.19. ~ 5.14.	강릉시, 동해시, 태백시, 속초시, 삼척시, 고성군, 양양군 / 평창군, 정선군

* 공통사항 : 4.8. ~ 4.14, 6.25, 7.26. ~ 8.3, 8.27, 10.29, 11.18. 기간에는 병역판정검사 없음

* 감염병 대응 관련 등 부득이한 경우에는 일정이 조정될 수도 있음

●문화재청공고제2020-361호

「고도 보존 및 육성에 관한 특별법 시행규칙」을 개정함에 있어, 그 개정이유와 주요내용을 국민에게 미리 알려 이에 대한 의견을 듣기 위해서 「행정절차법」 제41조에 따라 다음과 같이 공고합니다.

2021년 1월 6일

문화재청장

고도 보존 및 육성에 관한 특별법 시행규칙 일부개정령(안) 입법예고

1. 개정이유

법제처 규제완화를 위한 법령정비방안을 반영하여 「고도 보존 및 육성에 관한 특별법 시행규칙」의 규정을 정비하고자 함

2. 주요내용

제7조 사업시행자 지정신청에 필요한 자료 중 “사업시행자의 사업실적을 적은 서류”를 삭제함(안 제7조제1항제4호 삭제)

2. 의견제출

이 개정안에 대하여 의견이 있는 기관·단체 또는 개인은 2021년 2월 15일까지 통합입법예고시스템

(<http://opinion.lawmaking.go.kr>)을 통하여 법령안을 확인한 후 의견을 제출하시거나, 다음 사항을 기재한 의견서를 문화재청장(고도보존육성과)에게 제출하여 주시기 바랍니다.

가. 예고사항에 대한 찬성 또는 반대 의견(반대 시 이유 명시)

나. 성명(단체의 경우에는 단체명과 대표자명), 주소, 전화번호

다. 그 밖의 참고 사항 등

라. 제출의견 보내실 곳

○ 일반우편 : (35208) 대전 서구 청사로 189, 정부대전청사 1동 문화재청 고도보존육성과

○ 전자우편 : lovearchi@korea.kr

○ 팩스 : 042-481-3102

3. 그 밖의 사항

개정안에 대한 자세한 사항은 문화재청 홈페이지(<http://www.cha.go.kr>) 『행정정보 - 법령정보/입법예고』란을 참조하시거나, 문화재청 고도보존육성과(전화 042-481-3102)로 문의하여 주시기 바랍니다.

●해양경찰청공고제2021-1호

수상구조사 국가자격시험 시행 계획

2021년도 수상구조사 국가자격시험 시행 계획을 아래와 같이 공고합니다.

2021년 1월 6일

해양경찰청장

1. 응시자격

- 수상구조사 결격사유*에 해당하지 아니한 자(수상구조법 제30조의3)

* 피성년후견인, 정신질환자, 마약 등 중독자, 형법·청소년성보호법 등 금고이상 실형자 등

- 교육기관에서 64시간 이상 교육과정 이수자*(수상구조법 시행령 제30조의4)

*수상구조사 교육 수료증은 유효기간이 없으며, 합격 시까지 응시할 수 있습니다.

- 응시연령 제한 없음

2. 응시접수

- 접수기간 : 시험일 19일 전부터, 시험일 5일 전까지(아래 시험일정 참고)
- 접수시간 : 접수 시작일 00:00시부터, 접수 마감일 24:00시까지
- 접수방법 : 수상구조사 종합정보 홈페이지-응시원서작성(24시간 운영)
- 홈페이지 : <https://imsm.kcg.go.kr/CLMS/main.do>
- 접수인원 : 1교시(16명)→2교시(16명) 순서로 선착순 마감
- 결제방법 : 신용카드 또는 가상 계좌이체
- 기타사항 : 응시접수 완료 상태에서는 중복접수 불가

3. 응시규모 : 총 60회(회/32명) 1,920명

4. 시험과목 및 배점(총 100점, 수상구조법 시행령 제30조의5)

- (1) 영법(泳法) : 15점
- (2) 수영구조 : 15점
- (3) 장비구조 : 15점
- (4) 기본구조 : 20점
- (5) 종합구조 : 20점
- (6) 응급처치 : 10점
- (7) 구조장비 사용법 : 5점

5. 합격기준(시행령 제30조의5)

- 과목별 점수의 합을 총 100점으로 하여, 그 중 60점 이상을 득점한 사람 중 각 과목 만점의 40퍼센트 이상을 득점한 사람

6. 수수료

- 응시 수수료 : 30,000원
- 발급 수수료 : 5,000원

7. 자격증 교부 : 해양경찰서

합격자가 합격일로부터 14일 이내 자격증 발급 신청을 하지 않는 경우, 시험관할 해양경찰서에서 14일 이내 발급 후 교부합니다.
(수상구조법 시행규칙 제12조의4)

8. 시험일정

시험지역 시험일정		서울	인천	충남	대전	전북	광주	전남	부산	경남	울산	경북	제주
		1 분기	3 월	3.14.(일)		3.13.(토)	3.28.(일)	3.21.(일))	3.21.(일))		3.21.(일))	3.14.(일))	
	접수 기간	2.23~3.9		2.22~3.8	3.9~3.23	3.2~3.16	3.2~3.16		3.2~3.16	2.23~3.9			

2 분기	4 월	시험 일자		4.11.(일)	4.17.(토)				4.18.(일)	4.18.(일)	4.25.(일)		4.18.(일)	
		접수 기간		3.23~4. 6.	3.29~4. 12.				3.30~4. 13.	3.30~4. 13.	4.6~4.2 0.		3.30~4. 13.	
	5 월	시험 일자	5.9.(일)		5.8.(토)			5.16.(일)	5.16.(일)	5.15.(토)		5.16.(일)	5.1.(토)	
		접수 기간	4.20~5.4		4.19~5. 3.			4.27~5. 11.	4.27~5. 11.	4.26~5. 10.		4.27~5. 11.	4.12~4. 26.	
	6 월	시험 일자	6.13.(일)	6.27.(일)	6.19.(토)	6.27.(일)	6.20.(일)		6.20.(일)	6.20.(일)	6.13.(일)		6.20.(일)	
		접수 기간	5.25~6.8	6.8~6.2 2.	5.31~6. 14.	6.8~6.2 2.	6.1~6.1 5.		6.1~6.1 5.	6.1~6.1 5.	5.25~6. 8.		6.1~6.1 5.	
3 분기	7 월	시험 일자			7.17.(토)						7.11.(일)		7.3.(토)	
		접수 기간			6.28~7. 12.						6.22~7. 6.		6.14~6. 28.	
	8 월	시험 일자		8.22.(일)							8.8.(일)			
		접수 기간		8.3~8.1 7.							7.20~ 8.3.			
	9 월	시험 일자	9.12.(일)	9.26.(일)		9.12.(일)	9.5.(일)		9.5.(일)	9.19.(일)			9.19.(일)	
		접수 기간	8.24~9.7	9.7~9.2 1.		8.24~9. 7.	8.17~8. 31.		8.17~8. 31.	8.31~9. 14.			8.31~9. 14.	
4 분기	10 월	시험 일자	10.10.(일)	10.9.(토)		10.17.(일)	10.17.(일)		10.17.(일)		10.24.(일)	10.17.(일)	10.2.(토)	
		접수 기간	9.21~10 .5.	9.20~10 .4.		9.28~10 .12.	9.28~10 .12.		9.28~10 .12.		10.5~1 0.19.	9.28~10 .12.	9.13~9. 27.	
	11 월	시험 일자		11.14.(일)		11.28.(일)		11.21.(일)	11.21.(일)	11.21.(일)	11.14.(일)	11.7.(일)	11.21.(일)	11.27.(토)
		접수 기간		10.26~1 1.9.		11.9~11 .23.		11.2~11 .16.	11.2~11 .16.	11.2~11 .16.	10.26~1 1.9.	10.19~ 11.2.	11.2~11 .16.	11.8~11 .22.
	12 월	시험 일자								12.12.(일)	12.11.(토)			
		접수 기간								11.23~ 12.7.	11.22~1 2.6.			
시험시행 해양경찰서		해양청 경찰서	인천·괘악·택 해·해양경찰서	평해·태안·아 산·해양경찰서	해령·경 상·해양경찰서	구상·경 상·해양경찰서	해령·포 항·해양경찰서	해령·수 영·해양경찰서	해령·수 영·해양경찰서	분상·경 상·해양경찰서	해령·창 원·해양경찰서	해령·상 영·해양경찰서	해령·포 항·해양경찰서	제령·중 영·해양경찰서

- 시험지역 시험장 주소

서울 : 서울YMCA수영장(서울 종로구 종로69)	인천 : 문학박태환수영장(인천 미추홀구 매소홀로 618)	충남 : 아산실내수영장(충남 아산시 신정로 685)
대전 : 용문국제수영장(대전 동구 동부로 138)	전북 : 전주완산수영장(전북 전주시 완산구 쑥고개로 366-7)	광주 : 시립국제수영장(광주 광산구 첨단중앙로 23)
전남 : 해양경찰교육원 해상구조훈련장(전남 여수시 해양경찰로 122)	부산 : 부산사직종합운동장 실내수영장(부산 연제구 종합운동장로 29)	경남 : 창원실내수영장(경남 창원시 성산구 원이대로 450)
울산 : 문수실내수영장(울산 남구 문수로 44)	경북 : 김천종합스포츠타운 실내수영장(경북 김천시 운동장길 1)	제주 : 제주종합경기장 실내수영장(제주 제주시 서광로 2길 24)

9. '코로나19 확산 시' 시험일정 변동 안내

- 시험일정은 수영장의 정상운영 기준으로 수립하였으며, 코로나19 확산 추세에 따라 변동될 수 있습니다.
- 지자체별 코로나19 방역방침 기준이 다르게 적용되어, 수영장 휴장 여부가 결정되므로, 수영장으로 시험관련 문의전화를 자제하여 주시고, 해양경찰로 문의바랍니다.
- 응시접수 후 시험일정 변동 시 접수자는 별도 접수절차 없이 동일지역 차기시험에 응시 또는 응시 수수료(30,000원) 환불이 가능합니다.

10. '코로나19 감염예방을 위한' 시험응시 안내

- 수상구조사 홈페이지의 「코로나19 감염 예방을 위한 응시자 안내문」을 숙지하고, 시험장 방문 바랍니다.
- 마스크(KF94 이상) 및 의료용 장갑 여분을 준비하시고, 착용이 불가능한 시험을 제외하고, 반드시 착용 바랍니다.
- 확진환자, 의사환자, 조사대상 유증상자, 자가격리자는 시험응시가 불가능합니다.(체온측정 시 37.5℃ 이상 발열자 포함)
- 응시자와 종사자의 건강과 안전을 위해 시험방역에 협조하여 주시고, 방역 절차 준수로 시험이 지체될 수 있습니다.

11. 기타사항

- 시험일정 및 장소는 시험장의 여건에 따라 변동될 수 있습니다.
- 응시 수수료 환불은 접수기간 중 취소할 경우만 가능하며, 접수기간 종료 후에는 불가능합니다.
- 시험장 입실 이후에는 코로나19 감염예방을 위해 응시자 간 대화 및 접촉을 자제하여 주시고, 안전한 거리를 유지하여 주시기 바랍니다.
- 시험장면 촬영, 시간 기록측정 등 시험진행 방해 행위는 금지합니다.

[부정행위 처분] 부정행위 방법으로 시험응시 또는 시험에서 부정행위 시 그 처분이 있는 날부터 2년간 시험 응시 불가.(수상구조법 제30조의4<부정행위에 대한 제재>)

◎행정중심복합도시건설청공고제2020-133호

행정중심복합도시건설청 고시 제2020-47호(2020.10.7.)로 도시계획시설사업 실시계획 변경 인가된 도시계획시설사업(공공청사)에 대하여 「국토의 계획 및 이용에 관한 법률」 제98조 및 같은법 시행령 제102조의 규정에 의거 다음과 같이 공사완료 공고합니다.

2021년 1월 6일

행정중심복합도시건설청장

행정중심복합도시 도시계획시설사업 공사완료 공고

1. 사업시행지 위치

- 세종특별자치시 어진동 593(청1-45)

2. 사업의 종류 및 명칭

- 사업의 종류 : 도시계획시설사업(공공청사)
- 사업의 명칭 : 세종음악창작소 조성사업

3. 사업시행 면적 및 규모

- 부지면적 5,322㎡, 해당사업면적 406.75㎡

대지위치	구분	용도	면적(㎡)	층수	해당사업 내용		비고
세종시 어진동 593 (청1-45)	연면적	지하층	11,968.08	지하3층, 지상3층	지하2층 일부 (406.75㎡)	제2종근린생활시설 (공연장)	
		지상층	7,947.13				
	합계	19,915.21					

4. 사업시행자의 성명 및 주소

- 세종특별자치시장
- 세종특별자치시 한누리대로 2130(보람동)

5. 사업시행기간 : 2020. 07. 09. ~ 2020. 11. 30.

6. 공사완료일 : 2020. 11. 30.

7. 관계도서의 열람방법

관계도서는 행정중심복합도시건설청 도시정책과(전화 044-200-3136)에 비치하고 관계자 및 일반인에게 보이고 있습니다.

◎행정중심복합도시건설청공고제2020-135호

행정중심복합도시건설청 고시 제2017-15호(2017.5.25.)로 도시계획시설사업 실시계획 인가된 도시계획시설사업(수도공급설비)에 대하여 「국토의 계획 및 이용에 관한 법률」 제98조 및 같은법 시행령 제102조의 규정에 의거 다음과 같이 공사완료 공고합니다.

2021년 1월 6일

행정중심복합도시건설청장

행정중심복합도시 도시계획시설사업 공사완료 공고

1. 사업시행지 위치

- 행정중심복합도시 6-1생 배6-1(세종특별자치시 누리리 일원)

2. 사업의 종류 및 명칭

- 사업의 종류 : 도시계획시설사업(수도공급설비)
 - 사업의 명칭 : 행정중심복합도시 2단계 상수도 간선시설 설치공사
3. 사업시행 면적 및 규모(m²)

구 분	사업면적	건축면적	연면적	용량	주차	비고
합 계	3,800	757.75	1,540.87	94,000m ³ /일	12대	
중간가압장	2,406	476.10	1,038.89			
통합관제센터	1,394	281.65	501.98			

4. 사업시행자의 성명 및 주소

- 한국토지주택공사 사장 변창흠
- 경상남도 진주시 충의로 19

5. 사업시행기간 : 2017. 5. 25. ~ 2020. 10. 31.

6. 공사완료일 : 2020. 10. 31.

7. 관계도서의 열람방법

관계도서는 행정중심복합도시건설청 도시정책과(전화 044-200-3136)에 비치하고 관계자 및 일반인에게 보이고 있습니다.

● 행정중심복합도시건설청공고제2020-136호

행정중심복합도시건설청 고시 제2020-29호(2020.6.25.)로 도시계획시설사업 실시계획 변경인가된 도시계획시설사업(수도공급설비)에 대하여 「국토의 계획 및 이용에 관한 법률」 제98조 및 같은법 시행령 제102조의 규정에 의거 다음과 같이 공사완료 공고합니다.

2021년 1월 6일

행정중심복합도시건설청장

행정중심복합도시 도시계획시설사업 공사완료 공고

1. 사업시행지 위치

- 행정중심복합도시 S-1생 배S-2(세종특별자치시 연기면 세종리 일원)

2. 사업의 종류 및 명칭

- 사업의 종류 : 도시계획시설사업(수도공급설비)
- 사업의 명칭 : 행정중심복합도시 2단계 상수도 간선시설 설치공사(6배수지)

3. 사업시행 면적 및 규모(m²)

- 면 적 : 13,479m²
- 규 모 :

구 분		6배수지 1단계
배수지	용량	V = 20,000m ³
	구조물규격	W49.4 × L39.4 × H5.95 × 2지
	기계	상수분기설비 : 1식 / 차염설비 : 1식
	전기 및 계장설비	수·배전반 : 1식 / 계측 및 감시·제어설비 : 1식
	건축	계단실 1식, 건축물 1동(금회 추가)
	조경	잔디식재 등
	주차장	56m ²
진입도로		2,310m ²

4. 사업시행자의 성명 및 주소

- 한국토지주택공사 사장 변창흠
- 경상남도 진주시 충의로 19

5. 사업시행기간 : 2018. 09. 01. ~ 2020. 09. 30.

6. 공사완료일 : 2020. 09. 30.

7. 관계도서의 열람방법

관계도서는 행정중심복합도시건설청 도시정책과(전화 044-200-3136)에 비치하고 관계자 및 일반인에게 보이고 있습니다.

●군산지방해양수산청공고제2020-122호

항만개발사업 준공

항만법 제12조 및 같은 법 시행령 제21조에 따라 항만개발사업의 완료를 아래와 같이 공고합니다.

2021년 1월 6일

군산지방해양수산청장

1. 항만공사 시행자의 명칭 : 군산지방해양수산청

2. 항만명 및 항만개발사업의 종류 : 군산항, 토목공사(항만공사)

3. 공사명 : 비응항 정온도 개선사업

4. 항만개발사업의 목적·장소·규모·기간 및 방법

1) 목적 : 비응항의 항내 정온도를 개선하여 이상파랑 내습 시 안전한 어선수용 및 피해방지, 선박통항 안전성 향상

2) 장소 : 전북 군산시 비응도동 비응항 전면해상 일원

3) 규모 : 방파제 축조 350m, 기존 방파제 제거 50m, 기타부대공 1식

4) 기간 : 2017. 12. 27. ~ 2020. 11. 26.

5) 방법 : 설계도서에 의거 도급시행

5. 항만개발사업으로 조성된 매립지의 지목 및 면적

구 분	지 목	면적(m ²)
1	전북 군산시 비응도동 134	2,088.30
2	전북 군산시 비응도동 135	597.00
계		2,685.3

6. 항만개발사업 완료일 : 2020년 11월 26일

●부산지방해양수산청부산항건설사무소공고제2020-72호

항만개발사업 실시계획 변경

부산지방해양수산청 부산항건설사무소공고 제2020-43(2020.7.2.)호로 실시계획 공고한 “부산항 신항서 『컨』(1단계) 항만배후단지 조성공사”에 대하여 「항만법」 제10조 제1항의 규정 및 「항만법 시행령」 제17조에 따라 다음과 같이 항만개발사업 실시계획을 변경 공고합니다.

2021년 1월 6일

부산지방해양수산청 부산항건설사무소장

1. 항만개발사업 시행자의 성명(또는 명칭) 및 주소 [변경 없음]
 - 성명(또는 명칭) : 부산지방해양수산청 부산항건설사무소장
 - 주 소 : 부산광역시 동구 충장대로 351
2. 항만명 및 항만개발사업의 종류 [변경 없음]
 - 항만명 : 부산항 (부산항 신항)
 - 항만개발사업의 종류 : 토목
3. 항만개발사업의 목적 [변경 없음] : 부산항 신항 서컨테이너부두의 운영 효율성을 제고하고, 고부가가치 물동량 창출 및 지역경제 활성화를 도모하기 위한 항만배후단지 조성
4. 공사의 장소·규모·기간 및 방법 [변경]
 - 장소 : 경상남도 창원시 진해구 웅천동 준설토 투기장 일원
 - 규모
 - 사업규모 : 배후단지 조성 468천㎡, 철송장 지반개량 1식, 부대공 1식 등
(지반개량공 1식, 도로 3.5km, 급수공 4,929m, 배수공 4,710m, 우수처리공 4,726m, 부대공 1식)
 - 사업면적 : 500,846㎡
 - 공 사 비 : 60,730백만원
 - 기간 :
 - (당초) 2013년 8월 ~ 2020년 12월
 - (변경) 2013년 8월 ~ 2021년 12월
 - 방법 : 도급계약에 의함.
5. 기타 공사의 시행에 필요한 세부사항 [변경]
 - 사업시행에 필요한 편입 토지 조서
 - 소재지 : 경상남도 창원시 진해구

번호	지번	지목	공부면적 (㎡)	편입면적 (㎡)	소유자		비고
					주소	성명	
1	연도동 산1	임야	992.0	992.0		국(국토해양부) 국(해양수산부)	당초 변경
2	연도동 산2	대	4,959.0	4,959.0		국(국토해양부) 국(해양수산부)	당초 변경
3	연도동 산2-1	대	5,311.0	5,311.0		국(국토해양부) 국(해양수산부)	당초 변경
4	연도동 산2-3	대	3,154.0	1,822.0		국(국토해양부) 국(해양수산부)	당초 변경
5	연도동 산3	대	417.0	417.0		국(국토해양부) 국(해양수산부)	당초 변경
6	연도동 산4	대	1,983.0	1,983.0		국(국토해양부) 국(해양수산부)	당초 변경
7	연도동 산8-1	임야	42,236.0	294.0	경남 창원시 진해구 용원동 1202-14	조영순 외 6인	

8	연도동 산8-4	임야	9,163.0	7,326.0		국(국토해양부) 국(해양수산부)	당초 변경
9	연도동 산8-5	임야	2,948.0	428.0	부산광역시 중구 충장대로 9번길 46	부산항만공사	
10	수도동 292	제	2,978.2	792.0		국(국토해양부) 국(해양수산부)	당초 변경
11	수도동 293	제	4,596.1	4,596.1		국(국토해양부) 국(해양수산부)	당초 변경
12	수도동 298	잡	477,650.6	470,395.0		국(국토해양부) 국(해양수산부)	당초 변경

○ 관련 설계도서는 부산지방해양수산청 부산항건설사무소 항만개발과 (전화번호 051-609-6752)에 비치하고 있으니, 이해관계인은 열람할 수 있음.

●중앙해양안전심판원공고제2020-85호

시정권고 재결

2020년 11월 26일 인천지방해양안전심판원에서 시정권고 재결된 사항을 「해양사고의 조사 및 심판에 관한 법률」 제83조의 규정에 의하여 다음과 같이 공고합니다.

2021년 1월 6일

중앙해양안전심판원장

1. 사 건 명 : 예인선 모아호의 피예인부선 모아썬12001호 침몰사건(인천해심 제2020-032호)
2. 피요청자 : 현대해운 주식회사(인천광역시 중구 서해대로 454번길 15)

권 고 서

귀사 소유의 모아썬12001호가 2019. 10. 30. 07:00경 충남 태안군 삼도 동방 약 0.6해리 해상인, 북위 36도 34분 54초 · 동경 126도 12분 46초 해상에서 전복 · 침몰하는 사고가 발생하였습니다.

이 침몰사건은 예인선 모아호 선장이 서해 중부 먼바다에 풍랑주의보가 발효되어 기상이 악화되고 있는 상황에서 무리하게 예인항해를 계속하여 발생한 것이나, 귀사에서 2019. 6월 진도해역 좌초 사고로 발생한 선저 파공부 수리를 제대로 이행하지 않아 갑판하 공소탱크에 해수가 유입된 것도 부선 경사의 원인이 된 것으로 밝혀졌습니다.

앞으로 이러한 사고의 재발을 방지하기 위해 귀사는 귀사 소속의 예인선 및 피예인부선의 안전운항을 위하여 ① 기상악화 시 무리하게 항해에 나서지 않고, 운항 중이라도 적극적으로 피항할 수 있도록 자체 안전관리를 강화하고, ② 선체에 대한 수밀성 검사를 실시하고 파공 또는 누수부위 발견 시 즉시 적절한 수리작업을 이행하는 등의 조치가 필요하다고 판단됩니다.

따라서 귀사에 「해양사고의 조사 및 심판에 관한 법률」 제5조 제3항의 규정에 따라 위 사항에 대하여 시정할 것을 권고하니 적극 조치하여 주시기 바랍니다.

● 한국해양수산연수원공고제2020-222호

2021년도 정기 해기사시험 시행

선박직원법 시행령 제24조 제3항 및 동법 시행규칙 제9조 제1항의 규정에 의하여 2021년도 해기사 시험의 연간 시행계획을 아래와 같이 공고합니다.

2021년 1월 6일

한국해양수산연수원장

1. 연간 일정

회차	접수기간	필기시험	이의신청	합격자발표 (필기)	면접시험	합격자발표 (면접)
1	3. 2 ~ 3. 4	3.13. 토	3.13 ~ 3.15	3.18. 목	3.20. 토	3.22. 월
2	6. 1 ~ 6. 3	6.12. 토	6.12 ~ 6.14	6.17. 목	6.19. 토	6.21. 월
3	8.24 ~ 8.26	9. 4. 토	9. 4 ~ 9. 6	9. 9. 목	9.11. 토	9.13. 월
4	11. 2 ~ 11. 4	11.13. 토	11.13 ~ 11.15	11.18. 목	11.20. 토	11.22. 월

※ 연간 일정은 연수원 사정으로 변경 될 수 있으므로 각 회별 공고문 반드시 참조

2. 회별 시행지역

회차	시행지역
1	부산, 인천, 여수, 마산, 동해, 군산, 목포, 포항, 제주, 울산, 평택
2	부산, 인천, 여수, 마산, 동해, 군산, 목포, 포항, 제주, 대산
3	부산, 인천, 여수, 마산, 동해, 군산, 목포, 포항, 제주, 울산, 평택
4	부산, 인천, 여수, 마산, 동해, 군산, 목포, 포항, 제주, 대산

※ 지역별 시행 장소는 연수원 사정으로 변경 될 수 있으므로 각 회별 공고문 반드시 참조

3. 지역별 시행직종 및 등급

시행지역	시행직종 및 등급	
	필기시험	면접시험
부 산	항해사, 기관사, 운항사 전 등급 및 소형선박조종사	전 직종 및 등급
인 천	항해사, 기관사, 운항사 전 등급 및 소형선박조종사	항해·기관 4급 이하, 소형선박조종사
여수, 마산, 동해, 군산, 목포, 포항, 제주, 울산, 평택, 대산	항해사, 기관사, 운항사 전 등급 및 소형선박조종사	면접시험 시행 안함.

4. 원서교부

1) 인터넷 다운로드

○ 자격검정관리시스템 홈페이지(<http://lems.seaman.or.kr>) 접속 후

➔ 고객마당 ➔ 자료실 ➔ 해기사시험 응시원서 출력(앞, 뒤 양면으로 출력)

2) 방문 교부

○ 부산지역

- 한국해양수산연수원 종합민원실 [부산 영도구 해양로 367(동삼동) 소재]

- 한국해기사협회(부산 동구 중앙대로 180 소재)

○ 인천지역

- 한국해양수산연수원 인천사무소 [인천 미추홀구 주안로 115(주안동) 소재]

5. 원서접수

1) 인터넷 접수

- 자격검정관리시스템 홈페이지(<http://lems.seaman.or.kr>)에 접속
 ➔ 인터넷접수 ➔ 본인인증(휴대폰 or 아이핀) ➔ 해기사 ➔ 접수
- 수수료는 온라인 결제 가능(신용카드, 휴대폰, 실시간 계좌이체, 무통장입금)

2) 방문 접수

- 접수장소

지 역	기관명	접수장소	소재지
부 산	한국해양수산연수원	종합민원실	부산 영도구 해양로 367(동삼동)
	한국해기사협회	민원실	부산 동구 중앙대로 180
인 천	연수원 인천사무소	”	인천 미추홀구 주안로 115(주안동)

- 접수시간 : 접수기간 내 10:00 ~ 18:00까지
- 사진 1매(최근 6월 이내에 촬영한 탈모 정면 가로 3cm×세로 4cm) 및 응시수수료 지참

3) 우편접수

- 한국해양수산연수원(부산, 인천)에 접수 마감일 18:00까지 도착분에 한함
 ☞ 우편접수 시 수수료 동봉

4) 응시 수수료

구 분	금 액
1급~2급(항해사·기관사·운항사·통신사)	15,000원
3급~4급(항해사·기관사·운항사·통신사)	14,000원
5급~6급(항해사·기관사)	13,000원
소형선박 조종사	10,000원

6. 직종별 시험과목, 시험시간 및 합격 기준

1) 시험과목 (선박직원법시행령 “별표 2”)

직 종	시험과목	비 고
항해사	항해, 운용, 법규, 영어, 전문(상선, 어선)	- 등급별 시험과목 수에는 차이가 있음 - 시행령 별표2참조
기관사	기관1, 기관2, 기관3, 직무일반, 영어	
통신사	선박통신운용, 비상무선통신	
운항사(항해전문)	기관1, 기관2, 기관3, 법규 및 직무일반, 영어	
운항사(기관전문)	항해, 운용, 전문(상선), 법규 및 직무일반, 영어	
소형선박조종사	항해, 운용, 기관, 법규	

2) 시험시간 : 과목당 25분(과목합격자는 과목 수에 따라 적용)

구분	응시시간	해당 직종 및 등급
4과목	100분	5급 항해사(국내한정), 6급 항해사 5급 기관사(국내한정), 6급 기관사 소형선박조종사
5과목	125분	1~5급 항해사, 1~5급기관사, 운항사

3) 합격기준

- 필기시험 : 과목당 100점 만점으로 매 과목 40점(항해사의 범규는 60점) 이상, 전 과목 평균 60점 이상 득점
- 면접시험 : 100점을 만점으로 하여 평균 60점 이상 득점
- 과목합격(선박직원법시행령 제13조제3항 및 동법시행규칙 제12조제1항 참조)

선박직원법시행령 제13조 제3항(필기시험 또는 면접시험의 면제)

필기 시험과목중 60점 이상을 취득한 과목이 2과목 이상인 자가 2년 내에 같은 직종, 같은 등급의 시험에 응시하는 경우에는 이미 60점 이상을 취득한 과목에 대한 필기시험을 해양수산부령으로 정하는 바에 따라 면제할 수 있다.

선박직원법시행규칙 제12조 제1항(필기시험의 면제 등)

60점 이상을 취득한 과목에 대해서는 2년의 기간동안 필기시험을 면제한다. 다만, 해당 필기시험을 면제받은 사람이 제11조제1항에 따른 응시원서에 그 과목 면제를 포기한다는 뜻을 기재하고 모든 과목을 다시 응시하는 경우에는 그러하지 아니하다.

7. 접수 취소자에 대한 응시수수료 반환규정 안내

1) 접수기간 중 취소하는 경우

- 자격검정관리시스템 홈페이지(<http://lems.seaman.or.kr>) 접속 후
➔ 바로가기 메뉴(접수확인 및 취소) ➔ 본인인증(휴대폰 or 아이핀) ➔
접수 취소

○ 무통장 입금의 경우 해당 화면에서 입금될 계좌를 등록하면 됩니다.

2) 접수기간 마감 후 취소하는 경우

- 자격검정관리시스템 홈페이지(<http://lems.seaman.or.kr>) 접속 후
➔ 바로가기 메뉴(접수확인 및 취소) ➔ 본인인증(휴대폰 or 아이핀) ➔
접수 환불

○ 해당 화면에서 환불 계좌를 등록하면 됩니다.

○ 환불요청 후 10일 이내 개인 은행 계좌번호로 반환 규정에 따라 환불금액을 입금 처리하여 드립니다.

※ 환불하는 경우 응시원서는 반환되지 않습니다.

선박직원법시행규칙 제25조제4항 및 선원법시행규칙 제59조제5항

1. 수수료를 과오납한 경우 : 과오납한 금액의 전부
2. 한국해양수산연수원의 귀책사유로 시험에 응하지 못한 경우: 납부된 수수료의 전부
3. 응시원서 접수기간 내에 접수를 취소한 경우: 납부된 수수료의 전부
4. 응시원서 접수마감일의 다음 날부터 7일 이내에 접수를 취소하는 경우 : 납부된 수수료의 100분의 60
5. 해당 시험일이 경과하지 아니하고 제4호에서 정한 기간을 경과한 날부터 7일 이내에 접수를 취소하는 경우: 납부된 수수료의 100분의 50

8. 기타 응시생 주의사항

- 응시원서를 잘못 기재한 책임은 응시자에게 있으므로 정확히 기재하여야 합니다. ☞ 응시지역은 접수 마감 후 변경이 불가합니다.
- 전자계산기는 사용할 수 있으나 공학용계산기는 사용할 수 없으며, 사칙연산기능만 있는 계산기 사용만 가능합니다.
- 접수된 응시원서와 관련 서류는 일체 반환하지 않습니다.
- 접수 완료 후 수험표에 나와 있는 응시직종, 응시지역, 시험형태, 시험일시 등을 반드시 확인하고, 시험 접수기간 종료 후에는 변경이 불가하니 필히 수험표를 확인하시기 바랍니다.
- 필기시험 일시 및 장소는 수험표에 기재된 것과 공고된 것을 반드시 대조 확인하고, 장소는 변경될 수 있으니 최종적으로 확인하여 착오가 없도록 유의하시기 바랍니다.
- 면접시험 응시자에게는 시험전일에 확정된 면접시간을 문자로 보내드립니다.
- 필기시험 응시자는 신분증[주민등록증, 운전면허증, 여권, 선원수첩], 컴퓨터용 사인펜을 반드시 지참하여 지정된 입실시간까지 시험실에 입실하여야 하며, 그 이후에는 입실할 수 없으니 유의하시기 바랍니다.
- 면허발급신청은 해기사시험 합격유효기간 내 각 지방해양수산청에 신청하여야 합니다.
- 응시자는 시험 중에 필기구를 남에게 빌리거나 빌려주지 못하며, 통신기기 및 전자기기[휴대용 전화기, 휴대용 개인정보단말기(PDA), 휴대용 멀티미디어 재생장치(PMP), 휴대용 컴퓨터, 휴대용 카세트, 디지털 카메라, 음성파일변환기(MP3), 휴대용 게임기, 전자사전, 카메라펜, 시각표시 외의 기능이 부착된 시계 등]를 지참하거나 사용할 수 없습니다.
- 접수된 서류가 허위 또는 위조한 사실이 발견될 경우에는 불합격처리 또는 합격이 취소되며, 시험시행 중에 부정행위를 한 자에 대하여는 관련 법령의 규정에 따라 그 시험을 정지시키거나 합격을 무효로 하고 향후 2년간 시험응시를 제한합니다.
- 시험장에는 차량출입이 불가한 경우가 많으니 가급적 대중교통을 이용하여 주시기 바랍니다.

9. 기타 참고사항

- 기타, 시험접수에 관한 사항은 한국해양수산연수원 종합민원실, 능력평가팀, 인천사무소로 문의 바랍니다.

지역	한국해양수산연수원	연 락 처	
		전 화	FAX
부산	한국해양수산연수원 종합민원실 49111, 부산시 영도구 해양로 367 (동삼동)	1899-3600	051-624-9081
	한국해양수산연수원 능력평가팀	051-620-5831~6	051-626-7556
인천	한국해양수산연수원 인천사무소 (전시문화빌딩 5층) 22133, 인천시 미추홀구 주안로 115 (주안동 130-3)	032-765-2335~6	032-765-4565

※ 상시시험(필기 및 면접) 일정은 회차별 공고를 참조하시기 바랍니다.

지 방 자 치 단 체

●서울특별시고시제2020-616호

공공주택건설 사업계획승인 (고덕강일공공주택지구 2단지)

「공공주택 특별법」 제35조에 따라 고덕강일 공공주택지구 2단지 제로에너지아파트 건설공사 사업계획 승인을 하였기에 다음과 같이 고시합니다.

2021년 1월 6일

서울특별시장

1. 사업명 : 고덕강일 공공주택지구 2BL 제로에너지 아파트 건설공사
2. 사업시행자
 - 시행자의 명칭 및 대표자 성명
 - 서울주택도시공사 사장 김세용
 - 주소 : 서울특별시 강남구 개포로 621
3. 사업위치·면적 및 건설주택의 규모
 - 위치 : 서울특별시 강동구 강일동 고덕강일 공공주택지구 2BL
 - 면적 및 건설주택의 규모 : 따로 붙임 참조
4. 사업기간 : 따로 붙임 참조
5. 「공공주택특별법」 제18조 1항에 의한 의제처리 사항
 - 「건축법」 제11조에 따른 건축허가
 - 주택법 제15조에 따른 사업계획승인
6. 관계도서는 서울특별시 공공주택과(전화번호 : 02-2133-7079) 및 서울주택도시공사 건축설계부(전화번호 : 02-3410-7964)에 비치하여 이해관계인과 일반인에게 보입니다.

고덕강일공공주택지구 2BL 사업계획승인 내역

구 분		사업계획승인 내역	비 고
① 대 지 위 치		서울특별시 강동구 고덕강일공공주택지구 2BL	
② 대 지 면 적 (㎡)		20,601.00 ㎡	
③ 건 축 면 적 (㎡)		5,686.60 ㎡	
④ 건 축 연면적 (㎡)		60,918.24 ㎡	
⑤ 건 폐 율 (%)		27.60 %	
⑥ 용 적 률 (%)		197.30 %	
⑦ 주택 규모	동수 및 층수	6동 / 지하2층 / 지상8층 ~ 지상18층	
	주택 형별 행복주택	17A : 275세대, 29A : 140세대, 29B(주거약자) : 4세대, 36A : 135세대, 36B(주거약자) : 30세대	

	국민임대	29A : 55세대, 29B(주거약자) : 18세대, 39A : 67세대, 49A : 100세대, 49B(주거약자) : 20세대	
	계	총 844세대	
⑧ 사업기간		2021. 02. ~ 2023. 10.	
⑨ 부대 복리 시설	지하주차장	지하 640대, 면적 : 18,846.69㎡ / 지상2대	
	관리사무소 등	533.79 ㎡	
	홍보관	204.68 ㎡	
	게스트하우스	61.71 ㎡	
	어린이집/ 공동육아나눔센터	421.45 ㎡	
	통합도서관	198.14 ㎡	
	경로당, 피트니스 등	467.91 ㎡	
	기계/전기실	1,408.99 ㎡	
⑩ 판매 시설	-	-	
⑪ 근린생 활시설	근린생활시설 및 바이크스테이션	276.65 ㎡	
⑫ 공동저수시설		554(ton)	

구 분			사 업 승 인 내 역						비고
			세대수	전용	주거공용	공급면적	기타공용	계약면적	
⑬ 단위 세대 면적	행복 주택	17A	275	17.27	9.4459	26.7159	14.8815	41.5974	
		29A	140	29.46	14.6063	44.0663	25.3856	69.4519	
		29B (주거약자)	4	29.46	14.6063	44.0663	25.3856	69.4519	
		36A	135	36.62	17.6811	54.3011	31.5554	85.8565	
		36B (주거약자)	30	36.73	17.7250	54.4550	31.6502	86.1051	
	국민 임대	29A	55	29.46	14.6063	44.0663	25.3856	69.4519	
		29B (주거약자)	18	29.46	14.6063	44.0663	25.3856	69.4519	
		39A	67	39.52	18.4874	58.0074	34.0543	92.0617	
		49A	100	49.54	23.0226	72.5626	42.6885	115.2511	
		49B (주거약자)	20	49.54	23.0226	72.5626	42.6885	115.2511	

●서울특별시고시제2020-617호

공공주택건설 사업계획승인 (마곡도시개발사업지구 10-2단지)

「공공주택 특별법」 제35조에 따라 마곡도시개발사업지구 AC10-2BL 공공주택건설 사업계획을 승인하였기에 다음과 같이 고시합니다.

2021년 1월 6일

서울특별시장

1. 사업명 : 마곡도시개발사업지구 AC10-2BL 공동주택 신축공사
2. 사업시행자
 - 시행자의 명칭 및 대표자 성명
 - 서울주택도시공사 사장 김세용
 - 주소 : 서울특별시 강남구 개포로 621
3. 사업위치·면적 및 건설주택의 규모
 - 위치 : 서울특별시 강서구 마곡도시개발사업지구 AC10-2BL
 - 면적 및 건설주택의 규모 : 따로 붙임 참조
4. 사업기간 : 따로 붙임 참조
5. 「공공주택특별법」 제18조 1항에 의한 의제처리 사항
 - 「건축법」 제11조에 따른 건축허가
 - 주택법 제15조에 따른 사업계획승인
6. 관계도서는 서울특별시 공공주택과 (전화번호 : 02-2133-7079) 및 서울주택도시공사 건축설계부(전화번호 : 02-3410-7960)에 비치하여 이해관계인과 일반인에게 보입니다.

마곡도시개발사업지구 AC10-2BL 사업계획승인 내역

구분		사업계획승인 내역	비고
① 대지위치		서울특별시 강서구 마곡도시개발사업지구 AC10-2BL	
② 대지면적 (㎡)		23,057.00	
③ 건축면적 (㎡)		9,129.12	
④ 건축연면적 (㎡)		83,567.26	
⑤ 건폐율 (%)		39.59%	
⑥ 용적률 (%)		238.45%	
⑦ 주택규모	동수 및 층수		10동 / 지하2층 / 지상14층 ~ 지상16층
	주택형별	국민임대	59A㎡ : 55세대, 59A-S(주거약자)㎡ : 9세대, 59B㎡ : 71세대, 59B-S(주거약자)㎡ : 7세대, 59C㎡ : 14세대, 59D㎡ : 40세대
		공공분양	59A㎡ : 139세대, 59B㎡ : 139세대, 59C㎡ : 13세대, 59D㎡ : 74세대, 59E㎡ : 16세대
	계		총 577세대

⑧ 사 업 기 간		2020. 01. ~ 2025. 03.	
⑨ 부대 복리 시설	지하주차장	625대 (지하 625대, 면적 : 21,848.79m ²)	
	관리사무소	282.91m ²	(MDF, 방재실 포함)
	용역원휴게실	26.32m ²	
	어린이집	361.87m ²	
	경로당	227.94m ²	
	도서관(작은도서관)	278.73m ²	
	피트니스센터	247.12m ²	
	게스트룸	55.54m ²	
	창작소	67.95m ²	
	실내놀이터	110.76m ²	
	공방	103.54m ²	
	멀티룸	54.01m ²	
	사랑방	185.94m ²	
	경비실-1,2	46.02m ²	
	택배보관소	81.49m ²	
	계절창고	328.65m ²	
	재활용품창고	36.07m ²	
	경비 및 창고	62.58m ²	
	기계실-1	150.91m ²	
	기계실-2(펌프실)	32.57m ²	
	전기실	175.52m ²	
	발전기실	51.02m ²	
	통신실	175.34m ²	
⑩ 판매 시설	판매시설-1	1,446.31 m ²	전용 면적
	판매시설-2	686.14 m ²	
	판매시설-3	1,272.42m ²	
	판매시설-4	728.28 m ²	
	복도 및 계단실, 화장실	1,073.50m ²	
	관리사무소	28.28m ²	
	재활용품창고, 전기실, 발전기실, 기계실/펌프실	402.62m ²	
	지하주차장	3,213.61 m ²	
⑪ 근린 생활시설	근린생활시설-1~8, 복도 및 화장실	402.37m ²	
	지하주차장	75.01 m ²	
⑫ 공동저수시설		577(ton)	

구 분			사 업 승 인 내 역						비고
			세대수	전용	주거공용	공급면적	기타공용	계약면적	
㉓ 단위 세대 면적	국민 임대	59A㎡	55	59.78	22.35	82.13	46.52	128.65	
		59A-S㎡	9	59.78	22.35	82.13	46.52	128.65	
		59B㎡	71	59.87	22.41	82.28	46.59	128.87	
		59B-S㎡	7	59.87	22.41	82.28	46.59	128.87	
		59C㎡	14	59.75	22.36	82.11	46.49	128.60	
		59D㎡	40	59.59	22.29	81.88	46.36	128.24	
	공공 면양	59A㎡	139	59.78	22.35	82.13	46.52	128.65	
		59B㎡	139	59.87	22.41	82.28	46.59	128.87	
		59C㎡	13	59.75	22.36	82.11	46.49	128.60	
		59D㎡	74	59.59	22.29	81.88	46.36	128.24	
		59E㎡	16	59.92	22.42	82.34	46.63	128.97	

●서울특별시고시제2020-618호

서울 동작구 청석 거주자우선주차장 복합화사업 주택건설사업계획 승인 및 지형도면
서울특별시 동작구 청석 거주자우선주차장 복합화사업사업 계획에 대하여 「공공주택 특별법」 제35조 및 동법 시행령 제30조에 의거 주택건설사업계획을 승인 및 고시하고, 「국토의 계획 및 이용에 관한 법률」 제32조 및 「토지이용규제 기본법」 제8조의 규정에 따라 지형도면을 고시합니다.

2021년 1월 6일

서울특별시장

1. 사업의 명칭 : 청석 거주자우선주차장 복합화사업
2. 공공주택사업자의 명칭, 소재지 및 대표자 성명
 - 사업주체 : 서울주택도시공사 김세용
 - 소재지 : 서울특별시 강남구 개포로 621
3. 사업시행지역의 위치, 면적 및 건설주택의 규모

사업명	청석 거주자우선주차장 복합화사업		
대지위치	서울특별시 동작구 상도동 54-20, 54-27, 산43-16		
지역지구	도시지역, 제2종일반주거지역(7층 이하), 주차장		
용도	공동주택(아파트), 공공업무시설(창업보육시설), 공영주차장		
	공동주택	공공업무시설	공영주차장
대지면적	1,099㎡		
건축면적	599.30㎡		
지상층연면적	1,452.05㎡	568.17㎡	0㎡

지하층연면적	130.05㎡	94.03㎡	1,806.27㎡		
연 면 적	1,582.10㎡	662.20㎡	1,582.19㎡		
용적률산정연면적	2,020.22㎡				
건 폐 율	법정60%이하	54.53%			
용 적 률	법정240%이하	183.82%			
주차대수	법정	4.5 대	3.31 대	0 대	
	계획	지상	5 대	3 대	13 대
		지하	0 대	0 대	40 대
		합계	5 대	3 대	53 대
조 경	법정	164.85㎡	15.00%		
	계획	166.68㎡	15.16%		
난방시설	개별난방				
규 모	지하2층/지상7층				
최고높이	22.4m				

4. 사업시행기간 : 2020.04. ~ 2022.12.

5. 「공공주택 특별법」 제35조제4항에 따라 고시가 의제되는 사항

가. 주택법 제15조에 의한 사업계획의 승인

나. 건축법 제11조에 의한 건축허가

다. 「국토의 계획 및 이용에 관한 법률」 제30조에 따른 도시관리계획의 결정

1) 도시기반시설에 관한 결정 조서(변경)

가) 교통시설

(1) 주차장 (변경)

■ 주차장 결정(변경)조서

구 분	도면표시 번호	시설명	위 치	면 적(㎡)			최 초 결정일	비 고
				기정	변경	변경후		
변경	-	주차장	상도동 54-20, 54-27, 산43-16	1,068	증) 31	1,099	동작구 고시 제2007-64호 (2007.10.04.)	공간적 범위 결정

■ 도시계획시설(공간적 범위) 결정조서

구 분	도면표시 번호	시설명	위 치	규 모			최 초 결정일	비 고	
				구분	기정	변경			변경후
신설	-	주차장	상도동 54-20, 54-27, 산43-16	면적	-	증) 2,152㎡이하	2,152㎡이하	-	공간적 범위결정
				높이	-	지상1층~지하2층	지상1층~지하2층		

※ 공영주차장은 공동주택과 복합시설로 설치 계획하며 관리청은 동작구청과 협의하여 지정함.
공영주차장 내 일부 공간은 공동주택 및 부속시설의 주차장 공간과 공유함.

■ 결정(변경) 사유서

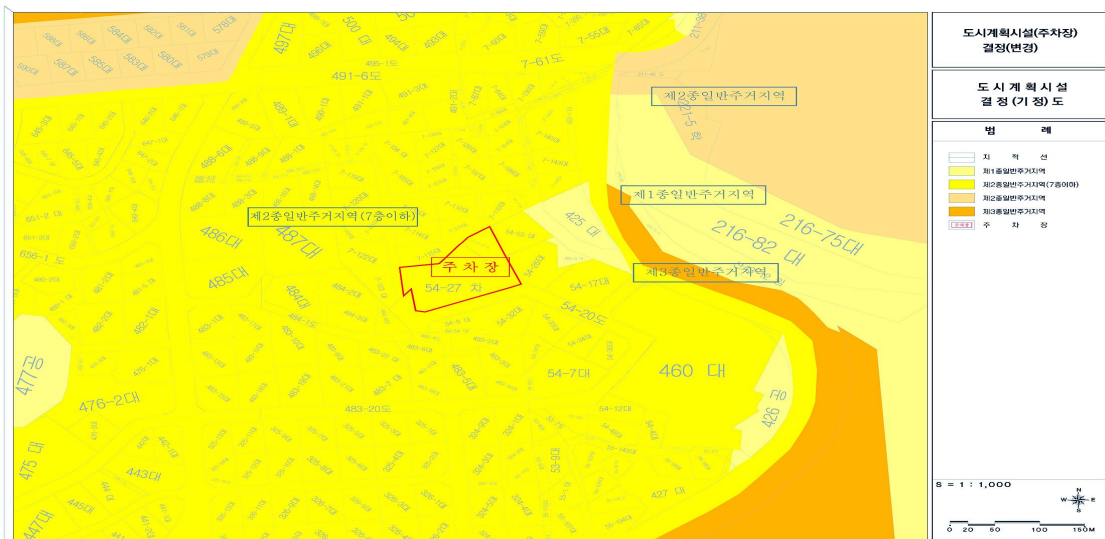
구 분	시설명	결정내용	결정사유	비 고
변경		면적 수정	경계측량 후 사업대상지 면적수정	
신설	주차장	입체적(공간적범위) 도시계획시설 결정 - 비도시계획시설: 지상1층:155㎡ - 도시계획시설: 지상1층~지하2층:2,152㎡	도시계획시설 부지를 활용한 입체적 개발(주차장+공동주택)로 토지이용 고도화 및 사회초년생 주거안정에 기여하기 위한 공간적 범위 결정	

※ 공간적범위로 결정한 면적 및 수직적 범위(평균해수면기준 높이)는 조정가능하며, 주택건설사업 계획 승인 시 확정함

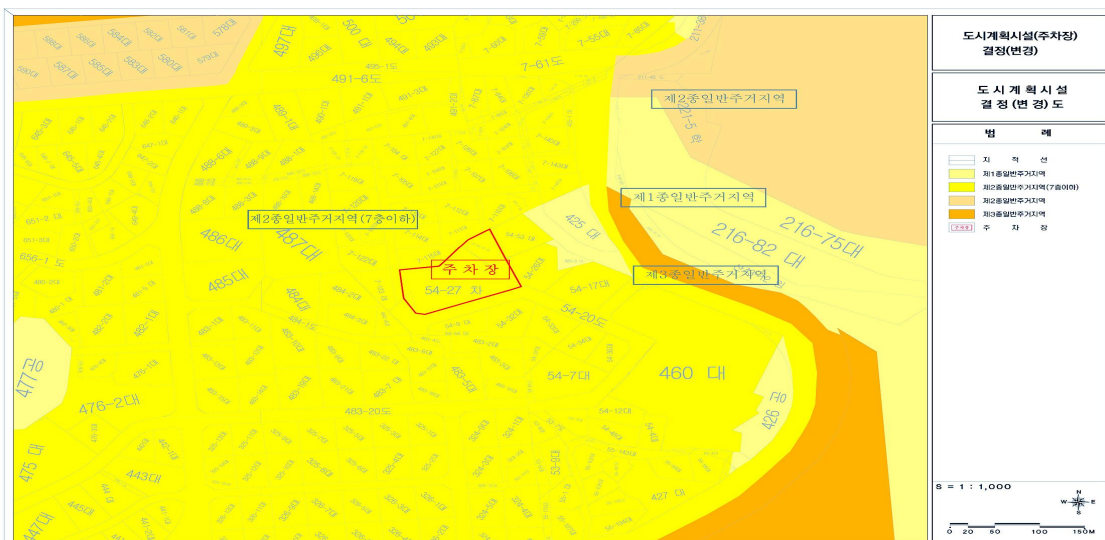
6. 지형도면 : 붙임1 참조

[붙임1] 동작구 청석 거주자우선주차장 복합화사업 지형도면

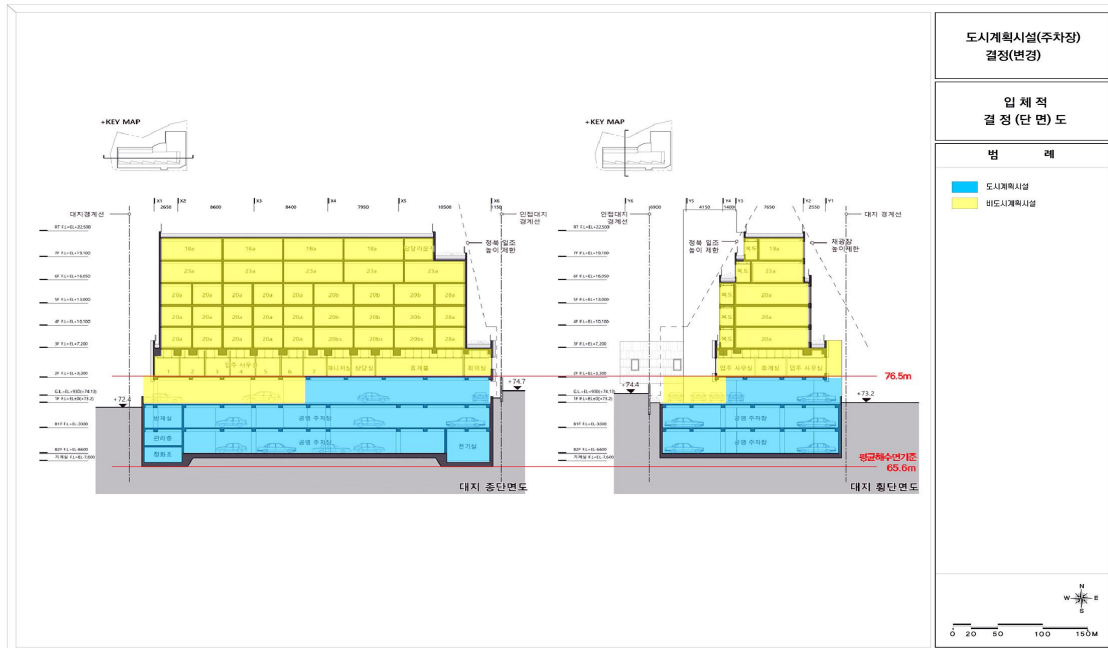
<도시계획시설 결정(변경)도 - 기정>



<도시계획시설 결정(변경)도 - 변경>



<도시계획시설(공간적 범위) 결정도>



●충청남도고시제2020-601호

충청남도 지역개발사업 구역지정 변경 및 실시계획 변경 승인

[금산군 신동리 마을 진입도로 조성사업, 부여군 신동엽 시인의 길 조성사업, 예산군 예당저수지 기반 시설 조성사업, 태안군 구매항 진입도로 조성사업]

금산군, 부여군, 예산군, 태안군 지역개발사업에 대하여 「지역개발 및 지원에 관한 법률」 제11조, 제23조 및 같은 법 시행령 제11조 및 제24조 규정에 따라 다음과 같이 지역개발사업구역 지정 및 변경사항, 실시계획 승인 및 변경사항을 고시합니다.

2021년 1월 6일

충청남도지사

Ⅰ 지역개발사업구역 지정 변경

1. 지역개발사업구역의 명칭·위치 및 면적

- 명 칭 : 변경없음
- 위 치 : 변경없음
- 규 모 : 변경없음

2. 지역개발사업구역의 지정 목적 및 지역개발사업의 시행기간

- 목 적 : 변경없음
- 사업 시행기간 :

시·군	사업명	변경항목	변경 사항		변경 사유
			당 초	변 경	
금산군	신동리 마을진입도로 개선사업	사업기간	2018~2020	2018~2021	사업기간 1년 연장
부여군	신동엽 시인의 길 조성사업	사업기간	2018~2020	2018~2021	사업기간 1년 연장
예산군	예당저수지 기반시설 조성사업	사업기간	2015~2020	2015~2021	사업기간 1년 연장
태안군	구매항 진입도로 조성사업	사업기간	2016~2020	2016~2021	사업기간 1년 연장

3. 지역개발사업의 시행자 및 시행 방식에 관한 사항

- 시행자 : 변경없음
- 주소 : 변경없음
- 사업 시행방식 : 변경없음

4. 환경보전계획 및 오염방지계획

- 변경없음

5. 인구수용·교통처리 및 토지이용계획

- 가. 인구수용계획 : 변경없음
- 나. 교통처리계획 : 변경없음
- 다. 토지이용계획 : 변경없음

6. 지역개발사업구역의 분할 또는 결합이 필요한 경우에는 그 분할 또는 결합에 관한 계획

- 변경없음

7. 도로, 상하수도 등 주요 기반시설의 설치계획

- 변경없음

8. 재원조달계획 및 연도별 투자계획

- 가. 재원조달계획 : 변경없음
- 나. 연도별 투자계획

- 사업기간 연장에 따른 연차별 투자계획 변경

(단위: 백만원)

① 금산군

구 분		합계	연차별 투자금액			
			2018년	2019년	2020년	2021년~
당초	합 계	1,900	342	877	681	-
	국 비	1,508	296	704	508	-
	지방비	392	46	173	173	-
변경	합 계	1,900	250	718	932	-
	국 비	1,508	250	626	632	-
	지방비	392	-	92	300	-

② 부여군

구 분		합계	연차별 투자금액			
			2018년	2019년	2020년	2021년~
당초	합 계	2,035	709	710	616	-
	국 비	1,616	300	700	616	-
	지방비	419	409	10	-	-
변경	합 계	2,035	328	1,091	-	616
	국 비	1,616	300	700	-	616
	지방비	419	28	391	-	-

③ 예산군

구 분	합계	연차별 투자금액							
		2015년	2016년	2017년	2018년	2019년	2020년	2021년 ~	
당초	합 계	28,727	2,155	5,000	6,995	9,494	2,372	2,711	-
	국 비	27,927	2,155	5,000	6,195	9,494	2,372	2,711	-
	지방비	800	-	-	800	-	-	-	-
변경	합 계	28,727	2,155	5,000	6,995	9,494	3,164	-	1,919
	국 비	27,927	2,155	5,000	6,195	9,494	3,164	-	1,919
	지방비	800	-	-	800	-	-	-	-

④ 태안군

구 분	합계	연차별 투자금액						
		2016년	2017년	2018년	2019년	2020년	2021년 ~	
당초	합 계	4,900	90	700	150	660	3,300	-
	국 비	3,000	-	-	-	-	3,000	-
	지방비	1,900	90	700	150	660	300	-
변경	합 계	4,900	90	700	150	660	780	2,520
	국 비	3,000	-	-	-	-	480	2,520
	지방비	1,900	90	700	150	660	300	-

9. 보건의료·교육 및 복지시설을 설치하여야 하는 경우에는 그 시설의 설치계획

○ 변경없음

10. 보상계획 및 조성토지 공급에 관한 사항

○ 변경없음

11. 토지등을 수용 또는 사용하려는 경우에는 그 세부 목록

○ 변경없음

12. 지역개발사업구역 밖의 지역에 기반시설을 설치하여야 하는 경우 설치에 필요한 비용의 부담계획

○ 변경없음

13. 사업성에 관한 사항

○ 변경없음

② 지역개발사업 사업시행자의 지정 및 실시계획 승인

1. 시행자의 성명 및 주소

○ 변경없음

2. 사업의 명칭·목적, 사업시행지의 위치·면적 및 사업 시행기간

가. 사업의 명칭 : 변경없음

나. 목 적 : 변경없음

다. 위 치 : 변경없음

라. 규 모 : 변경없음

마. 사업 시행기간 :

시·군	사업명	변경항목	변경 사항		변경 사유
			당 초	변 경	
금산군	신동리 마을진입도로 개선사업	사업기간	2018~2020	2018~2021	사업기간 1년 연장
부여군	신동엽 시인의 길 조성사업	사업기간	2018~2020	2018~2021	사업기간 1년 연장
예산군	예당저수지 기반시설 조성사업	사업기간	2015~2020	2015~2021	사업기간 1년 연장
태안군	구매항 진입도로 조성사업	사업기간	2016~2020	2016~2021	사업기간 1년 연장

3. 사업시행지의 위치도

- 변경없음

4. 계획평면도 및 개략설계도서

- 변경없음

5. 조성토지 등의 사용 및 처분계획서

○ 변경없음

6. 연차별 자금투입계획 및 재원조달계획

가. 재원조달계획: 변경없음

나. 연도별 투자계획

- 사업기간 연장에 따른 연차별 투자계획 변경

(단위: 백만원)

① 금산군

구 분	합계	연차별 투자금액				
		2018년	2019년	2020년	2021년~	
당초	합 계	1,900	342	877	681	-
	국 비	1,508	296	704	508	-
	지방비	392	46	173	173	-
변경	합 계	1,900	250	718	932	-
	국 비	1,508	250	626	632	-
	지방비	392	-	92	300	-

② 부여군

구 분	합계	연차별 투자금액				
		2018년	2019년	2020년	2021년~	
당초	합 계	2,035	709	710	616	-
	국 비	1,616	300	700	616	-
	지방비	419	409	10	-	-
변경	합 계	2,035	328	1,091	-	616
	국 비	1,616	300	700	-	616
	지방비	419	28	391	-	-

③ 예산군

구 분	합계	연차별 투자금액							
		2015년	2016년	2017년	2018년	2019년	2020년	2021년~	
당초	합 계	28,727	2,155	5,000	6,995	9,494	2,372	2,711	-
	국 비	27,927	2,155	5,000	6,195	9,494	2,372	2,711	-
	지방비	800	-	-	800	-	-	-	-
변경	합 계	28,727	2,155	5,000	6,995	9,494	3,164	-	1,919
	국 비	27,927	2,155	5,000	6,195	9,494	3,164	-	1,919
	지방비	800	-	-	800	-	-	-	-

④ 태안군

구 분		합계	연차별 투자금액					
			2016년	2017년	2018년	2019년	2020년	2021년~
당초	합 계	4,900	90	700	150	660	3,300	-
	국 비	3,000	-	-	-	-	3,000	-
	지방비	1,900	90	700	150	660	300	-
변경	합 계	4,900	90	700	150	660	780	2,520
	국 비	3,000	-	-	-	-	480	2,520
	지방비	1,900	90	700	150	660	300	-

7. 수용 또는 사용할 토지 등의 명세(1공구)

○ 변경없음

8. “국토의 계획 및 이용에 관한 법률” 제30조 및 제32조에 의한 사항

○ 변경없음

9. “국토의 계획 및 이용에 관한 법률” 제88조에 의한 사항

○ 변경없음

10. 관계도서의 열람방법

- 관계도서는 일반인이 열람할 수 있도록 해당 시·군에 비치하고, 지형도면 고시는 국토교통부 토지이용규제정보시스템(<http://luris.mltm.go.kr>)에서 열람 가능합니다.

※ 금산군 건설교통과(☎041-750-2702), 부여군 문화관광과(☎041-830-2223), 예산군 도시재생과(☎041-339-7716), 태안군 건설교통과(☎041-670-2902)

●경상남도고시제2020-715호

부산·진해경제자유구역 옹동지구(1지구) 개발계획 변경

재정경제부고시 제2003-20호(2003.10.30)로 지정하고, 경상남도고시 제2008-444호(2008.09.11), 지식경제부고시 제2009-159호(2009.07.31), 제2011-54호(2011.04.06), 제2012-27호(2012.02.13), 경상남도고시 제2013-153호(2013.4.22), 산업통상자원부고시 제2013-117호(2013.10.22), 경상남도고시 제2017-242호(2017. 6.23.), 경상남도고시 제2018-114호(2018. 4.5.), 경상남도고시 제2019-584호(2019.12.26.)로 개발계획 변경 고시된 부산·진해 경제자유구역 옹동지구(1지구)에 대하여 『경제자유구역의 지정 및 운영에 관한 특별법』 제7조, 같은 법 시행령 제5조의2의 규정에 따라 개발계획을 변경하고, 같은 법 시행령 제3조에 따라 다음과 같이 고시합니다.

2021년 1월 6일

경상남도지사

■ 부산·진해경제자유구역 옹동지구(1지구) 개발계획(변경)

◆ 변경사유

- 외국교육기관 투자자 이탈에 따른 사업지연
- 휴양문화시설의 투자유치 지연으로 인한 사업추진 지연

◆ 「경제자유구역의 지정 및 운영에 관한 특별법」 제6조 제1항 및 시행령 제5조 제1항 각 호의 사항

1. 경제자유구역의 명칭·위치 및 면적 (변경없음)

- 명 칭 : 부산·진해경제자유구역 옹동지구(1지구)
- 위 치 : 경상남도 창원시 진해구 제덕동, 수도동 일원
- 면 적 : 2,258,692.1㎡

2. 경제자유구역 지정의 필요성 (변경없음)

3. 개발사업의 시행자 (변경없음)

사업시행자	주 소	대표자
창원시	경상남도 창원시 의창구 중앙대로 151(용호동 1)	허성무
경남개발공사	경상남도 창원시 의창구 용지로 244(용호동 5-2)	이남두

4. 개발사업의 시행방법 및 시행기간 (변경)

가. 시행방법 : 공영개발방식 (변경없음)

나. 시행기간 (변경)

기 정	2003년 ~ 2020년
변 경	2003년 ~ 2021년

5. 재원조달 방법 (변경없음)

가. 사업비 내역(변경없음)

(단위:백만원)

구 분	합 계	토지매입비	조성비용(공사비)			기 타
			단지조성	관광시설조성	계	
기 정	346,099	13,591	141,945	130,338	272,283	60,225

* 조성비용(공사비)는 시설조성공사비, 설계, 감리비 등 포함

* 기타 비용은 토지사용료, 인건비, 건설이자, 제세공과금 등 포함

나. 연도별 투자계획(변경)

(단위:백만원)

구 분	합 계	기투자(2020이전)	2021년	비고
기 정	346,099	346,099	-	
변 경	346,099	253,372	92,727	

다. 재원조달방법(변경없음)

(단위:백만원)

구 분	총사업비	국 비	지방비	민 자
합 계	346,099	-	4,893	341,206

6. 토지이용계획(변경없음)

구 분	부지면적(m ²)	구성비(%)	비고
합 계	2,258,692.1	100.0	
관광시설용지	1,837,553.0	81.4	
숙박시설	112,400.0	5.0	
호텔/리조트빌리지	112,400.0	5.0	
운동오락시설	1,464,269.0	64.8	
운동오락시설1(골프장)	1,406,363.0	62.3	
운동오락시설2(스포츠파크)	57,906.0	2.5	
휴양문화시설	260,884.0	11.6	
휴양문화시설1(수변문화테마파크)	207,460.0	9.2	
휴양문화시설2(오토캠핑장)	12,148.0	0.5	
휴양문화시설3(휴게쉼터1)	33,239.0	1.5	
휴양문화시설4(휴게쉼터2)	8,037.0	0.4	
공공시설용지	421,139.1	18.6	
공공편익시설	179,476.0	7.9	
도 로	135,354.0	6.0	
주차장1	22,838.0	1.0	
주차장2	6,205.0	0.3	
주차장3	12,420.0	0.5	
오수처리장	2,659.0	0.1	
교육시설	56,515.0	2.6	
녹지	185,148.1	8.1	

7. 주요 기반시설 계획 (변경)

가. 교통(변경)

- 교통수요예측

(단위 : 대/일)

구 분	승용차		택시		기타버스		계			
	유 입	유 출	유 입	유 출	유 입	유 출	유 입	유 출	합 계	
기정 (2024년)	평일	4,578	4,578	460	460	85	85	5,123	5,123	10,246
	일요일	5,998	5,998	602	602	116	116	6,716	6,716	13,432
변경 (2025년)	평일	4,618	4,618	465	465	87	87	5,170	5,170	10,339
	일요일	6,051	6,051	609	609	117	117	6,777	6,777	13,554

나. 상수(변경)

- 상수 공급계획

구 분	기정	변경
상수급수량(m ³ /일)	1,654	1,340

* 변경사유 : 사업시행기간 연장에 따른 변동사항 반영

다. 기타 용수·에너지·정보통신 등 기반시설에 관한 사항 (변경없음)

8. 인구수용계획 및 주거시설 조성계획 (변경)

가. 인구수용계획 (변경)

○(기정) 내부 시설 단계 건설로 시설별 완공연도가 상이하므로 계획시설이 모두 완공되는 2020년을 기준으로 완공 후 1년인 2021년을 분석의 목표연도로 설정하였고, 각 용도별 활동인구를 종합한 결과, 목표연도(2021년)에는 11,641인/일로 예측됨

○(변경) 내부 시설 단계 건설로 시설별 완공연도가 상이하므로 계획시설이 모두 완공되는 2021년을 기준으로 완공 후 1년인 2022년을 분석의 목표연도로 설정하였고, 각 용도별 활동인구를 종합한 결과, 목표연도(2022년)에는 11,775인/일로 예측됨

【장래 1일 총 활동인구 예측】

구 분	기정(2021년)			변경(2022년)			비고
	상근인구	이용인구	합 계	상근인구	이용인구	합 계	
숙박시설(호텔&리조트빌리지)	47	667	714	47	677	724	
운동오락1(골프장)	238	1,118	1,356	238	1,134	1,372	
휴양문화1 (수변문화테마파크)	전시관람시설	242	4,751	242	4,819	5,061	
	판매시설	168	2,354	168	2,388	2,556	
휴양문화2(오토캠핑장)	6	180	186	6	183	189	
운동오락2(스포츠파크)	-	311	311	-	315	315	
교육시설	108	1,451	1,559	108	1,451	1,559	
합 계	809	10,832	11,641	809	10,966	11,775	

나. 주거시설조성계획 (해당없음)

9. 교통처리계획 (변경없음)

10. 산업유치계획 (해당없음)

11. 보건의료·교육·복지시설 설치계획 (변경없음)

12. 환경보전계획 (변경)

가. 폐기물 처리계획(변경)

○ 단지내에서 발생하는 폐기물의 효율적인 처리를 위해 발생원부터 철저한 분리수거를 실시할 계획임

○ 주변환경 및 이용객 동선을 고려하여 쓰레기투입구를 설치하며, 재활용품, 음식물류, 가연성 폐기물, 불연성폐기물의 4성분 분류체계로 계획

○ 각 폐기물은 정상별로 처리업체에 위탁하여 처리토록 함

구 분	폐기물량(톤/일)		비고
	기정	변경	
계획량	22.37	20.87	

* 사업시행가간 연장에 따른 변동사항 반영

○ 공사시

- 생활폐기물 및 분뇨 : 폐기물수거함 설치, 이동식 화장실 설치

- 폐유 : 장비의 주유, 폐유의 교체는 지정된 정비업체에서 실시

○ 운영시

- 재활용 폐기물 : 분리수거하여 재활용업체에 위탁 처리
- 매립대상 폐기물 : 폐기물매립장에서 처리
- 음식물 쓰레기 : 위탁처리

나. 환경시설 설치계획(변경없음)

13. 외국인의 투자유치 및 정주를 위한 환경조성계획 (변경없음)
14. 외국인투자기업에 대한 전용용지의 공급에 관한 사항 (해당없음)
15. 개발이익의 재투자에 관한 사항 (해당없음)
16. 수용 또는 수용할 토지·건축물 또는 물건이나 권리가 있는 경우에는 그 세부목록(변경없음)
17. 문화시설·공원·녹지계획 (변경없음)
18. 도시경관계획 (변경없음)
19. 존치하는 기존 건축물 및 공작물에 관한 계획 (변경없음)
20. 공동구 등 지하매설물 계획 (변경없음)
21. 주요 유치시설과 그 설치기준에 관한 사항 (변경없음)
22. 경제자유구역 개발에 필요한 주요 사회간접자본 등 기간시설 계획의 경제성 검토 (해당없음)
23. 법 제7조의2 규정에 의한 지정·수립·확정·승인·변경 등 의제사항 (변경없음)
24. 관련도서의 열람방법

○ 「경제자유구역의 지정 및 운영에 관한 특별법」 제7조 및 같은법 시행령 제5조 의한 관계도서는 경상남도 투자통상과(055-211-3284), 부산·진해경제자유구역청(055-320-5162)에 비치하고 일반인 및 토지소유자 등 이해관계인에게 보입니다.

●경상남도고시제2021-720호

광양만권경제자유구역 하동지구 갈사만 조선산업단지 개발계획 변경

재정경제부고시 제2003-21호(2003.10.30)로 지정하고 지식경제부고시 제2009-56호(2009. 3.30), 지식경제부고시 제2012-194호(2012. 8.13), 경상남도고시 제2015-260호(2015. 6. 9), 경상남도고시 제2016-101호(2016. 3.29.), 경상남도고시 제2016-494호(2016.12.21.), 경상남도고시 제2017-479호(2017.11.29.), 경상남도고시 제2018-421호(2018.11.08.), 경상남도고시 제2019-82호(2019.03.28.), 경상남도고시 제2019-514호(2019.12.5.)로 개발계획 변경 고시된 광양만권경제자유구역 하동지구 갈사만 조선산업단지에 대하여 『경제자유구역의 지정 및 운영에 관한 특별법』 제7조 및 같은 법 시행령 제31조의 규정에 따라 아래와 같이 변경 승인하고, 같은 법 시행령 제3조 제2항의 규정에 의하여 다음과 같이 고시합니다.

2021년 1월 6일

경상남도지사

◆ 변경사유

- 하동지구개발사업단(주)의 파산 선고 등 사업재개를 위한 기반이 마련됨에 따라, 신규투자자 유치, 기 시공된 호안공 보호, 어업권 보상 협의, 각종 소송 처리 등 현안 문제 해결과 사업정상화 기반 마련을 위해 사업기한 연장
- 사업기간 연장에 따른 재원조달방법(연차별투자계획) 변경

◆ 「경제자유구역의 지정 및 운영에 관한 특별법」 시행령 제3조 제1항 각 호의 사항

1. 경제자유구역의 명칭·위치 및 면적 : 변경없음

- 명 칭 : 광양만권경제자유구역 하동지구 갈사만 조선산업단지
- 위 치 : 경상남도 하동군 갈사만 일원
- 면 적 : 5,612,938㎡

2. 경제자유구역 지정의 필요성 : 변경없음

3. 개발사업의 시행자 및 시행기간 : 변경

- 개발사업 시행자(변경없음)
- 개발사업 기간(변경)
 - 기정 : 2008년 ~ 2020년 12월 31일
 - 변경 : 2008년 ~ 2021년 12월 31일 (1년 연장)

4. 개발사업의 시행방법 : 변경없음

5. 재원조달방법 : 변경

가. 사업비 (변경없음)

구 분	사업비(억원)	비고
합 계	15,970	
국 비	249	
지 방 비	249	
민 자	15,472	

나. 연차별 투자계획 (변경)

- 기정

(단위 : 억원)

구 분	계	2011년 까지	2012년	2013년	2014년	2015년	2016년~2019년	2020년
계	15,970	207	754	405	248	4,912	-	9,444
조사설계비	219	165	5	12	20	-	-	17
보상비	1,520	-	105	77	-	150	-	1,188
조성공사비	9,912	-	374	217	168	2,326	-	6,827
기타부대비용	4,319	42	270	99	60	2,436	-	1,412

- 변경

(단위 : 억원)

구 분	계	2011년 까지	2012년	2013년	2014년	2015년	2016년~2020년	2021년
계	15,970	207	754	405	248	4,912	-	9,444
조사설계비	219	165	5	12	20	-	-	17
보상비	1,520	-	105	77	-	150	-	1,188
조성공사비	9,912	-	374	217	168	2,326	-	6,827
기타부대비용	4,319	42	270	99	60	2,436	-	1,412

다. 재원조달방법 (변경없음)

- 자체자금, 분양수입 및 은행권 대출을 통한 재원조달

6. 토지이용계획 : 변경없음

7. 주요 기반시설계획 : 변경없음

8. 인구수용계획 및 주거시설 조성계획 : 변경없음

9. 교통처리계획 : 변경

- 기정

노선 및 사업명	구간	연장(km) (사업비)	사업기간	시행주체	추진현황	비고
갈사만 진입도로 1	갈사만매립지 ~ 갈서교	3.11 (449억원)	2005~2016	광양만청	완료	
갈사만 진입도로 2	갈사만배후지 ~ 주교천	3.95 (610억원)	2010~2019	광양만청	공사중	
갈사만 진입도로 3	갈사만매립지 ~ 진정리	6.19 (826억원)	2005~2016	광양만청	완료	
갈사만 진입도로 4	구와도 ~ 대송교	2.65 (380억원)	2009~2020	광양만청	공사중	

- 변경

노선 및 사업명	구간	연장(km) (사업비)	사업기간	시행주체	추진현황	비고
갈사만 진입도로 1	갈사만매립지 ~ 갈서교	3.11 (449억원)	2005~2016	광양만청	완료	
갈사만 진입도로 2	갈사만배후지 ~ 주교천	3.95 (610억원)	2010~2019	광양만청	완료	
갈사만 진입도로 3	갈사만매립지 ~ 진정리	6.19 (826억원)	2005~2016	광양만청	완료	
갈사만 진입도로 4	구와도 ~ 대송교	2.65 (380억원)	2009~2020	광양만청	완료	

10. 산업유치계획 : 변경없음

11. 보건의료·교육·복지시설 설치계획 : 해당없음

12. 환경보전계획 : 변경없음

13. 외국인의 투자유치 및 정주를 위한 환경조성계획 : 변경없음

14. 외국인투자기업에 대한 전용용지의 공급에 관한 사항 : 변경없음

15. 개발이익의 재투자에 관한 사항 : 변경없음

16. 수용 또는 사용할 토지·건축물 또는 물건이나 권리가 있는 경우에는 그 세부목록: 변경없음

17. 문화시설·공원·녹지계획 : 변경없음

18. 도시경관계획 : 변경없음

19. 존치하는 기존 건축물 및 공작물에 등에 관한 계획 : 해당없음

20. 공동구 등 지하매설물 계획 : 변경없음

21. 주요 유치시설과 그 설치기준에 관한 사항 : 해당없음

22. 경제자유구역 개발에 필요한 주요 사회간접자본 등 기간시설계획의 경제성 검토 : 해당없음

23. 관련도서의 열람 및 문의

○ 「경제자유구역의 지정 및 운영에 관한 특별법」 제4조 및 같은법 시행령 제5조 제2항 규정에 의거 관계 도면 및 기타 자세한 사항에 대해서는 경상남도 투자통상과(055-211-3283), 광양만권경제자유구역청 하동사무소 개발팀(055-880-6512) 및 하동군 산단조성과(055-880-2624)에서 열람 가능

●부산광역시교육청고시제2020-23호

학교시설사업 완료

1. 부산광역시교육청 고시 제2020-13호(2020. 4. 24.)로 학교시설사업 시행(변경)계획을 승인하고 고시한 “해광고등학교 급식소 및 교과교실 증축공사”가 완료되었기에 학교시설사업촉진법 제13조제2항의 규정에 따라 다음과 같이 고시합니다.
2. 관계도서는 부산광역시교육청 행정국 시설과(☎051-860-0784) 및 해광고등학교 행정실(☎051-250-1000)에 비치하고 이해관계인에게 보입니다.

2021년 1월 6일

부산광역시 교육감

가. 사업시행자의 성명 및 주소

- 성명: 학교법인 한나라학원 이사장 방상무
- 주소: 부산광역시 중구 보수동 1가 32번지

나. 학교의 종류 및 명칭

- 종류: (사립)고등학교
- 명칭: 해광고등학교

다. 학교시설사업의 시행지: 부산광역시 중구 보수동 1가 41-391번지 일원

라. 학교시설사업의 면적 및 규모

- 부지면적: 13,107.90m²
- 건축면적: 3,019.41m²
- 연 면 적: 9,001.08m²

마. 학교시설사업 사업기간

- 당초: 2009. 11월 ~ 2020. 6월
- 변경: 2009. 11월 ~ 2020. 12월

●경기도안양과천교육지원청고시제2020-4호

학교(가칭 지식1초)시설사업 시행계획

1. 경기도 과천시 갈현동 145번지 일원에 (가칭)지식1초등학교를 신설함에 있어 학교시설사업 촉진법 제4조제4항의 규정에 의하여 학교시설사업 시행계획을 소관 행정기관의 장과 협의를 마치고 이를 같은 법 제4조제7항의 규정에 의거 아래와 같이 고시합니다.
2. 관계도서는 경기도안양과천교육지원청 교육시설과에 비치하여 이해관계인에게 보입니다.

2021년 1월 6일

경기도안양과천교육지원청 교육장

1.사업시행자 성명 및 주소

가. 성 명 : 경기도안양과천교육지원청 교육장

나. 주 소 : 경기도 안양시 동안구 관평로 210

2. 학교의 종류 및 명칭

가. 종 류 : 초등학교

나. 명 칭 : (가칭)지식1초등학교

3. 학교시설사업의 시행지

경기도 과천시 갈현동 145번지 일원(과천지식정보타운 공공주택지구 내 초1 블록)

4. 학교시설사업의 면적, 규모, 재원 및 시행기간 등의 사업개요

가. 면 적 : 시설결정면적 : 15,000.00㎡

사업시행면적 : 15,000.00㎡

나. 규 모 : 건 축 면 적 : 4,241.86㎡

건축 연면적 : 14,679.57㎡

다. 재 원 : 경기도교육비 특별회계

라. 사업시행기간 : 사업승인일로부터 ~ 2022년 7월 30일

5. 학교시설사업의 목적과 그 시설의 설치·이전 또는 확장의 구분

가. 목 적 : 관내 초등학교 학생 수용을 위한 학교신설

나. 구 분 : 설치

6. 토지조서 (생략)

●경상남도공고제2020-2027호

대기환경관리 대행기관 신규지정

「환경관리 대행기관의 지정 등에 관한 규칙」 제4조 규정에 따라 대기환경관리 대행기관 신규지정 사항을 다음과 같이 공고합니다.

2021년 1월 6일

경상남도지사

지정분야	등록번호	업체명	영업소 소재지	등록일자
대기환경 관리대행기관	제24호	다인테크	경상남도 김해시 한림면 김해대로 1031번길 129	2020. 12. 22.

인 사

전해철(全海澈)

국무위원에 임함

행정안전부장관에 보함

2020. 12. 24.

권덕철(權德喆)

국무위원에 임함
보건복지부장관에 보함
2020. 12. 24.

정영애(鄭英愛)

국무위원에 임함
여성가족부장관에 보함
2020. 12. 29.

변창흠(卞彰欽)

국무위원에 임함
국토교통부장관에 보함
2020. 12. 29.

정종철(鄭鍾澈)

교육부 차관에 임함
2020. 12. 25.

최종문(崔鍾文)

외교부 제2차관에 임함
2020. 12. 25.

김정배(金楨培)

문화체육관광부 제2차관에 임함
2020. 12. 25.

박영범(朴泳範)

농림축산식품부 차관에 임함
2020. 12. 25.

류근관(柳根寬)

통계청장(차관급)에 임함
2020. 12. 25.

강은호(姜恩湖)

방위사업청장(차관급)에 임함
2020. 12. 25.

김현모(金現模)

문화재청장(차관급)에 임함
2020. 12. 25.

배기찬(裴紀燦)

민주평화통일자문회의 사무처장(차관급)에 임함
2020. 12. 25.

이재관(李在官)

소청심사위원회 위원장(차관급)에 임함
(2020. 12. 25. ~ 2023. 12. 24.)

이한규(李翰圭)

일반직고위공무원에 임함
경기도 행정(2)부지사에 포함
2021. 1. 1.

신치환(申治煥)

일반직고위감사공무원에 임함
감사원사무처 근무를 명함
2020. 12. 27.

김성수(金星秀)

일반직고위공무원에 임함
행정안전부 기획조정실 국제행정협력관에 포함
2020. 12. 26.

김의래(金義來)

일반직고위공무원(일반임기제)에 임함
법무부 법무실 송무심의관에 포함
(2020. 12. 28. ~ 2022. 12. 27.)

보건복지부

부이사관

이재란(李載蘭)

일반직고위공무원에 임함
보건복지부 보건의료정책실 한의약정책관에 포함
2020. 12. 29.

고용노동부 노동정책실 근로감독정책단 근로감독기획과장
부이사관 김도형(金度亨)

일반직고위공무원(일반임기제)에 임함
고용노동부 충남지방노동위원회 위원장에 포함
(2020. 12. 28. ~ 2023. 12. 27.)

고용노동부 산재예방보상정책국 산재예방정책과장
부이사관 임영미(林英美)

일반직고위공무원(일반임기제)에 임함
고용노동부 인천지방노동위원회 위원장에 포함
(2020. 12. 28. ~ 2023. 12. 27.)

통계청 통계데이터허브국 통계데이터기획과장
부이사관 서운주(徐韻朱)

일반직고위공무원에 임함
통계청 통계교육원장에 포함
2020. 12. 31.

충청남도지방경찰청

경정

이미경(李美景)

총경에 임함

2020. 12. 31.

전라북도지방경찰청 부안경찰서장	
경정	이재경(李在京)
총경에 임함	
2020. 12. 31.	
경찰대학	
경감	백원진(白源鎭)
경정에 임함	
2020. 12. 31.	
중앙경찰학교	
경감	김동주(金東柱)
경정에 임함	
2020. 12. 31.	
중앙경찰학교	
경감	윤종배(尹種培)
경정에 임함	
2020. 12. 31.	
중앙경찰학교	
경감	최재호(崔在鎬)
경정에 임함	
2020. 12. 31.	
서울특별시지방경찰청	
경감	김일등(金一登)
경정에 임함	
2020. 12. 31.	
부산광역시지방경찰청	
경감	하지현(河知賢)
경정에 임함	
2020. 12. 31.	
대구광역시지방경찰청	
경감	노천구(盧天九)
경정에 임함	
2020. 12. 31.	
대구광역시지방경찰청	
경감	박상용(朴尙用)
경정에 임함	
2020. 12. 31.	
대구광역시지방경찰청	
경감	서유협(徐儒夾)
경정에 임함	
2020. 12. 31.	

대구광역시지방경찰청 경감	유홍년(兪洪年)
경정에 임함 2020. 12. 31.	
대구광역시지방경찰청 경감	윤현선(尹炫善)
경정에 임함 2020. 12. 31.	
인천광역시지방경찰청 경감	권왕훈(權旺勳)
경정에 임함 2020. 12. 31.	
인천광역시지방경찰청 경감	김인희(金寅熙)
경정에 임함 2020. 12. 31.	
인천광역시지방경찰청 경감	김일환(金一煥)
경정에 임함 2020. 12. 31.	
인천광역시지방경찰청 경감	김재옥(金載玉)
경정에 임함 2020. 12. 31.	
인천광역시지방경찰청 경감	김창주(金昌柱)
경정에 임함 2020. 12. 31.	
인천광역시지방경찰청 경감	이근혁(李根赫)
경정에 임함 2020. 12. 31.	
인천광역시지방경찰청 경감	이승민(李承玟)
경정에 임함 2020. 12. 31.	
인천광역시지방경찰청 경감	전창근(全昌根)
경정에 임함 2020. 12. 31.	

대전광역시지방경찰청

경감

손훈택(孫熏澤)

경정에 임함

2020. 12. 31.

대전광역시지방경찰청

경감

이재영(李在榮)

경정에 임함

2020. 12. 31.

울산광역시지방경찰청

경감

박석재(朴奭在)

경정에 임함

2020. 12. 31.

울산광역시지방경찰청

경감

방국태(房局泰)

경정에 임함

2020. 12. 31.

울산광역시지방경찰청

경감

윤집(尹集)

경정에 임함

2020. 12. 31.

울산광역시지방경찰청

경감

윤치호(尹致浩)

경정에 임함

2020. 12. 31.

울산광역시지방경찰청

경감

정범석(鄭範錫)

경정에 임함

2020. 12. 31.

경기도남부지방경찰청

경감

김단오(金端午)

경정에 임함

2020. 12. 31.

경기도남부지방경찰청

경감

김종욱(金鐘彳)

경정에 임함

2020. 12. 31.

경기도남부지방경찰청

경감

김지희(金智嬉)

경정에 임함

2020. 12. 31.

경기도남부지방경찰청 경감	김향숙(金香淑)
경정에 임함 2020. 12. 31.	
경기도남부지방경찰청 경감	노태호(盧泰鎬)
경정에 임함 2020. 12. 31.	
경기도남부지방경찰청 경감	신치우(申致雨)
경정에 임함 2020. 12. 31.	
경기도남부지방경찰청 경감	염소정(廉昭貞)
경정에 임함 2020. 12. 31.	
경기도남부지방경찰청 경감	전창일(田昌溢)
경정에 임함 2020. 12. 31.	
경기도남부지방경찰청 경감	조금희(趙今熙)
경정에 임함 2020. 12. 31.	
경기도남부지방경찰청 경감	조수빈(趙修彬)
경정에 임함 2020. 12. 31.	
경기도남부지방경찰청 경감	조효경(趙孝璟)
경정에 임함 2020. 12. 31.	
경기도남부지방경찰청 경감	황정순(黃貞順)
경정에 임함 2020. 12. 31.	
경기도북부지방경찰청 경감	곽성철(郭聖喆)
경정에 임함 2020. 12. 31.	

경기도북부지방경찰청 경감	김길수(金吉秀)
경정에 임함 2020. 12. 31.	
경기도북부지방경찰청 경감	안용진(安容辰)
경정에 임함 2020. 12. 31.	
경기도북부지방경찰청 경감	이기중(李起重)
경정에 임함 2020. 12. 31.	
강원도지방경찰청 경감	김석중(金奭仲)
경정에 임함 2020. 12. 31.	
강원도지방경찰청 경감	김영도(金榮都)
경정에 임함 2020. 12. 31.	
강원도지방경찰청 경감	우성준(禹成俊)
경정에 임함 2020. 12. 31.	
강원도지방경찰청 경감	이수영(李受營)
경정에 임함 2020. 12. 31.	
강원도지방경찰청 경감	홍석훈(洪石訓)
경정에 임함 2020. 12. 31.	
충청북도지방경찰청 경감	김창원(金昌源)
경정에 임함 2020. 12. 31.	
충청북도지방경찰청 경감	박경민(朴經珉)
경정에 임함 2020. 12. 31.	

충청북도지방경찰청 경감	송영선(宋永鮮)
경정에 임함 2020. 12. 31.	
충청북도지방경찰청 경감	이현규(李鉉圭)
경정에 임함 2020. 12. 31.	
충청남도지방경찰청 경감	김기헌(金琪憲)
경정에 임함 2020. 12. 31.	
충청남도지방경찰청 경감	윤석필(尹錫弼)
경정에 임함 2020. 12. 31.	
충청남도지방경찰청 경감	이동석(李東石)
경정에 임함 2020. 12. 31.	
충청남도지방경찰청 경감	이명근(李明根)
경정에 임함 2020. 12. 31.	
충청남도지방경찰청 경감	이민희(李敏熙)
경정에 임함 2020. 12. 31.	
충청남도지방경찰청 경감	이승태(李承泰)
경정에 임함 2020. 12. 31.	
충청남도지방경찰청 경감	이진영(李振瑛)
경정에 임함 2020. 12. 31.	
충청남도지방경찰청 경감	이창엽(李昌燁)
경정에 임함 2020. 12. 31.	

충청남도지방경찰청 경감	전용균(全用均)
경정에 임함 2020. 12. 31.	
충청남도지방경찰청 경감	정홍규(鄭洪圭)
경정에 임함 2020. 12. 31.	
충청남도지방경찰청 경감	최선용(崔善龍)
경정에 임함 2020. 12. 31.	
전라남도지방경찰청 경감	강경래(姜旻來)
경정에 임함 2020. 12. 31.	
전라남도지방경찰청 경감	김정관(金正官)
경정에 임함 2020. 12. 31.	
전라남도지방경찰청 경감	전풍길(田豊吉)
경정에 임함 2020. 12. 31.	
경상북도지방경찰청 경감	권두하(權斗河)
경정에 임함 2020. 12. 31.	
경상북도지방경찰청 경감	김규은(金圭殷)
경정에 임함 2020. 12. 31.	
경상북도지방경찰청 경감	박종옥(朴鍾玉)
경정에 임함 2020. 12. 31.	
경상북도지방경찰청 경감	배동국(裴東國)
경정에 임함 2020. 12. 31.	

경상남도지방경찰청 경감	김상호(金相鎬)
경정에 임함 2020. 12. 31.	
경상남도지방경찰청 경감	박성진(朴成眞)
경정에 임함 2020. 12. 31.	
경상남도지방경찰청 경감	박현용(朴鉉用)
경정에 임함 2020. 12. 31.	
경상남도지방경찰청 경감	신진기(辛珍基)
경정에 임함 2020. 12. 31.	
경상남도지방경찰청 경감	오명묵(吳明默)
경정에 임함 2020. 12. 31.	
경상남도지방경찰청 경감	이용한(李龍漢)
경정에 임함 2020. 12. 31.	
경상남도지방경찰청 경감	임상욱(林相旭)
경정에 임함 2020. 12. 31.	
경상남도지방경찰청 경감	장희만(張熙萬)
경정에 임함 2020. 12. 31.	
경상남도지방경찰청 경감	정민구(鄭珉球)
경정에 임함 2020. 12. 31.	
경상남도지방경찰청 경감	최영규(崔永奎)
경정에 임함 2020. 12. 31.	

제주특별자치도지방경찰청 경감	강정구(姜正求)
경정에 임함 2020. 12. 31.	
제주특별자치도지방경찰청 경감	김성학(金省學)
경정에 임함 2020. 12. 31.	
제주특별자치도지방경찰청 경감	정동현(鄭東炫)
경정에 임함 2020. 12. 31.	
제주특별자치도지방경찰청 경감	한용복(韓鏞福)
경정에 임함 2020. 12. 31.	
제주특별자치도지방경찰청 경감	김현주(金賢珠)
경정에 임함 2020. 12. 31.	
제주특별자치도지방경찰청 경감	김형일(金亨日)
경정에 임함 2020. 12. 31.	
소방청 기획조정관 소방감	이흥교(李興敎)
소방정감에 임함 소방청 차장에 보함 2020. 12. 25.	
소방청 중앙소방학교장 소방감	최태영(崔泰榮)
소방정감에 임함 서울특별시 소방재난본부장에 보함 2020. 12. 25.	
소방청 중앙119구조본부장 소방감	이상규(李相奎)
소방정감에 임함 경기도 소방재난본부장에 보함 2020. 12. 25.	

소방청 소방정책국 소방분석제도과장
소방준감 배덕곤(裵德坤)

소방감에 임함

소방청 119구조구급국장에 포함
2021. 1. 1.

소방청 기획조정관실 혁신행정감사담당관
소방준감 이일(李鎰)

소방감에 임함

인천광역시 소방본부장에 포함
2021. 1. 1.

소방청 대변인
소방준감 조선희(趙善鎬)

소방감에 임함

충청남도 소방본부장에 포함
2021. 1. 1.

소방청
소방준감 김조일(金兆鎰)

소방감에 임함

경상남도 소방본부장에 포함
2021. 1. 1.

해양경찰청 수사정보국장
경무관 윤성현(尹晟鉉)

치안감에 임함

해양경찰청 기획조정관에 포함
2021. 1. 1.

해양경찰청 기획조정관실 국제협력관
경무관 김용진(金勇進)

치안감에 임함

해양경찰청 경비국장에 포함
2021. 1. 1.

해양경찰청 장비기술국장
경무관 김종욱(金鍾旭)

치안감에 임함

해양경찰교육원장에 포함
2021. 1. 1.

서해지방해양경찰청
경감 김인(金仁)

경정에 임함
2020. 12. 31.

동해지방해양경찰청
 경감 김가연(金佳妍)
 경정에 임함
 2020. 12. 31.
 동해지방해양경찰청
 경감 장영철(張榮哲)
 경정에 임함
 2020. 12. 31.
 제주지방해양경찰청
 경감 김태호(金台坪)
 경정에 임함
 2020. 12. 31.
 교육부 사회정책협력관
 일반직고위공무원 강주홍(姜周洪)
 국무조정실 사회조정실 정책관에 포함
 2021. 1. 1.
 국무조정실 사회조정실 정책관
 일반직고위공무원 이난영(李蘭榮)
 교육부 근무를 명함
 2021. 1. 1.
 행정안전부
 일반직고위공무원 이정렬(李楨烈)
 개인정보보호위원회사무처 개인정보정책국장에 포함
 2020. 12. 28.
 개인정보보호위원회사무처 개인정보정책국장
 일반직고위공무원姜유민(姜有珉)
 행정안전부 근무를 명함
 2020. 12. 28.
 농촌진흥청 국립농업과학원 농산물안전성부장
 농업연구관 서효원(徐孝源)
 농림축산식품부 농림축산검역본부 식물검역부장에 포함
 2020. 12. 30.
 질병관리청 국립보건연구원 연구기획조정부장
 일반직고위공무원 김성곤(金性坤)
 식품의약품안전처 근무를 명함
 2021. 1. 1.
 농림축산식품부
 일반직고위공무원 김원일(金源一)
 농촌진흥청 국립농업과학원 농산물안전성부장에 포함
 2020. 12. 30.

광주지방식품의약품안전청장

일반직고위공무원

박금렬(朴金烈)

질병관리청 국립보건연구원 연구기획조정부장에 보함

2021. 1. 1.

과학기술정보통신부 기획조정실장

일반직고위공무원

전성배(田成培)

국가공무원법 제74조의2에 따라 그 직을 면함

2020. 12. 31.

통일부 남북회담본부장

일반직고위공무원

정승훈(鄭承薰)

국가공무원법 제74조의2에 따라 그 직을 면함

2020. 12. 31.

중부지방국세청장

일반직고위공무원

이준오(李俊午)

국가공무원법 제74조의2에 따라 그 직을 면함

2020. 12. 31.

수원고등검찰청 사무국장

일반직고위공무원

이성범(李聖範)

국가공무원법 제74조의2에 따라 그 직을 면함

2020. 12. 31.

서울북부지방검찰청 사무국장

일반직고위공무원

전병렬(全炳烈)

국가공무원법 제74조의2에 따라 그 직을 면함

2020. 12. 31.

의정부지방검찰청 사무국장

일반직고위공무원

김진우(金鎭宇)

국가공무원법 제74조의2에 따라 그 직을 면함

2020. 12. 31.

춘천지방검찰청 사무국장

일반직고위공무원

권태균(權泰均)

국가공무원법 제74조의2에 따라 그 직을 면함

2020. 12. 31.

법무부 서울보호관찰소장

일반직고위공무원

이태원(李泰源)

국가공무원법 제74조의2에 따라 그 직을 면함

2020. 12. 31.

법무부 서울출입국·외국인청장

일반직고위공무원

손홍기(孫弘基)

국가공무원법 제74조의2에 따라 그 직을 면함

2020. 12. 31.

법무부 광주지방교정청장

일반직고위공무원 유승만(柳承晩)

국가공무원법 제74조의2에 따라 그 직을 면함

2020. 12. 31.

국토교통부 서울지방항공청장

일반직고위공무원 김철환(金鐵煥)

국가공무원법 제74조의2에 따라 그 직을 면함

2020. 12. 31.

인천지방국세청장

일반직고위공무원 구진열(具禛烈)

국가공무원법 제74조의2에 따라 그 직을 면함

2020. 12. 31.

대구지방국세청장

일반직고위공무원 최시헌(崔是憲)

국가공무원법 제74조의2에 따라 그 직을 면함

2020. 12. 31.

기획재정부

일반직고위공무원 박충근(朴忠根)

국가공무원법 제74조의2에 따라 그 직을 면함

2020. 12. 31.

부산광역시지방경찰청

경정 정우제(鄭宇濟)

국가공무원법 제74조의2에 따라 그 직을 면함

2020. 12. 31.

행정안전부 재난안전관리본부 안전정책실 예방안전정책관실 재난경감과장

수석전문관 전상률(全商律)

국가공무원법 제40조의4 제1항 제4호에 따라 일반직고위공무원에 임함

원에 의하여 그 직을 면함

2020. 12. 31.

법무부 제주출입국·외국인청장

부이사관 최영길(崔榮吉)

국가공무원법 제40조의4 제1항 제4호에 따라 일반직고위공무원에 임함

원에 의하여 그 직을 면함

2020. 12. 31.

수원지방검찰청 안양지청 사무국장

검찰부이사관 박귀원(朴貴元)

국가공무원법 제40조의4 제1항 제4호에 따라 일반직고위공무원에 임함

원에 의하여 그 직을 면함

2020. 12. 31.

수원고등검찰청 사무국 총무과장

검찰부이사관

이인주(李仁柱)

국가공무원법 제40조의4 제1항 제4호에 따라 일반직고위공무원에 임함
원에 의하여 그 직을 면함

2020. 12. 31.

산업통상자원부 무역투자실 투자정책관실 투자정책과장

부이사관

김정화(金正和)

국가공무원법 제40조의4 제1항 제4호에 따라 일반직고위공무원에 임함
원에 의하여 그 직을 면함

2020. 12. 31.

경기도북부지방경찰청장

치안감

이문수(李文洙)

경찰공무원법 제14조 제1항 제1호에 따라 치안정감에 임함
원에 의하여 그 직을 면함

2020. 12. 31.

경기도남부지방경찰청 제3부장

경무관

정승용(鄭承用)

경찰공무원법 제14조 제1항 제1호에 따라 치안감에 임함
원에 의하여 그 직을 면함

2020. 12. 31.

부산광역시지방경찰청

총경

김성수(金成洙)

경찰공무원법 제14조제1항제1호에 따라 경무관에 임함
원에 의하여 그 직을 면함

2020. 12. 31.

서울특별시지방경찰청

경정

노정원(盧定嫻)

경찰공무원법 제14조제1항제1호에 따라 총경에 임함
원에 의하여 그 직을 면함

2020. 12. 31.

서울특별시지방경찰청

경정

김주철(金周喆)

경찰공무원법 제14조제1항제1호에 따라 총경에 임함
원에 의하여 그 직을 면함

2020. 12. 31.

대구광역시지방경찰청

경정

박종식(朴鍾植)

경찰공무원법 제14조제1항제1호에 따라 총경에 임함
원에 의하여 그 직을 면함

2020. 12. 31.

강원도지방경찰청

경정

이태중(李台鍾)

경찰공무원법 제14조제1항제1호에 따라 총경에 임함
원에 의하여 그 직을 면함

2020. 12. 31.

충청북도지방경찰청

경정

이우순(李雨純)

경찰공무원법 제14조제1항제1호에 따라 총경에 임함
원에 의하여 그 직을 면함

2020. 12. 31.

전라남도지방경찰청

경정

양정숙(梁貞淑)

경찰공무원법 제14조제1항제1호에 따라 총경에 임함
원에 의하여 그 직을 면함

2020. 12. 31.

경상북도지방경찰청

경정

안동섭(安東燮)

경찰공무원법 제14조제1항제1호에 따라 총경에 임함
원에 의하여 그 직을 면함

2020. 12. 31.

경상남도지방경찰청

경정

김진홍(金珍洪)

경찰공무원법 제14조제1항제1호에 따라 총경에 임함
원에 의하여 그 직을 면함

2020. 12. 31.

서울특별시지방경찰청

경감

김경현(金京炫)

경찰공무원법 제14조제1항제1호에 따라 경정에 임함
원에 의하여 그 직을 면함

2020. 12. 31.

서울특별시지방경찰청

경감

이중선(李鍾鮮)

경찰공무원법 제14조제1항제1호에 따라 경정에 임함
원에 의하여 그 직을 면함

2020. 12. 31.

서울특별시지방경찰청

경감

이장기(李長耆)

경찰공무원법 제14조제1항제1호에 따라 경정에 임함
원에 의하여 그 직을 면함

2020. 12. 31.

서울특별시지방경찰청

경감

오의식(吳義植)

경찰공무원법 제14조제1항제1호에 따라 경정에 임함

원에 의하여 그 직을 면함

2020. 12. 31.

서울특별시지방경찰청

경감

장설규(張雪奎)

경찰공무원법 제14조제1항제1호에 따라 경정에 임함

원에 의하여 그 직을 면함

2020. 12. 31.

서울특별시지방경찰청

경감

박인용(朴仁龍)

경찰공무원법 제14조제1항제1호에 따라 경정에 임함

원에 의하여 그 직을 면함

2020. 12. 31.

서울특별시지방경찰청

경감

박경택(朴景澤)

경찰공무원법 제14조제1항제1호에 따라 경정에 임함

원에 의하여 그 직을 면함

2020. 12. 31.

서울특별시지방경찰청

경감

이훈정(李勳靜)

경찰공무원법 제14조제1항제1호에 따라 경정에 임함

원에 의하여 그 직을 면함

2020. 12. 31.

부산광역시지방경찰청

경감

김상찬(金相贊)

경찰공무원법 제14조제1항제1호에 따라 경정에 임함

원에 의하여 그 직을 면함

2020. 12. 31.

부산광역시지방경찰청

경감

오석구(吳錫九)

경찰공무원법 제14조제1항제1호에 따라 경정에 임함

원에 의하여 그 직을 면함

2020. 12. 31.

대구광역시지방경찰청

경감

이시환(李時桓)

경찰공무원법 제14조제1항제1호에 따라 경정에 임함

원에 의하여 그 직을 면함

2020. 12. 31.

대구광역시지방경찰청

경감

박상언(朴相彦)

경찰공무원법 제14조제1항제1호에 따라 경정에 임함
원에 의하여 그 직을 면함

2020. 12. 31.

대구광역시지방경찰청

경감

김상진(金相珍)

경찰공무원법 제14조제1항제1호에 따라 경정에 임함
원에 의하여 그 직을 면함

2020. 12. 31.

대구광역시지방경찰청

경감

박기원(朴基元)

경찰공무원법 제14조제1항제1호에 따라 경정에 임함
원에 의하여 그 직을 면함

2020. 12. 31.

대전광역시지방경찰청

경감

손중식(孫鍾植)

경찰공무원법 제14조제1항제1호에 따라 경정에 임함
원에 의하여 그 직을 면함

2020. 12. 31.

대전광역시지방경찰청

경감

이영호(李永鎬)

경찰공무원법 제14조제1항제1호에 따라 경정에 임함
원에 의하여 그 직을 면함

2020. 12. 31.

경기도남부지방경찰청

경감

구남룡(具南隆)

경찰공무원법 제14조제1항제1호에 따라 경정에 임함
원에 의하여 그 직을 면함

2020. 12. 31.

경기도남부지방경찰청

경감

오관열(吳官烈)

경찰공무원법 제14조제1항제1호에 따라 경정에 임함
원에 의하여 그 직을 면함

2020. 12. 31.

경기도남부지방경찰청

경감

정원상(鄭愿相)

경찰공무원법 제14조제1항제1호에 따라 경정에 임함
원에 의하여 그 직을 면함

2020. 12. 31.

경기도남부지방경찰청

경감

이영목(李永睦)

경찰공무원법 제14조제1항제1호에 따라 경정에 임함

원에 의하여 그 직을 면함

2020. 12. 31.

경기도남부지방경찰청

경감

이정섭(李廷燮)

경찰공무원법 제14조제1항제1호에 따라 경정에 임함

원에 의하여 그 직을 면함

2020. 12. 31.

경기도남부지방경찰청

경감

김병파(金炳波)

경찰공무원법 제14조제1항제1호에 따라 경정에 임함

원에 의하여 그 직을 면함

2020. 12. 31.

경기도남부지방경찰청

경감

신종균(辛宗鈞)

경찰공무원법 제14조제1항제1호에 따라 경정에 임함

원에 의하여 그 직을 면함

2020. 12. 31.

경기도남부지방경찰청

경감

윤영로(尹英老)

경찰공무원법 제14조제1항제1호에 따라 경정에 임함

원에 의하여 그 직을 면함

경기도남부지방경찰청

경감

안영식(安永植)

경찰공무원법 제14조제1항제1호에 따라 경정에 임함

원에 의하여 그 직을 면함

2020. 12. 31.

경기도북부지방경찰청

경감

민병춘(閔丙春)

경찰공무원법 제14조제1항제1호에 따라 경정에 임함

원에 의하여 그 직을 면함

2020. 12. 31.

경기도북부지방경찰청

경감

김승채(金昇采)

경찰공무원법 제14조제1항제1호에 따라 경정에 임함

원에 의하여 그 직을 면함

2020. 12. 31.

경기도북부지방경찰청

경감

장용수(張龍洙)

경찰공무원법 제14조제1항제1호에 따라 경정에 임함

원에 의하여 그 직을 면함

2020. 12. 31.

경기도북부지방경찰청

경감

신성호(申成鎬)

경찰공무원법 제14조제1항제1호에 따라 경정에 임함

원에 의하여 그 직을 면함

2020. 12. 31.

강원도지방경찰청

경감

박재집(朴在集)

경찰공무원법 제14조제1항제1호에 따라 경정에 임함

원에 의하여 그 직을 면함

2020. 12. 31.

충청남도지방경찰청

경감

김오성(金五星)

경찰공무원법 제14조제1항제1호에 따라 경정에 임함

원에 의하여 그 직을 면함

2020. 12. 31.

전라북도지방경찰청

경감

장인춘(張仁晞)

경찰공무원법 제14조제1항제1호에 따라 경정에 임함

원에 의하여 그 직을 면함

2020. 12. 31.

전라남도지방경찰청

경감

장윤기(張潤基)

경찰공무원법 제14조제1항제1호에 따라 경정에 임함

원에 의하여 그 직을 면함

2020. 12. 31.

경상북도지방경찰청

경감

신용수(申龍洙)

경찰공무원법 제14조제1항제1호에 따라 경정에 임함

원에 의하여 그 직을 면함

2020. 12. 31.

경상남도지방경찰청

경감

홍순택(洪淳擇)

경찰공무원법 제14조제1항제1호에 따라 경정에 임함

원에 의하여 그 직을 면함

2020. 12. 31.

제주특별자치도지방경찰청

경감

김종국(金鍾國)

경찰공무원법 제14조제1항제1호에 따라 경정에 임함
원에 의하여 그 직을 면함

2020. 12. 31.

소방청 소방정책국 소방산업과장

소방정

이종인(李鍾仁)

소방공무원법 제17조에 따라 소방준감에 임함
원에 의하여 그 직을 면함

2020. 12. 31.

중부지방해양경찰청

경정

김현(金現)

경찰공무원법 제14조제1항제1호에 따라 총경에 임함
원에 의하여 그 직을 면함

2020. 12. 31.

중부지방해양경찰청

경감

유상보(劉相輔)

경찰공무원법 제14조제1항제1호에 따라 경정에 임함
원에 의하여 그 직을 면함

2020. 12. 31.

남해지방해양경찰청

경감

박덕준(朴德俊)

경찰공무원법 제14조제1항제1호에 따라 경정에 임함
원에 의하여 그 직을 면함

2020. 12. 31.

법제처

일반직고위공무원

남창국(南昌局)

국가공무원법 제74조에 따라 2020. 12. 31.자로 정년퇴직

2020. 12. 28.

행정안전부

일반직고위공무원

김동석(金東錫)

국가공무원법 제74조에 따라 2020.12.31.자로 정년퇴직

2020. 12. 28.

경찰청

치안감

조용식(趙鏞植)

경찰공무원법 제24조에 따라 2020. 12. 31.자로 정년퇴직

2020. 12. 29.

경찰청

치안감

정창배(鄭創培)

경찰공무원법 제24조에 따라 2020. 12. 31.자로 정년퇴직

2020. 12. 29.

경찰청

치안감

박기호(朴基鎬)

경찰공무원법 제24조에 따라 2020. 12. 31.자로 정년퇴직
2020. 12. 29.

경찰청

치안감

박건찬(朴建燦)

경찰공무원법 제24조에 따라 2020. 12. 31.자로 정년퇴직
2020. 12. 29.

경기도남부지방경찰청

경무관

박명춘(朴明春)

경찰공무원법 제24조에 따라 2020. 12. 31.자로 정년퇴직
2020. 12. 29.

인천광역시지방경찰청

경무관

김헌기(金憲起)

경찰공무원법 제24조에 따라 2020. 12. 31.자로 정년퇴직
2020. 12. 29.

경기도북부지방경찰청

경무관

하상구(河相久)

경찰공무원법 제24조에 따라 2020. 12. 31.자로 정년퇴직
2020. 12. 29.

충청북도지방경찰청

경무관

배봉길(裴奉吉)

경찰공무원법 제24조에 따라 2020. 12. 31.자로 정년퇴직
2020. 12. 29.

광주광역시지방경찰청

경무관

양성진(梁聖珍)

경찰공무원법 제24조에 따라 2020. 12. 31.자로 정년퇴직
2020. 12. 29.

서울특별시지방경찰청

총경

진종근(陳鍾根)

경찰공무원법 제24조에 따라 2020. 12. 31.자로 정년퇴직
2020. 12. 29.

중앙경찰학교

총경

박동수(朴東洙)

경찰공무원법 제24조에 따라 2020. 12. 31.자로 정년퇴직
2020. 12. 29.

부산광역시지방경찰청

총경

이흥우(李興雨)

경찰공무원법 제24조에 따라 2020. 12. 31.자로 정년퇴직
2020. 12. 29.

대구광역시지방경찰청
총경 박권욱(朴權郁)
경찰공무원법 제24조에 따라 2020. 12. 31.자로 정년퇴직
2020. 12. 29.

대구광역시지방경찰청
총경 양원근(楊元根)
경찰공무원법 제24조에 따라 2020. 12. 31.자로 정년퇴직
2020. 12. 29.

인천광역시지방경찰청
총경 서연식(徐延式)
경찰공무원법 제24조에 따라 2020. 12. 31.자로 정년퇴직
2020. 12. 29.

경기도남부지방경찰청
총경 박종식(朴鍾植)
경찰공무원법 제24조에 따라 2020. 12. 31.자로 정년퇴직
2020. 12. 29.

경기도남부지방경찰청
총경 박형준(朴亨浚)
경찰공무원법 제24조에 따라 2020. 12. 31.자로 정년퇴직
2020. 12. 29.

충청북도지방경찰청
총경 권수각(權洙珏)
경찰공무원법 제24조에 따라 2020. 12. 31.자로 정년퇴직
2020. 12. 29.

경기도북부지방경찰청
총경 이성재(李成宰)
경찰공무원법 제24조에 따라 2020. 12. 31.자로 정년퇴직
2020. 12. 29.

경기도남부지방경찰청
총경 최정현(崔正鉉)
경찰공무원법 제24조에 따라 2020. 12. 31.자로 정년퇴직
2020. 12. 29.

강원도지방경찰청
총경 신현규(申鉉奎)
경찰공무원법 제24조에 따라 2020. 12. 31.자로 정년퇴직
2020. 12. 29.

충청남도지방경찰청
총경 이안복(李晏馥)
경찰공무원법 제24조에 따라 2020. 12. 31.자로 정년퇴직
2020. 12. 29.

충청남도지방경찰청

총경

장동찬(張東燦)

경찰공무원법 제24조에 따라 2020. 12. 31.자로 정년퇴직
2020. 12. 29.

전라북도지방경찰청

총경

신일섭(申壹燮)

경찰공무원법 제24조에 따라 2020. 12. 31.자로 정년퇴직
2020. 12. 29.

전라북도지방경찰청

총경

안상엽(安庠燁)

경찰공무원법 제24조에 따라 2020. 12. 31.자로 정년퇴직
2020. 12. 29.

전라남도지방경찰청

총경

김근(金瑾)

경찰공무원법 제24조에 따라 2020. 12. 31.자로 정년퇴직
2020. 12. 29.

전라남도지방경찰청

총경

박상우(朴相于)

경찰공무원법 제24조에 따라 2020. 12. 31.자로 정년퇴직
2020. 12. 29.

전라남도지방경찰청

총경

김현식(金玄植)

경찰공무원법 제24조에 따라 2020. 12. 31.자로 정년퇴직
2020. 12. 29.

경상북도지방경찰청

총경

김환권(金煥權)

경찰공무원법 제24조에 따라 2020. 12. 31.자로 정년퇴직
2020. 12. 29.

전라남도지방경찰청

총경

정경채(鄭京采)

경찰공무원법 제24조에 따라 2020. 12. 31.자로 정년퇴직
2020. 12. 29.

경상남도지방경찰청

총경

이정동(李汀東)

경찰공무원법 제24조에 따라 2020. 12. 31.자로 정년퇴직
2020. 12. 29.

제주특별자치도지방경찰청

총경

김진우(金鎭佑)

경찰공무원법 제24조에 따라 2020. 12. 31.자로 정년퇴직
2020. 12. 29.

경찰청

경정

박준길(朴俊吉)

경찰공무원법 제24조에 따라 2020. 12. 31.자로 정년퇴직
2020. 12. 29.

서울특별시지방경찰청

경정

김장건(金章建)

경찰공무원법 제24조에 따라 2020. 12. 31.자로 정년퇴직
2020. 12. 29.

서울특별시지방경찰청

경정

조기수(趙琦洙)

경찰공무원법 제24조에 따라 2020. 12. 31.자로 정년퇴직
2020. 12. 29.

서울특별시지방경찰청

경정

윤병현(尹炳炫)

경찰공무원법 제24조에 따라 2020. 12. 31.자로 정년퇴직
2020. 12. 29.

서울특별시지방경찰청

경정

유권호(柳權浩)

경찰공무원법 제24조에 따라 2020. 12. 31.자로 정년퇴직
2020. 12. 29.

서울특별시지방경찰청

경정

김명희(金明姬)

경찰공무원법 제24조에 따라 2020. 12. 31.자로 정년퇴직
2020. 12. 29.

서울특별시지방경찰청

경정

박한(朴漢)

경찰공무원법 제24조에 따라 2020. 12. 31.자로 정년퇴직
2020. 12. 29.

서울특별시지방경찰청

경정

우진현(禹鎭賢)

경찰공무원법 제24조에 따라 2020. 12. 31.자로 정년퇴직
2020. 12. 29.

서울특별시지방경찰청

경정

이상윤(李相潤)

경찰공무원법 제24조에 따라 2020. 12. 31.자로 정년퇴직
2020. 12. 29.

서울특별시지방경찰청

경정

이형용(李亨龍)

경찰공무원법 제24조에 따라 2020. 12. 31.자로 정년퇴직
2020. 12. 29.

서울특별시지방경찰청
경정 이형우(李亨雨)
경찰공무원법 제24조에 따라 2020. 12. 31.자로 정년퇴직
2020. 12. 29.

서울특별시지방경찰청
경정 최병권(崔炳權)
경찰공무원법 제24조에 따라 2020. 12. 31.자로 정년퇴직
2020. 12. 29.

서울특별시지방경찰청
경정 하형석(河亨錫)
경찰공무원법 제24조에 따라 2020. 12. 31.자로 정년퇴직
2020. 12. 29.

서울특별시지방경찰청
경정 성호용(成虎龍)
경찰공무원법 제24조에 따라 2020. 12. 31.자로 정년퇴직
2020. 12. 29.

서울특별시지방경찰청
경정 김법정(金法正)
경찰공무원법 제24조에 따라 2020. 12. 31.자로 정년퇴직
2020. 12. 29.

서울특별시지방경찰청
경정 김정열(金貞烈)
경찰공무원법 제24조에 따라 2020. 12. 31.자로 정년퇴직
2020. 12. 29.

서울특별시지방경찰청
경정 박용증(朴庸增)
경찰공무원법 제24조에 따라 2020. 12. 31.자로 정년퇴직
2020. 12. 29.

서울특별시지방경찰청
경정 박종일(朴宗日)
경찰공무원법 제24조에 따라 2020. 12. 31.자로 정년퇴직
2020. 12. 29.

서울특별시지방경찰청
경정 고규철(高奎哲)
경찰공무원법 제24조에 따라 2020. 12. 31.자로 정년퇴직
2020. 12. 29.

부산광역시지방경찰청
경정 박찬조(朴贊祚)
경찰공무원법 제24조에 따라 2020. 12. 31.자로 정년퇴직
2020. 12. 29.

부산광역시지방경찰청
경정 윤영익(尹寧益)
경찰공무원법 제24조에 따라 2020. 12. 31.자로 정년퇴직
2020. 12. 29.

부산광역시지방경찰청
경정 윤경수(尹慶洙)
경찰공무원법 제24조에 따라 2020. 12. 31.자로 정년퇴직
2020. 12. 29.

부산광역시지방경찰청
경정 손현욱(孫炫郁)
경찰공무원법 제24조에 따라 2020. 12. 31.자로 정년퇴직
2020. 12. 29.

부산광역시지방경찰청
경정 이문호(李文浩)
경찰공무원법 제24조에 따라 2020. 12. 31.자로 정년퇴직
2020. 12. 29.

대구광역시지방경찰청
경정 김찬수(金瓚洙)
경찰공무원법 제24조에 따라 2020. 12. 31.자로 정년퇴직
2020. 12. 29.

대구광역시지방경찰청
경정 임창일(林昌日)
경찰공무원법 제24조에 따라 2020. 12. 31.자로 정년퇴직
2020. 12. 29.

대구광역시지방경찰청
경정 권오석(權五錫)
경찰공무원법 제24조에 따라 2020. 12. 31.자로 정년퇴직
2020. 12. 29.

대구광역시지방경찰청
경정 이봉학(李鵬鶴)
경찰공무원법 제24조에 따라 2020. 12. 31.자로 정년퇴직
2020. 12. 29.

대구광역시지방경찰청
경정 정록석(鄭錄錫)
경찰공무원법 제24조에 따라 2020. 12. 31.자로 정년퇴직
2020. 12. 29.

인천광역시지방경찰청
경정 한기범(韓基範)
경찰공무원법 제24조에 따라 2020. 12. 31.자로 정년퇴직
2020. 12. 29.

인천광역시지방경찰청

경정

라성환(羅成煥)

경찰공무원법 제24조에 따라 2020. 12. 31.자로 정년퇴직
2020. 12. 29.

인천광역시지방경찰청

경정

김병학(金炳學)

경찰공무원법 제24조에 따라 2020. 12. 31.자로 정년퇴직
2020. 12. 29.

인천광역시지방경찰청

경정

민현동(閔炫棟)

경찰공무원법 제24조에 따라 2020. 12. 31.자로 정년퇴직
2020. 12. 29.

인천광역시지방경찰청

경정

천창호(千昌鎬)

경찰공무원법 제24조에 따라 2020. 12. 31.자로 정년퇴직
2020. 12. 29.

인천광역시지방경찰청

경정

김성찬(金成贊)

경찰공무원법 제24조에 따라 2020. 12. 31.자로 정년퇴직
2020. 12. 29.

인천광역시지방경찰청

경정

유철훈(劉哲薰)

경찰공무원법 제24조에 따라 2020. 12. 31.자로 정년퇴직
2020. 12. 29.

광주광역시지방경찰청

경정

이달수(李達秀)

경찰공무원법 제24조에 따라 2020. 12. 31.자로 정년퇴직
2020. 12. 29.

광주광역시지방경찰청

경정

이재연(李載連)

경찰공무원법 제24조에 따라 2020. 12. 31.자로 정년퇴직
2020. 12. 29.

광주광역시지방경찰청

경정

이상봉(李相奉)

경찰공무원법 제24조에 따라 2020. 12. 31.자로 정년퇴직
2020. 12. 29.

광주광역시지방경찰청

경정

박형선(朴炯先)

경찰공무원법 제24조에 따라 2020. 12. 31.자로 정년퇴직
2020. 12. 29.

광주광역시지방경찰청

경정

김신용(金信雄)

경찰공무원법 제24조에 따라 2020. 12. 31.자로 정년퇴직
2020. 12. 29.

광주광역시지방경찰청

경정

김병국(金炳局)

경찰공무원법 제24조에 따라 2020. 12. 31.자로 정년퇴직
2020. 12. 29.

대전광역시지방경찰청

경정

임병현(林炳鉉)

경찰공무원법 제24조에 따라 2020. 12. 31.자로 정년퇴직
2020. 12. 29.

대전광역시지방경찰청

경정

고석환(高錫煥)

경찰공무원법 제24조에 따라 2020. 12. 31.자로 정년퇴직
2020. 12. 29.

대전광역시지방경찰청

경정

허영화(許永和)

경찰공무원법 제24조에 따라 2020. 12. 31.자로 정년퇴직
2020. 12. 29.

대전광역시지방경찰청

경정

김창수(金昌洙)

경찰공무원법 제24조에 따라 2020. 12. 31.자로 정년퇴직
2020. 12. 29.

울산광역시지방경찰청

경정

노갑이(盧甲二)

경찰공무원법 제24조에 따라 2020. 12. 31.자로 정년퇴직
2020. 12. 29.

울산광역시지방경찰청

경정

권재환(權在煥)

경찰공무원법 제24조에 따라 2020. 12. 31.자로 정년퇴직
2020. 12. 29.

경기도남부지방경찰청

경정

양영주(楊永周)

경찰공무원법 제24조에 따라 2020. 12. 31.자로 정년퇴직
2020. 12. 29.

경기도남부지방경찰청

경정

한상열(韓相烈)

경찰공무원법 제24조에 따라 2020. 12. 31.자로 정년퇴직
2020. 12. 29.

경기도남부지방경찰청
경정 이재선(李在善)
경찰공무원법 제24조에 따라 2020. 12. 31.자로 정년퇴직
2020. 12. 29.

경기도남부지방경찰청
경정 정점석(丁点錫)
경찰공무원법 제24조에 따라 2020. 12. 31.자로 정년퇴직
2020. 12. 29.

경기도남부지방경찰청
경정 최찬호(崔燦鎬)
경찰공무원법 제24조에 따라 2020. 12. 31.자로 정년퇴직
2020. 12. 29.

경기도남부지방경찰청
경정 이원수(李源秀)
경찰공무원법 제24조에 따라 2020. 12. 31.자로 정년퇴직
2020. 12. 29.

경기도남부지방경찰청
경정 배근석(裴根錫)
경찰공무원법 제24조에 따라 2020. 12. 31.자로 정년퇴직
2020. 12. 29.

경기도남부지방경찰청
경정 김원중(金元重)
경찰공무원법 제24조에 따라 2020. 12. 31.자로 정년퇴직
2020. 12. 29.

경기도남부지방경찰청
경정 김흥식(金興植)
경찰공무원법 제24조에 따라 2020. 12. 31.자로 정년퇴직
2020. 12. 29.

경기도남부지방경찰청
경정 최재철(崔在喆)
경찰공무원법 제24조에 따라 2020. 12. 31.자로 정년퇴직
2020. 12. 29.

경기도남부지방경찰청
경정 이영돈(李永敦)
경찰공무원법 제24조에 따라 2020. 12. 31.자로 정년퇴직
2020. 12. 29.

경기도북부지방경찰청
경정 유대승(劉大承)
경찰공무원법 제24조에 따라 2020. 12. 31.자로 정년퇴직
2020. 12. 29.

경기도북부지방경찰청

경정

홍태연(洪兌沅)

경찰공무원법 제24조에 따라 2020. 12. 31.자로 정년퇴직
2020. 12. 29.

경기도북부지방경찰청

경정

임찬홍(林燦興)

경찰공무원법 제24조에 따라 2020. 12. 31.자로 정년퇴직
2020. 12. 29.

경기도북부지방경찰청

경정

박병무(朴炳武)

경찰공무원법 제24조에 따라 2020. 12. 31.자로 정년퇴직
2020. 12. 29.

경기도북부지방경찰청

경정

박진기(朴璿基)

경찰공무원법 제24조에 따라 2020. 12. 31.자로 정년퇴직
2020. 12. 29.

경기도북부지방경찰청

경정

김연우(金淵佑)

경찰공무원법 제24조에 따라 2020. 12. 31.자로 정년퇴직
2020. 12. 29.

경기도북부지방경찰청

경정

강영록(姜永祿)

경찰공무원법 제24조에 따라 2020. 12. 31.자로 정년퇴직
2020. 12. 29.

충청북도지방경찰청

경정

이인근(李仁根)

경찰공무원법 제24조에 따라 2020. 12. 31.자로 정년퇴직
2020. 12. 29.

충청북도지방경찰청

경정

조성규(趙誠奎)

경찰공무원법 제24조에 따라 2020. 12. 31.자로 정년퇴직
2020. 12. 29.

충청남도지방경찰청

경정

박기천(朴基天)

경찰공무원법 제24조에 따라 2020. 12. 31.자로 정년퇴직
2020. 12. 29.

전라북도지방경찰청

경정

곽한규(郭漢圭)

경찰공무원법 제24조에 따라 2020. 12. 31.자로 정년퇴직
2020. 12. 29.

전라북도지방경찰청
 경정 문대봉(文大鳳)
 경찰공무원법 제24조에 따라 2020. 12. 31.자로 정년퇴직
 2020. 12. 29.

전라북도지방경찰청
 경정 양희중(梁熙宗)
 경찰공무원법 제24조에 따라 2020. 12. 31.자로 정년퇴직
 2020. 12. 29.

전라남도지방경찰청
 경정 장윤식(張閏植)
 경찰공무원법 제24조에 따라 2020. 12. 31.자로 정년퇴직
 2020. 12. 29.

전라남도지방경찰청
 경정 성봉섭(成奉燮)
 경찰공무원법 제24조에 따라 2020. 12. 31.자로 정년퇴직
 2020. 12. 29.

전라남도지방경찰청
 경정 하권삼(河權三)
 경찰공무원법 제24조에 따라 2020. 12. 31.자로 정년퇴직
 2020. 12. 29.

경상북도지방경찰청
 경정 문흥국(文興國)
 경찰공무원법 제24조에 따라 2020. 12. 31.자로 정년퇴직
 2020. 12. 29.

경상북도지방경찰청
 경정 정용원(鄭龍元)
 경찰공무원법 제24조에 따라 2020. 12. 31.자로 정년퇴직
 2020. 12. 29.

경상남도지방경찰청
 경정 정창엽(鄭昌曄)
 경찰공무원법 제24조에 따라 2020. 12. 31.자로 정년퇴직
 2020. 12. 29.

경상남도지방경찰청
 경정 원양호(元良浩)
 경찰공무원법 제24조에 따라 2020. 12. 31.자로 정년퇴직
 2020. 12. 29.

경상남도지방경찰청
 경정 박동진(朴東鎭)
 경찰공무원법 제24조에 따라 2020. 12. 31.자로 정년퇴직
 2020. 12. 29.

인천광역시 소방본부장

소방감

김영중(金英中)

소방공무원법 제25조에 따라 2020. 12. 31.자로 정년퇴직
2020. 12. 28.

중부지방해양경찰청

경정

김종운(金種雲)

경찰공무원법 제24조에 따라 2020. 12. 31.자로 정년퇴직
2020. 12. 28.

중부지방해양경찰청

경정

이철수(李喆守)

경찰공무원법 제24조에 따라 2020. 12. 31.자로 정년퇴직
2020. 12. 28.

서해지방해양경찰청

경정

윤창섭(尹昌燮)

경찰공무원법 제24조에 따라 2020. 12. 31.자로 정년퇴직
2020. 12. 28.

서해지방해양경찰청

경정

이환호(李煥浩)

경찰공무원법 제24조에 따라 2020. 12. 31.자로 정년퇴직
2020. 12. 28.

남해지방해양경찰청

경정

박범수(朴範守)

경찰공무원법 제24조에 따라 2020. 12. 31.자로 정년퇴직
2020. 12. 28.

동해지방해양경찰청

경정

권재명(權在明)

경찰공무원법 제24조에 따라 2020. 12. 31.자로 정년퇴직
2020. 12. 28.

동해지방해양경찰청

경정

홍순언(洪淳彦)

경찰공무원법 제24조에 따라 2020. 12. 31.자로 정년퇴직
2020. 12. 28.

중앙해양특수구조단

경정

김진규(金進圭)

경찰공무원법 제24조에 따라 2020. 12. 31.자로 정년퇴직
2020. 12. 28.

해양경찰정비창

경정

이희재(李希載)

경찰공무원법 제24조에 따라 2020. 12. 31.자로 정년퇴직
2020. 12. 28.

해양경찰교육원장

치안감

고명석(高明錫)

경찰공무원법 제24조에 따라 2020.12.31.자로 정년퇴직
2020. 12. 28.

(대 통 령)

상**훈**2020년도 하반기 퇴직공무원(일반) 정부포상 수여

소	속	성 명	훈 격
	감사원	이범	홍조근정훈장
	감사원	김하석	녹조근정훈장
	감사원	이재화	옥조근정훈장
	감사원	고영완	옥조근정훈장
	감사원	유반규	근정포장
	감사원	최승기	대통령표창
			2020. 12. 31. 수여
			대 통 령

‘정부출연연구기관 유공’정부포상 수여

소	속	성 명	훈 격
	한국교통연구원	오재학	국민훈장목련장
	한국교육개발원	김태준	국민포장
	KDI국제정책대학원	유종일	국민포장
	과학기술정책연구원	박찬수	대통령표창
	한국행정연구원	허준영	대통령표창
	한국조세재정연구원	박한준	대통령표창
			2020. 12. 15. 수여
			대 통 령
	한국청소년정책연구원	최인재	국무총리표창
	경제·인문사회연구회	이재규	국무총리표창
	한국여성정책연구원	유명희	국무총리표창
	한국법제연구원	김봉수	국무총리표창
			2020. 12. 15. 수여
			국무총리

‘양성평등 정책(여성친화도시) 유공’ 관련 포상 수여

소	속	성 명	훈 격
	전라남도 강진군		대통령표창
			2020. 12. 31. 수여
			대 통 령
	충청북도 청주시		국무총리표창
	경기도 용인시		국무총리표창
			2020. 12. 31. 수여
			국무총리

‘2020년도 하반기 퇴직공무원(일반직)’ 정부포상 수여

소	속	성명	훈격
	통일부	정유수	홍조근정훈장
	통일부	박광호	홍조근정훈장
	통일부	최형주	녹조근정훈장
	통일부	정희숙	녹조근정훈장
	통일부	정희자	옥조근정훈장
	통일부	김구용	옥조근정훈장
	통일부	이상무	근정포장
	통일부	이덕행	근정포장
	통일부	임택	대통령표창

2020. 12. 31. 수여
대통령

‘2020년 하반기 퇴직공무원’ 정부포상 수여

소	속	성명	훈격
	해양경찰청	이희재	녹조근정훈장
	부산해양경찰서	박범	녹조근정훈장
	동해해양경찰서	이종만	녹조근정훈장
	포항해양경찰서	최한오	녹조근정훈장
	포항해양경찰서	권재명	녹조근정훈장
	군산해양경찰서	이환호	녹조근정훈장
	부산해양경찰서	성진경	녹조근정훈장
	울산해양경찰서	김규배	녹조근정훈장
	보령해양경찰서	이완주	녹조근정훈장
	동해해양경찰서	이급영	녹조근정훈장
	울진해양경찰서	박길복	녹조근정훈장
	군산해양경찰서	김종만	옥조근정훈장
	인천해양경찰서	박명찬	옥조근정훈장
	남해지방해양경찰청	이상춘	옥조근정훈장
	속초해양경찰서	강득주	옥조근정훈장
	포항해양경찰서	김영순	옥조근정훈장
	포항해양경찰서	이정철	옥조근정훈장
	중부지방해양경찰청	조성권	옥조근정훈장
	보령해양경찰서	김석구	옥조근정훈장
	보령해양경찰서	이상윤	옥조근정훈장
	평택해양경찰서	유도현	옥조근정훈장
	인천해양경찰서	최창석	옥조근정훈장
	인천해양경찰서	조춘원	옥조근정훈장
	완도해양경찰서	이광선	옥조근정훈장
	완도해양경찰서	이창민	옥조근정훈장
	완도해양경찰서	김혁대	옥조근정훈장
	군산해양경찰서	최종인	옥조근정훈장
	군산해양경찰서	김양화	옥조근정훈장
	군산해양경찰서	우성명	옥조근정훈장
	군산해양경찰서	김창용	옥조근정훈장
	군산해양경찰서	송명기	옥조근정훈장
	부산해양경찰서	박윤균	옥조근정훈장
	부산해양경찰서	이동선	옥조근정훈장
	부산해양경찰서	이상용	옥조근정훈장
	부산해양경찰서	이승두	옥조근정훈장
	부산해양경찰서	정문우	옥조근정훈장

소	속	성명	훈격
부산해양경찰서		이승훈	옥조근정훈장
통영해양경찰서		강성희	옥조근정훈장
통영해양경찰서		양명길	옥조근정훈장
통영해양경찰서		최용범	옥조근정훈장
통영해양경찰서		박천봉	옥조근정훈장
동해해양경찰서		이남근	옥조근정훈장
제주해양경찰서		송대봉	옥조근정훈장
서귀포해양경찰서		손재홍	옥조근정훈장
여수해양경찰서		김자곤	옥조근정훈장
여수해양경찰서		김정석	옥조근정훈장
평택해양경찰서		박상신	옥조근정훈장
보령해양경찰서		박상기	옥조근정훈장
군산해양경찰서		유경환	옥조근정훈장
제주해양경찰서		고태준	옥조근정훈장
제주해양경찰서		김형욱	옥조근정훈장
태안해양경찰서		박양규	옥조근정훈장
속초해양경찰서		임창순	옥조근정훈장
중앙해양특수구조단		박승천	근정포장
중앙해양특수구조단		김진규	근정포장
해양경찰청		김영환	근정포장
중부지방해양경찰청		김종운	근정포장
前 남해지방해양경찰청		故 박종명	근정포장
포항해양경찰서		황보상조	근정포장
여수해양경찰서		조성구	근정포장
완도해양경찰서		윤창섭	근정포장
목포해양경찰서		박명석	근정포장
군산해양경찰서		이환수	근정포장
군산해양경찰서		이병헌	근정포장
군산해양경찰서		신준	근정포장
부산해양경찰서		윤태한	근정포장
부산해양경찰서		정현근	근정포장
동해해양경찰서		박정협	근정포장
동해지방해양경찰청		윤태신	근정포장
평택해양경찰서		장환덕	근정포장
인천해양경찰서		이경익	근정포장
인천해양경찰서		임홍원	근정포장
목포해양경찰서		손봉현	대통령표창
부산해양경찰서		박순철	대통령표창
부산해양경찰서		제석규	대통령표창
			2020. 12. 31. 수여
			대통령
前 중부지방해양경찰청		故 김형규	국무총리표창
서해지방해양경찰청		박창성	국무총리표창
서해지방해양경찰청		이삼식	국무총리표창
부산해양경찰서		박경목	국무총리표창
			2020. 12. 31. 수여
			국무총리

‘2020년 하반기 모범공무원’수여

소 속	성 명	훈 격
해양경찰청	한재훈	모범공무원
서해지방해양경찰청	박종훈	모범공무원
중앙해양특수구조단	한원산	모범공무원
해양경찰청	김권중	모범공무원
해양경찰청	경희만	모범공무원
해양경찰청	이혜선	모범공무원
해양경찰청	박세종	모범공무원
해양경찰청	정영록	모범공무원
해양경찰청	차수영	모범공무원
해양경찰청	김종규	모범공무원
해양경찰교육원	김종윤	모범공무원
해양경찰정비창	김경체	모범공무원
중부지방해양경찰청	국광순	모범공무원
중부지방해양경찰청	김주상	모범공무원
인천해양경찰서	박희성	모범공무원
여수해양경찰서	조영훈	모범공무원
완도해양경찰서	소경근	모범공무원
목포해양경찰서	박영	모범공무원
군산해양경찰서	주상민	모범공무원
부안해양경찰서	김수일	모범공무원
남해지방해양경찰청	서현범	모범공무원
동해지방해양경찰청	강희국	모범공무원
제주지방해양경찰청	송은만	모범공무원
보령해양경찰서	김용연	모범공무원
평택해양경찰서	남철우	모범공무원
부산해양경찰서	이은상	모범공무원
창원해양경찰서	유정무	모범공무원
통영해양경찰서	정지훈	모범공무원
속초해양경찰서	이석준	모범공무원
동해해양경찰서	마영국	모범공무원
포항해양경찰서	박병운	모범공무원
제주해양경찰서	강정민	모범공무원
서귀포해양경찰서	김영봉	모범공무원
울진해양경찰서	최인복	모범공무원

2020. 12. 31. 수여

국무총리

‘민원행정발전 유공’정부포상 수여

소 속	성 명	훈 격
경기도이천시	(단 체)	대통령표창
경상북도경주시	(단 체)	대통령표창
		2020. 12. 8. 수여
		대 통 령
충청북도충주시	(단 체)	국무총리표창
전라북도완주군	(단 체)	국무총리표창
경상남도거제시	(단 체)	국무총리표창
서울특별시영등포구	(단 체)	국무총리표창
강원도평창군	(단 체)	국무총리표창
		2020. 12. 8. 수여
		국무총리

‘지자체 경쟁력 제고 유공_지방인사혁신’정부포상 수여

소	속	성 명	훈 격
경상남도		(단체)	국무총리표창
경상남도 밀양시		(단체)	국무총리표창
			2020. 12. 31. 수여
			국무총리

‘2020년도 우수공무원’ 정부포상 수여

소	속	성 명	훈 격
헌법재판소		권순모	근정포장
헌법재판소		조운영	대통령표창
			2020. 12. 31. 수여
			대 통 령

기 타

○ 공 고

- 형사소송법 제486조 제1항의 규정에 따라 피환부자가 소재 불명 등으로 환부를 할 수 없어 공고하니, 아래 압수물건의 환부 받을 권리가 있는 사람은 이 공고일로부터 3개월 이내에 우리 청으로 환부 청구하시기 바랍니다.
- 공고기간 내에 청구가 없을 때에는 형사소송법 제486조 규정에 의하여 국고귀속 또는 폐기됩니다.

2021년 1월 6일

서울중앙지방법검찰청 검사장

①사건 번호	②압수 번호	③피의자 또는 피고인	④죄 명	⑤환부인	압 수 물 건		
					⑥ 증제 번호	⑦물 건 명	⑧ 수량
2020 형제49338	2020 압제3107	성명불상	사기	성명불상	2.1	한국은행발행 5만원권	6
2018 형제108172	2018 압제7463	이민철	점유이탈물횡령, 여신전문금융업법 위반	성명불상	1	티머니1010000791769482	1
2018 형제108172	2018 압제7463	이민철	점유이탈물횡령, 여신전문금융업법 위반	성명불상	2	티머니1019160005183173	1
2018 형제108172	2018 압제7463	이민철	점유이탈물횡령, 여신전문금융업법 위반	성명불상	3	티머니1019150166826784	1
2018 형제108172	2018 압제7463	이민철	점유이탈물횡령, 여신전문금융업법 위반	성명불상	4	티머니1019150052135142	1
2018 형제108172	2018 압제7463	이민철	점유이탈물횡령, 여신전문금융업법 위반	성명불상	5	티머니1010010117816744	1

①사건 번호	②압수 번호	③피의자 또는 피고인	④죄 명	⑤환부인	압 수 물 건		
					⑥ 증제 번호	⑦물 건 명	⑧ 수량
2018 형제108172	2018 압제7463	이민철	점유이탈물횡령, 여신전문금융업법 위반	성명불상	6	티머니1010000748902772	1
2018 형제108172	2018 압제7463	이민철	점유이탈물횡령, 여신전문금융업법 위반	성명불상	7	티머니1010010041301532	1
2018 형제108172	2018 압제7463	이민철	점유이탈물횡령, 여신전문금융업법 위반	성명불상	8	티머니1010010103268165	1
2018 형제108172	2018 압제7463	이민철	점유이탈물횡령, 여신전문금융업법 위반	성명불상	9	티머니1010000812397362	1
2018 형제108172	2018 압제7463	이민철	점유이탈물횡령, 여신전문금융업법 위반	성명불상	10	티머니1019140001724400	1
2018 형제108172	2018 압제7463	이민철	점유이탈물횡령, 여신전문금융업법 위반	성명불상	11	티머니1040009909592381	1
2018 형제108172	2018 압제7463	이민철	점유이탈물횡령, 여신전문금융업법 위반	성명불상	12	신세계391003031725	1
2018 형제108172	2018 압제7463	이민철	점유이탈물횡령, 여신전문금융업법 위반	성명불상	13	신세계391008030842	1
2020 형제96077	2020 압제6563	양현석	절도	홍지민	1	검정색 갤럭시Z플립 휴대폰	1
2019 형제100038	2019 압제6839	강인식	절도	김성준	3	서울강북카2035 자동차 등록번호판	1

- 아래 압수물의 환부를 받을 사람은 이 공고일로부터 3개월 이내에 우리청에 환부청구 하시기 바랍니다.
- 공고기간내 환부청구가 없을 때에는 형사소송법 제486조의 규정에 의하여 국고귀속 또는 폐기처분 됩니다.

2021년 1월 6일

부산지방검찰청 동부지청장

사건번호	압수 번호	피의자/ 피고인	죄 명	환부인	압수물건		
					번호	물건명	수량
2020형제 27071호	20압제 1191호	송○균	특정범죄가중처 별등에 관한법률 위반(절도)	성명불상	1	일만원권 지폐	2매
					2	오천원권 지폐	2매
					3	일천원권 지폐	21매
					6	오천원권 신세계상품권	2매

2020형제 27172호	20압제 1205호	김○자	절도	성명불상	5	미스디올 로즈앤로지스 향수	1개
2020형제 24901호	20압제 1073호	우○은	절도	성명불상	1	일만원권	4매
					2	오천원권	1매
					3	일천원권	2매
2020형제 6935호	20압제 275호	김○홍	특수절도 등	성명불상	12	GEONIKS 자전거	1대 (환가대금 2,000원)

1. 아래물건의 환부를 받을 사람은 이 공고일로부터 3개월내에 당청에 환부청구를 하시기 바랍니다.
2. 공고기간 내에 환부청구가 없을 때에는 형사소송법 제 486조 규정에 의거 국고에 귀속됩니다.

2021년 1월 6일

청주지방검찰청 충주지청장

사건번호	압수번호	피의자 또는 피고인	죄 명	피환부인	압 수 물 건		
					번호	물 건 명	수량
2020년 형제 10556호	2020년 압제 476호	박재민	야간건조물 침입절도	불상	9	예성여고 교복 상의	1
					10	살구색 브래지어	1
					12	분홍색팬티	1
					13	하트무늬가 있는 흰색팬티	1
					15	수아팜 분홍색팬티	1

1. 다음 물건을 환부 받을 사람은 이 공고일로부터 3개월 이내에 환부청구를 하시기 바랍니다.
2. 공고기간에 환부청구가 없을 때에는 형사소송법 제 486조의 규정에 의거 국고에 귀속됩니다.

2021년 1월 6일

대전지방검찰청 천안지청장

사건 번호	압제 번호	피의자 피고인	죄명	환부인	압수물건		
					증제 번호	물 건 명	수량
2020형제 14718호	2020압제 1168호	서0우외1	특수절도등	성명불상	1	오토바이 열쇠	1개

1. 아래 물건의 환부를 받을 사람은 이 공고일로부터 3개월 이내에 당청에 환부를 청구하시기 바랍니다.
2. 공고 기간 내에 환부청구가 없을 때는 형사소송법 제486조 규정에 의하여 국고에 귀속 또는 폐기 됩니다.

2021년 1월 6일

전주지방검찰청 정읍지청장

사건 번호	압수 번호	피의자 또는 피고인	죄 명	환부인	압 수 물 건		
					증제 번호	물 건 명	수량
2020형제 5761호	2020압제 286호	안○영	가. 사기	성명불상	1	한국은행발행 오만원권	20장