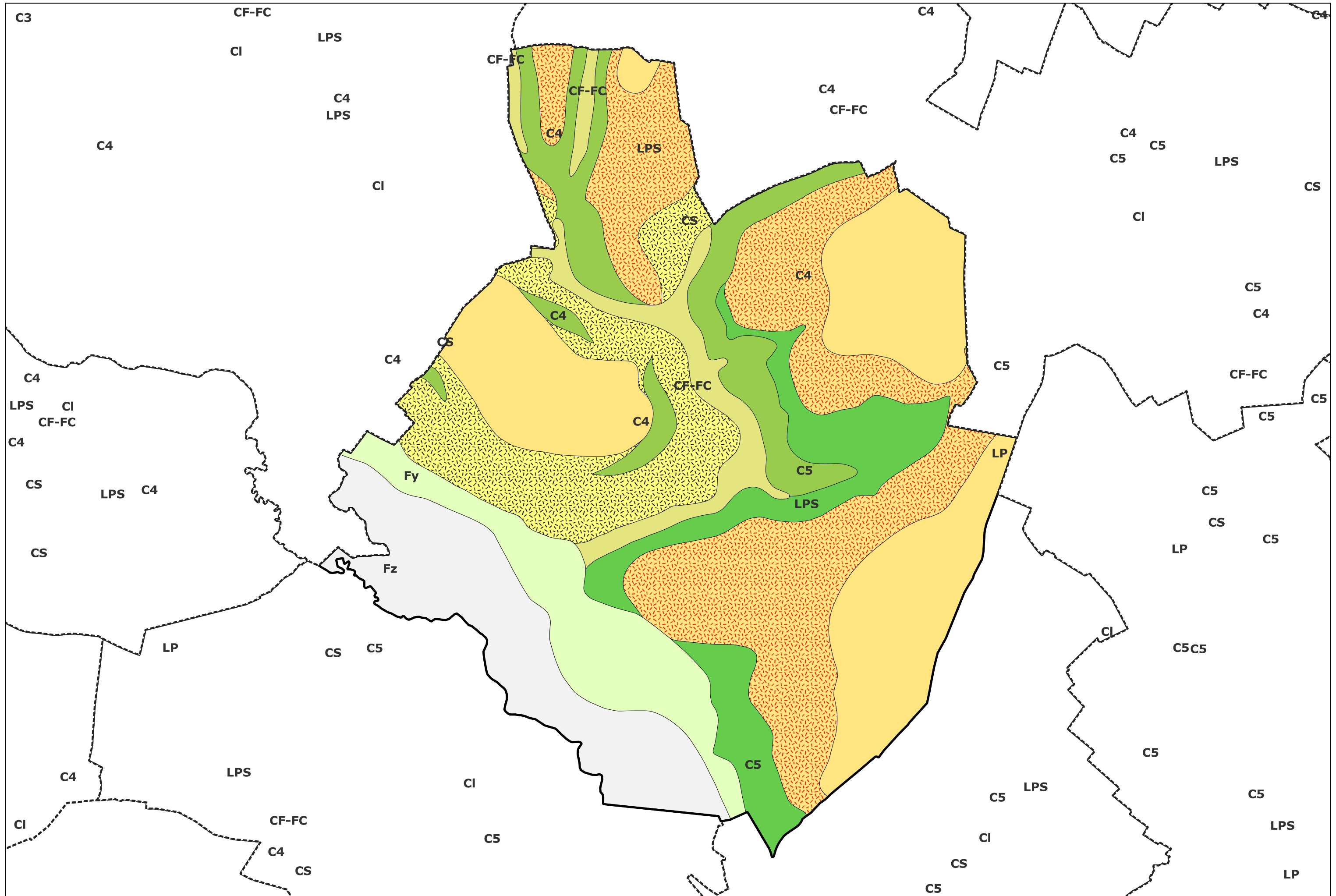










# Carte géologique des sols de la commune de Troissereux



# Légende de la carte géologique de la commune de Troissereux

-  Fz, Alluvions récentes : argiles et limons, parfois tourbeux - 2
-  Fy, Alluvions anciennes : sables et graviers - 4
-  CF-FC, Colluvions de dépressions, limons de fond de vallée sèche et de piedmont - 9
-  CS, Limon de pente à silex colluvionné - 23
-  LP, Limons argileux des plateaux, à composante loessique - 26
-  LPS, Limon à silex : limon argileux à fragments de silex, en plateau et colluvionné sur pente - 29
-  C5, Craie blanche à silex à bélemnites (Campanien) - 78
-  C4, Craie blanche à silex à *Micraster coranguinum* (Santonien) - 79