

0 10 20 30 40 50 60 70 80 90 100 110 120 130 140 150 160 170 180 190 200

Inches 1 2 3 4 5 6 7 8 9 10 11 12 13  
Centimetres 1 2 3 4 5 6 7 8 9 10 11 12 13

蘇州府志圖說

A 3

A 22-6511  
3144  
12




滿鐵上海  
事務所  
圖書印

上海圖書館  
MAY 27 1931  
No

A  
3  
1-1

Kodak Color Control Patches

© Kodak, 2007 TM: Kodak



田



2272532



2008088



吳縣最要衝繁疲難附郭與長洲

沿革

秦置會稽郡治  
漢因之  
後漢永建四年分縱距三十七里  
置吳郡  
三國屬吳  
晉宋齊因之  
陳改吳州  
隋開皇初廢郡改西至常州府宜興  
蘇州大業初改  
吳州尋復郡  
唐仍為蘇州治  
五代因之  
宋政和三年升為平江府治  
元為平江路治  
明為蘇州府治  
國朝因之

疆域

治府西南偏  
廣距一百一里  
至京師二千七緯度北極出地高  
東至元和縣界一  
西至常州府宜興  
縣界一百里  
南至震澤縣界三  
十三里  
北至長洲縣界二  
里  
東南至吳江縣界  
十五里  
西南至浙江湖州  
府長興縣界一  
百三十里  
東北至長洲縣界  
二里  
西北至長洲縣界  
十一里

天度

經度距京師中橫山在城西南十  
緯偏東四度一  
分  
冬至日出辰初初上方山  
刻二分日入申堯峰山並在西南  
正三刻十三分獅山本名峯山  
晝三十九刻十  
一分夜五十六  
刻四分  
夏至日出寅正三  
刻十三分日入  
戌初初刻二分香山在城西南五  
晝五十六刻四  
十分夜三十九刻  
穹窿山在城西南  
十一分

山鎮

橫山在城西南十  
姑蘇山在城西三  
十五里  
支硎山在城西南  
二十五里  
茶磨山  
獅山本名峯山  
在城西南十五  
里北一里有何  
山  
伏龍山在城西三  
十里亦名莫釐  
山  
銅井西連西跡  
里  
銅坑山在城西南  
二十里  
墓山連光福山走狗塘在城西南  
七十二里亦名蓮塘在城西十二  
里  
伏龍山在城西三  
十里亦名莫釐  
山  
銅井西連西跡  
里  
銅坑山在城西南  
二十里  
墓山連光福山走狗塘在城西南  
七十二里亦名蓮塘在城西十二  
里

水道

運河自吳江縣界木瀆鎮在城西南太湖同知一員  
流入為胥江為  
南濠西北入長橫塘鎮在城西南知縣一員  
太湖口自胥口  
東流九里入木光福鎮在城西五  
瀆又東入跨塘  
又東至胥門入角頭鎮在城西南  
運河自橫塘北  
八十五里  
流直入運河曰城西有跨塘大黃典史一員  
洞涇  
南自虎邱山橋  
上下曉受太湖城西南有蠶墅錢  
水經靈巖山與  
莊浦莊黃蘆大  
箭涇合東入木  
村等市

鄉鎮

木瀆鎮在城西南太湖同知一員  
南濠西北入長橫塘鎮在城西南知縣一員  
太湖口自胥口  
東流九里入木光福鎮在城西五  
瀆又東入跨塘  
又東至胥門入角頭鎮在城西南  
運河自橫塘北  
八十五里  
流直入運河曰城西有跨塘大黃典史一員  
洞涇  
南自虎邱山橋  
上下曉受太湖城西南有蠶墅錢  
水經靈巖山與  
莊浦莊黃蘆大  
箭涇合東入木  
村等市

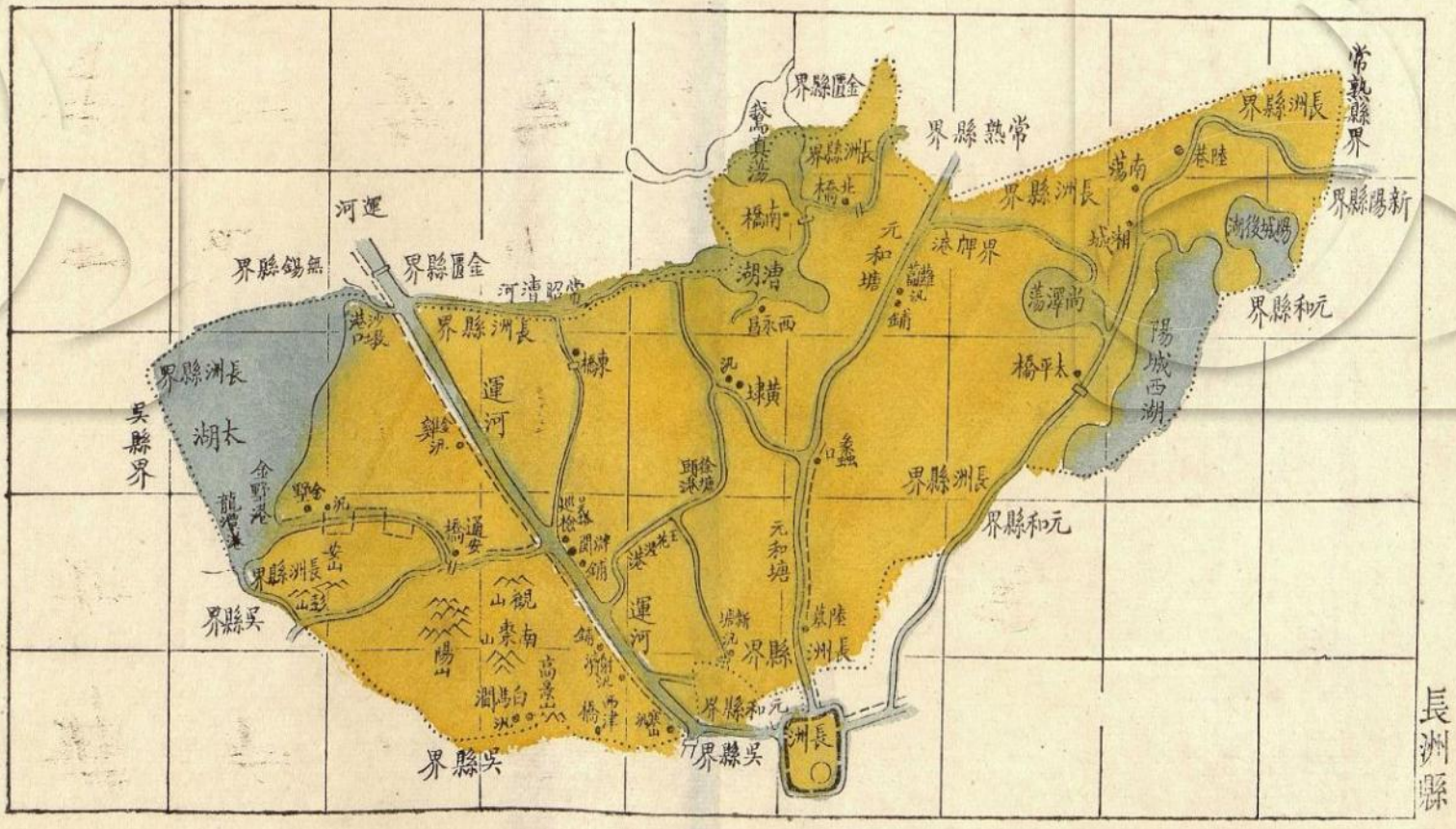
官職

駐東山  
縣丞一員駐木瀆  
教諭一員  
訓導一員  
主簿一員  
巡檢三員分駐光  
福角頭東山  
村善人橋胥口城守中軍守備一  
員  
外塘村東渚大  
把總一員駐木瀆  
鎮

|  |                |  |  |                        |             |                |                                     |
|--|----------------|--|--|------------------------|-------------|----------------|-------------------------------------|
| 伏龍山在城西三<br>十里亦名莫釐<br>山   | 銅井西連西跡<br>里    | 銅坑山在城西南<br>二十里   | 墓山連光福山走狗塘在城西南<br>七十二里亦名蓮塘在城西十二<br>里                  | 伏龍山在城西三<br>十里亦名莫釐<br>山 | 銅井西連西跡<br>里 | 銅坑山在城西南<br>二十里 | 墓山連光福山走狗塘在城西南<br>七十二里亦名蓮塘在城西十二<br>里 |
| 洞庭東山在城西香水溪在城西南<br>南太湖中周八<br>二十里自光<br>十里亦名莫釐<br>山東有武山周<br>十二里本名虎<br>山 | 太湖在城西南四<br>十五里 | 包山即西洞庭山<br>在城西南一百<br>三十里太湖中<br>最高為縹緲峰<br>又連夫椒山支<br>嶺甚多不悉記<br>天平山在城西二<br>十里亦多支山<br>靈巖山在城西三<br>十里少西北為<br>華山一名天池<br>山又有查山錦<br>峰山等支名甚<br>多 | 石湖在城西南二<br>十里<br>夏駕湖在城西南<br>銷夏灣在城西南<br>洞庭西山之址<br>長九里 | 伏龍山在城西三<br>十里亦名莫釐<br>山 | 銅井西連西跡<br>里 | 銅坑山在城西南<br>二十里 | 墓山連光福山走狗塘在城西南<br>七十二里亦名蓮塘在城西十二<br>里 |

香州縣





長洲縣

最要衝繁疲難  
附郭與吳縣  
元和同城

沿革

疆域

天度

山鎮

水道

鄉鎮

官職

漢本吳縣地

治府東北偏

同吳縣

陽山在城西北三運河自吳縣界流蠡曰鎮在城北十知縣一員

唐萬歲通天元年廣距四十一里

十里高八百五入經寒山汎西八里縣丞一員

析置分治州郭縱距五十二里

十餘丈透迤二北流過許墅關陸墓鎮在城北八教諭一員

下乾元二年改至京師同吳縣

十餘里亦名餘至沙墩港口入里主簿一員

軍大曆五年復東至元和縣界一

里黃埭鎮在城北四巡檢一員駐許關

為縣

里

無錫縣黃埭鎮在城北四巡檢一員駐許關

五代因之

西至常州府金匱

山西北十里有漕河自太湖發源十里鎮

宋為平江府治

縣界四十里

徐侯山一名卑東流三十里至許關鎮在城西北典史一員

元為平江路治

南至吳縣界二里

猶山亦多支峰漕湖折東北六二十五里撫標中軍參將一

明為蘇州府治

北至常熟縣界五

白石山在城西北里經鷺真蕩復金聖鎮在城西北員

國朝因之

十里

不相連折東南又東北五十里城守參將一員

東南至元和縣界

山塘水在城西北四十八里把總二員分駐許

一里

西流入運河城北有南橋北橋關黃埭等汎

西南至吳縣界二

元和塘水在城北西永昌等鎮

里

齊門外一名雲城西有西津橋白

東北至崑山縣界

和塘北流入常馬澗通安橋

四十五里

熟縣界城東北有太平橋

西北至常州府金

婁江在城東婁門相城南蕩等鎮

匱縣界五十里

外上承太湖東北塘四鋪

西北至常州府金

流入崑山縣界西北塘四鋪

匱縣界五十里

陽城湖在城東北

匱縣界五十里

接崑山縣界曰

匱縣界五十里

東湖中湖西湖

匱縣界五十里

共廣七十里所

匱縣界五十里

納之水凡十視

匱縣界五十里

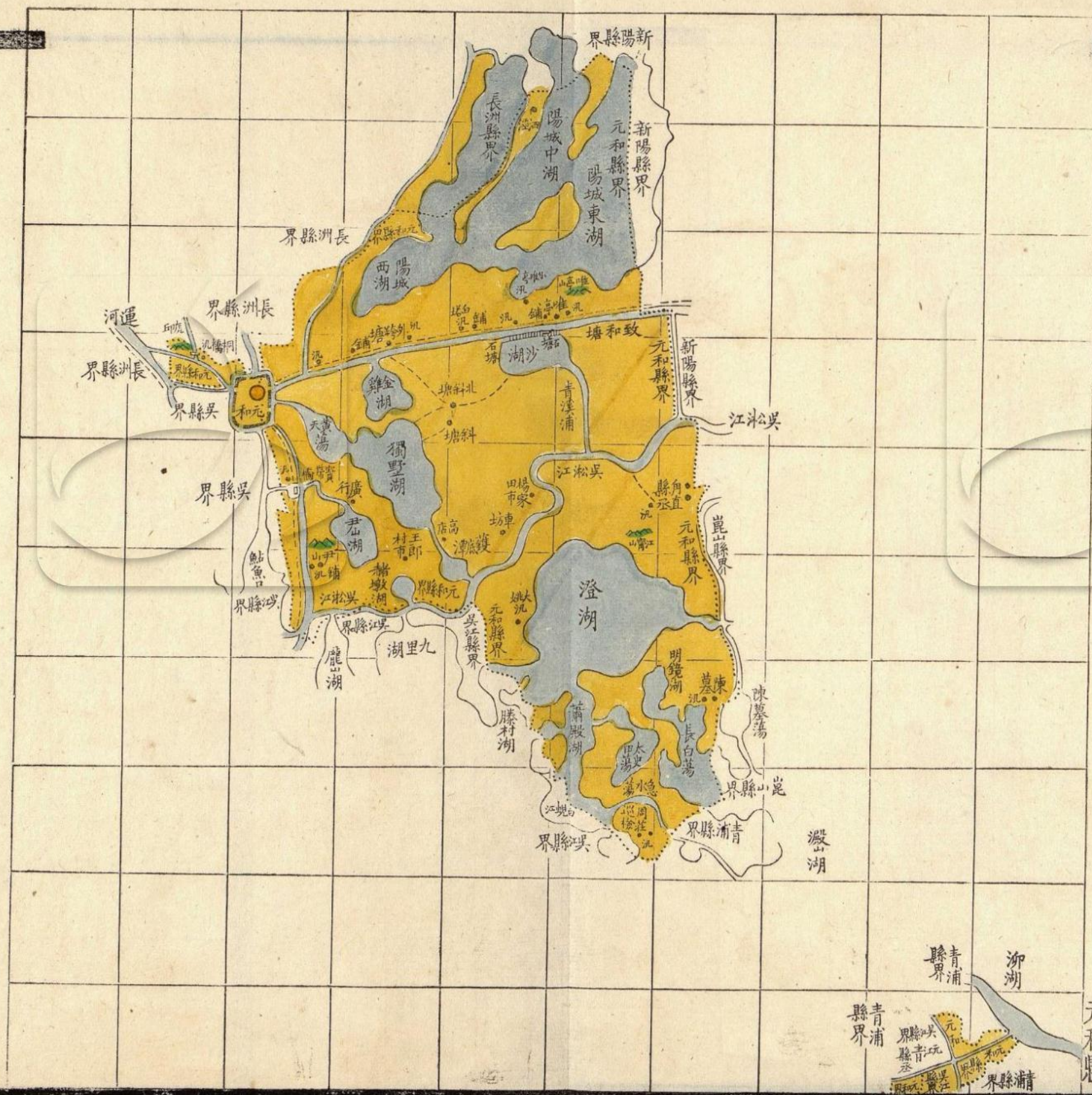
諸湖蕩為大

天  
和  
縣

縣

天  
和  
縣





元和縣最要衝繁疲難附郭與吳縣

沿革 置域 天度 山鎮 水道 鄉鎮 官職

本長洲縣地 治府東南偏 同吳縣 虎邱山在城西北吳淞江即古松江角直鎮在城東三知縣一員

國朝雍正三年析廣距四十六里 縱距三十七里 八里 自吳江縣東行 十六里 縣丞二員分駐角

置分治郭下 至京師同吳縣 唯亭山在城東北 三十五里 少北流入界又章練塘鎮在城東 直章練塘等鎮

東至新陽縣界四 尹山在城南十五 里 新陽縣界 接吳江青浦縣主簿一員

十五里 致和塘水即婁江 界道光二十八年添分防縣 巡檢一員駐周莊

西至長洲縣界二 里 自婁門東流經 丞 鎮

南至吳江縣界三 十五里 唯亭入崑山縣周莊鎮在城東南典史一員

北至長洲縣界二 里 陽城湖三在城東陳墓鎮在城東南 塘汛

東南至松江府青 浦縣界一百二 十里 六十丈 車坊鎮在城東南

西南至吳縣界四 里 澄湖在城東南三 二十七里

東北至長洲縣界 六十里 湖接崑山縣界城東有外跨塘斜

西北至長洲縣界 十里 澹臺湖在城東南 塘等鎮

十里 十里上源受太城東北有五深涇

帶橋入運河 城東南有郭巷鎮

城東南又有金雞市集凡五處

湖獨墅湖黃天 東塘四鋪

蕩相連南為尹南塘三鋪

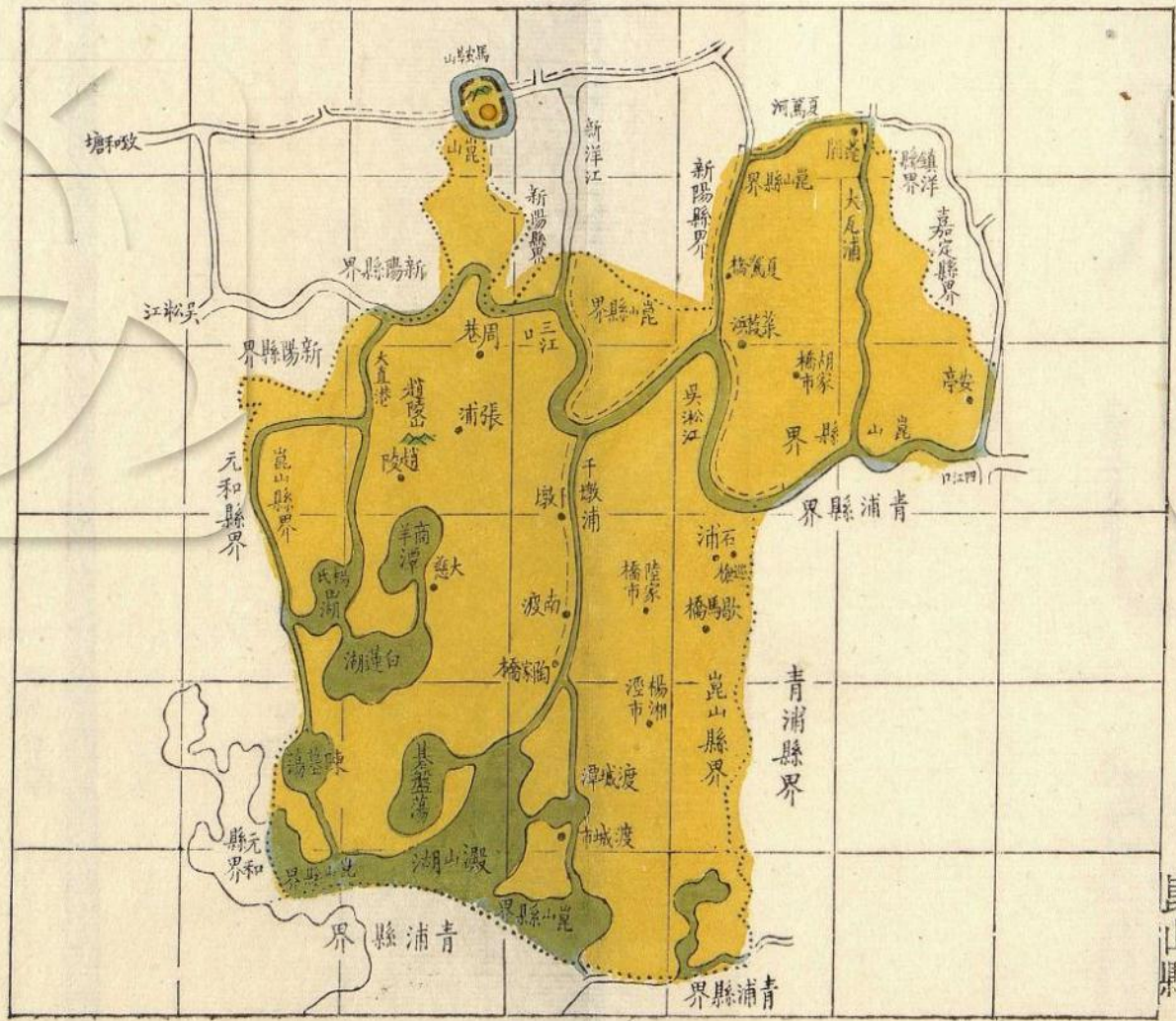
山湖及赭墩湖

鑊底潭急水蕩

等甚多不悉記

景山

縣



崑山縣

崑山縣中缺疲難與新陽同城

沿革

疆域

天度

山鎮

水道

鄉鎮

官職

漢為婁縣地屬會在府東少北七十經度距京師中趙陵山在城南二吳淞江自元和縣安亭鎮在城東南知縣一員

後漢水建四年改廣距五十里 縱距八十一里 緯度北極出地高 幾偏東四度十 十里 界流入屈曲東 四十五里 縣丞一員

隸吳郡 晉宋齊因之 至京師二千七 三十一度二十 四江口東流入 三十里 巡檢一員駐干墩

梁天監六年改置 百九十里 八分 嘉定縣界 葦葭浜鎮在城東 石浦等鎮

信義縣大同初東至新陽縣界一 冬至日出辰初 刻二分日入申 致和塘水自元和 南二十四里 典史一員

又分置 隋初二縣俱廢開西至新陽縣界一 正三刻十三分 西南分南北流 四十里 把總一員駐小西

皇十八年復置 里 崑山隸吳郡 南至松江府青浦 一分夜五十六 鏡城合於東門歇馬橋鎮在城東 門外

唐屬蘇州 縣界八十里 刻四分 夏駕浦入太倉干墩鎮在城東南 葦葭浜鎮

五代因之 北至新陽縣界一 夏至日出寅正三 刻十三分日入 州界 三十六里

宋屬平江府 里 元元貞元年升州東南至太倉州嘉 戊初初刻二分 澱山湖在城南八城南有周巷張浦

隸平江路 定縣界五十里 晝五十六刻四 十里由西南趨 大慈南渡趙陵

明洪武二年降縣西南至元和縣界 分夜三十九刻 入吳淞江 等鎮

屬蘇州府 四十里 十一分 千墩浦在城東南市集凡五處

國朝因之 東北至新陽縣界 二里 合入北流入吳東塘一鋪


西北至新陽縣界 一里 夏駕浦在城東南 淞江

二十里合吳淞 瓦浦在城東南三 江水北入婁江 十六里東南諸

水以此蓄洩 白蓮湖在城南三 十里連楊氏田

湖商羊潭

新陽縣





新陽縣中缺疲難同城

沿革

本崑山縣地

在府東少北七十同崑山縣

疆域

天度

山鎮

水道

鄉鎮

官職

國朝雍正二年析置

廣距五十四里

縱距三十里

至京師二千七

百九十二里

東至太倉州界三

十三里

西至元和縣界二

十一里

南至崑山縣界十

里

北至昭文縣界四

十里

東南至崑山縣界

二十四里

西南至元和縣界

三十六里

東北至太倉州界

三十里

西北至昭文縣界

七十里

馬鞍山在城西北

隅亦名崑山廣

袤三里

綽墩山在城西二

十里

吳淞江自元和縣真義鎮在城西二知縣一員

界流入東行十

里許入崑山縣巴城鎮在城西北巡檢一員駐真義

界 二十里 巴城等鎮

致和塘水繞城東邱墟村市在城東典史一員

行受西北湖水 南十八里 把總一員駐大王

合流入太倉州北陸家橋鎮在城 廟汛

界 北二十里

新洋江在城東南南新濱鎮在城西

六里南納吳淞 九里

江北入致和塘周市在城東北二

水 十里

七浦塘水在城西東塘二鋪

北三十里自常西塘二鋪

熟縣界流入北

通白茆西通陽

城諸湖水屈曲

東南行又東合

入太倉州界

巴城湖在城西北

南出致和塘東

出雉城湖

雉城湖在城西北

十八里又有鱧

鯉湖傀儡湖等

港汊甚多不悉

記



崇  
觀  
縣





常熟縣要缺繁疲難與昭文同城

沿革 置域 天度 山鎮 水道 鄉鎮 官職

漢本吳毘陵二縣在府北九十里 經度距 京師中虞山在城西北一大江自江陰縣界黃泗浦鎮在城西知縣一員

地 廣距四十一里 綫偏東四度六 里高百六十丈 流入東行入昭 北八十里 縣丞一員

晉太康四年分置縱距八十五里 分 周四十六里有 文縣界在城北福山鎮在城北四教諭一員

海虞縣隸吳郡至 京師二千六緯度北極出地高 奇 三十六里與通 十里 巡檢一員駐田莊

咸康七年又分 百三十里 三十一度四十苑山在城西南五 州對岸正北福慶安鎮在城西北 鎮

置南沙縣屬晉東至昭文縣界一 十分 十里 山浦西北奚浦 八十里 典史一員

陵郡 里 冬至日出辰初鳳皇山一名河陽 黃泗浦皆最大市集凡二十二處 提標福山營遊擊

宋齊因之 西至常州府江陰 刻三分日入申 山在城西北四 並通江此外悉 一員駐福山堡

梁增立信義郡以 縣界四十里 正三刻十二分 十五里對峙為 小港口塘汎甚 城守守備一員

海虞南沙二縣南至長洲縣界四 晝三十九刻九 鶯山亦曰志山 多 千總一員駐福山

屬之大同六年 十五里 分夜五十六刻顧山在城西北五 元和塘水自長洲 堡

又分置常熟縣北至大江江心通 六分 十里周二十一 縣界流入東北 把總二員分駐鹿

隋初郡廢所領縣 州界四十里 夏至日出寅正三 里接江陰無錫 行至城南繞經 苑唐市等汎

并省入常熟以東南至新陽縣界 刻十二分日入 界俗名三界山 城北北行四十 里為福山塘入

隸吳郡 四十五里 戊初初刻三分銅官山在城北三 城 里為福山塘入 大江

唐屬蘇州 西南至常州府金 晝五十六刻六 十七里 大 江

五代因之 置縣界五十里 分夜三十九刻福山在城北四十黃泗浦在城西北 里北臨大江與 五十里入江

宋屬平江府 東北至昭文縣界 九分 里北臨大江與 五十里入江

元屬平江路元貞 四十里 通州狼山相望昆城湖在城東南 支有毛山陶山 五里長三十六


元年升為州 西北至江陰縣界 里廣十八里南 通崑山東出白 茆自無錫以東

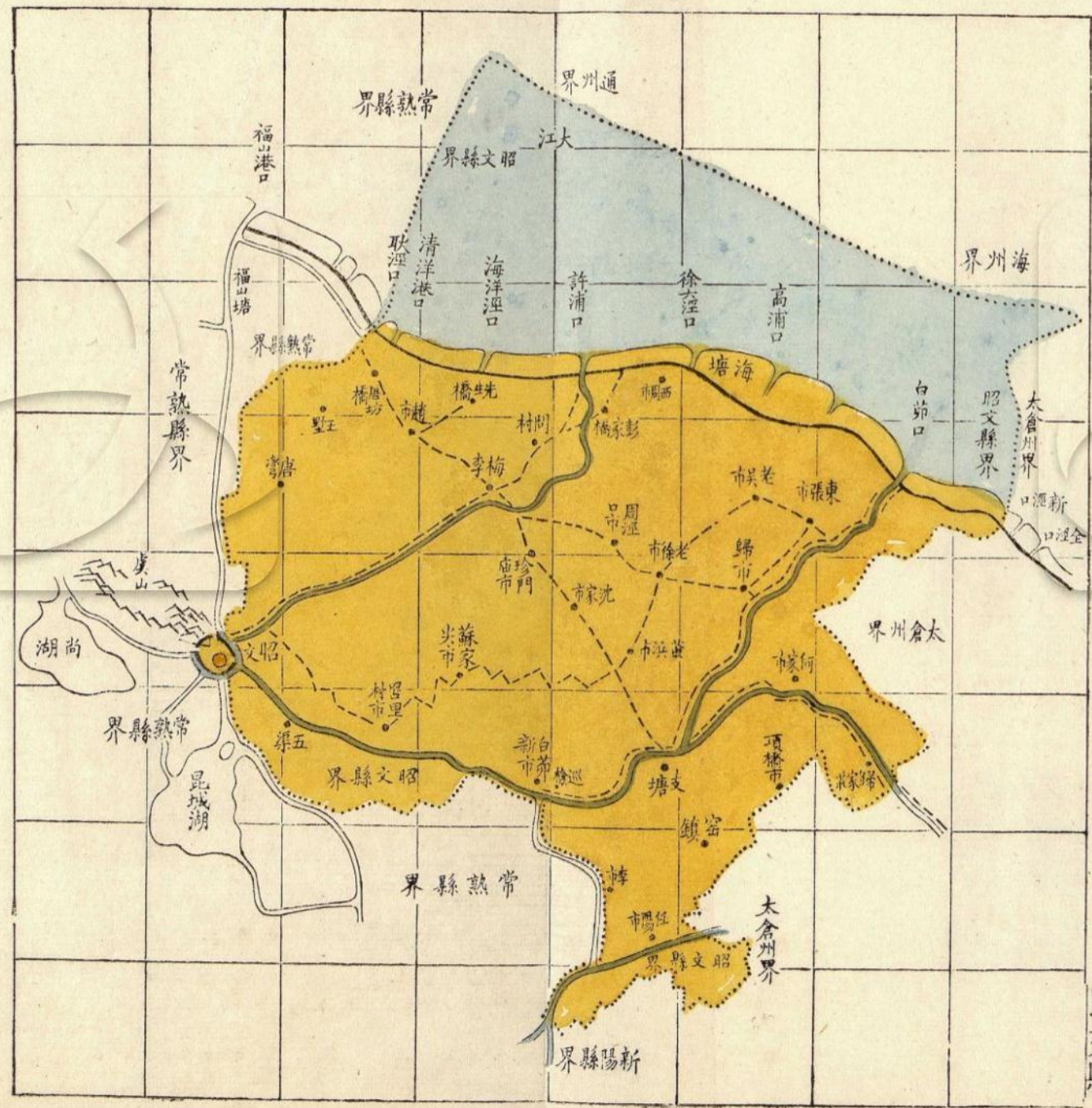
明洪武三年降為 七十里 長洲以北諸水 匯流於此 尙湖在城西南四

縣屬蘇州府 里北出黃泗浦 人江

國朝因之

昭  
文  
縣





昭文縣

每方十里

昭文縣中 缺繁難與常熟同城

沿革

疆域

天度

山鎮

水道

鄉鎮

官職

本常熟縣地

在府北九十里

同常熟縣

無

大江自常熟縣界白茆港鎮在城東知縣一員

國朝雍正二年析廣距八十一里

置 縱距八十里

至京師同常熟

縣

乃為大洋此尚許浦鎮在城東北 鎮

東至太倉州界八

是入海之江尾 七十里 典史一員

十里

以東北之許浦梅李鎮在城東北提標千總一員駐

西至常熟縣界一

東之白茆口為 三十五里 徐六涇汛

里

最大此外為耿城北有唐鬱王墅把總二員分駐許

南至新陽縣界四

涇口海洋涇口 問村等鎮 家沙支塘等汛

十里

徐六涇口高浦城東有五渠支塘

北至常熟縣界四

口凡六處 審鎮歸家莊等

十里

許浦在城北七十 鎮

東南至太倉州界

里自城東濠東市集凡二十一處

四十五里

行三十五里為

西南至常熟縣界

梅李塘又東北

一里

行二十五里入

東北至海口通州

江

界六十五里

白茆浦在城東自

西北至常熟縣界

支塘迤東北行

一里

四十三里入江

七浦在城東南一

名七鴉浦亦名

七浦塘西通陽

城湖南通昆城

湖北通白茆港

東入太倉州界

達海

吳江

縣

吳江縣





吳江縣要缺衝繁難與震澤同城

沿革

疆域

天度

山鎮

水道

鄉鎮

官職

漢本吳縣地

在府南少東四十經度距京師中無

六朝因之

五里 緯偏東四度

唐立松陵鎮

廣距八十一里 緯度北極出地高

五代梁開平三年

縱距八十里 三十一度十四

吳越始分置隸至

京師二千七

蘇州

百六十五里 冬至日出辰初初

宋屬平江府

東至松江府青浦 刻一分日入申

元屬平江路元貞

縣界八十里 正三刻十四分

元年升為州

西至震澤縣界一 晝三十九刻十

明洪武初仍降縣

里 三分夜五十六

屬蘇州府

南至浙江嘉興府 刻二分

國朝因之

秀水縣界七十夏至日出寅正三

里 刻十四分日入

北至元和縣界十 戌初初刻一分

里 晝五十六刻二

東南至嘉興府嘉 分夜三十九刻

善縣界六十里 十三分

西南至震澤縣界

七十里

東北至元和縣界

十六里

西北至吳縣界二

十里

長淞江在城北十同里鎮在城東十知縣一員

里東行入元和 八里 縣丞一員駐盛澤

縣界 黎里鎮在城東南 鎮

運河自元和縣界 四十五里 教諭一員

流入南行至震蘆墟鎮在城東南主簿一員

澤縣平望鎮折 四十五里 巡檢二員分駐同

而東南行入浙八斥鎮在城南二 里黎里等鎮

江嘉興府秀水 十里 典史一員

縣界 盛澤鎮在城南六撫標城守都司一

鮎魚口水在城西 十里 員

北十八里上承村市凡四處 把總一員駐同里

太湖即婁江上松陵驛在城東門 汛

源又有夾浦去 外垂虹亭

城北二十里與

吳縣分界西接

鮎魚口東接吳

淞江

龐山湖在城東三

里西接太湖從

甘泉橋出運河

東出急水港由

白蠟江入澱山

湖其下流為九

里湖同里湖葉

澤湖皆最大其

餘蕩漾甚多

汾湖在城東南六


十里

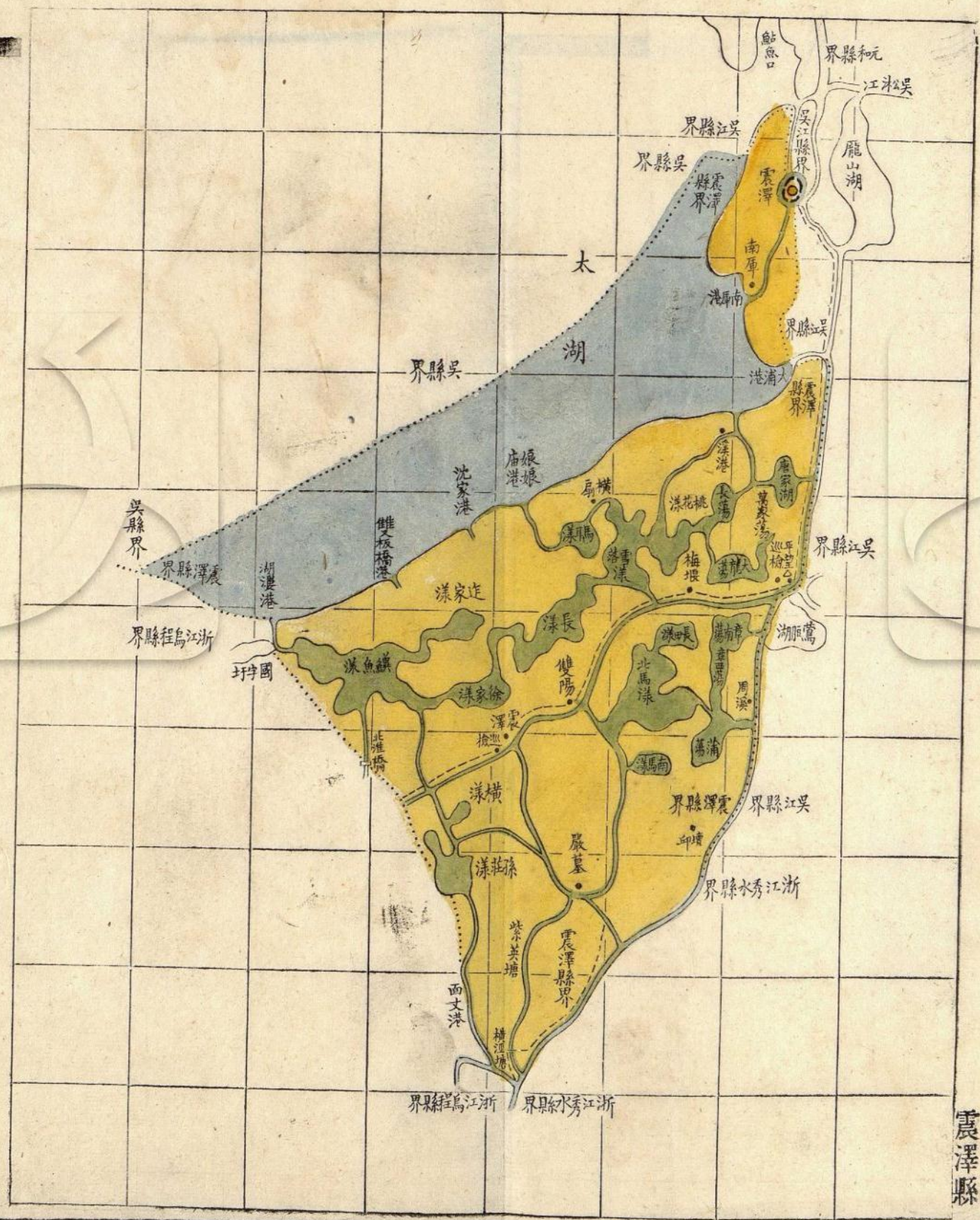
白蠟江在城東南

四十里即古東

江也

雷澤縣





震澤縣

震澤縣中繁難與吳江

沿革

本吳江縣地

在府南少東四十同吳江縣

國朝雍正三年析

五里

廣距一百三里

縱距六十里

至京師同吳江

縣

東至吳江縣界三

里

西至浙江湖州府

烏程縣界一百

里

南至吳江縣界五

十里

北至吳縣界十里

東南至吳江縣界

五十里

西南至烏程縣界

一百二十里

東北至吳江縣界

一里

西北至吳縣界二

十里

天度

山鎮

無

水道

運河自吳江縣界震澤鎮在城西南知縣一員

流入南行至平

九十里

縣丞一員

望鎮曰南塘河平望鎮在城東南訓導一員

亦曰上塘河與

四十七里

巡檢二員分駐平

荻塘河合流迤雙陽市在城西南望震澤等鎮

而西南行入浙

五十里

典史一員

江嘉興府秀水嚴墓市在城西南撫標千總一員駐

縣界

八十里

平望營

荻塘河在城南自壇邱市在城西南把總二員分駐震

浙江之南潯鎮

五十里

澤汛城守汛

而東行五十三梅堰市在城西南

里至平望鎮經

六十五里

鶯脰湖與南塘小市凡四處

河合此外港汊

甚多

太湖在城西南而

繞其北近者去

城二里許凡有

南厘港大浦港

溪港娘娘廟港

沈家港雙板橋

港湖渡港最著

小港不悉記

鶯脰湖在城南四

十里枕平望鎮

南受浙江嘉湖

諸水皆匯於此


其餘蕩漾不悉

記

鄉鎮

官職

華  
南  
縣





華亭縣 要缺 繁疲難 附郭與婁縣同城

沿革 疆域 天度 山鎮 水道 鄉鎮 官職

漢本婁由拳海鹽治府東偏 經度距 京師中柘山在城東南四海在城東南七十葉謝鎮在城東南知縣一員

三縣地屬吳郡廣距一十三里 綫偏東四度二 十二里 二里 有土 二十里 縣丞一員駐漕涇

三國屬吳為婁嘉縱距七十七里 十七分 金山在城東南海黃浦江在城南十張澤鎮在城西南 鎮

興海鹽三縣地至 京師二千九緯度北極出地高 中九十里 里首受泖澱諸 一十八里 教諭一員

晉宋齊因之 百五十里 三十一度 勝山在其西 湖及浙西之水亭林鎮在城南三 巡檢一員駐亭林

梁置前京縣隸信至蘇州省治二百冬至日出辰初初浮山亦在其西少 東行折而北入 十六里 鎮

義郡 一十里 刻一分日入申 南 上海縣界在本漕涇鎮在城東南典史一員

隋省為崑山縣地東至上海縣界一 正三刻十四分 境者北岸一十 七十里 提標千總三員分

唐天寶十載始析 十二里 晝三十九刻十 二里南岸二十莘莊鎮在城北四 駐城北城南及

置屬蘇州 西至婁縣界一里 三分夜五十六 一里 十五里 柘林等汛

五代隸秀州 南至濱海七十二 刻二分 語兒涇在城東一縣凡五鄉一十二把總三員分駐東 門外亭林張澤

宋隸嘉興府 里 夏至日出寅正三 十二里東北流 保一百九十二 等汛

元至元十四年改北至婁縣界五里 刻十四分日入 鹽鐵塘在城東南 二十里向南入

為華亭府治十東南至奉賢縣界 戊初初刻一分 晝五十六刻二 奉賢縣界其餘

五年始定為松 二十里 晝五十六刻二 分夜三十九刻 涇港皆由黃浦

江府治隸江浙西南至金山縣界 分夜三十九刻 十三分 江分流並無發

行省 一十二里 十三分 源及著名大水 亦無淤乾河道

明仍為府治直隸東北至上海縣界 南京 五十二里


國朝因之順治十西北至婁縣界四 三年析半置婁 里

縣雍正三年又 析半置奉賢

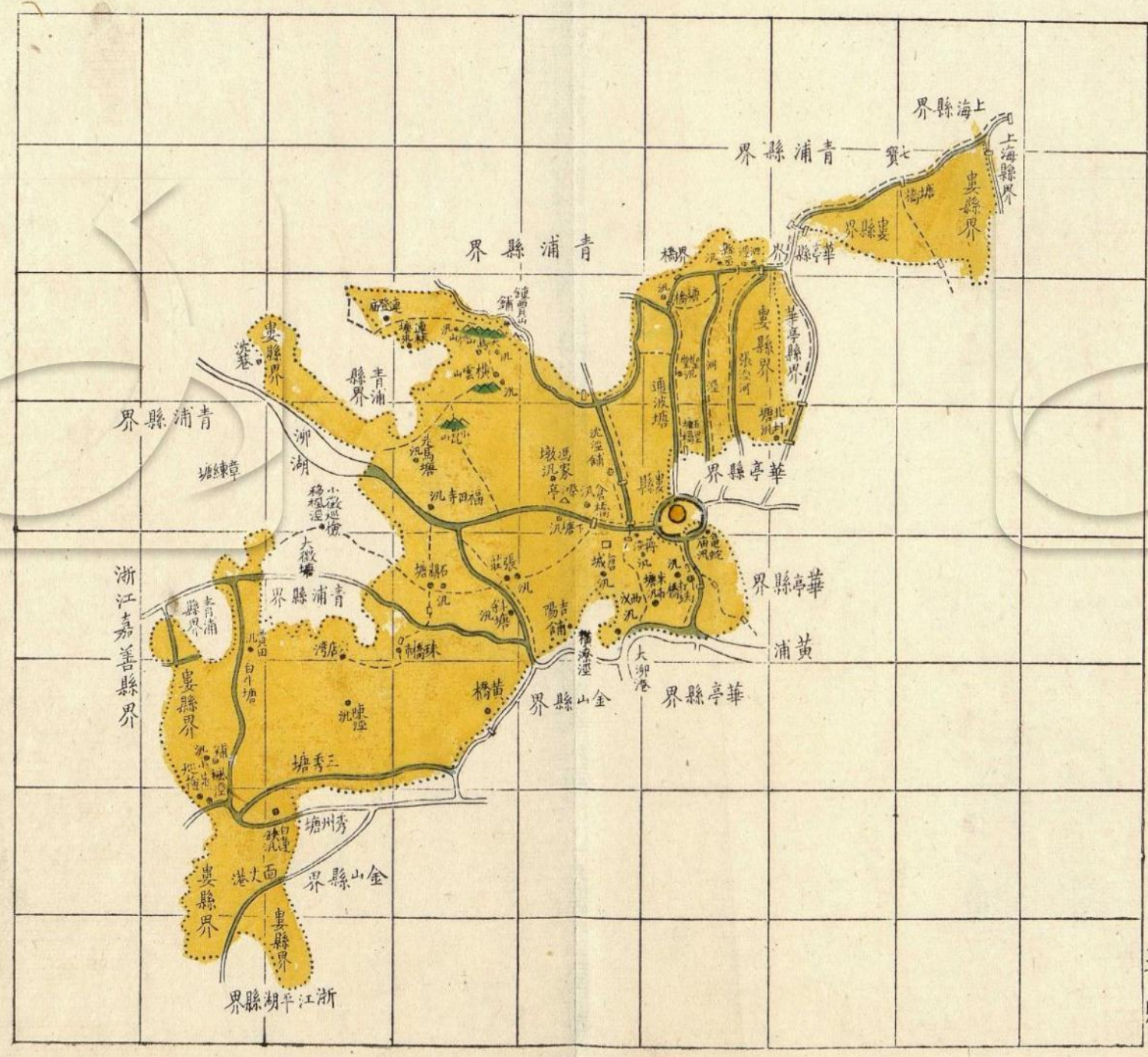
豐



縣







婁縣

婁縣中疲難附郭與華

沿革

疆域

天度

山鎮

水道

鄉鎮

官職

本華亭縣地

治府西偏

同華亭縣

小崑山在城西北

柳湖在城西北自七寶鎮在城東北知縣一員

國朝順治十三年廣距一十八里

析置分治郭下縱距三十里

至京師同華亭

橫雲山在城西北

青浦縣界流入四十五里北屬縣丞二員駐泗涇

至蘇州省治同華

機山在城西北三

里至金山縣界楓涇鎮在城西南教諭一員

亭縣

十里

黃浦江在城南九

東至華亭縣界一

千山又名天馬山

里東流入上海泗涇鎮在城東北鎮

里

在城西北二十

縣界

西至青浦縣界一

九里

秀州塘在城西南天馬山鎮在城北提標把總五員分

十八里

五十五里自浙

一十八里

南至華亭縣界一

江嘉善縣界東縣凡四鄉十保一

外楓涇天馬山

十二里

入楓涇河又東

百八十三畝

北至青浦縣界一

達黃浦江

泗涇等汛

十八里

蒲匯塘在城東北

五十五里自上海

東南至華亭縣界

海縣界西流入

南歷泗涇曲折

一十二里

達黃浦江此外

涇港甚多

西南至浙江嘉興

府嘉善縣界五

十四里

府嘉善縣界五

十四里

東北至上海縣界

四十五里

四十五里

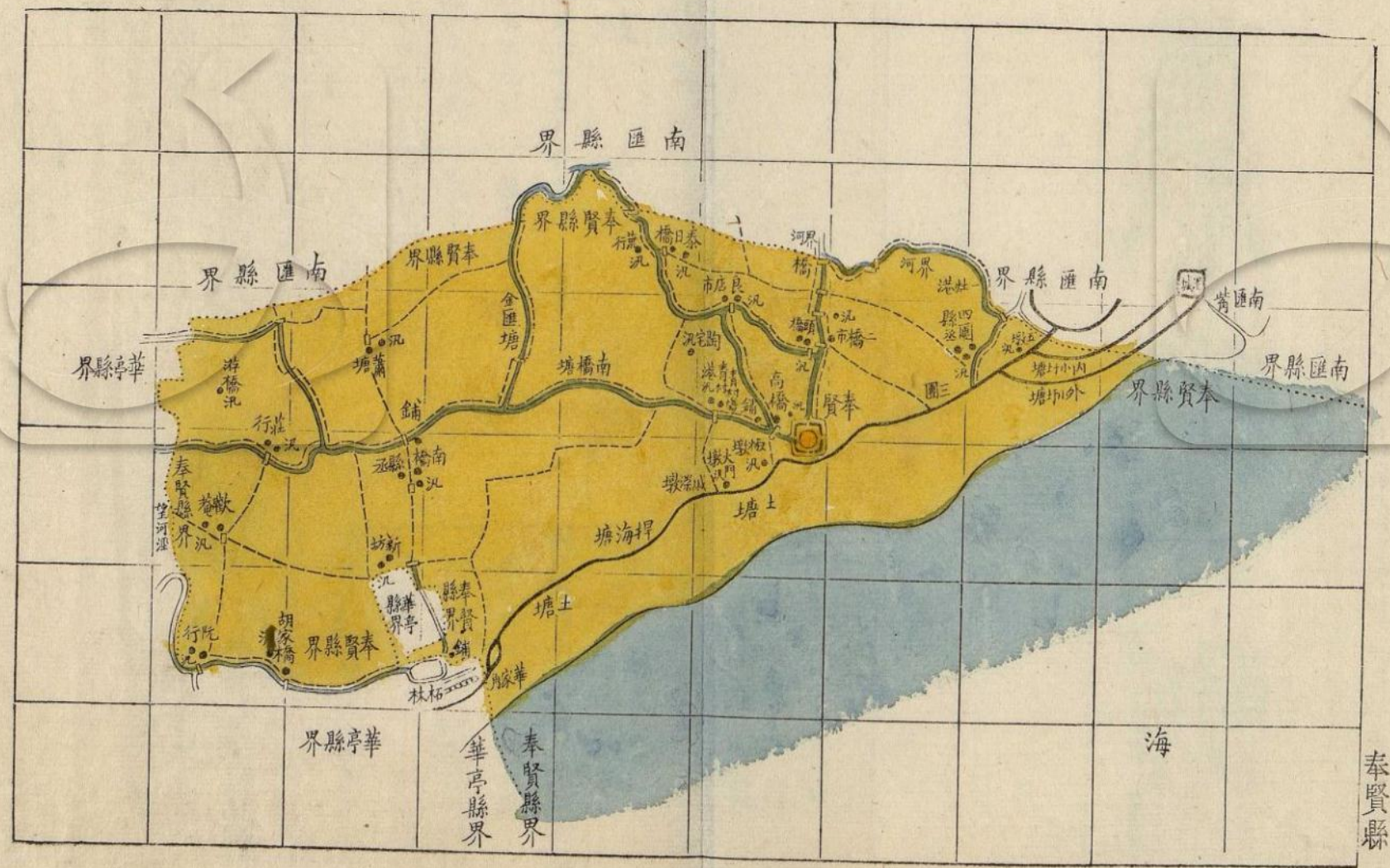
西北至青浦縣界

二十七里

二十七里

泰  
賢  
縣





奉賢縣 中疲難 有城

沿革

疆域

天度

山鎮

水道

鄉鎮

官職

本華亭縣地

在府東九十里

經度距 京師中無

海在城南一十三青村港鎮在城西知縣一員

明洪武二十年置廣距七十九里

綫偏東四度四

里有捍海土塘 北十里 縣丞一員駐四團

青村所守禦千 縱距四十九里

十九分

東西斜袤六十陶宅鎮在城西北 鎮

戶隸金山衛

至 京師三千四緯度北極出地高

里 一十八里 訓導一員

國朝雍正三年析

置

三十一度

南橋塘在城西四泰日橋鎮在城西巡檢一員駐南橋

至蘇州省治三百冬夏至日出入晝

里

夜時刻同華亭

十九里東流貫 北二十四里 鎮

東至南匯縣界二

縣

入金匯塘東通 十四里 員

西至華亭縣界五

里

青村港折而北四團鎮在城東北千總一員駐青村

流又東南至南 二十二里 港汛

南至濱海一十三

里

匯縣界達黃浦蕭塘一名秦塘在城守把總一員

江 城西北四十里

北至南匯縣界三

十六里

自南橋塘分流 十五里

北經金匯橋又高橋在城西北隅

東南至南匯縣界

三十里

別一支東出百 三里

曲港支分數派縣凡二鄉四保一

西南至華亭縣界

六十里

俱東入青村運 十八區一百四

鹽河 十七畝

東北至南匯縣界

一十八里

西北至華亭縣界

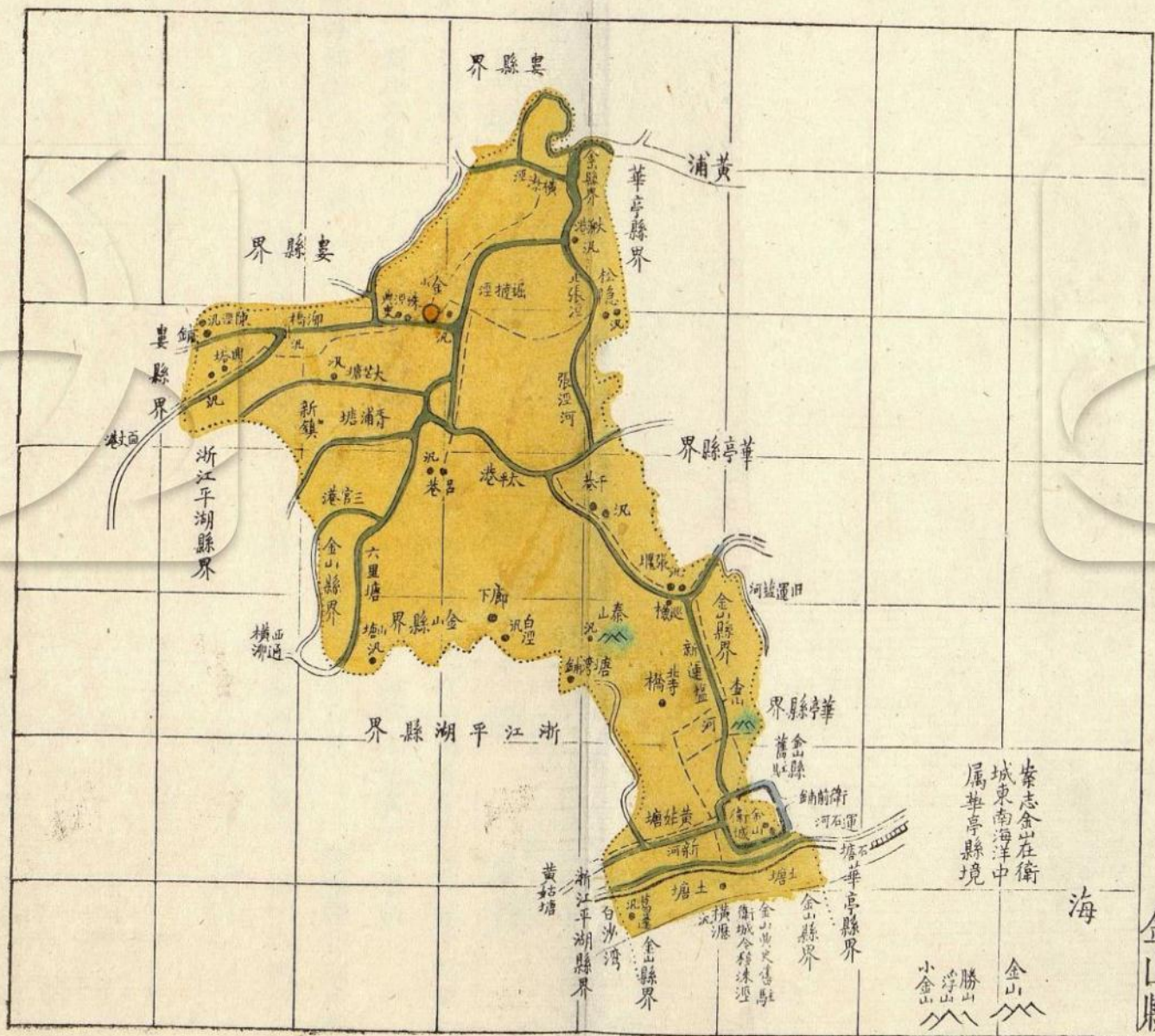
六十四里

金

山

縣





金山縣

海

勝山 浮山 小金山

每方十里

金山縣中疲難無城

沿革

疆域

天度

山鎮

水道

鄉鎮

官職

本華亭縣地故為在府南七十二里經度距 京師中泰山在治東南三海在治南五十六里涑鎮今為縣治知縣一員

小官鎮 廣距九里 綫偏東四度三 十里 里有土塘表一 駐所 訓導一員

明洪武十九年建縱距六十六里 十九分 查山在治東南四 十二里 張堰鎮在治東南 巡檢一員駐張堰

金山衛城在今至 京師三千二緯度北極出地高 十二里 十二里南接運松隱鎮在治東一 典史一員

治東南五十里 十二里 三十度三十五 鹽河北合柳港 十二里 提標金山營遊擊

國朝雍正三年改至蘇州省治二百 分 入黃浦江 廊下鎮在治南二 一員

置 八十二里 冬至日出辰初初 運鹽河在治南四 十四里 中軍守備一員

東至華亭縣界一 刻日入酉初初 十里北連張涇干巷鎮在治東南干總一員並駐衛

十二里 刻畫四十刻夜 河南至衛城北 一十八里 城

西至浙江嘉興府 五十六刻 門外合黃姑塘呂巷鎮在治南一 把總三員分駐涑

平湖縣界九里夏至日出卯初初 柳港在治東北九 十二里 涇張堰呂巷等

南至濱海五十六 刻日入戌初初 里西合橫潦涇縣凡五鄉八保一 汛

里 刻畫五十六刻 入黃浦江 百二十四首

北至婁縣界一十 夜四十刻 橫潦涇在治北一 十五里西自婁

八里 東南至衛城五十 縣界流入合于 柳港

里 西南至浙江平湖 掘石涇亦作掘撻

縣界二十四里 涇在治東三里

東北至華亭縣界 一十二里 南匯諸港水北

一十二里 流而東合于柳

西北至婁縣界七 港入黃浦江

里

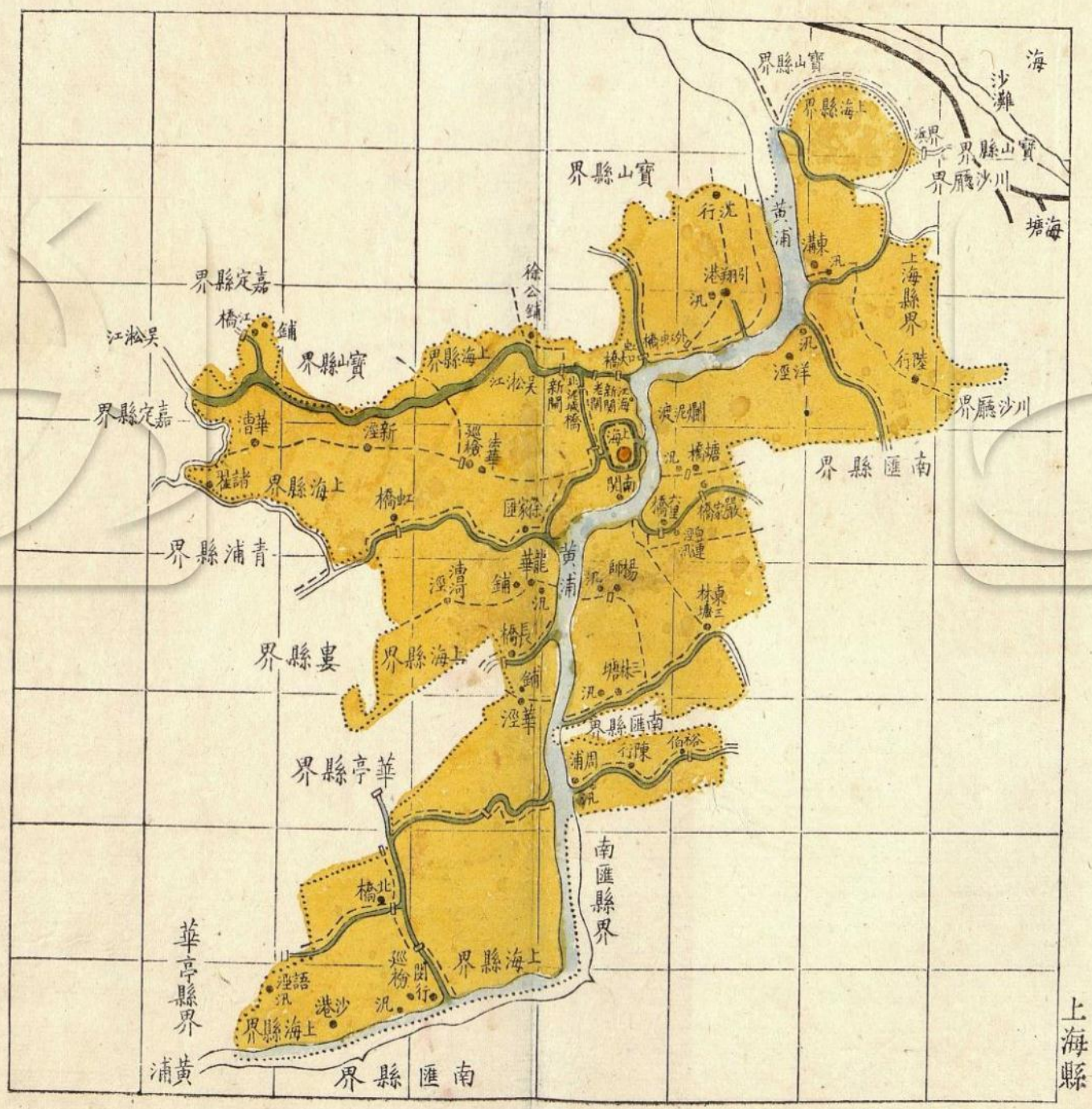


上

漢

縣





上海縣

每方十里

上海縣最衝繁疲難有城

沿革

疆域

天度

山鎮

水道

鄉鎮

官職

本華亭縣地 在府東北九十里經度距 京師中無

元至元十九年析廣距五十四里 緯偏東四度五

置泰定三年改縱距八十四里 十五分

隸嘉興路天歷至 京師三千四緯度北極出地高

元年復屬松江 十里 三十一度一十

府 至蘇州省治三百 一分

明未改 里 冬夏至日出入晝

國朝因之光緒十東至南匯縣界一 夜時刻同華亭

八年省丹陽縣 十八里 縣

衝字加改爲西至太倉州嘉定

字最要缺 縣界三十六里

南至南匯縣界七

十二里

北至太倉州寶山

縣界一十二里

東南至南匯縣界

四十里

西南至華亭縣界

二十四里

東北至寶山縣界

三十六里

西北至嘉定縣界

三十里

黃浦江在城西南塘橋鎮在城東五知縣一員

自華亭縣界流 里 縣丞一員

入西行二十四三林塘鎮在城東教諭一員

里折而北行四 南一十八里 主簿一員

十里經城東門高橋鎮在城東北巡檢二員分駐法

外又東北流合 三十六里 華閔行等鎮

吳淞江東北會陳行鎮在城東南典史一員

行以入海 二十四里 提標右營遊擊一

吳淞江在城西北法華鎮在城西一 員

自太倉州嘉定 十二里 中軍守備一員

縣界流入西行諸翟鎮在城西三千總二員分駐城

至虹口而合于 十六里 汛閔行汛

黃浦江此外港龍華鎮在城西南把總二員分駐塘

汊支流皆入浦 一十二里 橋引翔港等汛

達海不可悉舉漕河涇鎮在城西

南二十里

北橋鎮在城西南

三十六里

閔行鎮在城西南

四十里

縣凡二鄉一十二

保二百一十四

處

城東有市一十一

處

城西五市


城南一十二市

城北七市

南

雁

縣





南匯縣要缺繁疲難有城

沿革

置域 天度 山鎮

水道 鄉鎮 官職

本上海縣地 在府東南一百二經度距 京師中無

明洪武二十年始 十里 緯度北極出地高 綫偏東五度三分

置南匯守禦所廣距九十里

國朝雍正三年改縱距七十三里

至 京師三千一 三十一度

百一十里 冬夏至日出入晝

至蘇州省治三百 夜時刻同華亭

二十里

東至濱海三里

西至上海縣界六

十里

南至奉賢縣界二

十四里

北至川沙廳界四

十九里

東南至濱海三十

里

西南至華亭縣界

八十四里

東北至川沙廳界

五十里

西北至上海縣界

七十里

海在城東方自南周浦鎮在城西北知縣一員

迤北五十六里 三十六里一名縣丞一員駐泥城

有土塘分內外 杜浦 訓導一員

為二內塘七汛下沙鎮一名鶴沙巡檢一員駐周浦

八墩外塘七汛 在城西三十里 鎮

十墩 新場鎮一名南下典史一員

黃浦江自華亭縣 沙又名石筍里提標城守都司一

界流入在城西 距下沙之東九 員

六十里折而東 里 把總一員駐周浦

北行入上海縣凡一鄉四保二 汛

界 十五區一百五


運鹽河自黃浦江 十三畝

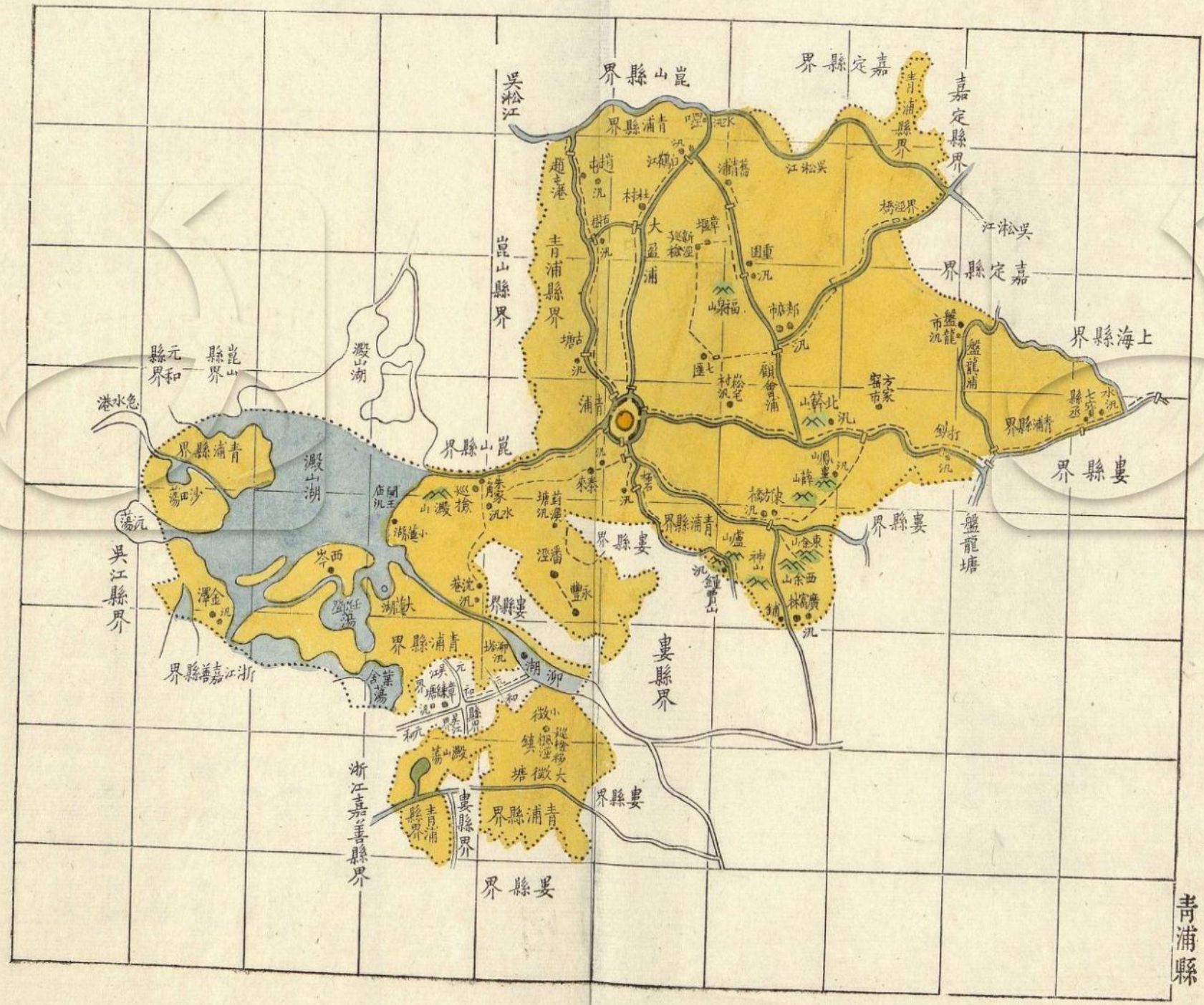
分而東行經城附場圍七

西北折而北流

入川沙廳界

青  
龍  
圖





青浦縣



青浦縣要缺繁疲難有城

沿革 疆域 天度 山鎮 水道 鄉鎮 官職

漢本婁縣地 在府西北五十四經度距 京師中余山在城東南一

梁以後為崑山縣 里 幾偏東四度二 十八里神山盧 吳淞江在城北二七寶鎮在城東北知縣一員

唐以後為華亭縣 縱距五十五里 緯度北極出地高 山鍾賈山在其 山縣界流入東 婁縣東為上海 鎮 教諭一員

地 至 京師三千四 三十一度五分 在其東北 南行過四江口 界 至諸翟鎮入上朱家角鎮一名珠訓導一員

元為華亭上海二 十四里 冬夏至日出入晝銜山在城東一十 海縣界 街閣在城西一主簿一員

縣地 至蘇州省治一百 夜時刻同華亭 六里 趙屯浦大盈浦顧 十二里 巡檢二員分駐朱

明嘉靖二十一年 六十里 福泉山在城東北 會浦盤龍浦皆金澤鎮在城西南 家角章堰等鎮

析置三十二年 東至上海縣界五 一十二里 北受吳淞江水 三十六里 典史一員

廢萬曆三年復 十四里 西至蘇州府元和 與黃浦江會 二十里 員

置 國朝因之雍正三 縣界四十五里 灤山湖在城西源章堰鎮在城北一把總三員分駐白

年析置福泉縣 南至婁縣界二十 自白蜆江經急 十六里 鶴江北簪山小

同城乾隆八年 里 水港入境東西重固鎮在城東北 一十八里南北 一十八里

并入今縣 北至太倉州嘉定 縣界三十五里 十餘里支港分 三十六里

東南至婁縣界四 十里 引湖水合泖達趙屯橋鎮在城西 江未可悉記 北二十四里

西南至蘇州府吳 江縣界浙江嘉 與府嘉善縣界 鎮在城東北二 南流入婁縣界 十四里

東北至嘉定縣界 四十四里 達于黃浦江曰廣富林鎮在城南 長泖曰圓泖曰 二十八里

五十四里 西北至蘇州府崑 山縣界三十六 今多淤窒矣 南三十六里與

里 元和吳江錯壤 縣凡四鄉一十四 保二百一十七

鋪遞凡五處

川  
從  
廳





川沙廳要缺繁疲難有城

沿革

疆域

天度

山鎮

水道

鄉鎮

官職

本上海南匯縣地在府東北一百二經度距 京師中無

明嘉靖三十六年 十里 綫偏東五度二

始築川沙堡置廣距三十里 分

兵戍守 縱距二十八里 緯度北極出地高

國朝乾隆二十四至 京師三千一 三十一度六分

年改董漕同知 百一十里 冬夏至日出入晝

為川沙海防同至蘇州省泊三百 夜時刻同華亭

知移駐嘉慶十 二十里 縣

年析置為撫民東至濱海一十二

同知 里

西至南匯縣界一

十八里

南至上海縣界一

里

北至上海縣界二

十七里

東南至南匯縣界

半里

西南至南匯縣界

六里

東北至太倉州寶

山縣界三十六

里

西北至上海縣界

二十四里

海在城東一十二龔家路鎮在城北同知一員

里有土塘內外 一十二里 司獄一員

袤三十六里 曹家路鎮在城北提標城守千總一

運鹽河在城東北 一十五里 員

折北行三十四高行鎮在城西北把總一員駐曹家

里入界浜河寶 三十四里 路汛

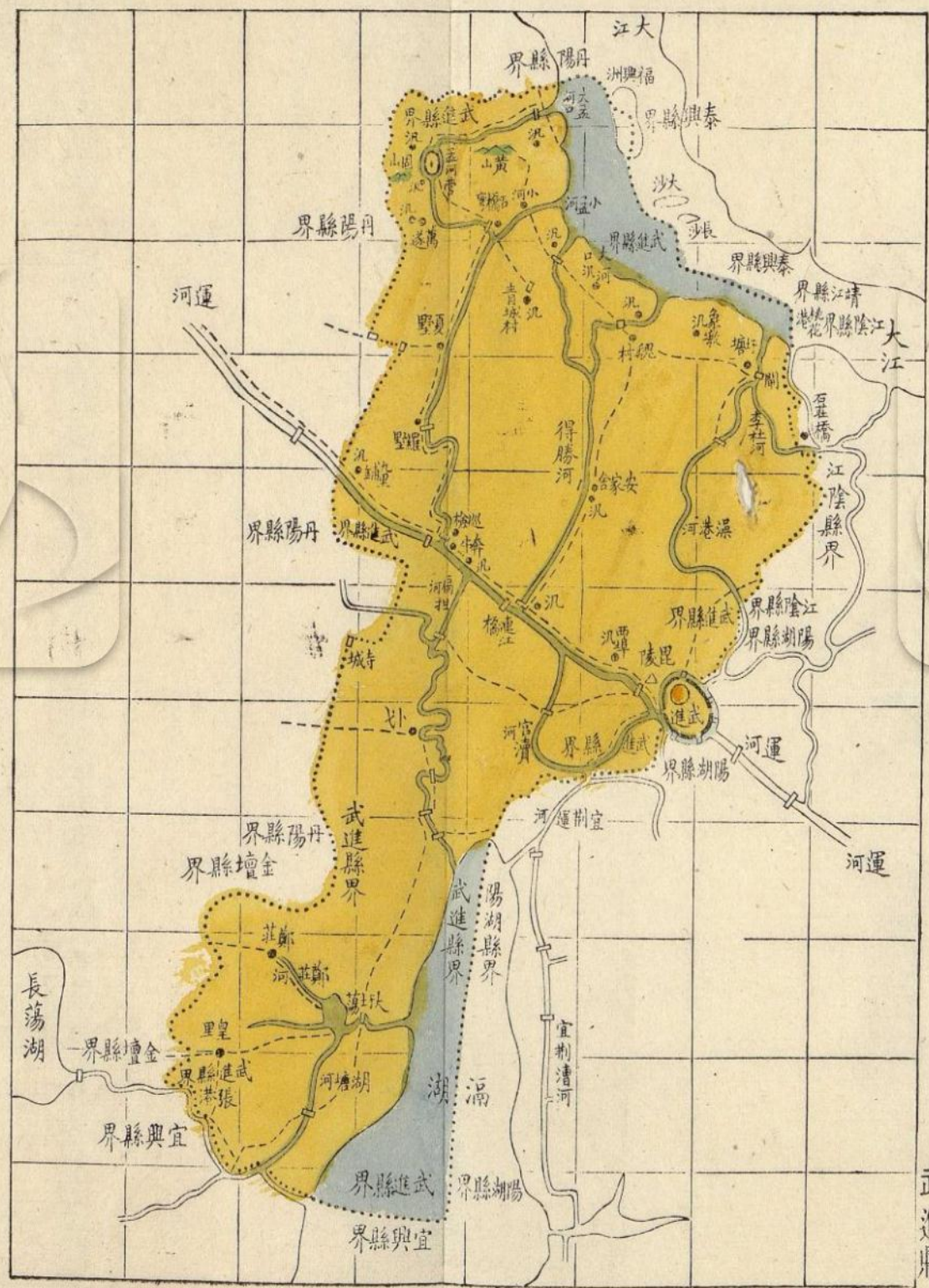
山縣界 廳凡二鄉三保二

白龍港在城東北 十五畝

一十二里入海附場團二

卷之五





武進縣

每方十里

江蘇省通志

武進縣最要衝繁疲難附郭與陽湖同城

沿革 疆域 天度 山鎮 水道 鄉鎮 官職

漢置毘陵縣屬會治府北及西南偏經度距 京師中黃山在城西北七大江自丹陽縣界孟河城在城西北知縣一員

積郡 廣距五十一里 縱距六十五里 綫偏東三度二 十里孟河之東 大小孟河口又 三十二年防倭教諭一員

後漢隸吳郡 三國吳因之 晉為毘陵郡治禾 嘉五年改名晉至蘇州省治二百 一分 冬至日出辰初初 刻三分日入申 正三刻十二分 晝三十九刻九 分夜五十六刻 六分 夏至日出寅正三 刻十二分日入 戌初初刻三分 晝五十六刻六 分夜三十九刻 九分

宋齊梁陳因之 隋仍為毘陵郡治 唐為常州治垂拱 西至鎮江府丹陽 二年析置武進 縣 南至陽湖縣界一 十五里 北至通州泰興縣 界五十里 明洪武初省晉陵 入武進為常州 東南至陽湖縣界 五里 西南至鎮江府金 壇縣界六十里 東北至江陰縣界 二十四里 西北至丹陽縣界 八十里

其西有固山 運河自陽湖縣界奔牛鎮在城西三典史一員 門四水門二 河奔牛等鎮

陵縣 東至陽湖縣界一 刻三分日入申 正三刻十二分 晝三十九刻九 分夜五十六刻 六分 夏至日出寅正三 刻十二分日入 戌初初刻三分 晝五十六刻六 分夜三十九刻 九分

丹陽縣界 鄭莊鎮在城西南城守千總一員 中軍守備一員 遊擊一員

孟河一名孟瀆河 五十里 把總一員駐西埠

在城西三十里 皇里半鎮在城西 汛

奔牛鎮東南接 南七十里 孟河營都司一員

運河北流六十縣凡一十八鄉市把總二員分駐孟 里東入大江自 集三十五 河魏村等汛

石橋灣分一支毘陵驛在城內府

西北流十里入 署前

江者名小孟河西塘四鋪

得勝河在城西一南塘二鋪

十八里舊名烈北塘二鋪

塘河運河水自晉陵故城即今治

連江橋分支北武進故城在城西

流四十三里東 北七十里


北入大江 營汛凡二十三

瀾湖在城西南三

十五里與陽湖

宜興分界東連

太湖西通蕪浦 港



陽

湖

縣







陽湖縣中繁難進同城武

沿革

疆域

天度

山鎮

水道

鄉鎮

官職

本武進縣地

治府南及東南偏同武進縣

芳茂山在城東二運河自武進縣界丁堰鎮在城東南知縣一員

國朝雍正二年析廣距四十五里

十五里 流入東南行經 一十五里 訓導一員

置分治郭下 縱距一百二十里

三山在其東北 丁堰咸墅堰橫咸墅堰鎮在城東主簿一員

至京師至省治

舜山在城東北四 林等鎮折東入 南二十五里 巡檢一員駐馬蹟

同武進縣

十五里半入江 無錫縣界 橫林鎮在城東南 山鎮

東至無錫縣界四

陰縣界 漕河自武進縣界 三十五里 典史一員

十五里

鳳皇山在城東南 西南流入至了三河口在城東北太湖水師營千總

西至武進縣界一

五十里迤東南 河橋會瀉湖水 二十五里 一員駐馬蹟山

里

一十八里有陳 曲折少東南行了河橋在城西南

南至宜興縣界七

灣山 過萬塔坊前橋 二十六里

十里

馬蹟山在城東南 至寨橋南入宜坊前橋在城西南

北至江陰縣界五

九十里太湖中 興縣界 五十四里

十里

山周一百二十網頭河亦名北商雪堰橋鎮在城東

東南至宜興縣界

里 河自運河分流 南八十里

一百里

管箕山夫椒山在 東北行過鄭六馬蹟山鎮在城東

西南至武進縣界

其南 橋三河口折北 南一百里

二十五里

行入江陰縣界縣凡一十九鄉市

東北至江陰縣界

太湖在城東南九 集三十一

五十里

十里 東路四鋪

西北至武進縣界

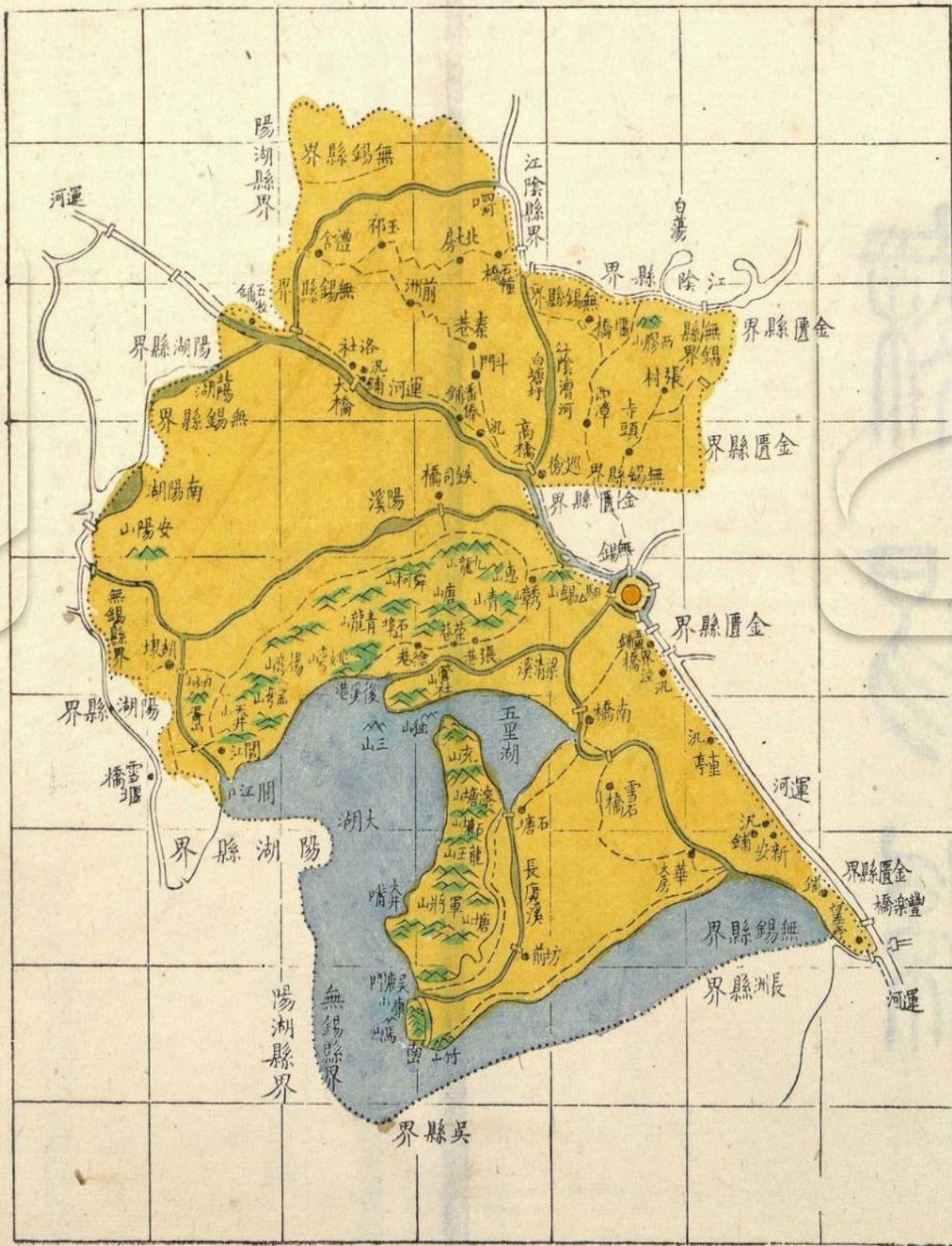
瀉湖在城西南二南路三鋪

一里

十里

齋  
錫  
縣





無錫縣

三

無錫縣中衝繁與金城

沿革

疆域

天度

山鎮

水道

鄉鎮

官職

漢置屬會稽郡

在府東南九十里

經度距 京師中

惠山在城西七里

運河自陽湖縣界

潘葑鎮俗名潘俸

知縣一員

後漢隸吳郡

廣距五十里

綫偏東三度三

一名九龍山峯

流入過五牧東

在城西北一十

縣丞一員

三國吳省

縱距一百一十里

十四分

巒縣延隨地異

南行經洛社由

八里

教諭一員

晉太康元年復置

至京師二千六

緯度北極出地高

潘俸至高橋與

新安鎮在城東

南巡檢一員駐高橋

屬毘陵郡後隸

百二十五里

三十一度三十

湖濱而止

江陰漕河會合

三十里

汛

晉陵郡

至蘇州省治一

八分

錫山在惠山東一

又南行少東繞

望亭鎮在城東

南典史一員

宋齊以後因之

四十里

冬至日出辰初

峯特出不相連

城而過運東南

五十里

千總一員駐南門

隋屬毘陵郡

東至金匱縣界半

刻二分日入申

屬

行至新安過北

縣凡八鄉有市

集外清甯汛

唐屬常州

里

正三刻十三分

獨山在城西南一

望亭以達南望

三十三

內

五代宋因之

西至陽湖縣界五

晝三十九刻十

十八里北與管

亭入長洲縣界

錫山驛在城西

門

元元貞元年升為

十里

一分夜五十六

社山相望南與

江陰漕河源自大

內

州隸常州路

南至蘇州府長

刻四分

充山對峙又有

江而入由江陰

南塘三鋪

明洪武初復為縣

縣界七十七里

夏至日出寅正三

三山屹立湖中

縣界流入抵石

西北塘四鋪

屬常州府

北至江陰縣界三

刻十三分日入

亦與相望

幢過白塘至高

北塘二鋪

國朝因之

十三里

戊初初刻二分

軍將山在城西南

橋合於運河

東南至長洲縣界

四十三里

晝五十六刻四

四十里前臨長

太湖在城西南

三

西南至陽湖縣界

五十里

十一分

嶺盤互其名不

吳縣西接陽湖

縣等界

東北至江陰縣界

五十一里

一

安陽山在城西北

梁溪在城西源出

惠山引而東至

西北至陽湖縣界

五十里

一

西膠山在城東北

城西乃分為二

一西南流由獨

陽溪在城西北東

貫運河西貫直

湖港入於陽湖

山門入太湖一

南流為長廣溪

西由吳塘門入

太湖

陽溪在城西北東

貫運河西貫直

湖港入於陽湖

山門入太湖一

南流為長廣溪

西由吳塘門入

太湖

陽溪在城西北東

貫運河西貫直

湖港入於陽湖

山門入太湖一

南流為長廣溪

西由吳塘門入

太湖

陽溪在城西北東

貫運河西貫直

湖港入於陽湖

山門入太湖一

南流為長廣溪

西由吳塘門入

太湖

陽溪在城西北東

貫運河西貫直

湖港入於陽湖

山門入太湖一

南流為長廣溪

西由吳塘門入

太湖

陽溪在城西北東

貫運河西貫直

湖港入於陽湖

山門入太湖一

南流為長廣溪

西由吳塘門入

太湖

金匱縣





金匱縣中繁難與無錫同城

沿革

畺域

天度

山鎮

水道

鄉鎮

官職

本無錫縣地 在府東南九十里同無錫縣  
國朝雍正二年析廣距七十里  
置 縱距一百一十里  
至京師至省治  
同無錫縣

顧山在城東北六運河自高橋鎮起坊橋鎮在城東南知縣一員  
十五里與常熟 與無錫縣夾界 六十里 訓導一員  
江陰接界 由黃埠墩東南后宅鎮在城東南主簿一員  
鴻山在城東五十 行至望亭入長 四十里 巡檢一員本為望  
里一名皇山少 洲縣界東岸皆蕩口鎮在城東南 亭分司今駐蕩  
北有石脊山塗 縣境 五十里 口鎮

東至蘇州府常熟 縣界七十里

山嵩山白丹山北河自城北門外梅村鎮在城東南典史一員

西至無錫縣界半 里

膠山在城東四十 運河分支東行 三十里 提標常州營左軍  
里山長九里隨 經楊婆蕩張涇坊前鎮在城東南 守備一員駐城  
地異名 橋少東北又分 一十里 中

南至蘇州府長洲 縣界七十七里

芙蓉山在城東北 支一東南流過東亭鎮在城東一把總一員駐黃埠  
二十五里上有 東湖塘嚴家橋 十里 墩汛

北至江陰縣界三 十三里

天乙峯南為環 至楊尖計共行張涇橋鎮在城東  
翠山 七十里入常熟 北四十里

東南至長洲縣界 四十里

橫山在城東北三 縣界一支北行東湖塘鎮在城東  
十里西南為斗 少東北入江陰 北四十五里

西南至無錫縣界 一十五里

山少南有前山 縣界 嚴家橋鎮在城東  
夾山其名不一百瀆港自城南門 北五十里

東北至常熟縣界 七十里

外運河分支東楊尖鎮在城東北  
行少東南流經 七十里

西北至江陰縣界 三十三里

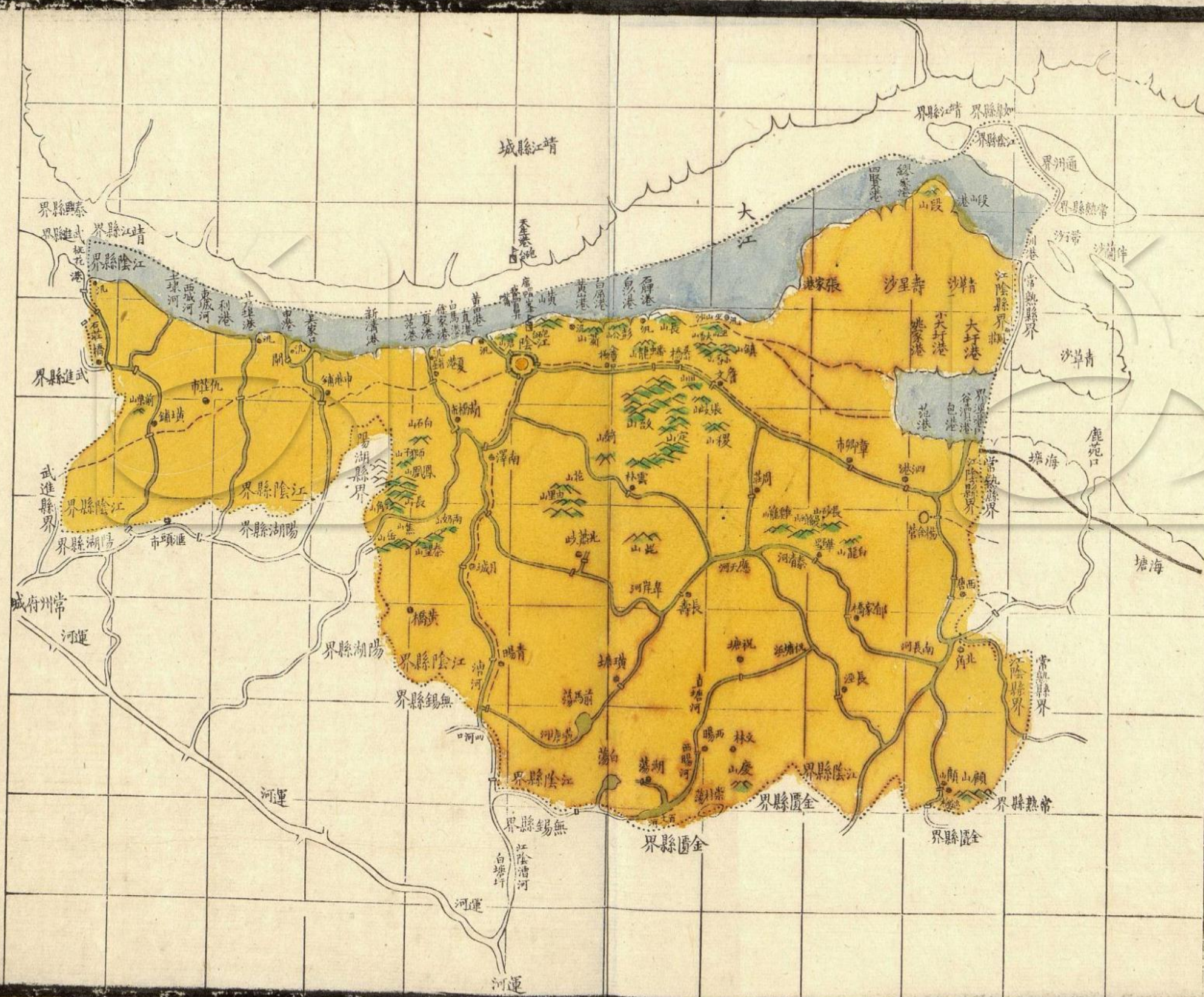
坊前梅村至蕩縣凡六鄉有市集  
口鎮入常熟縣 二十  
界計曲折行六黃埠墩汛在城北  
十里此外港汊 五里  
紛歧不可晰記



經

陰

縣



江陰

武進

常州

江陰縣 缺要繁疲難 有城

沿革

疆域

天度

山鎮

水道

鄉鎮

官職

漢本毘陵縣地 在府東七十里 經度距 京師中君山在城北門外大江在城北二里雲林鎮亦作雲亭知縣一員

晉太康二年析置廣陵一百六十里 綫偏東三度四 一里一名歐江 西自武進縣界 在城東南一十縣丞一員

暨陽縣隸毘陵縱距七十四里 十六分 山 流入東行百餘 八里 教諭一員

郡尋改屬晉陵至 京師二千六緯度北極出地高蕭山在城東北一 達通州入常熟 二十五里 巡檢一員駐顧山

郡 百五里 三十一度五十 十五里其東有 縣界又東入海華墅鎮在城東南 鎮

宋齊因之 至蘇州省治二百 九分 彭公山 里北接靖江東周莊鎮在城東南訓導一員

梁太平三年析置 一十里 冬夏至日出入及石牌山亦名長山漕河源自大江黃 三十五里 典史一員

今縣兼置江陰東至蘇州府常熟 晝夜時刻同武 在城東北一十 田港分支流入長壽鎮在城東南提標江陰營城守

郡 縣界九十里 進縣 五里其西有港 直南行經南澤 三十里 遊擊一員

隋開皇九年郡廢西至武進縣界七 香山在城東二十 月城青陽等鎮顧山鎮在城東南中軍守備一員

仍屬毘陵郡 十里 九里西七里為 至四河口又南 六十里 千總一員

唐武德三年置暨南至無錫縣界五 蟠龍山 入無錫縣界 章卿市在城東三把總二員一駐城

州九年廢縣始 十四里 綺山在城東十里應天河自四河口 十六里 汛一駐沙洲汛

屬常州 北至靖江縣界二 定山在城東二十 少北分漕河水楊舍營在城東五福山營右軍千總

五代南唐昇元中 十里 五里支峯甚多 東行折而東北 十里 一員駐楊舍汛

置江陰軍縣為東南至常熟縣界 由里山在城東南 經瑣塘長壽東瑣塘鎮在城東南

軍治 八十里 一十五里山四 至華墅折東南 四十里 行爲南長河入青陽鎮在城南三

宋熙甯四年軍廢西南至武進縣界 面皆九里又名 常熟縣界 十里

建炎四年復二 七十里 九里山 白龍山在城東南橫河自城河東行縣凡十七鄉四百

十七年又廢三東北至常熟縣界 五十里北有沙 過章卿市泗港 四十四保有市

十一年復置屬 七十五里 山等相連 北入大江為谷 集二十七

兩浙西路 西北至武進縣界 鳳皇山在城西南 濱港

元至元十四年升 七十二里 一十八里亦多利港在城西五十

為路後降為州 屬常州路尋直 支嶺其餘小山 里東北行二十

隸行省 不悉記 五里入于大江

明初改為連洋州 申港在城西三十

尋復洪武初改 里一名申浦南

為縣屬常州府 流入陽湖縣界

國朝因之 夏港在城西一十

里導江水東南

行與黃田港合

此外港汊不勝

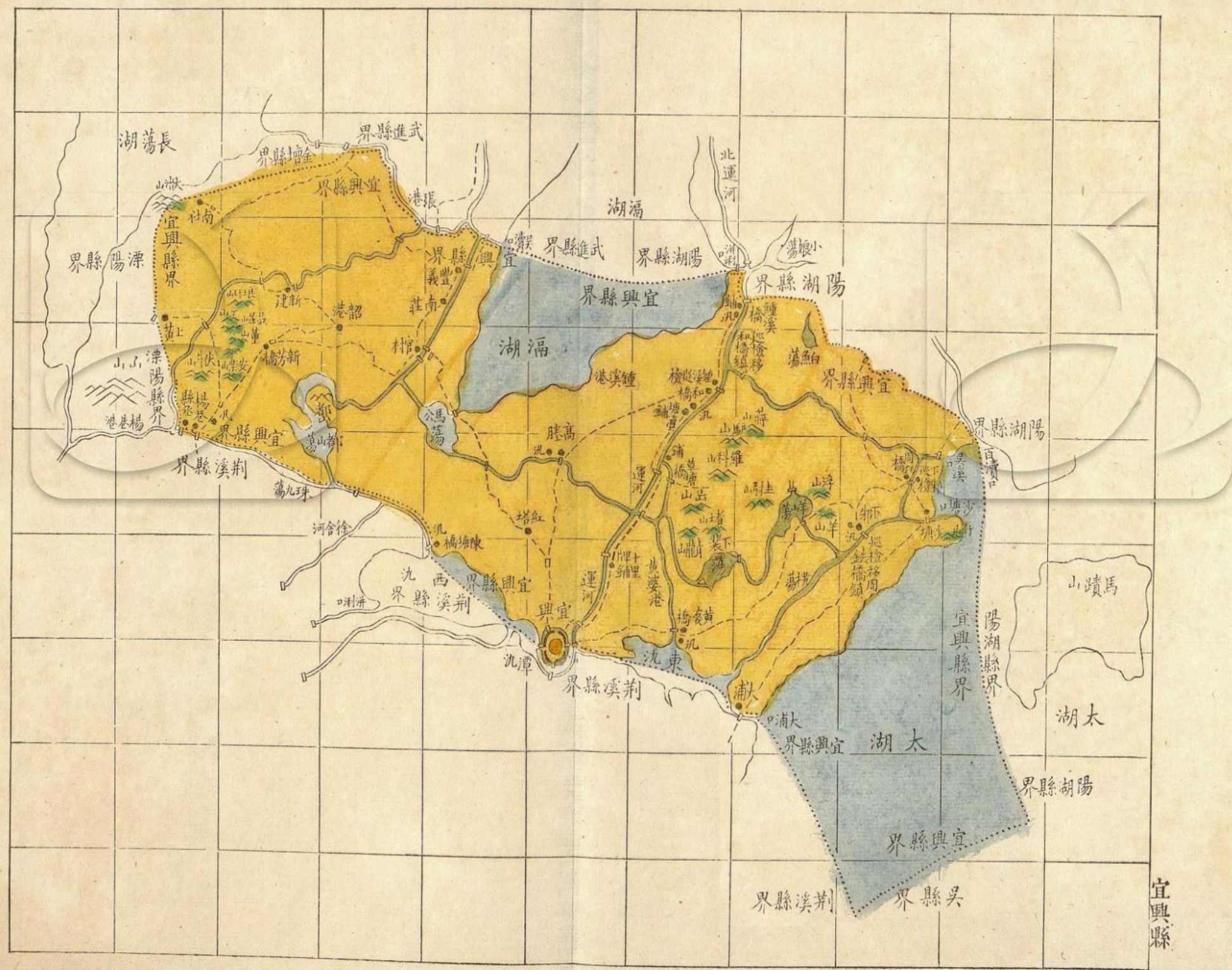
備載

陸

興

縣





宜興縣

宜興縣中疲難與荆溪

沿革 疆域 天度 山鎮 水道 鄉鎮 官職

漢置陽羨縣屬會在府南一百二十經度距 京師中岳山在城西北七漕河亦名運河東楊巷鎮在城西北知縣一員

稽郡 里 綫偏東三度二 十里周三十里 北自陽湖縣界 七十里 縣丞一員駐楊巷

後漢隸吳郡 廣距一百六十里 十一分 有奇支山甚多 流入西南行繞下邳鎮在城東北 鎮

三國吳分屬吳興縱距六十里 緯度北極出地高 西入溧陽縣界 城南而西合于 三十五里 教諭一員

郡 至 京師二千六 三十一度二十羊山本名陽山在 西沈其東合于和橋鎮在城北三 巡檢二員分駐周

晉永興元年於縣 百四十五里 七分 城東北三十五 東沈支港貫通 十里 鐵橋和橋等鎮

置義興郡 至蘇州省治二百冬至日出辰初初 里又東十里有 東北行為橫蕩周鐵橋鎮在城東典史一員

宋齊以後因之 四十里 刻二分日入申 竹山濱湖 河九十里至百 北四十五里 提標常州營右軍

隋初郡廢改縣曰 東至陽湖縣界七 正三刻十三分岳山一名計山在 濱港入于太湖鍾溪橋鎮在城北 守備一員駐城

義興隸毘陵郡 十里 畫三十九刻十 城東北二十五張港自長蕩湖分 五十里 中

唐武德七年置南 西至鎮江府溧陽 一分夜五十六 里峯嶺連屬不 流東行至吳濱縣凡三鄉有市集于總一員駐和橋

興州八年州廢 縣界九十里 刻四分 一其名 口橫貫漏湖其 一十六 汛

仍屬常州 南至荆溪縣界半夏至日出寅正三都山在城西北三 西北之官村河 楊巷河並匯入

五代因之 里 刻十三分日入 十里 楊巷河並匯入

宋太平興國初改北至武進縣界三 戊初初刻二分大涪山一作大坯 焉

為今縣 十五里 畫五十六刻四 山在城西北一太湖在城東南二

元至元十五年升東南至蘇州府吳 分夜三十九刻 百里又小坯山 十五里

為府二十年仍 縣界九十里 十一分 一名白石山分漏湖在城北二十

降為縣二十一 西南至荆溪縣界 跨金壇溧陽二 五里分跨武進

年又升為府兼 五十里 縣界 陽湖二縣界其

置縣為府治元 東北至陽湖縣界 餘諸蕩不及備

貞初府縣俱廢 七十里 記

改為州隸常州 西北至鎮江府金

路 壇縣界七十里

明洪武初復為縣

屬常州府

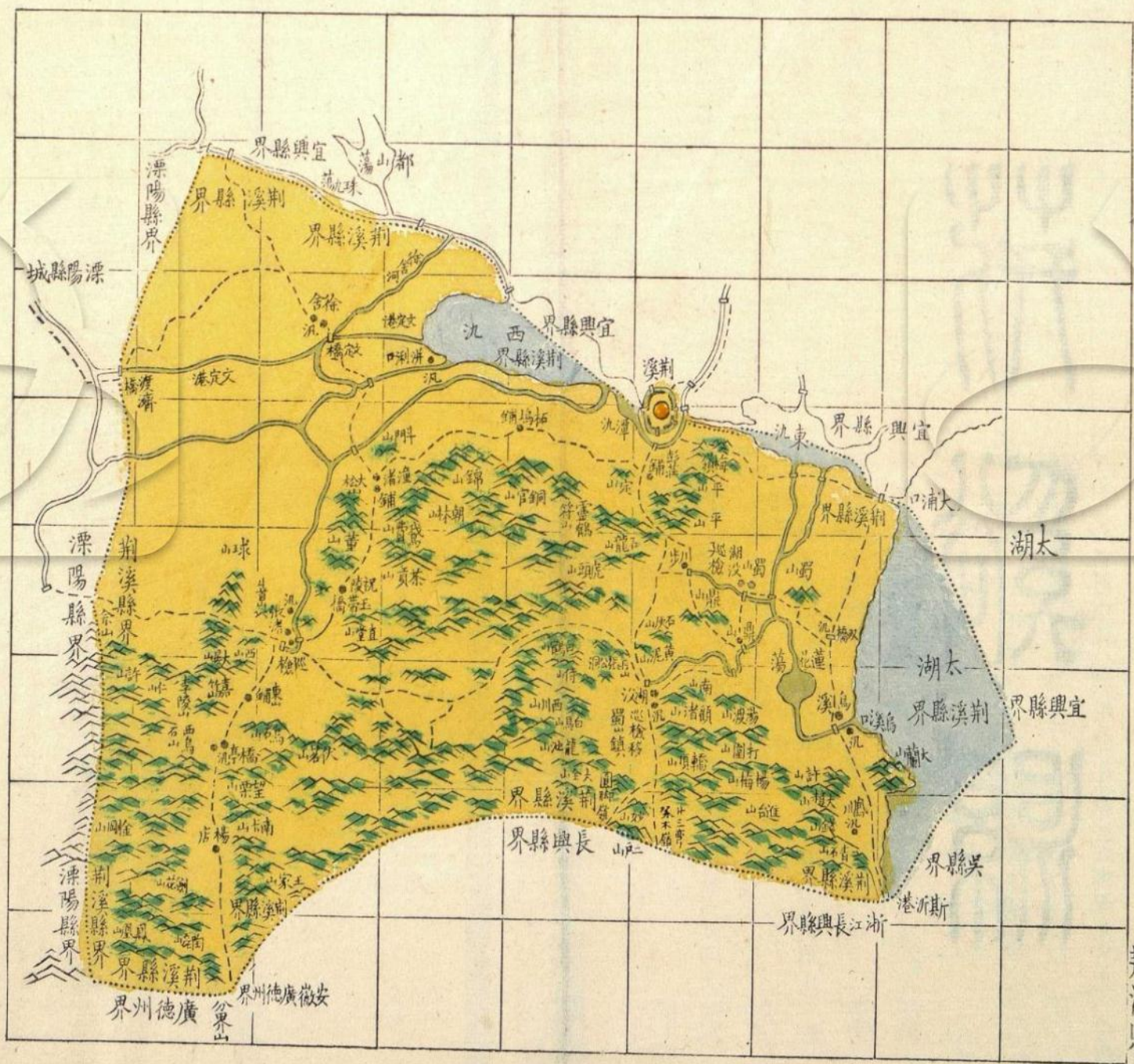
國朝因之

平

縣

縣





荆溪縣

荆溪縣

荆溪縣



荆溪縣

中缺疲難同城

沿革

疆域

天度

山鎮

水道

鄉鎮

官職

本宜興縣地

在府南一百二十同宜興縣

國朝雍正二年析

置

龍池山在城南七東沅在城東  
十里高五里為西沅在城西本日

大浦鎮在城東南知縣一員  
訓導一員

置

廣距一百八十里

縣主山岡嶺重

東溪西溪亦曰川步鎮在城東南巡檢二員分駐蜀

縱距八十里

曩隨地異名不

東九西九者計一十八里  
山張渚等鎮

至京師至省治

可悉記

里三九縱橫皆蜀山鎮在城東南典史一員

同宜興縣

國山在城西南五

九里也匯廣德  
把總一員駐徐舍

東至宜興縣界三

十里延袤三十

溧陽金壇宜興湖汶鎮在城南四  
汛

十里

六里

及本縣迤西諸  
十五里

西至鎮江府溧陽

章山一名黃山在

山澗水分為茫烏溪鎮在城東南

縣界九十里

城西南七十里

然巨浸又東行  
五十里

南至浙江湖州府

周六十八里有

至大浦口入于徐舍鎮在城西四

長興縣界八十

奇

太湖  
十五里

里

分界山在城西南楊巷河在城西北張渚鎮在城西南

北至宜興縣界半

一百里

七十里與宜興  
七十里

東南至蘇州府吳

蜀山在城東南三

分界南岸為本縣凡九鄉一百六

縣界七十里

十八里本名獨

縣境入于西沅  
十四邑三百八

西南至安徽廣德

大蘭山在城東南

十五里西自溧  
十

州界一百里

五十里斗入太

陽縣界流入為西塘四鋪

東北至宜興縣界

湖五里相連二

渡濟橋河東行南塘三鋪

三十里

里一名香蘭山

少北至徐舍分

西北至溧陽縣界

茶貢山在城西南

為徐舍河東北

九十里

三十里自東迤

合于楊巷河一

西凡南境皆崇

山峻嶺焉

支東行合于西

沅

蜀山河北源自川

步南源出湖汶

至蜀山合而北

流入東沅一支

南流折東至烏

溪口入于太湖

流入東沅一支

南流折東至烏

溪口入于太湖

流入東沅一支

南流折東至烏

溪口入于太湖

流入東沅一支

南流折東至烏

溪口入于太湖


流入東沅一支

南流折東至烏

靖

江

縣





靖江縣簡難有城

沿革

疆域

天度

山鎮

水道

鄉鎮

官職

漢本海陵縣地

在府東北一百五經度距京師中孤山在城東北一

大江西自武進縣西來鎮在城東北知縣一員

三國六朝因之

十里

緯偏東三度四十二里

界流入進東行三十六里縣丞一員

唐為海陵吳陵二廣距一百二里

十六分

至張黃港接如斜橋鎮在城東二教諭一員

縣地屬常州

縱距五十二里

緯度北極出地高

泉縣界又自界十五里亦即善訓導一員

五代因之

至京師二千四

三十二度五分

港起分一支為因鎮巡檢一員駐西來

宋為泰興縣地

百里

冬夏至日出入及

界河繞縣北境生祠鎮一曰孫祠鎮

元改屬江陰縣

至蘇州省治二百

晝夜時刻同武

黃港仍合為江四墩子鎮在城西提標靖江營守備

明成化七年析置

四十里

進縣

而東入于海南四十二里一員

今縣屬常州府東至通州如皋縣

國朝因之

界六十里

夏仕港在城東北八圩鎮在城南一把總一員駐城汛

西至通州泰興縣

三十六里自西十五里

界四十二里

來鎮西分界河縣凡三鄉有市集

南至江陰縣界三

水南行由安甯七

十五里

港達江

北至泰興縣界一

小生圩港亦在城

十七里

東北二十八里

東南至江陰縣界

分界河水南入

五十里

于江

西南至武進縣界

廟樹港在城北二

五十里

十里分界河水

東北至如皋縣界

南行經八圩鎮

七十里

達江

西北至泰興縣界

圍河繞城而分東

五十里

西一東行經孤

山至斜橋合于

夏仕港一西行

過新豐市少南


流由九圩港達

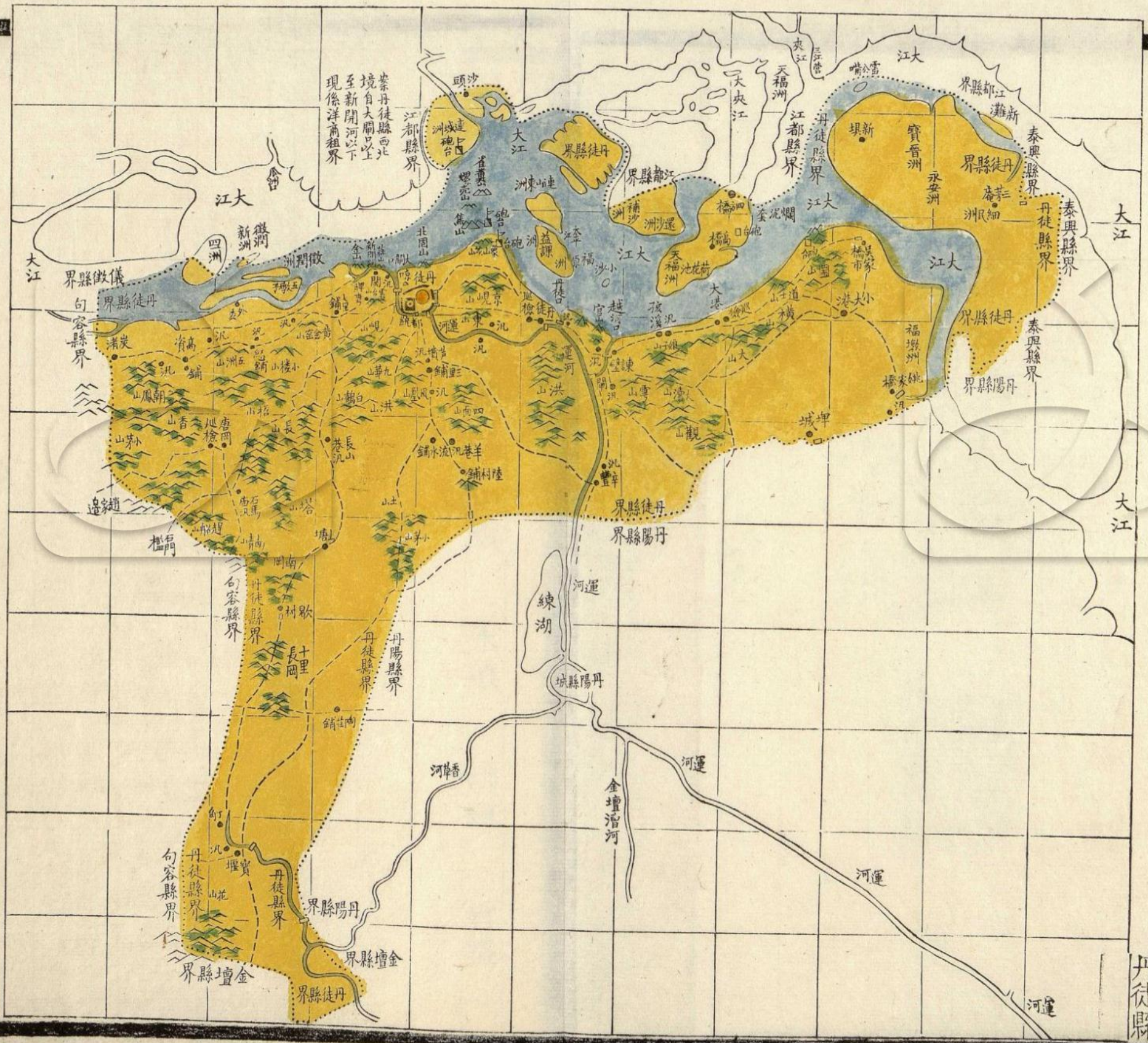
江

丹

社

縣





丹徒縣

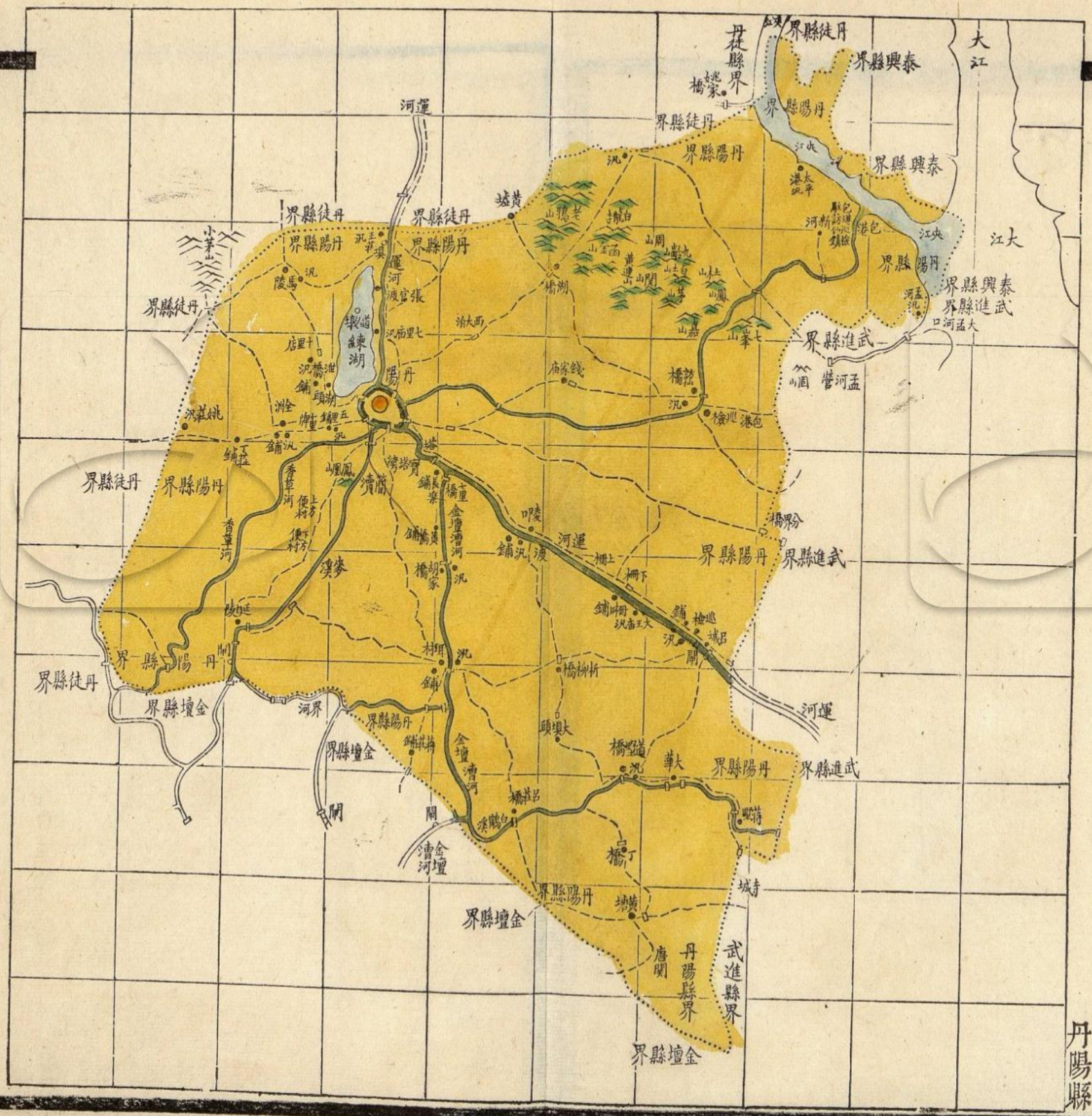
丹徒縣最要衝繁疲難附郭

| 沿革      | 疆域         | 天度      | 山鎮      | 水道      | 鄉鎮      | 官職      |
|---------|------------|---------|---------|---------|---------|---------|
| 秦置      | 廣距一百三十里經度距 | 京師中     | 北固山在東北郭 | 大江西自句容縣 | 丹徒鎮在城東一 | 知縣一員    |
| 漢屬會稽郡   | 縱距七十八里     | 緯度北極出地高 | 花山一名東山在 | 界流入經城西  | 十五里     | 教諭一員    |
| 後漢隸吳郡   | 至京師二千三     | 幾偏東二度五  | 外斗入大江高  | 北迤東少北分  | 諫壁鎮在城東二 | 訓導一員    |
| 三國吳嘉禾三年 | 百三十五里      | 緯度北極出地高 | 城東三里江濱  | 夾寶晉洲接泰  | 十五里     | 主簿一員    |
| 改曰武進縣   | 至蘇州省怡三百    | 三十二度十五  | 京峴山在城東五 | 興縣界東行入  | 辛豐鎮在城東南 | 巡檢三員分駐港 |
| 晉太康二年復名 | 七十         | 分       | 里       | 武進縣界即揚  | 四十五里    | 口丹徒高資等  |
| 為毘陵郡治後  | 東至丹陽縣界七    | 冬至日出辰初  | 里       | 子江亦名京江  | 大港鎮在城東四 | 鎮       |
| 屬南東海郡   | 十里         | 刻三分日入申  | 焦山在城東九里 | 運河南自丹陽縣 | 十里      | 典史一員    |
| 朱齊以後因之  | 西至江甯府句容    | 正三刻十二分  | 大江中山之餘  | 界流入經辛豐  | 埤城鎮在城東南 | 提標鎮江城守營 |
| 隋開皇九年改為 | 縣界六十里      | 晝三十九刻九  | 支東北出有二  | 西北行由丹徒  | 四十五里    | 中軍守備一員  |
| 延陵縣省縣入  | 南至丹陽縣界五    | 分夜五十六刻  | 島對峙江中曰  | 口達江一支西  | 寶堰鎮在城西南 | 千總一員    |
| 之十五年為潤  | 十里         | 六分      | 海門亦名雙峯  | 行繞城而北至  | 七十三里    | 把總三員分駐城 |
| 州治大業初又  | 北至揚州府江都    | 夏至日出寅正三 | 山       | 大開口達江   | 高資鎮在城西三 | 東城西朱張圩  |
| 隸江都郡    | 縣界二十八里     | 刻十二分日入  | 金山在城西北七 | 沙洲新舊淤漲不 | 十五里     | 等汛      |
| 唐武德三年復  | 名東南至丹陽縣界   | 戊初初刻三分  | 里舊在大江中  | 定名不悉記   | 炭渚鎮在城西四 |         |
| 為潤州治    | 六十五里       | 晝五十六刻六  | 今濱江焉    |         | 十五里     |         |
| 五代因之    | 西南至句容縣界    | 分夜三十九刻  | 圖山在城東北六 |         | 十里      |         |
| 宋為鎮江府治  | 八十         | 九分      | 十里西連橫山  |         | 縣凡四鄉一百一 |         |
| 元明未改    | 東北至通州泰興    |         | 起伏不一    |         | 村有市集一十  |         |
| 國朝因之    | 西北至揚州府儀    |         | 長山在城南二十 |         | 三       |         |
|         | 徵縣界七十里     |         | 五里西南諸山  |         | 京口驛在城西  |         |
|         |            |         | 甚多隨地異名  |         | 南塘三鋪    |         |
|         |            |         | 連岡袤遠    |         | 西塘六鋪    |         |
|         |            |         | 蒜山在城西九里 |         |         |         |
|         |            |         | 濱江舊寬廣可  |         |         |         |
|         |            |         | 容萬人宋元間  |         |         |         |
|         |            |         | 已大半淪沒   |         |         |         |

丹  
陽  
縣







丹陽縣

丹陽縣

每方十里

丹陽縣要繁疲難 有城

沿革

疆域

天度

山鎮

水道

鄉鎮

官職

漢置曲阿縣屬會稽郡東南七十里經度距京師中九齡山一名九靈大江自東北界流呂城鎮在城東南知縣一員

魏郡 廣距八十里 魏偏東三度四分 山在城東北四十里 入南行至武進 五十里 教諭一員

後漢隸吳郡 縱距六十五里 十五里西北有 縣界一支自丹包港鎮在城東北訓導一員

三國吳嘉禾三年至 京師二千四緯度北極出地高 老鴉山東南為 徒縣界流入東 七十里 主簿一員

改曰雲陽 百五里 三十二度二分 七十里 南行過包港仍延陵鎮在城西南巡檢二員分駐呂

晉太康元年復為至蘇州省治三百冬夏至日出入及 問 合于大江為夾 三十五里 城訪仙橋等鎮

南河屬毘陵郡 里 晝夜時刻同丹 一其 江 訪仙橋鎮在城東典史一員

宋隸晉陵郡 東至常州府武進 徒縣 運河自武進縣界 三十里 提標城守把總一

齊因之 縣界五十八里 流入西北行六馬陵鎮在城西北 員

梁屬壽陵郡 西至丹徒縣界三 十里繞城而過 二十五里

漢屬東海郡 十里 折北行二十五雲陽驛在城南門

清屬江都郡 南至金壇縣界四 里入丹徒縣界 外

唐武德三年於縣 十里 漕河自金壇縣界東南塘三鋪

開元五年改北至丹徒縣界二 里 流入北行合于南塘四鋪

曰壽州八年州 十五里 運河一支引而西塘三鋪

廢屬潤州天寶東南至武進縣界 武進縣界 東為白鶴溪入

初始改今縣 六十里 武進縣界

五代因之 西南至丹徒縣界 簡濱河俗名香草

宋屬鎮江府 四十五里 河南接金壇諸

元明未改 東北至武進縣界 水東北達運河

國朝因之光緒十 七十里 包港西接運河東

八年省衝字加西北至丹徒縣界 北行七十里入

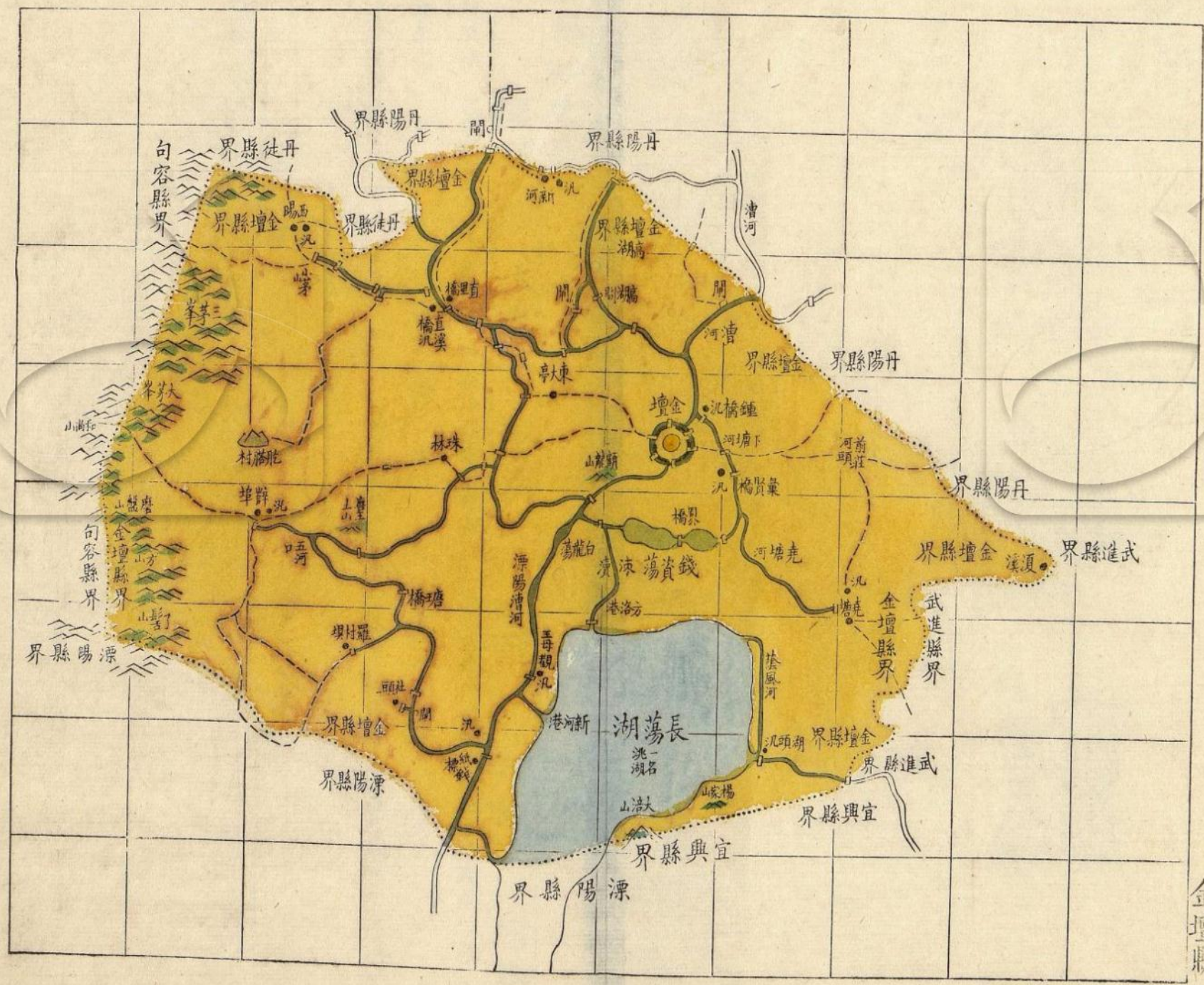
上海改為兼三 三十里 于大江

要缺 練湖在城北百二

十步闊週四十

金壇

縣



金壇縣

江蘇全省輿圖

每方十里

金壇縣中疲難有城

沿革 天度 山鎮 水道 鄉鎮 官職

漢本曲阿縣地 在府南一百六十里 經度距 京師中顧龍山在城南五漕河在城北引流堯塘鎮在城東南知縣一員

三國以後因之 里 綫偏東三度三 里 方山在城西南四 十五里北為磨 進之瀾湖而東 十五里 訓導一員

隋大業末析置金廣距一百里 山縣 縱距八十里 緯度北極出地高 十五里北為磨 北達于運河其社頭鎮在城西南典史一員

唐初隸蔣州武德至 京師二千四 三十一度五十 分 盤山 一 支貫城而南 五十里 提標城守千總一

八年省入延陵 百九十五里 分 丫髻山在城西南 為溧陽漕河旁僻埠鎮在城西五 員

縣垂拱四年復至蘇州省治二百冬夏至日出入及 五十里一名恰 曠山有青龍洞 絡洮湖西挾諸 十里

置改爲今縣屬 一十里 晝夜時刻同丹 曠山亦名三茅峰 水南流入溧陽珠林鎮在城西二 縣界 十五里

泗州 東至常州府武進 徒縣 茅山亦名三茅峰 又名大茅峰在 縣界 十五里

五代因之 縣界三十五里 城西六十五里西陽水在城西北西陽鎮在城西北 四十五里合山 四十五里

宋屬鎮江府 西至江甯府句容 縣界六十五里 山東南二面爲 四十五里合山 四十五里

元明未改 南至溧陽縣界五 十里 縣境其西北二 面爲句容縣界 直里橋受東大 汛有市集二十

國朝因之 北至丹陽縣界三 十里 網嶺長廣此山 亭來水合而南 二


東南至常州府宜 興縣界五十里 爲主 流折東又南行北塘二鋪 由方洛港入于西塘一鋪

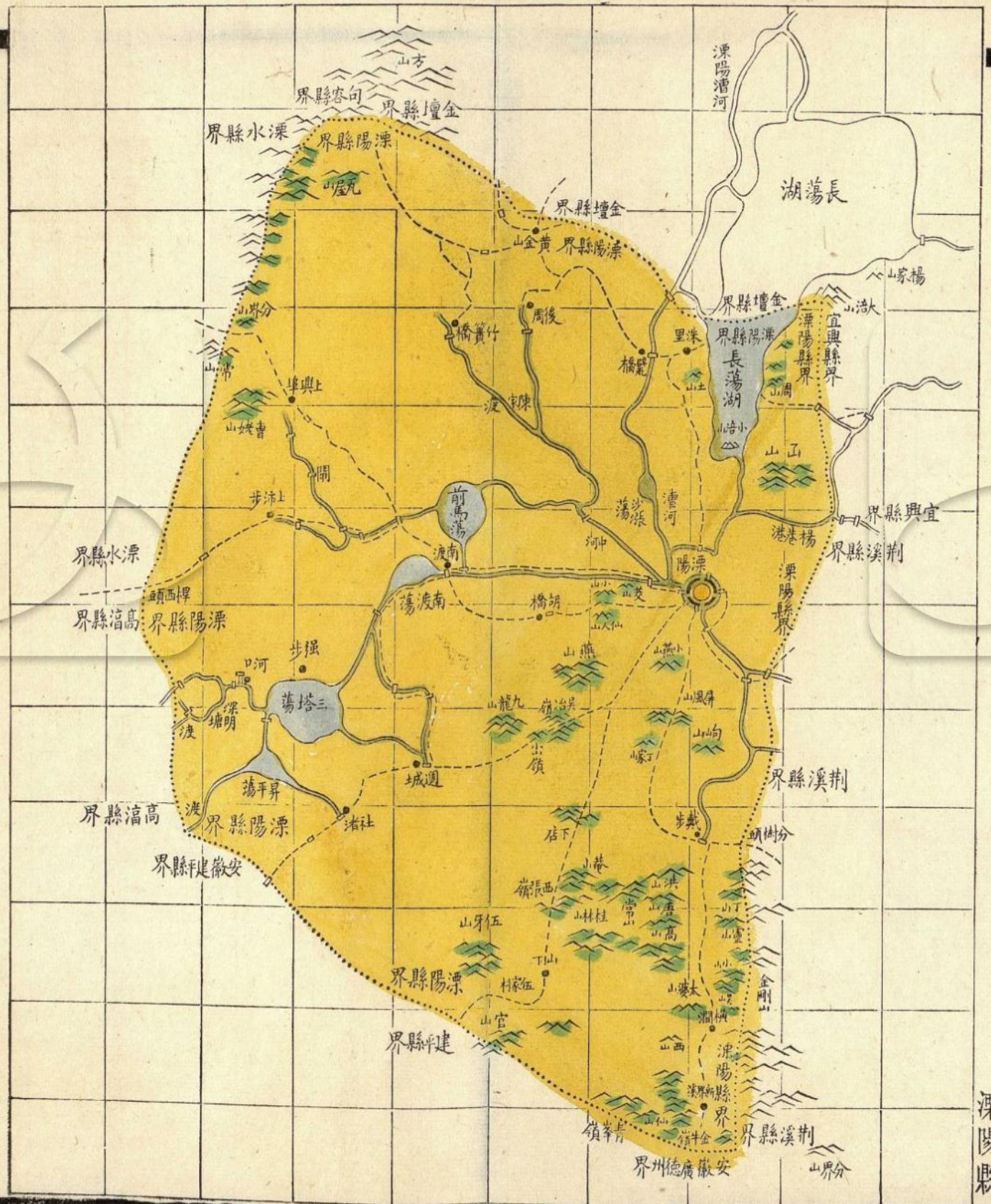
西南至溧陽縣界 七十里 洮湖 僻埠水在城西四 十里發源經五

東北至丹陽縣界 三十里 河口會合諸水 東行由新河港 入于洮湖

西北至丹徒縣界 四十里 洮湖一名長蕩湖 在城南三十里 周百二十里南 跨溧陽縣界此 外不悉記

德陽縣





溧陽縣

溧陽縣中繁疲有城

沿革 置域 天度 山鎮 水道 鄉鎮 官職

漢置屬丹陽郡後在府西南二百四經度距 京師中山一作岳山在漕河自城西會合戴步鎮在城東南知縣一員

漢因之 十里 畿偏東三度二 城東北二十五 西北來諸水直 三十六里 縣丞一員

三國吳省 廣距九十八里 分 里 北行過登橋又南渡鎮在城西南教諭一員

晉太康元年復置縱距一百五十里緯度北極出地高大涪山亦作垓在 北入金壇縣界 三十六里 訓導一員

宋齊以後因之 至 京師二千五 三十一度三十 城東北四十五長蕩湖在城東北週城鎮在城西南典史一員

隋開皇十八年併 百七十五里 二分 里洮湖中小垓 二十五里與宜 四十五里 督標城守營都司

入溧水 至蘇州省治二百冬至日出辰初初 山去城東北二 與金壇接界 社渚鎮在城西南 一員

唐武德初復置屬 七十里 刻二分日入申 十五里亦在湖前馬蕩在城西二 九十里 千總一員

揚州九年屬宜 東至常州府宜興 正三刻十三分 中 十五里東受中上興埠鎮在城西

州乾元元年屬 縣界一十八里 晝三十九刻十五瓦屋山在城西北 河之水西合曹 七十里

昇州州廢還屬 西至江甯府溧水 一分夜五十六 八十里 山之水匯于南上沛步鎮在城西

宜州光啟三年 縣界八十里 刻四分 曹姥山在城西北 渡蕩 七十里

又隸昇州 南至安徽廣德州夏至日出寅正三 八十五里 三塔蕩在城西南強步鎮在城西五

五代及宋因之 界七十里 刻十三分日入菱山在城西七里 四十五里少南 十四里

元至元中升為路 北至江甯府句容 戊初初刻二分燕山在城西南九 有昇平蕩支流竹簣橋鎮在城西

尋仍降縣屬集 縣界八十里 晝五十六刻四 里 分行入高瀆建 北四十五里

慶路元貞初又 東南至宜興縣界 分夜三十九刻桂林山在城西南 平等界而止 後週鎮在城西北

升為州 九十里 十一分 三十里支嶺甚 四十五里

明初復為縣屬應 西南至廣德州建 多 伍牙山在城西南 登橋鎮在城北三

天府 平縣治一百二 六十里 屏風山在城南一 十六里

國朝初隸江甯府 十里 六十里 十五里又南十 縣凡四鄉一十六

雍正八年改屬 東北至金壇縣治 里為崎山 十里長互十五 村

鎮江府 九十里 里支山異名不 可悉記

西北至溧水縣治 一百三十里

一百三十里

可悉記

可悉記

可悉記

可悉記

可悉記



育倉

州壤

育倉



太倉直隸州

要缺繁疲難與鎮洋縣同城

沿革

畺域

天度

山鎮

水道

鄉鎮

官職

漢為婁縣地

在蘇州府治東少經度距京師中穿山在城北三十海在城東北四十毛家市在城北十知州一員

梁以後為崑山縣

北一百二十里 綫偏東四度二里舊傳為海中 縣界起新涇口雙鳳鎮在城北二州同一員駐鎮洋

地

州境廣距一百六十五分

島今去海已四

元為崑山州地延

里 緯度北極出地高

十里有餘云

祐元年徙州治縱距一百九里

三十一度二十

迤東南至黃涇

十四里

學正一員

此至正十一年至京師二千八

九分

口接鎮洋縣界直塘鎮在城北三

巡檢一員駐浮橋

還故治仍為州

百四十里

冬至日出辰初初

有塘表長四十

十里

鎮

地

東至海崇明縣界

刻二分日入申

七鴉浦水一名七

三十六里

提標劉河營守備

明吳元年置太倉

七十里

正三刻十三分

了口在城東北杜松鎮亦作塗松

一員

衛洪武十二年西至蘇州府新陽

晝三十九刻十

三十六里自昭

在城東北三十城守千總一員

又置鎮海衛宏

縣界三十六里

一分夜五十六

文縣界流入東

九里

把總二員分駐城

治十年始割崑南至鎮洋縣界一

刻四分

行經城北三十三家市在城東北

里之直塘又東

四十八里 汛璜涇汛

山常熟嘉定三

里

夏至日出寅正三

少北經沙溪又老開鎮在城東北

四十五里

縣地置今州

北至蘇州府昭文

刻十三分日入

東繞杜松鎮而

四十五里

蘇州府

縣界一百八里

戌初初刻二分

東過浮橋鎮以時思鎮在城東北

五十一里

國朝因之雍正二東南至鎮洋縣界

晝五十六刻四

入于海此為州

六十里

年升州直隸江

一里

分夜三十九刻

境幹河其餘涇璜涇鎮在城東北

六十里

蘇布政司領縣西南至蘇州府崑

十一分

港今多淤滯不

悉記

四 山縣界二十里

十一分

六河鎮在城北七

十里

東北至崇明縣治

一百三十里

浮橋鎮在城東北

七十里又東六

西北至昭文縣界

四十四里

里卽七鴉口

外有市集六


四十四里

四十四里

外有市集六

外有市集六

鎮洋縣



工部局圖

卷



鎮洋縣中繁附郭與太

沿革

疆域

天度

山鎮

水道

鄉鎮

官職

本太倉州地

治州南偏

同太倉州

無

海在城東四十五新塘市鎮在城東知縣一員

國朝雍正二年析廣距八十里

置分治郭下 縱距三十里

至京師同州

至蘇州省治同州

東至海崇明縣界

七十里

西至蘇州府新陽

縣界一十里

南至嘉定縣界十

二里

北至州界半里

東南至寶山縣界

三十六里

西南至嘉定縣界

二十里

東北至州界三十

六里

西北至新陽縣界

十八里

里自州界起少 三十里 訓導一員

南楊林口迤東牌樓鎮在城東四巡檢一員駐劉河

南至劉河口下 十里 鎮

入寶山縣界有茜涇鎮在城東北典史一員

塘表長三十六 五十里 提標都司一員駐

里 岳王市鎮在城北 茜涇營

婁江今日劉河一 三十里 把總一員駐劉河

名劉家河由省陸渡橋鎮在城東 汛

城婁門外東來 二十四里

自崑山縣界流劉河鎮在城東六

入至城外三里 十里

之南馬頭鹽鐵劉河新鎮在老鎮

河口迤城東行 南三里其東六

越十八港陸渡 里許即劉河海

至劉河口入于 口

海 外有市集五

楊林塘水在城西

北十二里東行

少北流過岳王

市至城東北八

十里入于海一

支折南而東過

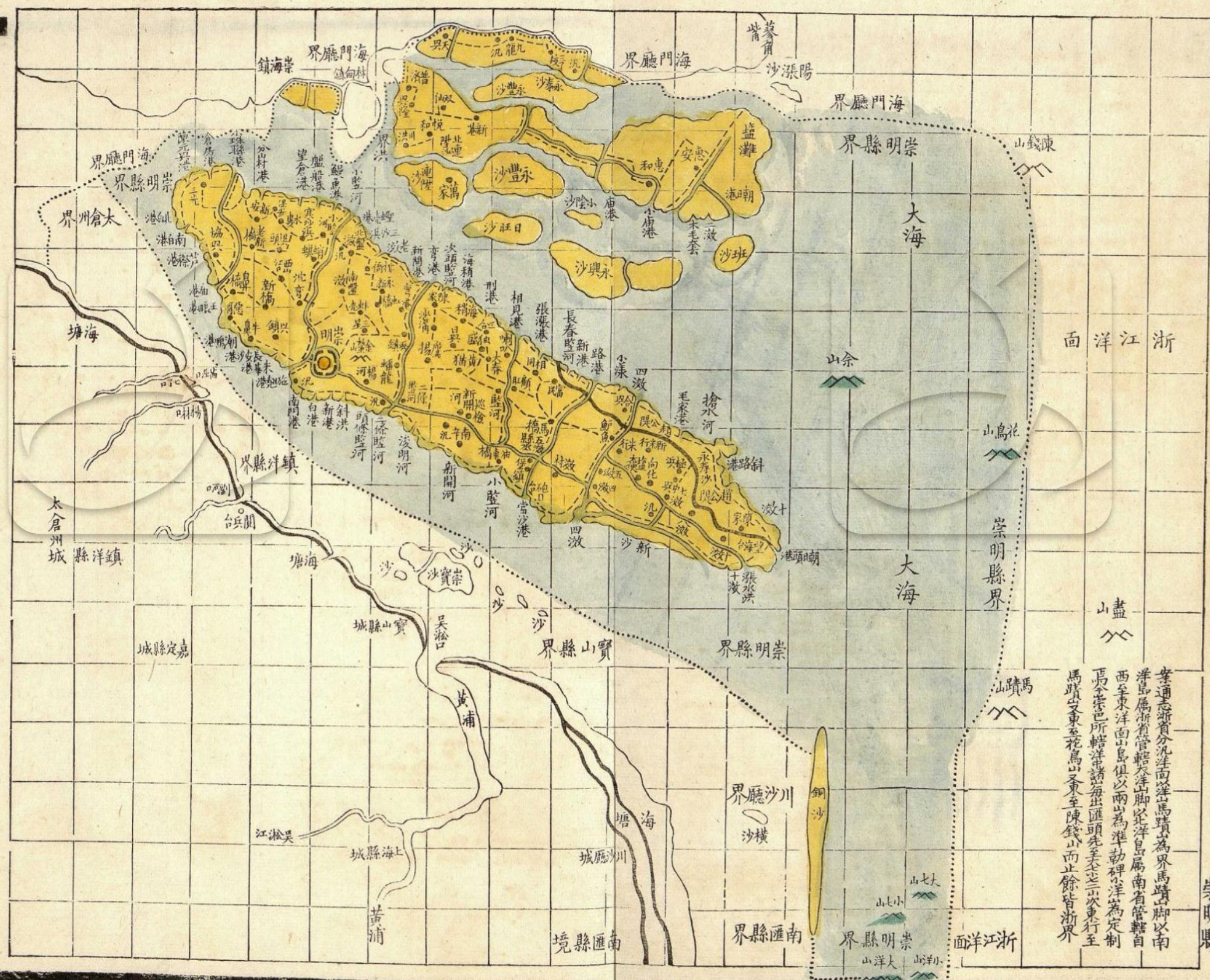
新塘至茜涇而

南合婁江其他

小港不可悉記

山  
宗  
叩  
縣





崇明縣  
 崇明縣分九洋面洋馬蹟為界馬蹟以南  
 洋島屬浙省管轄大洋山脚洋島屬南省管轄自  
 西至東洋面島俱以兩山為準勒碑定制  
 馬蹟山所轄洋諸島每頭先至崇山崇山行至  
 馬蹟山東至花島山至東至陳錢山而止餘皆浙界

崇明縣

崇明縣

崇明縣



崇明縣 要繁難 有城

沿革

疆域

天度

山鎮

水道

鄉鎮

官職

唐為海中沙洲地在州北六十里

經度距京師中金麓山一名金鳳海環城外四境共浜鎮在城東北二

知縣一員

五代時楊吳置崇廣距一百二十里

縣丞一員分駐堡

明鎮屬通州海縱距五十二里四

門縣

緯度北極出地高

張大治重築

北達海者六東

六十里

教諭一員

宋嘉定十五年置至京師二千七

三十一度三十余山一名茶山又

名蛇山亦名長施翹河港自城西

十里

堡鎮在城東南五

巡檢一員分駐浜

天賜鹽場屬淮

六分

合海者一

堡鎮在城東南五

巡檢一員分駐浜

鎮

東制司

至蘇州省治一百冬至日出辰初初

山在城東北

南引潮水透城新開河鎮在城東典史一員

而東透進行八

南三十五里

元至元十四年升

刻三分日入申

海中約一百二

十里至十激合南境面海凡東西

備一員

為崇明州屬揚東至朝日頭港口

正三刻十二分

五里為花鳥山

其北四十五里

為陳錢山皆在

大海中

州路

晝三十九刻九

分夜五十六刻

六分

夏至日出寅正三

刻十二分日入馬蹟山在城東南

明洪武二年降為西至施翹河口七

里過海至鎮洋

至鎮洋縣界二

十里

北至海口三十里

過海至海門廳

州府宏治十年

縣界二十五里

東南過海至寶山

縣界四十五里

西南過海至州界

四十里

屬焉

置太倉州以縣南至海七里過海

東北至菱角嘴大

海一百二十里

西北至海門廳界

五十里

國朝因之

七山為大小二山

在城東南大海

中對峙約一百

五十里

洋山亦分大小二

山去七山十餘

里與浙江海面

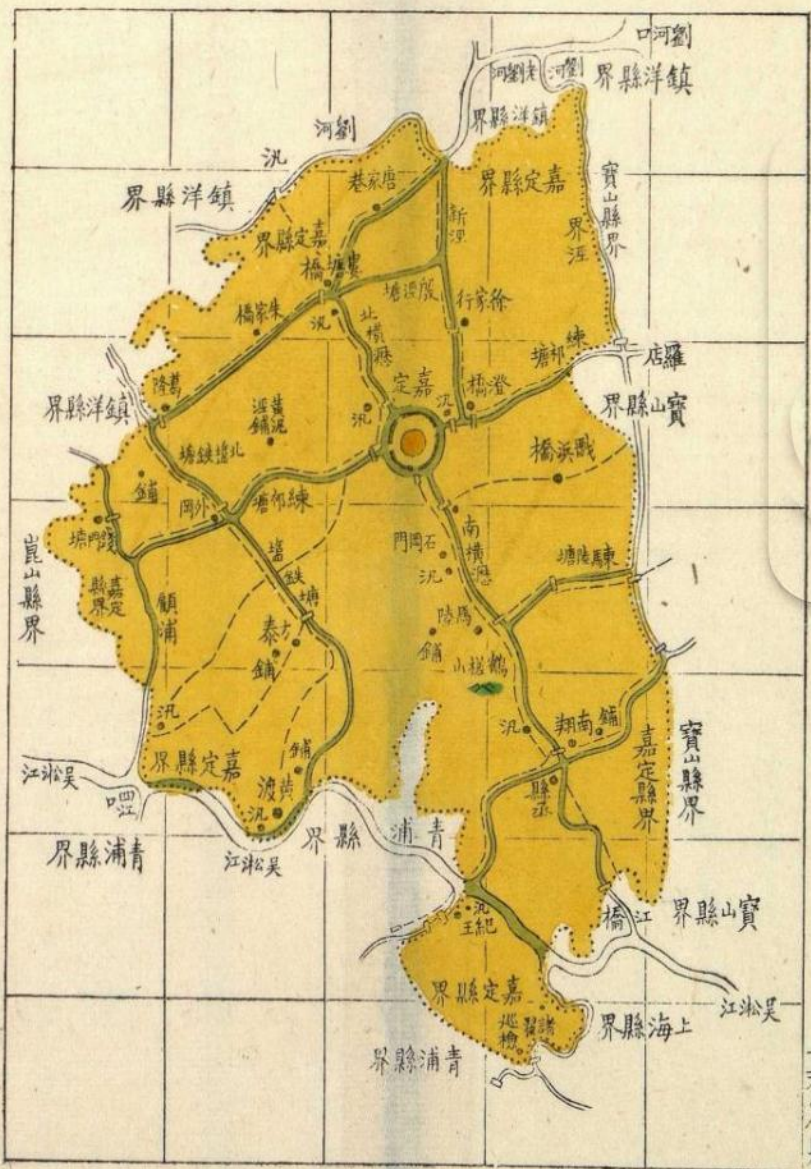
分界山之西北

有銅沙長三十

餘里為海中險

隘

嘉慶  
印  
縣



嘉定縣

嘉定縣中疲難有城

沿革

疆域

天度

山鎮

水道

鄉鎮

官職

漢為婁縣地

在州南三十六里經度距京師中鶴榭山在城東南吳淞江西自崑山南翔鎮在城東南知縣一員

縣界四江口流二十四里縣丞一員駐南翔

梁為信義縣地

廣距四十二里

緯偏東四度三十六里

入迤東曲折行紀王鎮在城南三鎮

隋唐為崑山縣之

縱距六十六里

十二分

經黃渡鎮過紀十里教諭一員

嚶城鄉

至京師二千八緯度北極出地高

王鎮東南至上諸翟鎮在城南三巡檢一員駐諸翟

宋嘉定十年析置

百七十六里

三十一度二十

海寶山兩縣交十六里鎮

今縣隸平江府至蘇州省治一百

三分

界止計行三十馬陸鎮在城南一典史一員

元貞元年升為

二十里

冬夏至日出入晝

黃浦江以入海石岡門鎮在城南一員

州屬平江路

東至寶山縣界一

夜時刻同太倉

劉河即婁江南岸七里把總二員分駐城

明洪武二年復為

十八里

州

在城北境西自蠶浜橋在城東一鎮洋縣界流入里

縣隸蘇州府

西至蘇州府崑山

迤東少北行至婁塘橋在城北一寶山縣界止十二里

國朝因之雍正二

縣界二十四里

練祁塘水自西南外岡鎮在城西一

年改屬太倉州

南至松江府上海

顧浦口迤東經十八里

縣界四十八里

外岡鎮貫城而葛隆鎮在城西一

北至鎮洋縣界一

東過澄橋鎮抵十八里

十八里

寶山縣界羅店方泰鎮在城西南

東南至寶山縣界

止二十里

二十四里

橫瀝河南掣分吳黃渡鎮在城西南

西南至松江府青

淞江水北行經三十里

浦縣界四十八

南翔馬陸石岡澄橋鎮在城東五

里

門三鎮貫城而里

東北至寶山縣界

北過婁塘橋少外有市集八

一十八里

東折而北入于

西北至鎮洋縣界

劉河北外港汊

一十八里

不可悉記

寶山

縣

寶山



寶山縣 缺繁疲難 有城

沿革

疆域

天度

山鎮

水道

鄉鎮

官職

本為嘉定縣吳淞在州東南九十里經度距 京師中寶山在城東南二海在城東方西北高橋鎮在城東南知縣一員

所地 廣距三十里 綫偏東四度四 十四里明永樂 白鎮洋縣界起 三十六里 縣丞一員駐高橋

國朝雍正二年析 縱距五十四里 十五分 十年平江伯陳 瑄築周四百丈

置 至 京師二千九緯度北極出地高 瑄築周四百丈 廳界止有土塘 里 訓導一員

百三十里 三十一度二十 高三十餘丈 延袤八十餘里殷行鎮在城南一主簿一員

至蘇州省治二百 分 近城至胡巷口 十八里 典史一員

一十里 冬夏至日出入晝 止有石塘一段江灣鎮在城西南提標吳淞營參將

東至大海一里 夜時刻同太倉 口外濱海今築 一十八里 一員

西至嘉定縣界三 州 西式礮臺一座大場鎮在城西南中軍守備一員

十里 為江海之總隘 二十四里 千總二員分駐舊

南至松江府上海 縣界三十里 彭浦鎮在城西南 礮臺胡巷口等

北至鎮洋縣界二 十四里 縣界合吳淞江真如鎮在城西南把總三員分駐楊

東南至上海縣界 三十六里 北少西行入境 四十里 行江灣月浦等

西南至上海縣界 五十里 至吳淞口會于楊行鎮在城西一 汛

東北至大海一里 縣界流入過陳 十四里 蘊草浜西自嘉定劉行鎮在城西二

西北至崇明縣海 岸一百里 胡巷口合于黃 十里 家行迤東行至廣福鎮在城西三

浦江一支折南月浦鎮在城西北 經大場鎮而東 一十二里

行至虹口亦合 三十里 至江灣鎮又南羅店鎮在城西北

于黃浦江 先紅鎮在城東北 行至虹口亦合 三十里

此外界浜小港不 海中崇實沙上 去城一十五里

悉記 外有市集十

外有市集十

外有市集十

外有市集十

外有市集十

外有市集十

外有市集十

外有市集十

外有市集十

外有市集十

外有市集十

外有市集十

外有市集十

