

14.6-
213

天氣圖

大正七年五月

0 1 2 3 4 5 6 7 8 9 10 1 2 3 4 5

始

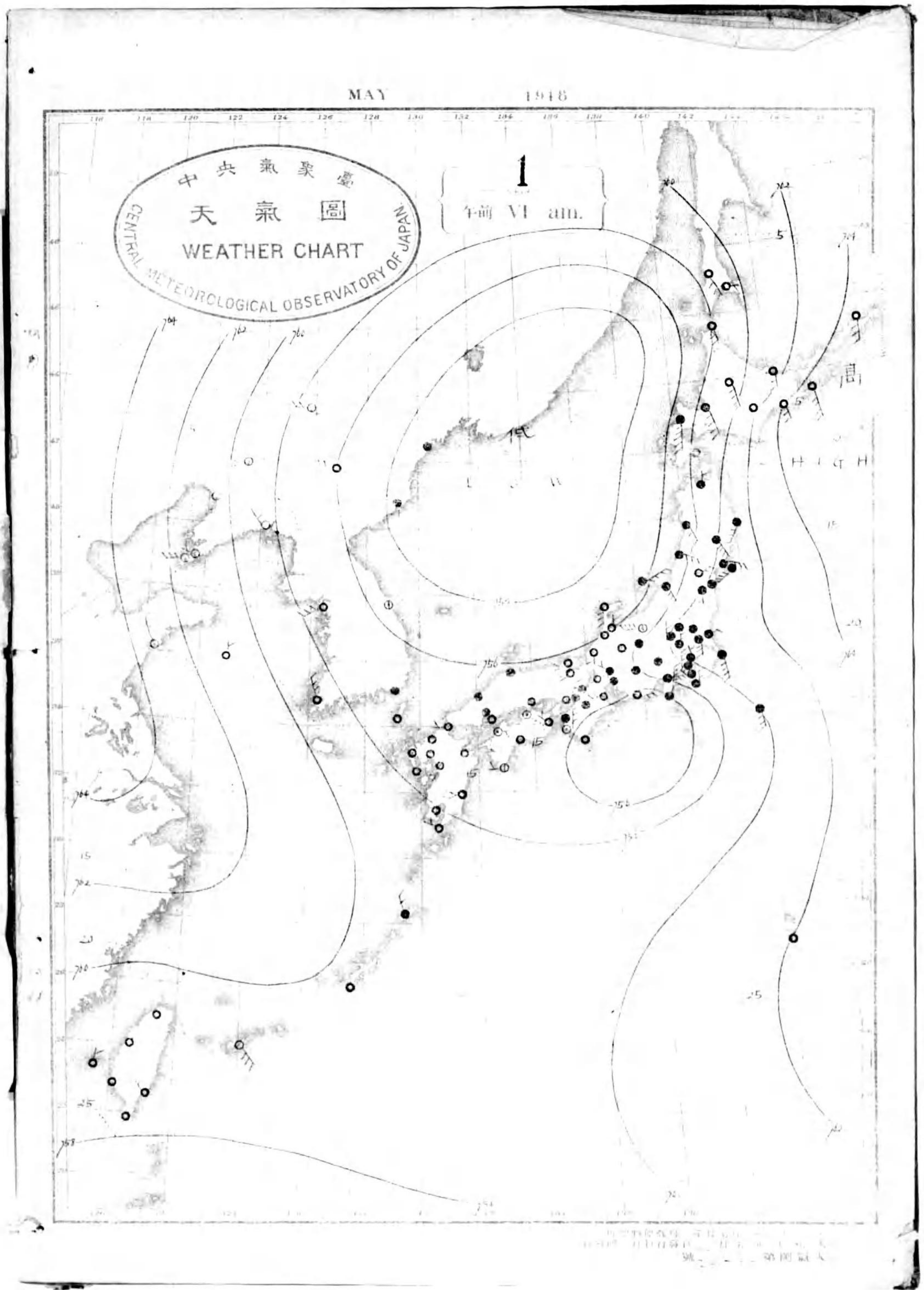


大正七年五月分

大正
11 6 20
製本

大正七年五月 氣象略表																		
地名	氣 溫			平均風速	最 多 風 向	降 水 總 量	日 照 時 數	日 照 時 率	地名	氣 溫			平均風速	最 多 風 向	降 水 總 量	日 照 時 數	日 照 時 率	
	平 均	平 均 最 高	平 均 最 低							平 均	平 均 最 高	平 均 最 低						
恒春	26.4	30.9	23.3	7.4	ENE	43	9	77	61	15.7	21.7	10.0	29.1	S	69	15	71	51
春米	25.5	29.5	21.8	57.6	NE	35	13	80	35	12.2	18.4	5.6	59.7	ESE	128	19	71	37
春米	25.8	31.0	21.8	57.7	S	196	10	77	52	15.5	21.5	9.8	59.3	S	111	16	76	37
春米	24.3	27.4	21.9	58.2	ENE	108	12	85	40	15.6	21.9	9.6	58.4	SW	69	11	68	48
春米	24.6	29.7	20.9	57.6	N	371	12	82	42	15.0	20.5	9.9	59.9	SSW	161	17	77	47
鹿兒島	23.2	27.5	20.0	58.0	E	322	20	81	19	15.4	21.2	11.2	59.6	S	144	17	75	44
鹿兒島	24.1	27.1	20.0	58.1	NE	151	21	85	25	16.0	21.8	11.1	59.4	S	121	16	73	46
鹿兒島	22.6	26.1	19.1	58.6	ESE	242	23	86	27	15.5	20.0	11.1	59.1	S	125	13	72	45
鹿兒島	21.1	25.0	17.5	58.9	ESE	540	21	79	32	15.0	19.8	11.1	59.3	S	99	17	76	43
鹿兒島	17.7	22.4	12.4	59.3	SW	132	12	78	39	14.9	19.8	11.1	59.3	W	87	15	73	41
宮崎	18.1	22.7	13.2	59.6	SW	183	13	79	47	14.2	18.2	11.1	58.8	E	105	16	78	34
宮崎	17.4	23.7	11.4	59.2	SW	123	12	77	44	14.6	21.0	8.7	59.0	SSW	54	15	70	36
宮崎	17.1	22.2	12.5	60.0	SW	214	13	76	44	14.7	19.0	10.7	59.1	SE	133	29	78	44
宮崎	17.4	22.6	12.5	54.7	SSW	144	12	75	49	13.2	17.4	9.4	52.7	SE	169	20	81	39
宮崎	17.0	22.4	12.6	59.3	E	127	16	76	45	15.2	20.6	10.1	59.4	ESE	141	17	80	43
熊本	16.3	21.5	10.7	59.3	S	116	13	78	45	14.8	20.5	9.1	59.0	SE	91	12	70	52
熊本	16.2	21.9	10.7	59.3	SW	138	12	78	49	13.3	17.2	10.1	59.2	SE	124	13	82	51
熊本	16.7	21.3	12.2	58.9	WSW	90	12	74	49	13.4	19.1	8.9	58.8	S	103	19	77	39
熊本	16.5	21.4	11.2	59.1	SW	190	11	75	45	12.7	18.9	7.9	58.5	ESE	71	13	79	37
熊本	16.5	21.4	11.2	59.1	SW	190	11	75	45	12.2	17.2	8.1	58.1	WSW	87	16	76	26
鹿兒島	16.6	21.9	11.5	59.2	ESE	80	14	73	52	10.4	14.2	7.0	58.1	SE	91	16	80	30
鹿兒島	17.0	22.4	12.8	59.4	S	112	14	69	50	10.1	13.5	7.3	57.0	S	45	17	77	30
鹿兒島	17.1	22.2	12.7	59.4	SE	157	15	74	52	11.0	16.5	6.4	57.0	SE	37	20	73	39
鹿兒島	15.9	22.1	9.6	59.6	NSW	164	16	74	46	10.5	16.9	5.2	57.2	W	73	20	73	30
鹿兒島	16.5	23.2	10.7	59.5	W	156	16	75	46	10.2	16.8	4.2	57.5	ESE	54	19	74	43
鹿兒島	16.8	21.3	12.2	59.1	SW	140	13	74	48	8.3	12.8	4.6	57.2	S	46	14	75	40
鹿兒島	17.3	22.3	12.3	58.3	NE	188	11	77	37	7.0	10.7	4.0	57.6	SE	110	19	85	45
鹿兒島	16.4	22.1	10.3	59.0	ESE	126	12	77	47	6.9	11.3	3.6	58.0	S	107	16	85	45
鹿兒島	16.1	20.9	11.8	58.8	SW	313	11	74	43	5.4	9.5	1.3	57.9	W	72	17	80	30
鹿兒島	16.2	20.4	12.9	58.9	E	156	12	78	43	5.6	9.5	1.9	56.8	ESE	56	14	83	39
鹿兒島	16.0	20.8	11.4	58.8	ESE	111	2	71	53	6.8	10.9	3.2	56.5	SE	42	17	78	35
鹿兒島	16.0	20.7	11.2	59.2	W	112	12	79	47	4.8	8.8	0.7	56.6	WSW	61	10	80	26
鹿兒島	15.4	21.2	9.8	59.3	SW	83	15	80	31	15.5	20.0	11.9	58.5	WSW	269	12	73	48
鹿兒島	16.0	21.1	11.1	59.6	W	177	18	77	45	15.7	20.5	12.0	58.4	NNW	98	16	73	51
鹿兒島	16.3	21.6	11.5	59.6	SW	164	17	75	47	13.7	18.0	10.6	57.9	SSW	85	13	78	43
鹿兒島	16.6	22.3	11.5	59.7	NW	174	16	73	49	16.0	21.0	11.7	56.9	WSW	112	11	64	49
鹿兒島	17.0	21.4	12.6	59.6	W	143	15	72	50	14.9	19.8	10.4	57.2	WSW	88	17	74	38
鹿兒島	17.1	22.2	12.4	59.3	W	142	15	75	53	10.9	15.7	7.2	56.6	SE	62	13	78	36
鹿兒島	17.2	21.6	13.1	59.3	SSW	121	14	74	49	11.0	15.1	7.2	56.6	SE	132	16	68	35
鹿兒島	16.7	21.4	12.0	59.3	S	123	16	76	48	12.4	18.7	6.4	55.2	NE	108	18	65	29
鹿兒島	16.1	21.9	10.6	59.3	NW	89	16	76	47	13.0	17.4	9.3	57.0	SSW	139	19	77	45
鹿兒島	16.2	19.4	13.3	59.4	SSW	136	18	84	42	14.2	18.6	10.3	56.8	SE	110	8	69	49
鹿兒島	22.6	26.9	21.1	60.3	SSW	172	19	85	49	13.5	18.3	9.6	56.8	W	88	9	69	49
鹿兒島	11.3	16.2	8.0	60.0	S	144	17	86	39	14.7	20.4	9.6	56.3	SW	67	12	63	54
鹿兒島	12.8	19.9	6.7	60.1	S	148	17	72	40	14.8	20.9	8.9	55.9	S	113	11	62	52
鹿兒島	14.4	22.0	8.1	59.8	SW	194	18	69	45	13.6	19.5	6.9	55.0	W	121	15	55	54
鹿兒島	13.6	20.5	7.3	59.3	S	81	16	71	45									
鹿兒島	14.0	21.0	8.0	59.1	W	58	14	67	49									
鹿兒島	16.6	23.5	10.5	59.0	NW	114	13	70	58									

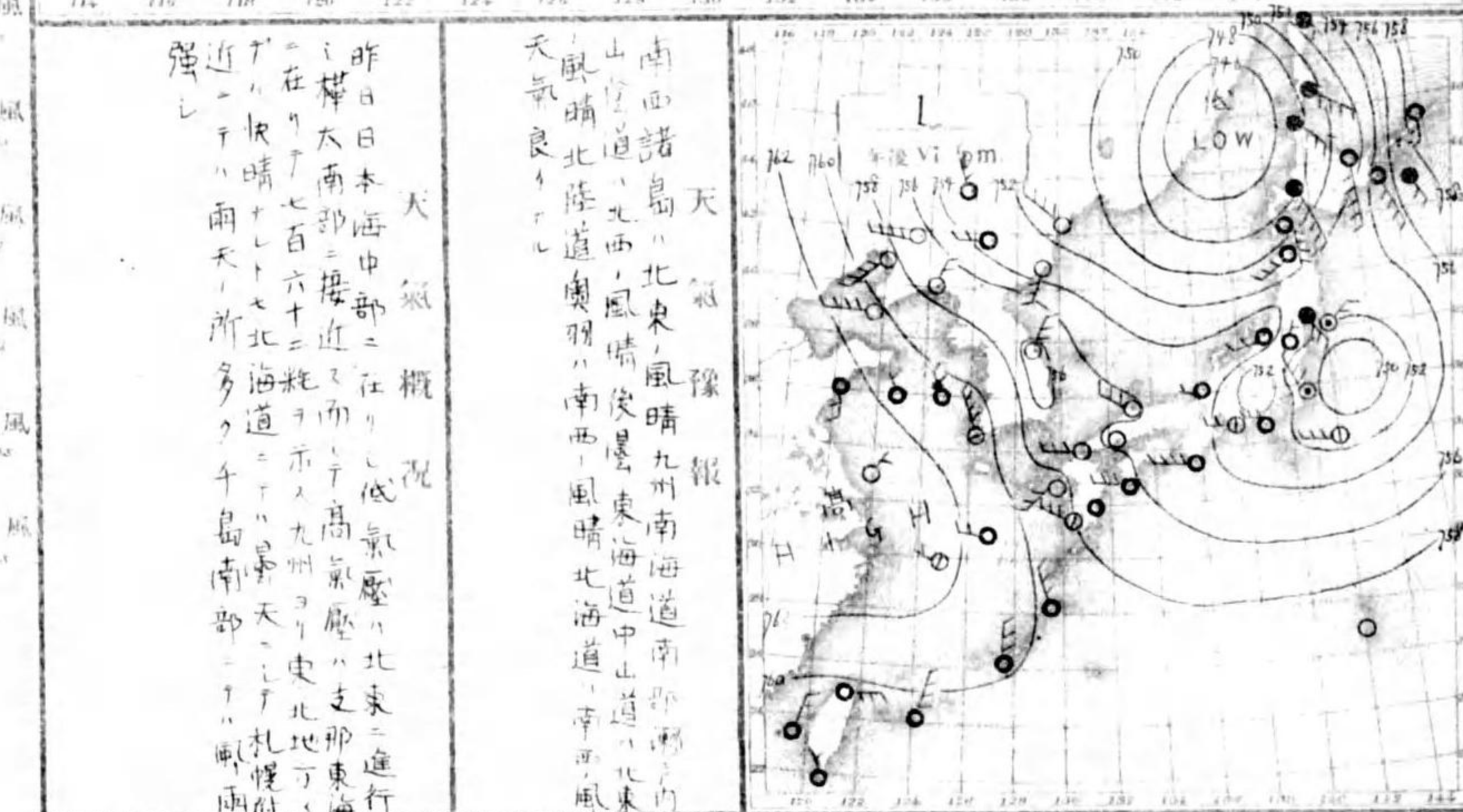
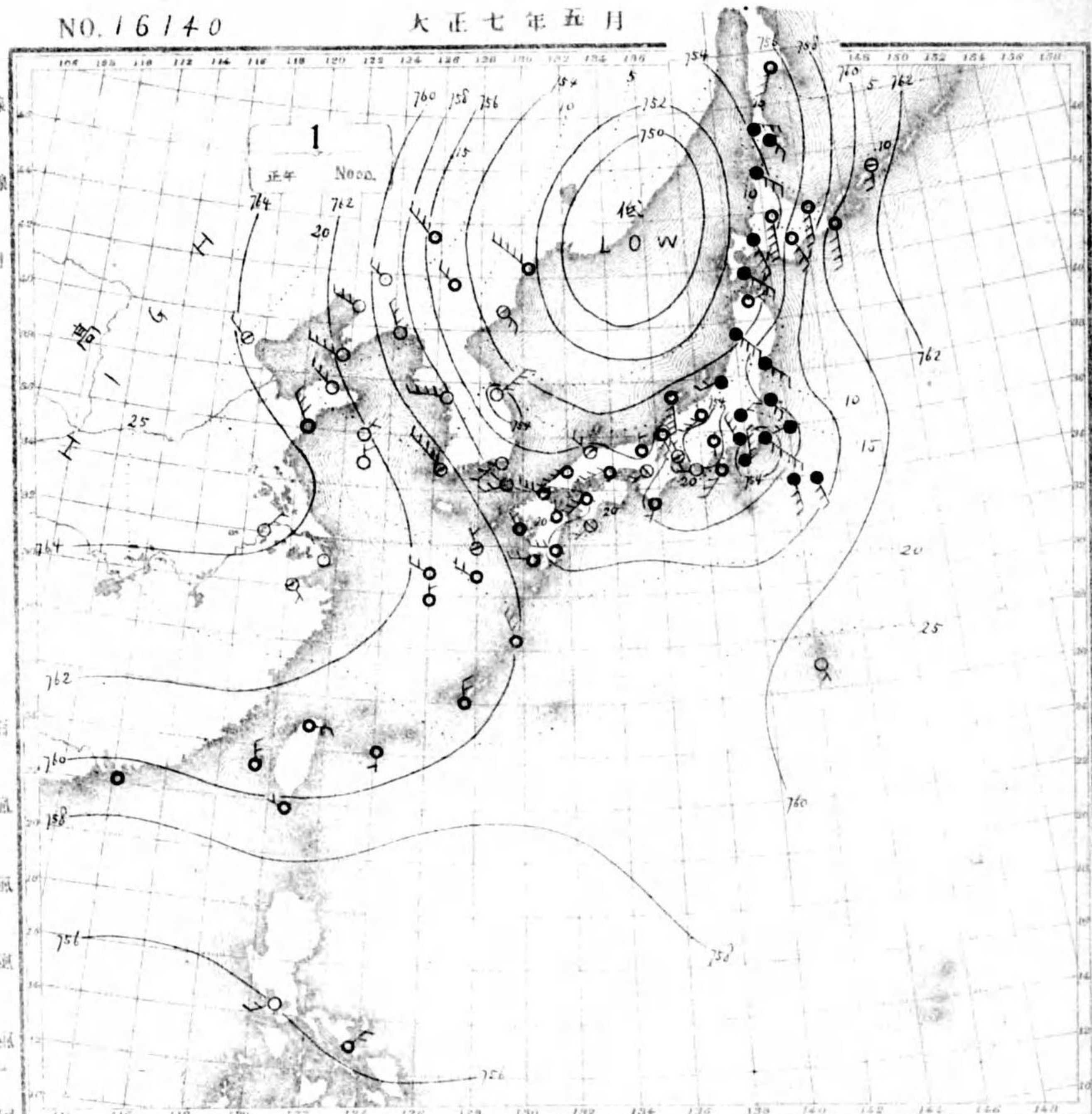
明治二十七年三月七日 大正七年六月五日 天氣圖第一六一七號附錄
鹿兒島代官一審地 發行所人 中央氣象臺



NO. 16140

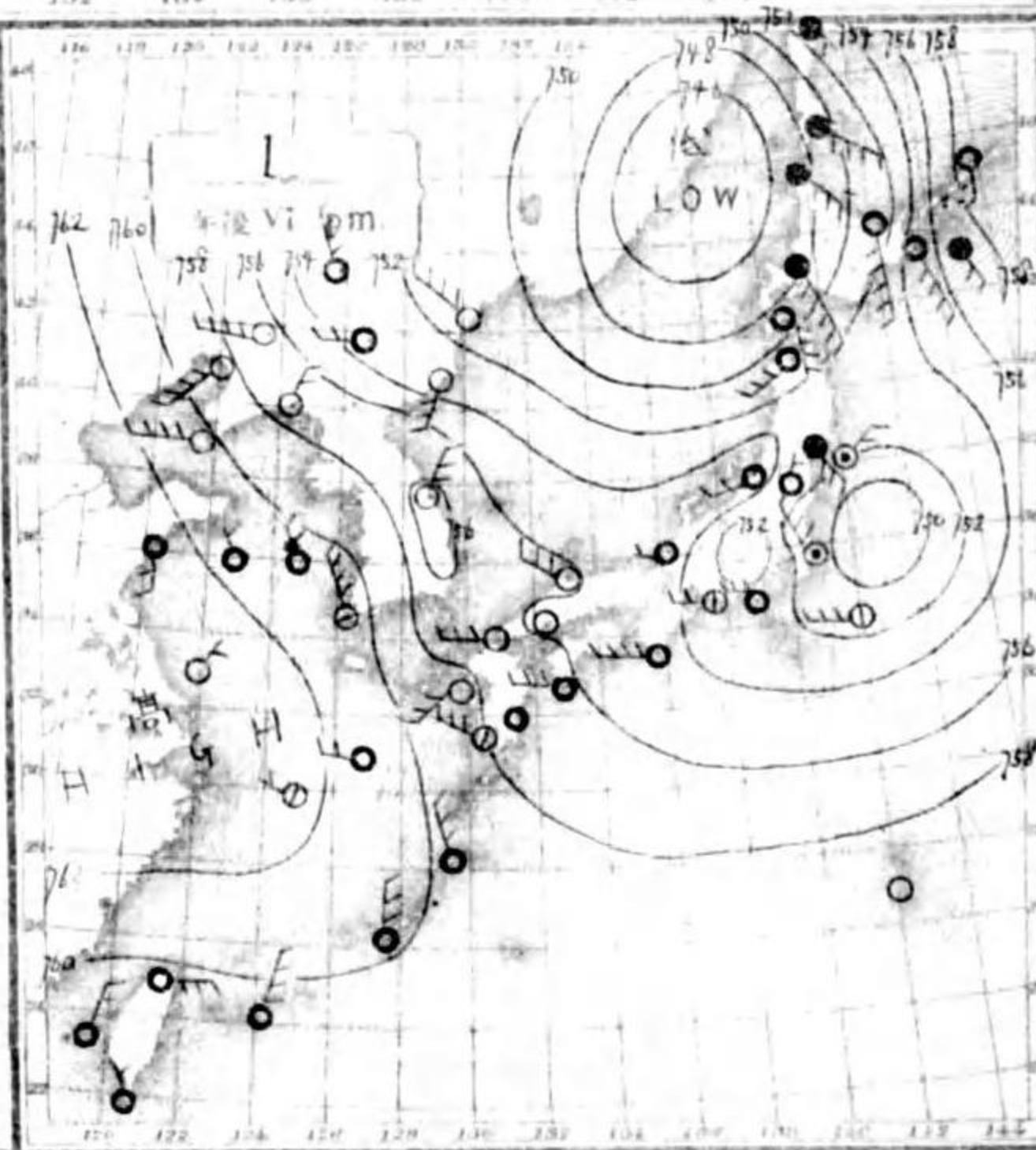
大正七年五月

- 等風標
- 等溫線
- 快晴
- 晴
- 曇
- 雨
- 雪
- 霧
- 雷雨
- 暴風
- 強風
- 烈風
- 暴風
- 烈風
- 暴風
- 烈風



大氣概況
昨日日本海中部に在りし低氣壓は北東に進行し、樺太南部に接近し、而して高氣壓は支那東海に在りし七百六十に於て示し九州より東北地方に於て晴天となり、北海道は曇り、千島南部に於て雷雨あり。

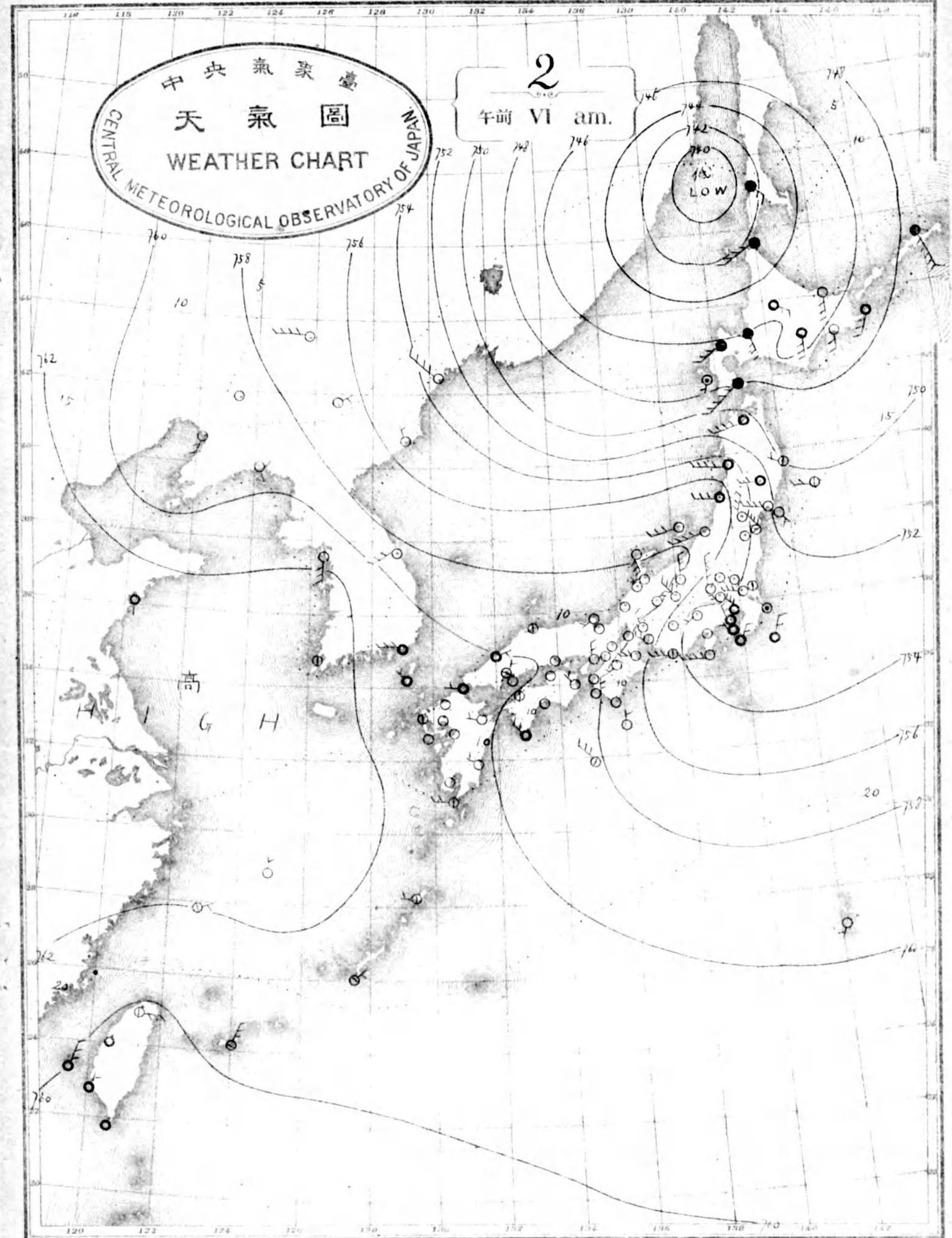
天氣豫報
山形、福島、北陸、北東、風晴、九州、南海道、南部、山形、北陸、北東、風晴、後、東、北海道、中山道、北陸、北東、風晴、北陸、奥羽、南西、風晴、北海道、南、風晴、天氣、良。



MAY 1918

中央氣象臺
天氣圖
CENTRAL METEOROLOGICAL OBSERVATORY OF JAPAN

2
午前 VI am.

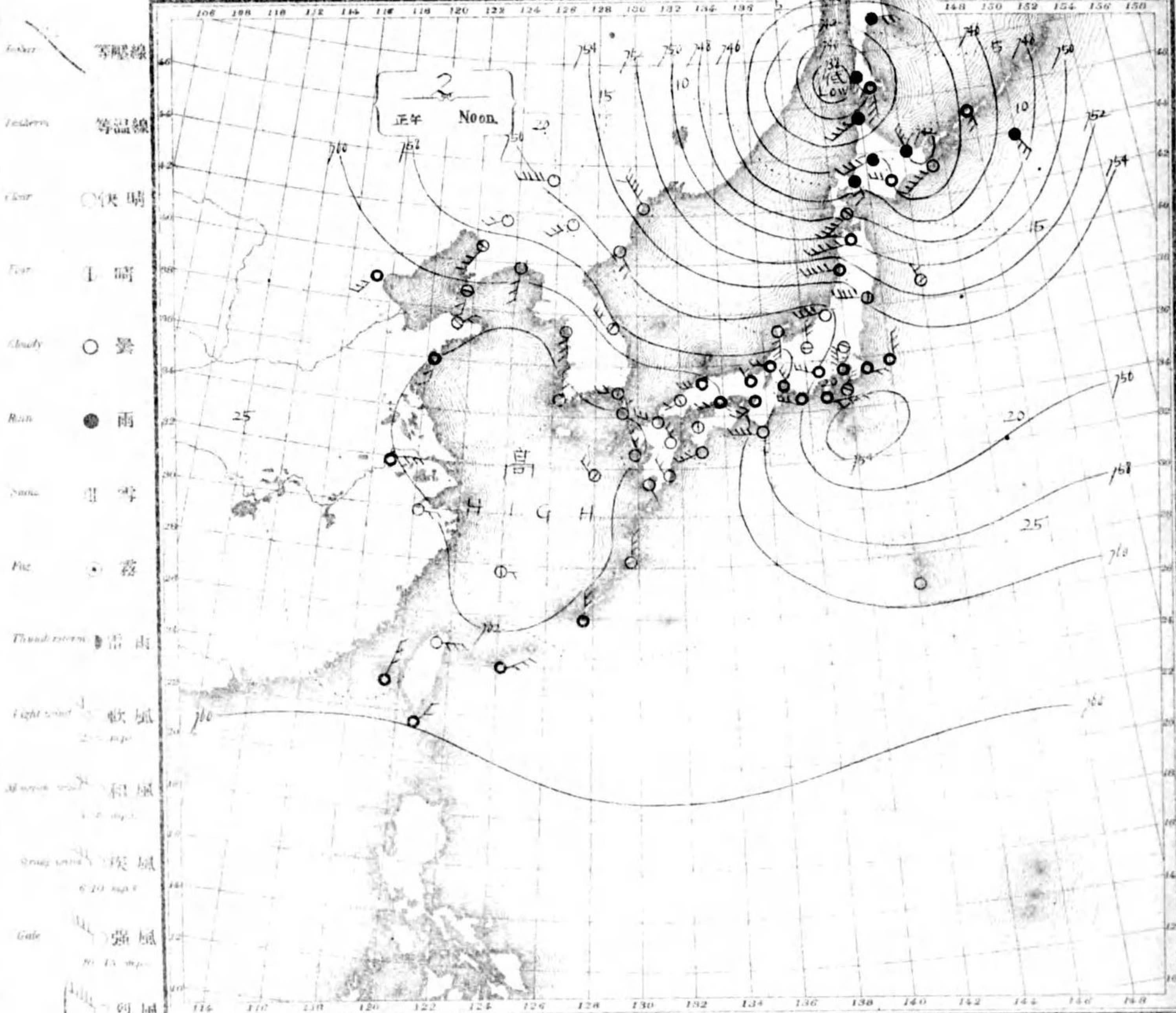


可記物種各種三日七月一年七十三治明
行發回一日行發日二月五年七正天
號010一六一第圖氣天

大氣概況 地圖五日丁部編 用和神市京東
所行發人有發
彙集氣央中

NO. 16141

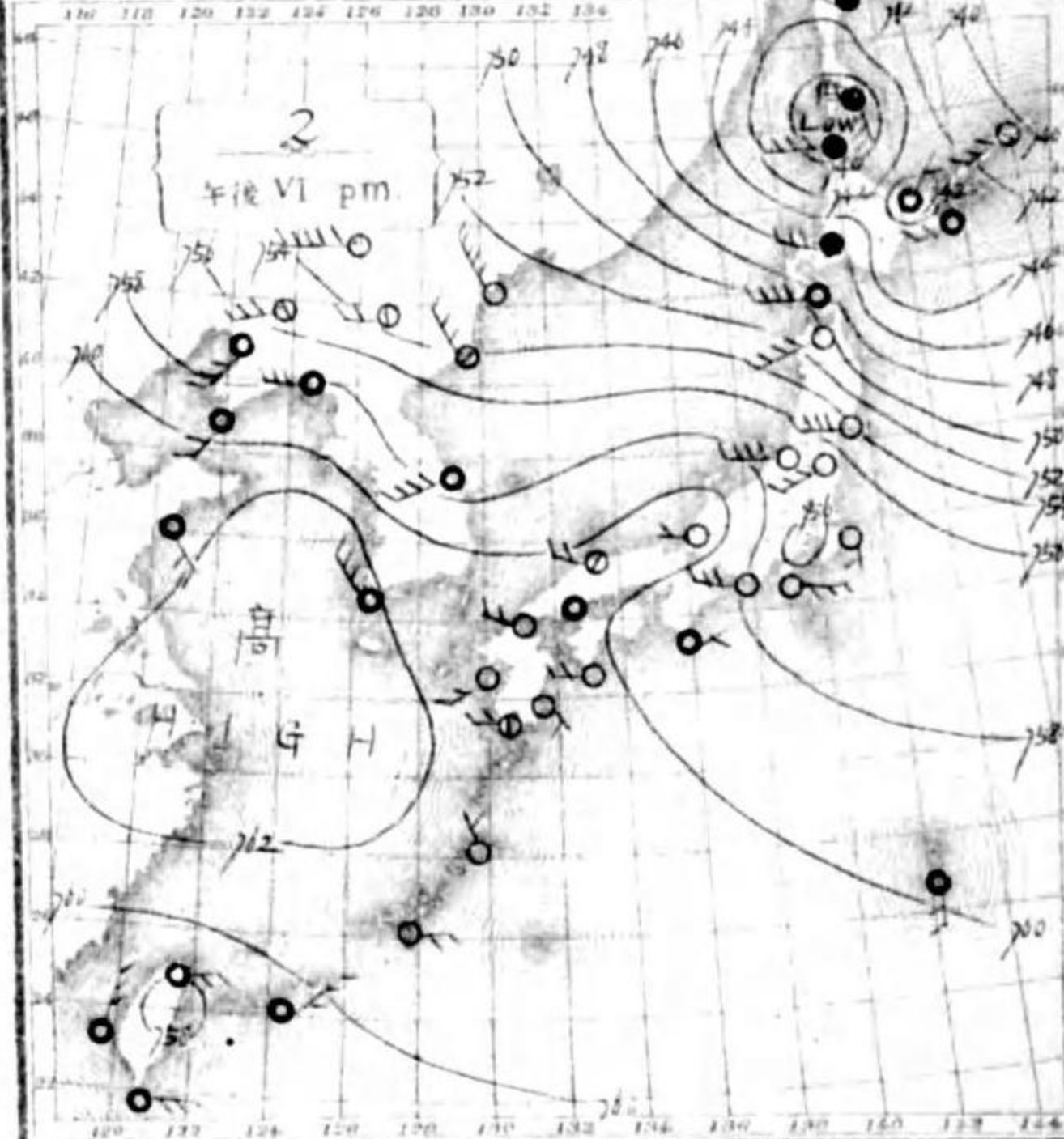
大正七年五月



- Clear 晴
- Cloudy 曇
- Rain 雨
- Snow 雪
- Fog 霧
- Thunderstorm 雷雨
- Light wind 輕風
- Breeze 和風
- Gale 強風
- Storm 烈風
- Hurricane 颶風

天氣概況

高氣壓在甲府附近，低氣壓在九州南部。風向多變，風力強弱不一。各地均有陣雨，雨量不一。江戶附近風力較強。

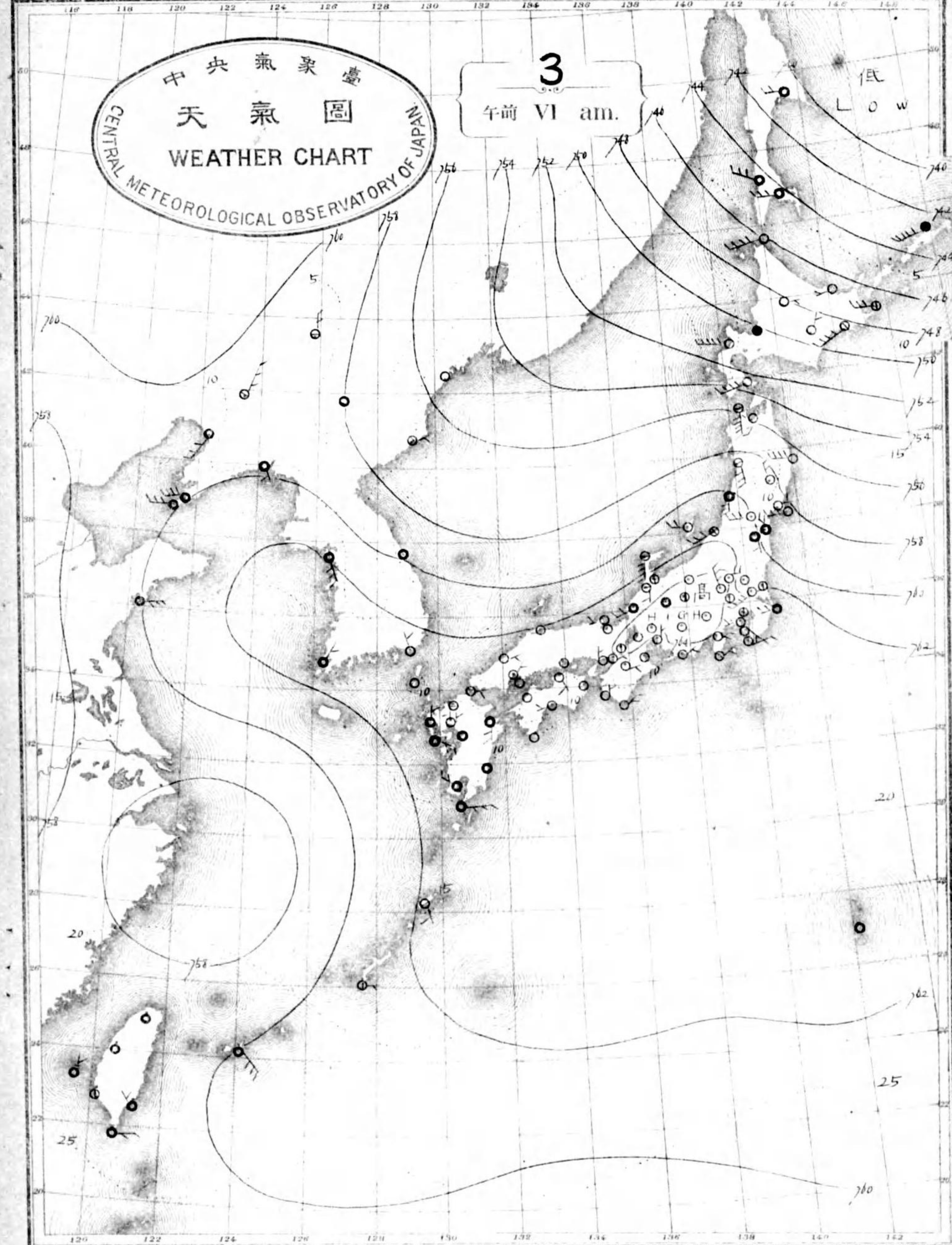


大正七年五月五日 東京中央氣象台 編印

東京中央氣象台 編印

MAY

1918



中央氣象臺
天氣圖
WEATHER CHART
CENTRAL METEOROLOGICAL OBSERVATORY OF JAPAN

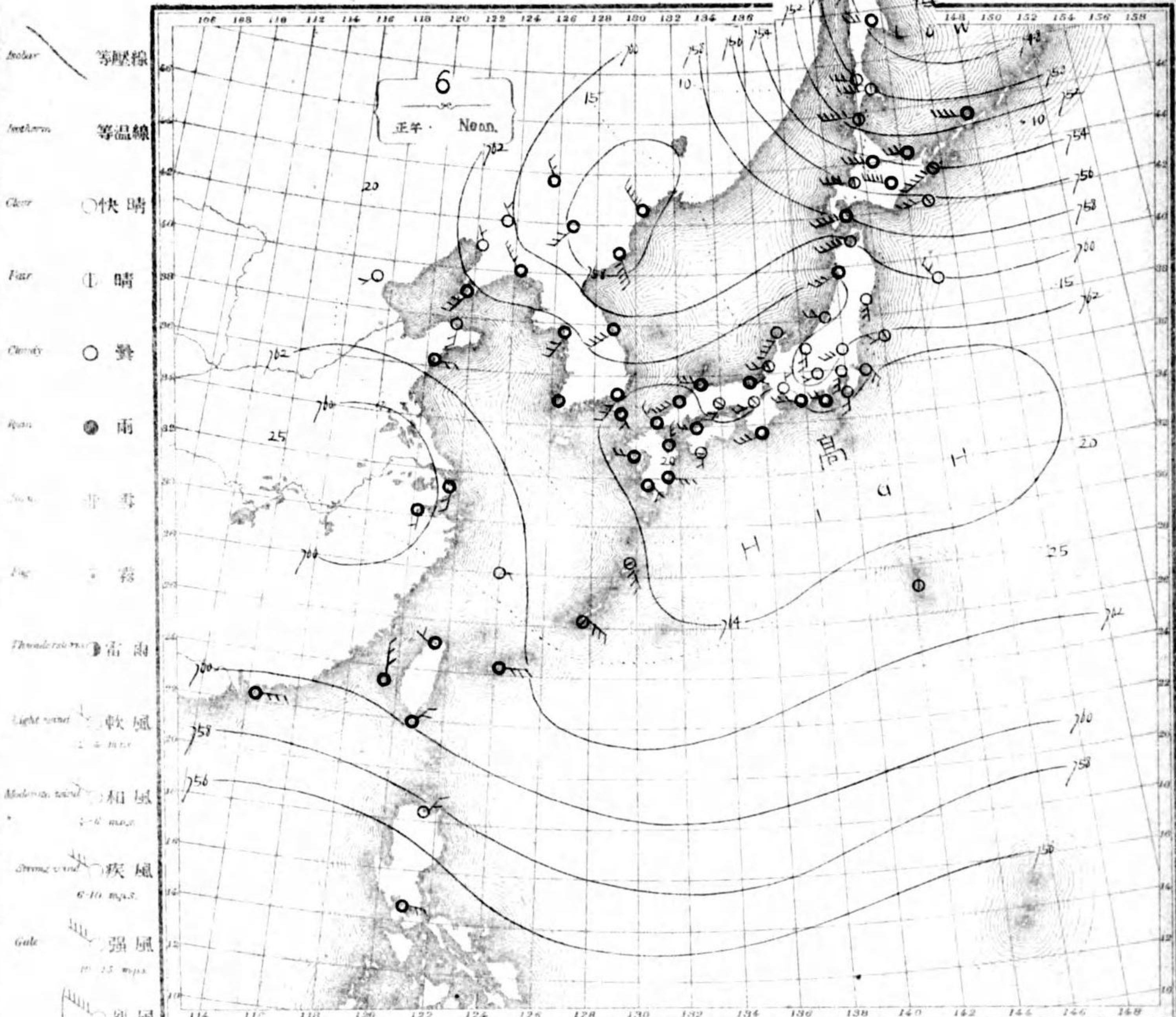
3
午前 VI am.

大正七年五月五日 東京中央氣象台 編印

東京中央氣象台 編印

NO. 16145

大正七年五月

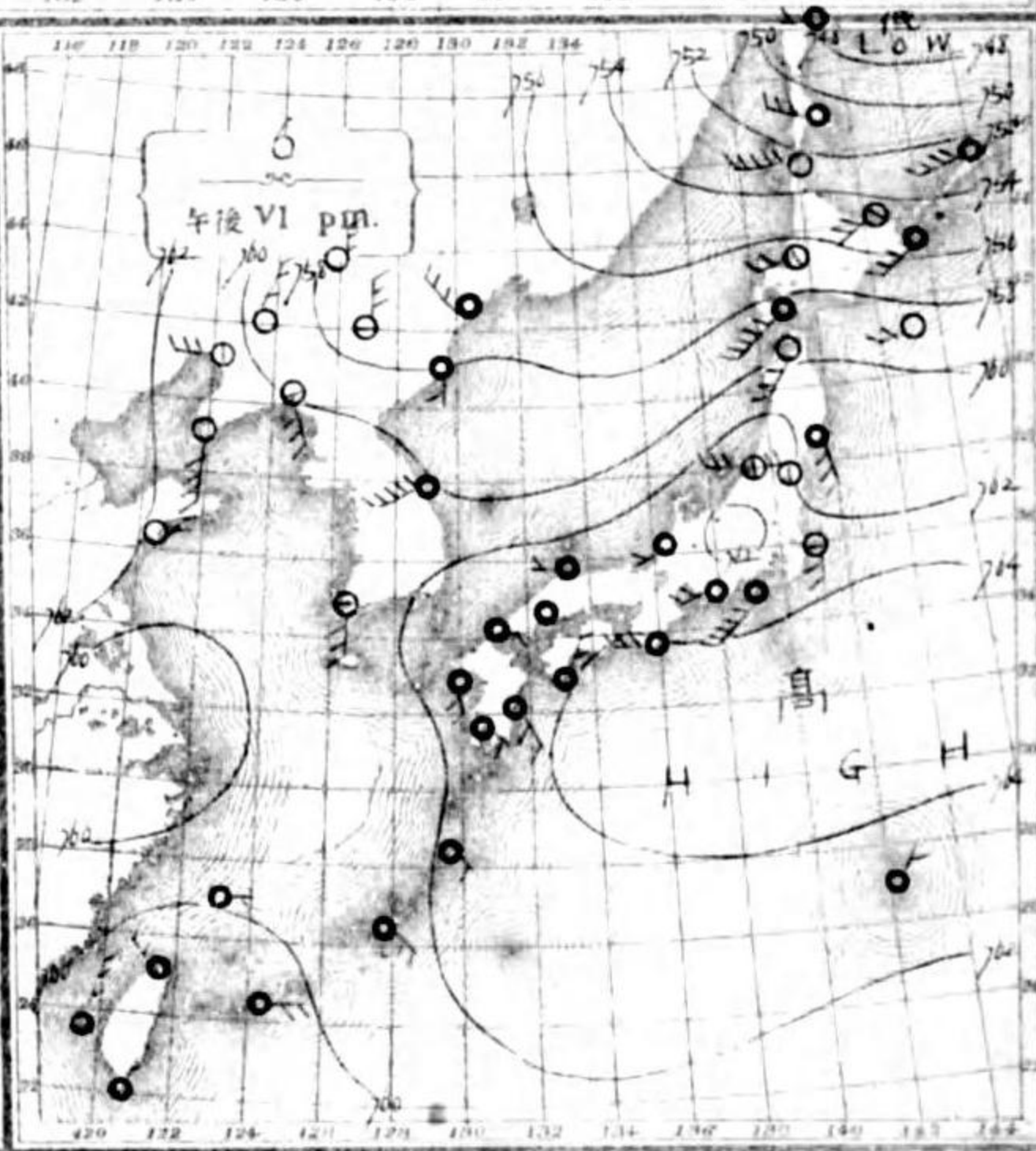


天氣概況

低氣壓東西之北東進行日本海ニ低氣壓ノ存在ニシテ
 而シテ高氣壓ハ蒙古方面ニ達シ七百六十トテ本州
 中部ニ高氣壓所アリ九州ヨリ本州中部マテハ概シ
 山陰地方ニ雨ニ降セトモ關東以北ハ天氣晴朗ナリ
 琉球ニハ晴天ナリ

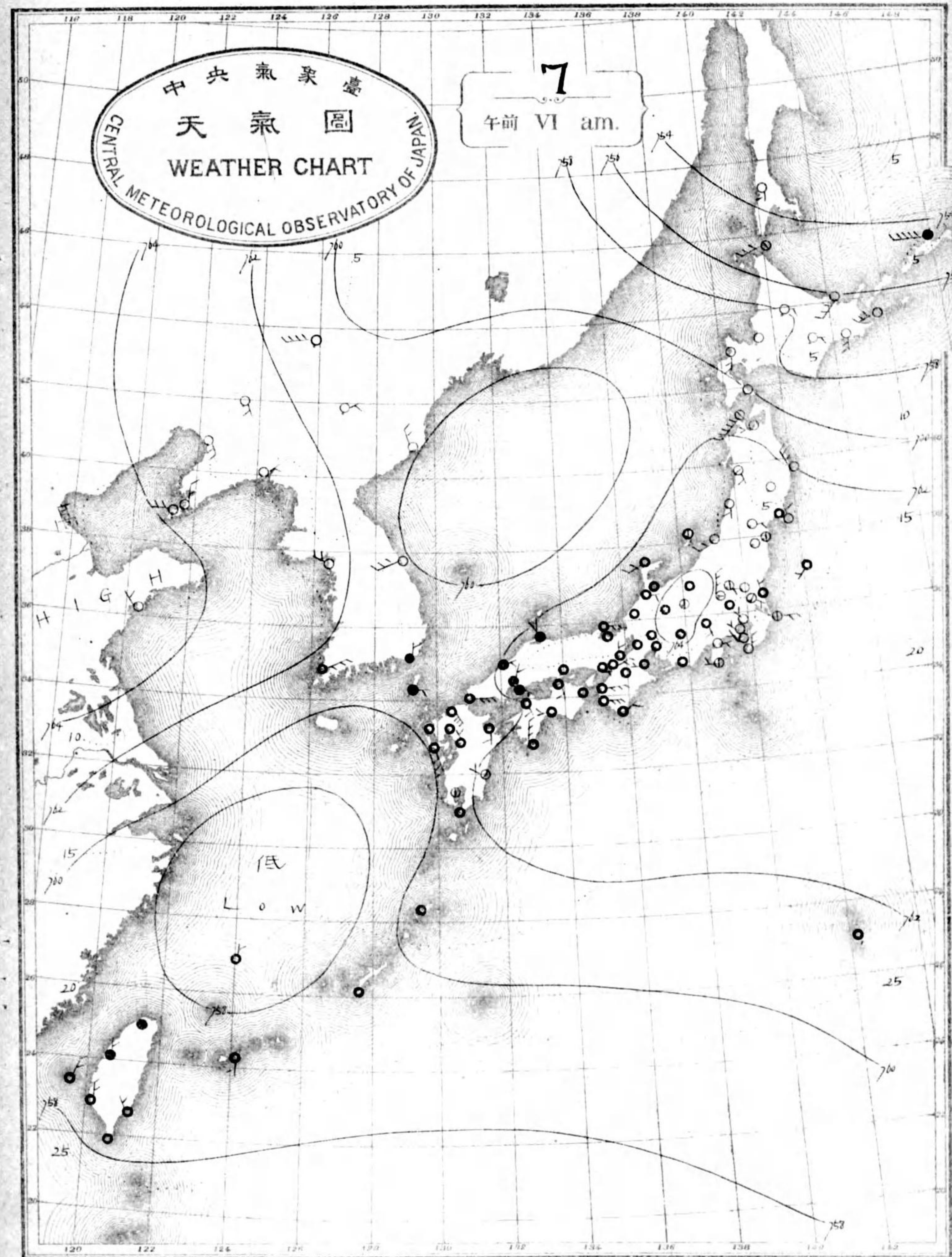
天氣豫報

南滿洲島ハ南風盛ラ九州南海邊西部類々山陰北東
 風雨及津波ハ東海中山北洋海邊類々北東風雨及津波
 北海邊北風晴



- Isobar 等壓線
- Isotherm 等溫線
- Clear 快晴
- Fair 晴
- Cloudy 曇
- Rain 雨
- Snow 雪
- Fog 霧
- Thunder 雷雨
- Light wind 軟風
- Medium wind 和風
- Strong wind 疾風
- Gale 強風
- Storm 烈風
- Very strong 烈風
- Very strong 烈風
- Very strong 烈風
- Very strong 烈風
- Very strong 烈風

MAY 1918

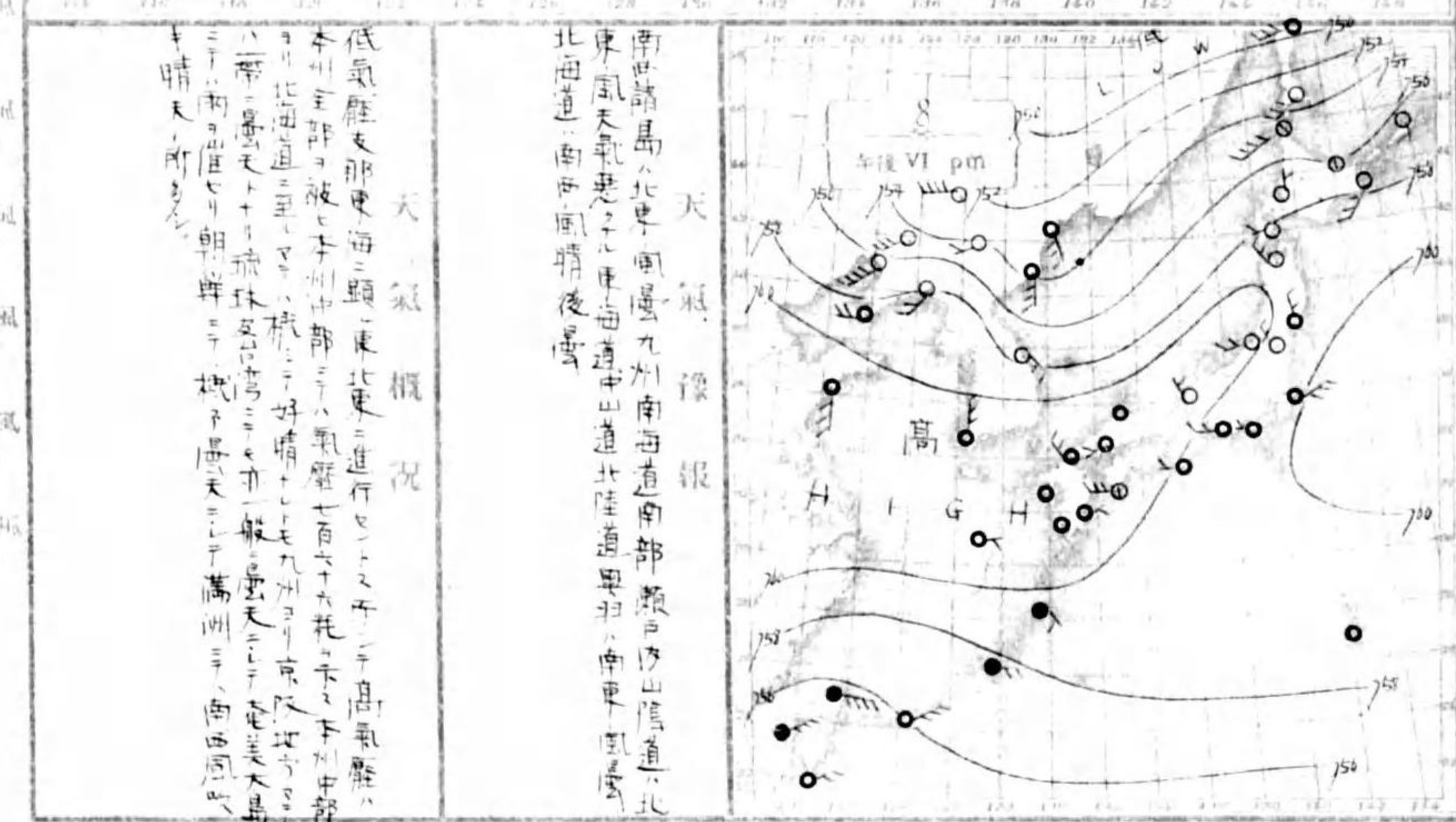
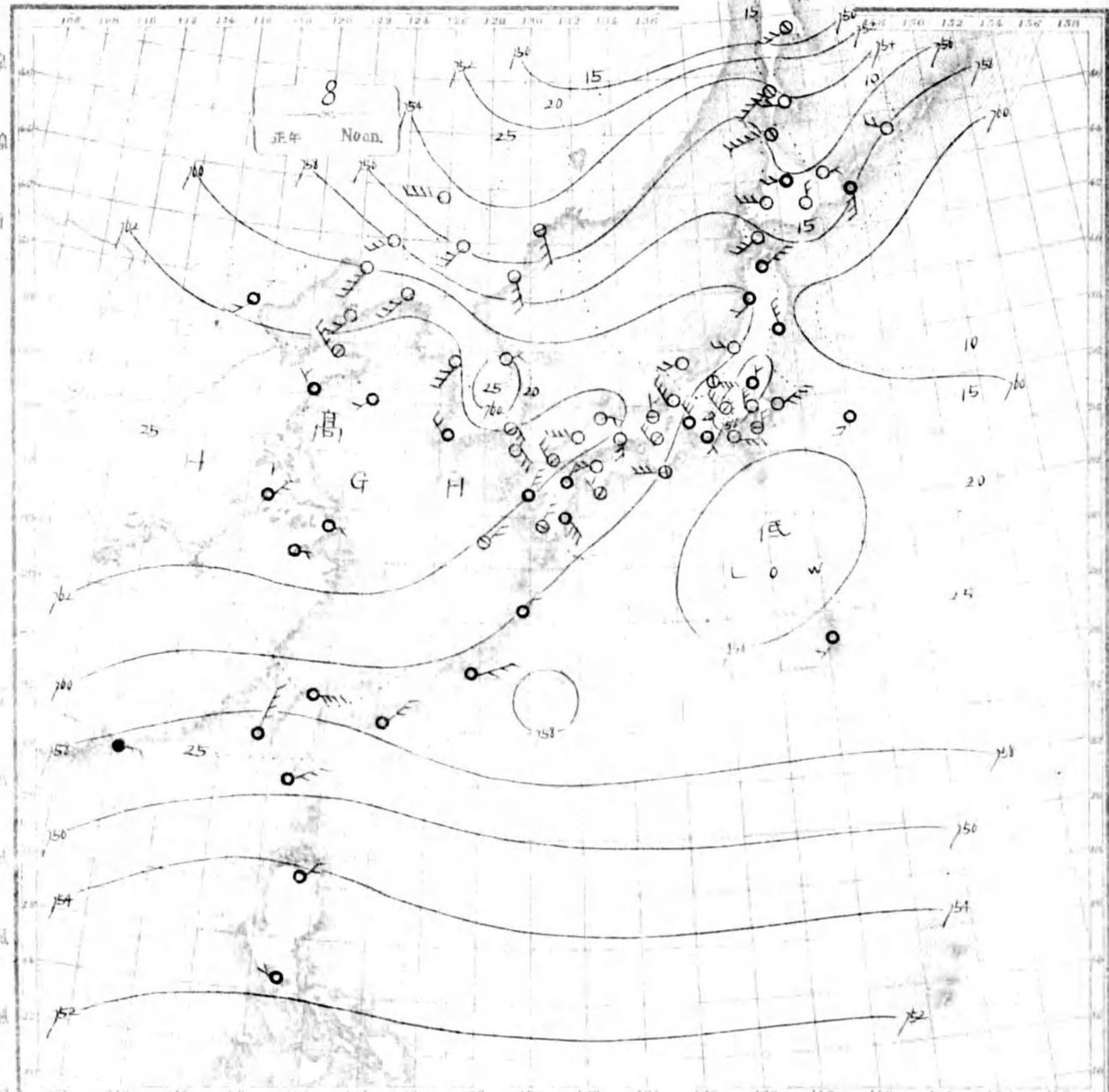


東京市神田區町田日五路地番
 總發行所 東京市神田區町田日五路地番
 總發行所 東京市神田區町田日五路地番
 總發行所 東京市神田區町田日五路地番

大正七年五月七日禮拜三
 每日發行一次
 每份定價五分

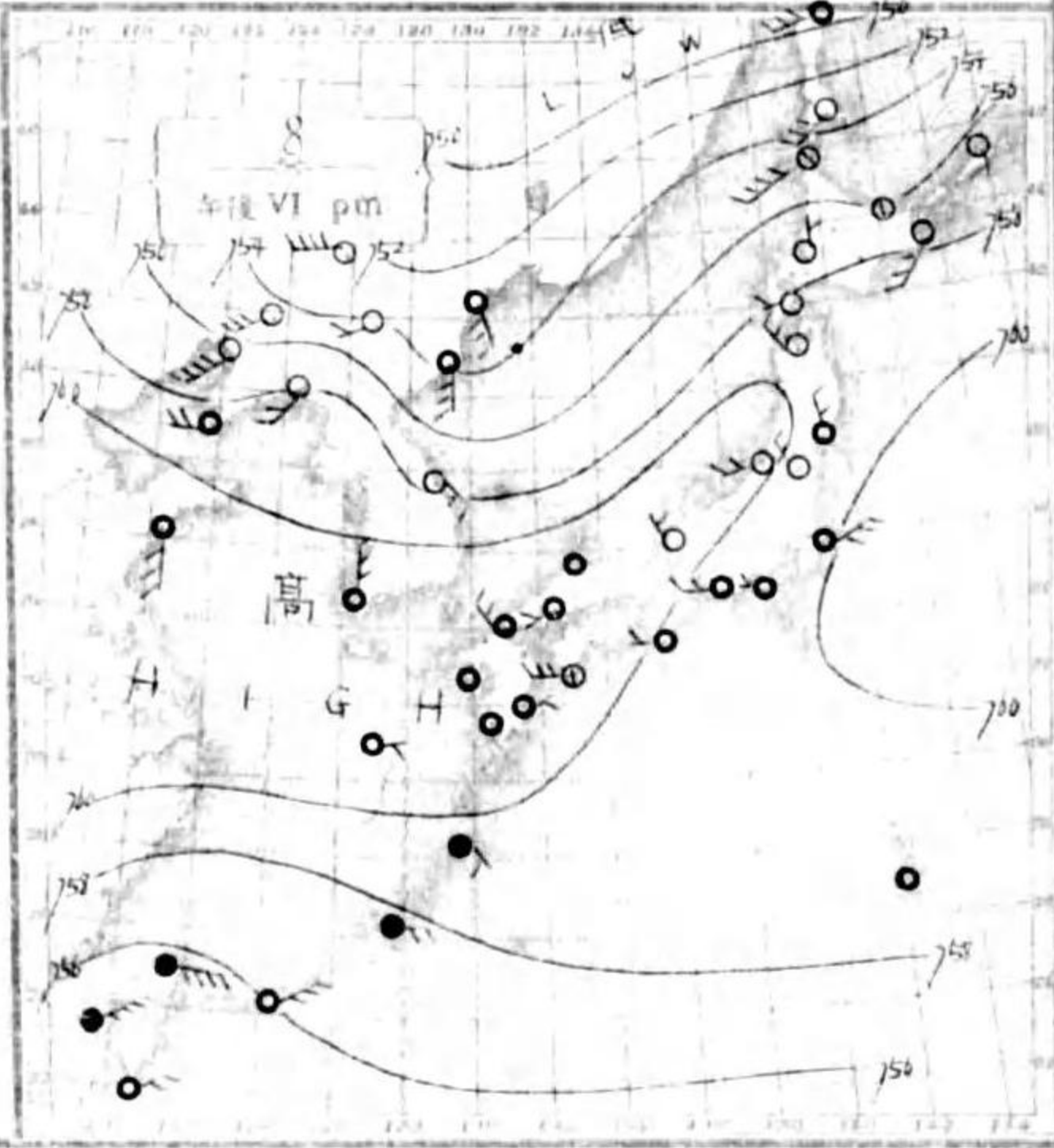
NO. 15147

大正七年五月



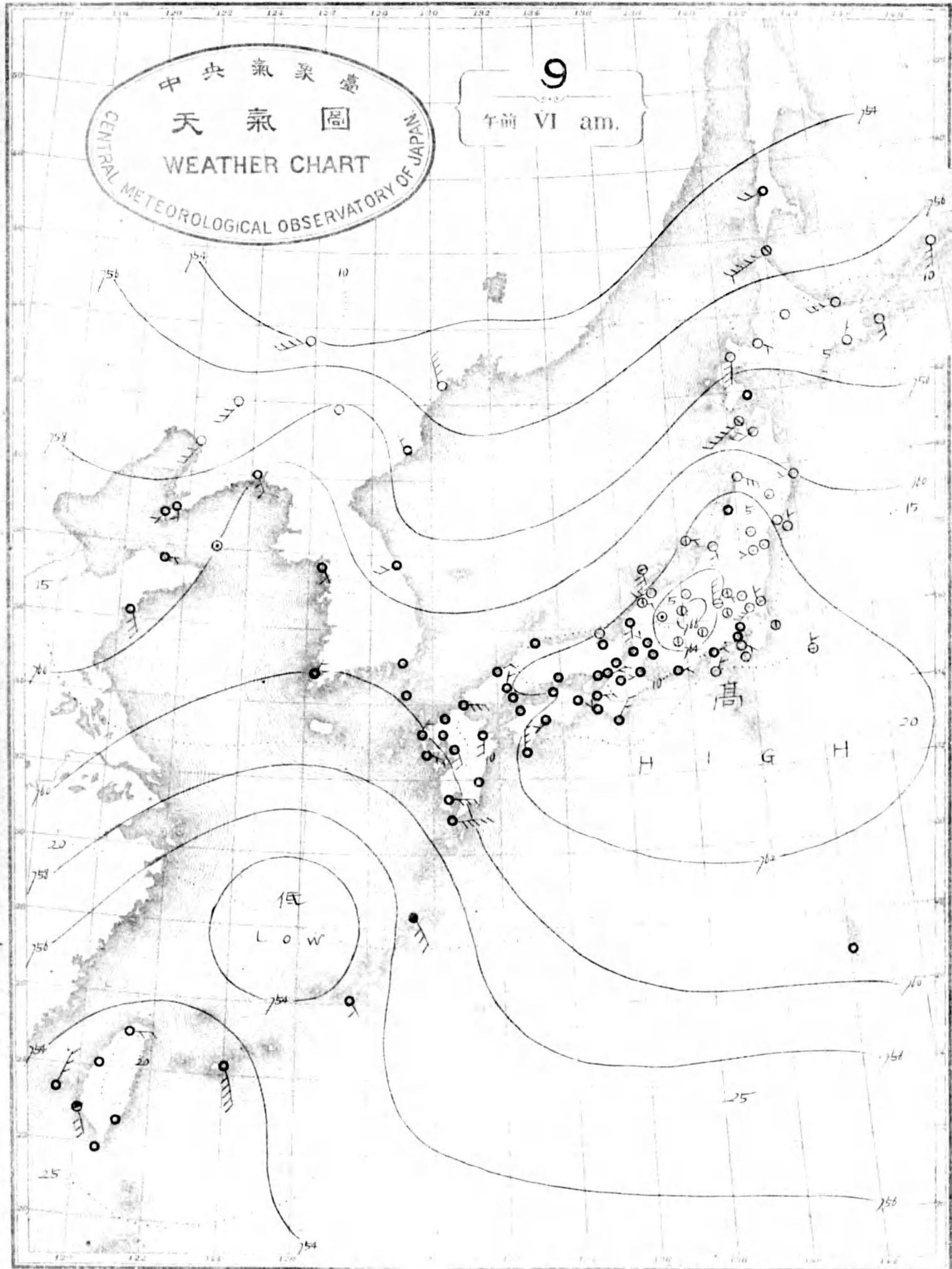
天氣概況
 低氣壓及那東海三頭一東北東三進行中...
 本州全群... 北海道... 東海道... 關東... 北陸... 近畿... 四國... 九州...
 八帶... 三... 琉球... 朝鮮... 滿洲... 南洋...

天氣豫報
 南島諸島... 北東風... 九州... 南島... 山陰... 北... 東風... 北陸... 山道... 北陸... 山道... 北陸... 山道... 北陸... 山道...



加藤... 所有... 氣象... 中央...

MAY 1918



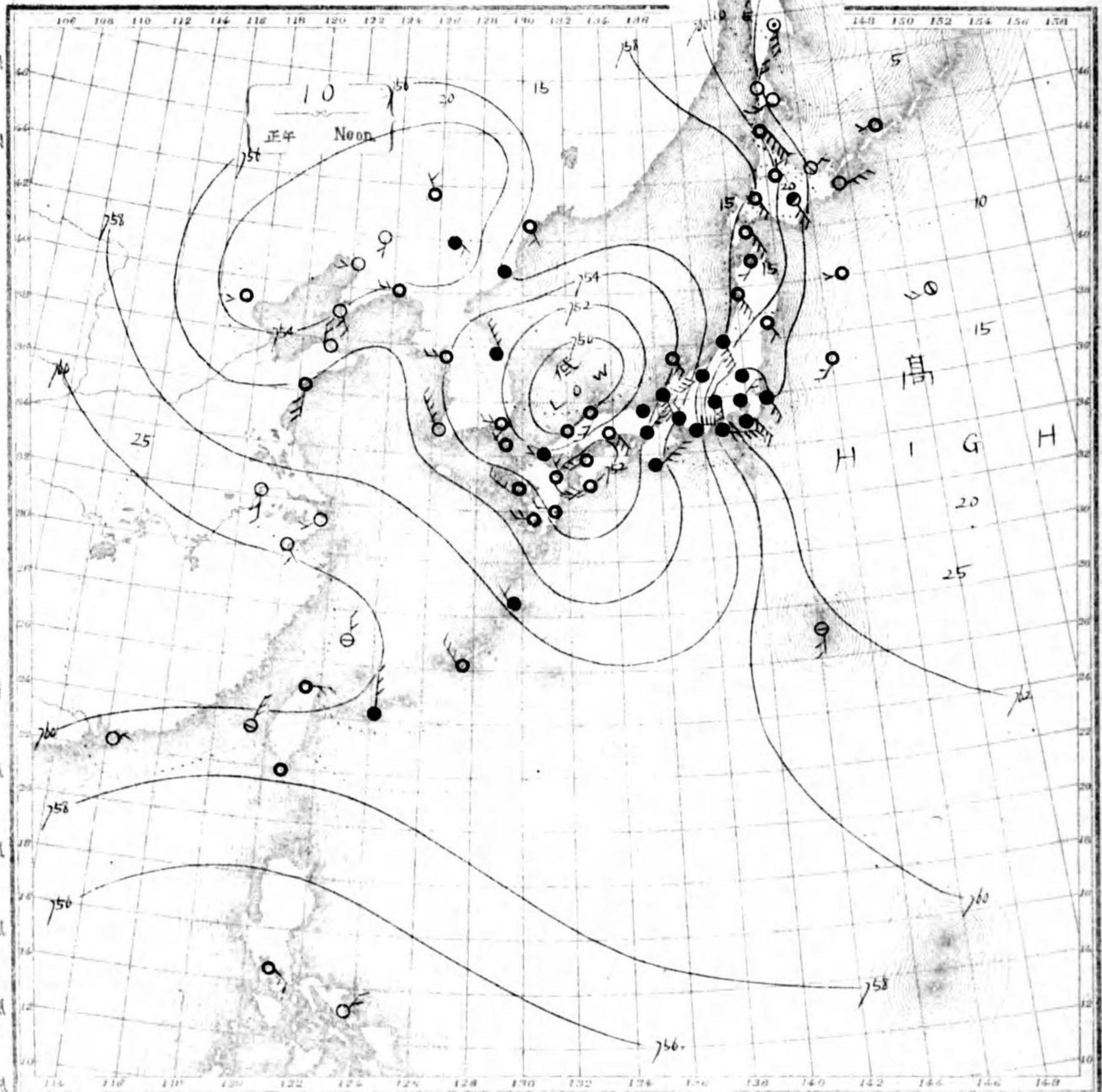
9
 午前 VI am.

可... 行... 號...

NO. 1119

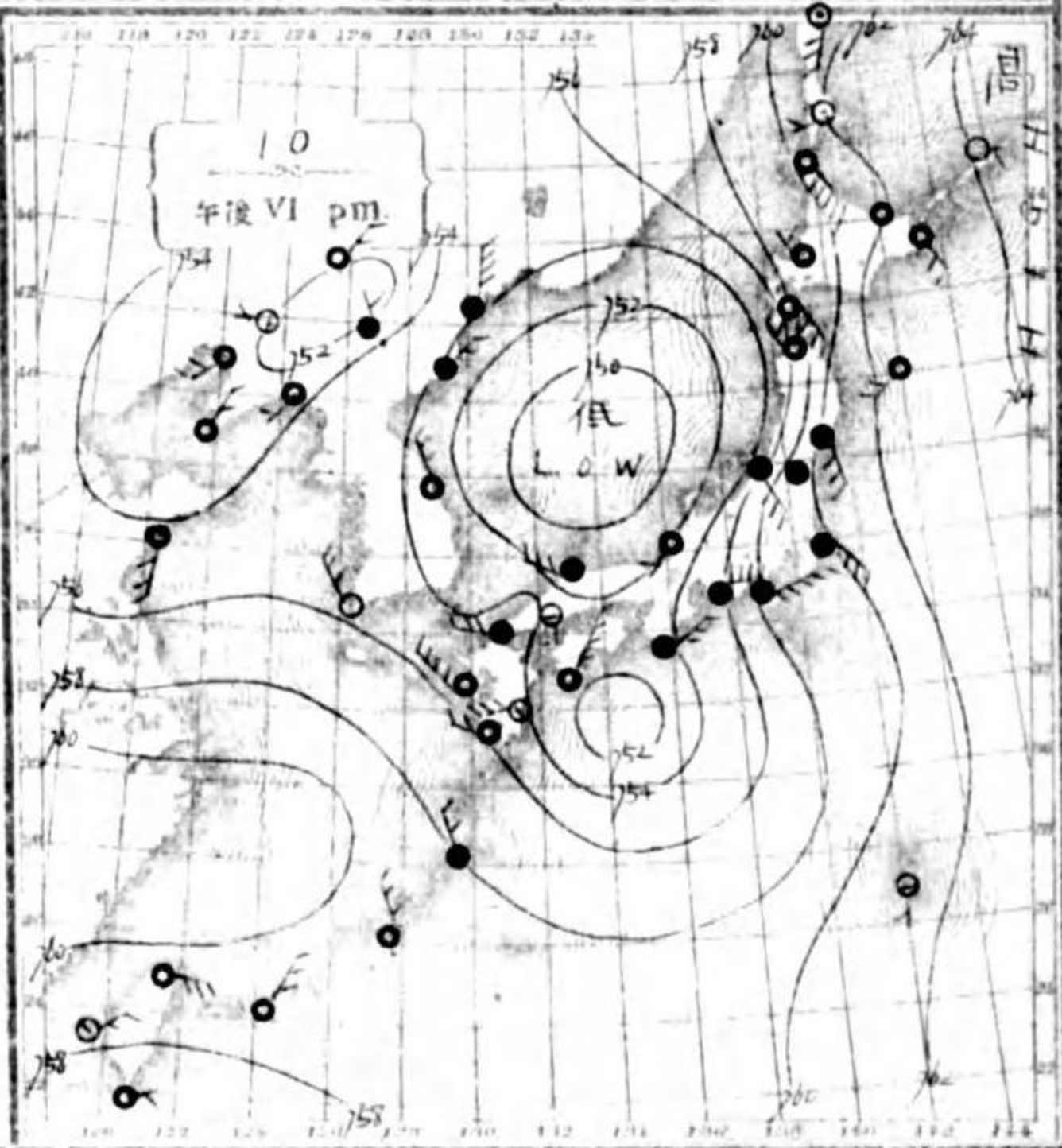
大正七年五月

- Isobar 等壓線
- Isotherm 等溫線
- Clear 快晴
- Fair 晴
- Cloudy 曇
- Rain 雨
- Snow 雪
- Fog 霧
- Thunderstorm 雷雨
- Light wind 軟風
- Medium wind 和風
- Strong wind 疾風
- Gale 強風
- Storm 烈風
- Strong gale 烈風
- Storm gale 烈風
- Storm gale 烈風
- Storm gale 烈風



天氣概況

昨日土佐中三在低氣壓北東進作多朝多華山山三
 1人由南南都三低氣壓前部中部到三揚子
 江域高氣壓前部發氣三三九州三三候回復
 三三由以東三候不覺三三北陸陸能直三三泉河以北
 雨三所多

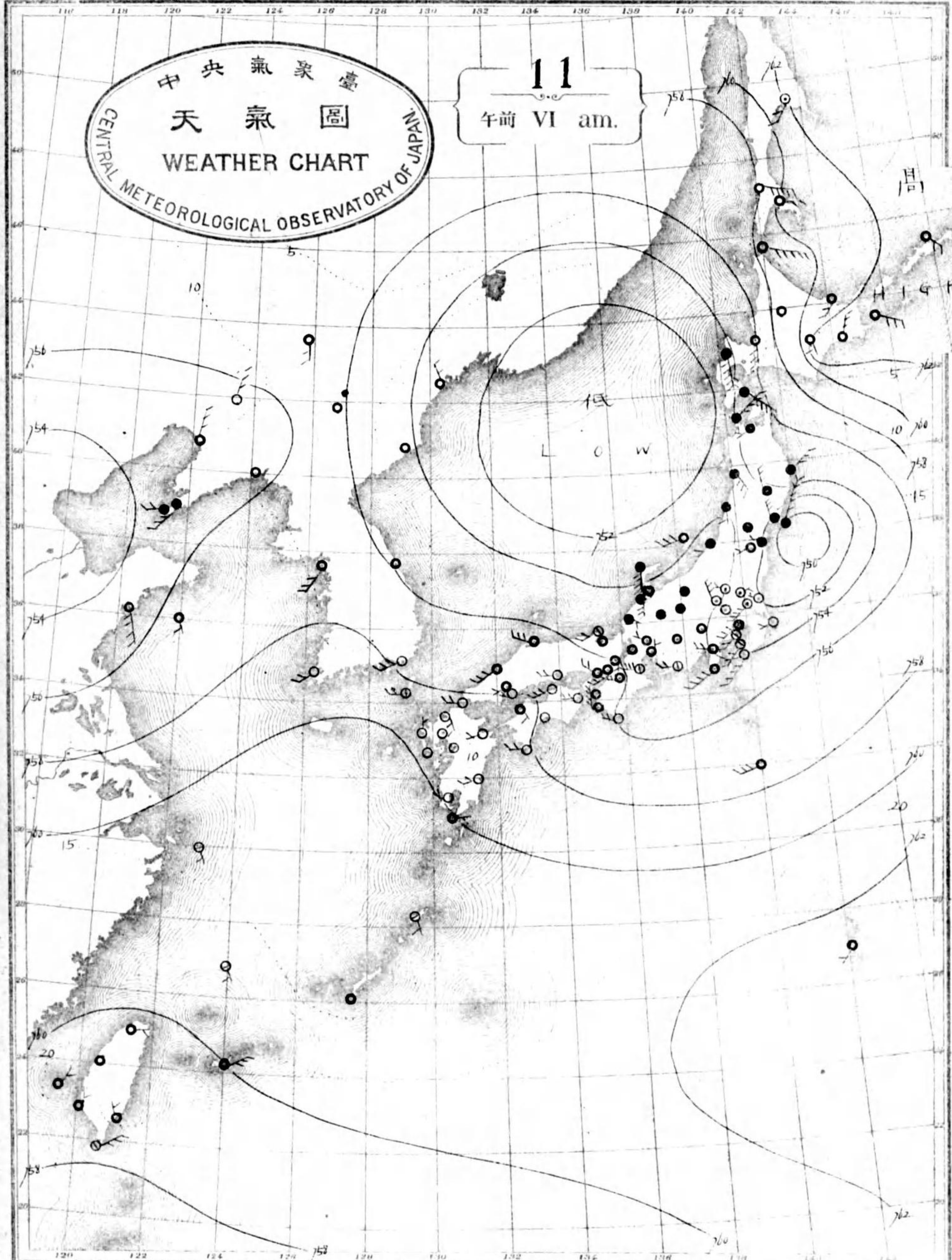


大正七年五月十一日 東京中央氣象台
 東京中央氣象台
 東京中央氣象台

MAY 1918

中央氣象臺
 天氣圖
 WEATHER CHART
 CENTRAL METEOROLOGICAL OBSERVATORY OF JAPAN

11
 午前 VI am.

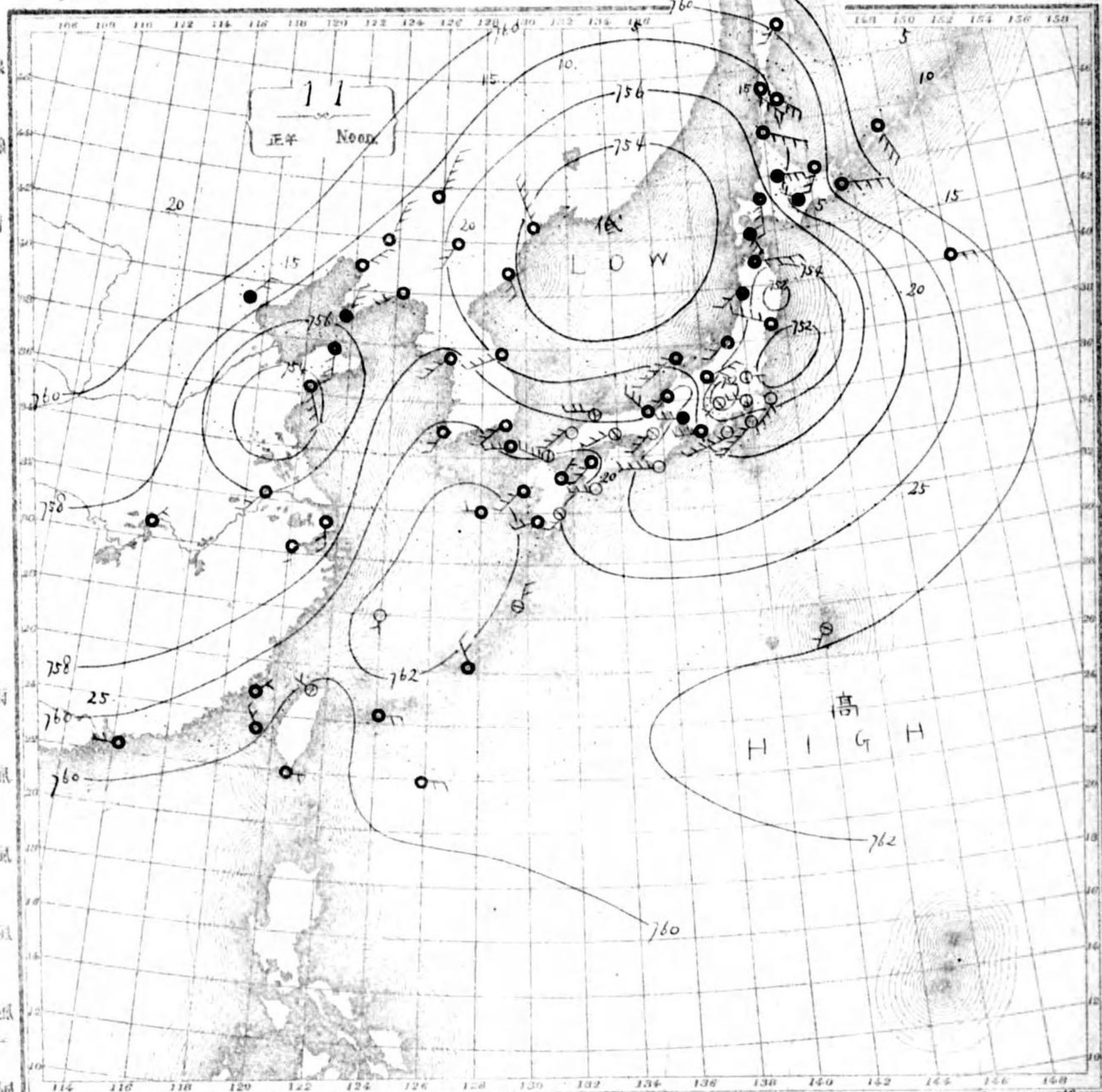


可認物他郵轉三第廿七日三三三三
 行發回一日每行發日一十月五年七正大
 號九四一六第一圖氣天

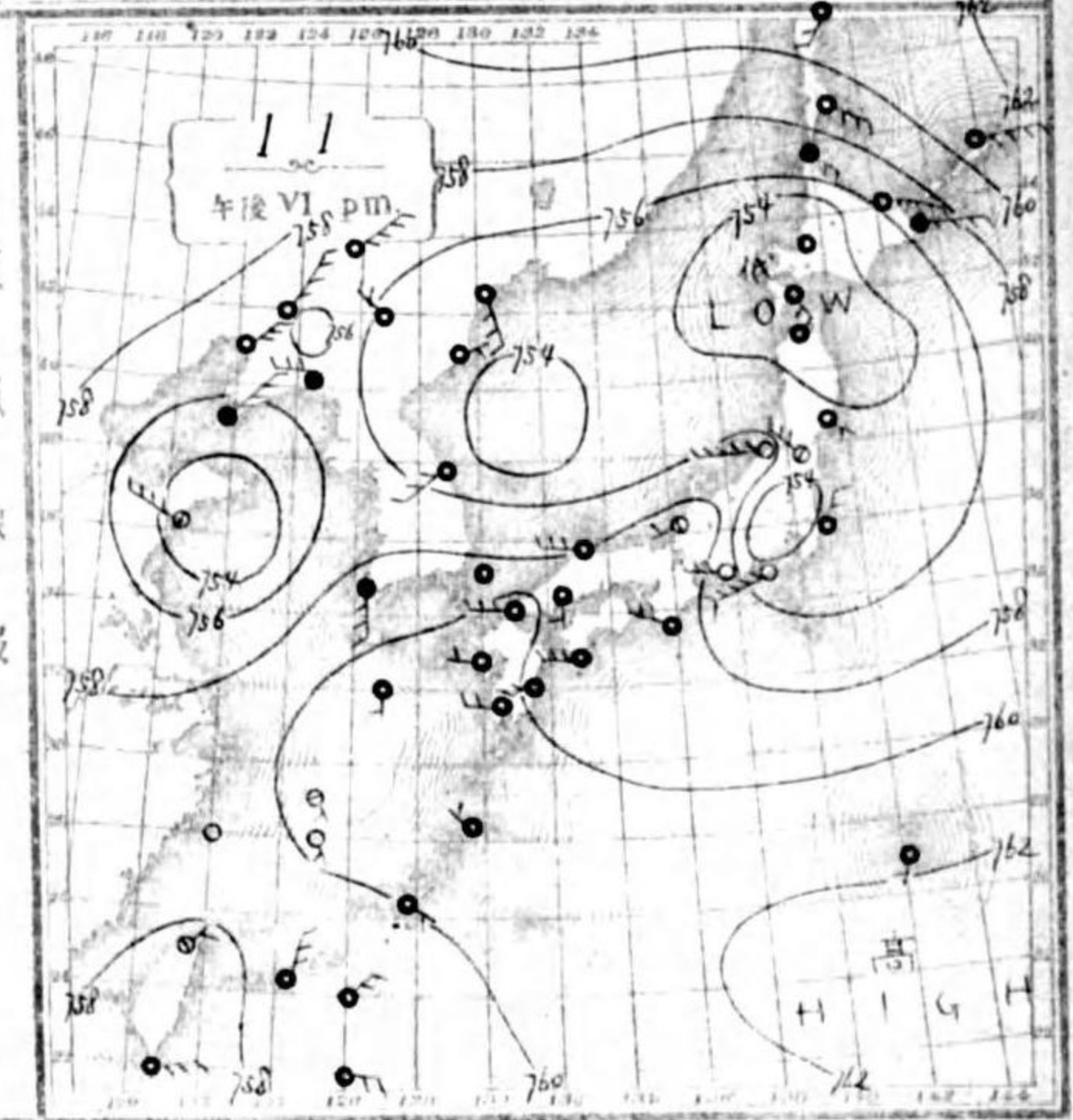
NO. 16150

大正七年五月

- 等壓線
- 等溫線
- 快晴
- 晴
- 曇
- 雨
- 雪
- 霧
- 雷雨
- 吹風
- 和風
- 疾風
- 強風
- 烈風
- 暴風
- 暴風
- 暴風
- 暴風



天候概況
 低氣壓遼東半島附近
 而高氣壓小笠原島附近
 地方至北太平洋
 一般至北太平洋
 僅及台灣一帶
 7日午後
 遼東一帶
 朝鮮及滿洲
 諸所降雨
 其他地方
 晴
 天
 雲
 霧
 雨
 雪
 霧
 雷雨



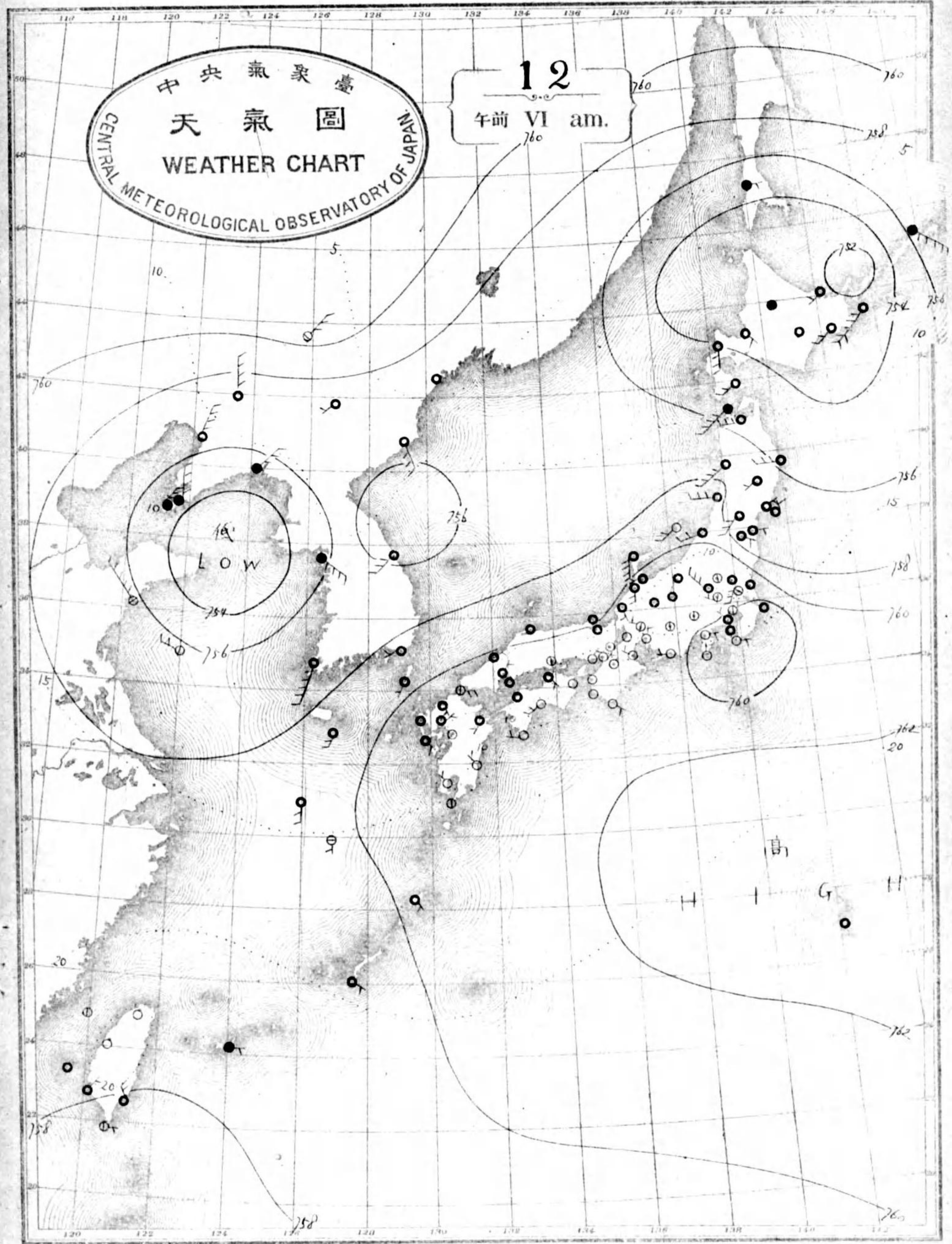
大正七年五月十一日
 中央氣象臺
 東京市神田區
 大塚町
 電話
 二五三
 三三三
 三三三
 三三三

MAY

1918

中央氣象臺
 天氣圖
 WEATHER CHART
 CENTRAL METEOROLOGICAL OBSERVATORY OF JAPAN

12
 午前 VI am.



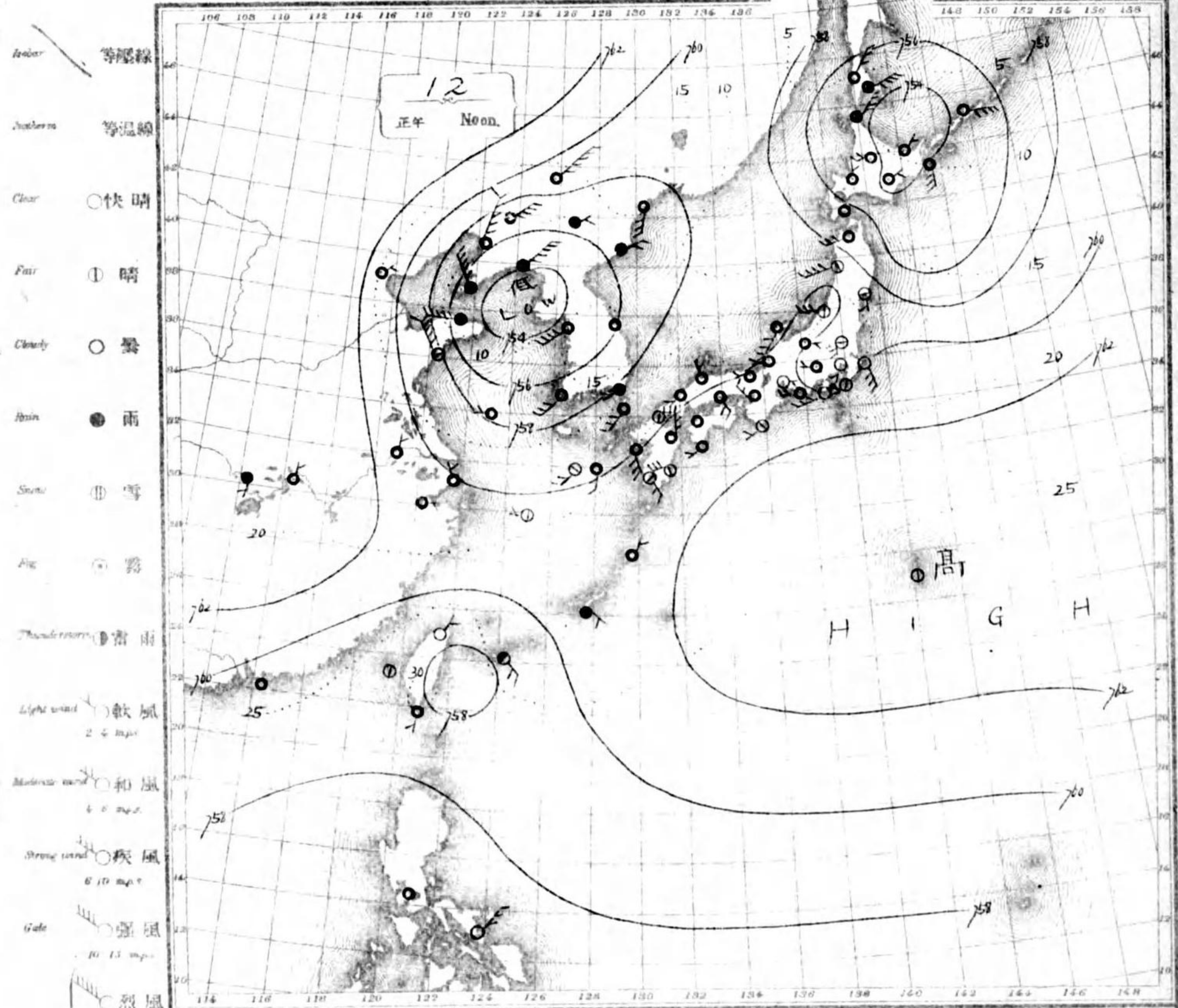
大正七年五月十一日
 中央氣象臺
 東京市神田區
 大塚町
 電話
 二五三
 三三三
 三三三
 三三三

NO. 16151

大正七年五月

MAY

1918

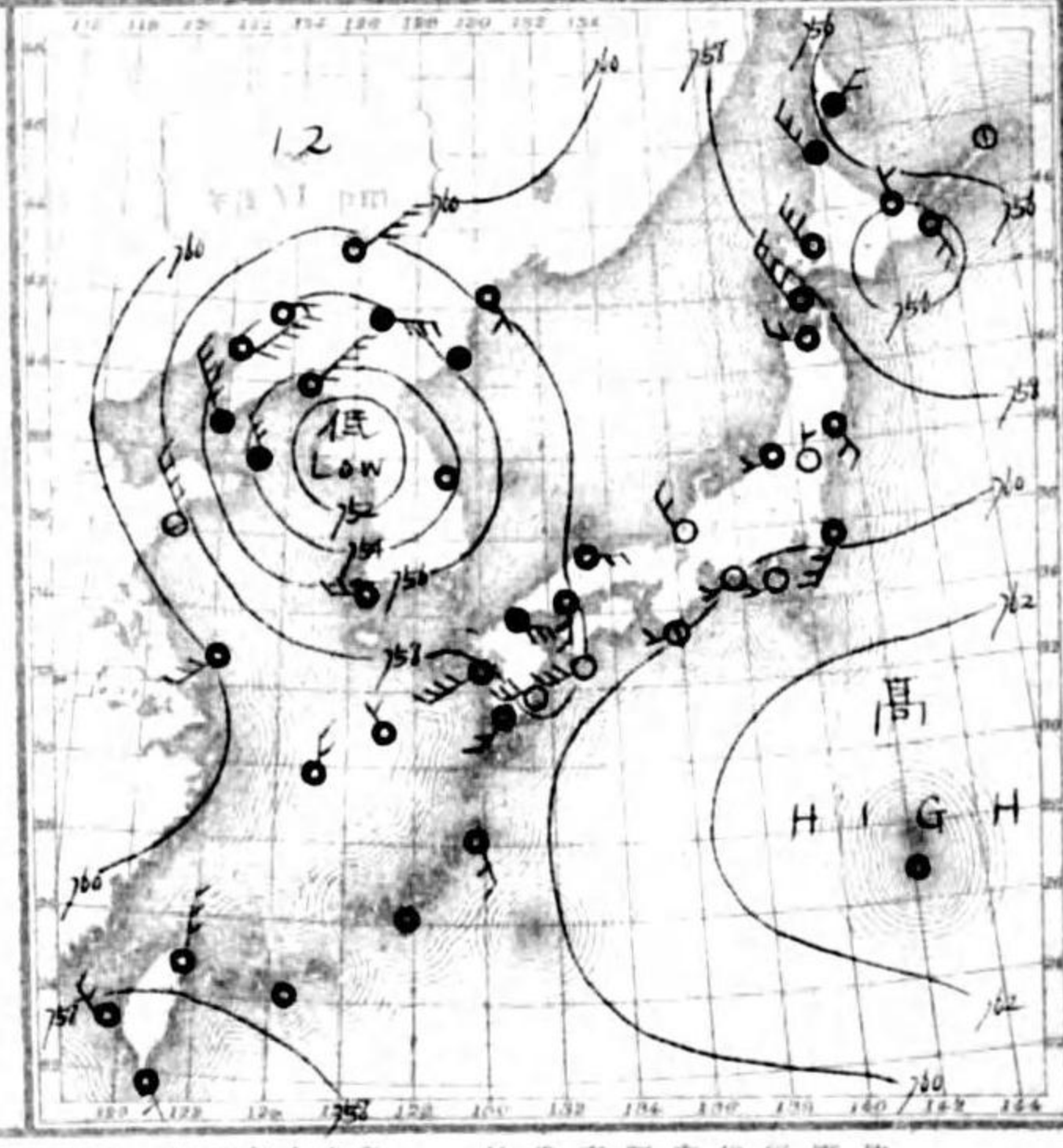


大氣概況

昨日黃昏に在り、低氣壓は北東に進行し、北海道方面に向つて、九州沖に低氣壓を存せし、高氣壓は支那北部より揚子江域に張り、擴展を全國に及ぼし、鹿児島山岳部、大分、熊本、福岡に降雨の所あり、琉球は北風吹、概して曇天トナリ。

大氣豫報

南諸島へ北東風、九州南海道南部、内山、陸道、北陸、東海、道中、道北、陸道、奥羽、南西風、北陸道、北陸、南西風。



大氣概況 大氣豫報

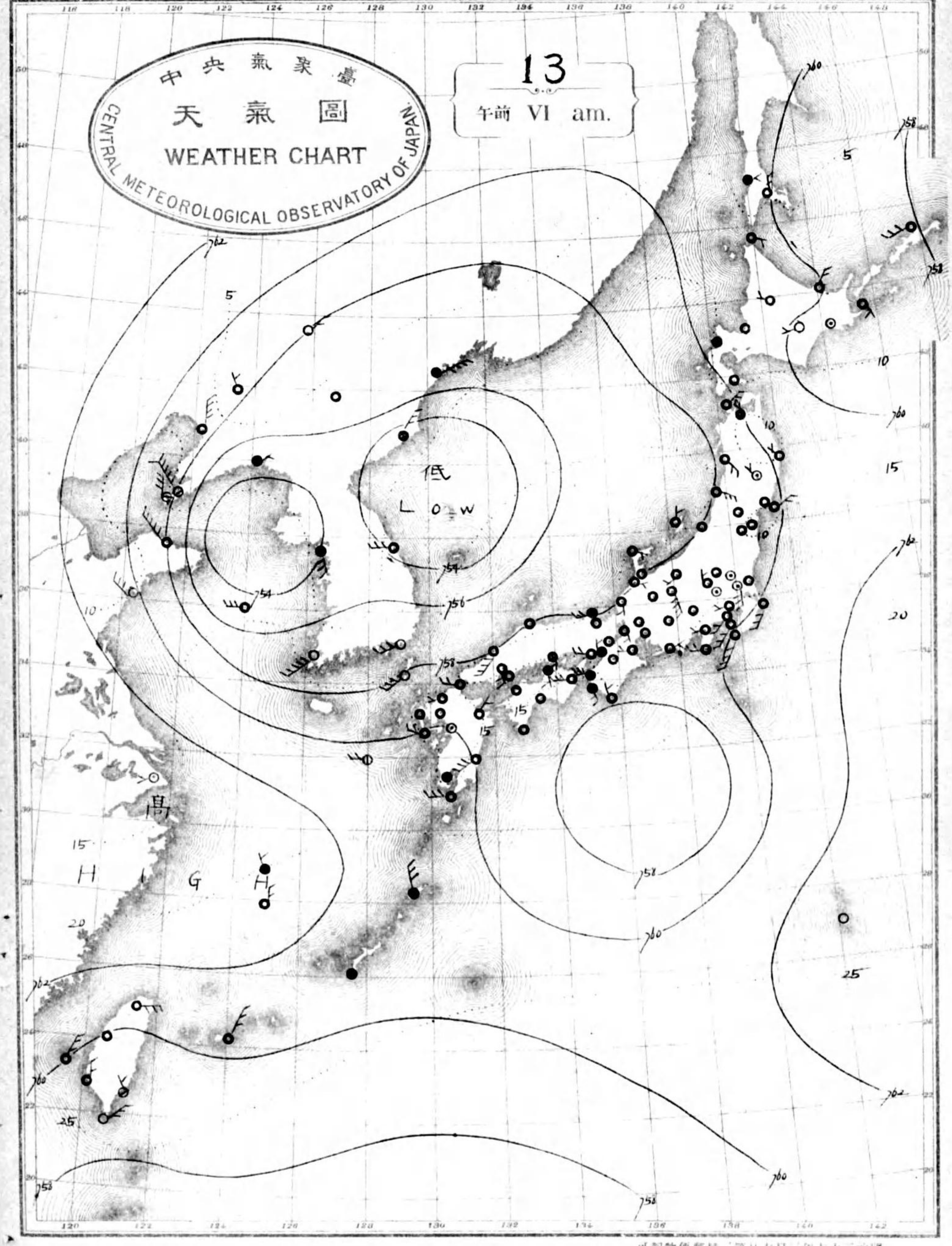
東京市街地 東京市街地 東京市街地

東京市街地 東京市街地 東京市街地

東京市街地 東京市街地 東京市街地

中央氣象臺
天氣圖
WEATHER CHART
CENTRAL METEOROLOGICAL OBSERVATORY OF JAPAN

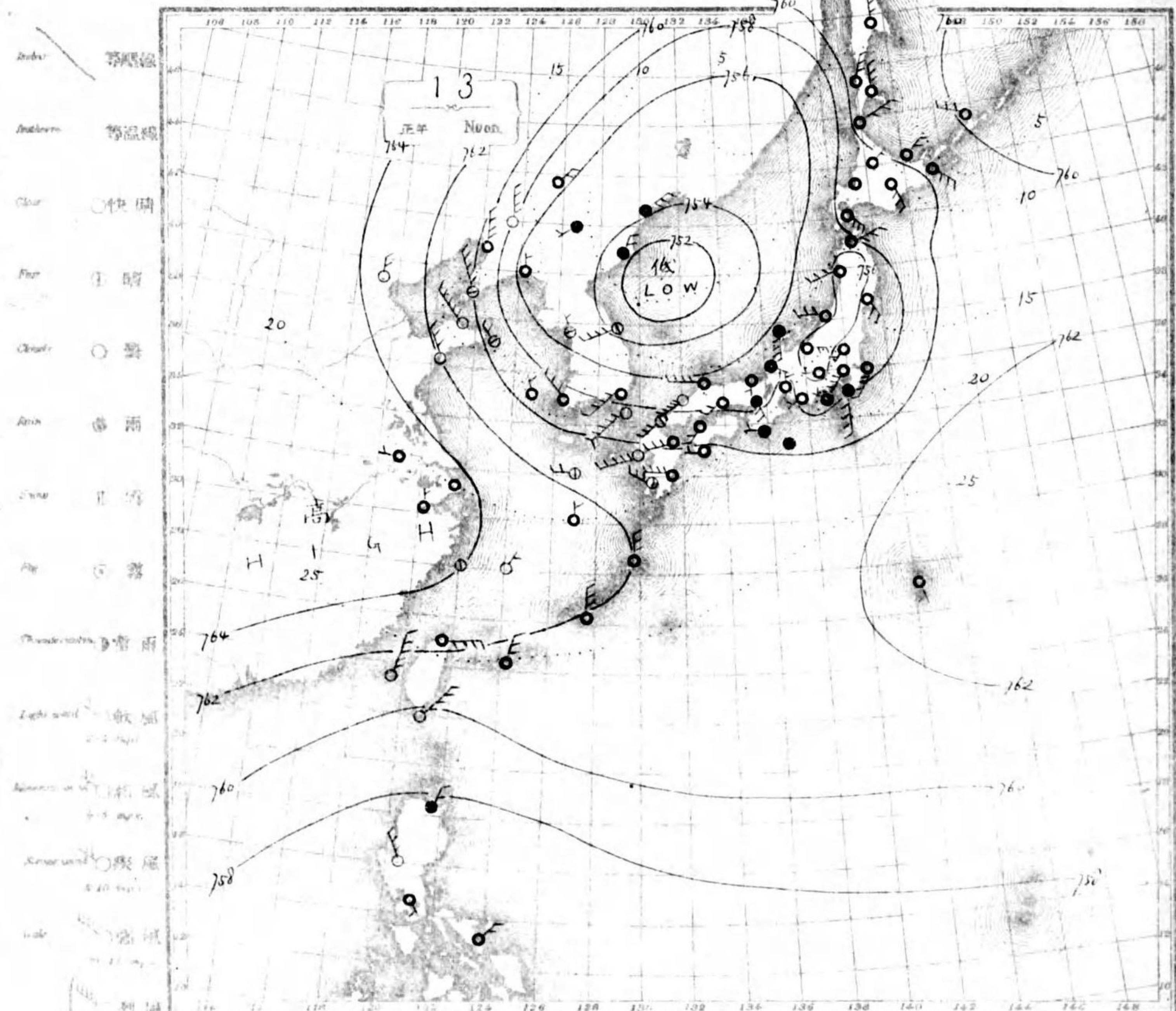
13
午前 VI am.



可認物標種 日七廿二 年七正 大
行發回 日五十月五年七正 大
號一五六一 第圖氣天

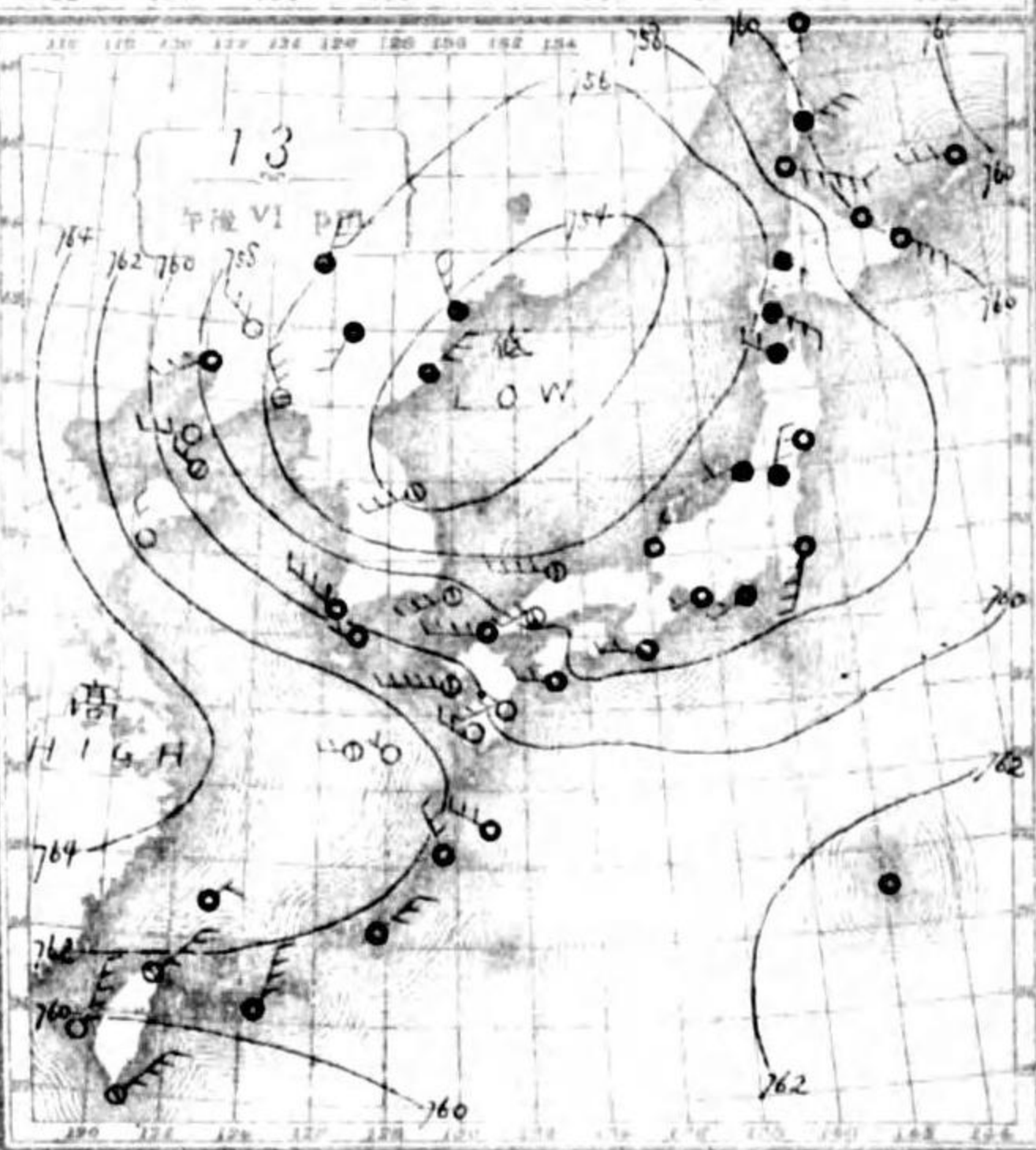
No. 16152

大正七年五月



日本海、低氣壓北東=進ミ北海道、利尻島、
 接近シ、高氣壓北東=進ミ、北海道、釧路、
 國北、西風吹キ、強キ、揚子江域、シ、東海、
 所多シ、又、湖、シ、天、シ、北、海、道、
 氣晴、謝、リ、琉、球、シ、天、
 北、東、風、吹、キ、天、
 所多シ

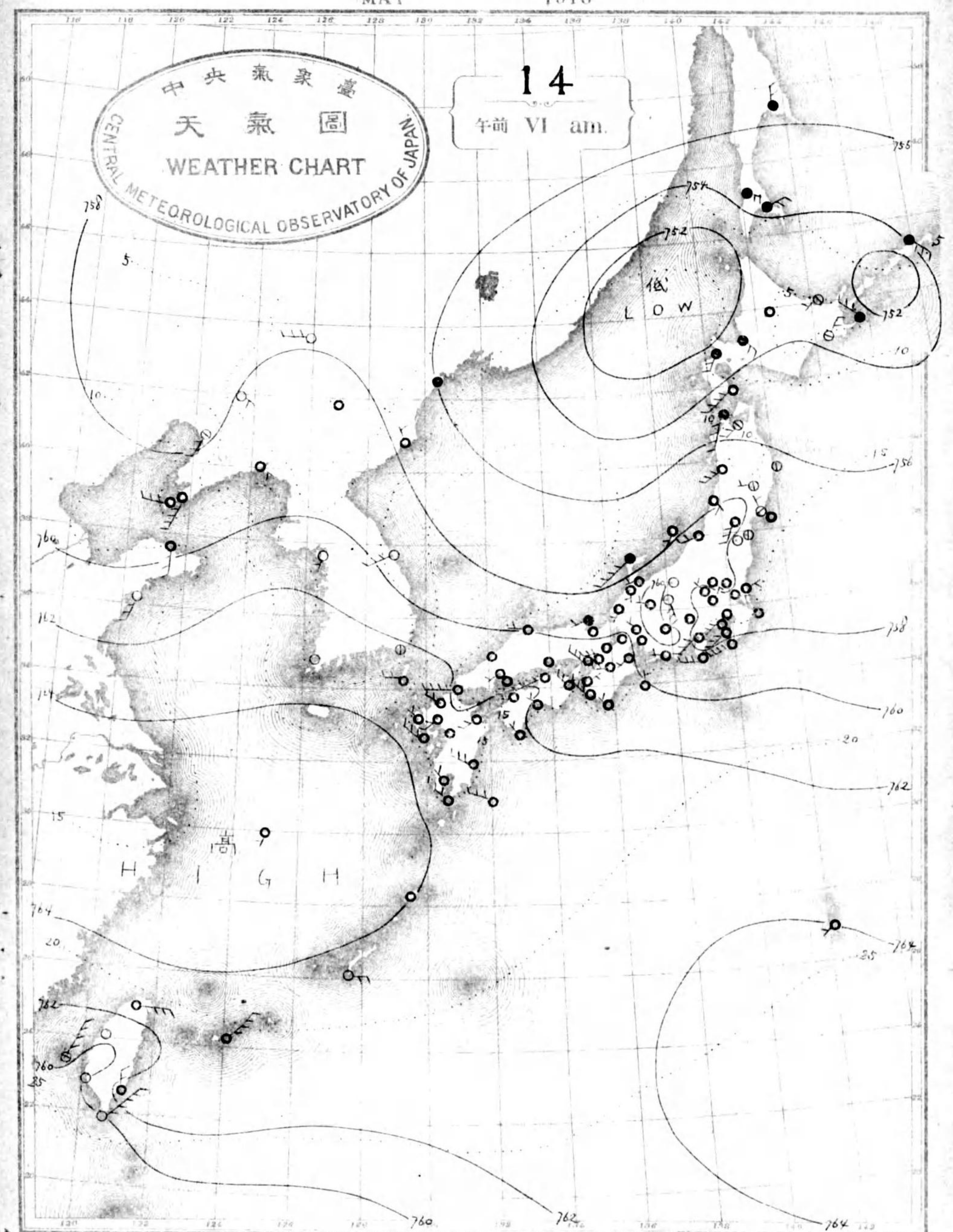
天、氣、概、況
 南、西、諸、島、北、東、風、晴、九、州、南、海、道、南、部、
 山、陰、道、東、海、道、中、山、道、南、西、風、晴、北、海、道、
 西、部、南、西、風、晴、北、海、道、東、部、南、西、風、
 晴、北、海、道、南、東、風、晴



MAY 1918

中央氣象臺
 天氣圖
 WEATHER CHART
 CENTRAL METEOROLOGICAL OBSERVATORY OF JAPAN

14
午前 VI am.

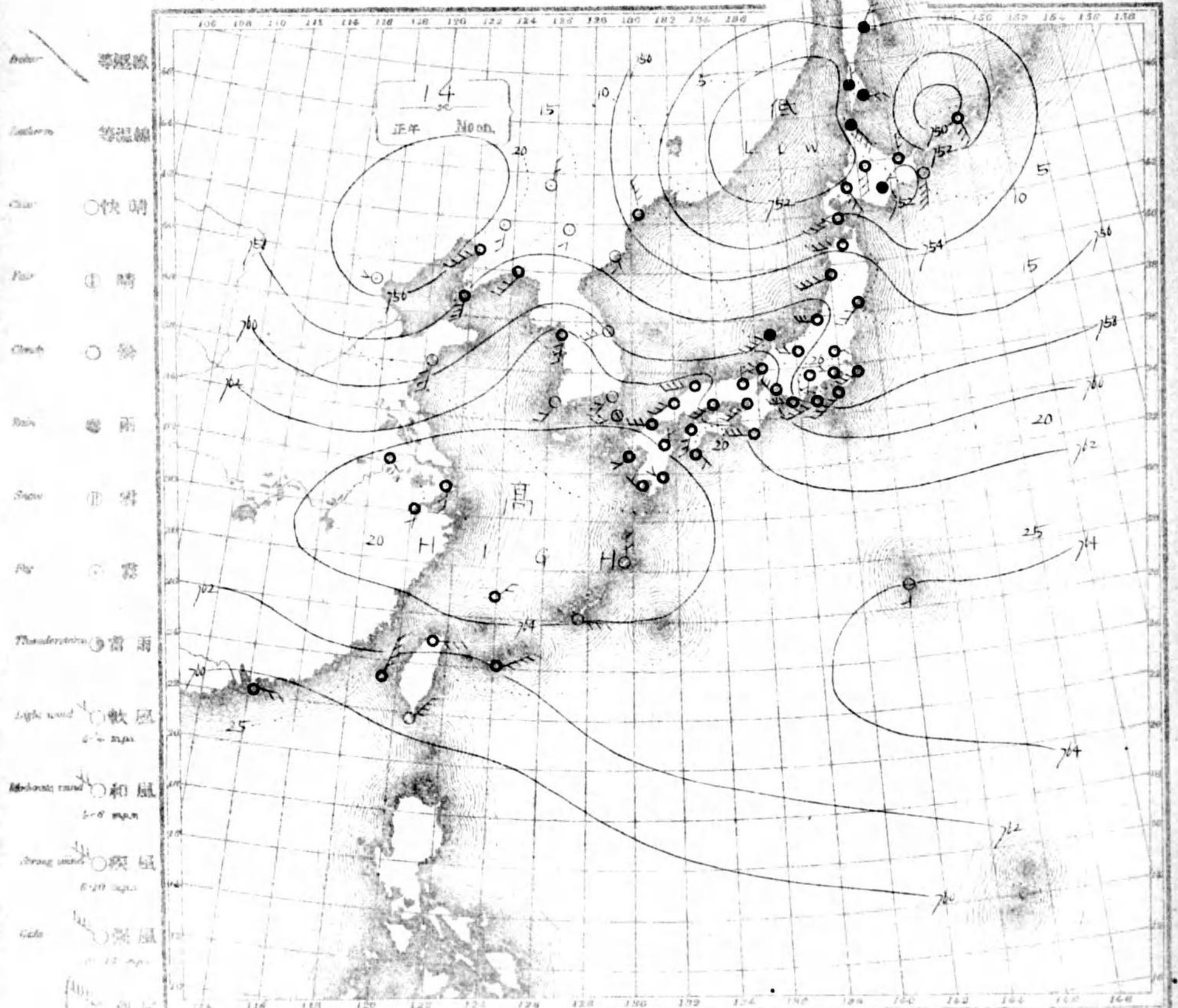


可取物種郵種三第日七月二年七十二第函
 行發圖一日每行發日四十月五年七正大
 號二五一六一第圖氣天

大令所發圖 地圖五日丁登町崎三區掛橋市京華 總局司理員代印町神
 號三金共校郵信定 義 忠 田 山 堂 華 清 會 刷 印 所 訂 發 人 有 錄
 署 象 氣 天 中

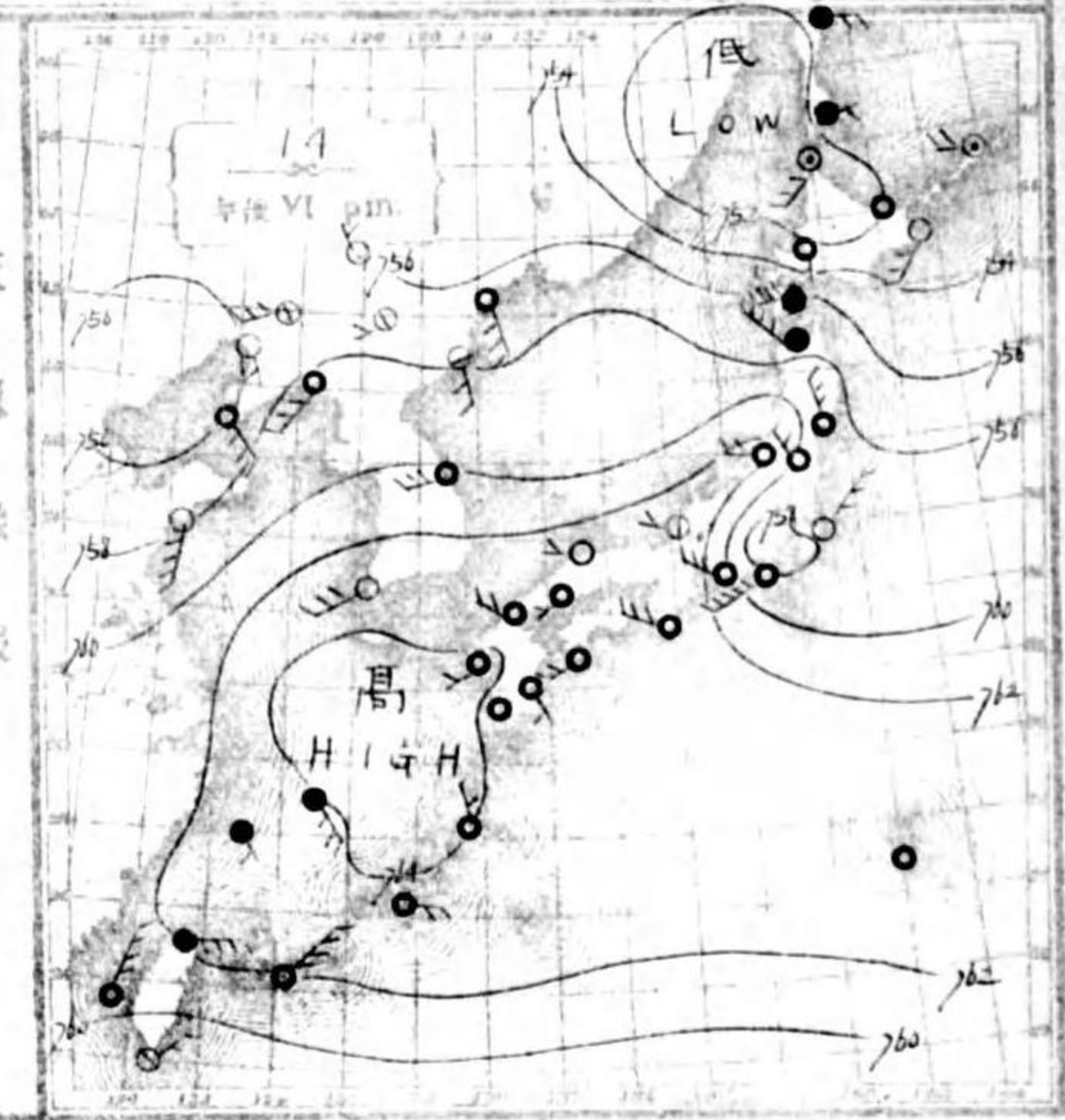
NO. 11153

大正七年五月

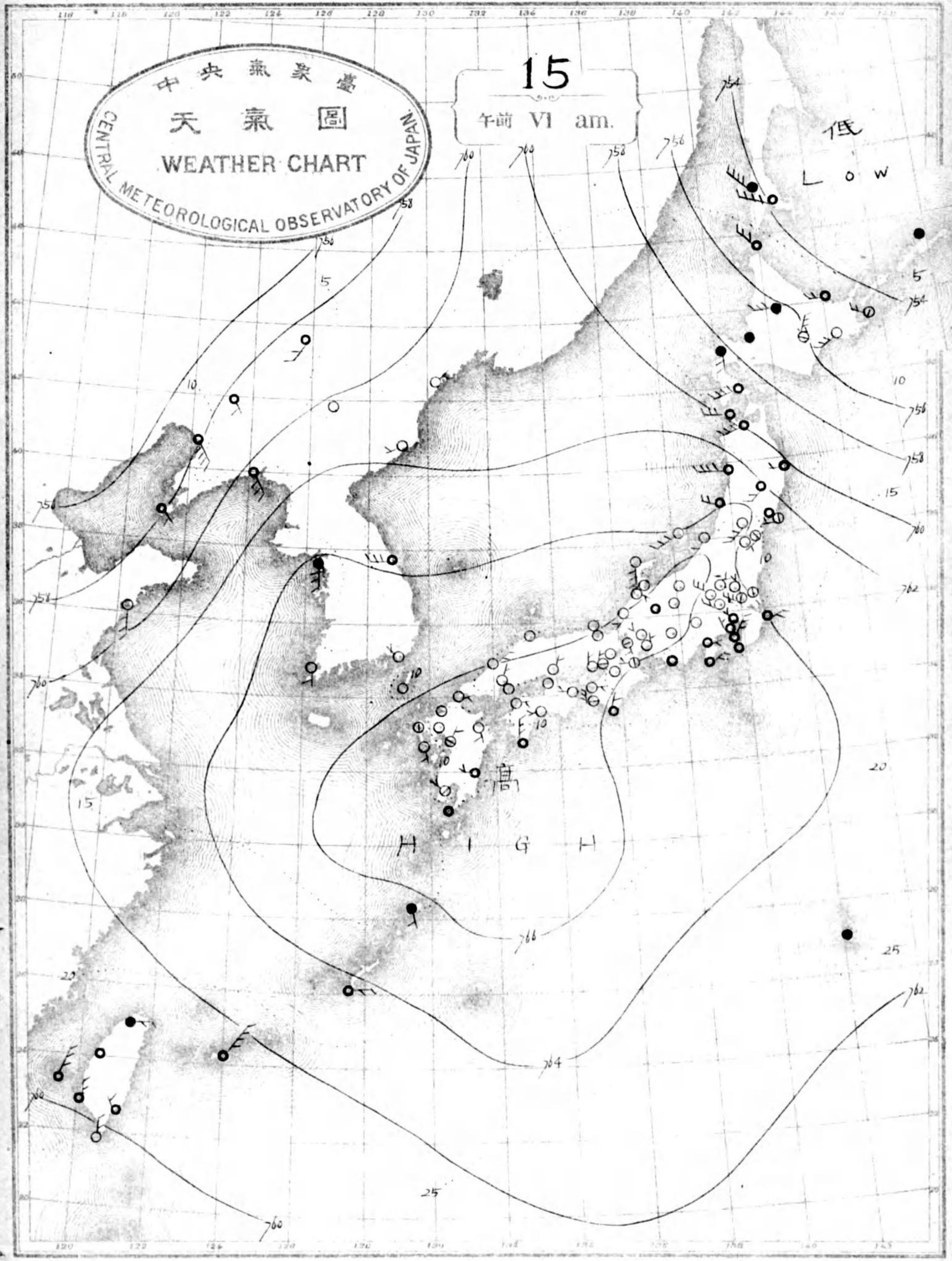


天氣
 本邦西岸、中、東、南、北、各地方、五月十四日、十七日、十七日、十八日、十九日、二十日、二十一日、二十二日、二十三日、二十四日、二十五日、二十六日、二十七日、二十八日、二十九日、三十日、三十一日、各日、天氣、概況、如下、

天氣
 本邦西岸、中、東、南、北、各地方、五月十四日、十七日、十七日、十八日、十九日、二十日、二十一日、二十二日、二十三日、二十四日、二十五日、二十六日、二十七日、二十八日、二十九日、三十日、三十一日、各日、天氣、概況、如下、



MAY 1918



中央氣象臺
 天氣圖
 WEATHER CHART
 CENTRAL METEOROLOGICAL OBSERVATORY OF JAPAN

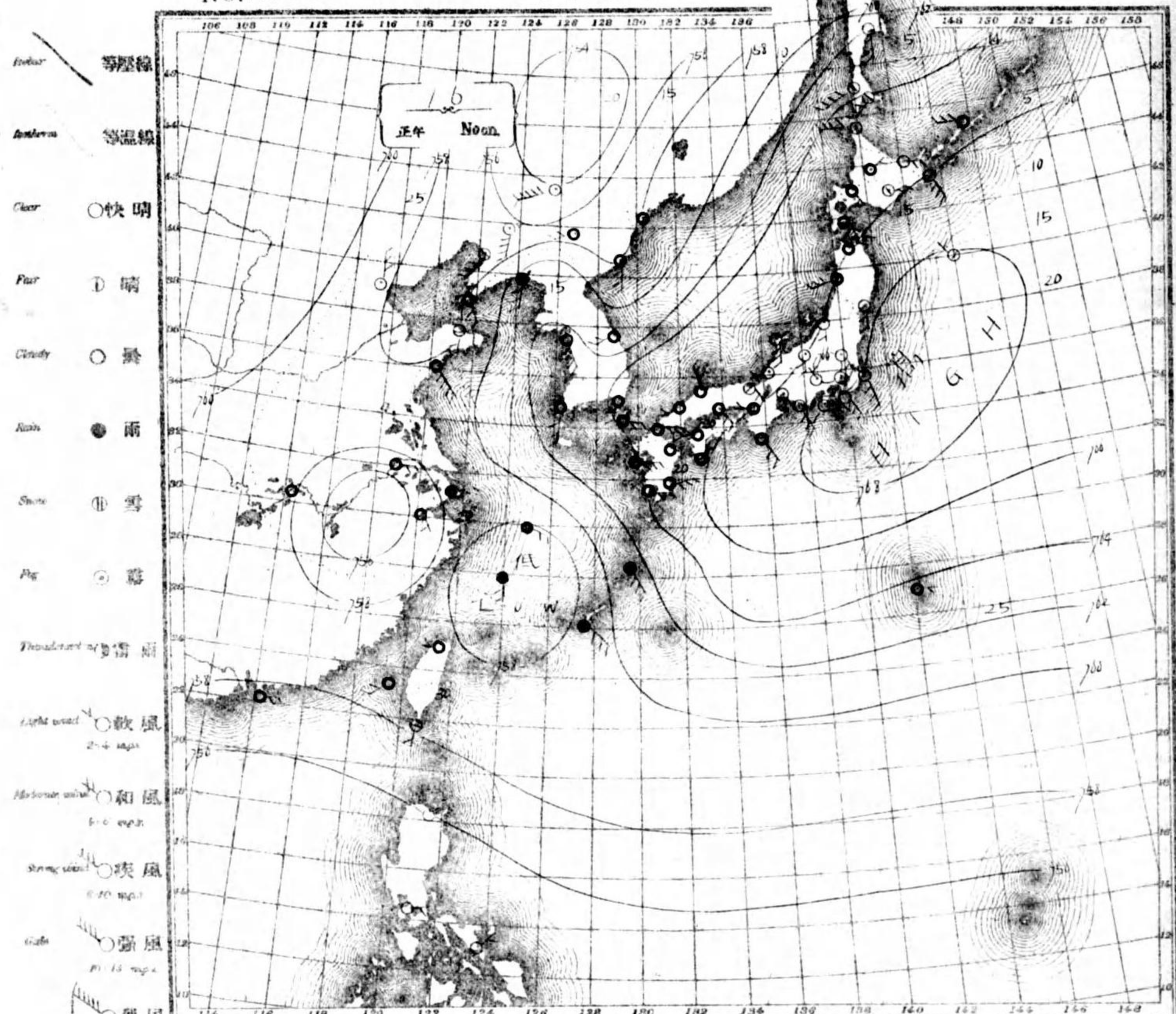
15
 午前 VI am.

NO. 10155

大正七年五月

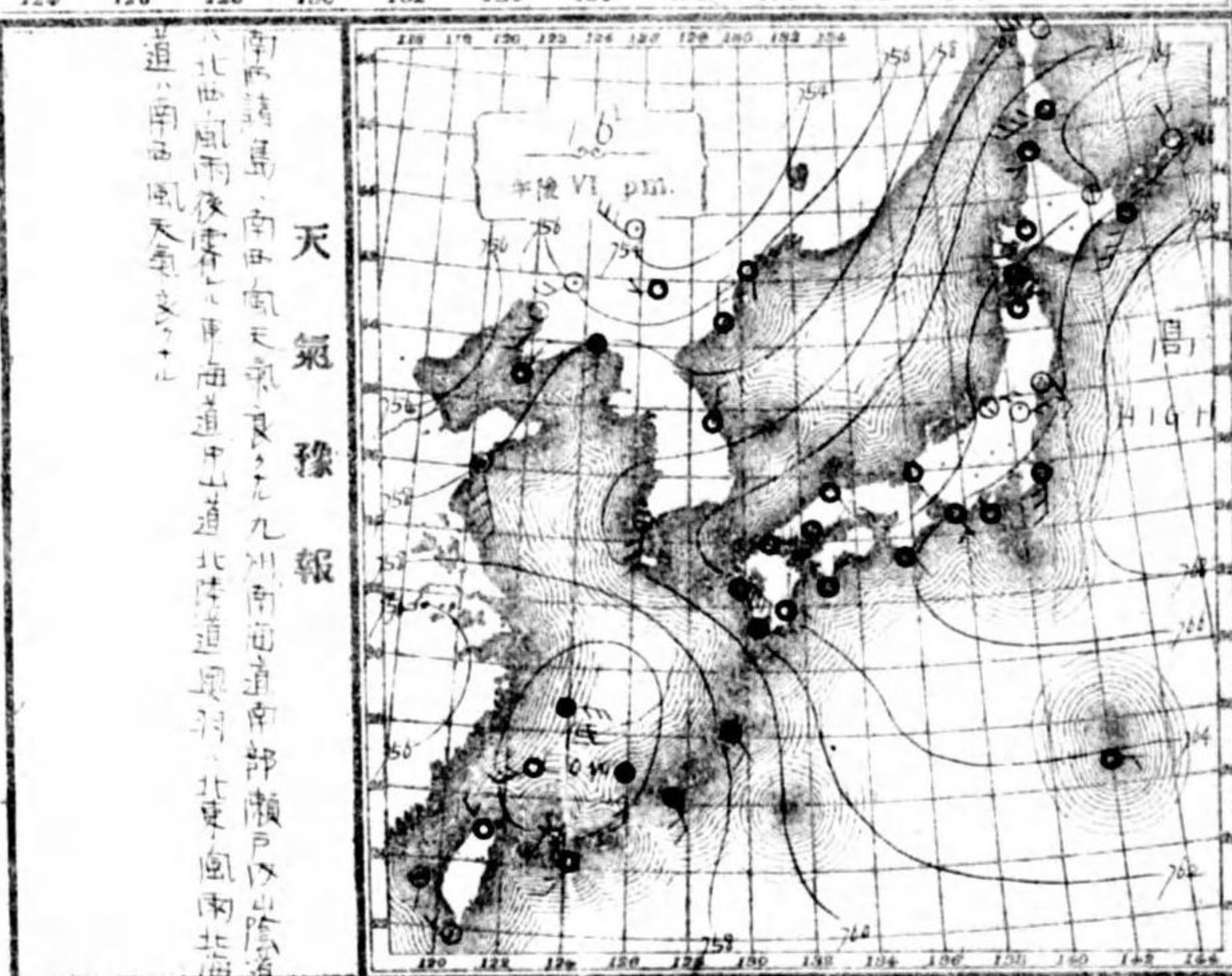
MAY

1918



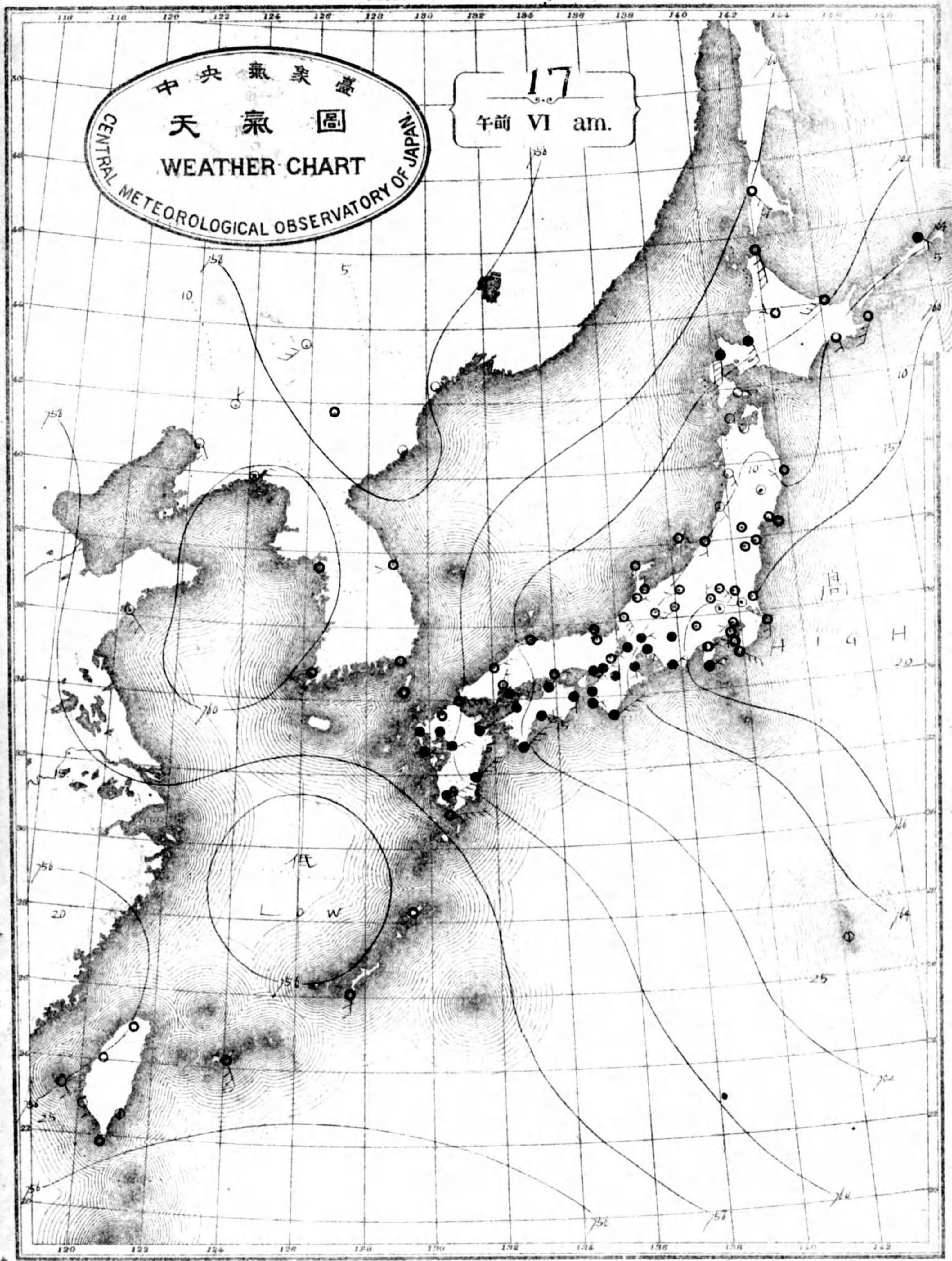
天氣概況

昨日石垣島、那覇、在り、低氣壓、北に進行し、今朝九州南部、九州、四国、地方、に、高氣壓、移り、手印、向、東、方、向、上、三、性、風、速、20-25 m.p.h.、吹、き、本、邦、南、海、岸、に、北、北、東、の、雨、降、り、昨、日、午、後、の、雨、は、日、本、十、七、日、に、至、り、



天氣豫報

南、西、諸、島、南、西、風、天、氣、良、九、州、南、部、南、部、瀬、戸、以、降、の、北、北、東、の、雨、降、り、東、海、道、山、道、北、北、東、の、雨、降、り、北、東、風、雨、降、り、

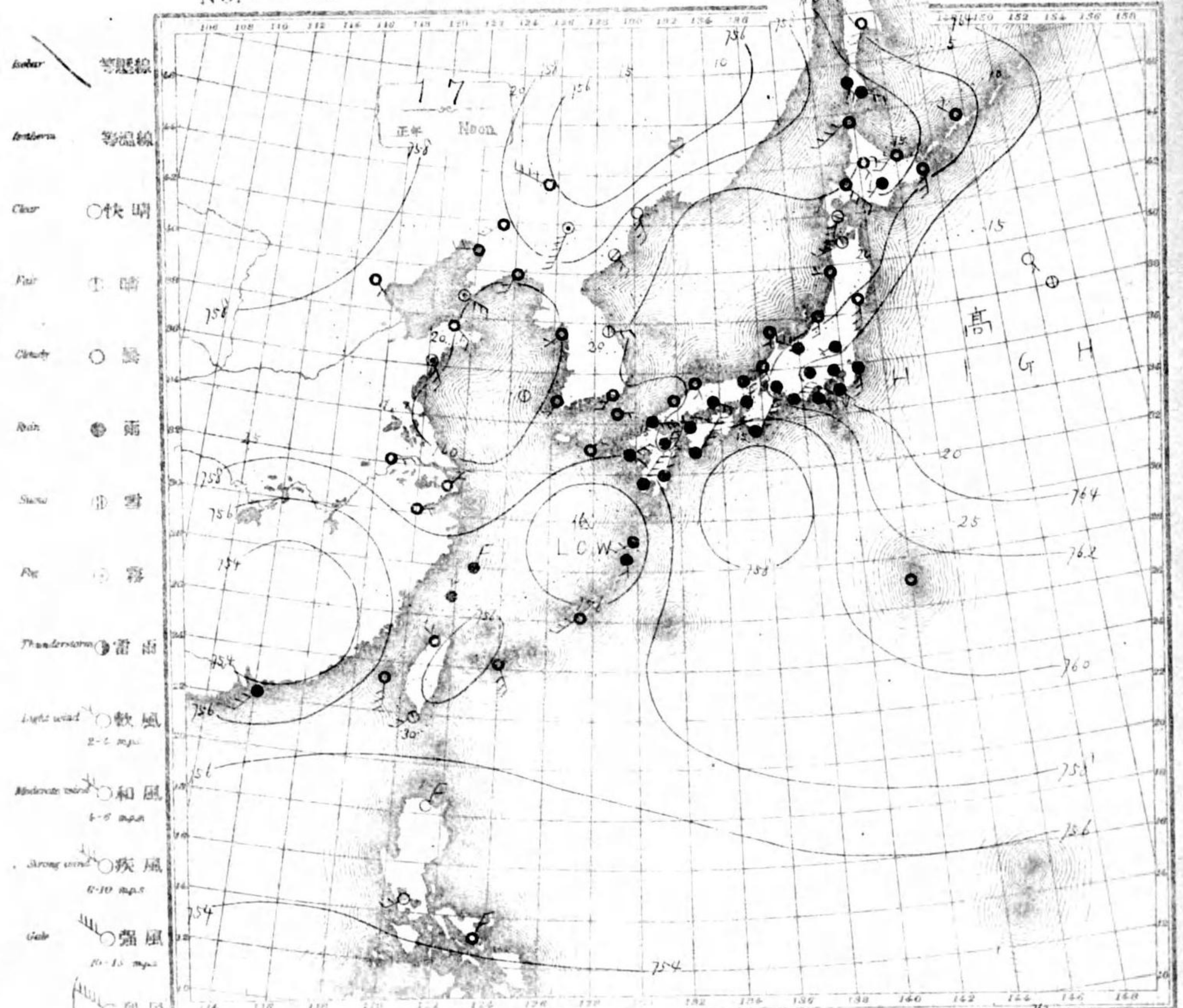


可、認、物、使、郵、種、三、第、日、七、月、二、年、七、十、二、治、明、行、設、同、一、日、每、行、日、七、月、五、年、七、正、大、號、五、上、一、一、第、圖、氣、天

大、全、所、電、報、地、信、五、日、丁、野、町、崎、三、區、和、助、市、京、電、地、信、電、報、官、代、區、町、神、所、行、發、人、行、發、臺、氣、觀、測、中

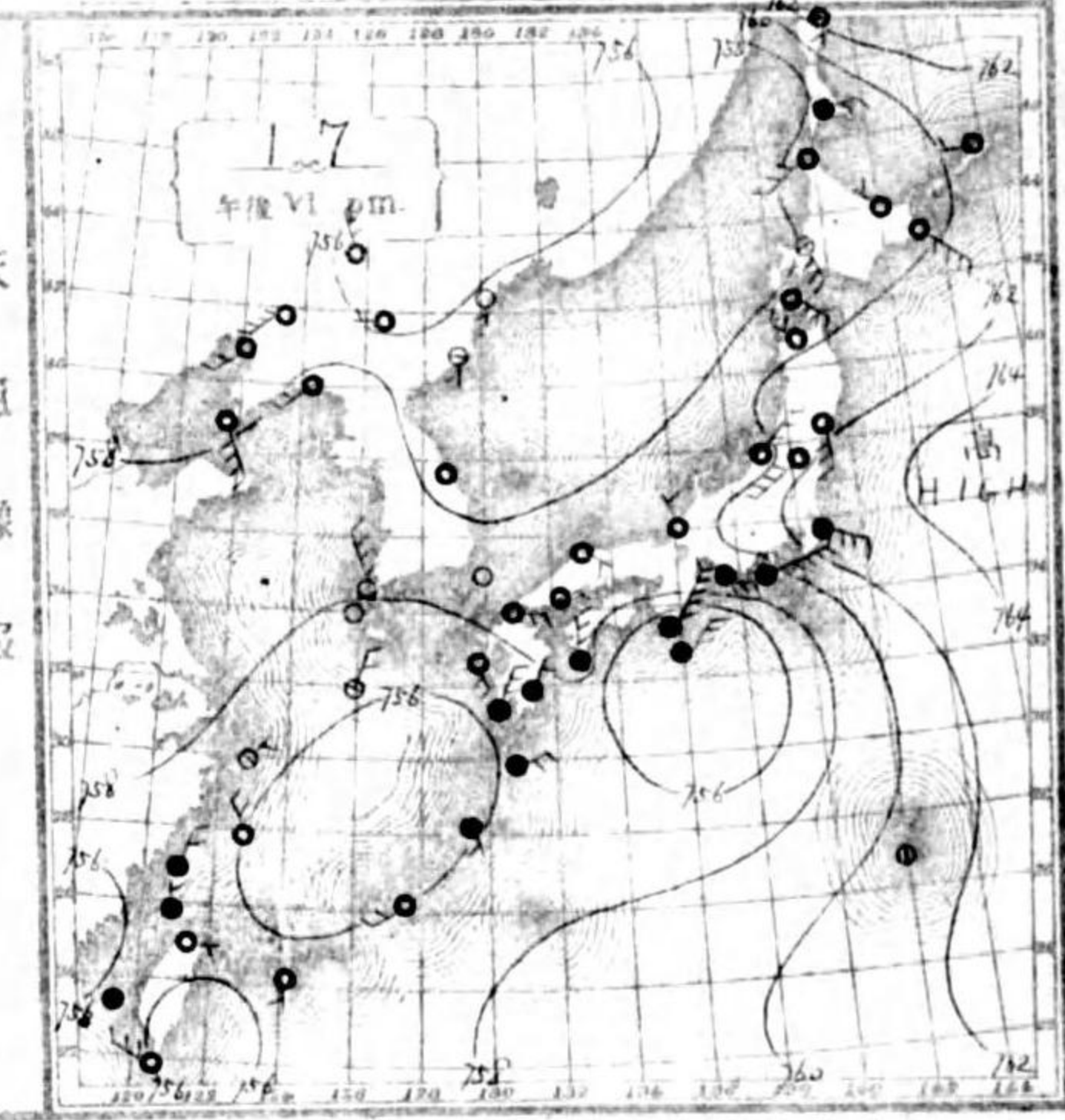
NO. 16156

大正七年五月



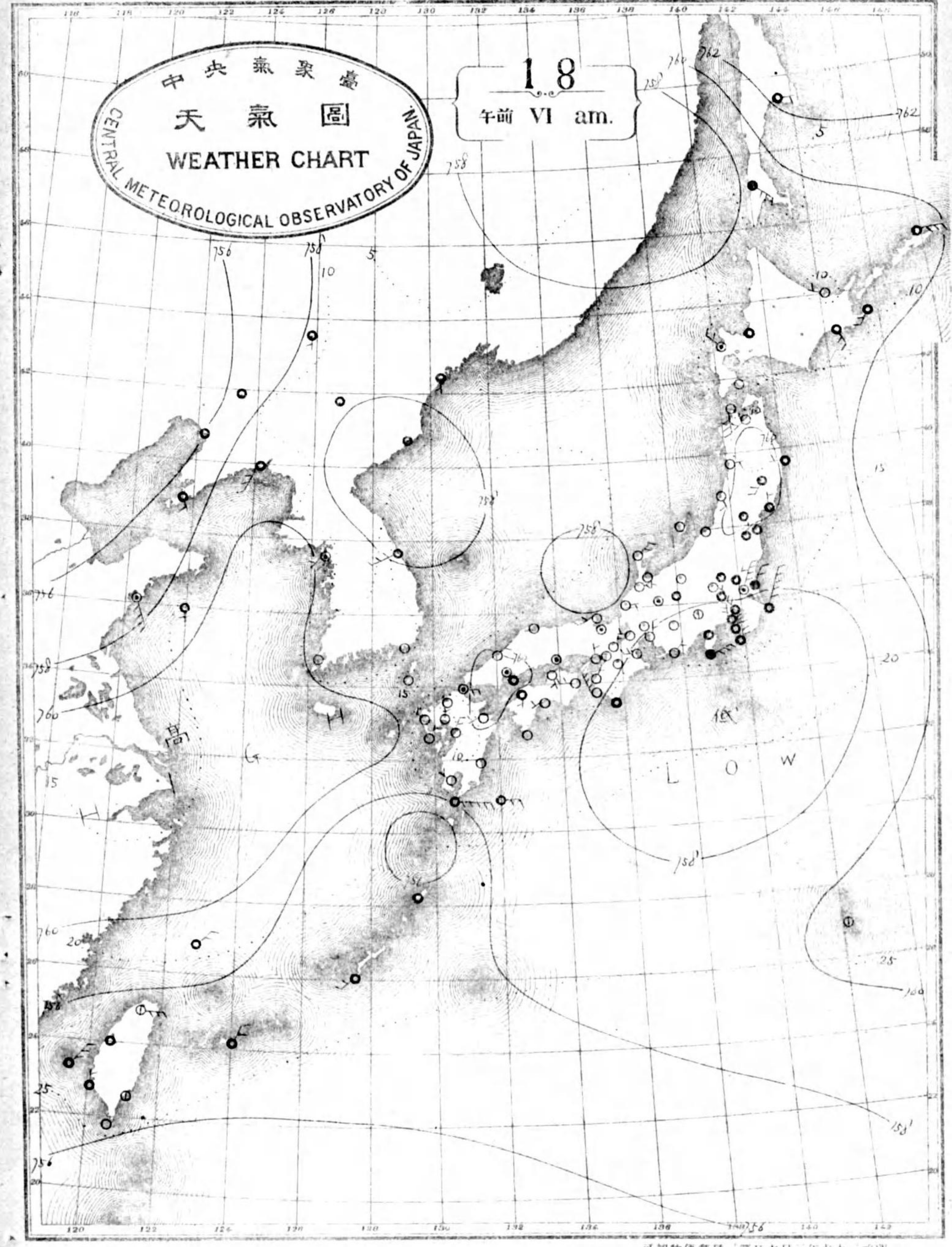
- Clear ○快晴
- Fair ⊕晴
- Cloudy ○曇
- Rain ●雨
- Snow ⊕雪
- Fog ○霧
- Thunderstorm ●雷雨
- Light wind ○軟風 (2-5 mph)
- Moderate wind ○和風 (6-10 mph)
- Strong wind ○疾風 (10-15 mph)
- Gale ○強風 (15-20 mph)
- Storm ○烈風 (20-25 mph)
- Very strong wind ○暴風 (25-30 mph)
- Storm surge ○暴風

天気概況
 低気圧北東に進行し今朝八七島附近に通過
 日南に於て九州南部に沖合に在りて依りて
 高気圧は朝鮮南部に於て七百六十米に於て
 高気圧は朝鮮南部に於て七百六十米に於て
 東方面ハ未ダ曇天ニシテ伊豆南端ニテ雨
 所ナリ又琉球列島ニテ概个曇天ナリ



大正七年五月五日丁卯時三時四十分東京市
 總發行所 東京市本町二丁目
 總發行所 東京市本町二丁目
 總發行所 東京市本町二丁目

MAY 1918



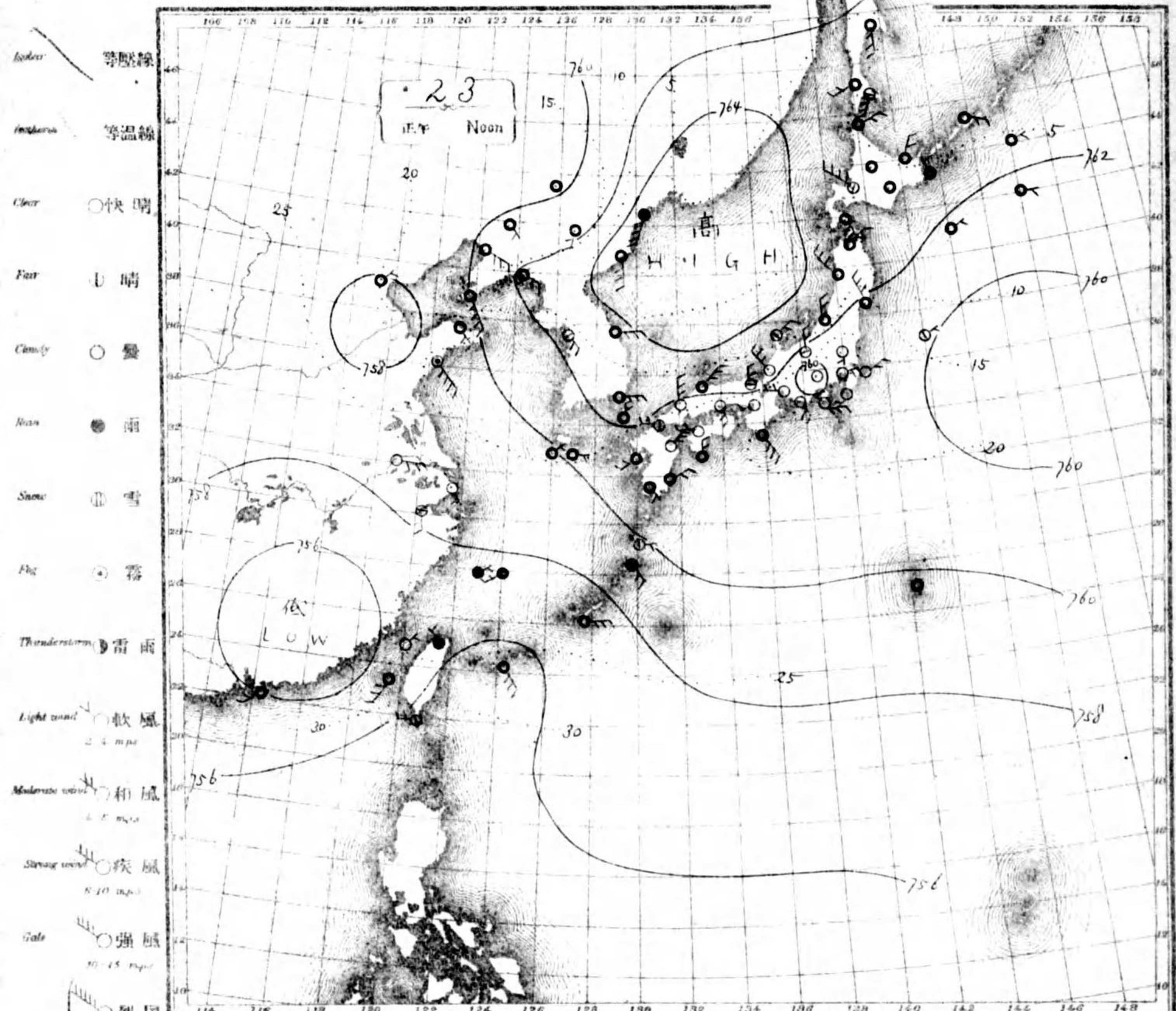
中央氣象臺
 天氣圖
 WEATHER CHART
 CENTRAL METEOROLOGICAL OBSERVATORY OF JAPAN

18
 午前 VI am.

可認物像各種二部日七月三年七十三治明
 行發回一日每行發日八十月五年七正大
 號六五六一一第圖氣天

NO. 16162

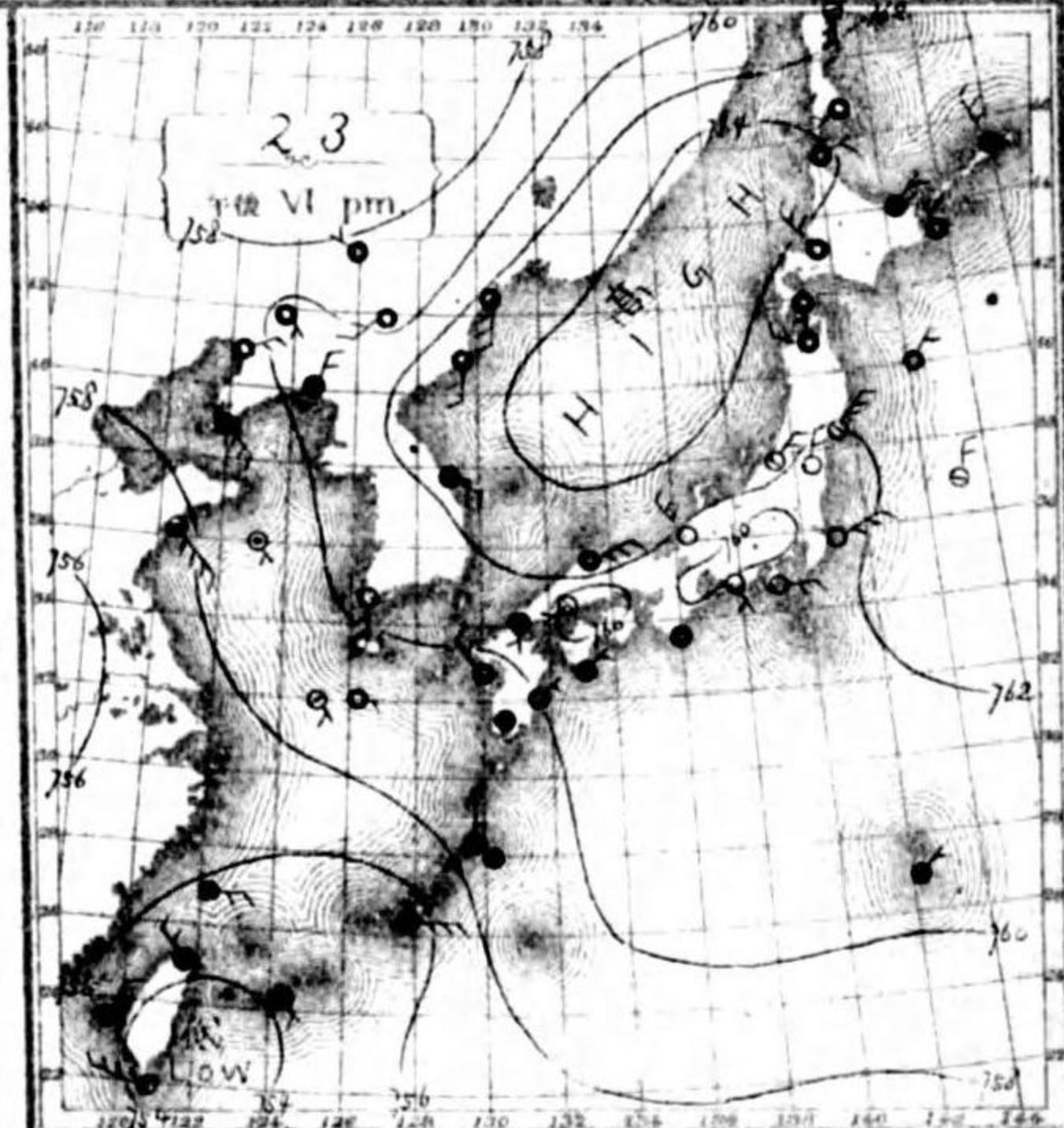
大正七年五月



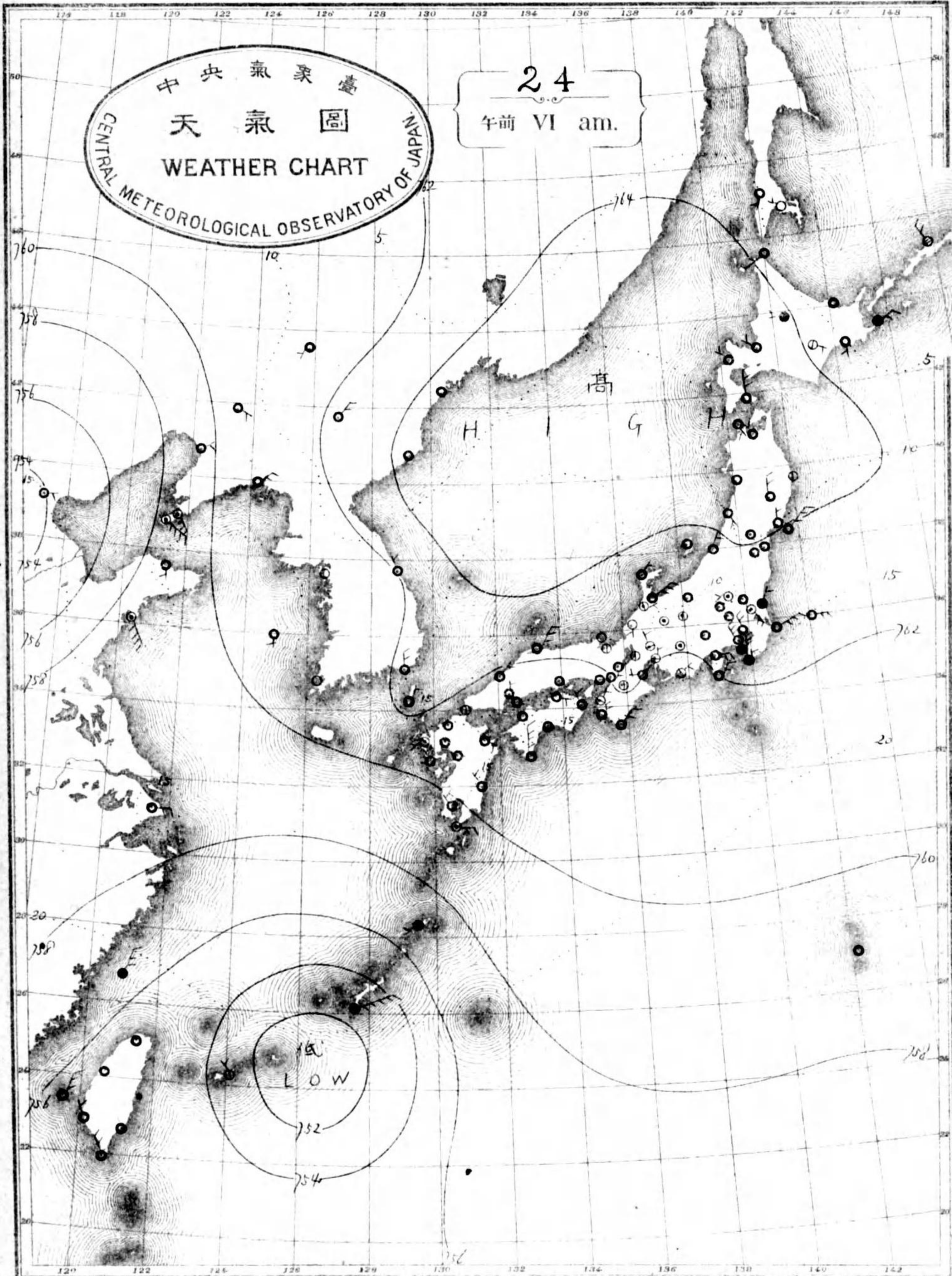
- Isobars 等壓線
- Isotherms 等溫線
- Clear 快晴
- Fair 晴
- Cloudy 曇
- Rain 雨
- Snow 雪
- Fog 霧
- Thunderstorm 雷雨
- Light wind 軟風 (2-4 m.p.s.)
- Moderate wind 和風 (4-7 m.p.s.)
- Strong wind 疾風 (8-11 m.p.s.)
- Gale 強風 (12-15 m.p.s.)
- Strong gale 烈風 (15-20 m.p.s.)
- Storm 暴風 (20-25 m.p.s.)
- Hurricane 颶風 (25-29 m.p.s.)
- Very severe hurricane 烈風 (30-40 m.p.s.)

高氣壓日本海全部、被一氣壓七百六十四以上
 示、而沖繩、琉球、及台灣、等處、
 北海、東海、及太平洋、等處、
 極、及滿洲、等處、
 天、氣、概、況

南、西、諸、島、北、東、風、雲、九、州、南、海、道、南、部、
 山、陰、道、東、海、道、中、山、道、北、東、風、雲、
 北、陸、道、奧、羽、北、東、風、雲、北、海、道、北、西、風、雲、



MAY 1918



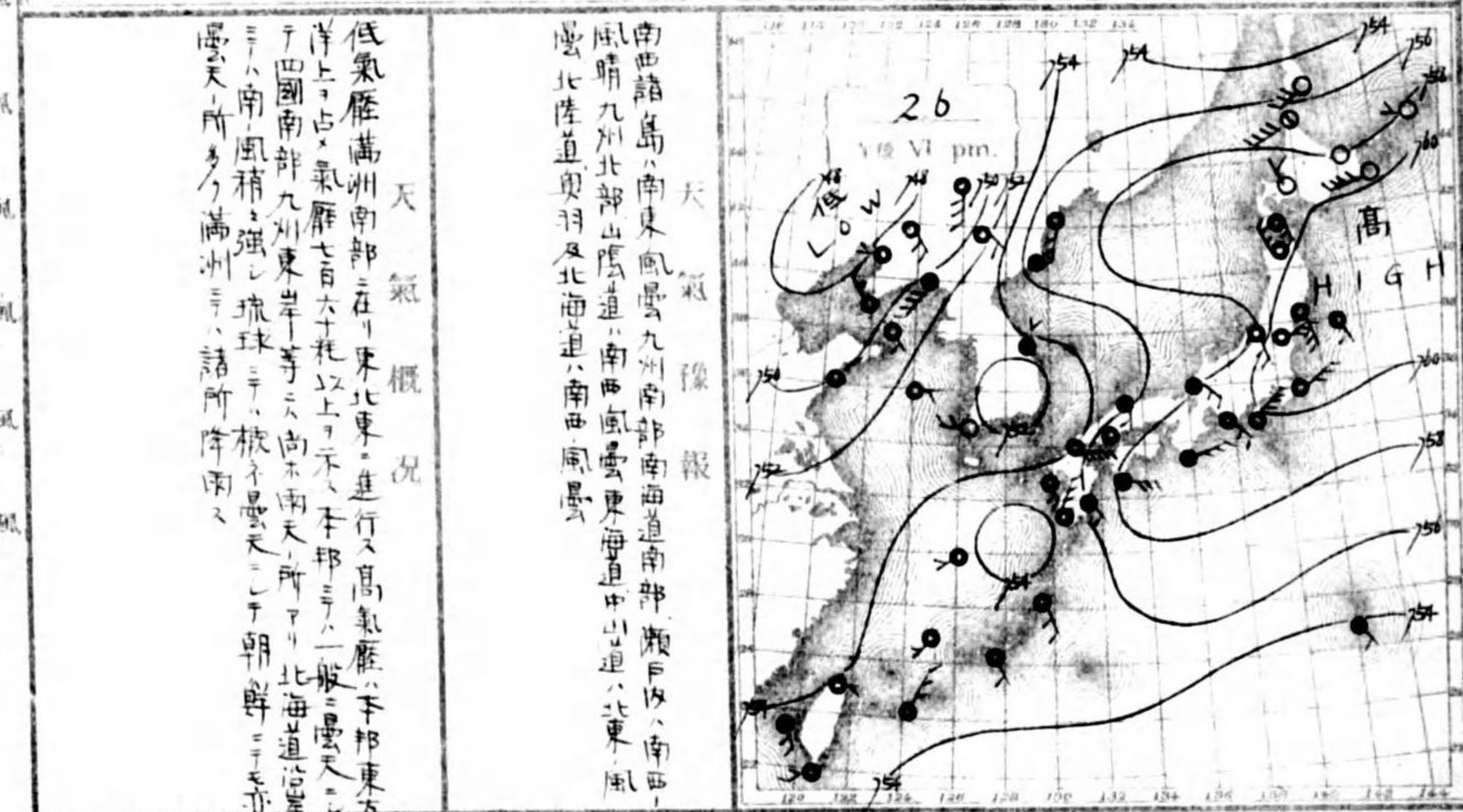
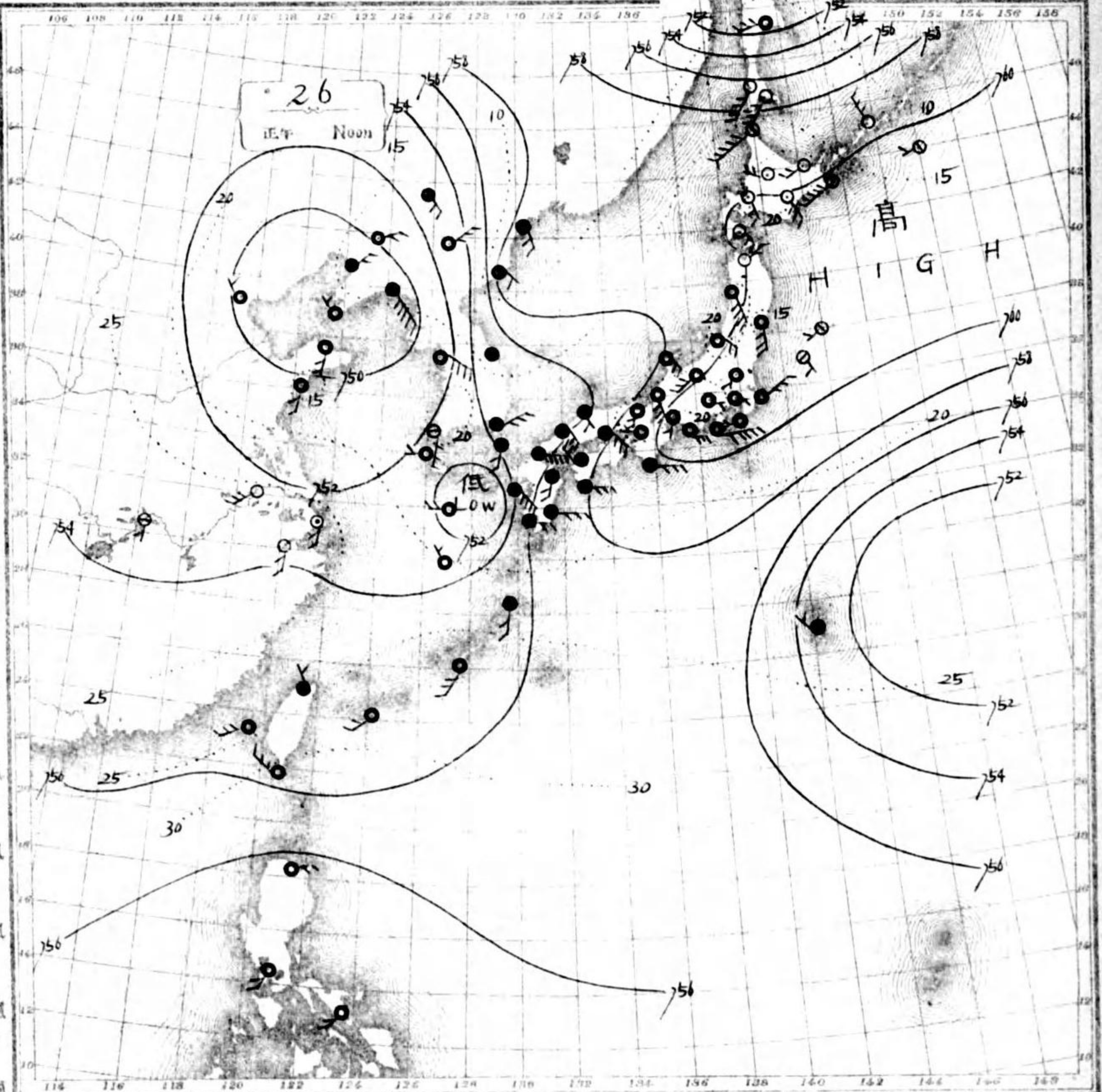
中央氣象臺
 天氣圖
 WEATHER CHART
 CENTRAL METEOROLOGICAL OBSERVATORY OF JAPAN

24
 午前 VI am.

No. 16165

大正七年五月

- Isobars 等壓線
- Isotherms 等溫線
- Clear 快晴
- Fair 晴
- Cloudy 曇
- Rain 雨
- Snow 雪
- Fog 霧
- Thunderstorm 雷雨
- Light wind 軟風 (2-4 m.p.s.)
- Moderate wind 和風 (5-10 m.p.s.)
- Strong wind 疾風 (10-15 m.p.s.)
- Gale 強風 (15-20 m.p.s.)
- Storm 烈風 (20-25 m.p.s.)
- Violent storm 烈風 (25-30 m.p.s.)
- Hurricane 颶風 (35-40 m.p.s.)



天氣概況
 低氣壓滿州南部在東北東進行高氣壓在太平洋東部
 洋上佔氣壓七百六十以上不、本邦三、般、櫻、天、
 于四國南、九州東岸等、向、南、天、所、北、海、道、
 三、八、南、風、稀、強、琉、球、三、枝、天、三、朝、野、
 櫻、天、所、多、滿、洲、三、諸、所、降、雨、

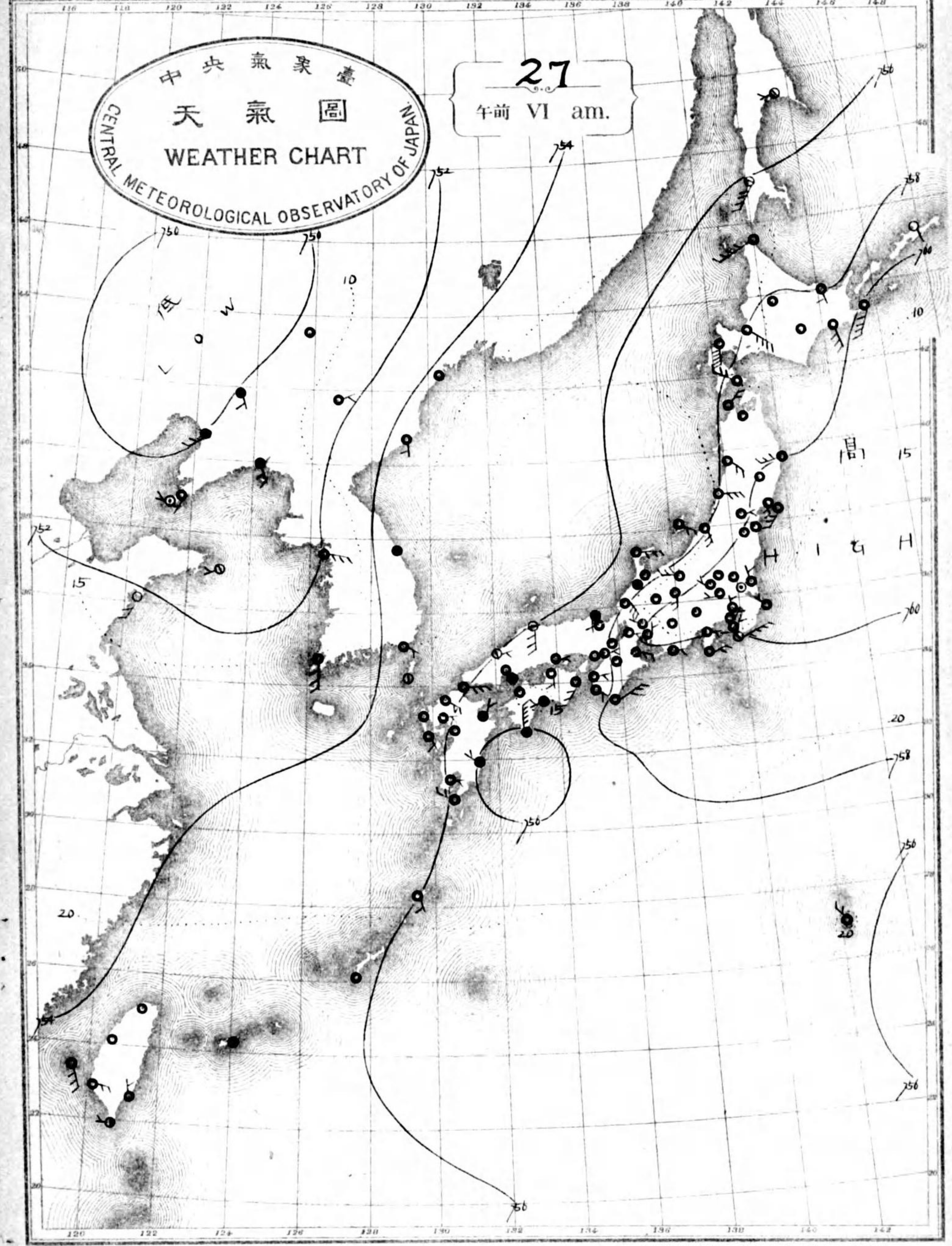
天氣豫報
 南、西、諸、島、南、東、風、雲、九、州、南、部、南、海、道、南、部、
 風、晴、九、州、北、部、山、陰、道、南、西、風、雲、東、海、道、中、
 道、北、東、風、
 櫻、北、陸、道、與、羽、及、北、海、道、南、西、風、雲、

大正七年五月五日 東京 氣象局 印刷
 東京 氣象局 印刷
 東京 氣象局 印刷

MAY 1918

中央氣象臺
 天氣圖
 WEATHER CHART
 CENTRAL METEOROLOGICAL OBSERVATORY OF JAPAN

27
 午前 VI am.



可認物使郵種三第日七月三年七十二百國
 行發回一日每行發廿二月五年七正天
 號五六六一第圖氣天

終

