水-27

書誌第220號

昭和4年

水路圖誌目錄

昭和4年1月1日現在

CATALOGUE OF CHARTS AND BOOKS

CORRECTED TO 1ST JANUARY, 1929.

水路部

PUBLISHED BY
HYDROGRAPHIC DEPARTMENT,
JAPAN.

昭和四年二月五日印刷
昭和四年二月八日發行

印刷者　水路部
東京市京橋區築地四丁目

發行者　水路部
東京市京橋區築地四丁目

無代價

附圖目錄

海圖索引圖及水路誌索引圖

第1　索引圖ノ區域一覽圖
第2　世界全圖
第3　中部太平洋
第4　北海道本島(北洲)、千島列島及樺太
第5　本洲、四國及九州
第6　內海及九州
第7　東海
第8　臺灣海峽附近
第9　朝鮮及支那東岸北部
第10　浦鹽斯德附近及朝鮮南岸
第11　堪察加附近
第12　マリアナ諸島及カロリン諸島
第13　マーシャル諸島及ギルバート諸島
第14　揚子江
第15　支那海西部
第16　非律賓諸島北部
第17　非律賓諸島南部
第18　セレベス附近
第19　スマトラ附近
第20　印度洋北部
第21　印度洋南部
第22　ニューギネア附近
第23　布哇諸島及附近
第24　フィージー諸島附近
第25　ソサイエティー諸島附近
第26　ソロモン諸島附近
第27　ニュー、ヘブリデス附近
第28　新西蘭附近
第29　濠洲
第30　北米西岸　第1
第31　北米西岸　第2
第32　南米西岸　第1
第33　南米西岸　第2
水路誌索引圖

第1索引

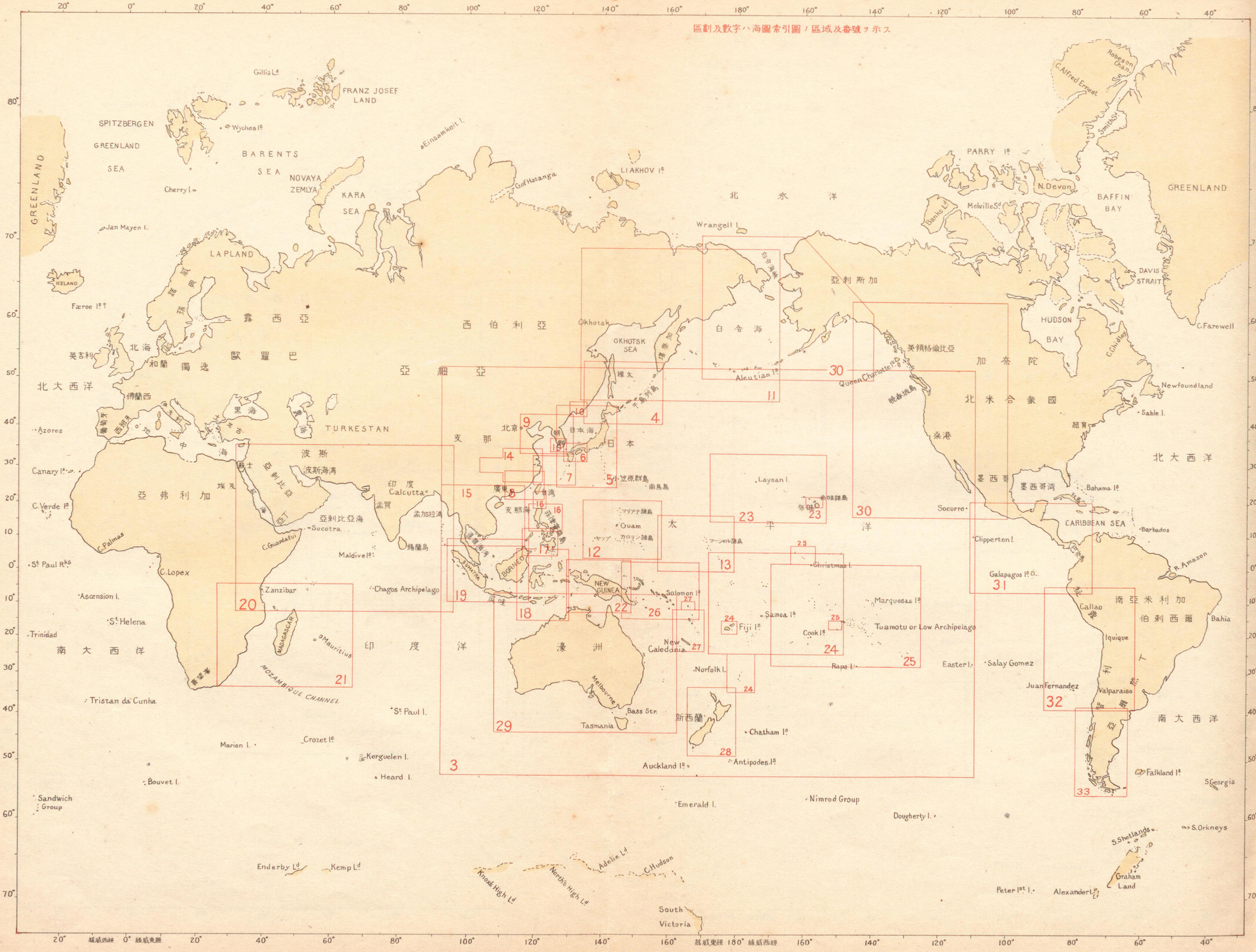
區劃及數字ハ海圖索引圖ノ區域及番號ヲ示ス
GREENLAND
SPITZBERGEN
GREENLAND SEA
Gillis Ld
FRANZ JOSEF LAND
Wyches Is
BARENTS SEA
NOVAYA ZEMLYA
KARA SEA
Einsamkeit I.
Cherry I.
Jan Mayen I.
ICELAND
Faeroe Is
LAPLAND
露西亞
歐羅巴
英吉利
北海
獨逸
和蘭
佛蘭西
北大西洋
Azores
Canary Is
C. Verde Is
亞弗利加
C. Palmas
C. Lopex
St. Paul Rks
Ascension I.
St. Helena
Trinidad
南大西洋
Tristan da Cunha
Sandwich Group
Marion I.
Crozet Is
Bouvet I.
Enderby Ld
Kemp Ld
Kerguelen I.
Heard I.
St. Paul I.
Maldive Is
Chagos Archipelago
Zanzibar
MADAGASCAR
Mauritius
MOZAMBIQUE CHANNEL
印度洋
TURKESTAN
波斯
波斯海灣
亞剌比亞
亞剌比亞海
Socotra
C. Guardafui
印度
Calcutta
孟買
孟加拉灣
錫蘭島
支那
北京
日本海
日本
台灣
支那海
安南
SUMATRA
BORNEO
NEW GUINEA
濠洲
Melbourne
Tasmania
Bass Str.
Norfolk I.
New Caledonia
Solomon Is
Fiji Is
Samoa Is
Cook Is
Rapa I.
Tuamotu or Low Archipelago
Marquesas Is
Easter I.
Christmas I.
Laysan I.
南島島
布哇諸島
マリアナ諸島
Guam
カロリン諸島
マーシャル諸島
太平洋
新西蘭
Chatham Is
Antipodes Is
Auckland Is
Emerald I.
Nimrod Group
Dougherty I.
Kinnis High Ld
Nordis High Ld
Adelie Ld
C. Hudson
South Victoria
Okhotsk
OKHOTSK SEA
樺太
千島列島
Aleutian Is
白令海
Wrangell I.
LIAKHOV Is
北氷洋
亞剌斯加
英領格倫比亞
Queen Charlotte Is
曉暮坡島
桑港
北米合衆國
墨西哥
墨西哥灣
Socorro
Clipperton I.
Galapagos Is
Salay Gomez
Juan Fernandez
Valparaiso
Callao
Iquique
南亞米利加
伯剌西爾
Bahia
R. Amazon
CARIBBEAN SEA
Barbados
Bahama Is
Falkland Is
S. Georgia
S. Orkneys
S. Shetlands
Graham Land
Alexander I.
Peter Ist I.
加奈陀
PARRY Is
N. Devon
Banks I.
Melville Sd
BAFFIN BAY
DAVIS STRAIT
HUDSON BAY
C. Chidley
C. Farewell
Newfoundland
Sable I.
紐育
Robeson Chan.
C. Alfred Ernest
Smith Sd
緯度西經 0° 緯度東經
緯度東經 180° 緯度西經

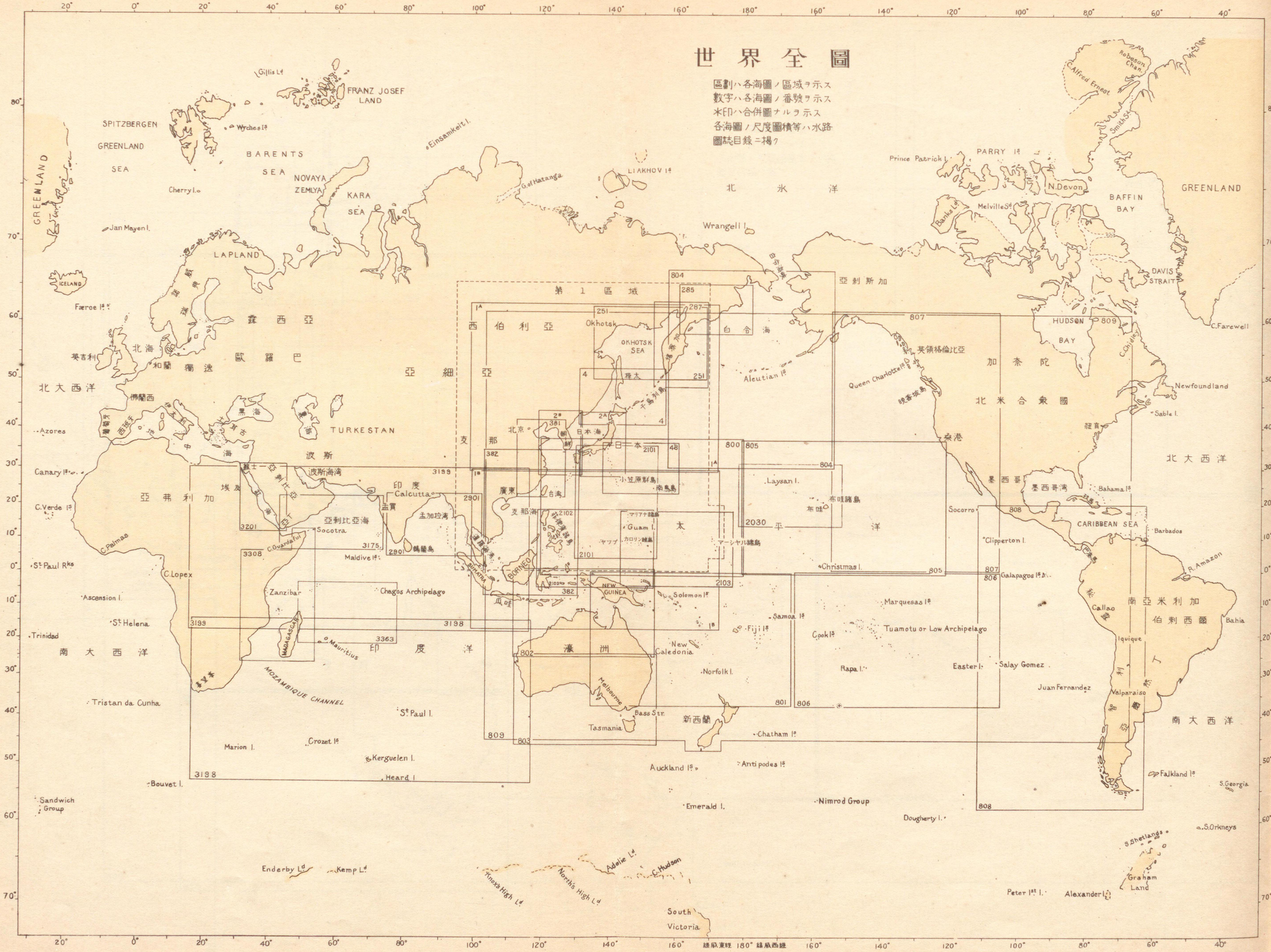
世界全圖
區劃ハ各海圖ノ區域ヲ示ス
數字ハ各海圖ノ番號ヲ示ス
米印ハ合併圖ナルヲ示ス
各海圖ノ尺度圖積等ハ水路
圖誌目錄ニ掲ク
第1區域
北氷洋
北大西洋
南大西洋
太平洋
印度洋
亞細亞
歐羅巴
亞弗利加
北米合衆國
加奈陀
亞剌斯加
英領格倫北亞
墨西哥
墨西哥灣
南亞米利加
伯剌西爾
秘魯
智利
亞剌比亞海
波斯
波斯海灣
印度
支那
濠洲
新西蘭
SPITZBERGEN
GREENLAND SEA
BARENTS SEA
NOVAYA ZEMLYA
KARA SEA
FRANZ JOSEF LAND
LAPLAND
ICELAND
Jan Mayen I.
Cherry I.
Wrangell I.
LIAKHOV Is
PARRY Is
Prince Patrick I.
N.Devon
Melville Sd
Banks I.
BAFFIN BAY
DAVIS STRAIT
HUDSON BAY
C.Farewell
Newfoundland
Sable I.
Aleutian Is
Queen Charlotte Is
Okhotsk
OKHOTSK SEA
白令海
日本海
北京
日本
台灣
廣東
Calcutta
孟買
孟加拉灣
錫蘭島
Maldive Is
Chagos Archipelago
Zanzibar
MADAGASCAR
Mauritius
MOZAMBIQUE CHANNEL
St Paul I.
Tristan da Cunha
Marion I.
Crozet Is
Kerguelen I.
Heard I
Bouvet I.
Sandwich Group
Enderby Ld
Kemp Ld
Knox's High Ld
North's High Ld
Adelie Ld
C.Hudson
South Victoria
Azores
Canary Is
C.Verde Is
C.Palmas
C.Lopez
St Paul Rks
Ascension I.
St Helena
Trinidad
Socotra
C.Guardafui
Laysan I.
Guam I.
Christmas I.
Clipperton I.
Socorro
Galapagos Is
Marquesas Is
Tuamotu or Low Archipelago
Cook Is
Samoa Is
Fiji Is
Solomon Is
New Caledonia
Norfolk I.
Rapa I.
Easter I.
Salay Gomez
Juan Fernandez
Valparaiso
Iquique
Callao
Bahia
R.Amazon
Barbados
Bahama Is
CARIBBEAN SEA
Falkland Is
S.Georgia
S.Orkneys
S.Shetlands
Graham Land
Peter Ist I.
Alexander I.
Nimrod Group
Dougherty I.
Emerald I.
Auckland Is
Antipodes Is
Chatham Is
Tasmania
Bass Str.
Melbourne
Gillis Ld
Wyches Is
Einsamkeit I.
G.of Hatanga
C.Alfred Ernest
Robeson Chan.
Smith Sd
C.Chidley
Bornholm
Gotland
Oeland
Malta
Sicilia
Sardinia
Corsica
Balearic Is
Madeira
Canaries
Cape Verde Is
Faeroe Is
Shetland Is
Orkney Is
Hebrides
Iceland
Azores
Madeira
Canaries
Cape Verde Is
Bermuda
Bahamas
Antilles
Galapagos Is
Easter I.
Marquesas Is
Tuamotu Archipelago
Cook Is
Samoa Is
Fiji Is
Solomon Is
Caroline Is
Marianas Is
Philippines
Formosa
Ryukyu Is
Kuriles
Sakhalin
Kamchatka
Aleutian Is
Alaska
Hawaii
Midway Is
Wake I.
Marshall Is
Gilbert Is
Ellice Is
Tonga Is
Fiji Is
Samoa Is
Cook Is
Society Is
Marquesas Is
Tuamotu Archipelago
Easter I.
Juan Fernandez
Falkland Is
South Georgia
South Sandwich Is
Tristan da Cunha
St Helena
Ascension I.
St Paul Rks
Trinidad
Azores
Madeira
Canaries
Cape Verde Is
Madagascar
Seychelles
Mauritius
Reunion
Comoros
Socotra
Maldives
Laccadives
Andaman Is
Nicobar Is
Ceylon
Sumatra
Java
Borneo
Celebes

索引第3

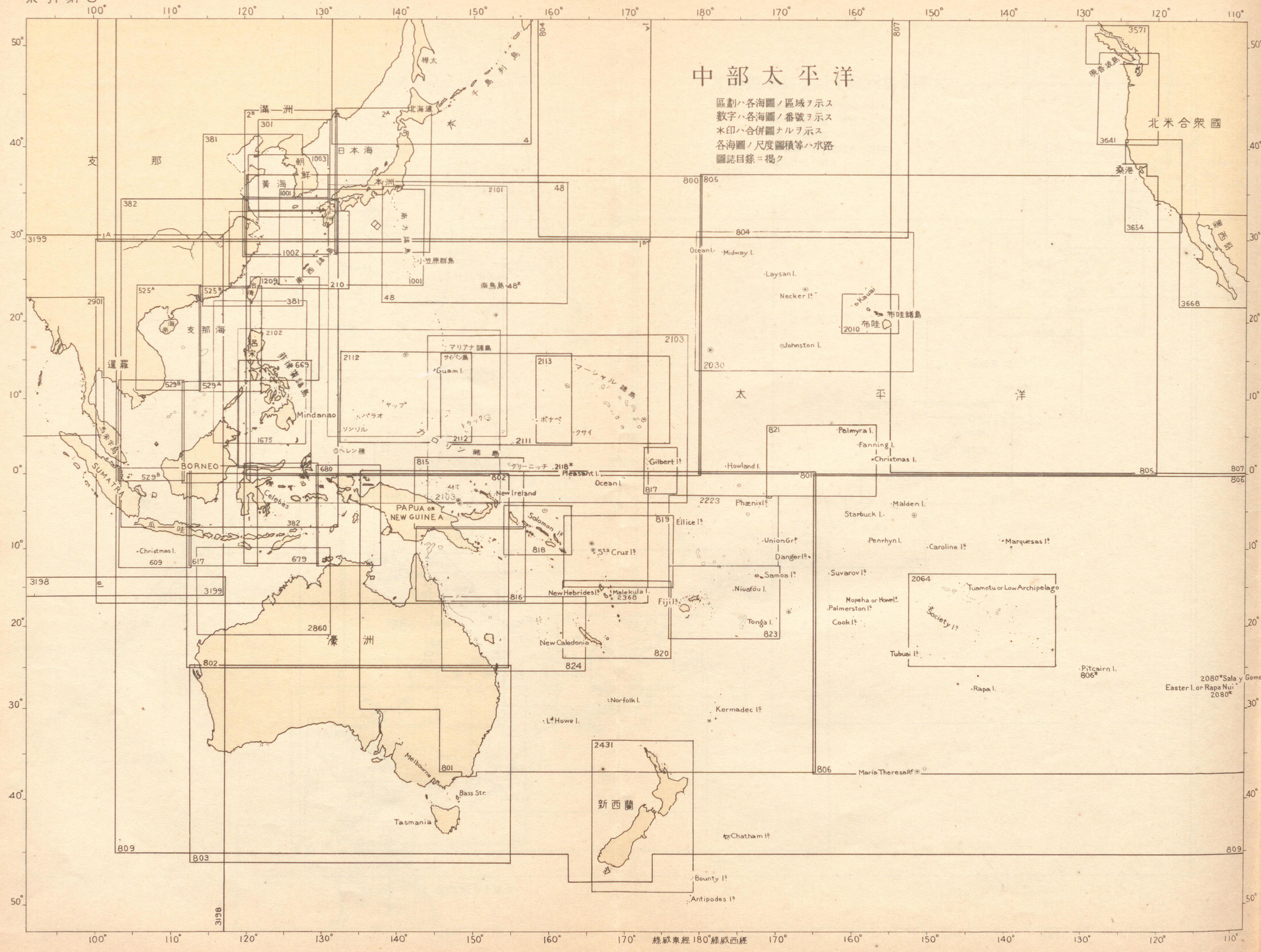
中部太平洋
區劃ハ各海圖ノ區域ヲ示ス
數字ハ各海圖ノ番號ヲ示ス
＊印ハ合併圖ナルヲ示ス
各海圖ノ尺度圖積等ハ水路
圖誌目錄ニ揭ク
太平洋
北米合衆國
桑港
墨西哥
布哇諸島
布哇
Kauai
Oceanl.
Midway I.
Laysan I.
Necker Is.
Johnston I.
Palmyra I.
Fanning I.
Christmas I.
Howland I.
Gilbert Is.
Pleasant I.
Ocean I.
Phænix Is.
Malden I.
Starbuck I.
Penrhyn I.
Caroline Is.
Marquesas Is.
Union Gr.
Danger Is.
Suvarov Is.
Samoa Is.
Niuafóu I.
Tonga I.
Mopeha or Howel Is.
Palmerston Is.
Cook Is.
Tuamotu or Low Archipelago
Society Is.
Tubuai Is.
Pitcairn I.
Rapa I.
Sala y Gomez
Easter I. or Rapa Nui
Maria Theresa Rf.
Kermadec Is.
Norfolk I.
L. Howe I.
Chatham Is.
Bounty Is.
Antipodes Is.
New Caledonia
New Hebrides Is.
Malekula I.
Fiji Is.
Sta Cruz Is.
Solomon Is.
New Ireland
PAPUA OR NEW GUINEA
Celebes
BORNEO
SUMATRA
Mindanao
Christmas I.
Melbourne
Bass Str.
Tasmania
新西蘭
豪洲
支那
支那海
滿洲
朝鮮
黃海
日本海
北海道
本洲
樺太
千島列島
日本
呂宋
非律賓諸島
暹羅
安南
海南
臺灣
琉球諸島
小笠原群島
南鳥島
マリアナ諸島
サイパン島
Guam I.
ヤップ
パラオ
ソンソル
ペレン礁
ポナペ
クサイ
トラック
カロリン諸島
マーシャル諸島
グリーニッチ
緯度東經180°緯度西經

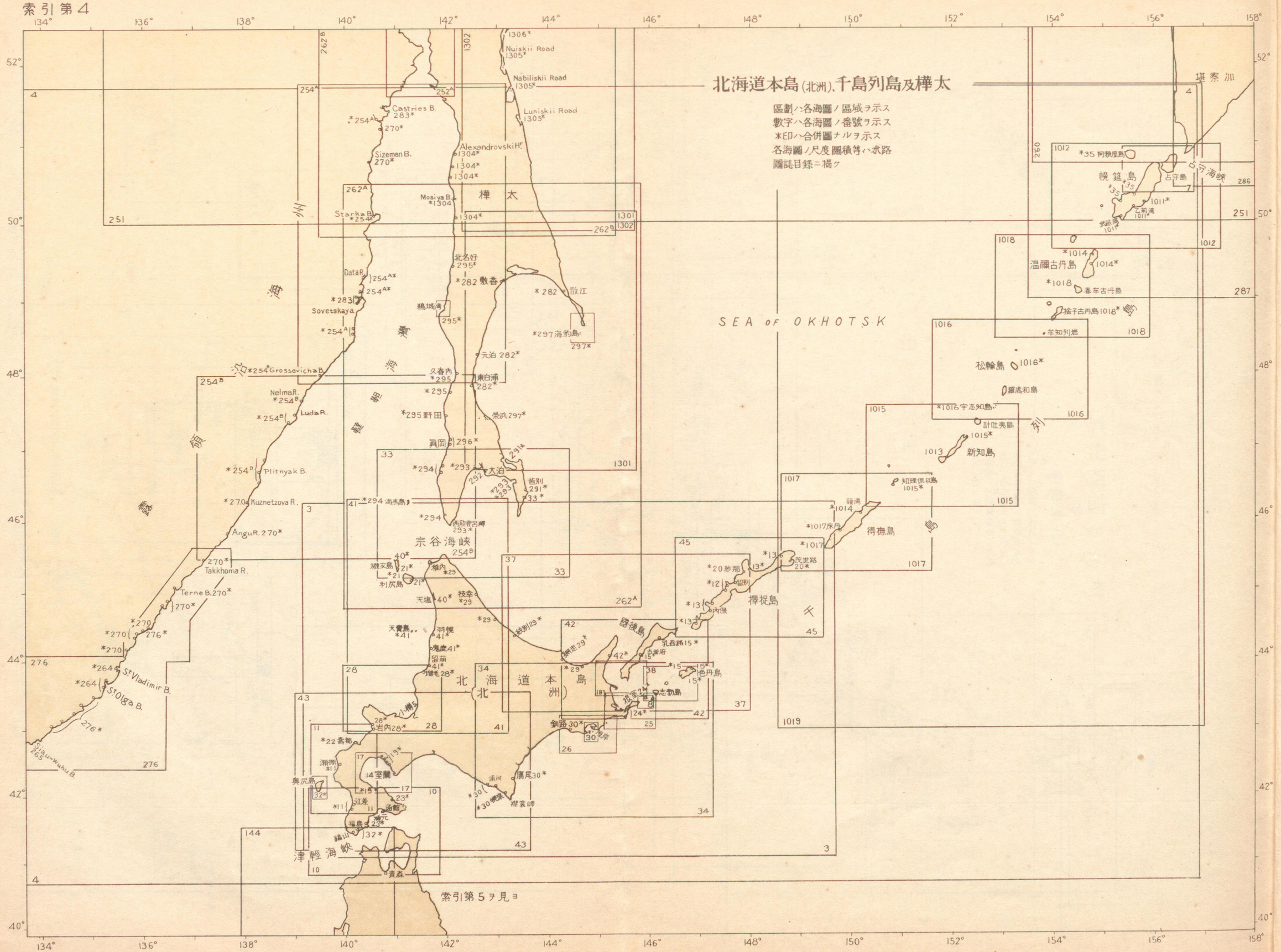
北海道本島(北洲)、千島列島及樺太
區劃ハ各海圖ノ區域ヲ示ス
數字ハ各海圖ノ番號ヲ示ス
*印ハ合併圖ナルヲ示ス
各海圖ノ尺度圖積等ハ水路
圖誌目錄ニ掲ク
SEA OF OKHOTSK
樺太
北海道本島(北洲)
千島列島
堪察加
占守海峡
幌筵島
温禰古丹島
松輪島
新知島
得撫島
擇捉島
國後島
色丹島
宗谷海峡
津輕海峡
Castries B.
Sizeman B.
Alexandrovski H.
Nuiskii Road
Nabiliskii Road
Luniskii Road
Mosiya B.
Starka B.
Data R.
Sovetskaya
Grossevicha B.
Nelma R.
Luda R.
Plitnyak B.
Kuznetzova R.
Angu R.
Takkhoma R.
Terne B.
St. Vladimir B.
St. Olga B.
Sizu-wuhu B.
北名好
敷香
散江
鵜城湾
海豹島
元泊
久春内
東白浦
野田
崇浜
眞岡
大泊
豊別
海馬島
西能登呂崎
瀬戸島
利尻島
雄内
天塩
枝幸
天賣島
羽幌
鬼鹿
留萌
増毛
岩内
函館
室蘭
江差
福島
青森
釧路
厚岸
廣尾
襟裳岬
根室
乳呑瀬
志発島
得撫
計吐夷島
羅處和島
宇志知島
羊知列岩
知理保以島
阿頼度島
乙前湾
武蔵湾
捨子古丹島
春牟古丹島
索引第5ヲ見ヨ

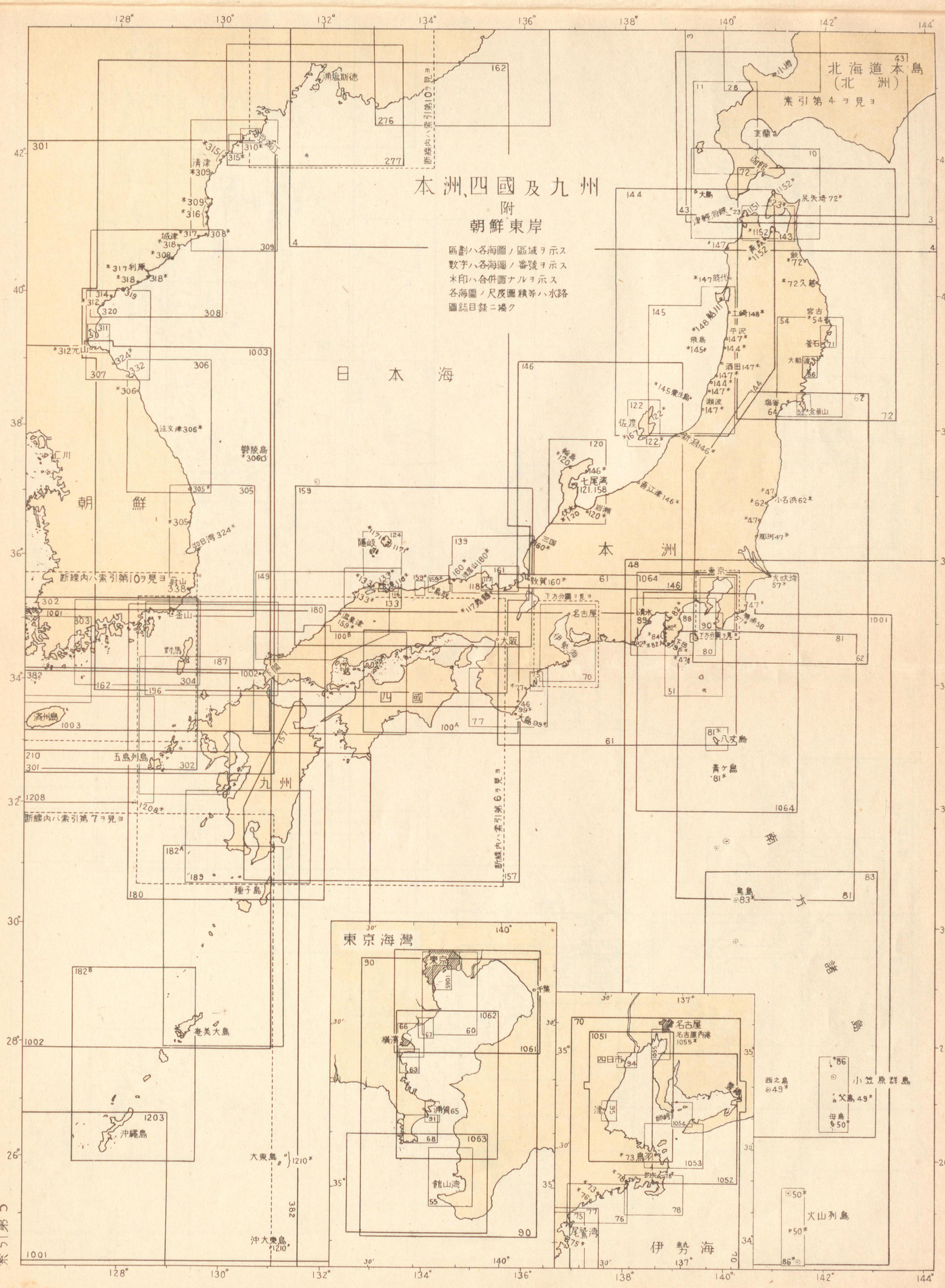
本洲、四國及九州
附
朝鮮東岸
區劃ハ各海圖ノ區域ヲ示ス
數字ハ各海圖ノ番號ヲ示ス
＊印ハ合併圖ナルヲ示ス
各海圖ノ尺度圖積等ハ水路
圖誌目錄ニ掲ク
北海道本島
（北洲）
索引第4ヲ見ヨ
日本海
朝鮮
本洲
四國
九州
太平洋
東京海灣
伊勢海
小笠原群島
火山列島
沖縄島
奄美大島
種子島
五島列島
對馬
濟州島
鬱陵島
仁川
釜山
仁川
清津
城津
利原
注文津
迎日灣
浦塩斯德
函館
室蘭
大島
津軽海峡
尻矢埼
能代
土崎
平沢
飛島
酒田
瀬波
佐渡
新潟
直江津
七尾灣
輪島
岩瀬
三國
敦賀
名古屋
伊勢海
大阪
神戸
東京
清水
大島
八丈島
青ケ島
鳥島
西之島
父島
母島
宮古
釜石
大船渡
塩釜
金華山
小名浜
那珂
大東島
沖大東島
東京
千葉
横濱
浦賀
館山灣
名古屋
名古屋内港
四日市
津
鳥羽
的矢
尾鷲灣
索引第5

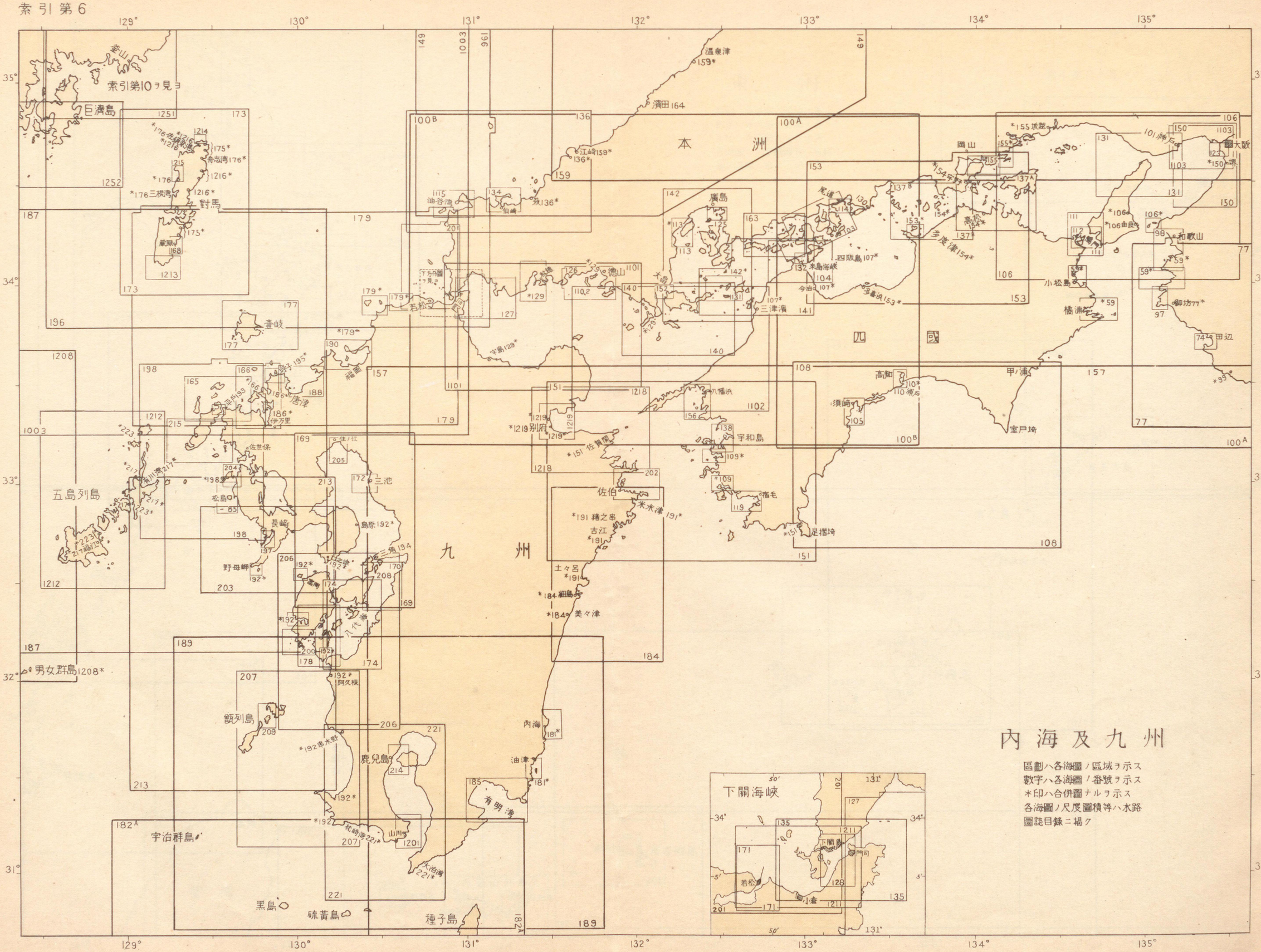
索引第10ヲ見ヨ
巨濟島
對馬
壹岐
五島列島
男女群島
甑列島
宇治群島
黑島
硫黃島
種子島
鹿兒島
本洲
九州
四國
內海
有明灣
內海及九州
區劃ハ各海圖ノ區域ヲ示ス
數字ハ各海圖ノ番號ヲ示ス
＊印ハ合併圖ナルヲ示ス
各海圖ノ尺度圖積等ハ水路
圖誌目錄ニ掲ク
下關海峽

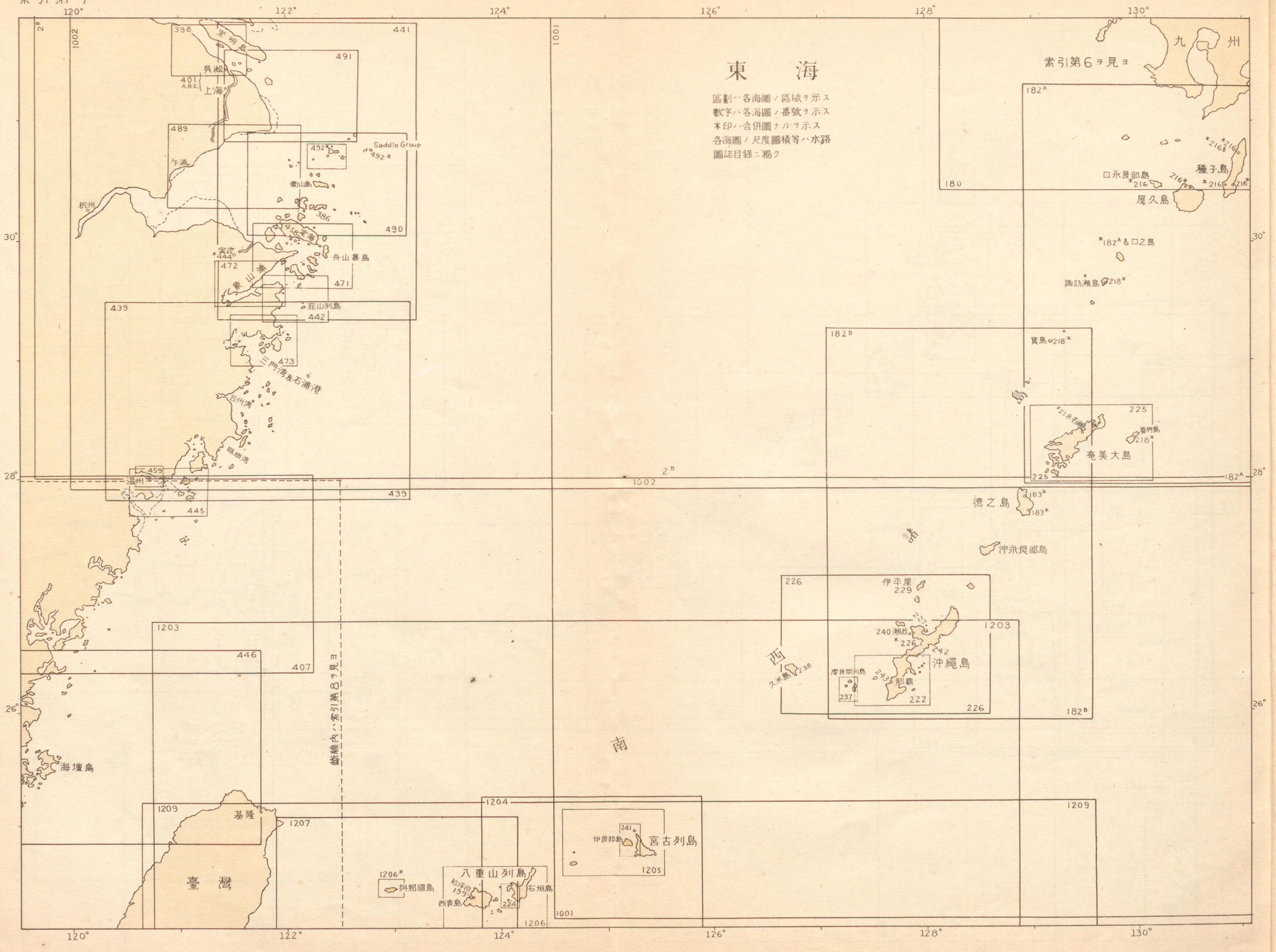
東　海
區劃ハ各海圖ノ區域ヲ示ス
數字ハ各海圖ノ番號ヲ示ス
＊印ハ合併圖ナルヲ示ス
各海圖ノ尺度圖積等ハ水路
圖誌目錄ニ掲ク
九　州
索引第6ヲ見ヨ
崇明島
呉淞
上海
作浦
杭州
寧波
舟山叢島
象山港
韮山列島
三門湾及石浦港
台州湾
臨海湾
温州
Saddle Group
覆山島
東海
南
西
諸
島
海壇島
基隆
臺　灣
齒線内ハ索引第8ヲ見ヨ
永良部島
種子島
屋久島
口之島
諏訪瀬島
寶島
奄美大島
喜界島
德之島
沖永良部島
伊平屋
瀬底
沖縄島
久米島
慶良間列島
那覇
伊良部島
宮古列島
八重山列島
與那國島
石垣島
西表島

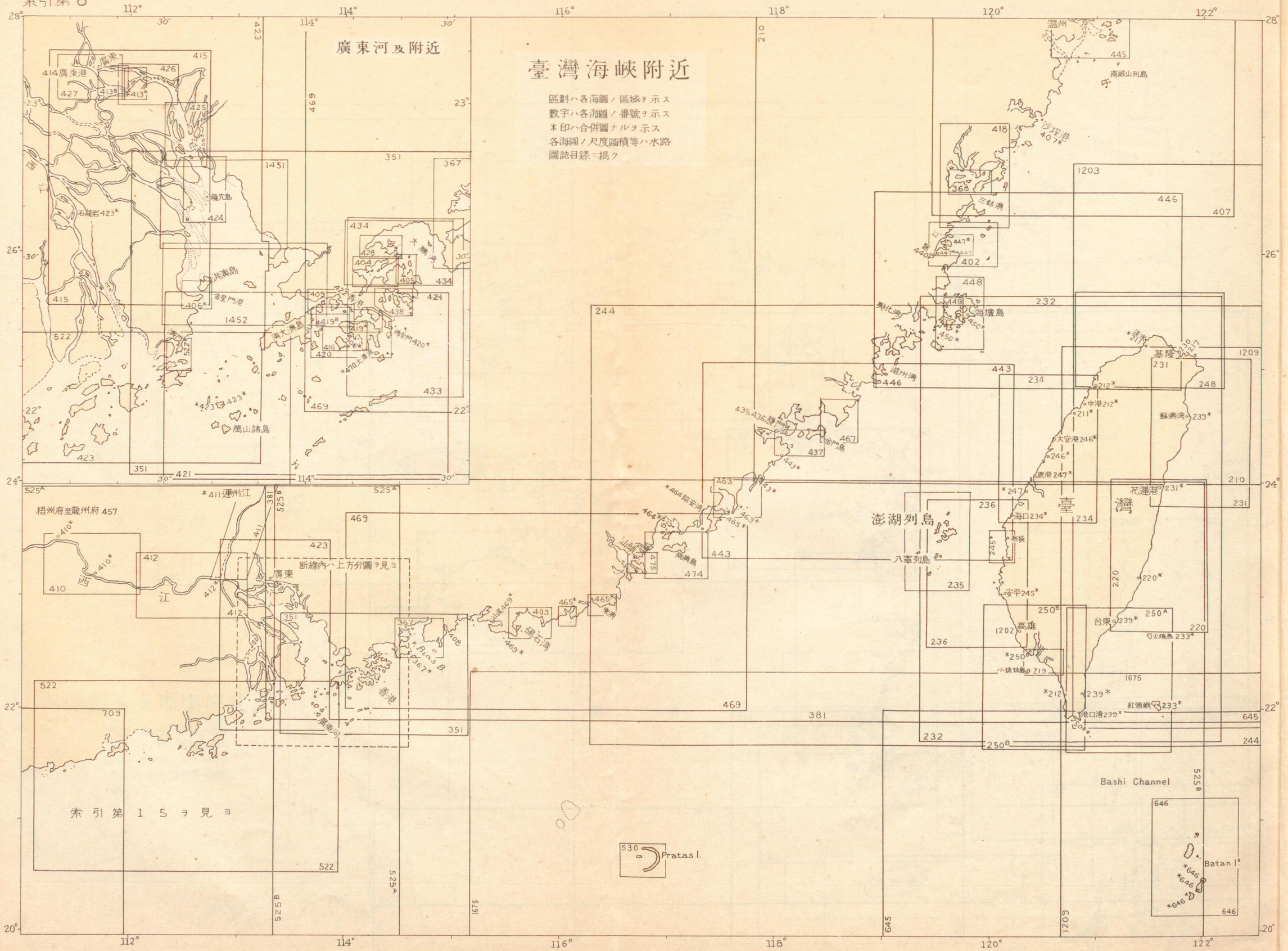
廣東河及附近
臺灣海峽附近
區劃ハ各海圖ノ區域ヲ示ス
數字ハ各海圖ノ番號ヲ示ス
＊印ハ合併圖ナルヲ示ス
各海圖ノ尺度圖積等ハ水路
圖誌目錄ニ揭ク
廣東港
石龍岩423*
萬山諸島
澳門
香港
廣東河
梧州府至龍州府 457
*411 運州江
西江
斷線内ハ上方分圖ヲ見ヨ
索引第15ヲ見ヨ
温州
南岐山列島
沙埕港
三都澳
海壇島
興化灣
湄州灣
澎湖列島
八軍列島
臺灣
基隆
中港
大安港
鹿港
海口
安平
高雄
台東
花蓮港
蘇澳灣
紅頭嶼
Bashi Channel
Pratas I.
Batan I.

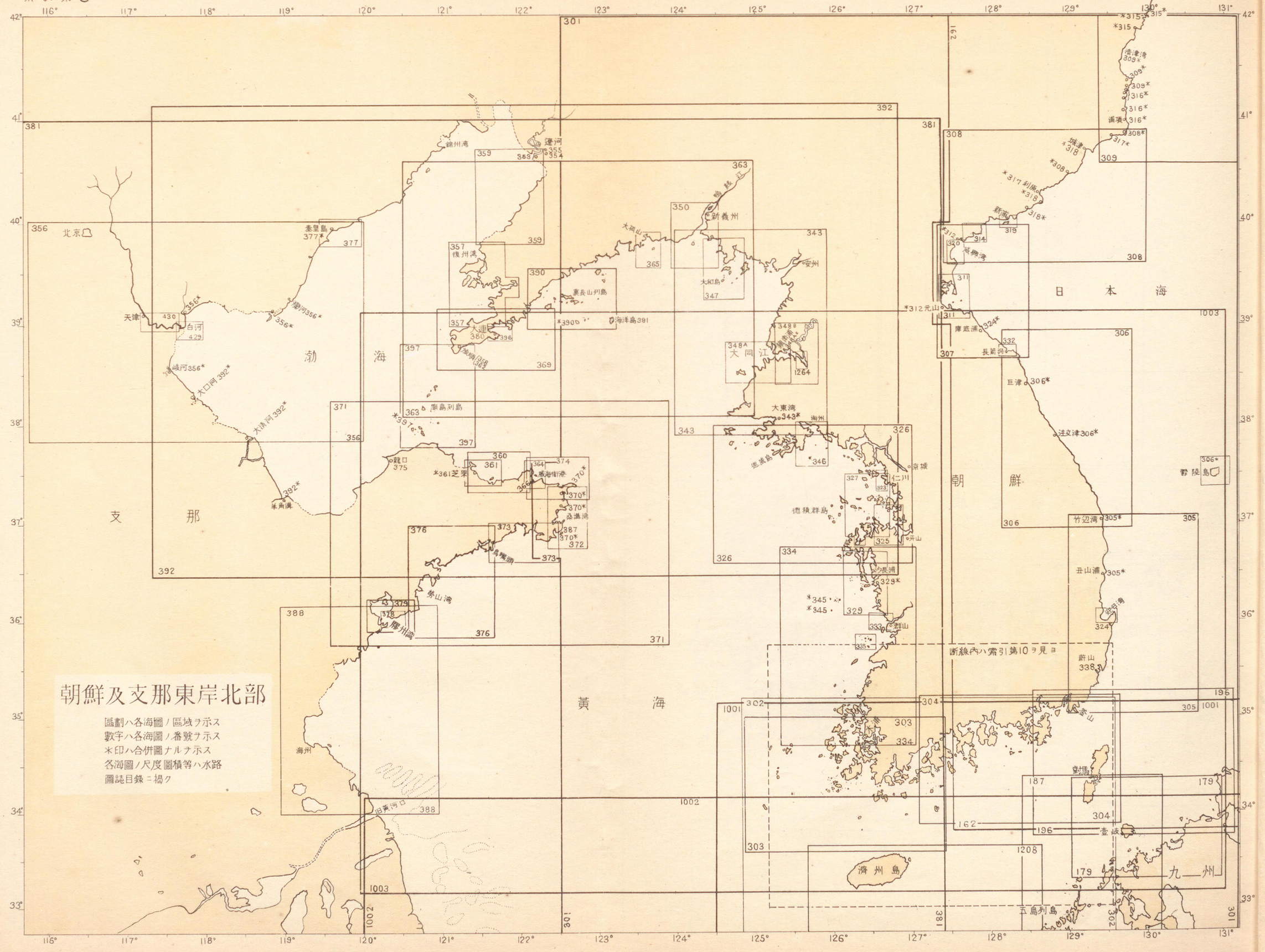
朝鮮及支那東岸北部
區劃ハ各海圖ノ區域ヲ示ス
數字ハ各海圖ノ番號ヲ示ス
＊印ハ合併圖ナルヲ示ス
各海圖ノ尺度圖積等ハ水路
圖誌目錄ニ掲ク
支那
渤海
黃海
朝鮮
日本海
九州
北京
天津
大連
新義州
大同江
海州
釜山
蔚山
馬山
壹岐
濟州島
五島列島
遼河
錦州湾
復州湾
長山列島
海洋島
鴨綠江
大同江
大東湾
巨津
注文津
竹辺湾
丑山浦
蔚山
馬山
壹岐
濟州島
斷線内ハ索引第10ヲ見ヨ

區劃ハ各海圖ノ區域ヲ示ス
數字ハ各海圖ノ番號ヲ示ス
米印ハ合併圖ナルヲ示ス
各海圖ノ尺度圖積等ハ水路
圖誌目錄ニ掲ク

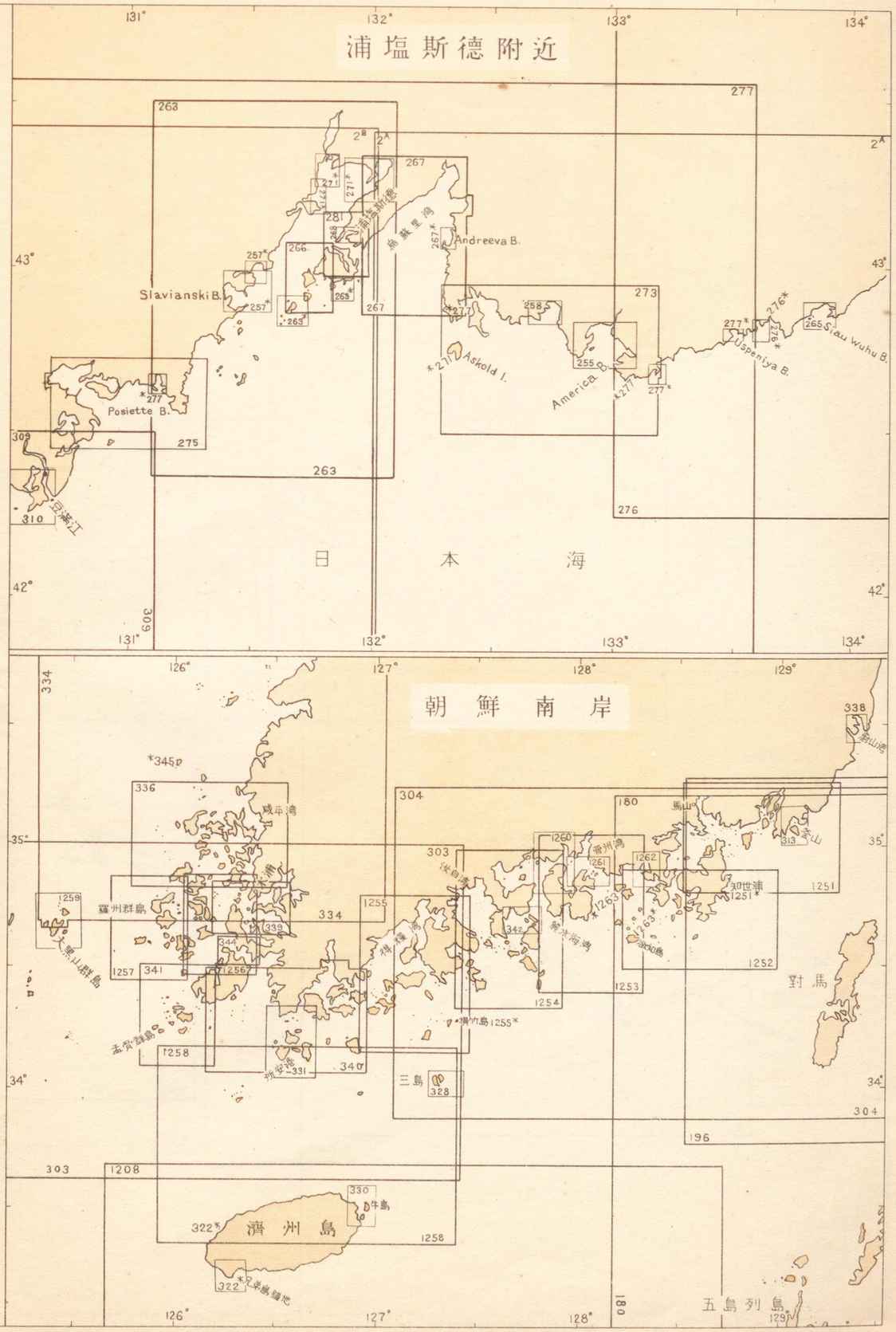

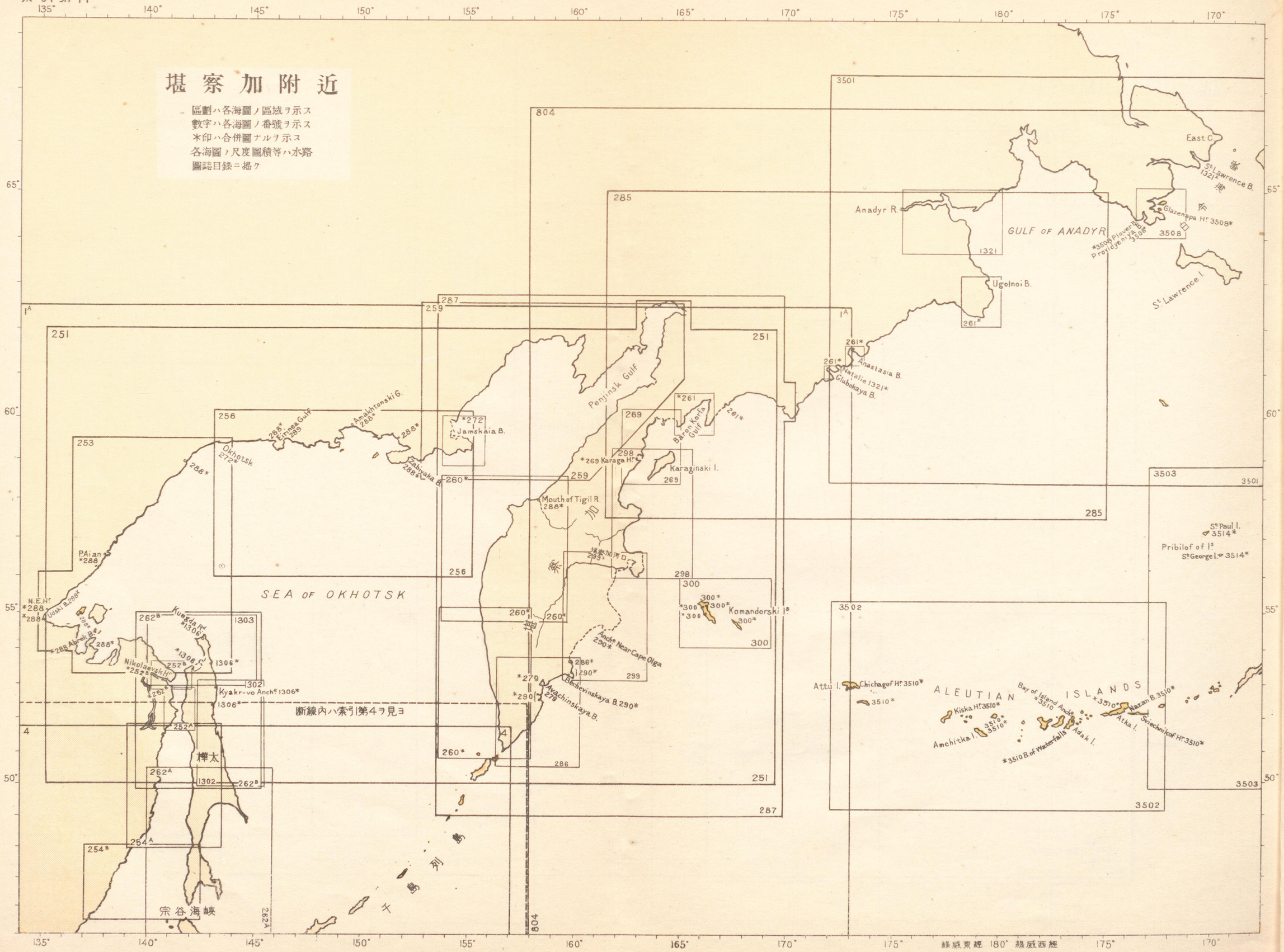
堪察加附近
區劃ハ各海圖ノ區域ヲ示ス
數字ハ各海圖ノ番號ヲ示ス
*印ハ合併圖ナルヲ示ス
各海圖ノ尺度圖積等ハ水路
圖誌目錄ニ揭ク
SEA OF OKHOTSK
GULF OF ANADYR
ALEUTIAN ISLANDS
Penjinsk Gulf
Baron Korfa Gulf
Karaginski I.
Komandorski Is
Anadyr R.
Ugolnoi B.
Anastasia B.
Natalie 1321*
Glubokaya B.
Glazenapa Hr. 3508*
Providenija 3508*
St. Lawrence I.
St. Lawrence B.
East C.
St. Paul I.
Pribilof of Is
St. George I. 3514*
Jamskaia B.
Okhotsk
Ulbinskaia B.
Amakhtonski G.
Mouth of Tigil R.
Kyakr-vo Anch.
Nikolaevsk Hr.
Kuegda R.
Uoski B.
Abrek B.
Ochagof Hr. 3510*
Kiska Hr. 3510*
Amchitka I.
Bay of Island Anch.
Adak I.
Atka I.
Nazan B. 3510*
Sviechnikof Hr. 3510*
Attu I.
Chichagof Hr. 3510*
Anche Near Cape Olga
Becherinskaya B. 290*
Avachinskaya B.
Karaga Hr.
Penjinsk
樺太
宗谷海峡
千島列島
堪察加半島
堪察加河口
斷線内ハ索引第4ヲ見ヨ
緯度東經 180° 緯度西經

索引第12

マリアナ諸島及カロリン諸島

區劃ハ各海圖ノ區域ヲ示ス
數字ハ各海圖ノ番號ヲ示ス
*印ハ合併圖ナルヲ示ス
各海圖ノ尺度圖積等ハ水路圖誌目錄ニ掲ク

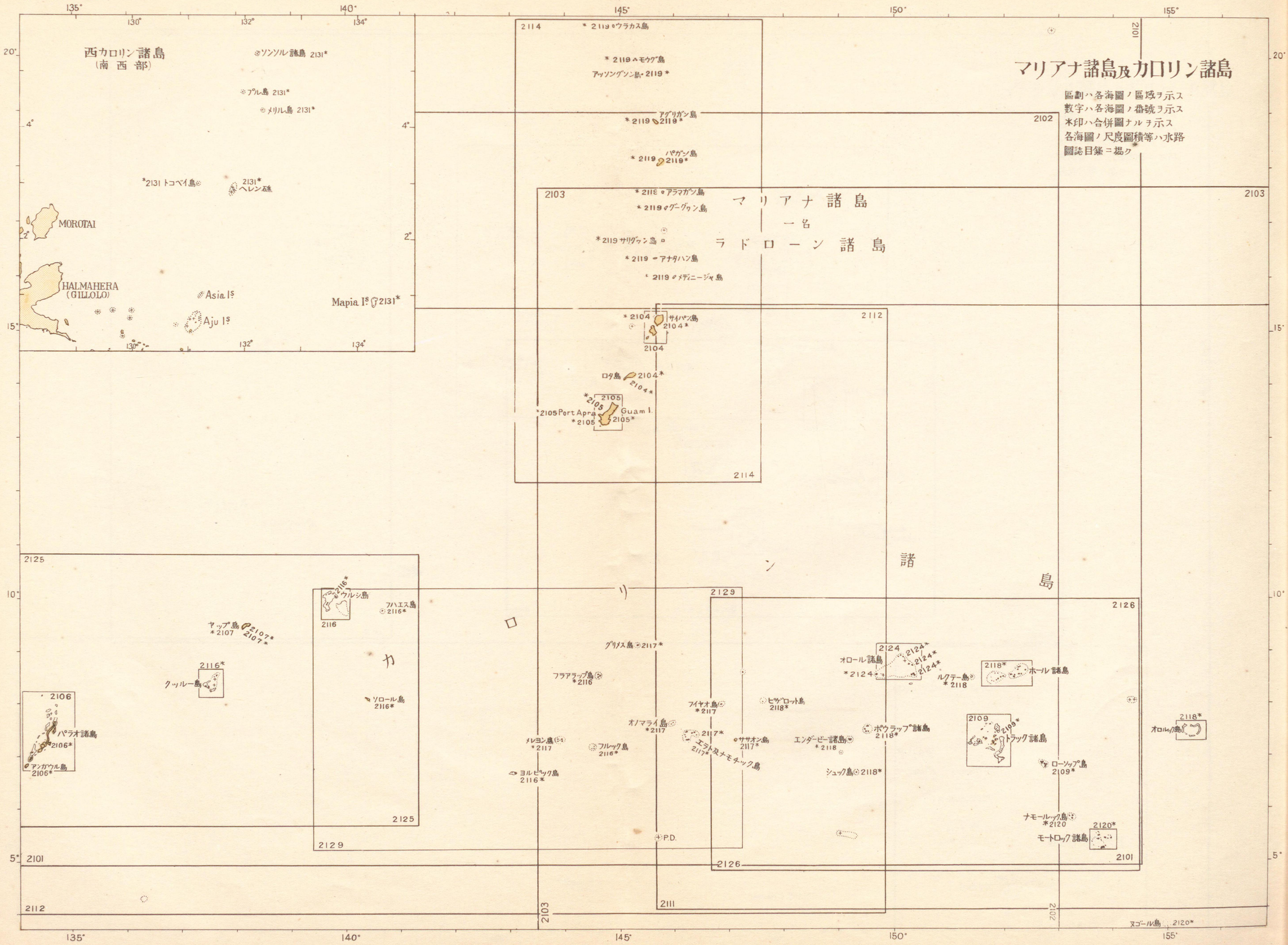

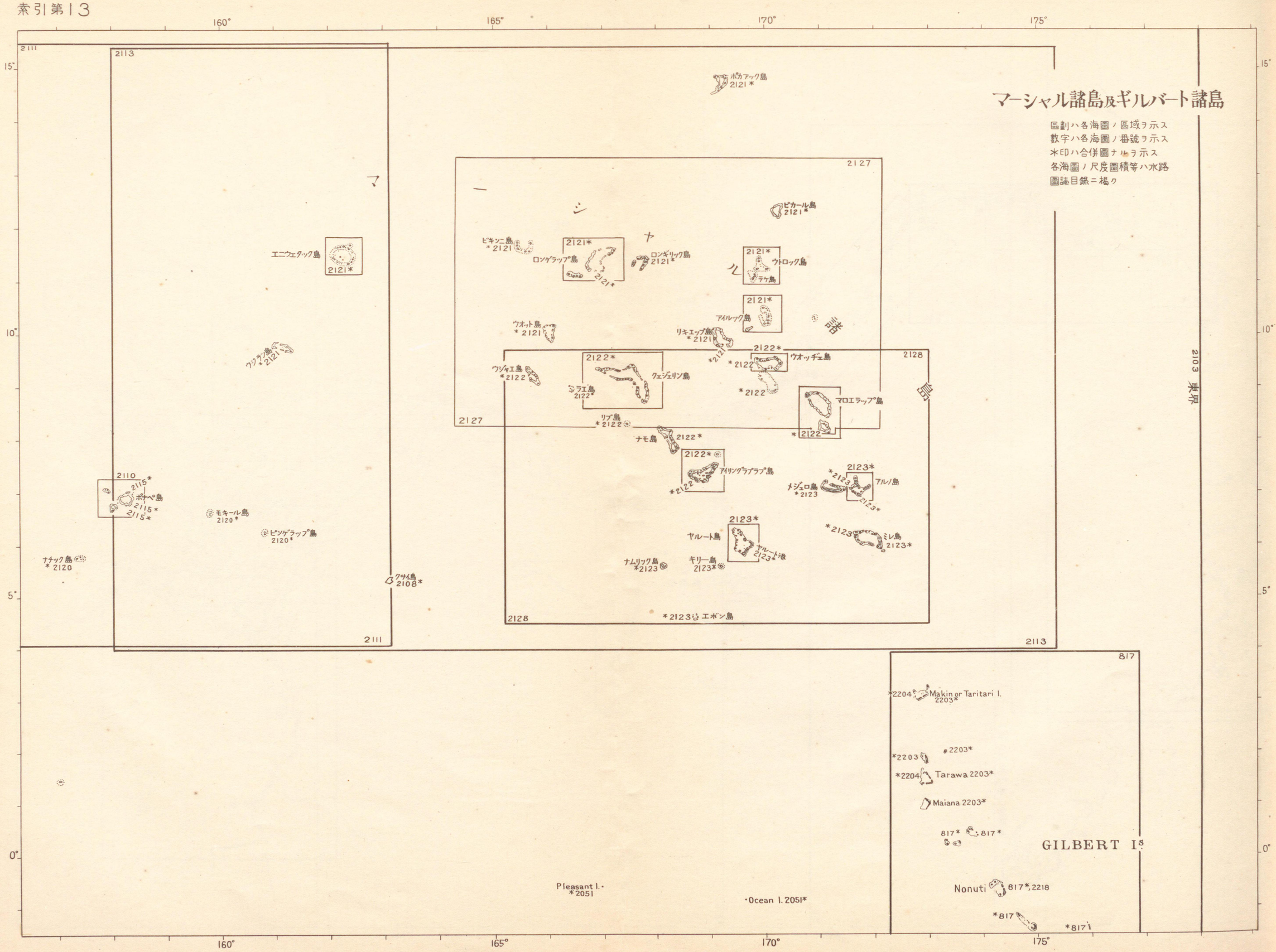
マーシャル諸島及ギルバート諸島
區劃ハ各海圖ノ區域ヲ示ス
數字ハ各海圖ノ番號ヲ示ス
＊印ハ合併圖ナルヲ示ス
各海圖ノ尺度圖積等ハ水路
圖誌目錄ニ掲ク
マーシャル諸島
ポカアック島 2121＊
ビカール島 2121＊
ビキンニ島 ＊2121
ロンゲラップ島
ロンギリック島 2121＊
ウトロック島
テケ島
エニウェタック島 2121＊
アイルック島
ウオット島 ＊2121
リキエップ島 ＊2121
ウオッチェ島
ウジャエ島 ＊2122
クェジェリン島
ラエ島 2122＊
マロエラップ島
リブ島 ＊2122
ナモ島 2122＊
アイリングラプラプ島
メジュロ島 ＊2123
アルノ島
ヤルート島
ヤルート港 2123＊
ミレ島 2123＊
ナムリック島 ＊2123
キリー島 2123＊
＊2123は エボン島
ウジラン島 ＊2121
ポナペ島 2115＊
モキール島 2120＊
ピンゲラップ島 2120＊
ナチック島 ＊2120
クサイ島 2108＊
2103 東界
Makin or Taritari I. 2203＊
Tarawa 2203＊
Maiana 2203＊
GILBERT Is
Nonuti 817＊, 2218
Pleasant I. ＊2051
Ocean I. 2051＊

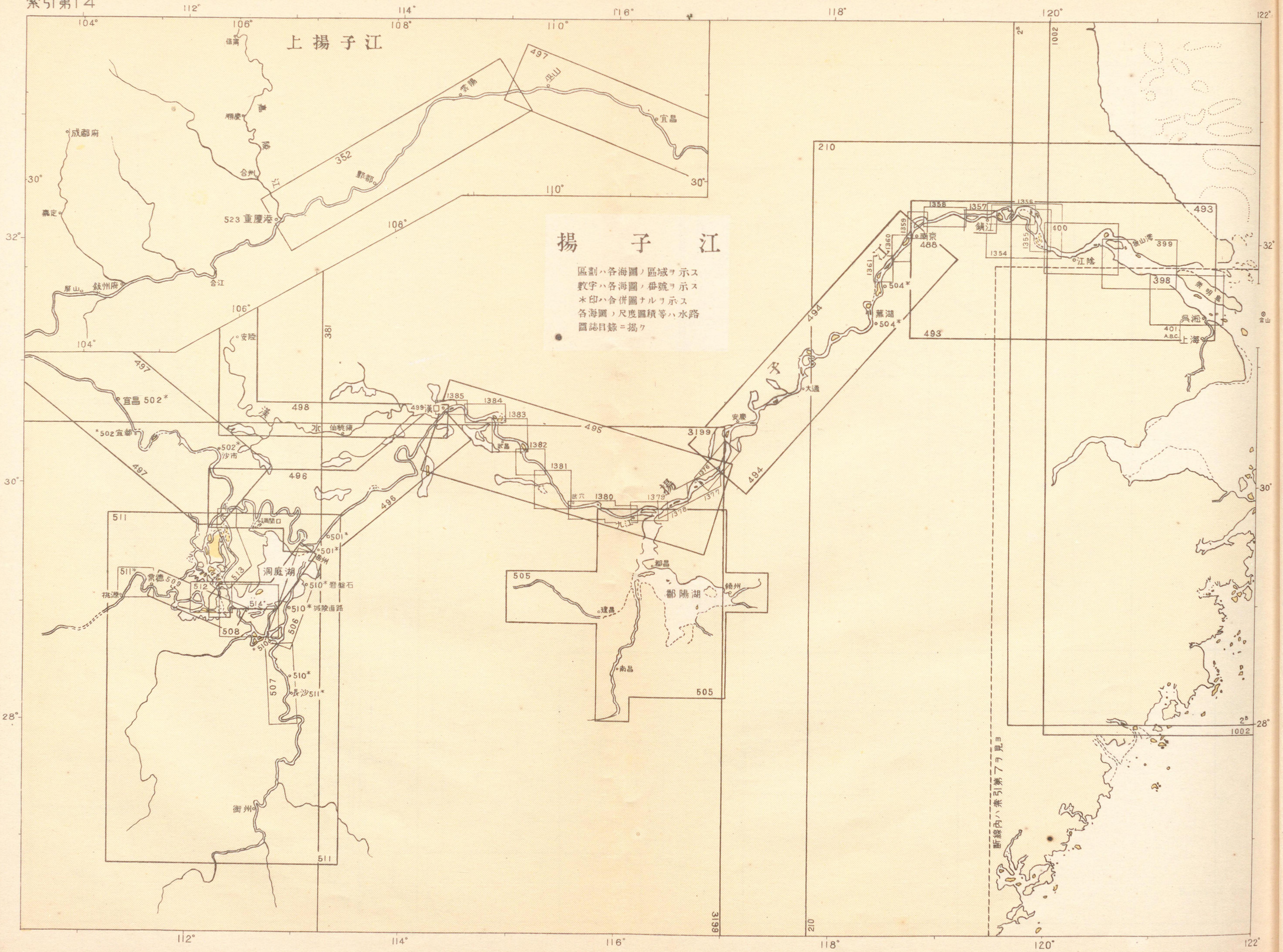
上揚子江
揚子江
區劃ハ各海圖ノ區域ヲ示ス
數字ハ各海圖ノ番號ヲ示ス
＊印ハ合併圖ナルヲ示ス
各海圖ノ尺度圖積等ハ水路
圖誌目錄ニ揭ク
成都府
重慶港
宜昌
漢口
武昌
九江
南京
鎮江
上海
吳淞
江陰
蕪湖
安慶
大通
都陽湖
洞庭湖
長沙
衡州
常德
桃源
南昌
建昌
赣州
沙市
宜都
合州
嘉定
合江
鼓州府
安陸
碧盤石
城陵直路
斷線內ハ索引第7ヲ見ヨ

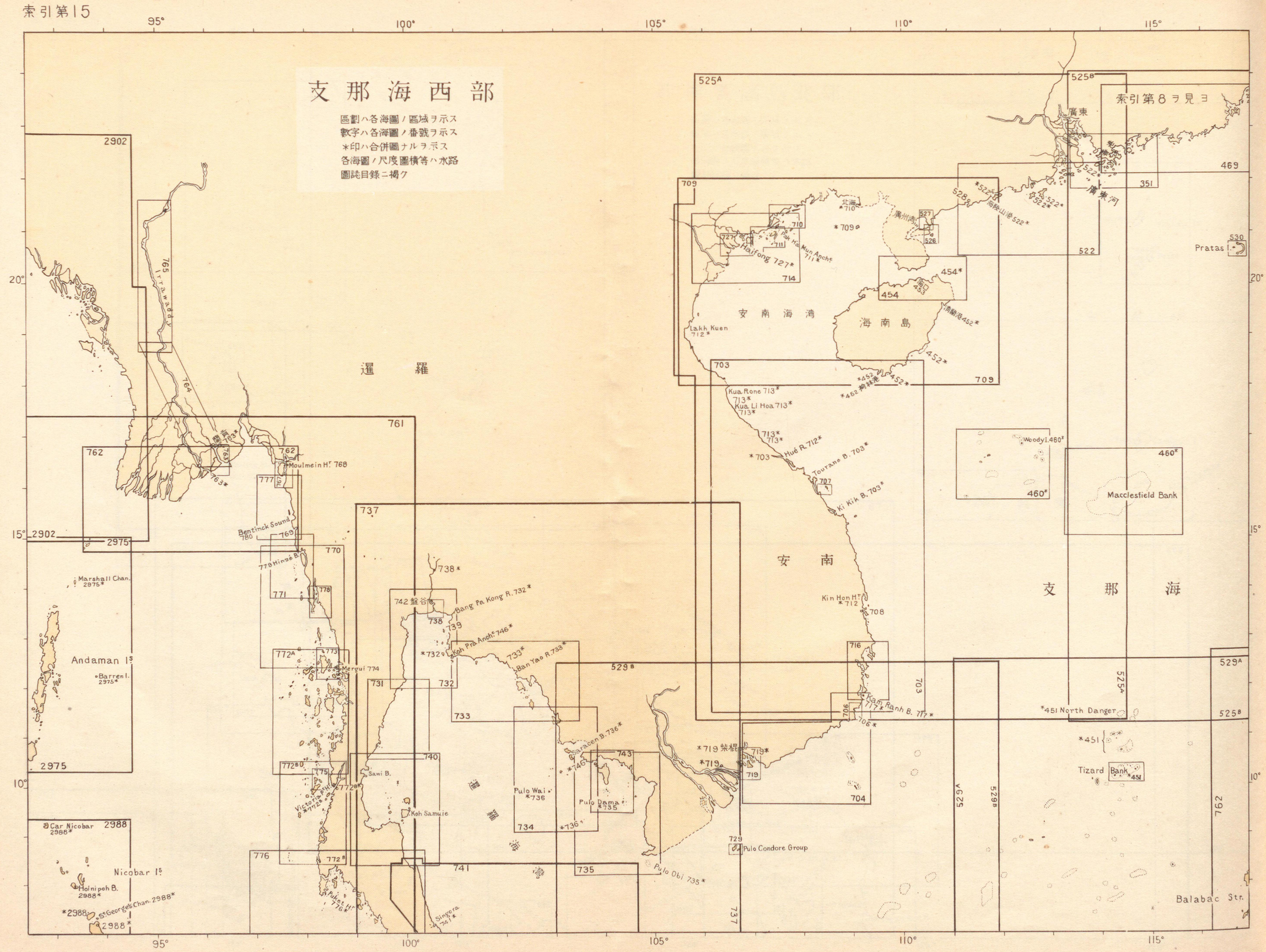
支那海西部
區劃ハ各海圖ノ區域ヲ示ス
數字ハ各海圖ノ番號ヲ示ス
*印ハ合併圖ナルヲ示ス
各海圖ノ尺度圖積等ハ水路
圖誌目錄ニ掲ク
95°
100°
105°
110°
115°
20°
15°
10°
索引第8ヲ見ヨ
廣東
廣東河
海陵山港522*
廣州灣
北海 *710
*709
Haifong 727*
Pak Ha Mun Anchr 711*
安南海湾
海南島
清瀾港452*
Lakh Kuen 712*
Kua Rone 713*
Kua Li Hoa 713*
Hué R. 712*
Toutane B. 703*
Ki Kik B. 703*
安南
Kin Hon Hr *712
Kam Ranh B. 717*
*451 North Danger
Tizard Bank
Macclesfield Bank
Woody I. 460*
Pratas I.
支那海
Irrawaddy
Moulmein Hr 768
Bentinck Sound 780
Hinge B.
Marshall Chan. 2975*
Andaman Is
Barren I. 2975*
Car Nicobar 2988*
Nicobar Is
Hoinipoh B. 2988*
St George's Chan. 2988*
Mergui 774
Victoria Pk *772
Sawi B.
Koh Samuie
Bang Pa Kong R. 732*
Koh Pra Anchr 746*
Ban Yao R. 733*
Saracen B. 736*
Pulo Wai *736
Pulo Dama *735
Pulo Condore Group
Pulo Obi 735*
Singora 741*
Balabac Str.
羅
暹
灣
海
南
支
那
海

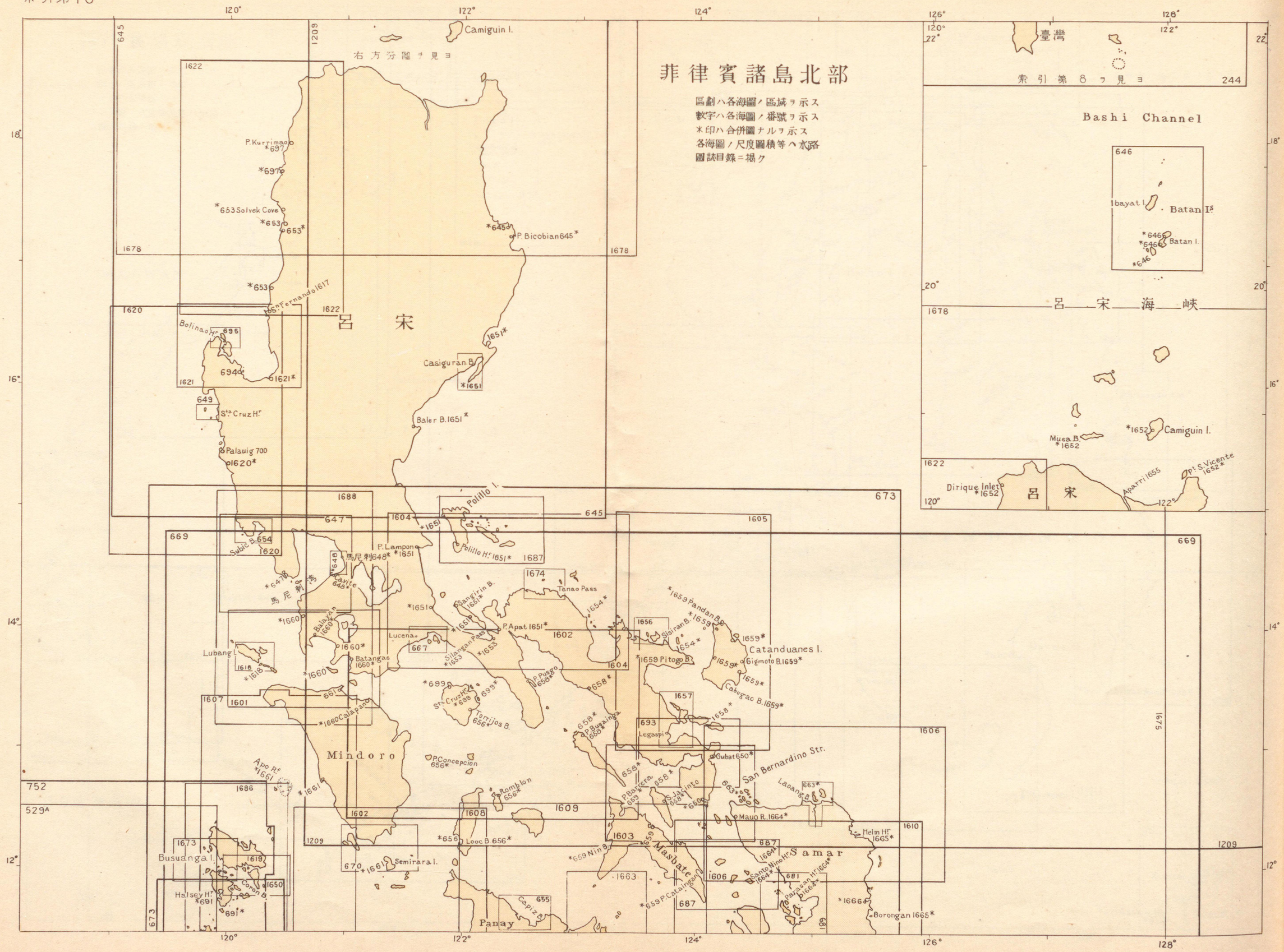
菲律賓諸島北部
區劃ハ各海圖ノ區域ヲ示ス
數字ハ各海圖ノ番號ヲ示ス
＊印ハ合併圖ナルヲ示ス
各海圖ノ尺度圖積等ハ水路
圖誌目錄ニ掲ク
右方芬圖ヲ見ヨ
臺灣
索引第8ヲ見ヨ
Bashi Channel
呂宋海峡
呂宋
Camiguin I.
Musa B.
Dirique Inlet
Aparri
Pt. S. Vicente
Ibayat I.
Batan Is.
Batan I.
P. Kurrimao
Solvek Cove
P. Bicobian
Bolinao Hr.
Casiguran B.
Baler B.
Palauig
Polillo I.
Polillo Hr.
Subic B.
馬尼剌
Cavite
P. Lampon
Tanao Pass
Sangirin B.
P. Apat
Lucena
Batangas
Silangan Pass
Lubang I.
Calapan
Catanduanes I.
Gigmoto B.
Pitogo B.
Cabugao B.
Pandan B.
Sisiran B.
Legaspi
Mindoro
P. Concepcion
P. Romblon
Apo R.
San Bernardino Str.
Gubat
Mauo R.
Laoang B.
Helm Hr.
Masbate
Samar
Busuanga I.
Coron B.
Halsey Hr.
Semirara I.
Looc B.
Nin B.
Capiz B.
Panay
Borongan
Santo Nino Hr.
Parasan Hr.
Tarrijos B.
Sta. Cruz Hr.
Palauig
Legaspi

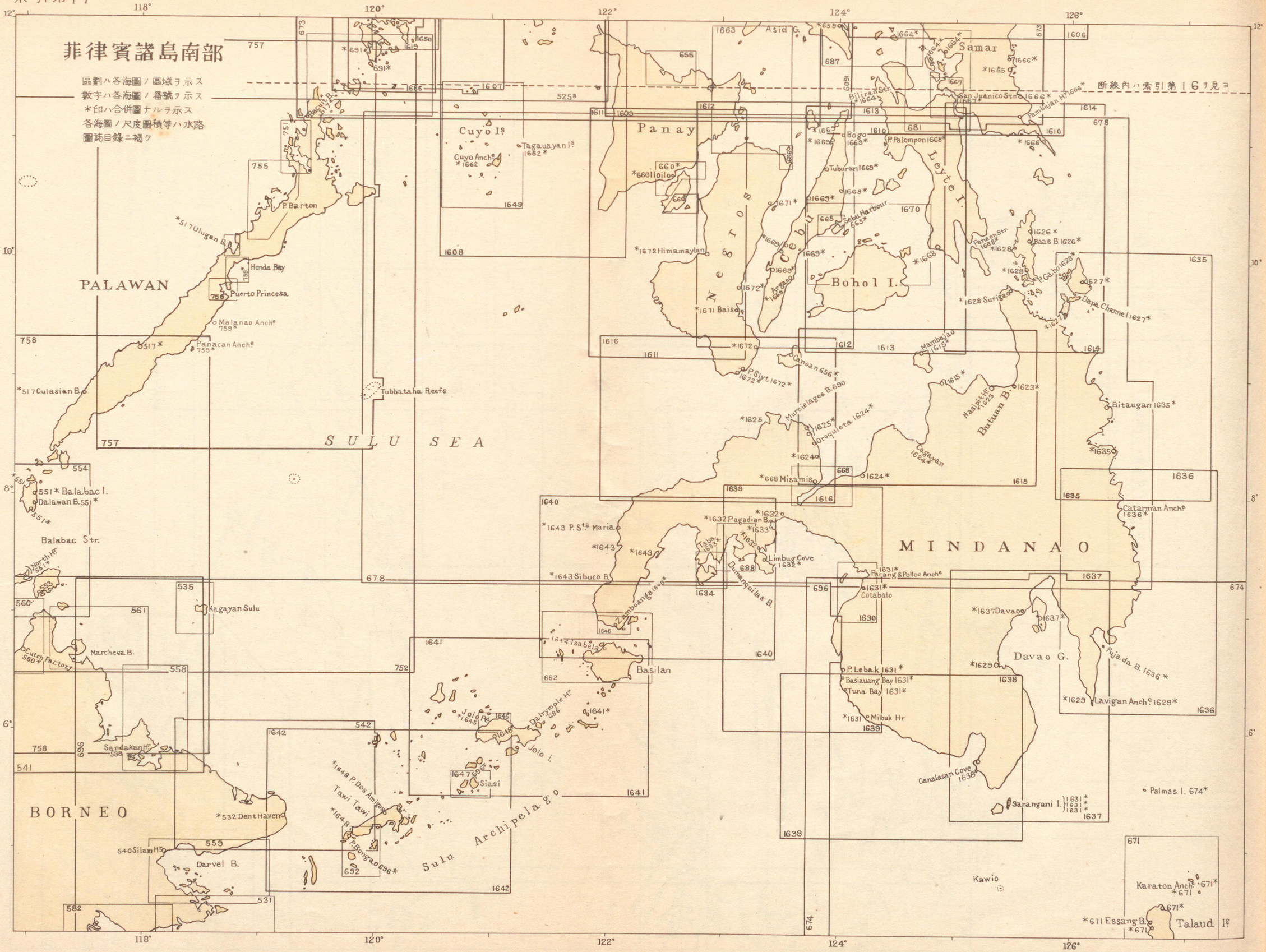
菲律賓諸島南部
區劃ハ各海圖ノ區域ヲ示ス
數字ハ各海圖ノ番號ヲ示ス
＊印ハ合併圖ナルヲ示ス
各海圖ノ尺度圖積等ハ水路
圖誌目錄ニ掲ク
斷線內ハ索引第16ヲ見ヨ
PALAWAN
SULU SEA
BORNEO
MINDANAO
Panay
Negros
Cebu
Bohol I.
Leyte I.
Samar
Basilan
Jolo I.
Davao G.
Sulu Archipelago
Palmas I.
Talaud Is
Kawio
Tubbataha Reefs
Cuyo Is
Tagauayan Is
Cuyo Anch.
P. Barton
Honda Bay
Puerto Princesa
Malanao Anch.
Panacan Anch.
Ulugan B.
Culasian B.
Balabac I.
Dalawan B.
Balabac Str.
North Hr.
Cutch Factory
Marchesa B.
Kagayan Sulu
Sandakan Hr.
Darvel B.
Silam Hr.
Dent Haven
Tawi Tawi
P. Bongao
P. Dos Amigos
Jolo Hr.
Dalrymple Hr.
Siasi
Zamboanga
Isabela
Sibuco B.
Pagadian B.
Limbug Cove
Dumanquilas B.
P. Sta. Maria
Misamis
Himamaylan
Iloilo
Tubaran
Bogo
P. Palompon
Baas B.
P. Gabo
Dapa Channel
Bitaugan
Catarman Anch.
Surigao
Mambajao
Canoan
P. Siyut
Murcielagos B.
Orquieta
Lagayan
Nasipit Hr.
Butuan B.
Baisa
Argao
Cebu Harbour
Bilran Str.
San Juanico Str.
Pambujan Hr.
Panaon Str.
Parang & Polloc Anch.
Cotabato
P. Lebak
Basiauang Bay
Tuna Bay
Milbuk Hr.
Davao
Lavigan Anch.
Puja da B.
Canalasan Cove
Sarangani I.
Karaton Anch.
Essang B.
Asid G.
118°
120°
122°
124°
126°
12°
10°
8°
6°

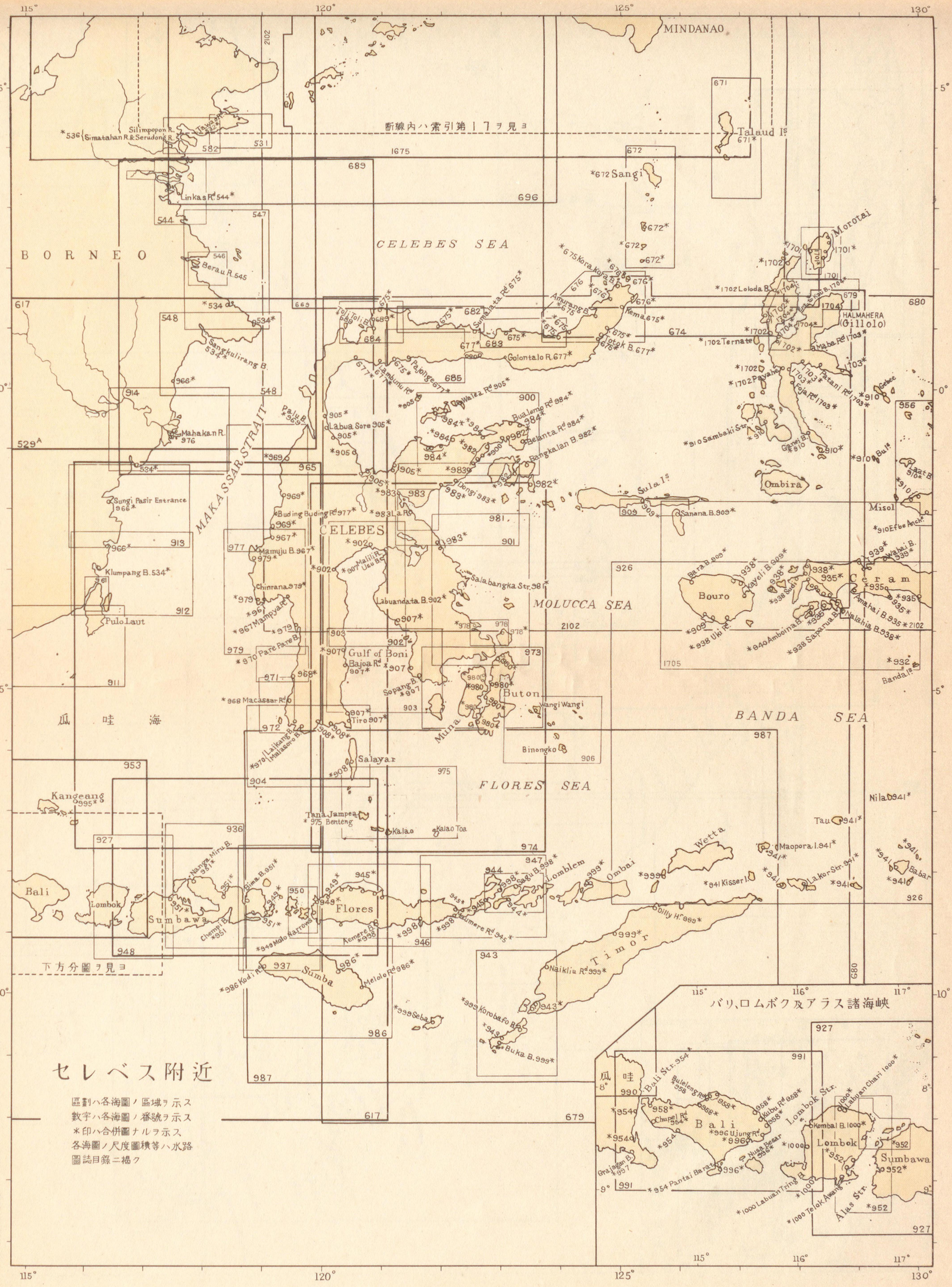

セレベス附近

區劃ハ各海圖ノ區域ヲ示ス
數字ハ各海圖ノ番號ヲ示ス
＊印ハ合併圖ナルヲ示ス
各海圖ノ尺度圖積等ハ水路
圖誌目錄ニ掲ク

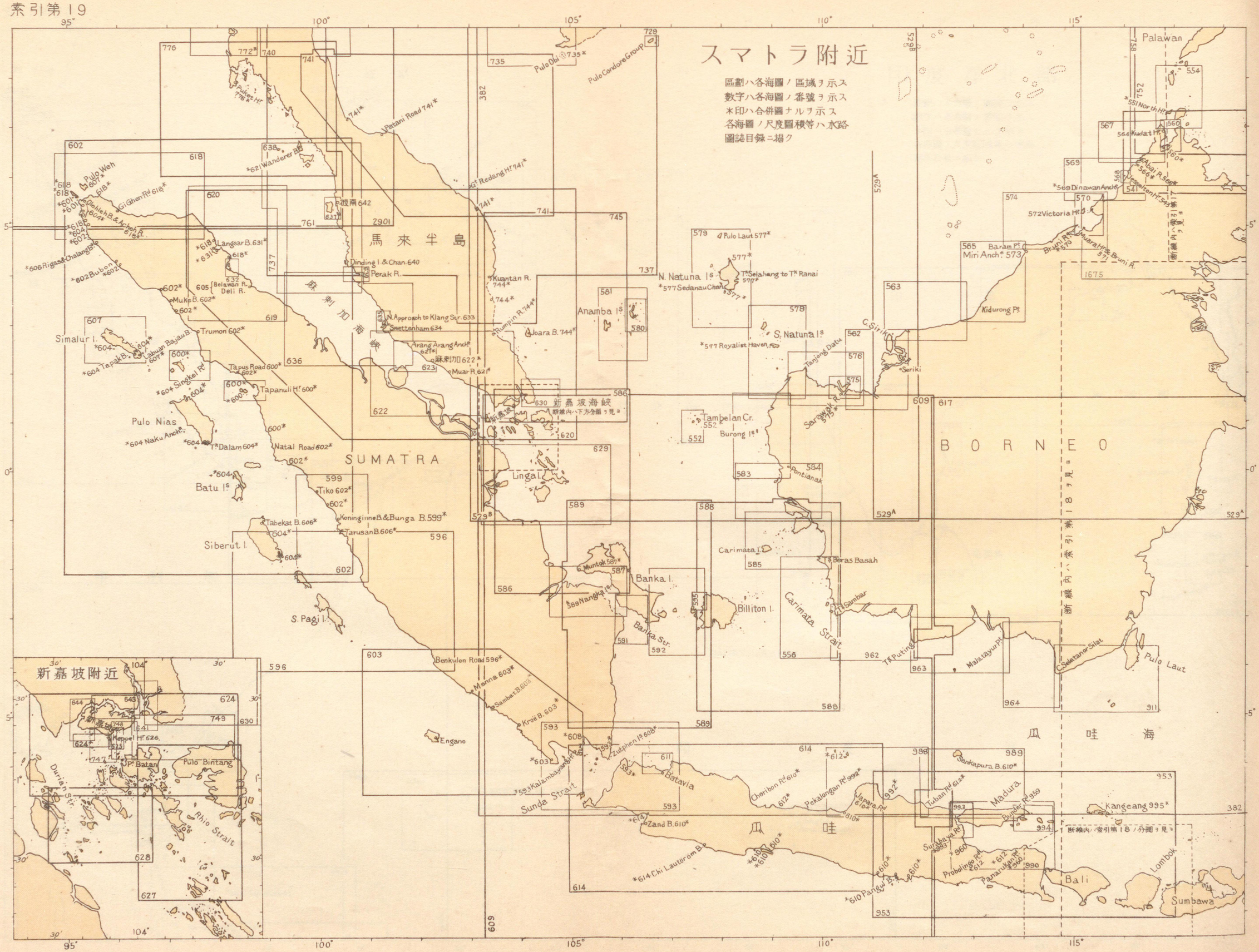
スマトラ附近
區劃ハ各海圖ノ區域ヲ示ス
數字ハ各海圖ノ番號ヲ示ス
＊印ハ合併圖ナルヲ示ス
各海圖ノ尺度圖積等ハ水路
圖誌目錄ニ掲ク
馬來半島
麻剌加海峽
新嘉坡海峽
SUMATRA
BORNEO
瓜哇海
瓜哇
Palawan
Pulo Weh
Pulo Nias
Simalur I.
Batu Is
Siberut I.
S. Pagi I.
Lingal.
Banka I.
Billiton I.
Carimata I.
Carimata Strait
Anamba Is
N. Natuna Is
S. Natuna Is
Tambelan Cr.
Burong Is
Pulo Laut
Pulo Condore Group
Pulo Obi
Pulo Condore
Pulo Bintang
Rhio Strait
Durian Str.
Sunda Strait
Banka Str.
Engano
Batavia
Madura
Bali
Lombok
Sumbawa
Kangeang
Pulo Laut
Kidurong Pt
Miri Anch.e 573
Baram Pt
Bruni R.
Muara Hr
Victoria Hr
Kudat Hr
North Hr
Dinawan Anch.
Seriki
C. Sirik
Sarawak R.
Pontianak
Beras Basah
Sambar
Tanjong Datu
Tanjong Putingi
Malatayur R.
C. Selatan or Silat
Benkulen Road 596*
Manna 603*
Sambat B. 603*
Kroe B. 603*
Kalambayan Hr
Zutphen Is 608*
Zand B. 610*
Chi Lautorom B.
Pangu B.
Cheribon Rd 610*
Pekalongan Rd 992*
Jaara R.
Tuban Rd 612*
Sunda Rd 959
Surabaya Rd
Probolingo Rd
Panarukan Rd
Sankapura B. 610*
Kangeang 995*
Natal Road 602*
Tapanuli Hr 600*
Tapus Road 600*
Trumon 602*
Muke B. 602*
Langsar B. 631*
Wanderer B.
Pulo Laut 577*
Royalist Haven
Selahang to Ranai
Sedanau Chan.
Patani Road 741*
Kuantan R.
Rumpin R. 744*
Joara B. 744*
Muar R. 621*
Arang Arang Anch.
Swettenham 634
N. Approach to Klang Str. 633
Dinding I. & Chan. 640
Perak R.
Belawan R.
Deli R.
Tiko 602*
Koninginne B. & Bunga B. 599*
Tarusan B. 606*
Tabekat B. 606*
Natu Anch.
Dalam 604*
Singkel Rd
Tapak B.
Labuan Bajau B.
Rigas & Chalangs
Bubon
Pulo Weh
Gigheni Rd
Olehleh B. & Acheh R.
Muntok 587*
Nangka Is
Keppel Hr 626
Jp. Batan
Pulo Bintang
Palawan
Sumbawa
Lombok
Bali
Madura
断線内ハ索引第18ヲ見ヨ
断線内ハ索引第18ノ分圖ヲ見ヨ
新嘉坡附近

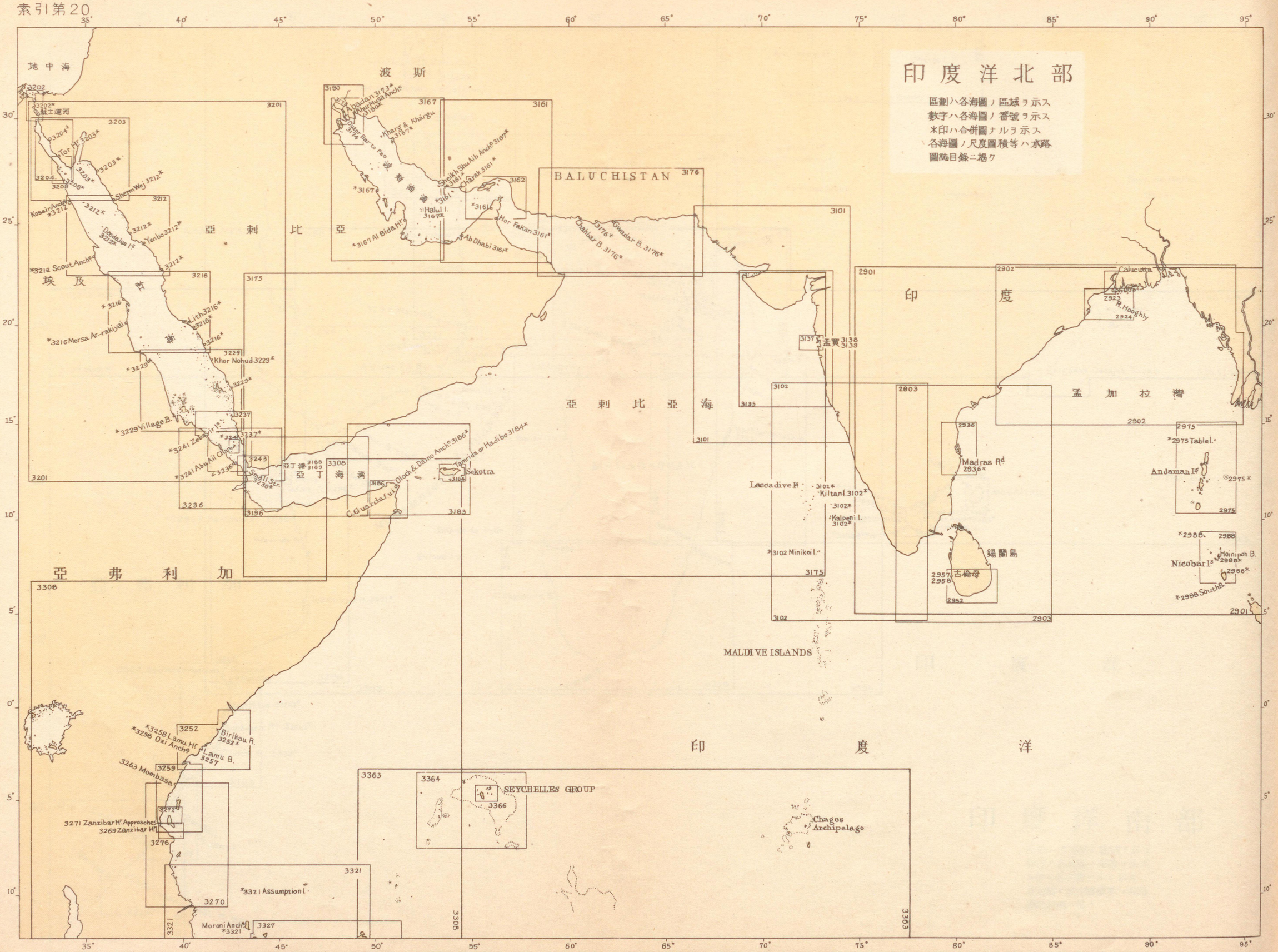
印度洋北部
區劃ハ各海圖ノ區域ヲ示ス
數字ハ各海圖ノ番號ヲ示ス
*印ハ合併圖ナルヲ示ス
各海圖ノ尺度圖積等ハ水路圖誌目錄ニ掲ク
地中海
波斯
亞剌比亞
埃及
紅海
亞剌比亞海
亞丁港
亞丁海灣
亞弗利加
印度
孟加拉灣
錫蘭島
古倫母
印度洋
BALUCHISTAN
MALDIVE ISLANDS
SEYCHELLES GROUP
Chagos Archipelago
Sokotra
Madras Rd
Andaman Is
Nicobar Is
Calcutta
R. Hooghly
Laccadive Is
Kiltan I.
Kalpeni I.
Minikoi I.
Tablel.
Hoinipoh B.
South B.
Khor Nohud
Mersa Ar-rakiyah
Village B.
Zeba Is
Abu Ali Chan
Small Str.
Jamrida or Hadibo
Guardafui
Oloch & Dähno Anch.
Khargu
Bar to Fao
Halul I.
Al Bida Hr.
Abu Dhabi
Hor Fakan
Chahbar B.
Gwadar B.
Sherm Wej
Tor Hr.
Dadalus Is
Yenbo
Scout Anch.
Lith
Birikau R.
Lamu Hr.
Lamu B.
Ozi Anch.
Mombasa
Zanzibar Hr. Approaches
Zanzibar Hr.
Assumption I.
Moroni Anch.

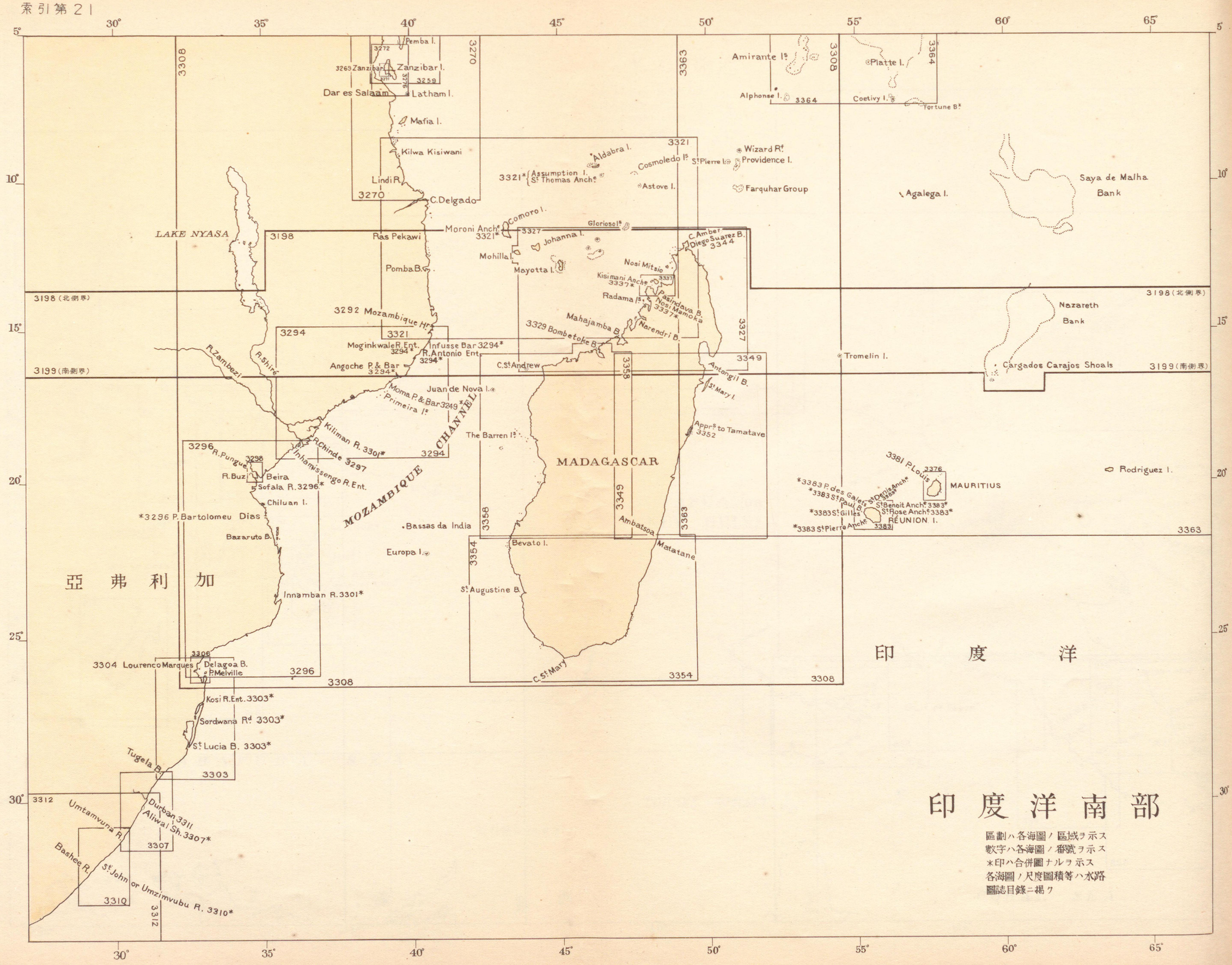
印度洋南部
區劃ハ各海圖ノ區域ヲ示ス
數字ハ各海圖ノ番號ヲ示ス
*印ハ合併圖ナルヲ示ス
各海圖ノ尺度圖積等ハ水路圖誌目錄ニ掲ク
亞弗利加
印度洋
MADAGASCAR
MOZAMBIQUE CHANNEL
LAKE NYASA
Zanzibar I.
Pemba I.
Dar es Salaam
Latham I.
Mafia I.
Kilwa Kisiwani
Lindi R.
C. Delgado
Ras Pekawi
Pomba B.
Moroni Anch.
Comoro I.
Aldabra I.
Assumption I.
St Thomas Anch.
Cosmoledo Is
St Pierre I.
Astove I.
Amirante Is
Platte I.
Alphonse I.
Coetivy I.
Fortune Bk
Wizard Rf
Providence I.
Farquhar Group
Agalega I.
Saya de Malha Bank
Nazareth Bank
Cargados Carajos Shoals
Tromelin I.
Rodriguez I.
MAURITIUS
RÉUNION I.
St Benoit Anch.
St Rose Anch.
St Pierre Anch.
St Paul's
St Denis Anch.
St Gilles
P. des Galets
Gloriosos
Johanna I.
Mohilla I.
Mayotta I.
Nosi Mitsio
Kisimani Anche
Radama Is
Nosi Mamoka
Passindava B.
Mahajamba B.
Narendri B.
Bombetoke B.
C. Amber
Diego Suarez B.
Antongil B.
St Mary I.
Appr.s to Tamatave
Mozambique Ht
Moginkwale R. Ent.
Infusse Bar
R. Antonio Ent.
Angoche P. & Bar
C. St Andrew
Juan de Nova I.
Moma P. & Bar
Primeira Is
R. Zambezi
R. Shiré
Kiliman R.
R. Chinde
Inhamissengo R. Ent.
The Barren Is
R. Pungue
R. Buzi
Beira
Sofala R.
Chiluan I.
P. Bartolomeu Dias
Bazaruto B.
Bassas da India
Europa I.
Bevato I.
Ambatsoa
Matatane
St Augustine B.
C. St Mary
Innamban R.
Lourenco Marques
Delagoa B.
P. Melville
Kosi R. Ent.
Sordwana Rd
St Lucia B.
Tugela B.
Durban
Aliwal Sh.
Umtamvuna R.
Bashee R.
St John or Umzimvubu R.
3198 (北側界)
3199 (南側界)
3308
3270
3363
3364
3321
3327
3349
3358
3354
3296
3294
3292
3198
3303
3307
3310
3312
3376
3381
3383
5°
10°
15°
20°
25°
30°
35°
40°
45°
50°
55°
60°
65°

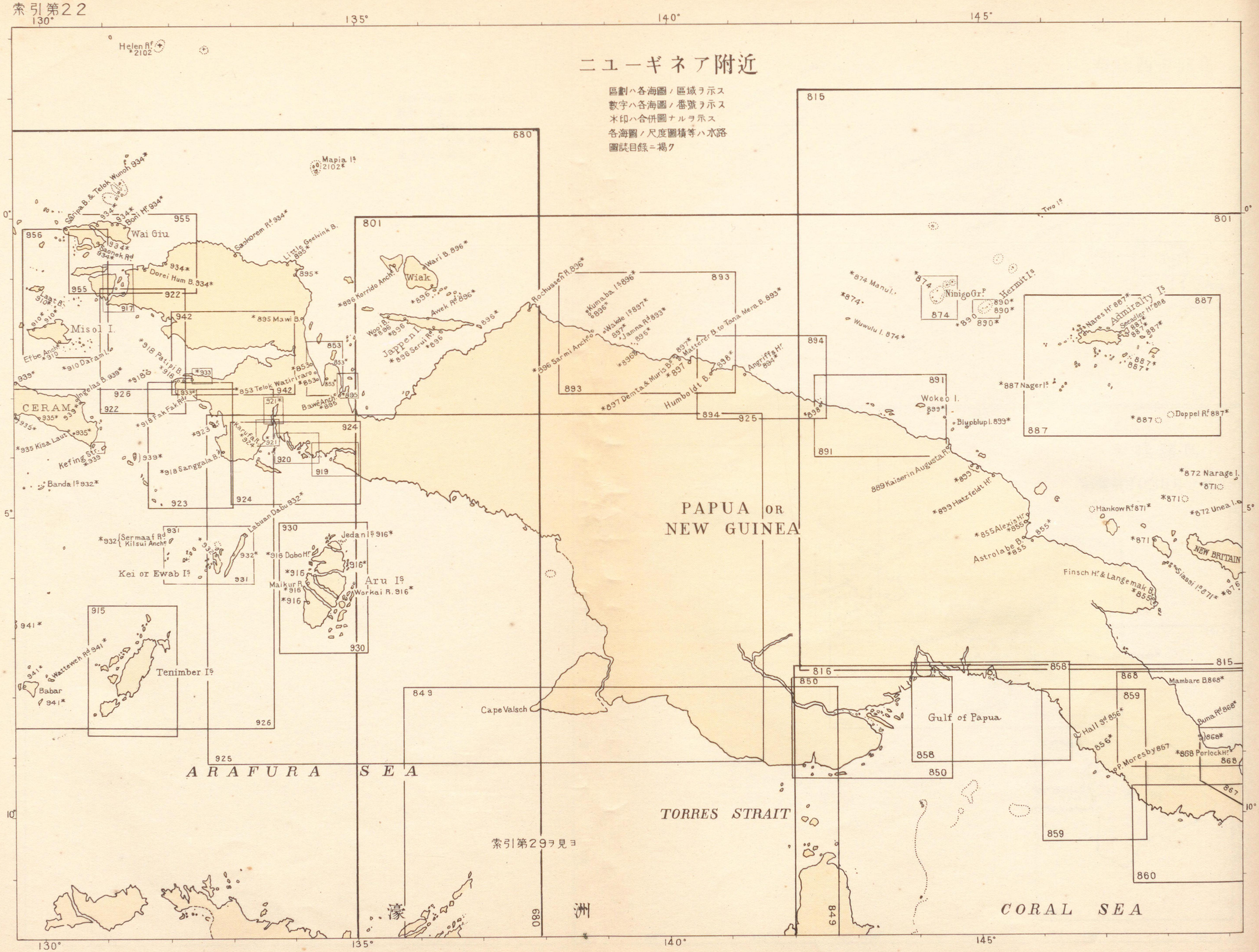
二ユーギネア附近
區劃ハ各海圖ノ區域ヲ示ス
數字ハ各海圖ノ番號ヲ示ス
米印ハ合併圖ナルヲ示ス
各海圖ノ尺度圖積等ハ水路
圖誌目錄ニ掲ク
PAPUA OR NEW GUINEA
ARAFURA SEA
TORRES STRAIT
CORAL SEA
Wai Giu
Misol I.
CERAM
Wiak
Japen I.
Kei or Ewab Is
Aru Is
Tenimber Is
Babar
Cape Valsch
Gulf of Papua
Ninigo Gr.
Hermit Is
Admiralty Is
Wokeo I.
NEW BRITAIN
Mapia Is
Banda Is
Kefing Str.
Humboldt B.
Astrolabe B.
Finsch Hr. & Langemak B.
Port Moresby
Hall Sd.
Mambare B.
Buna Rd.
Porlock Hr.
Hankow Rf.
Doppel Rf.
Nager Is
Blypblup I.
Two Is
Helen Rf.
Sarina B. & Telok Wunoh
Bohl Hr.
Saokorem Rd.
Little Geelvink B.
Dorei Hum B.
Mawi B.
Patipi B.
Fak Fak Rd.
Sanggala B.
Karufa Fk.
Bawe Anch.
Telok Watirfaro
Sermaaf Rd.
Kilsui Anch.
Labuan Dabu
Jedan Is
Dobo Hr.
Maikur R.
Workai R.
Wattewch Rd.
Efbe Anch.
Dara I.
Ingelas B.
Kisa Laut
Wari B.
Wogo B.
Awek Rd.
Seru Rd.
Korrido Anch.
Sarmi Anch.
Kumaba. Is.
Waide Is.
Jamna Rd.
Demta & Muris B.
Matterer B. to Tana Mera B.
Rochussen R.
Angriffs Hr.
Manu I.
Wuwulu I.
Kaiserin Augusta R.
Hatzfeldt Hr.
Alexis Hr.
Nares Hr.
Seeadler Hr.
Narage I.
Unea I.
Siassi Is.
680
801
815
816
849
850
858
859
860
868
867
887
891
893
894
925
926
922
942
955
956
917
853
895
896
874
890
934
931
930
916
915
941
932
923
924
919
920
921
933
935
939
910
918
872
871
855
856
857
889
899
887

索引第29ヲ見ヨ

區劃ハ各海圖ノ區域ヲ示ス
數字ハ各海圖ノ番號ヲ示ス
＊印ハ合併圖ナルヲ示ス
各海圖ノ尺度圖積等ハ水路
圖誌目錄ニ掲ク

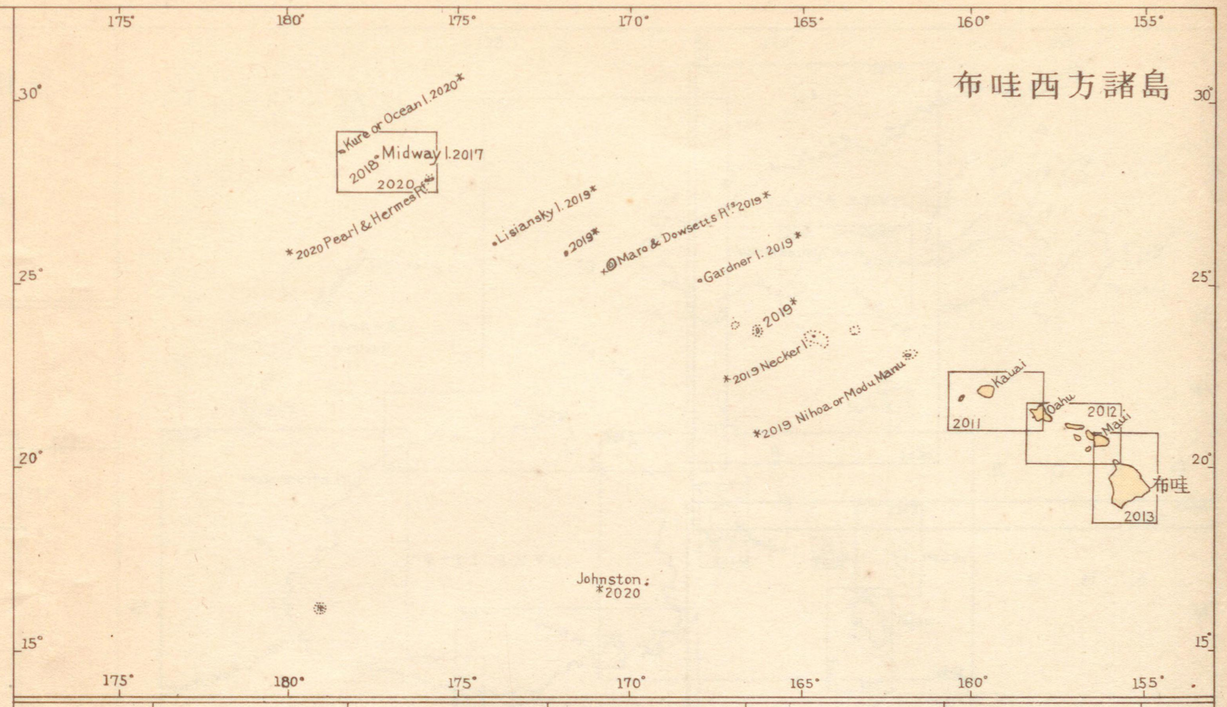

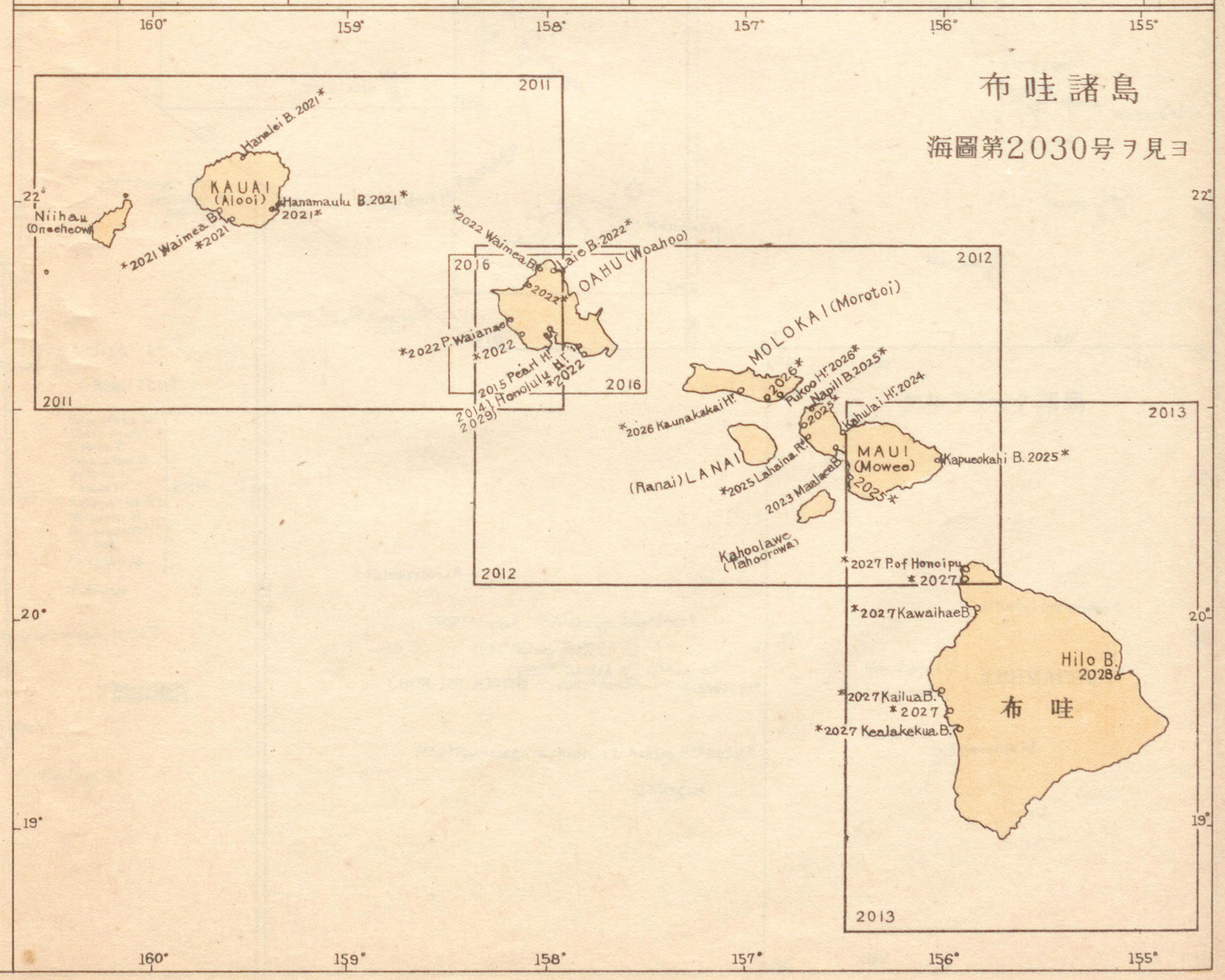

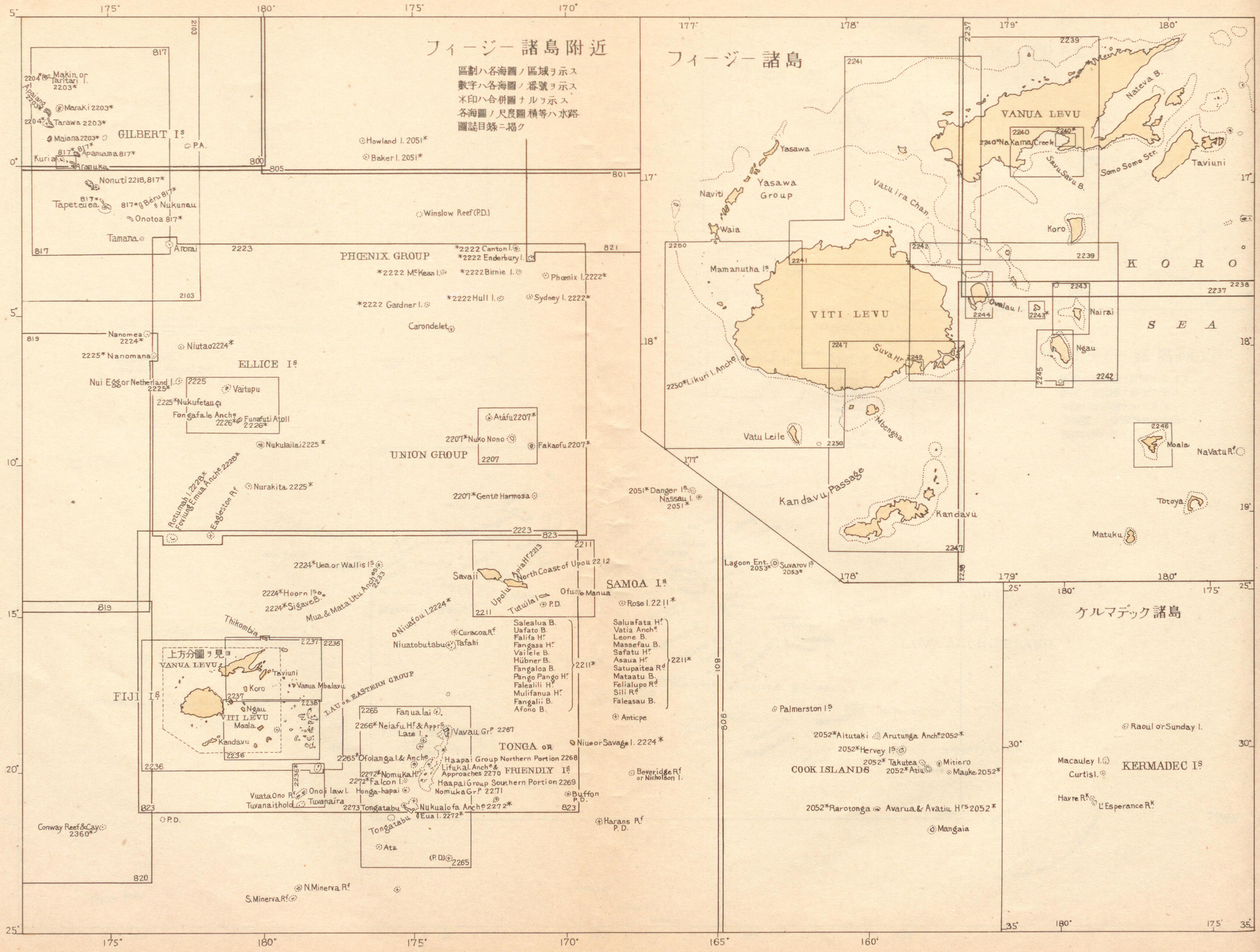
フィージー諸島附近
區劃ハ各海圖ノ區域ヲ示ス
數字ハ各海圖ノ番號ヲ示ス
*印ハ合併圖ナルヲ示ス
各海圖ノ尺度圖積等ハ水路圖誌目錄ニ掲ク
GILBERT Is
Makin or Taritari I.
Maraki
Tarawa
Maiana
Apamama
Kuria
Aranuka
Nonuti
Tapeteuea
Béru
Nukunau
Onotoa
Tamana
Arorai
Howland I.
Baker I.
Winslow Reef (P.D.)
PHŒNIX GROUP
Canton I.
Enderbury I.
McKean I.
Birnie I.
Phœnix I.
Hull I.
Sydney I.
Gardner I.
Carondelet
ELLICE Is
Nanomea
Niutao
Nanomana
Nui Egg or Netherland I.
Vaitupu
Nukufetau
Funafuti Atoll
Nukulailai
Nurakita
Rotumah I.
Fowling Emua Anche
Eagleston Rf
UNION GROUP
Atafu
Nuko Nono
Fakaofu
Gente Hermosa
Uea or Wallis Is
Hoorn Is
Sigave B.
Mua & Matta Utu Anches
Thikombia
Niuafou I.
Niuatobutabu
Tafahi
Curacoa Rf
SAMOA Is
Savaii
Upolu
Apia Hr
North Coast of Upolu
Tutuila
P.D.
Ofu
Manua
Rose I.
Saleafua B.
Uafato B.
Falifa Hr
Fangasa Hr
Vailele B.
Hübner B.
Fangaloa B.
Pango Pango Hr
Falealili Hr
Mulifanua Hr
Fangalili B.
Afono B.
Saluafata Hr
Vatia Anche
Leone B.
Massefau B.
Safatu Hr
Asaua Hr
Satupaitea Rd
Mataatu B.
Felialupo Rd
Sili Rd
Faleasau B.
Amicpe
Niue or Savage I.
Beveridge Rf or Nicholson I.
Buffon P.D.
Harans Rf P.D.
Palmerston Is
FIJI Is
上方分圖ヲ見ヨ
VANUA LEVU
Taviuni
Koro
Vanua Mbalavu
Ngau
VITI LEVU
Moala
Kandavu
LAU or EASTERN GROUP
Fanualai
Neiafu Hr & Apprs
Late I.
Vavau Gr.
TONGA or FRIENDLY Is
Ofolanga I. & Anche
Haapai Group Northern Portion
Lifuka I. Anche & Approaches
Nomuka Hr
Falcon I.
Haapai Group Southern Portion
Nomuka Gr.
Vuata Ono Rf
Ono i lau I.
Tuvanaithold
Tuvanaíra
Honga-hapai
Tongatabu
Nukualofa Anche
Eua I.
Ata
Conway Reef & Cay
N. Minerva Rf
S. Minerva Rf
フィージー諸島
Yasawa
Yasawa Group
Naviti
Waia
Vatu Ira Chan.
VANUA LEVU
Nakama Creek
Savu Savu B.
Nateva B.
Somo Somo Str.
Taviuni
Koro
Mamanutha Is
VITI LEVU
Ovalau I.
Nairai
Ngau
Suva Hr
Likuri I. Anche
Mbengha
Vatu Leile
Kandavu Passage
Kandavu
Moala
Na Vatu R.
Totoya
Matuku
Lagoon Ent.
Suvarov Is
Danger Is
Nassau I.
KORO SEA
ケルマデック諸島
Raoul or Sunday I.
Macauley I.
Curtis I.
KERMADEC Is
Havre Rk
L'Esperance Rk
Aitutaki
Arutunga Anche
Hervey Is
Takutea
Atiu
Mitiero
Mauke
COOK ISLANDS
Rarotonga
Avarua & Avatiu Hrs
Mangaia

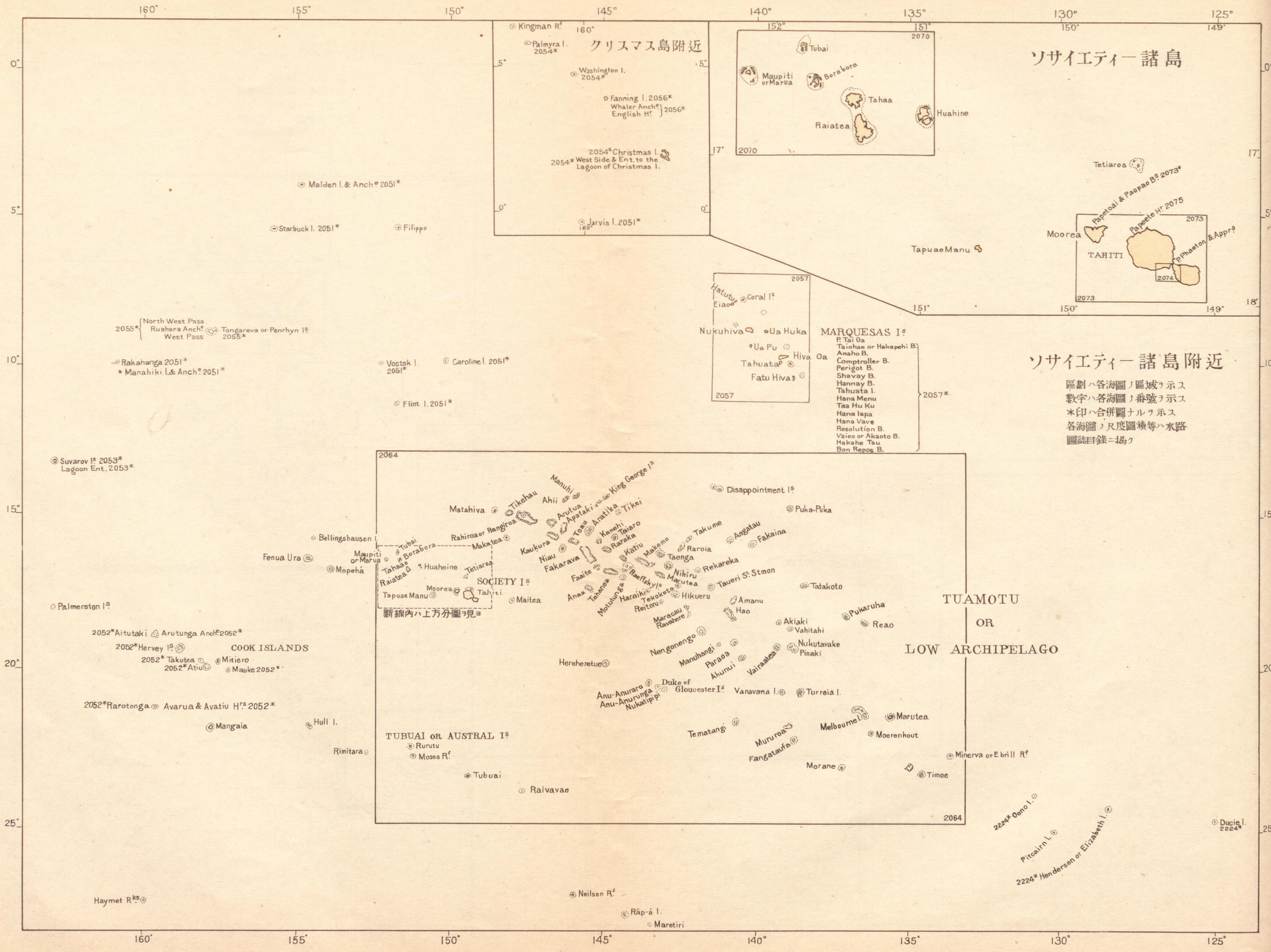
クリスマス島附近
Kingman R.f
Palmyra I. 2054*
Washington I. 2054*
Fanning I. 2056*
Whaler Anch.e English H.r 2056*
2054* Christmas I.
2054* West Side & Ent. to the Lagoon of Christmas I.
Jarvis I. 2051*
ソサイエティー諸島
Tubai
Maupiti or Marua
Bora bora
Tahaa
Raiatea
Huahine
Tetiaroa
Papetoai & Paopao B.s 2073*
Papeete H.r 2075
Moorea
TAHITI
P. Phaeton & Appr.s
TapuaeManu
ソサイエティー諸島附近
區劃ハ各海圖ノ區域ヲ示ス
數字ハ各海圖ノ番號ヲ示ス
*印ハ合併圖ナルヲ示ス
各海圖ノ尺度圖積等ハ水路
圖誌目錄ニ揭ク
Malden I. & Anch.e 2051*
Starbuck I. 2051*
Filippo
North West Pass
2055* Ruahara Anch.e
West Pass
Tongareva or Penrhyn I.s 2055*
Rakahanga 2051*
Manahiki I. & Anch.e 2051*
Vostok I. 2051*
Caroline I. 2051*
Flint I. 2051*
Hatutu
Eiao
Coral I.s
Nukuhiva
Ua Huka
Ua Pu
Tahuata
Hiva Oa
Fatu Hiva
MARQUESAS I.s
P. Tai Oa
Taiohae or Hakapehi B.
Anaho B.
Comptroller B.
Perigot B.
Shavay B.
Hannay B.
Tahuata I.
Hana Menu
Taa Hu Ku
Hana Iapa
Hana Vave
Resolution B.
Vaieo or Akaoto B.
Hakahe Tau
Bon Repos B.
2057*
Suvarov I.s 2053*
Lagoon Ent. 2053*
Palmerston I.s
2052* Aitutaki
Arutunga Anch.f 2052*
2052* Hervey I.s
COOK ISLANDS
2052* Takutea
2052* Atiu
Mitiero
Mauke 2052*
2052* Rarotonga
Avarua & Avatiu H.rs 2052*
Mangaia
Hull I.
Rimitara
Haymet R.ks
Bellingshausen
Fenua Ura
Mopehá
Maupiti or Marua
Tubai
Bora bora
Tahaa
Raiatea
Huaheine
Tetiaroa
Moorea
Tahiti
Tapuae Manu
SOCIETY I.s
Maitea
Matahiva
Tikehau
Manuhi
Ahii
King George I.s
Arutua
Apataki
Aratika
Tikei
Rahiroa or Rangiroa
Makatea
Kaukura
Toau
Kanehi
Taiaro
Raraka
Niau
Fakarava
Katiu
Makemo
Takume
Raroia
Angatau
Fakaina
Taenga
Rekareka
Nihiru
Marutea
Faaite
Raeffsky I.s
Anaa
Tahanea
Motutunga
Haraiki
Tekokota
Reitoru
Hikueru
Taueri St. Stmon
Amanu
Hao
Maraçau
Ravahere
Tatakoto
Disappointment I.s
Puka-Puka
Pukaruha
Reao
Akiaki
Vahitahi
Nukutavake
Pinaki
Nengonengo
Manuhangi
Paraoa
Ahunui
Vairaatea
Hereheretue
Anu-Anuraro
Anu-Anurunga
Nukatipipi
Duke of Gloucester I.s
Vanavana I.
Turreia I.
Tematangi
Mururoa
Fangataufa
Melbourne I.
Marutea
Moerenhout
Morane
Timoe
Minerva or Ebrill R.f
TUAMOTU OR LOW ARCHIPELAGO
TUBUAI OR AUSTRAL I.s
Rurutu
Moses R.f
Tubuai
Raivavae
断線内ハ上方分圖ヲ見ヨ
2224* Oeno I.
Pitcairn I.
2224* Henderson or Elizabeth I.
Ducie I. 2224*
Neilson R.f
Rāp-á I.
Maretiri
160°
155°
150°
145°
140°
135°
130°
125°
0°
5°
10°
15°
20°
25°

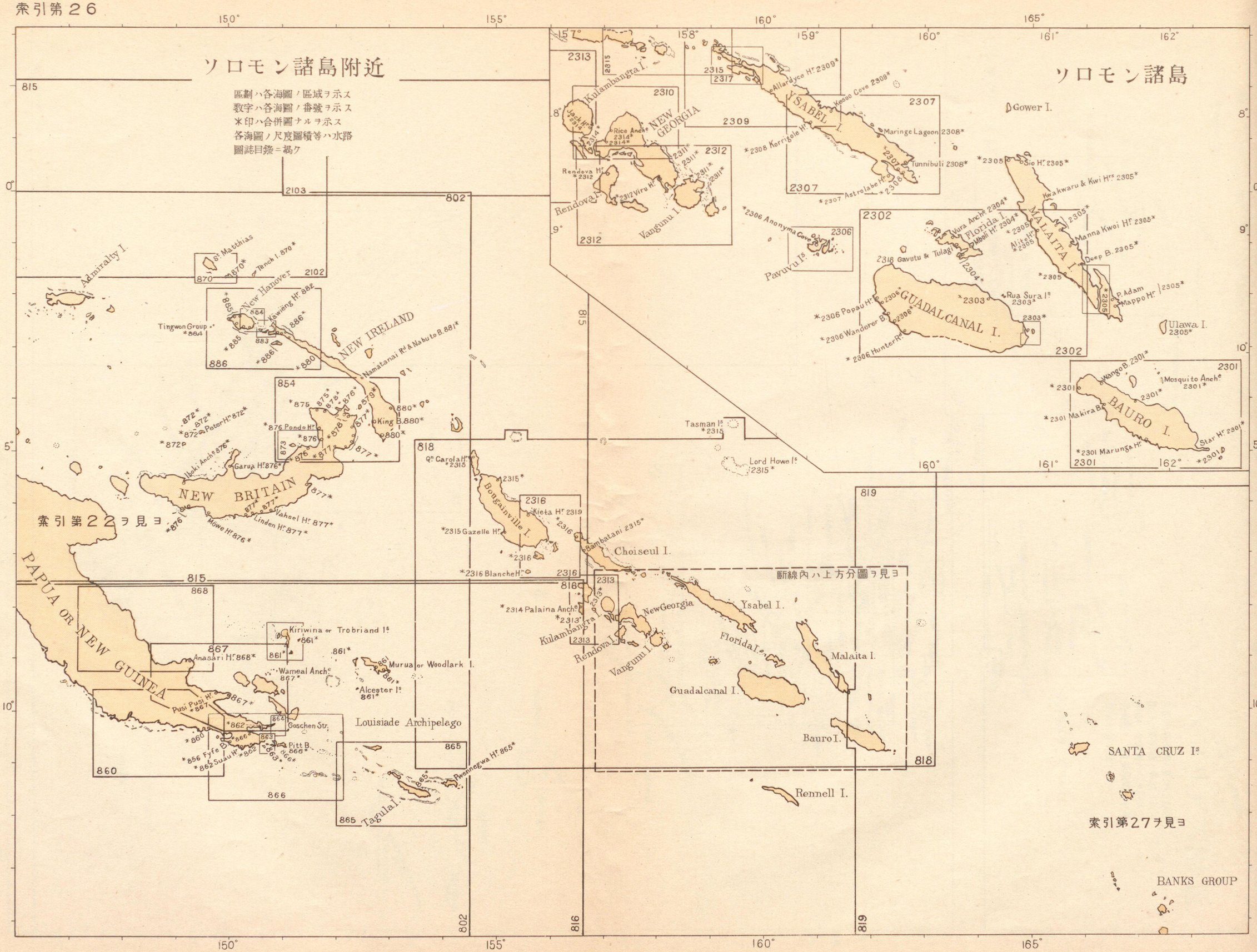
ソロモン諸島附近
區劃ハ各海圖ノ區域ヲ示ス
數字ハ各海圖ノ番號ヲ示ス
＊印ハ合併圖ナルヲ示ス
各海圖ノ尺度圖積等ハ水路
圖誌目錄ニ掲ク
ソロモン諸島
Admiralty I.
St. Matthias
Tench I.
New Hanover
Kawieng Hr.
Tingwon Group
NEW IRELAND
Namatanai Rd. & Nabuto B.
King B.
Peter Hr.
Pondo Hr.
Ioki Anch.
Garua Hr.
NEW BRITAIN
Wahsel Hr.
Linden Hr.
Möwe Hr.
索引第22ヲ見ヨ
PAPUA OR NEW GUINEA
Anasari Hr.
Kiriwina or Trobriand Is.
Wameal Anch.
Murua or Woodlark I.
Alcester Is.
Pusi Pusi Hr.
Goschen Str.
Pitt B.
Fyfe B.
Suau Hr.
Louisiade Archipelago
Tagula I.
Phennegwa Hr.
Qn. Carola Hr.
Bougainville I.
Kieta Hr.
Gazelle Hr.
Blanche Hr.
Palaina Anch.
Kulambangra I.
Rice Anch.
NEW GEORGIA
Rendova Hr.
Rendova I.
Viru Hr.
Vangunu I.
Tasman Is.
Lord Howe Is.
Bambatani
Choiseul I.
Allardyce Hr.
Keasu Cove
ISABEL I.
Maringe Lagoon
Korrigole Hr.
Tunnibuli
Astrolabe Hr.
Anonyma Cove
Payuvu Is.
Gower I.
Sio Hr.
Kwakwaru & Kwi Hrs.
MALAITA I.
Manna Kwoi Hr.
Deep B.
P. Adam
Mappo Hr.
Ulawa I.
Vura Anch.
Florida I.
Moli Hr.
Alite Hr.
Gavutu & Tulagi
GUADALCANAL I.
Rua Sura Is.
Popau Hr.
Wanderer B.
Hunter Rd.
BAURO I.
Wango B.
Mosquito Anch.
Makira B.
Marunga Hr.
Star Hr.
断線内ハ上方分圖ヲ見ヨ
New Georgia
Ysabel I.
Florida I.
Malaita I.
Guadalcanal I.
Bauro I.
Rennell I.
SANTA CRUZ Is.
索引第27ヲ見ヨ
BANKS GROUP

ニューヘブリデス附近

區劃ハ各海圖ノ區域ヲ示ス
數字ハ各海圖ノ番號ヲ示ス
米印ハ合併圖ナルヲ示ス
各海圖ノ尺度圖積等ハ水路
圖誌目錄ニ掲ク

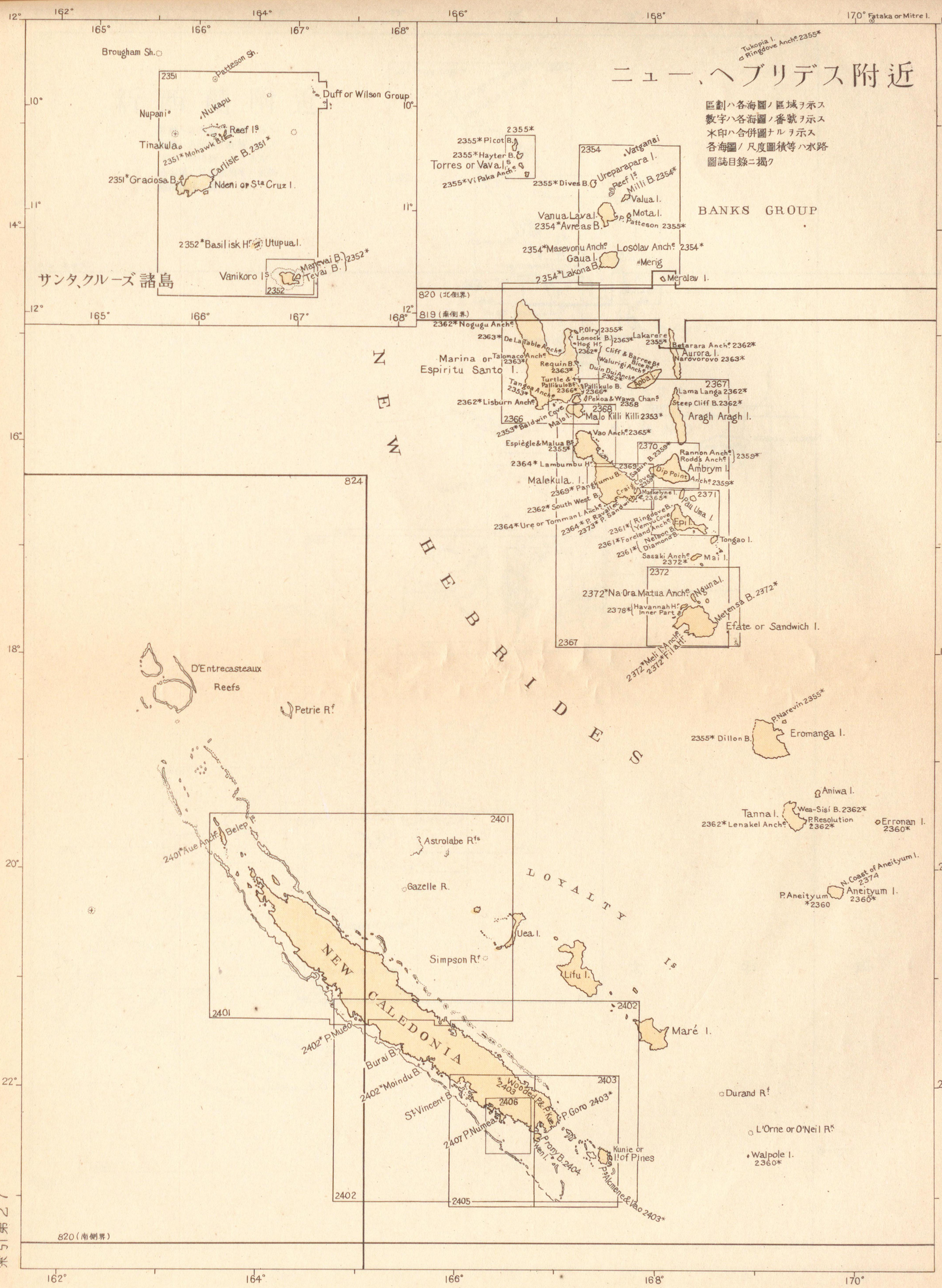

索引第27

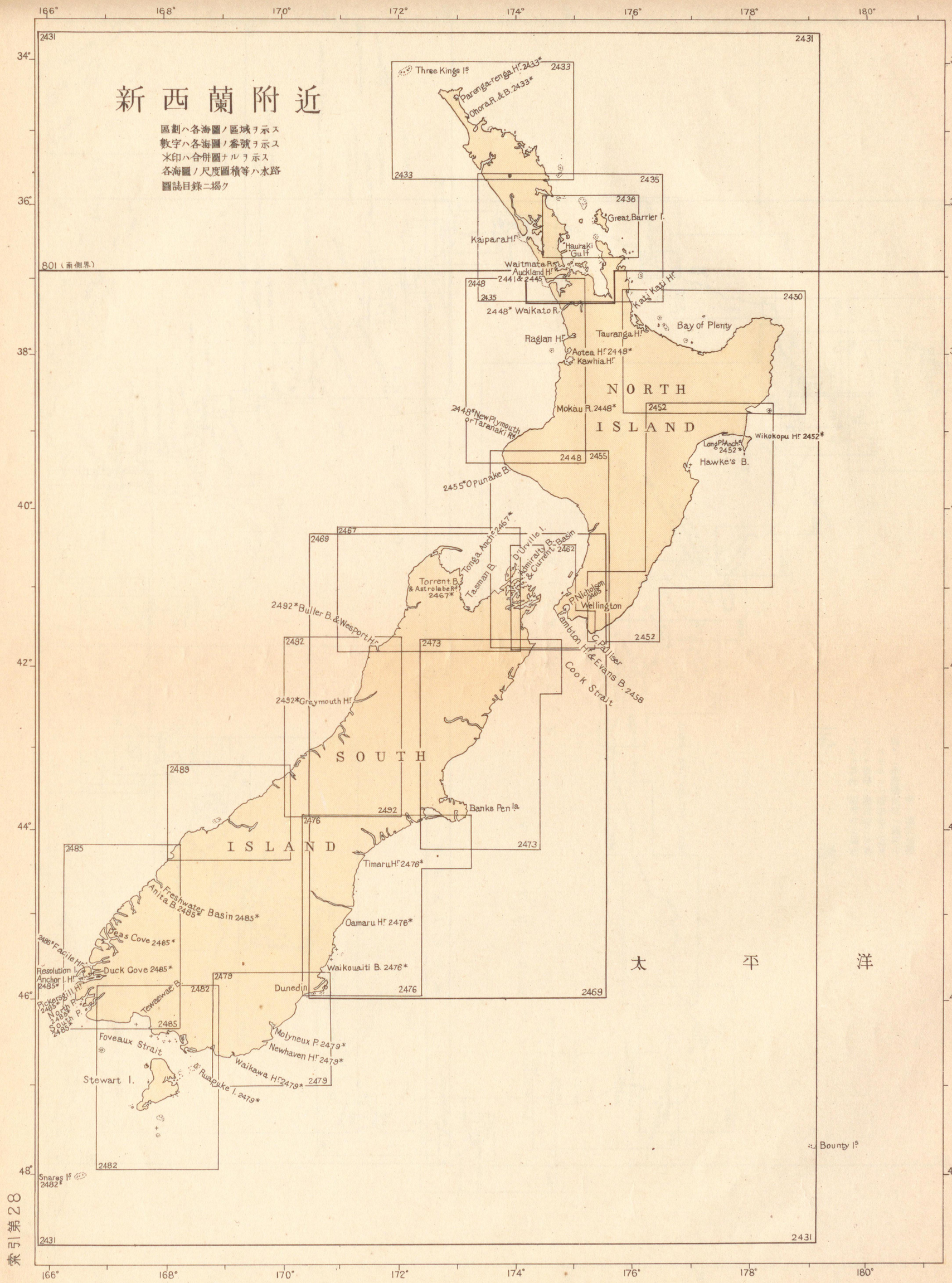
新西蘭附近
區劃ハ各海圖ノ區域ヲ示ス
數字ハ各海圖ノ番號ヲ示ス
米印ハ合併圖ナルヲ示ス
各海圖ノ尺度圖積等ハ水路
圖誌目錄ニ掲ク
801（南側界）
Three Kings Is
Parengarenga Hr 2433*
Ohora R. & B. 2433*
Great Barrier I.
Kaipara Hr
Hauraki Gulf
Waitmata R.
Auckland Hr
2441 & 2445
2448* Waikato R.
Raglan Hr
Aotea Hr 2448*
Kawhia Hr
Tauranga Hr
Katikati Hr
Bay of Plenty
NORTH
ISLAND
Mokau R. 2448*
2448* New Plymouth or Taranaki Rd
Wikokopu Hr 2452*
Long Beach 2452*
Hawke's B.
2455* Opunake B.
Tonga Anch. 2467*
D'Urville I.
Admiralty B.
Basin & Current B.
Torrent B. & Astrolabe Rd 2467*
Tasman B.
P. Nicholson
Wellington
2492* Buller B. & Wesport Hr
Lambton Hr & Evans B. 2458
C. Palliser
Cook Strait
2492* Greymouth Hr
SOUTH
ISLAND
Banks Pen Is
Timaru Hr 2476*
Freshwater Basin 2485*
Anita B. 2485*
Oamaru Hr 2476*
Deas Cove 2485*
2486* Facile Hr
Resolution I.
Anchor I. Hr 2485*
Duck Cove 2485*
Pickersgill Hr 2485*
North P. 2485*
South P. 2485*
Teweawea B.
Waikouaiti B. 2476*
Dunedin
Foveaux Strait
Molyneux P. 2479*
Newhaven Hr 2479*
Waikawa Hr 2479*
Ruapuke I. 2479*
Stewart I.
Snares Is 2482*
Bounty Is
太平洋

索引第28

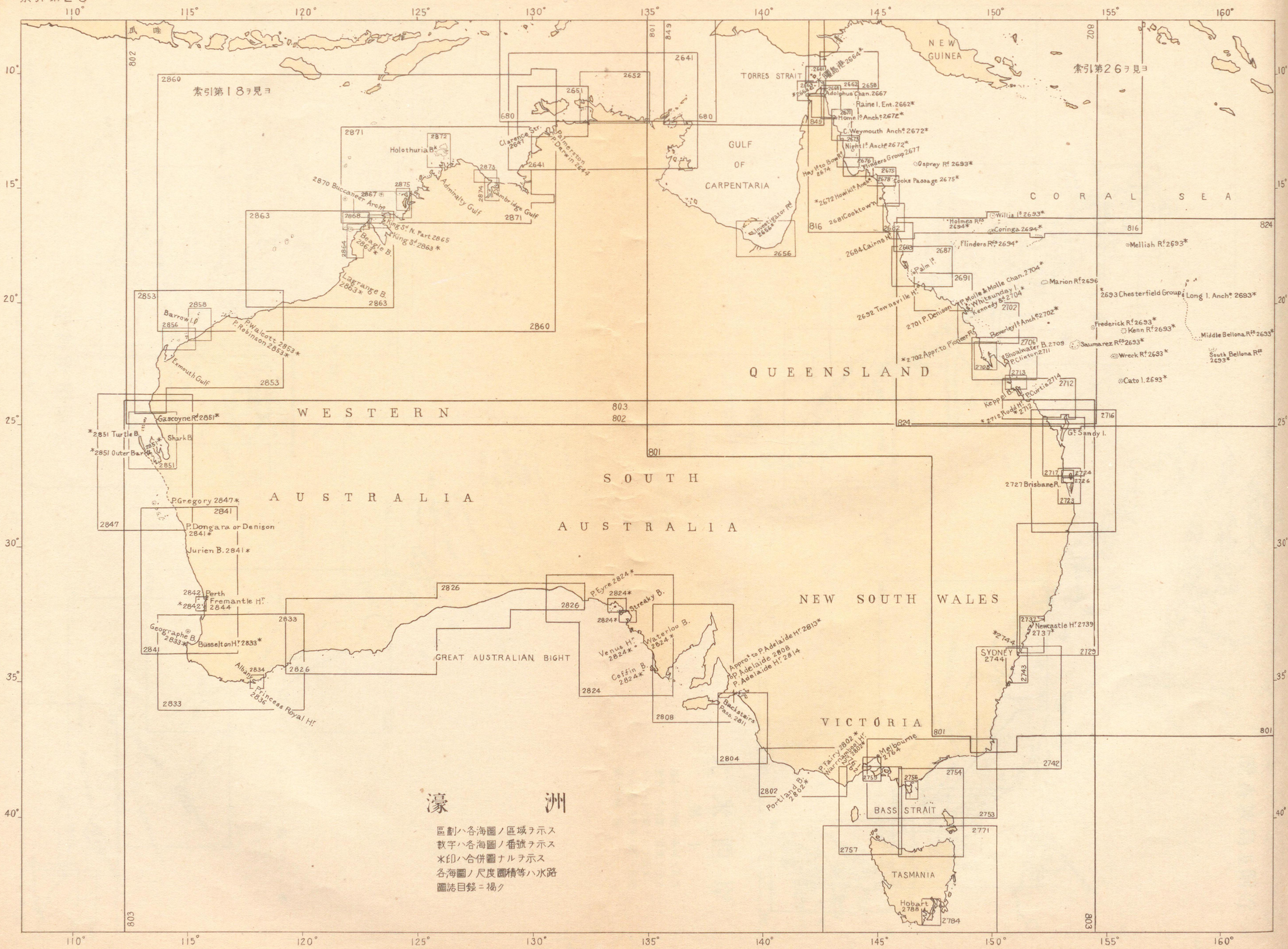
索引第18ヲ見ヨ
索引第26ヲ見ヨ
TORRES STRAIT
NEW GUINEA
GULF OF CARPENTARIA
CORAL SEA
QUEENSLAND
WESTERN AUSTRALIA
SOUTH AUSTRALIA
NEW SOUTH WALES
VICTORIA
BASS STRAIT
TASMANIA
GREAT AUSTRALIAN BIGHT
Holothuria B.
Clarence Str.
P. Imperton
P. Darwin 2644
Admiralty Gulf
Cambridge Gulf
2870 Buccaneer Archp.
King Sd. N. Part 2865
King Sd 2863*
Beagle B. 2863*
Lagrange B. 2863*
Barrow I.
P. Walcott 2853*
P. Robinson 2853*
Exmouth Gulf
Gascoyne R. 2851*
*2851 Turtle B.
Shark B.
*2851 Outer Bar
P. Gregory 2847*
P. Dongara or Denison 2841*
Jurien B. 2841*
Perth
Fremantle H.
Geographe B. 2833*
Busselton H. 2833*
Albany 2834
Princess Royal H.
P. Eyre 2824*
Streaky B.
Venus H. 2824*
Waterloo B. 2824*
Coffin B. 2824*
Approt to P. Adelaide H. 2813*
P. Adelaide 2808
P. Adelaide H. 2814
Backstairs Pass. 2811
P. Fairy 2802*
Warrnambool H. 2802*
Portland B. 2802*
Melbourne 2764
Newcastle H. 2739
SYDNEY 2744
G. Sandy I.
2727 Brisbane R.
Hobart 2788
Adolphus Chan. 2667
Raine I. Ent. 2662*
Home Is Anch. 2672*
C. Weymouth Anch. 2672*
Night Is Anch. 2672*
Hay Is to Bowen 2674
Flinders Group 2677
Osprey Rf 2693*
Cooks Passage 2675*
*2672 Howick Is Anch.
2681 Cooktown
Investigator Rf 2656
Holmes Rfs 2694*
Willis Is 2693*
Coringa 2694*
Flinders Rfs 2694*
Mellish Rf 2693*
2684 Cairns H.
Palm Is
Marion Rf 2696
2693 Chesterfield Group
Long I. Anch. 2693*
2692 Townsville H.
P. Molle & Molle Chan. 2704*
Whitsunday I.*
Kennedy Sd 2704
2701 P. Denison
Frederick Rf 2693*
Kenn Rf 2693*
Middle Bellona Rfs 2693*
Beverley Is Anch. 2702*
Sauma rez Rfs 2693*
Wreck Rf 2693*
South Bellona Rfs 2693*
Shoalwater B. 2709
P. Clinton 2711
*2702 Appr. to Pioneer R.
Cato I. 2693*
Keppel B.
P. Curtis 2714
*2712 Rod. H. 2712
濠洲
區劃ハ各海圖ノ區域ヲ示ス
數字ハ各海圖ノ番號ヲ示ス
*印ハ合併圖ナルヲ示ス
各海圖ノ尺度圖積等ハ水路
圖誌目錄ニ揭ク

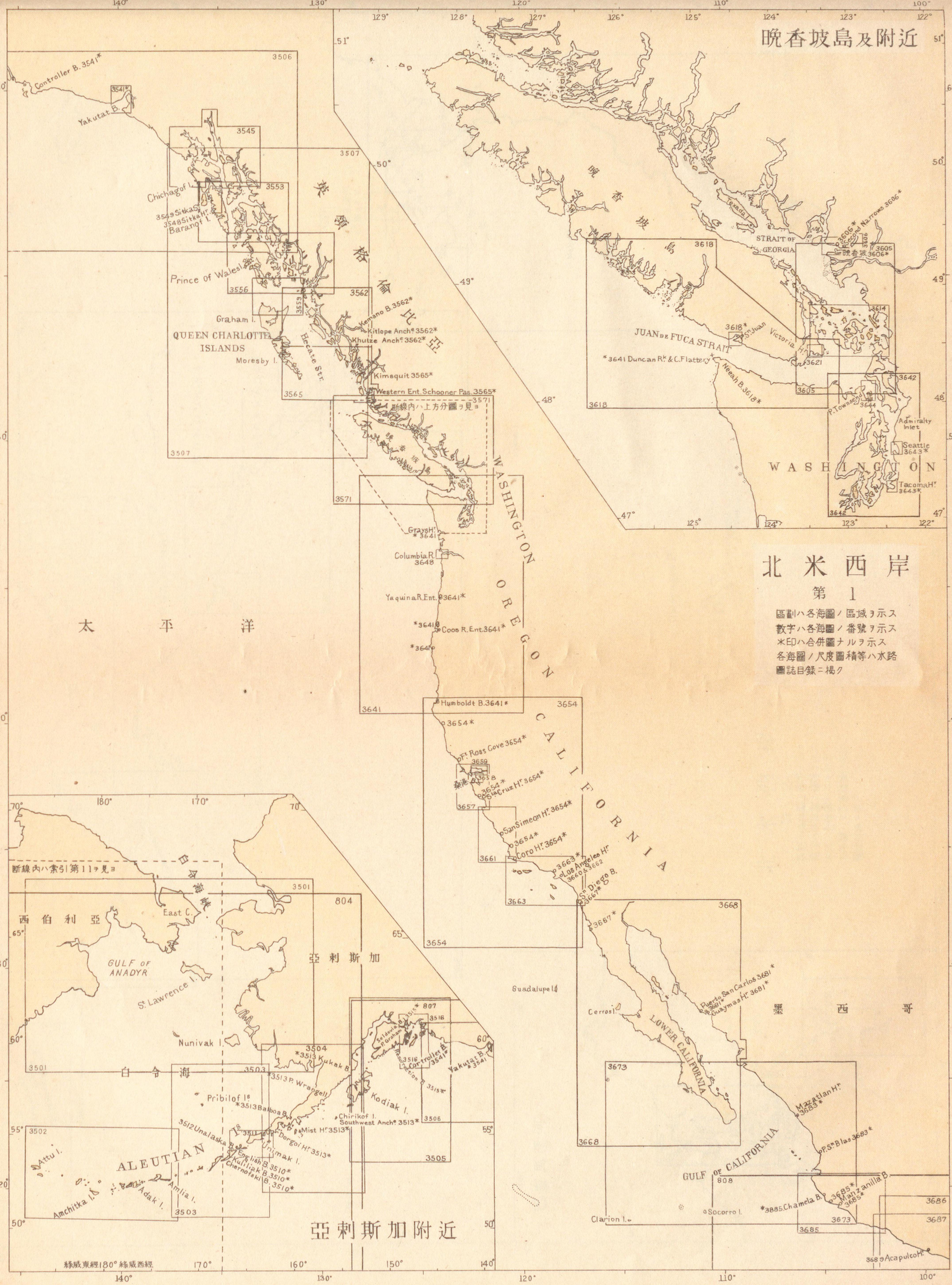
北米西岸
第1
區劃ハ各海圖ノ區域ヲ示ス
數字ハ各海圖ノ番號ヲ示ス
＊印ハ合併圖ナルヲ示ス
各海圖ノ尺度圖積等ハ水路
圖誌目錄ニ掲ク
晩香坡島及附近
亞剌斯加附近
太平洋
墨西哥
亞剌斯加
西伯利亞
白令海
ALEUTIAN IS.
GULF OF ANADYR
St. Lawrence I.
Nunivak I.
Pribilof Is.
Kodiak I.
Chirikof I.
Southwest Anch. 3513*
Mist Hr. 3513*
Unimak I.
Unalaska B.
Attu I.
Amchitka I.
Adak I.
Amlia I.
East C.
Controller B. 3541*
Yakutat B.
Chichagof I.
Sitka Sd.
Sitka Hr.
Baranof I.
Prince of Wales I.
Graham I.
QUEEN CHARLOTTE ISLANDS
Moresby I.
Hecate Str.
Kemano B. 3562*
Kitlope Anch. 3562*
Khutze Anch. 3562*
Kimsquit 3565*
Western Ent. Schooner Pas. 3565*
Grays Hr. *3641
Columbia R. 3648
Yaquina R. Ent. 3641*
Coos R. Ent. 3641*
Humboldt B. 3641*
Pt. Ross Cove 3654*
Santa Cruz Hr. 3654*
San Simeon Hr. 3654*
Coro Hr. 3654*
Los Angeles Hr.
San Diego B.
Guadalupe I.
Cerros I.
LOWER CALIFORNIA
GULF OF CALIFORNIA
Puerto San Carlos 3681*
Guaymas Hr. 3681*
Mazatlan Hr. 3683*
Pt. S. Blas 3683*
Socorro I.
Clarion I.
Chamela B. *3685
Manzanilla B. 3685*
Acapulco Hr.
STRAIT OF GEORGIA
Second Narrows 3606*
晩香坡 3606*
JUAN DE FUCA STRAIT
San Juan
Victoria Hr.
Duncan Rk. & C. Flattery *3641
Neah B. 3618*
Pt. Townsend
Admiralty Inlet
Seattle 3643*
Tacoma Hr. 3643*
WASHINGTON
OREGON
CALIFORNIA
晩香坡島
Kuskokwim B.
Nushagak B.
Bristol B.
Kodiak I.
Cook Inlet
Prince William Sound
Yakutat B.
Controller B.
Chatham Str.
Lynn Canal
Stephens Passage
Frederick Sound
Sumner Str.
Wrangell Str.
Clarence Str.
Revillagigedo I.
Dixon Entrance
Queen Charlotte Sound
Cape Flattery
Juan de Fuca Str.
Puget Sound
Grays Harbor
Tillamook Bay
Yaquina Bay
Coos Bay
Humboldt Bay
Bodega Bay
San Francisco Bay
Monterey Bay
San Luis Obispo Bay
Santa Barbara Channel
San Pedro Bay
San Diego Bay
Magdalena Bay
Guaymas
Mazatlan
Acapulco
Panama
Cape Horn
Valparaiso
Callao
Guayaquil
Buenaventura
Cape Blanco
Cape Mendocino
Point Arena
Point Sur
Point Conception
Point Dume
Point Fermin
Point Loma
Cape San Lucas
Cape Corrientes
Cape Blanco
Cape Flattery
Cape Ferrelo
Cape Mendocino

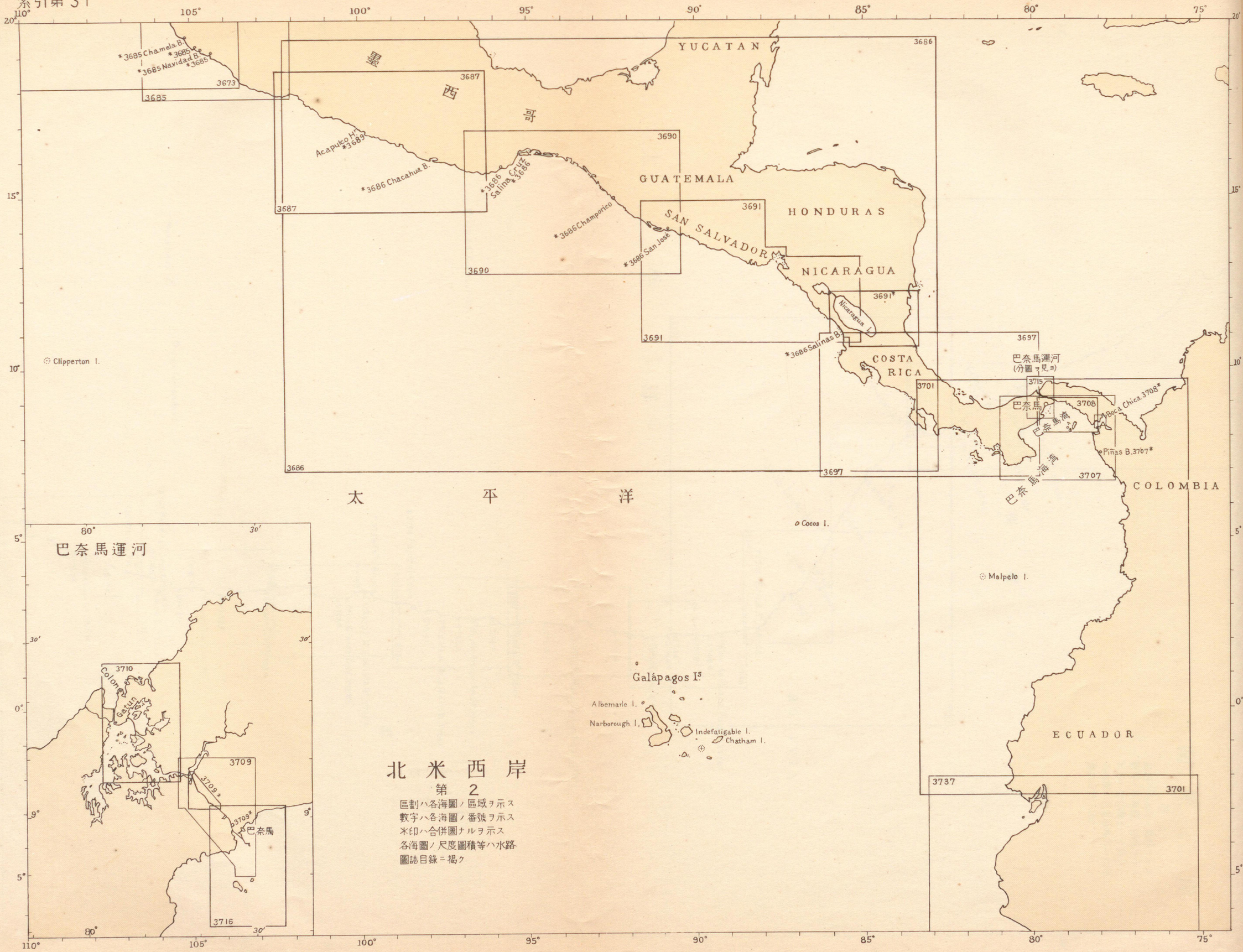

北米西岸

第 2

區劃ハ各海圖ノ區域ヲ示ス
數字ハ各海圖ノ番號ヲ示ス
*印ハ合併圖ナルヲ示ス
各海圖ノ尺度圖積等ハ水路圖誌目錄ニ掲ク

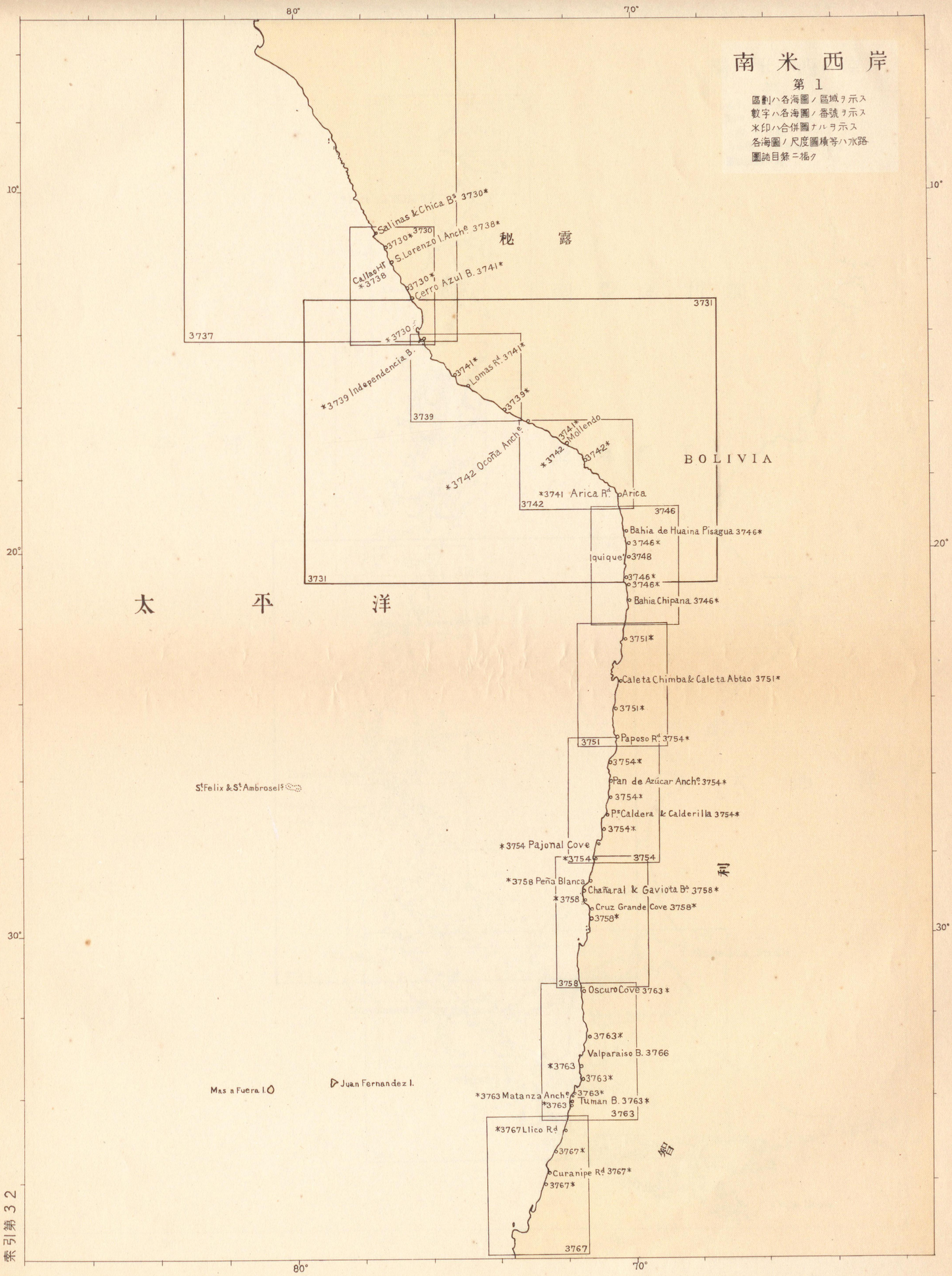
南米西岸
第1
區劃ハ各海圖ノ區域ヲ示ス
數字ハ各海圖ノ番號ヲ示ス
米印ハ合併圖ナルヲ示ス
各海圖ノ尺度圖積等ハ水路
圖誌目錄ニ掲ク
80°
70°
10°
20°
30°
秘露
BOLIVIA
太平洋
智利
Salinas & Chica Bs. 3730*
3730*3730
S. Lorenzo I. Anche. 3738*
Callao Hr
*3738
3730*
Cerro Azul B. 3741*
3731
3737
*3730
*3739 Independencia B.
3741*
Lomas Rd. 3741*
3739*
3739
3741*
Mollendo
*3742
3742*
*3742 Ocoña Anche.
*3741 Arica Rd.
Arica
3742
3746
Bahia de Huaina Pisagua 3746*
3746*
Iquique
3748
3746*
3746*
Bahia Chipana 3746*
3731
3751*
Caleta Chimba & Caleta Abtao 3751*
3751*
Paposo Rd. 3754*
3751
3754*
Pan de Azúcar Anche. 3754*
3754*
Ps. Caldera & Calderilla 3754*
3754*
*3754 Pajonal Cove
*3754
3754
*3758 Peña Blanca
Chañaral & Gaviota Bs. 3758*
*3758
Cruz Grande Cove 3758*
3758*
3758
Oscuro Cove 3763*
3763*
Valparaiso B. 3766
*3763
3763*
Mas a Fuera I.
Juan Fernandez I.
*3763 Matanza Anche.
3763*
Tuman B. 3763*
*3763
3763
*3767 Llico Rd.
3767*
Curanipe Rd. 3767*
3767*
3767
St. Felix & St. Ambrose Is.

索引第32

南米西岸
第2
區劃ハ各海圖ノ區域ヲ示ス
數字ハ各海圖ノ番號ヲ示ス
*印ハ合併圖ナルヲ示ス
各海圖ノ尺度圖積等ハ水路
圖誌目錄ニ揭ク
南亞米利加
太平洋
亞爾然丁
大西洋
*3776 P. Quidico
Queule B. 3776*
R. Tolten 3776*
Valdivia
*3776 San Pedro B.
Chiloe I.
Gulf of Penas
Puerto Ballenas 3793*
Puerto Hale
Island Hr 3793*
Connor Cove 3793*
P. Grappler 3793*
Trinidad Chan.
*3806 Puerto Caracciolo
*3792 Puerto Morales
Latitude Cove 3806*
Puerto Bueno 3792*
Mayne Harbour 3806*
Occasion Cove 3806*
Columbine Cove
Dixon Cove
Victory pass 3806*
Puerto Altamirano
Caleta Las Minas 3817*
Welcome B.
P. Mandon
Nassau B.
*3797
Magellan Str.
Desolation I.
Bahia Porvenir 3817*
TIERRA
DEL FUEGO
Magellan Strait
Staten I.
Cape Horn
3766
3779
3786
3792
3793
3806
3816
3817
3821
80°
75°
70°
65°
40°
45°
50°
55°

索引第33

水路誌索引圖

區劃ハ各水路誌ノ包含區域ヲ示ス
横線付地名ハ水路誌名ナリ
2重線内ハ第1區海圖區域ヲ示ス

2. 12

31

(4)