

24
324


24-324
1200501239122

大日本
帝國
日向國土性圖

農商務省鑛山局編


完

地圖國而



始







日本帝國

日向國土地性質圖

Agronomic Map

of

Hyūga - Province

B. MINARI & N. TSUNETŌ

服

原見馬
Mambara

537

後

巖岩
138

50

50

131

40



30







N I S H I U S U K I

山崎
Moriyama

原田
Hayabatake


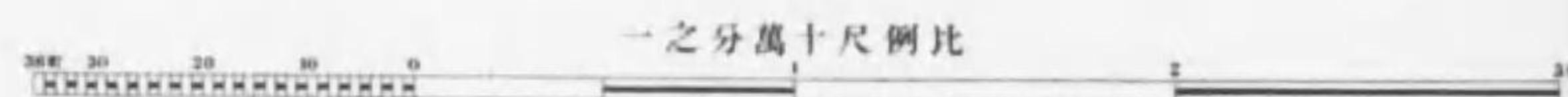
H I G A

S H I U S U K I

Hyūga - Province

B. MINARI & N. TSUNETŌ

The Geological Distribution based on the Special and the Reconnaissance Geological Survey



30th year of Meiji (1897)

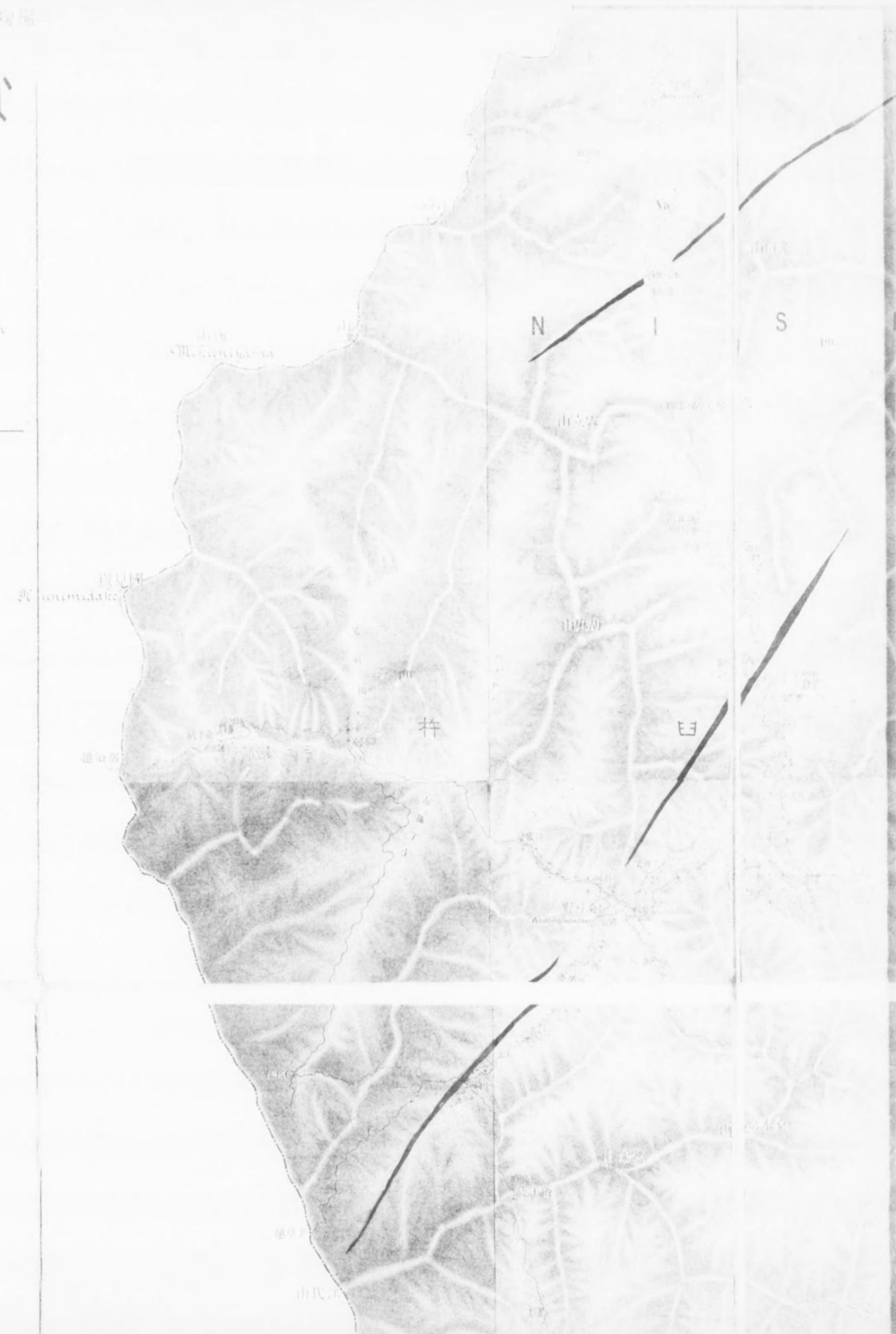
30



Iyūga - Province

B. MINARI & N. TSUNETŌ

The Geological Distribution based on the Special and the Reconnaissance Geological Survey



露光量違いの為重複撮影



20'

10'





H I G A

S H I U S U K I

Abudama

Amal

K

O

Y


U

Onagama

湯

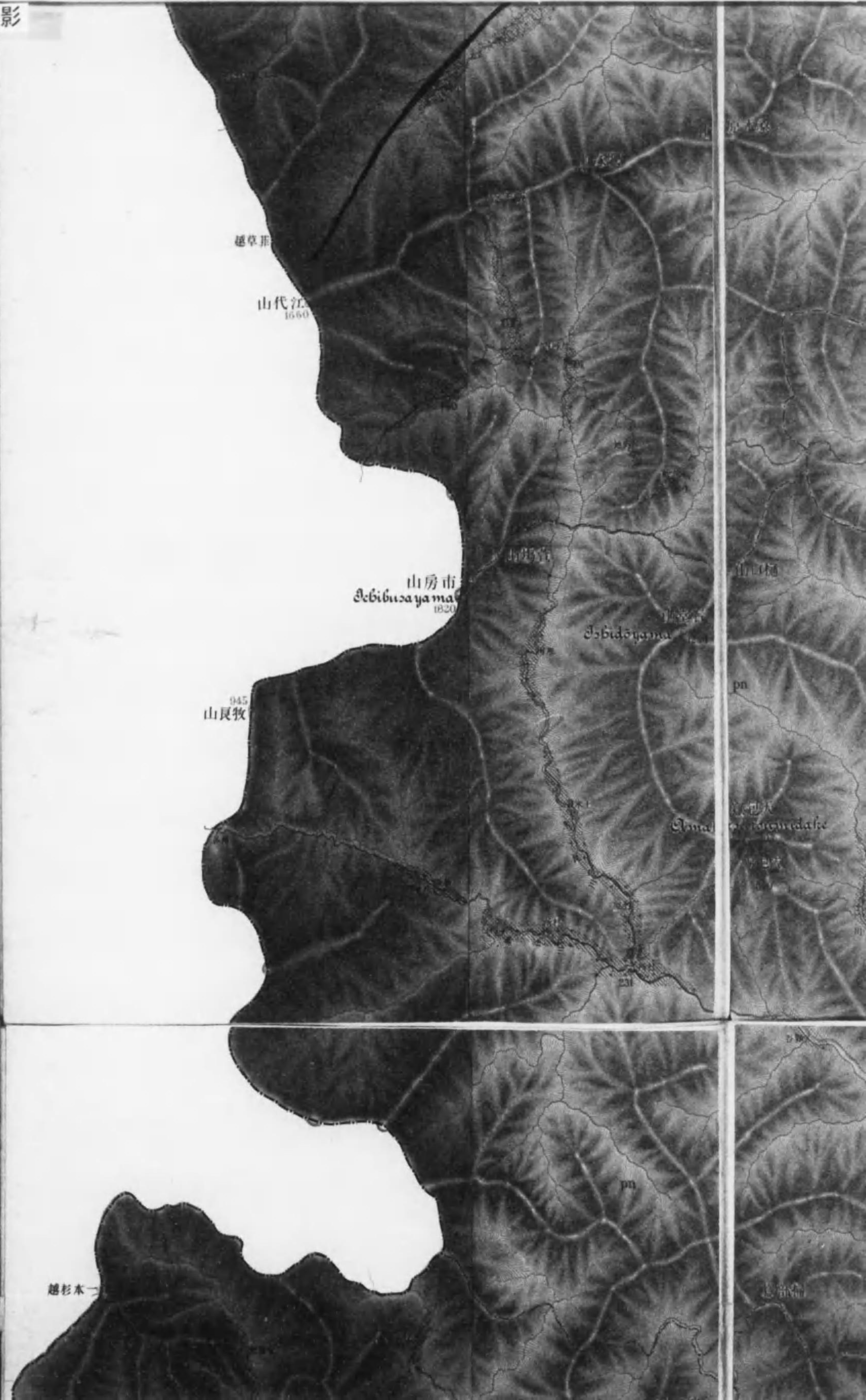
兒

20



後 肥

10



山代

山代山
Sobuoyama

山代山
Sobuoyama

山代山

山代山

山代山

山代山

山代山

山代山

山代山

山代山

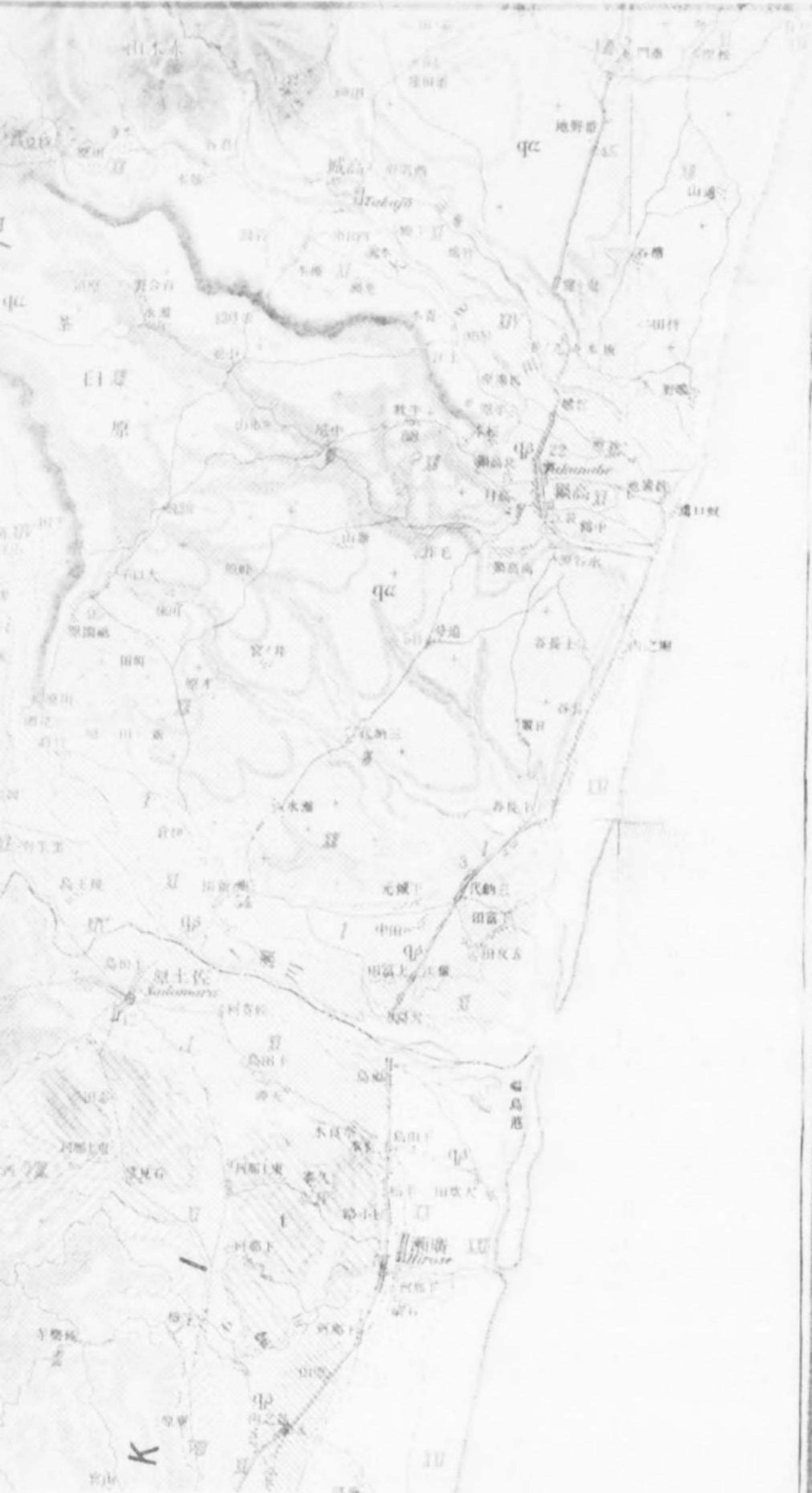
山代山

10

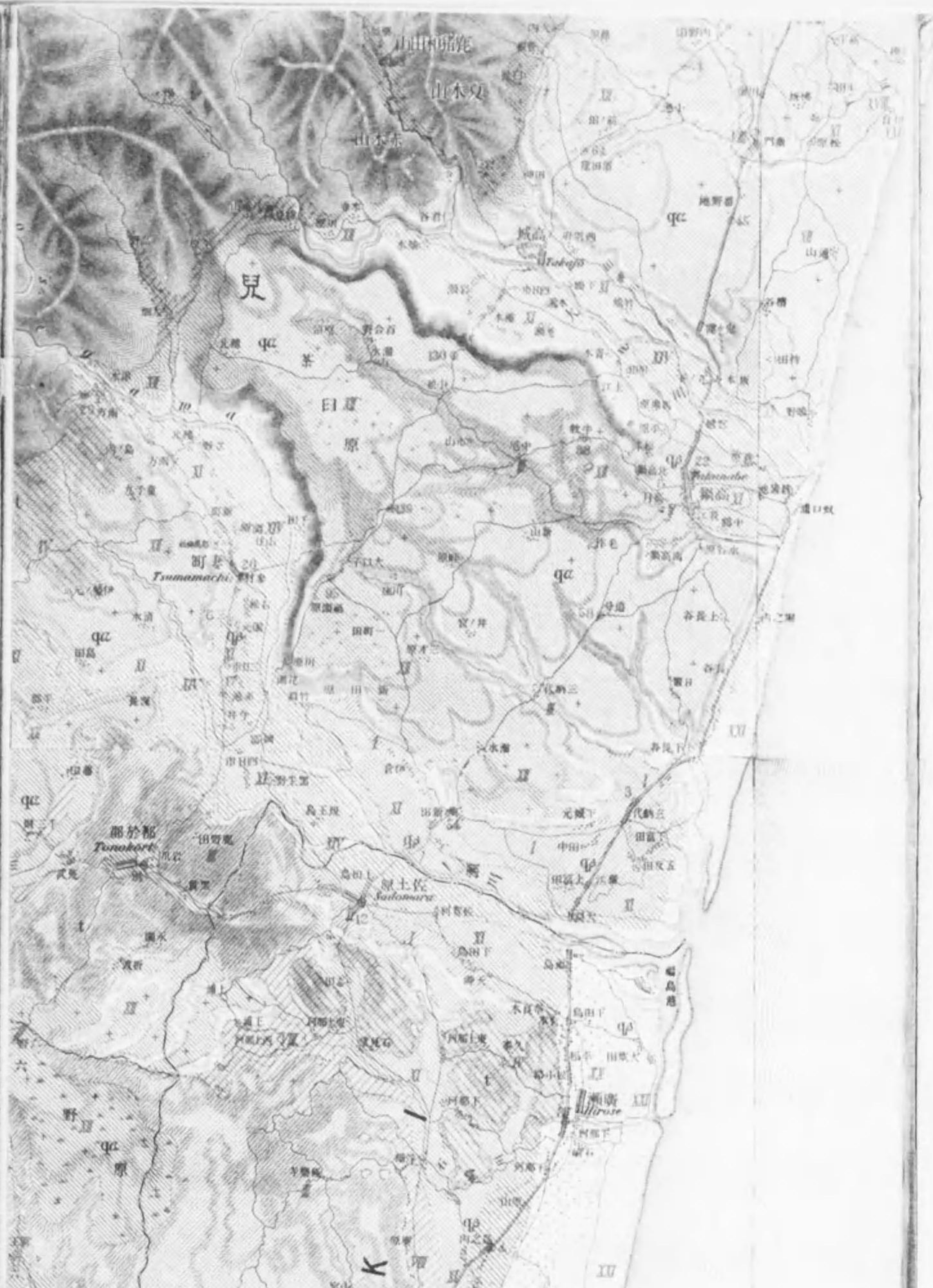
10







露光量違いの為重複撮影



後 肥

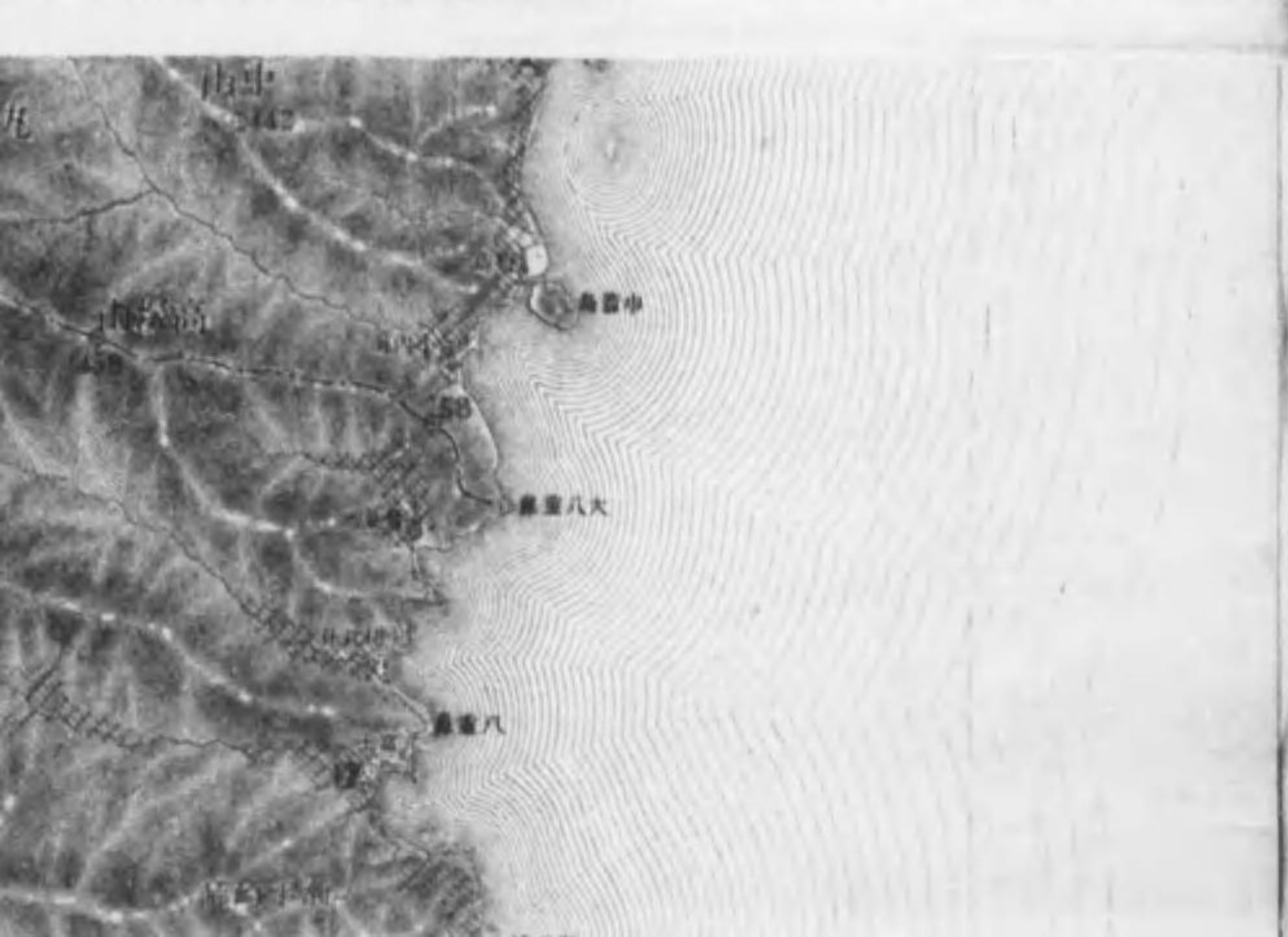
10

本圖ノ地質區分ハ詳查及豫察調査ニ基ク

32





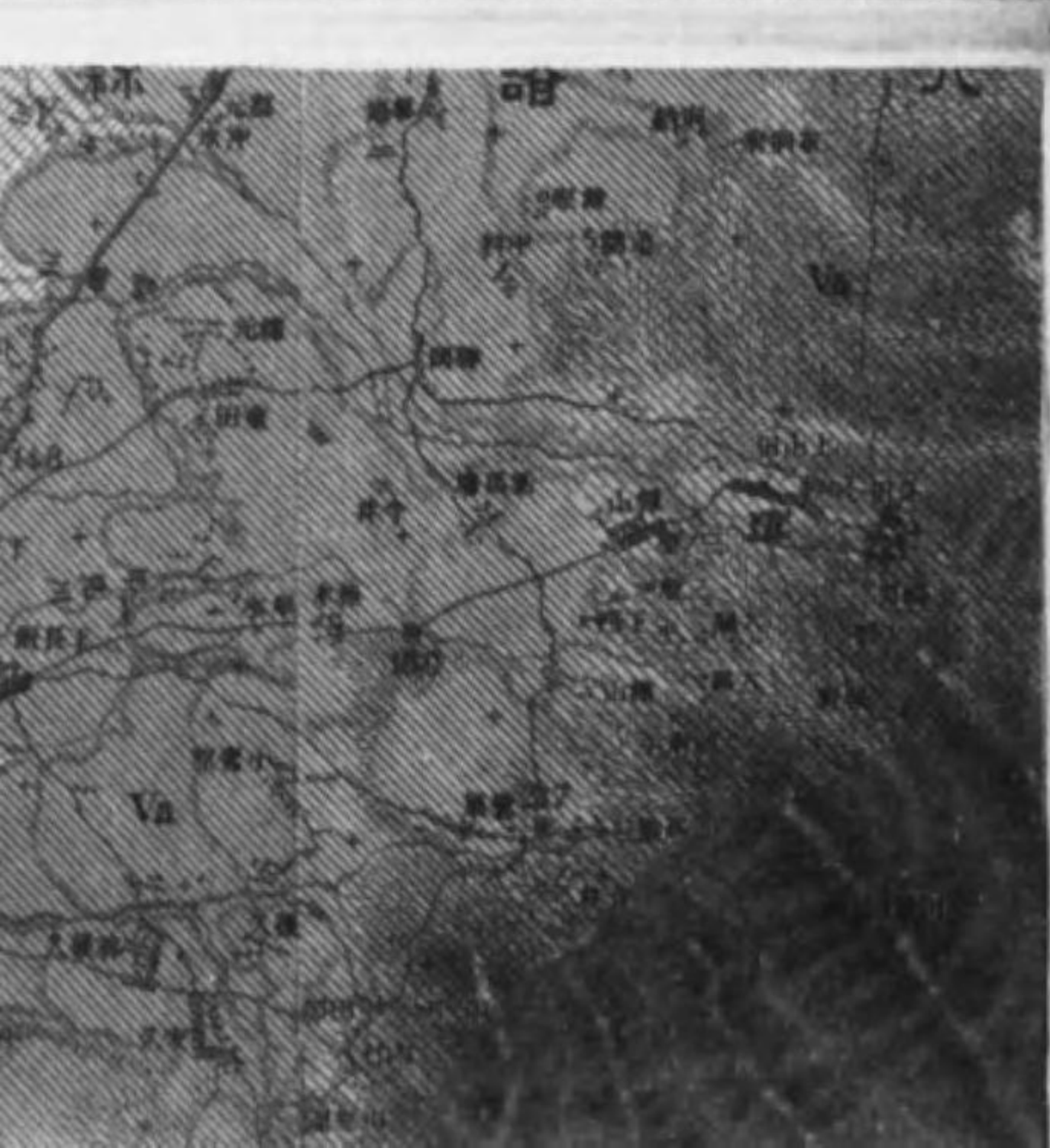


50'

彌 記 色 設

面 斷 側 壤 土

露光量違いの為重複撮影



露光量違いの為重複撮影

山立峰
1092
嶽野栗
Kurinedake

Kiribima

山刺

50

大





露光量違いの為重複撮影



別
Atsuyuki Bunko
Yokoyama Bunko
Pohorai Bunko
Atsuyuki Bunko
Yokoyama Bunko
Pohorai Bunko






40'

記号
Signs and Abbreviations.



隧道
Tunnel



神社
Yashiro (Shinto Temple)



墓
Tomb



架橋
Bridge



佛寺
Tera (Buddhist Temple)



村落
Village



小港
Small Harbour



明瞭上照像
Bright above S.S.



屋群
Group of Houses




船隻碇
Junk Anchorage



省界
Province Boundary



地方官署
Local Government Office



噴火口
Crater



郡界
District Boundary



郡役所
District Office



藪
Bura



地質界
Geological Boundary



電信局
Telegraph Office

30'

臺灣地圖

志布志
Shibuschi



0

20

30

日本地理學

調查員
製圖主任

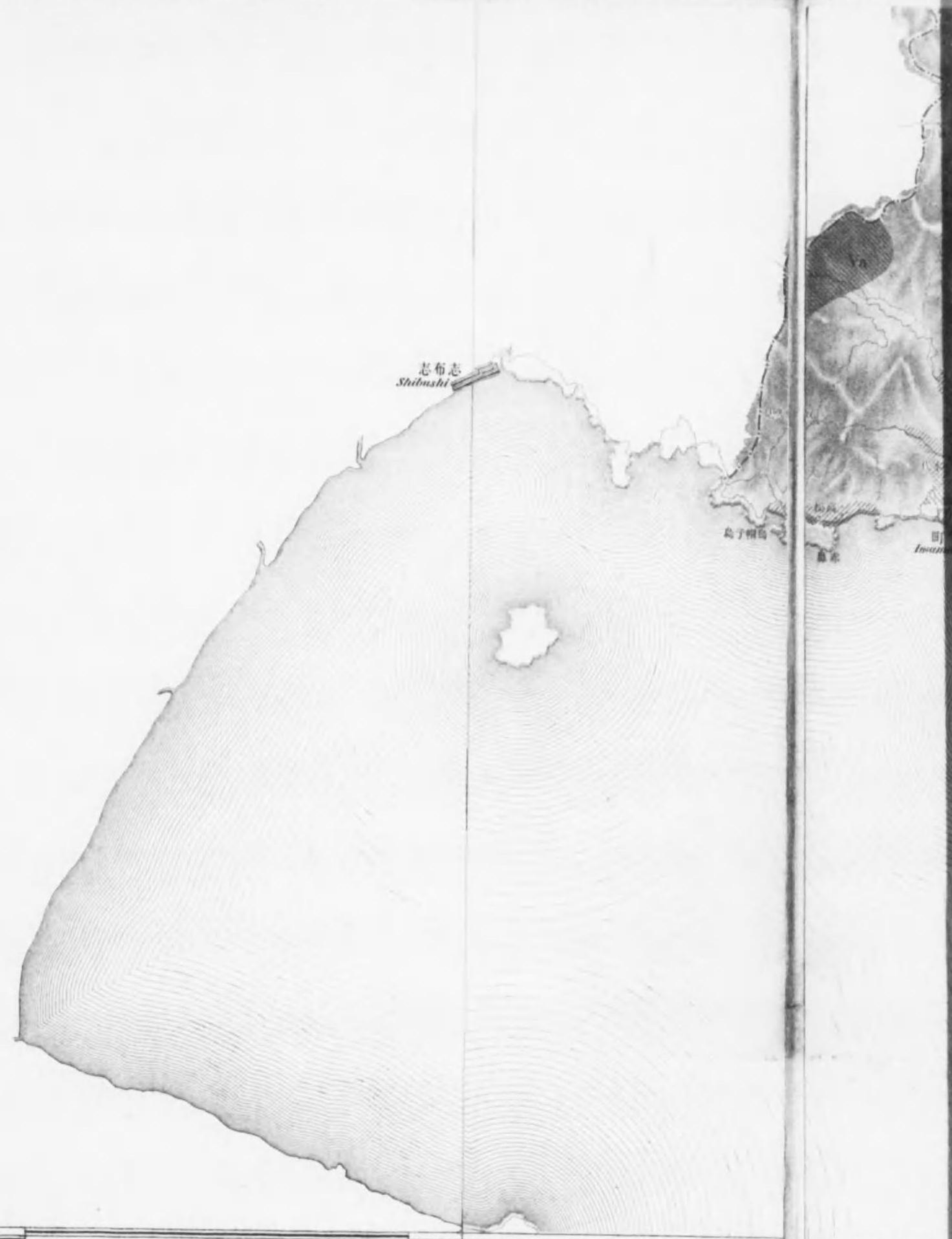
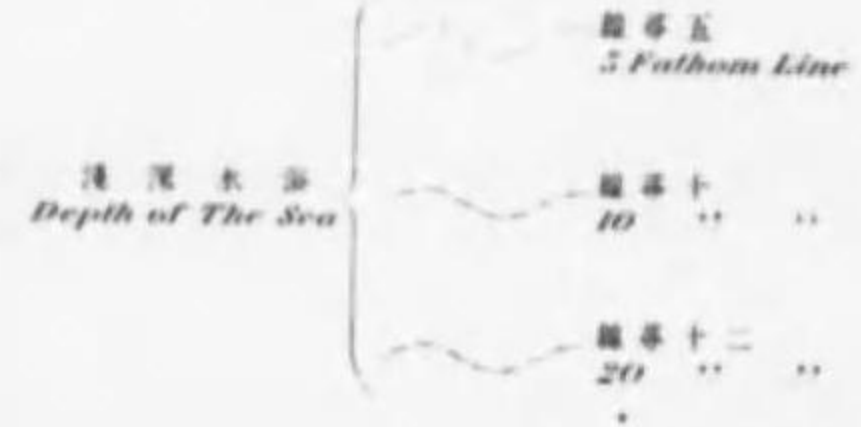
農商務技師農學士
農商務技師農學士
農商務技師

三成文一郎
恒藤規隆
高麗虎

30'

20'

50'



131

0

終