

始



400

96

Ⓜ



大工 1Y-11

20

三十七年十月十八日
第三種郵便物認可
毎月一回十日發行

大本營
寫真班攝影
陸地測量部藏版
日露戰役寫真帖
鴨綠江軍

及雜之部

THE RUSSO-JAPANESE
WAR

NO. 23

PUBLISHED BY
K. OGAWA.
TOKYO, JAPAN.

第三卷

THE RUSSO-JAPANESE WAR:

Taken by the Photographic Department of the
Imperial Headquarters.

No. 23.

PUBLISHER

K. OGAWA, F. R. P. S.,

Tokyo, Japan.

AGENTS.

KELLY WALSH, Ltd.,

Yokohama, Shanghai, Hongkong and Singapore.

Copyright 1904, by the Military Survey Department.

影撮班真寫營本大

帖真寫戰露日

版藏部量測地陸

卷三十二第

所行發

部版出真一川小

地番八十町吉日區橋京市京東


明治

88 12 11

內交

CONTENTS. PART XXIII.


1. A distant view of Fushun and a Russian defence position in its neighbourhood.
 2. A view of Yingp'an across the Hun River from Saerhhucheng.
 3. A Russian artillery position north of Imensai.
 4. A hastily-built bridge over the Hun River on the southern edge of Huangshalutzu.
 5. Division Commander Sameshima delivering an address.
 6. A Russian defence position on the north-eastern edge of Fushun.
 7. Remains of Russian provision stores after a fire at Maniulutzu. No. 1.
 8. Remains of Russian provision stores after a fire at Maniulutzu. No. 2.
 9. Part of a Russian defence position north of Fushun.
 10. A Russian observation post north of Fushun.
 11. The South Gate of Fushun.
 12. The Castle-Wall of Fushun.
 13. Asakura Hill, the scene of a desperate fight by the Forty-fourth Infantry Regiment.
 14. A light railway for purposes of transportation between Fushun and Sanlungku.
 15. A Russian military bridge over the Hun River south of Fushun.
-
173. Firing at Pinglofut'ai.
 174. The opening of Tahsuan Bridge over the Hun River.
 175. Trophies taken at Mukden (small-arms and ammunition carts).
 176. Trophies taken at Mukden (baggage wagons).
 177. Trophies taken at Mukden (entrenching tools).
 178. A Japanese observation post on Kinshant'ai.
 179. Marshal Marquis Yamagata inspecting positions in the neighbourhood of Changtu.
 180. Marshal Marquis Yamagata visiting the Imperial Mausoleums at Mukden.
-
- Marshal Marquis Yamagata leaving Mukden by train.
Major-General Fukushima, the Japanese Commissioner for arranging an Armistice, on his way to the meeting-place of the Commissioners.
The meeting of the Commissioners appointed to arrange Armistice.
Marshal Marquis Oyama, Commander-in-Chief of the Japanese Armies in Manchuria, and his Staff.



録目卷三廿第

-
- 地陣禦防軍露ノ近附地同及景遠ノ順撫 (1)
- △望ヲ盤營、テ隔ヲ河渾リヨ城護爾薩 (2)
- 地陣兵砲軍露ルケ於ニ方北塞門一 (3)
- 橋軍造急ノ河渾ルケ於ニ端南子路沙黃 (4)
- 話講ノ長團師島鮫 (5)
- 地陣禦防ノ軍露ルケ於ニ端北東ノ順撫 (6)
- (一其) 跡燒庫秣糧ノ敵ルケ於ニ子路牛馬 (7)
- (二其) 跡燒庫秣糧ノ敵ルケ於ニ子路牛馬 (8)
- 部一ノ地陣禦防軍露ルケ於ニ方北ノ順撫 (9)
- 所哨視監ノ軍露ルケ於ニ方北ノ順撫 (10)
- 門南ノ城順撫 (11)
- 壁郭ノ順撫 (12)
- 山倉朝蹟戰隊聯四十四第兵步 (13)
- 道鐵便輕ノ送輸間谷龍三順撫 (14)
- 橋軍ノ軍露ルケ於ニ河渾方南順撫 (15)
-
- 火兵ノ台菴蘿水 (173)
- 式通開橋宣大河渾 (174)
- (車藥彈銃小)品利戰ルケ於ニ天奉 (175)
- (車重輜)品利戰ルケ於ニ天奉 (176)
- (具工土)品利戰ルケ於ニ天奉 (177)
- 哨望展我ノ台山金 (178)
- 察視ノ地陣近附圖昌帥元縣山 (179)
- 觀參陵北ノ帥元縣山 (180)
-
- 車發天奉ノ帥元縣山 (雜)
- 上途ル到ニ場見會ノ將少島福員委定協約條戰休 (,,)
- 見會ノ員委定協約條戰休 (,,)
- 僚幕及帥元山大官令司總軍洲滿 (,,)

迎 歡 ノ 帥 元 縣 山 ル ケ 於 ニ 天 奉
日 五 十 二 月 七 年 八 十 三 治 明



著
作
權
所
有

陸
地
測
量
部

MARSHAL MARQUIS YAMAGATA BEING WELCOMED AT MUKDEN.
Date: 25th July, 1905.

COPYRIGHT.

(1)

地陣禦防軍露ノ近附地同及景遠ノ順撫



A DISTANT VIEW OF FUSHUN AND A RUSSIAN DEFENCE POSITION IN ITS NEIGHBOURHOOD.

COPYRIGHT.

(1)

地陣禦防軍露ノ近附地同及景遠ノ順撫



著作權所有
陸地測量部

A DISTANT VIEW OF FUSHUN AND A RUSSIAN DEFENCE POSITION IN ITS NEIGHBOURHOOD.

(2)

ム 望ヲ盤營、ヲ隔ヲ河渾リヨ城護爾薩



著作權所有
陸地測量部

A VIEW OF YINGP'AN ACROSS THE HUN RIVER FROM SAERHHUCHENG.

COPYRIGHT.

(3)

地陣兵砲軍露ルケ於ニ方北塞門一



著作權所有
陸地測量部

A RUSSIAN ARTILLERY POSITION NORTH OF IMENSAL.

COPYRIGHT.

(4)

橋軍造急ノ河渾ルケ於ニ端南子路沙費



著作權所有
陸地測量部

A HASTILY-BUILT BRIDGE OVER THE HUN RIVER ON THE SOUTHERN EDGE OF HUANGSHALUTZU.

COPYRIGHT.

(5)

話 講 ノ 長 團 師 島 鮫

日 三 十 二 月 四 年 八 十 三 治 明



著
作
權
所
有

陸
地
測
量
部

DIVISION COMMANDER SAMESHIMA DELIVERING AN ADDRESS.

Date: 25th April, 1905.

COPYRIGHT.

(6)

撫順ノ東北端ニ於ケル露軍ノ防禦陣地



著作權所有
陸地測量部

A RUSSIAN DEFENCE POSITION ON THE NORTH-EASTERN EDGE OF FUSHUN.

COPYRIGHT.

(7)

(一其) 跡燒庫秣糧ノ敵ルケ於ニ子路牛馬



著作權所有
陸地測量部

REMAINS OF RUSSIAN PROVISION STORES AFTER A FIRE AT MANIULUTZU. No. I.

COPYRIGHT.

(8)

(其二) 跡燒庫秣糧ノ敵ルケ於ニ子路牛馬



著作權所有
陸地測量部

REMAINS OF RUSSIAN PROVISION STORES AFTER A FIRE AT MANIULUTZU. No. 2.

COPYRIGHT.

(9)

撫順ノ北方ニ於ケル露軍防禦陣地ノ一部



著
作
權
所
有

陸
地
測
量
部

PART OF A RUSSIAN DEFENCE POSITION NORTH OF FUSHUN.

COPYRIGHT.

(10)

所哨視監ノ軍露ルケ於ニ方北ノ順撫



著作權所有
陸地測量部

A RUSSIAN OBSERVATION POST NORTH OF FUSHUN.

COPYRIGHT.

(11)

撫 順 城 南 門



著
作
權
所
有

陸
地
測
量
部

THE SOUTH GATE OF FUSHUN.

COPYRIGHT.

(12)

撫 順 郭 壁



著
作
權
所
有
陸
地
測
量
部

THE CASTLE-WALL OF FUSHUN.

COPYRIGHT.

(13)

山倉朝蹟戰ノ隊聯四十四第兵步



著作權所有
陸地測量部

ASAKURA HILL, THE SCENE OF A DESPERATE FIGHT BY THE FORTY-FOURTH INFANTRY REGIMENT.

COPYRIGHT.

(14)

道鐵便輕ノ送輸間谷龍三順撫



著作權所有
陸地測量部

A LIGHT RAILWAY FOR PURPOSES OF TRANSPORTATION BETWEEN FUSHUN AND SANLUNGKU.

COPYRIGHT.

(15)

橋軍ノ軍露ルケ於 = 河潭方南順撫



著作權所有
陸地測量部

A RUSSIAN MILITARY BRIDGE OVER THE HUN RIVER SOUTH OF FUSHUN.


COPYRIGHT.

第 二 軍

(173)

永 蘿 台 兵 火

明 治 三 十 三 年 四 月 日 午 前 七 時 狀 况



著
作
權
所
有

陸
地
測
量
部

FIRING AT PINGLOFUT'AI.

Time : 4th March, 1905, 7.00 a.m.

COPYRIGHT.

(174)

式 通 開 橋 宣 大 河 渾

橋 渡 官 令 司 總 山 大 日 九 十 二 月 四 年 八 十 三 治 明



著
作
權
所
有


陸
地
測
量
部

THE OPENING OF TAHSUAN BRIDGE OVER THE HUN RIVER.
Date: 29th April, 1905. Marshal Marquis Oyama, the Commander-in-chief, is crossing the bridge.

COPYRIGHT.

(175)

(車藥彈銃小)品利戰ルケ於ニ天奉




著作權所有
陸地測量部

TROPHIES TAKEN AT MUKDEN (SMALL-ARMS AND AMMUNITION CARTS).

COPYRIGHT.

(176)

(車重輻)品利戰ルケ於=天奉



著作權所有
陸地測量部

TROPHIES TAKEN AT MUKDEN (BAGGAGE WAGONS).

COPYRIGHT.

(177)

(具工土)品利戦ルケ於ニ天奉



著作權所有
陸地測量部

TROPHIES TAKEN AT MUKDEN (ENTRENCHING TOOLS).

COPYRIGHT.

金台山ノ展望 (178)



陸地測量部 著作権所有

A JAPANESE OBSERVATION POST ON KINSHANT'AI.

COPYRIGHT.

(179)

山縣元帥昌圖附近陣地ノ視察

明治三十八年七月二十三日




著作權所有
陸地測量部

MARSHAL MARQUIS YAMAGATA INSPECTING POSITION IN THE NEIGHBOURHOOD OF CHANGTU.

Date: 23th July, 1905.

COPYRIGHT.

觀 參 陵 北 ノ 帥 元 縣 山
日 六 十 二 月 七 年 八 十 三 治 明
(180)



陸地測量部
著作権所有

MARSHAL MARQUIS YAMAGATA VISITING THE IMPERIAL MAUSOLEUMS AT MUKDEN.
Date: 26th July, 1905.

COPYRIGHT.

部 之 雜

山 縣 元 帥 ノ 奉 天 發 車
明 治 三 十 八 年 七 月 二 十 七 日



著
作
權
所
有

陸
地
測
量
部

MARSHAL MARQUIS YAMAGATA LEAVING MUKDEN BY TRAIN.
Date: 27th July, 1905.

COPYRIGHT.

上途ル到ニ場見會ノ將少島福員委定協約條戰休
日三十月九年八十三治明



著
作
權
所
有

陸
地
測
量
部

MAJOR-GENERAL FUKUSHIMA, THE JAPANESE COMMISSIONER FOR ARRANGING AN ARMISTICE,
ON HIS WAY TO THE MEETING-PLACE OF THE COMMISSIONERS.
Date: 13th September, 1905.

COPYRIGHT.

見會ノ員委定協約條戰休

況狀ノ分五十時一十前午日三十月九年八十三治明



著作權所有
陸地測量部

THE MEETING OF THE COMMISSIONERS APPOINTED TO ARRANGE ARMISTICE.

Time: 13th September, 1925, 11.15 a.m.

COPYRIGHT.

倭幕及帥元山大官令司總軍洲滿

テ於ニ台烟月二十月一十年七十三治明



著作權所有
陸地測量部

MARSHAL MARQUIS OYAMA, COMMANDER-IN-CHIEF OF THE JAPANESE ARMIES
IN MANCHURIA, AND HIS STAFF.
Date: 12th November, 1905.

COPYRIGHT.

明治三十八年十二月七日印刷
明治三十八年十二月十日發行

第貳拾參卷
正價金貳圓



大本營寫真班攝影
陸地測量部藏版

印發
刷行
者兼

小川一眞
東京市麻布區麻布
宮村町七十一番地

印刷所

小川寫真製版所
東京市京橋區
日吉町十三番地

發行所


小川一眞出版部
東京市京橋區
日吉町十八番地

400
96
187

16/6/39

11 14-11

昭和二十七年十月十八日



日吉圖拾八。

橋=京東

部版出真一川小

昭和二十七年十月十八日

終