

14.6  
213

0 1 2 3 4 5 6 7 8 9 10 1 2 3 4 5

天氣圖

自大正七年十月  
至  
十二月

始





大正七年十月分

發行所  
贈本

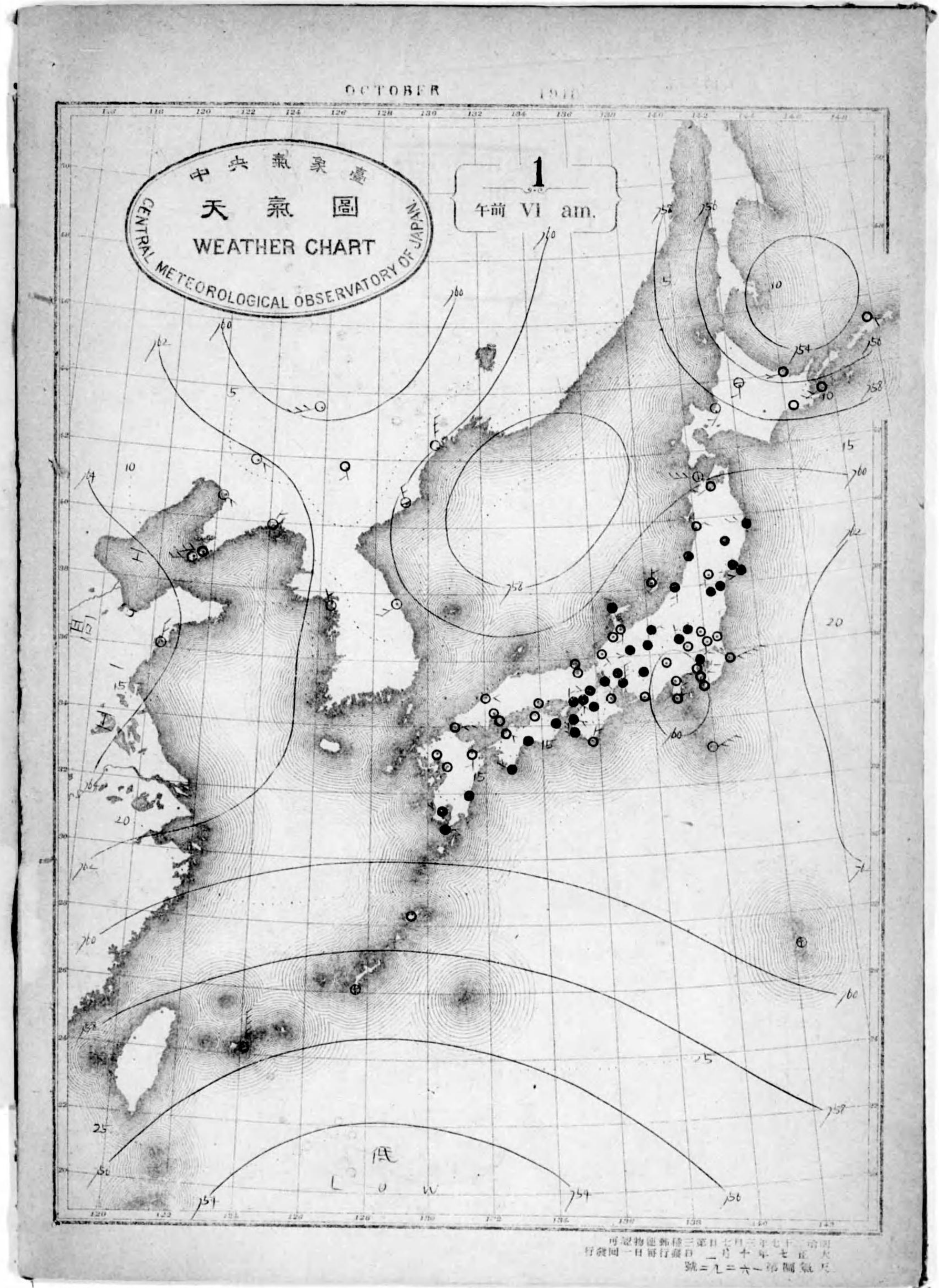
大正  
11.6.20  
製本

大正七年十月 氣象略表

地名	氣 溫			平均氣壓	最 多 風 向	降 水 總 量	日 照 時 數	濕 度 %	日 照 時 數	濕 度 %
	平 均	平 均 最 高	平 均 最 低							
恒春	25.2	28.3	22.7	1004	NNE	247	15	78	47	
臺南	24.4	28.1	21.4	1000	NE	493	20	81	37	
嘉義	23.9	29.3	20.2	1003	N	69	7	81	60	
澎湖	23.4	25.8	21.8	1004	NNE	38	10	83	38	
臺中	23.3	28.9	19.6	1008	N	269	8	81	58	
臺北	22.4	25.9	19.7	1005	ENE	657	21	87	25	
石碇	24.6	27.5	20.8	1003	NE	460	23	83	41	
那霸	24.4	27.9	21.3	1003	NE	105	19	83	32	
那霸	23.5	26.7	20.5	1003	N	463	22	81	28	
鹿兒島	19.1	24.0	14.3	1029	SW	112	14	80	41	
宮崎	18.6	23.0	14.4	1023	WSW	247	14	85	41	
熊本	17.5	24.0	12.1	1023	N	203	13	81	39	
高知	17.9	23.4	13.8	1028	SW	208	13	79	36	
德島	17.6	22.3	13.9	1024	E	251	15	81	32	
和歌山	19.1	22.4	16.3	1029	NE	269	19	86	46	
神戶	16.9	21.6	12.6	1041	N	122	13	82	43	
大分	16.8	23.0	11.6	1029	SE	126	13	82	48	
松山	17.5	22.3	13.0	1036	SE	135	13	80	42	
長門	17.0	23.0	12.0	1045	NNE	204	12	78	48	
岡山	16.6	21.6	12.2	1040	SE	167	12	81	46	
津島	17.4	21.8	14.5	1037	N	135	15	79	46	
大津	17.6	22.5	13.8	1038	N	151	14	78	45	
京都	16.3	22.3	11.1	1040	N	150	14	83	37	
八木	16.2	21.7	11.8	1040	N	158	13	85	38	
長崎	17.9	22.1	14.8	1025	N	227	14	72	52	
佐賀	17.7	22.8	12.9	1022	SE	189	11	80	47	
熊本	16.5	22.5	11.0	1029	SE	222	12	83	56	
鹿兒島	17.1	22.0	13.3	1043	SW	200	10	76	50	
下關	17.8	22.2	14.7	1039	E	210	11	76	51	
濱田	16.6	21.4	12.4	1041	ENE	146	14	76	53	
津島	16.6	21.0	12.4	1042	NE	206	14	85	49	
宮津	15.6	20.6	11.3	1041	SW	224	19	88	34	
津島	16.7	20.9	13.2	1030	W	197	15	81	41	
岐阜	16.2	21.8	11.9	1036	SW	182	25	82	46	
名古屋	16.7	21.8	12.5	1038	N	182	14	80	40	
津島	17.7	21.6	14.3	1032	W	224	15	79	36	
津島	18.0	22.6	14.3	1033	E	260	16	79	34	
津島	16.8	20.3	13.9	1038	NW	184	16	80	25	
東京	16.0	20.1	12.7	1039	NW	135	16	83	30	
熊谷	15.5	20.0	11.8	1041	SW	94	16	82	31	
熊谷	17.8	20.0	15.6	1036	NE	233	19	83	30	
八丈島	21.5	24.1	19.2	1026	NE	213	20	78	28	
八丈島	26.2	29.5	23.7	1013	E	73	35	82	62	
嵐波山	17.0	18.4	8.0	1052	NW	288	16	86	29	
高山	12.7	19.9	9.2	1044	SW	151	12	83	40	
松本	12.1	18.2	7.7	1048	SW	191	14	86	37	
長野	13.0	18.1	8.8	1045	W	156	16	81	41	
甲府	15.8	21.3	11.9	1038	W	106	15	82	44	
前橋	15.1	20.1	11.3	1004	N	92	15	82	45	
宇都宮	12.2	17.8	7.1	1045	SE	178	17	82	27	
宇都宮	14.9	20.0	10.3	1040	N	124	14	83	28	
宇都宮	13.9	19.7	9.2	1045	NW	108	17	83	28	
宇都宮	16.1	20.8	12.1	1041	NNW	186	15	82	32	
宇都宮	16.6	22.3	12.4	1036	N	218	17	81	42	
宇都宮	15.7	21.3	11.2	1041	S	229	17	85	45	
宇都宮	15.8	20.4	12.0	1040	E	222	17	79	42	
宇都宮	15.7	20.0	11.8	1043	SW	206	20	82	37	
宇都宮	15.5	19.3	12.0	1040	SE	167	21	80	39	
宇都宮	16.3	19.9	13.3	1037	NNE	132	20	79	43	
宇都宮	13.1	19.0	11.8	1040	SE	201	19	79	34	
宇都宮	15.3	18.5	8.5	1042	SE	149	22	82	48	
宇都宮	12.9	18.0	8.4	1038	SE	186	19	82	48	
宇都宮	15.2	20.2	10.8	1039	NNW	145	19	85	34	
宇都宮	13.7	18.8	8.9	1039	SE	91	15	83	40	
宇都宮	14.1	18.1	10.8	1039	N	142	16	85	45	
宇都宮	12.3	17.3	8.0	1040	SSE	175	19	87	36	
宇都宮	12.8	18.7	8.1	1025	W	92	13	84	46	
宇都宮	12.2	17.9	7.4	1036	SW	98	17	78	46	
宇都宮	12.1	16.6	7.2	1034	NW	90	14	75	53	
宇都宮	11.4	15.3	7.2	1020	S	51	15	75	48	
宇都宮	9.8	16.2	3.4	1027	SSE	53	15	77	55	
宇都宮	8.2	15.7	2.8	1029	WSW	80	15	79	46	
宇都宮	9.1	13.4	3.3	1026	NNW	43	12	76	52	
宇都宮	10.3	15.2	5.7	1018	WSW	65	9	75	60	
宇都宮	10.9	14.8	4.8	1022	SNE	54	14	78	49	
宇都宮	9.5	13.5	4.9	1026	W	84	8	74	40	
宇都宮	7.4	12.0	2.7	1003	W	61	9	78	61	
宇都宮	8.3	13.1	3.7	1001	SE	43	12	68	47	
宇都宮	4.9	9.6	-0.8	1022	SSW	74	12	73	62	
宇都宮	15.9	21.7	11.9	1045	N	161	6	76	50	
宇都宮	15.6	21.3	11.2	1048	N	95	5	72	67	
宇都宮	14.2	19.3	9.7	1051	NNW	5	4	67	72	
宇都宮	14.4	19.8	9.7	1042	SW	80	6	65	68	
宇都宮	12.9	18.2	8.2	1048	SW	77	7	66	69	
宇都宮	11.1	16.9	5.5	1040	NNW	10	4	68	71	
宇都宮	9.9	14.8	4.7	1041	NNW	15	6	61	69	
宇都宮	6.4	15.2	-0.3	1044	SW	32	9	73	59	
宇都宮	11.0	16.9	5.9	1054	NE	45	10	79	73	
宇都宮	11.3	17.4	5.5	1049	SSE	57	8	69	71	
宇都宮	9.4	16.8	3.8	1044	S	46	8	75	70	
宇都宮	9.8	14.1	1.0	1034	SSW	48	8	68	69	

大正七年十月五日 天氣圖第一六三二七號附錄

發行所 中央氣象臺










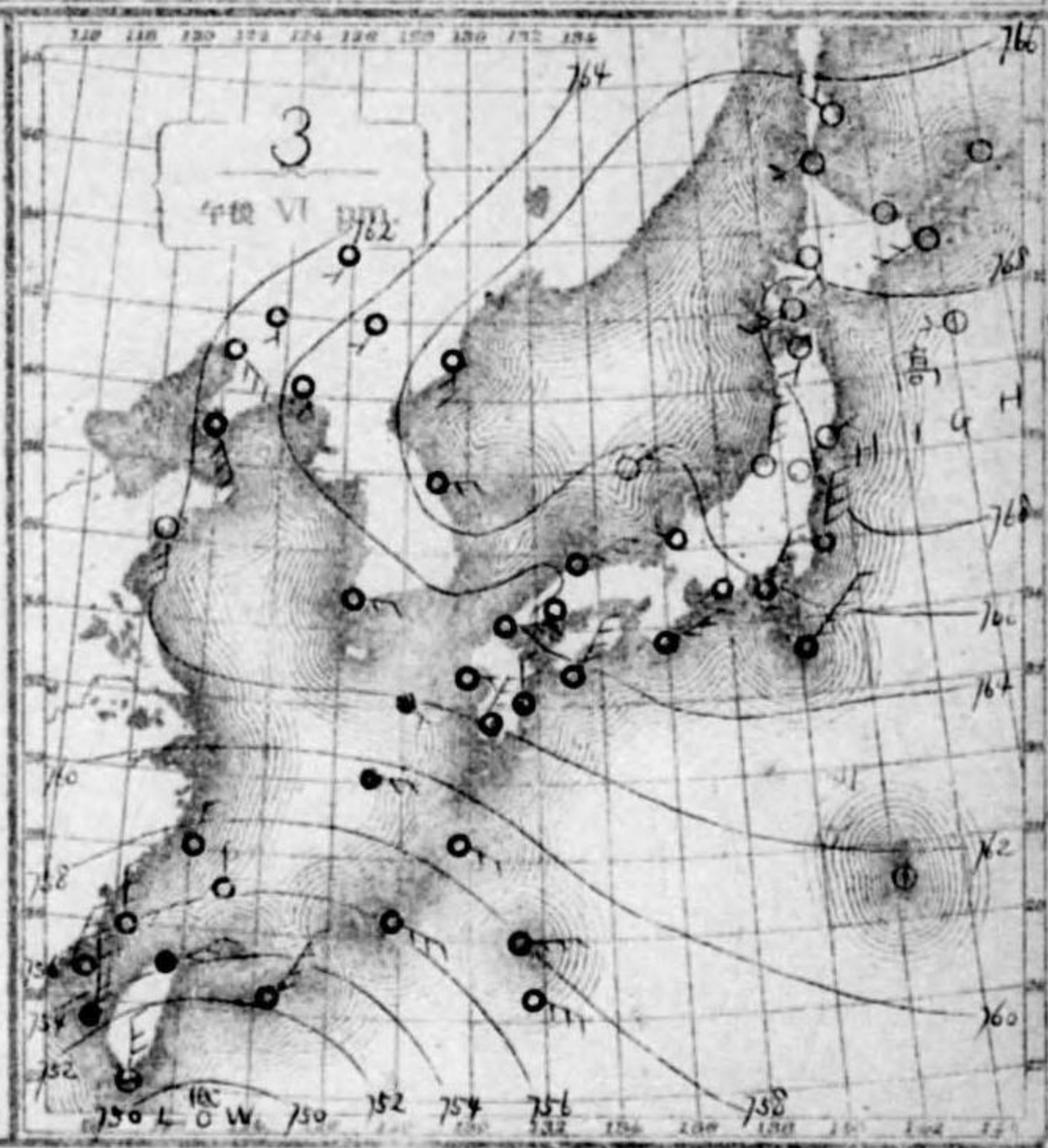
No.16295

大正七年十月

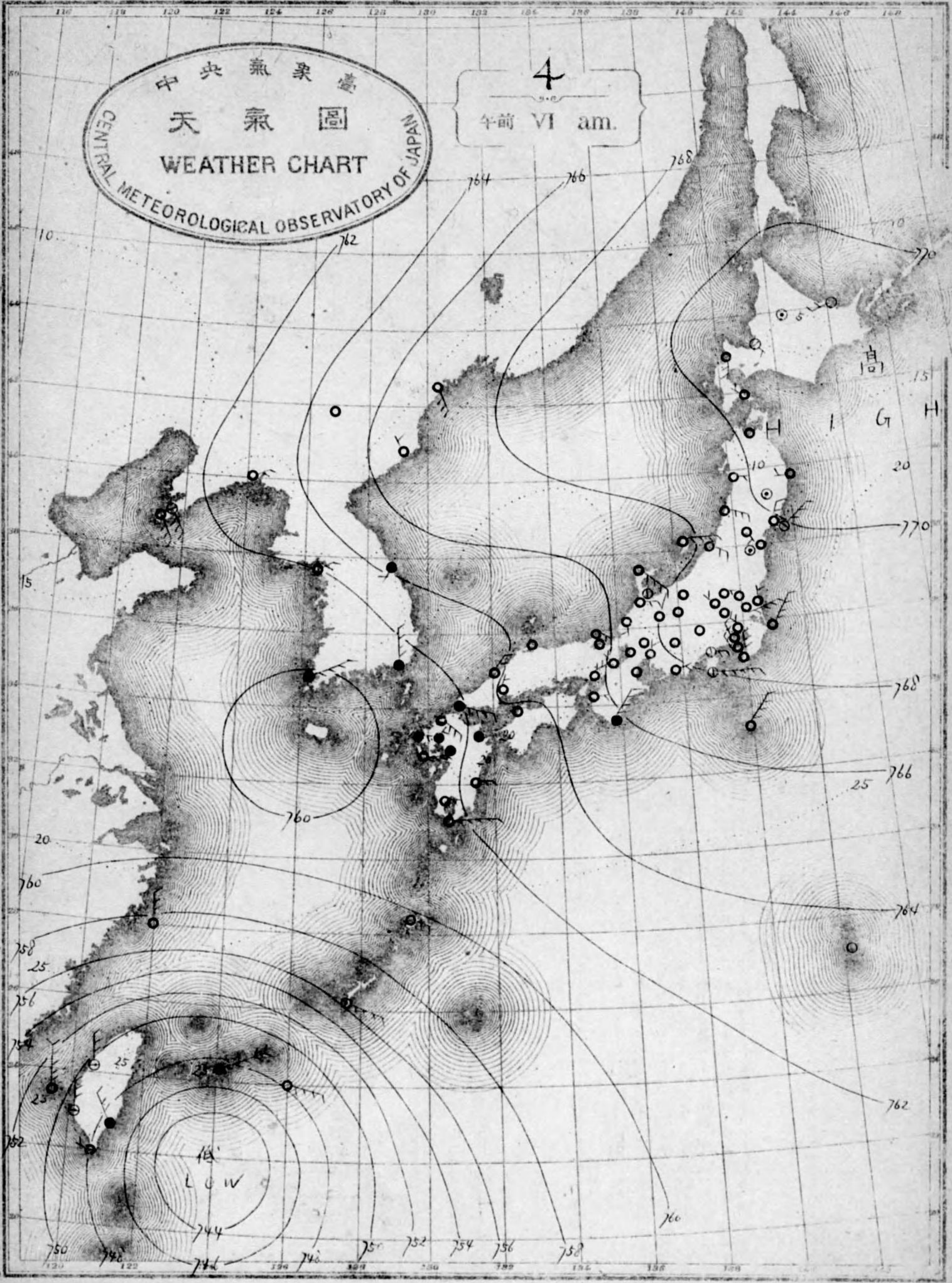


- 等壓線
- 等溫線
- 快晴
- 晴
- 曇
- 雨
- 雪
- 霧
- 雷雨
- 軟風 (2-4 m.p.h.)
- 和風 (4-6 m.p.h.)
- 疾風 (6-10 m.p.h.)
- 強風 (10-15 m.p.h.)
- 烈風 (15-20 m.p.h.)
- 烈風 (20-25 m.p.h.)
- 烈風 (25-27 m.p.h.)
- 颶風 (27-35 m.p.h.)
- 颶風 (35-40 m.p.h.)

天 氣 概 況  
 風 雨 概 況  
 北 東 風 吹 勢 強 烈 且 雨 勢 亦 甚 大 概 於 十 日 午 後 起 始 漸 弱 且 雨 亦 漸 止 矣 惟 十 日 夜 間 復 有 雨 降 且 風 亦 漸 強 矣 此 種 天 氣 概 況 實 為 十 日 天 氣 概 況 之 概 況 也



OCTOBER 1918

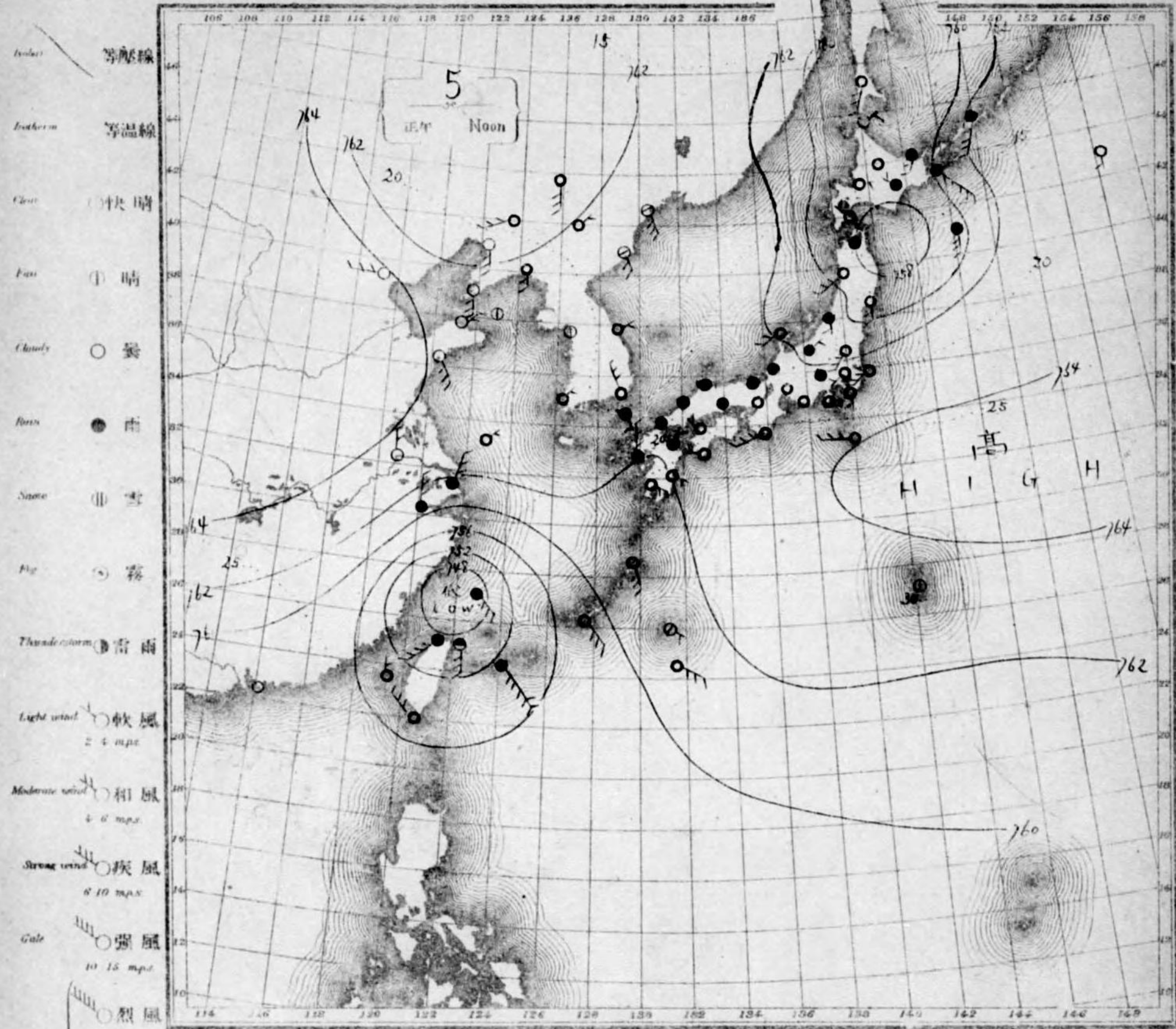


中央氣象臺  
 天氣圖  
 WEATHER CHART  
 CENTRAL METEOROLOGICAL OBSERVATORY OF JAPAN

4  
 午前 VI am.



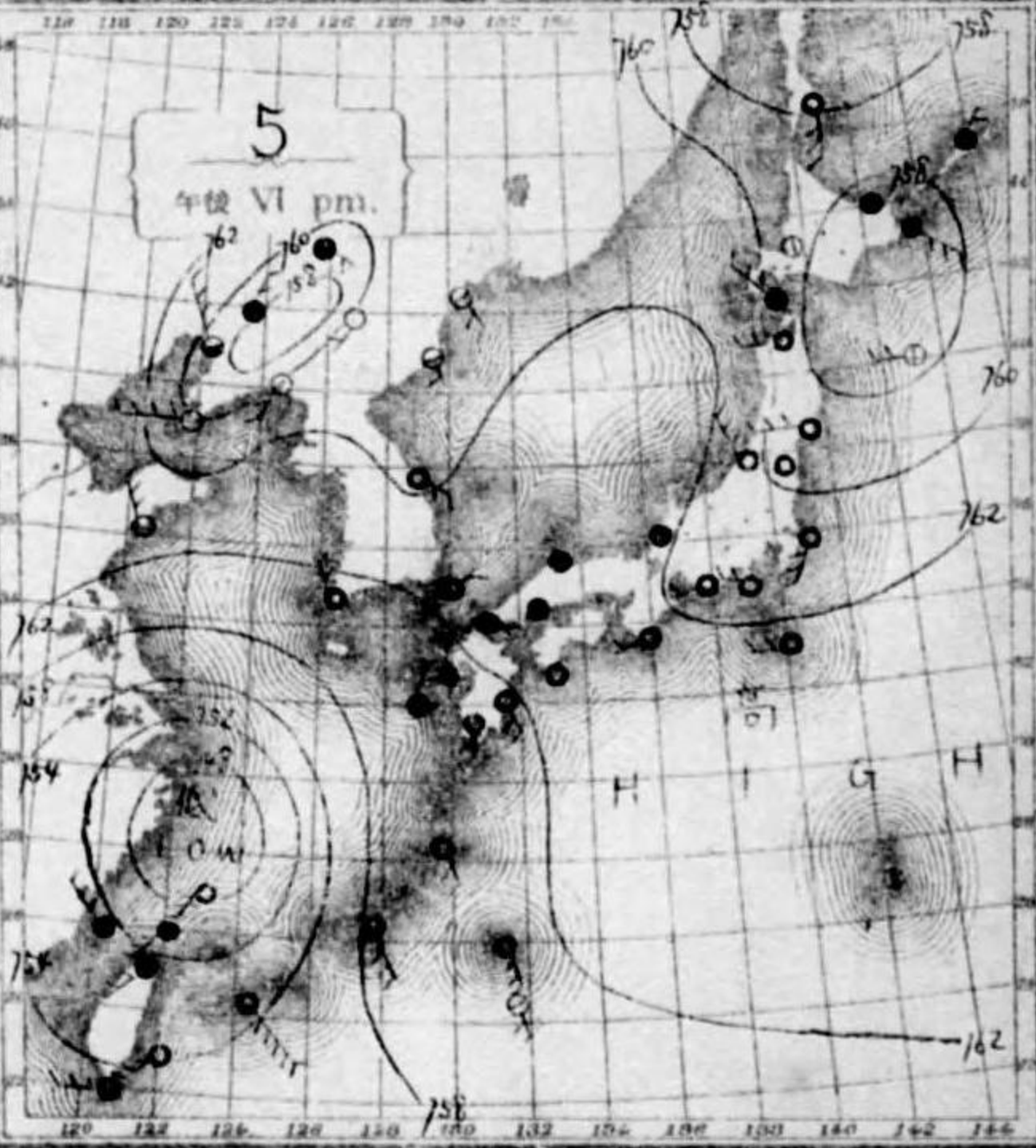




除在西北風中心昨日午後一時起至四時止  
及如進行中一時高氣壓本朝全日本南部  
七時至十二時止全日本南部沖合  
地方有雨  
天

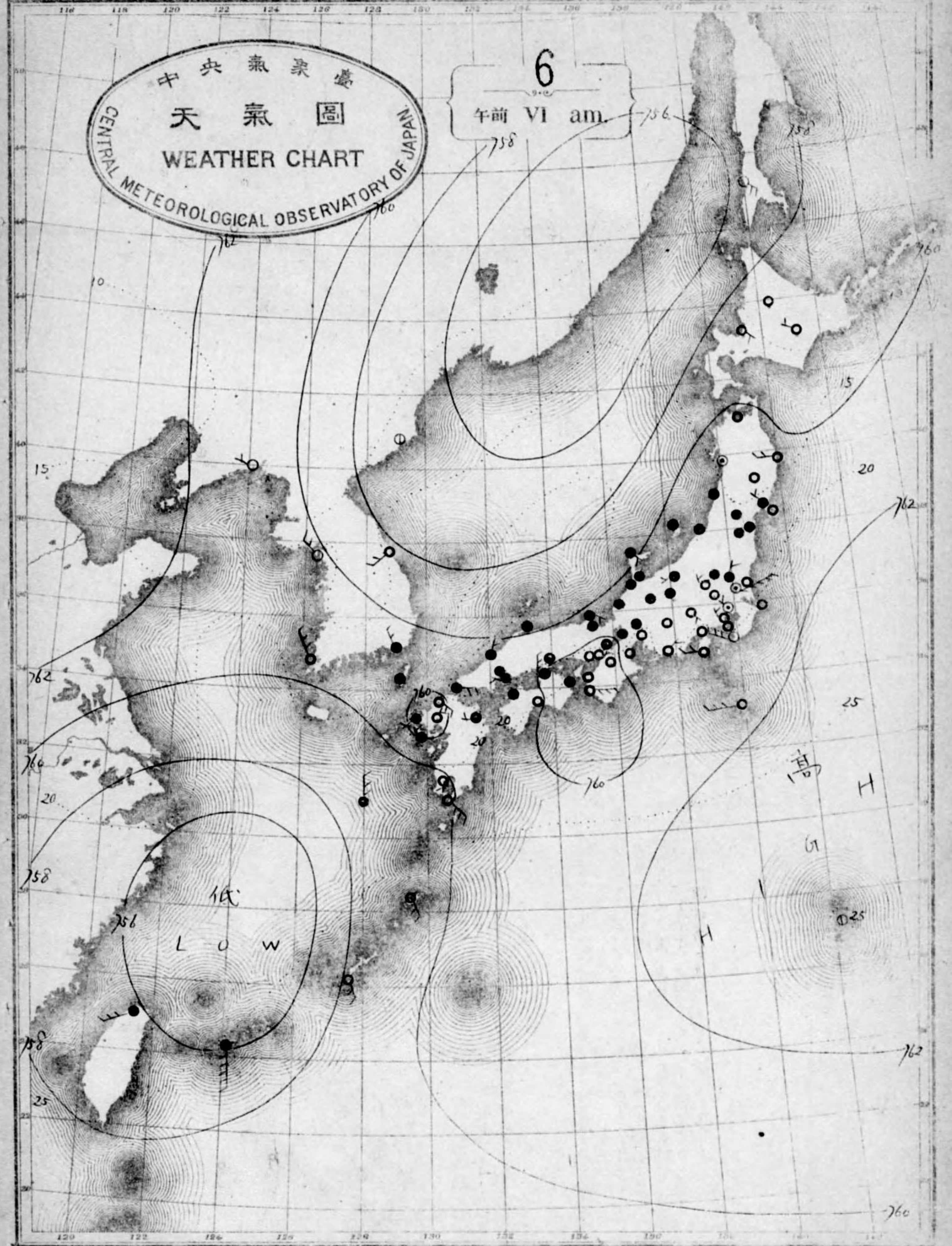
天氣概況  
西風中心昨日午後一時起至四時止  
如進行中一時高氣壓本朝全日本南部  
七時至十二時止全日本南部沖合  
地方有雨  
天

南西諸島南風天氣良好九州南  
南道瀬戸内山陰道南風天氣  
南道瀬戸内山陰道南風天氣  
南道瀬戸内山陰道南風天氣

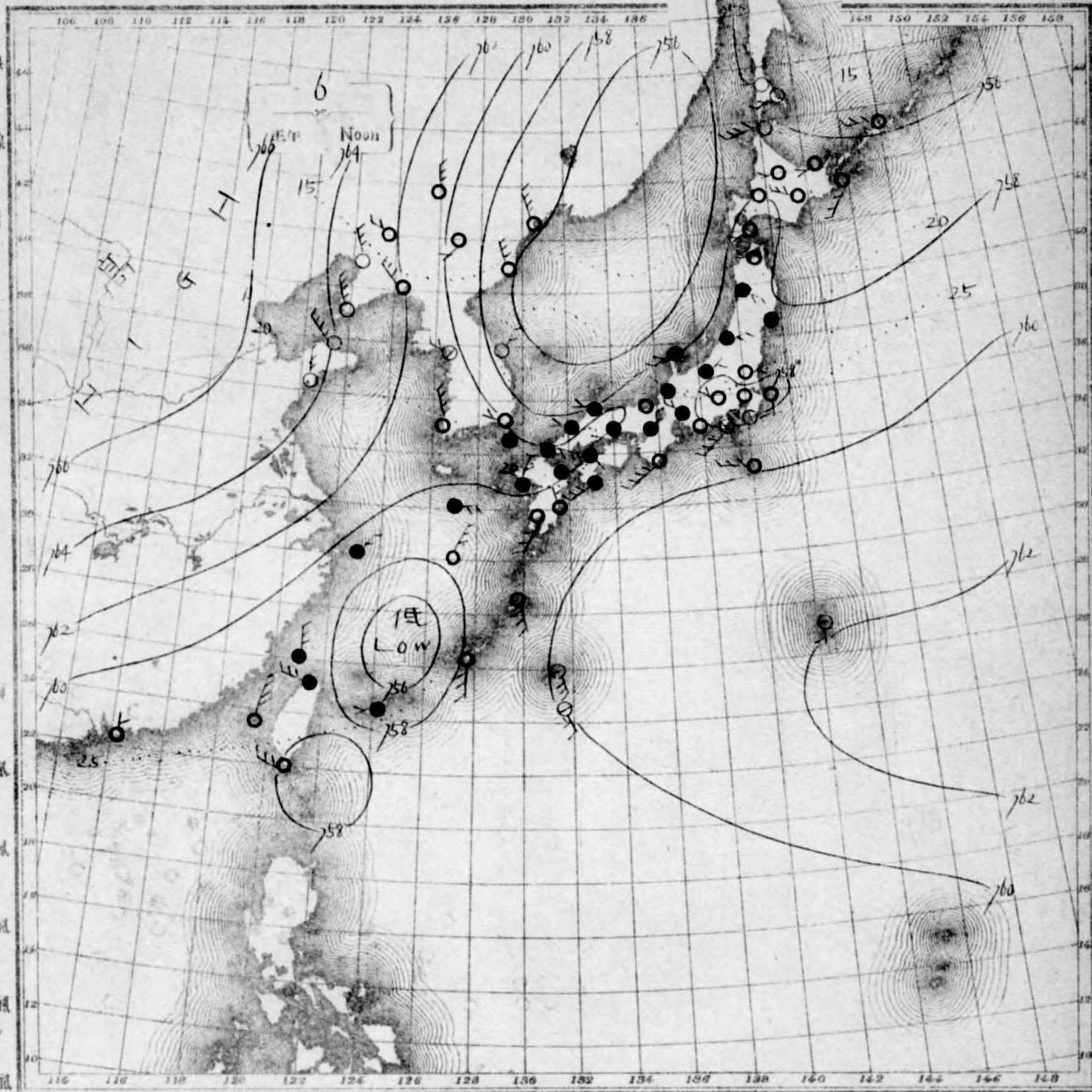


中央氣象臺  
天氣圖  
WEATHER CHART  
CENTRAL METEOROLOGICAL OBSERVATORY OF JAPAN

6  
午前 VI am.



- 等壓線
- 等溫線
- 快晴
- 晴
- 曇
- 雨
- 雪
- 霧
- Thunderstorm
- Light wind
- Moderate wind
- Strong wind
- Gale
- 烈風
- Strong gale
- 烈風
- 烈風
- 烈風
- 烈風
- 烈風




天氣概況

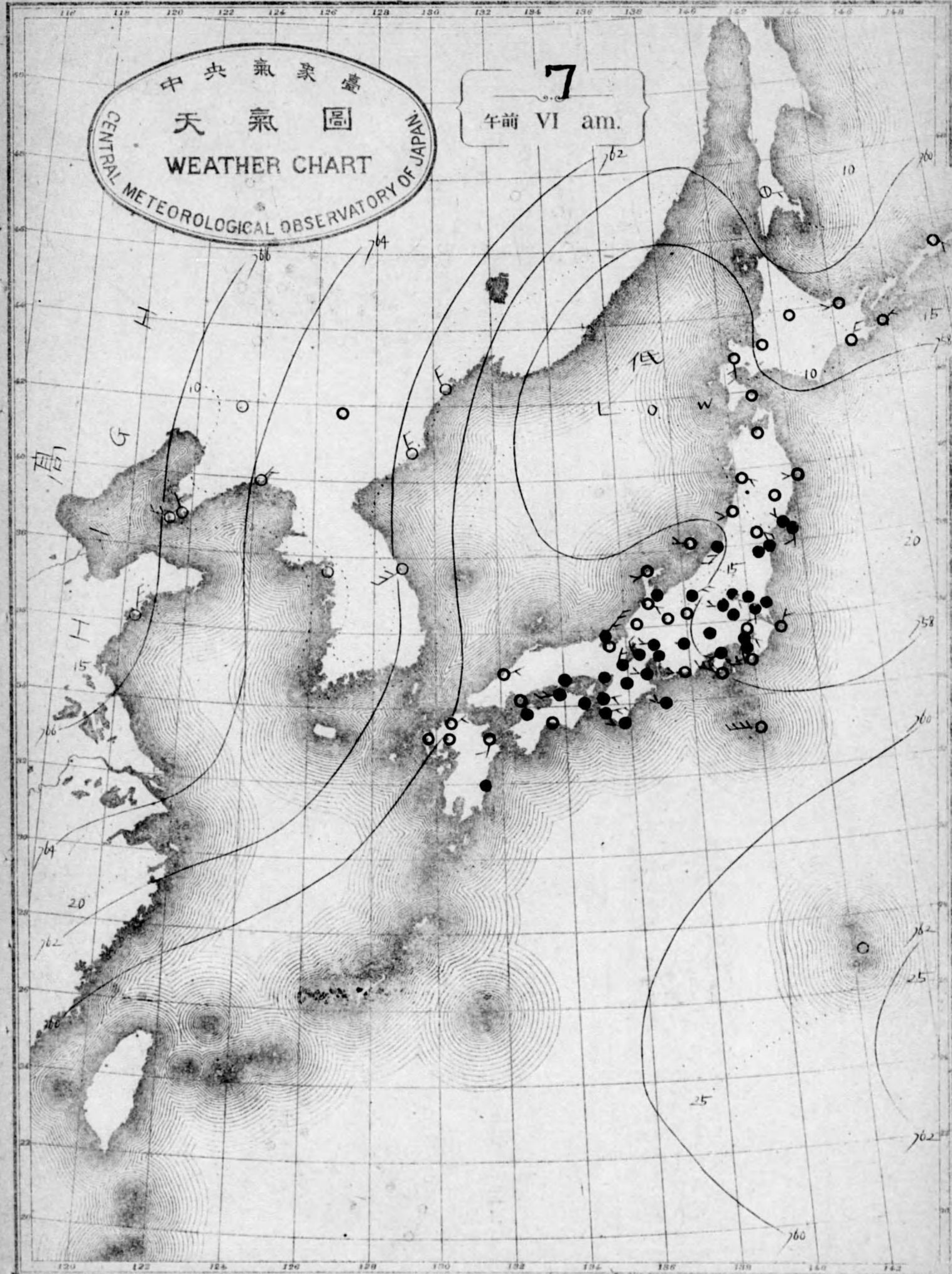
脚風急速、埋積し東海東部ニ存スモ、風雨ヲ起スニ入  
又日本海北部ニ低氣壓ノ存スモ、雨ニ付高氣壓  
ハ大陸ニ發達シ七自六六耗ヲテ九州ヨリ、且南  
ハ、雨天ニ付、北部及北海道ニハ、曇天、所々  
ハ、朝霧及滿洲ニハ、天氣晴リ

天氣豫報

南西諸島ハ北東、風雲九州、南海道南部、雨戸  
山陰道、北西、風雲、東海道、山道、北陸道、雨戸  
北西、風雲、北海道、北西、風雲



大正七年十月五日丁卯時三時田島市京廣  
地番寄町官代區町  
所行職人行發  
豪象城央中



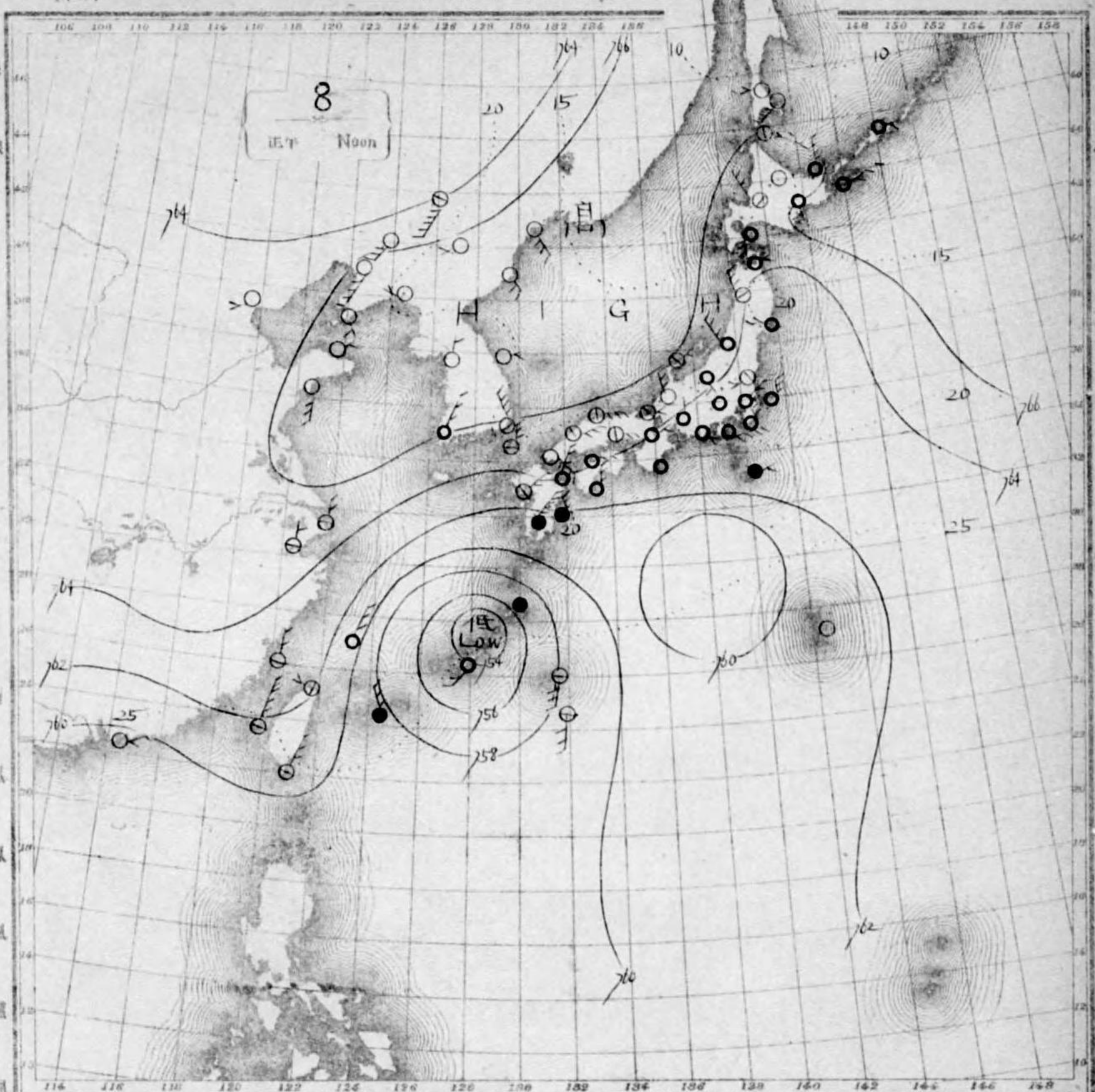
可認物更郵種三第日七月三年七二、計明  
行發國一日每行發日七月十年七正天  
號八九一六第圖氣天



NO. 16300

大正七年十月

- 等壓線
- 等溫線
- 快晴
- 中晴
- 曇
- 雨
- 雨雲
- 霧
- 雷雨
- 軟風
- 和風
- 疾風
- 強風
- 烈風
- 烈風
- 烈風
- 烈風
- 烈風
- 烈風

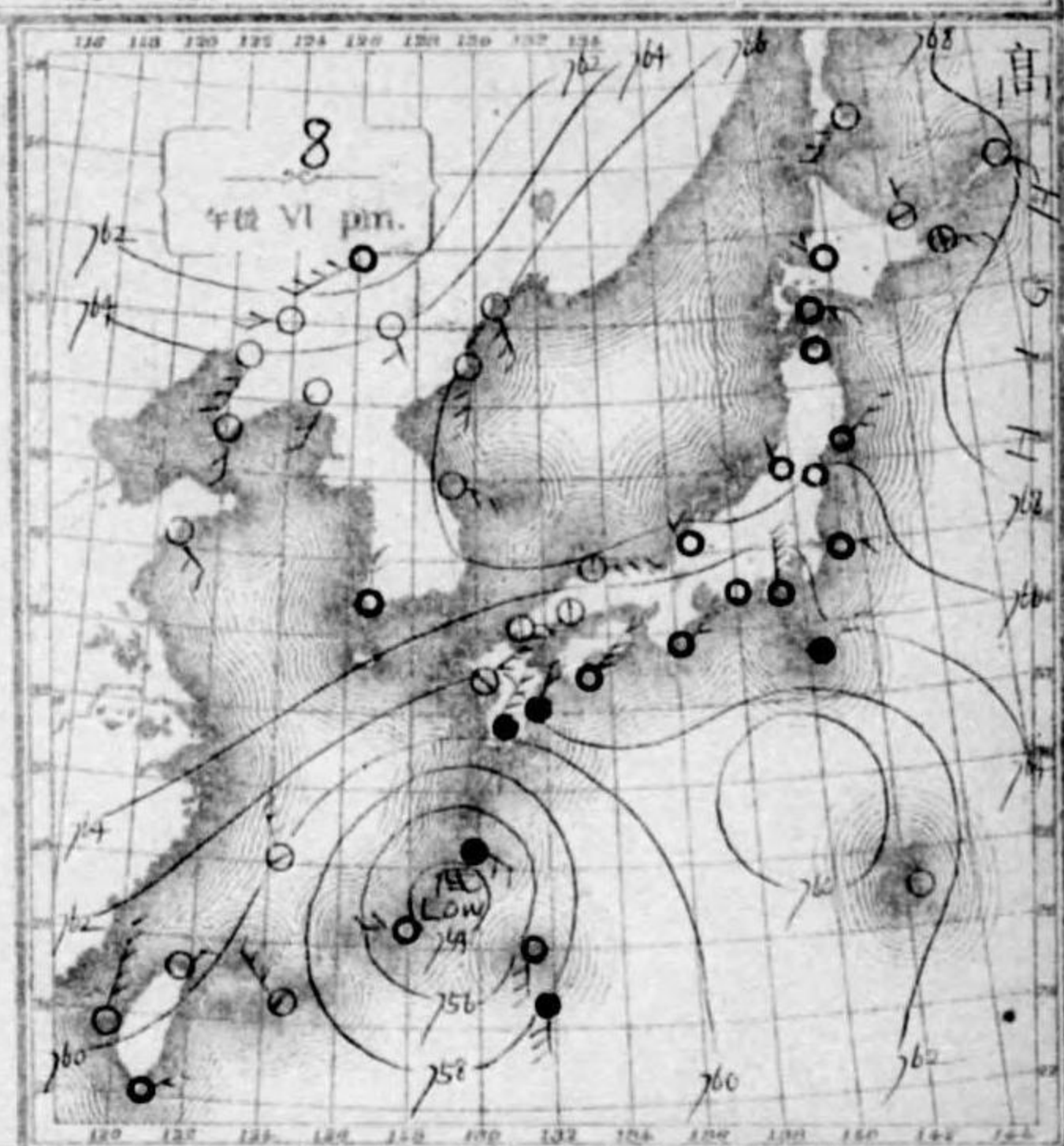


天氣概況

低氣壓是馬島東方海上。北東進之。大島南方。洋上。低氣壓。北東進。而。高氣壓。十島。南部。七。七十。花。以上。不。主。時。三。天。氣。每。年。北。海。道。手。好。晴。所。三。武。請。山。三。一。般。二。三。一。

天氣豫報

南西諸島。北東。風。九。州。南。部。南。海。道。南。部。限。以。內。北。海。道。九。州。北。部。山。道。道。北。西。風。晴。東。海。道。中。山。道。北。東。風。氣。惡。北。海。道。東。部。北。東。風。雲。雨。東。部。北。東。風。氣。惡。北。海。道。南。東。風。晴。

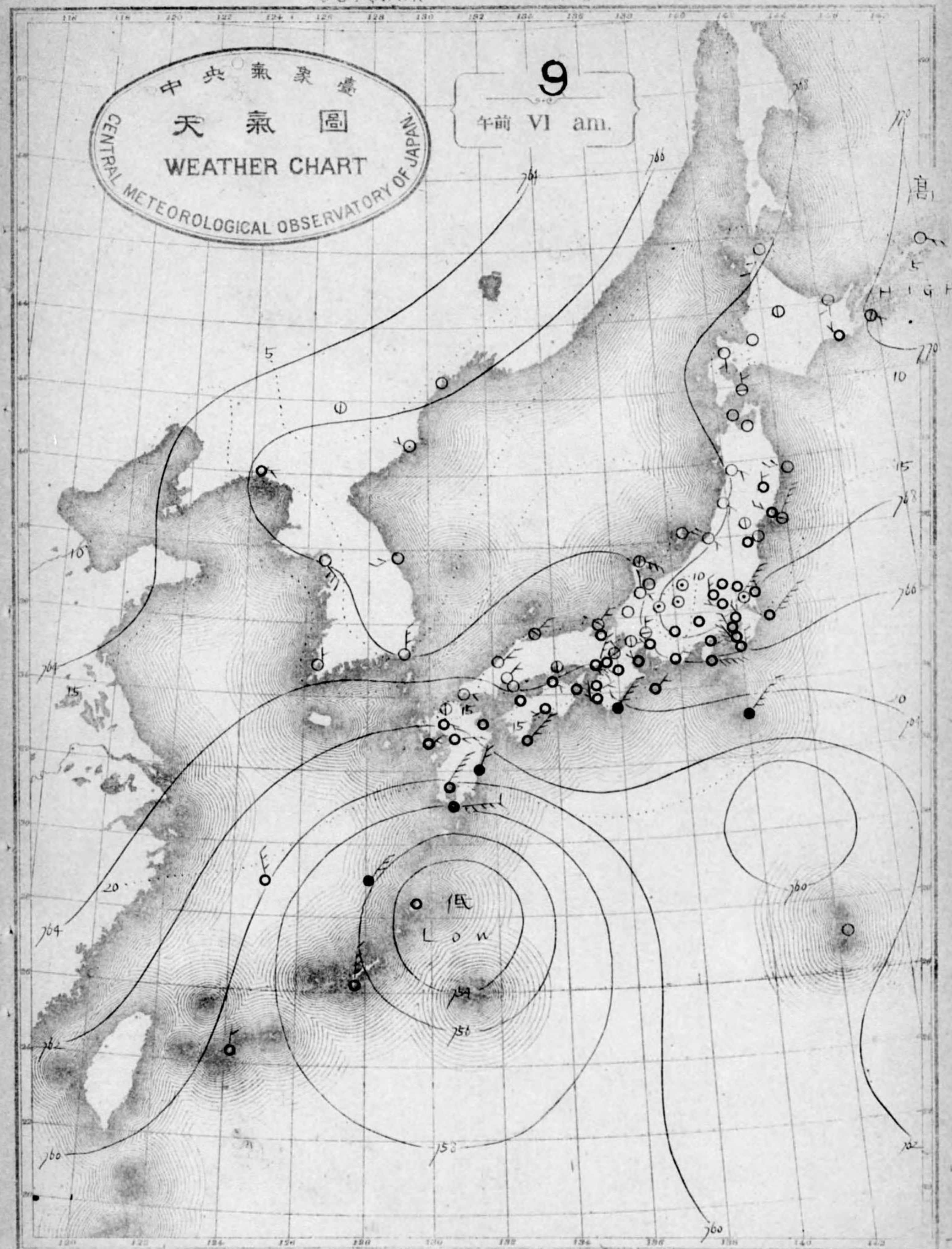


東京市神田區三丁目五日五時 東京市神田區三丁目五日五時  
 東京市神田區三丁目五日五時 東京市神田區三丁目五日五時  
 東京市神田區三丁目五日五時 東京市神田區三丁目五日五時

OCTOBER 1918

中央氣象臺  
天氣圖  
CENTRAL METEOROLOGICAL OBSERVATORY OF JAPAN

9 午前 VI am.



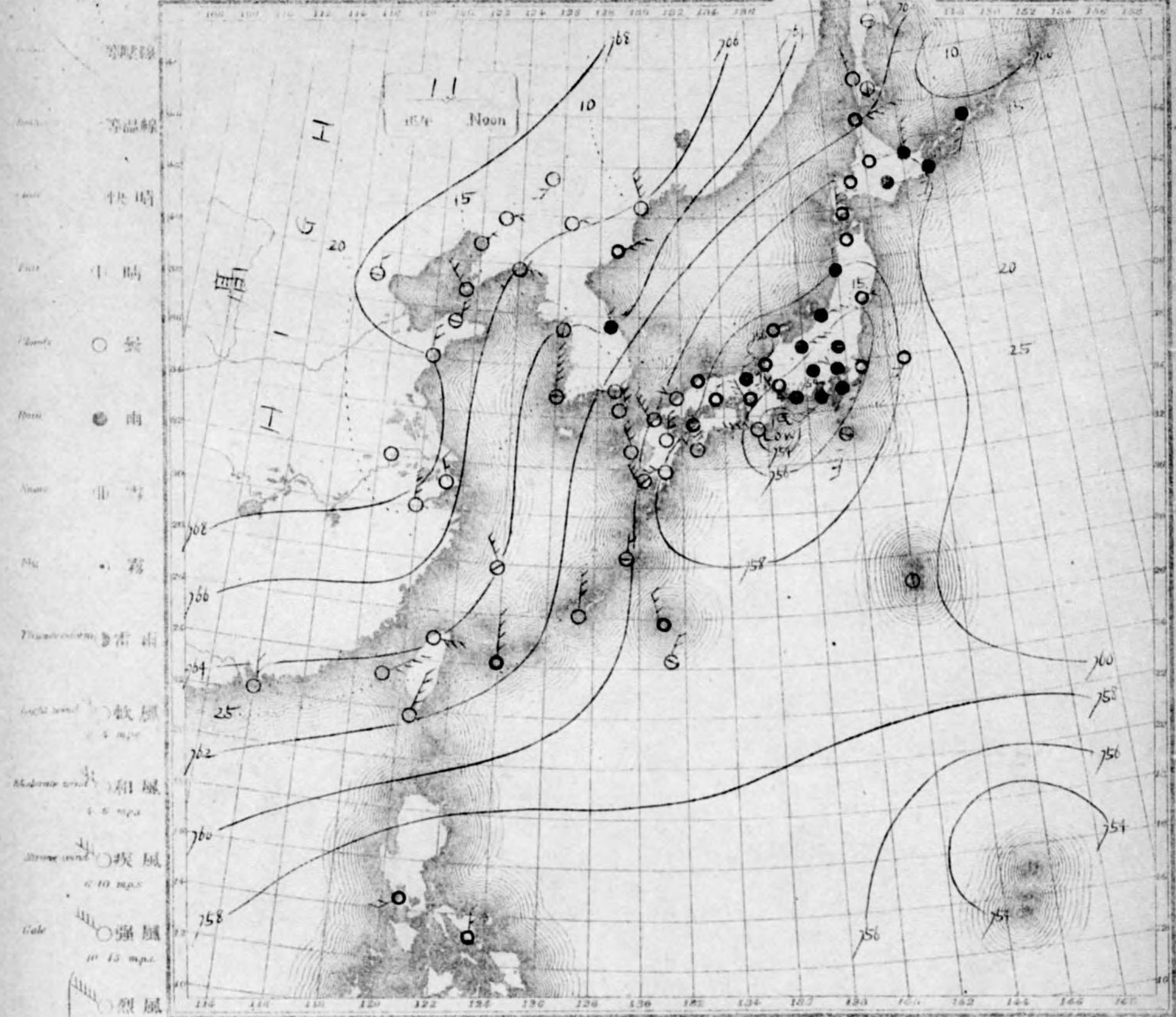
可認物更郵科 第廿七月三年七十一日  
 行發同 日新行總 九月十年七正大  
 號〇〇三六第圖氣天





No. 16303

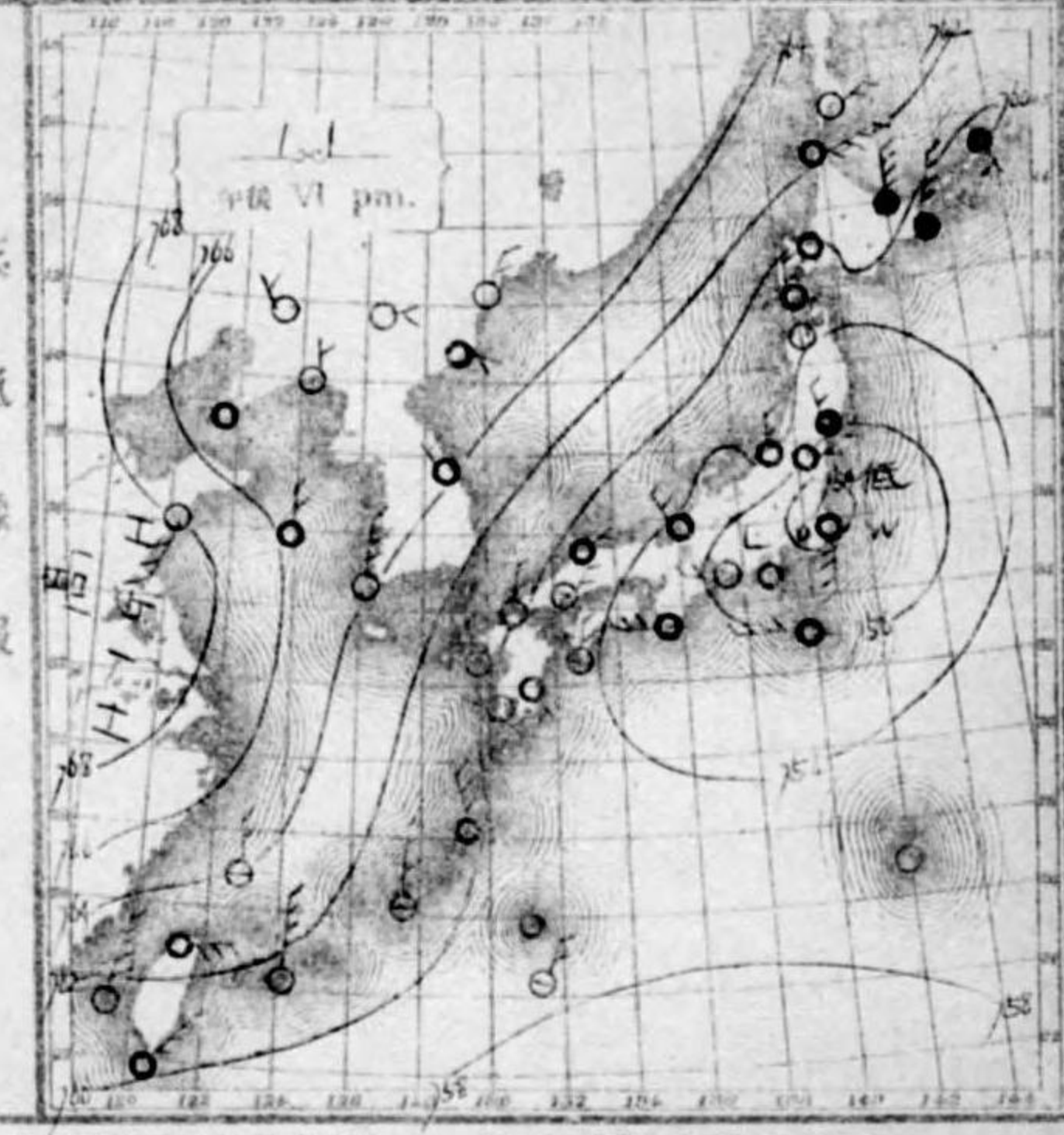
大正七年十月



- 晴
- 少雲
- 多雲
- 雨
- 雪
- 霧
- 雷雨
- 軟風 (0-5 mps)
- 和風 (5-10 mps)
- 疾風 (10-15 mps)
- 強風 (15-20 mps)
- 烈風 (20-25 mps)
- 暴風 (25-30 mps)
- 暴風 (30-35 mps)
- 暴風 (35-40 mps)
- 暴風 (40 mps)

昨日日本沖より大風、北東に進、根室沖に在り、新低  
 氣旋ハ大島、四方、駒ヶ嶺、北東、徐行、而シテ大津、高田  
 氣旋、分シテ、愛知、名古屋、七、六、五、四、三、二、一、島  
 北、南、東、西、各、方、向、に、吹、送、リ、テ、其、心、天、氣、晴、朗、ナリ、滿、洲  
 三、日、快、晴、ナリ、朝、露、ナシ、曇、天、ナシ

天氣概況  
 南山諸島、北東風、九州、南、海、道、節、候、内、山、道、通、北、西  
 風、晴、東、海、道、山、道、北、西、風、晴、北、陸、道、節、候、北、西、風  
 慶、長、門、東、海、道、北、西、風、晴、北、西、風、晴、北、西、風、晴



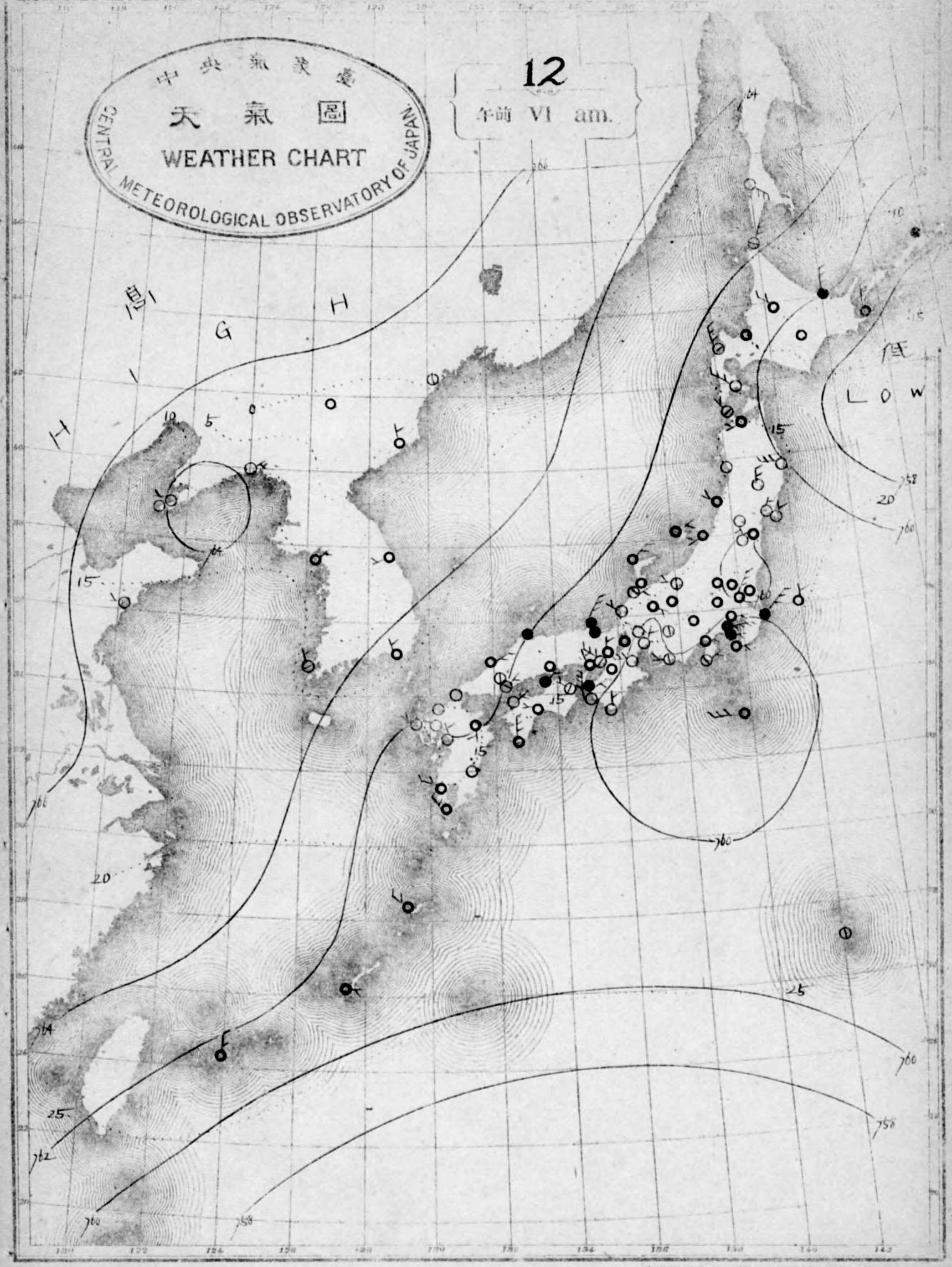
大正七年十月五日午後六時 東京市神田區三軒町五日 東京市神田區三軒町五日  
 中央氣象臺 發行 東京市神田區三軒町五日 東京市神田區三軒町五日

OCTOBER

1918

中央氣象臺  
 天氣圖  
 WEATHER CHART  
 CENTRAL METEOROLOGICAL OBSERVATORY OF JAPAN

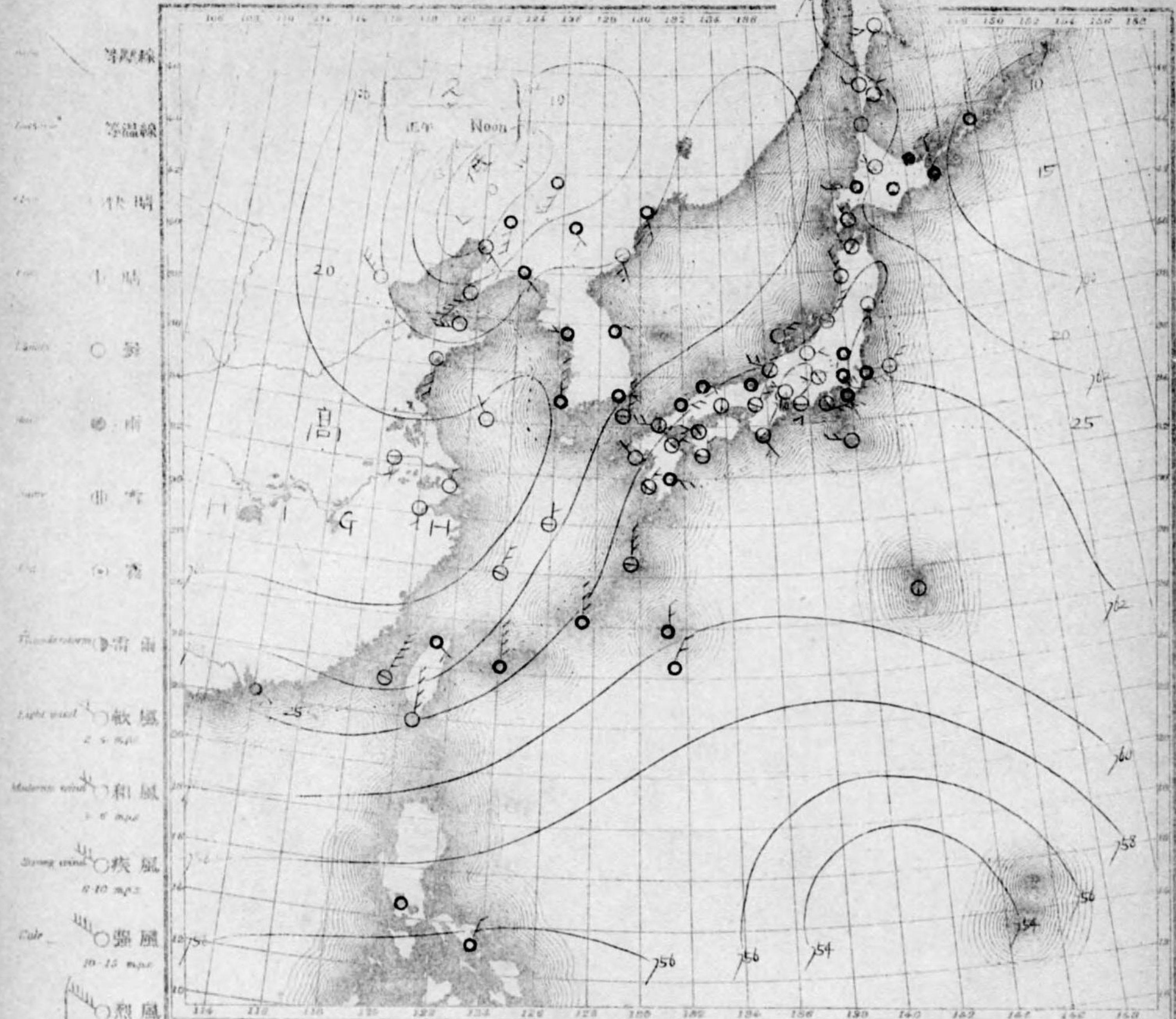
12  
 午前 VI am.



可認號碼... 大正七年十月五日 東京市神田區三軒町五日  
 發行所... 東京市神田區三軒町五日 東京市神田區三軒町五日

No. 16304

大正七年十月

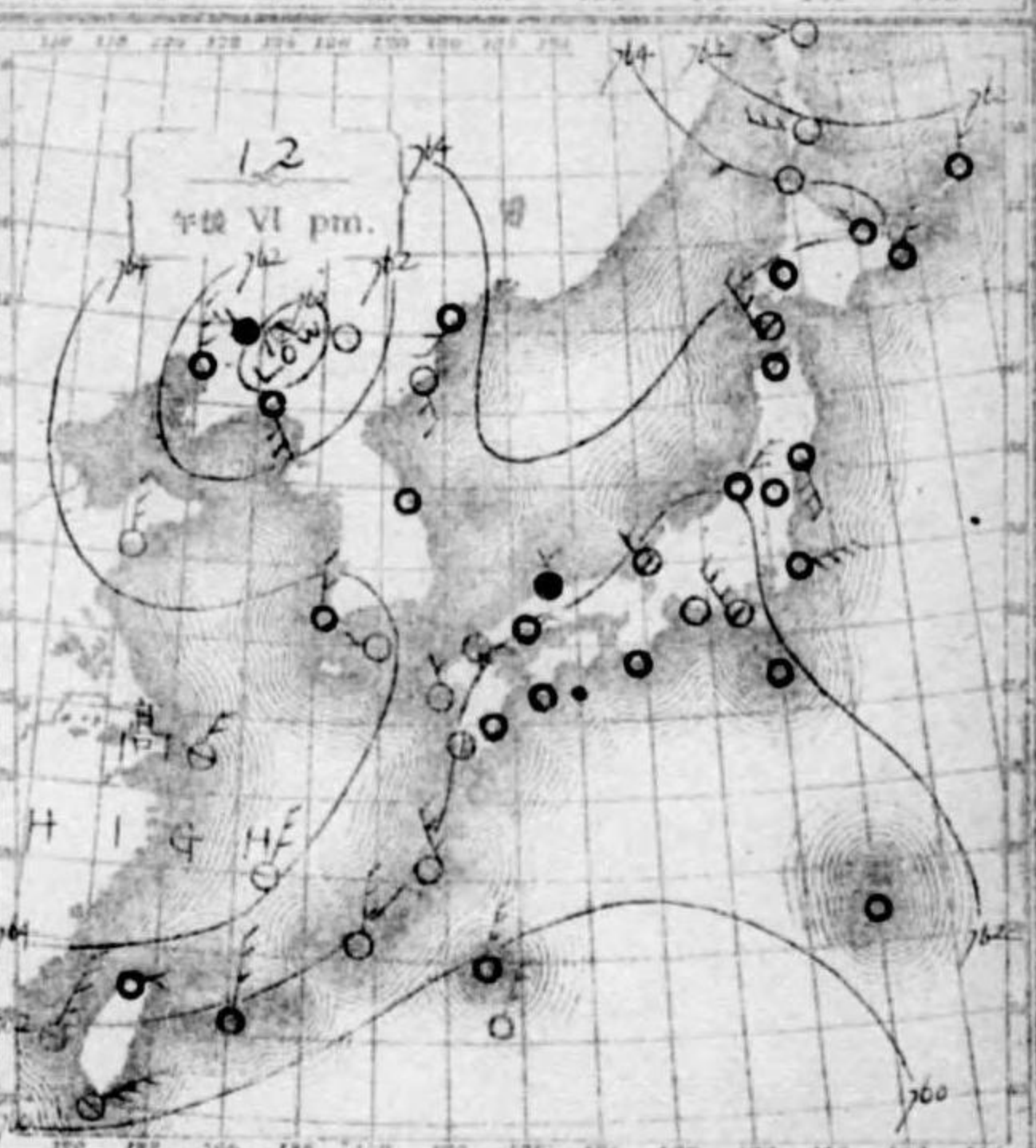


天氣概況

昨日ケアノ島附近ニ觀シタル船風、西北西ニ連シテ今朝北緯  
十八度東經百三十七度ニ在リ又九州中ノ小島ノ氣圧亦同  
本邦ノ概シテ高氣壓ノ滿洲ヨリ揚子江ニ至ルニ至ルニ  
前カラス

天氣豫報

南西諸島ハ北西風天氣變シ九州南端南緯廿度  
山陰道ハ北西風曇リ山陰道北緯廿度山陰道北緯  
風天氣變シ北海道ハ北西風

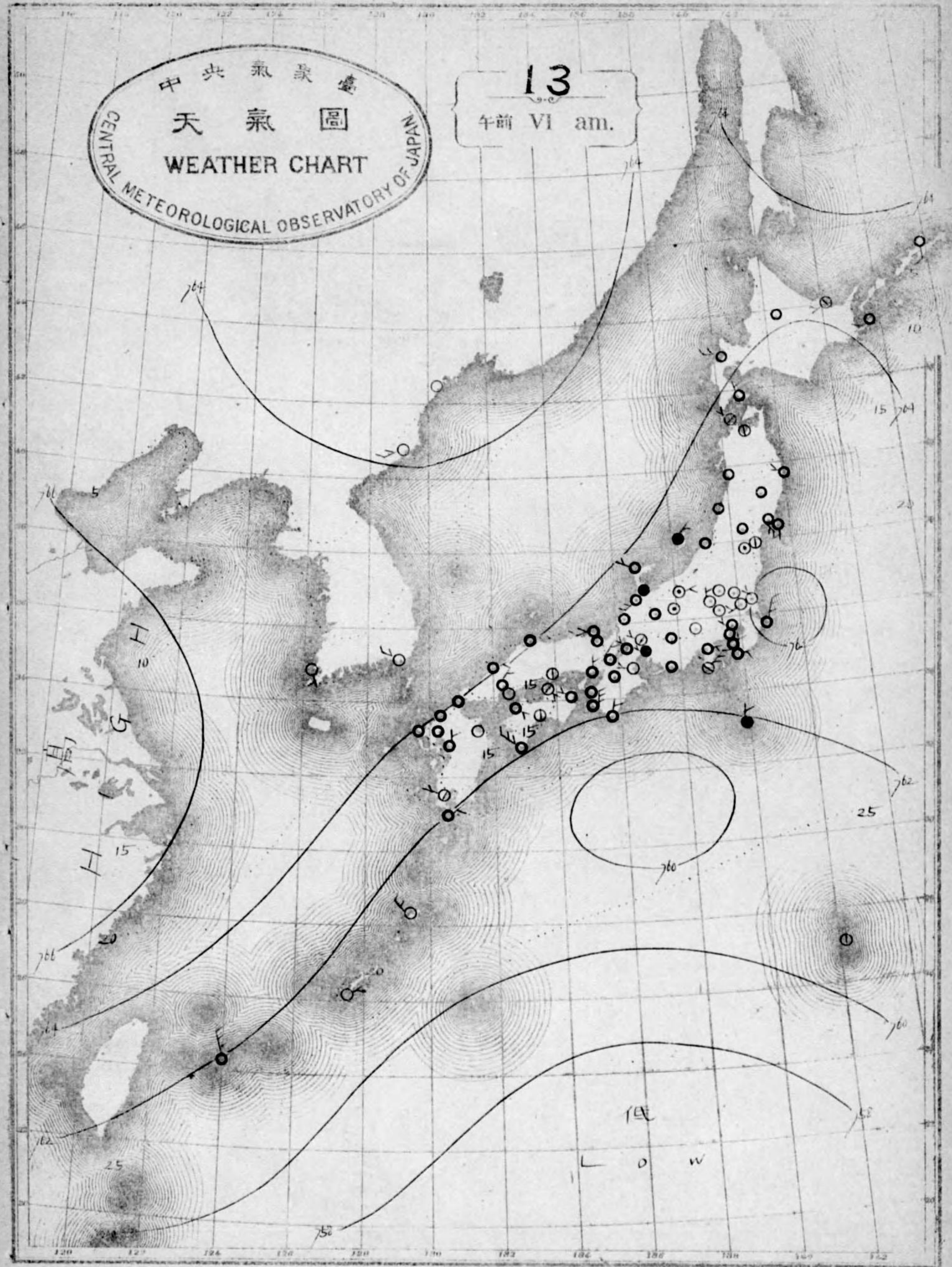


OCTOBER

1918

中央氣象臺  
天氣圖  
WEATHER CHART  
CENTRAL METEOROLOGICAL OBSERVATORY OF JAPAN

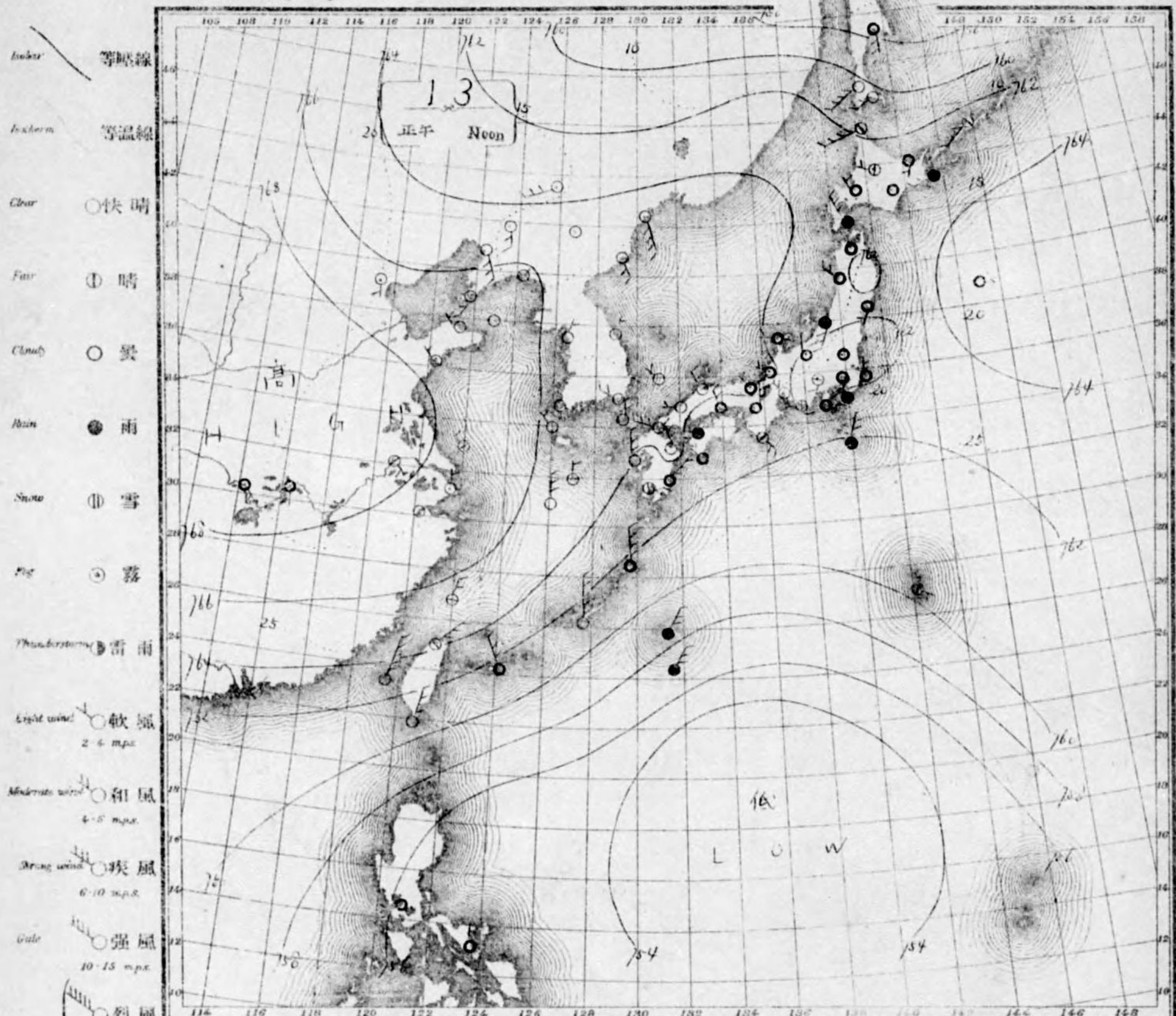
13  
午前 VI am.





NO. 1305

大正七年十月




- Isobar 等壓線
- Isotherm 等溫線
- Clear ○ 快晴
- Fair ⊕ 晴
- Cloudy ○ 曇
- Rain ● 雨
- Snow ⊖ 雪
- Fog ⊙ 霧
- Thunderstorm 雷雨
- Light wind 軟風 (2-4 m.p.s.)
- Moderate wind 和風 (4-10 m.p.s.)
- Strong wind 疾風 (10-15 m.p.s.)
- Gale 強風 (15-20 m.p.s.)
- Storm 烈風 (20-25 m.p.s.)
- Violent storm 暴風 (25-30 m.p.s.)
- Hurricane 颶風 (35-40 m.p.s.)

**天氣概況**

颶風中心ハ西北西ニ運動シ今朝ハ已島ノ南方約百三十哩ノ洋上ニ在リ南ニテ高氣壓ハ本邦東部及日本海ニ直リ存シ信濃高氣壓ハ本邦東部ニテハ層天ノ所アリ

**天氣豫報**

南西諸島ハ北東ノ風雨ハ九州南部南海峽南部北東ノ風天無電々ハ瀬戸内九州北部山陰道東海道中山道ハ北東ノ風雨北海道奥羽ハ北東ノ風晴

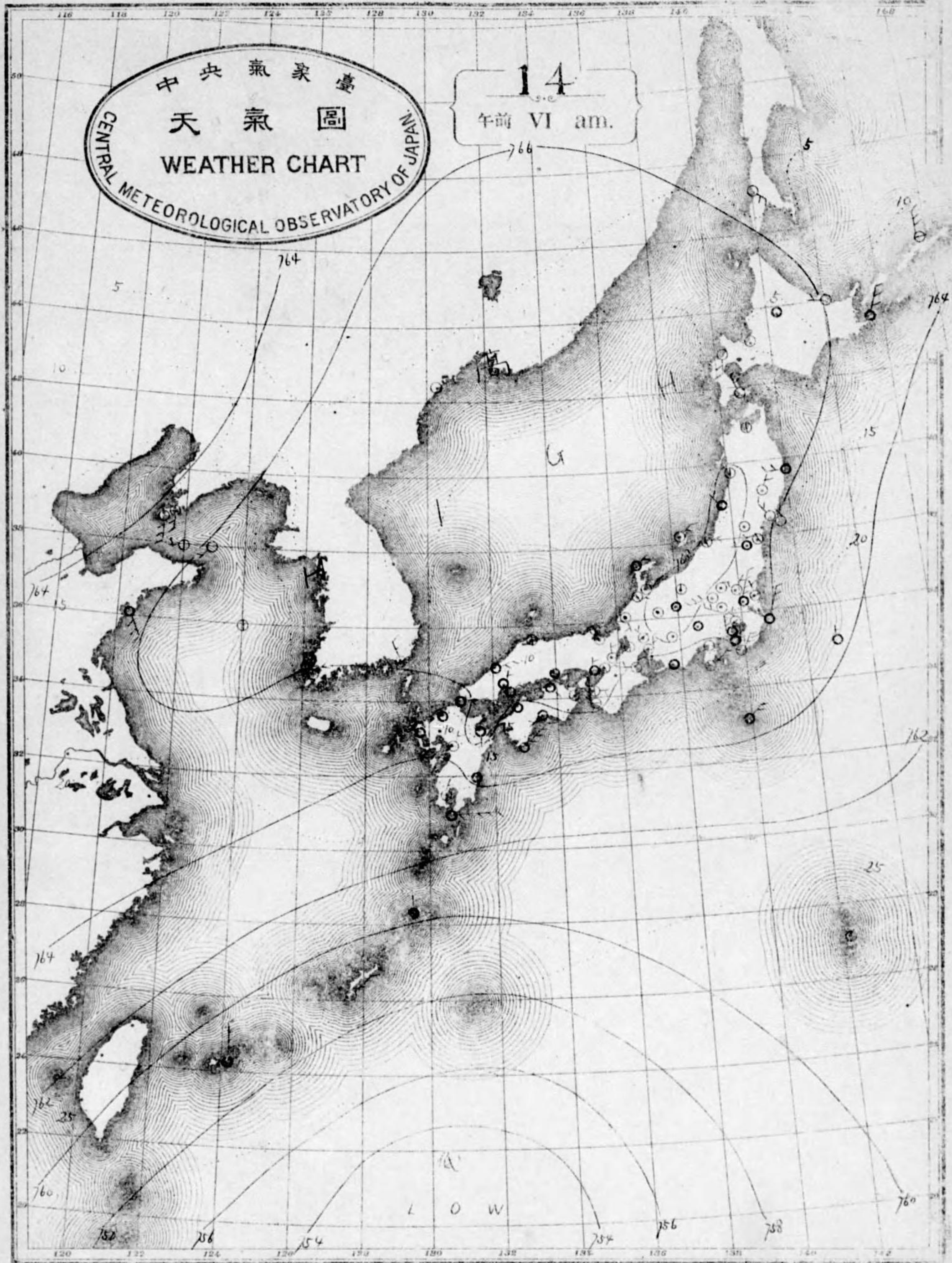


OCTOBER

1918

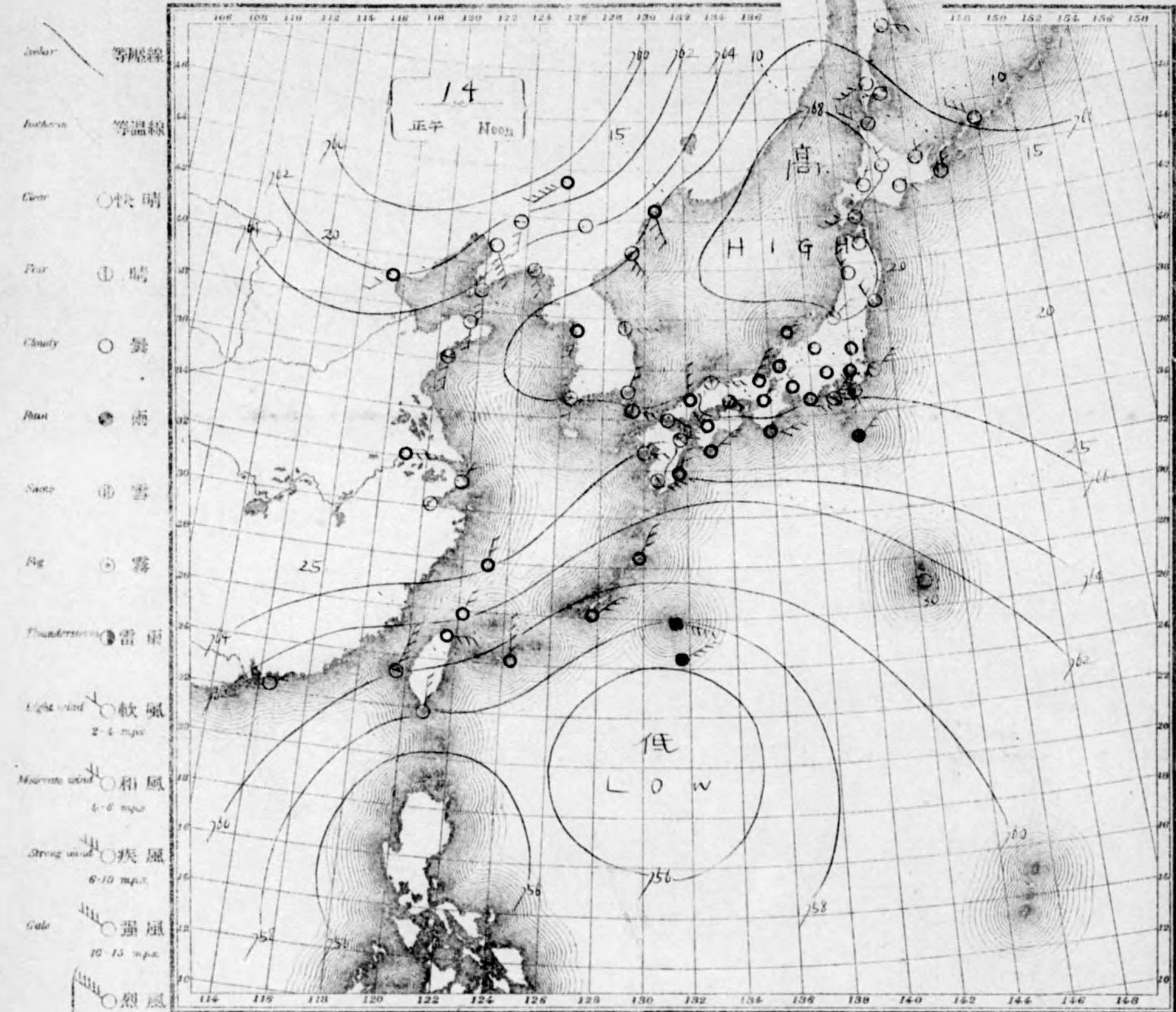
中央氣象臺  
天氣圖  
WEATHER CHART  
CENTRAL METEOROLOGICAL OBSERVATORY OF JAPAN

14  
午前 VI am.



No. 16306

大正七年十月

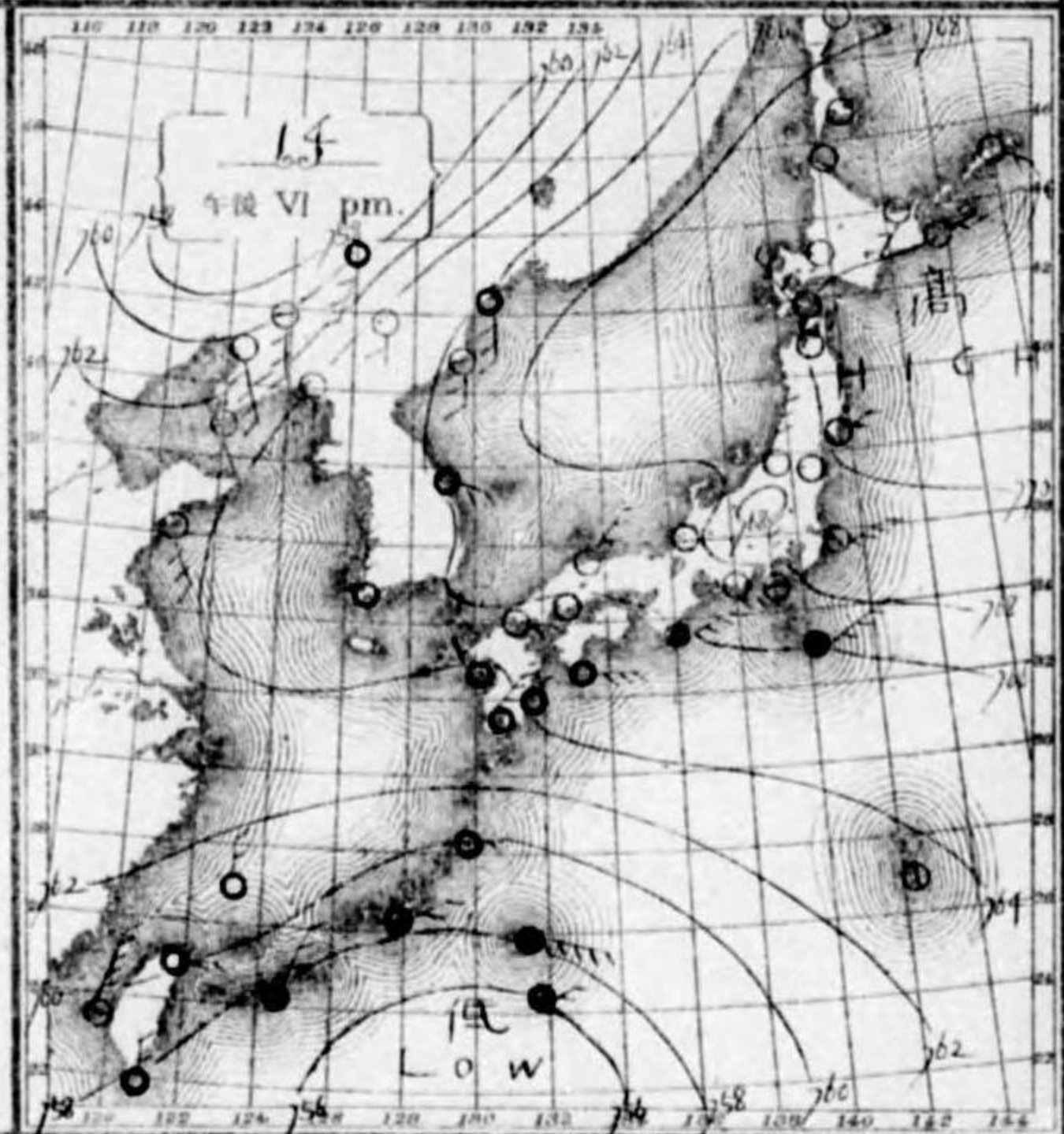


**天氣概況**

晴風中心宮島南東方約百海里に在り此北山並行より南氣流ハ本邦北洋東方海上に在り七百里ニ程ノ東北地方ニ好晴所多クモ其他地方ハ概シ曇天ニシテ東海道中許ノ雨入所ハ九州北洋ノ雷雨ナリ

**天氣豫報**

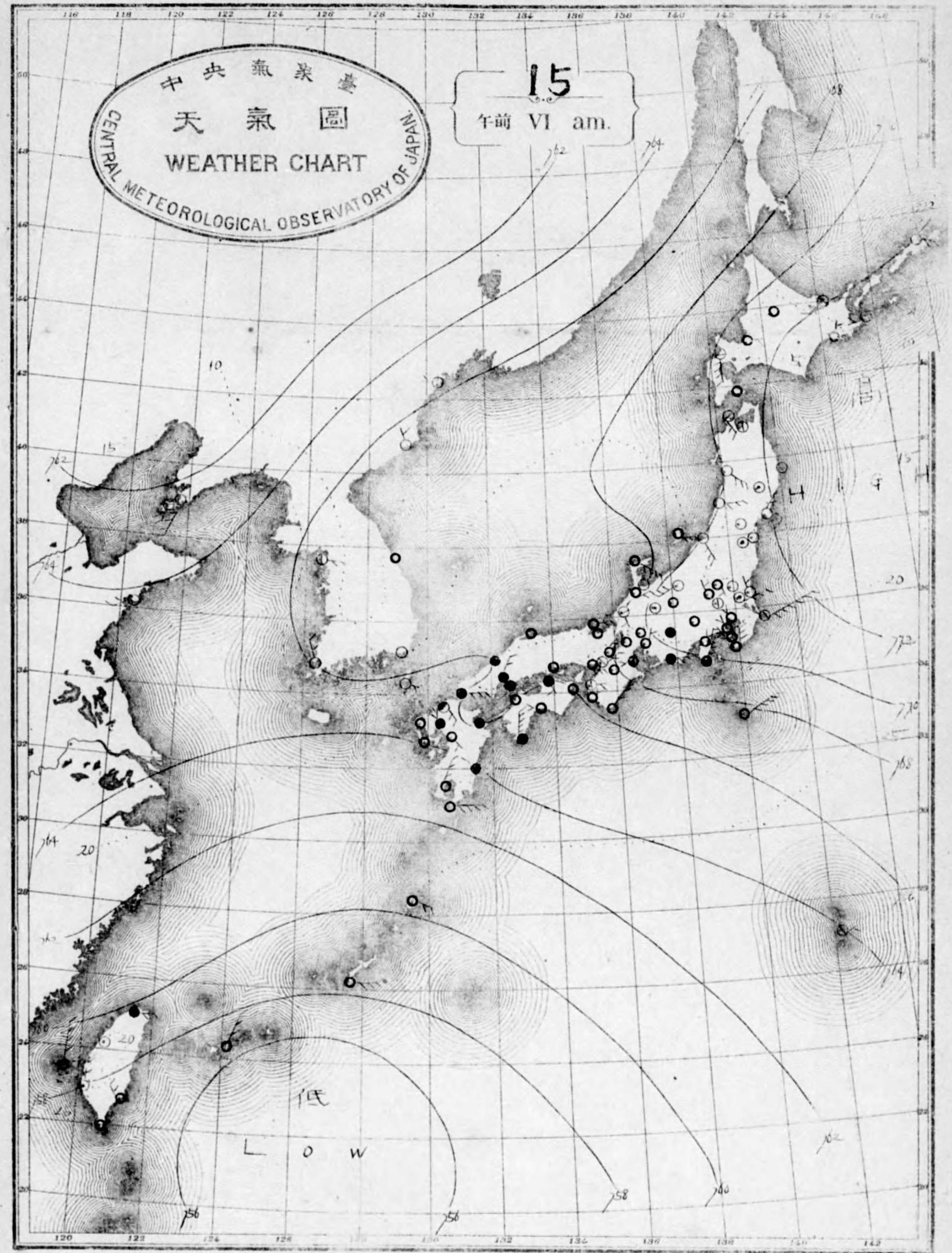
南此諸島ハ北東風雨九州南海部南洋山陰山道ハ北東風雨東海道中山道北洋風天候是レ北洋山道奥羽北洋北東風雨東洋東洋北東風雨北洋北東風雨



人全所當 地番五日丁安野局三區田橋市京東 地番委司官代區町錦  
 版五紙本共報報 義 忠 田 山 堂 華 清 者 刷 印 所行發人行發 臺象氣央中

OCTOBER

1918



中央氣象臺  
**天氣圖**  
 WEATHER CHART  
 CENTRAL METEOROLOGICAL OBSERVATORY OF JAPAN

15  
 午前 VI am.

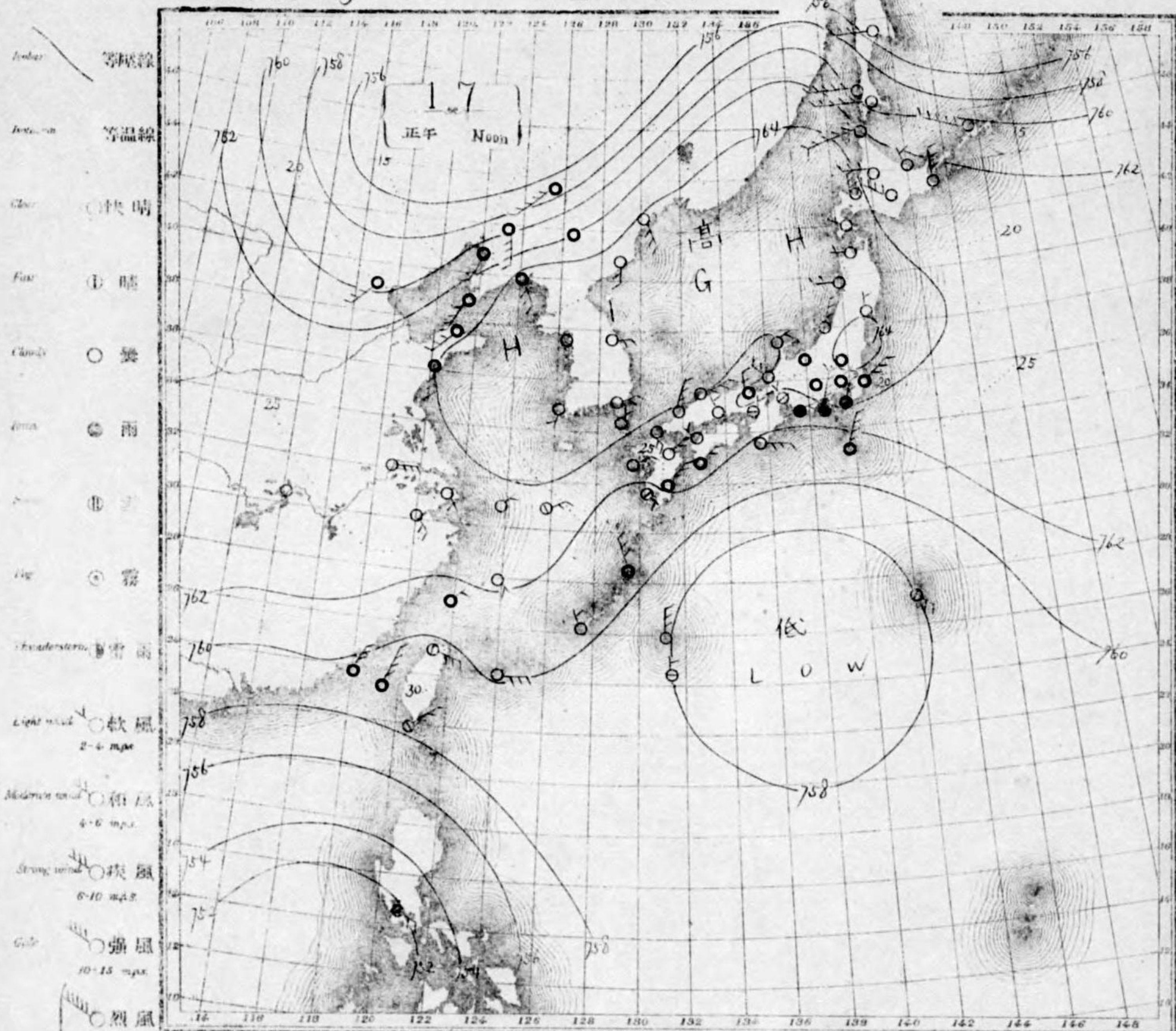
可認皆使郵種三第日七月三年七十二百國  
 行發四一日每行發日五十月十年七正  
 號六〇二六一部圖氣天





NO. 16309

大正七年十月

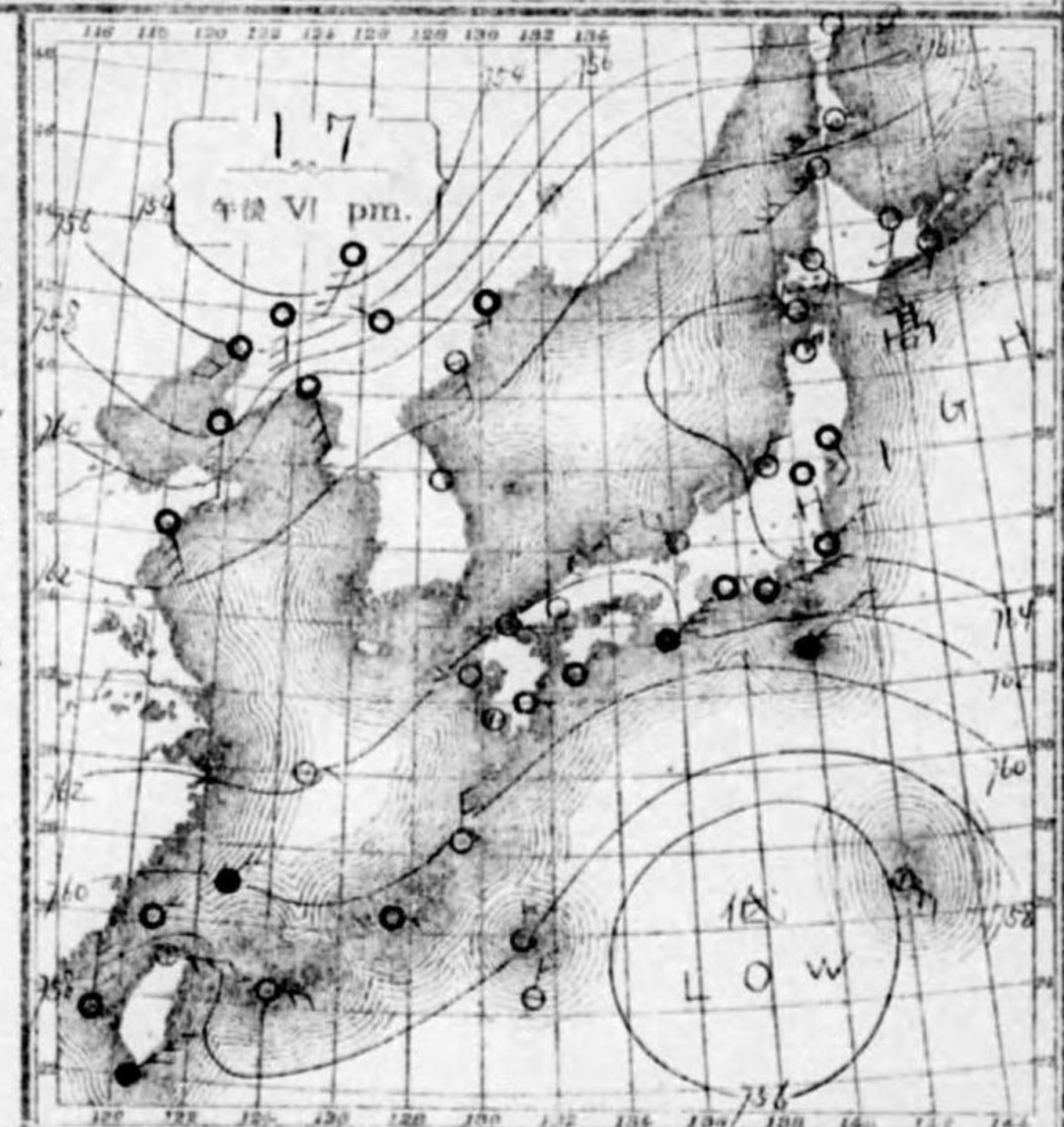


**天氣概況**

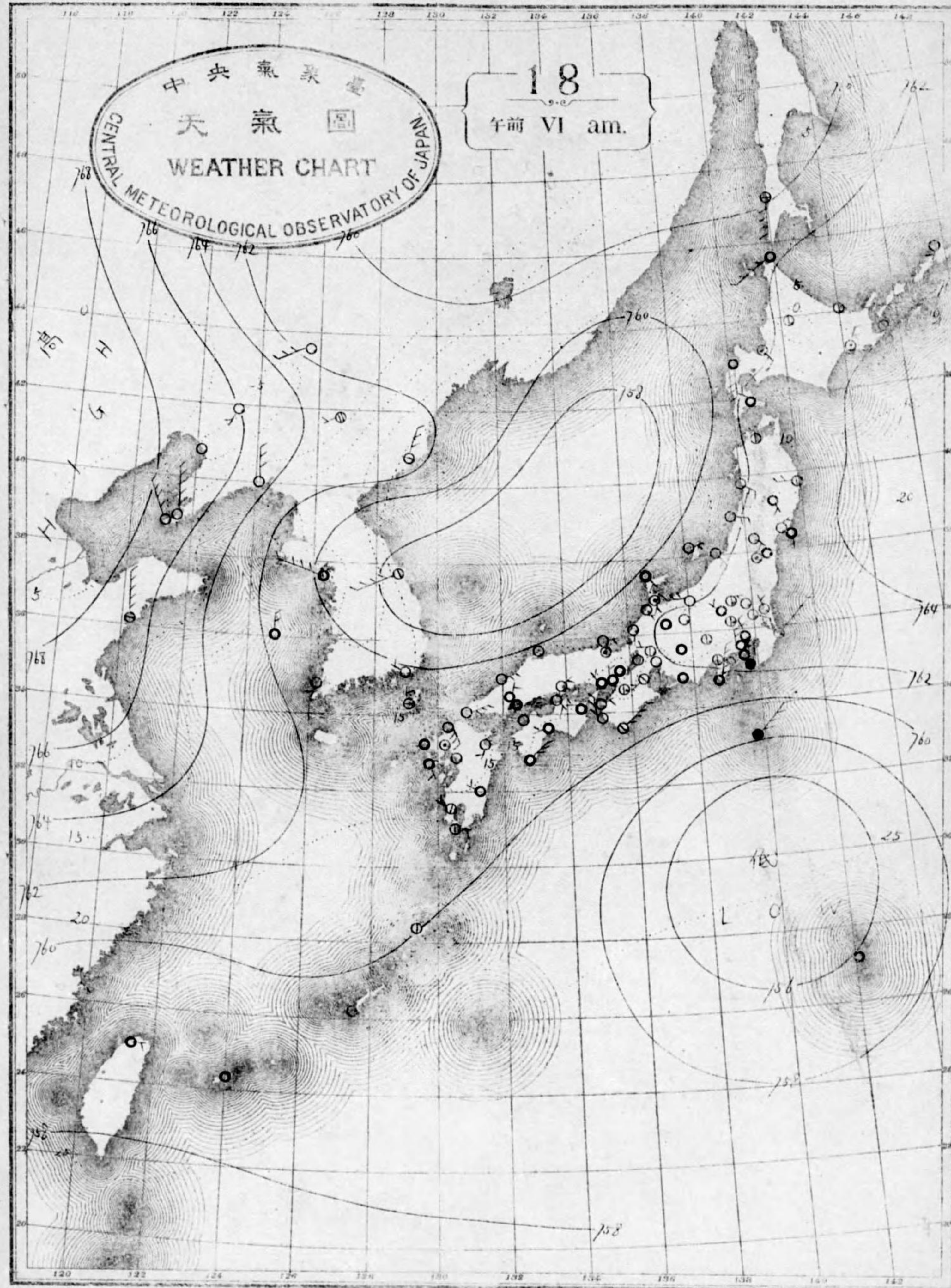
昨日小笠原列島、四方洋上ニ在リテ颶風ハ北東ニ轉進シ今朝小笠原列島ハ八丈島ノ中層ヲ通過シ七百六十糎ヲ示ス又日本海中部ニモ低氣壓存スモノアリ本邦ニテハ概テ晴リトモ廣シク風雨ノ所アリ

**天氣豫報**

南西諸島ハ北東ノ風晴九州南海道上部瀬戸内山陰東海道中山道ノ北西ノ風晴北陸道奥羽西部ハ南西ノ風晴奥羽東部ハ南西ノ風天氣良シク北海道ノ南東ノ風天氣悪シク



OCTOBER 1918

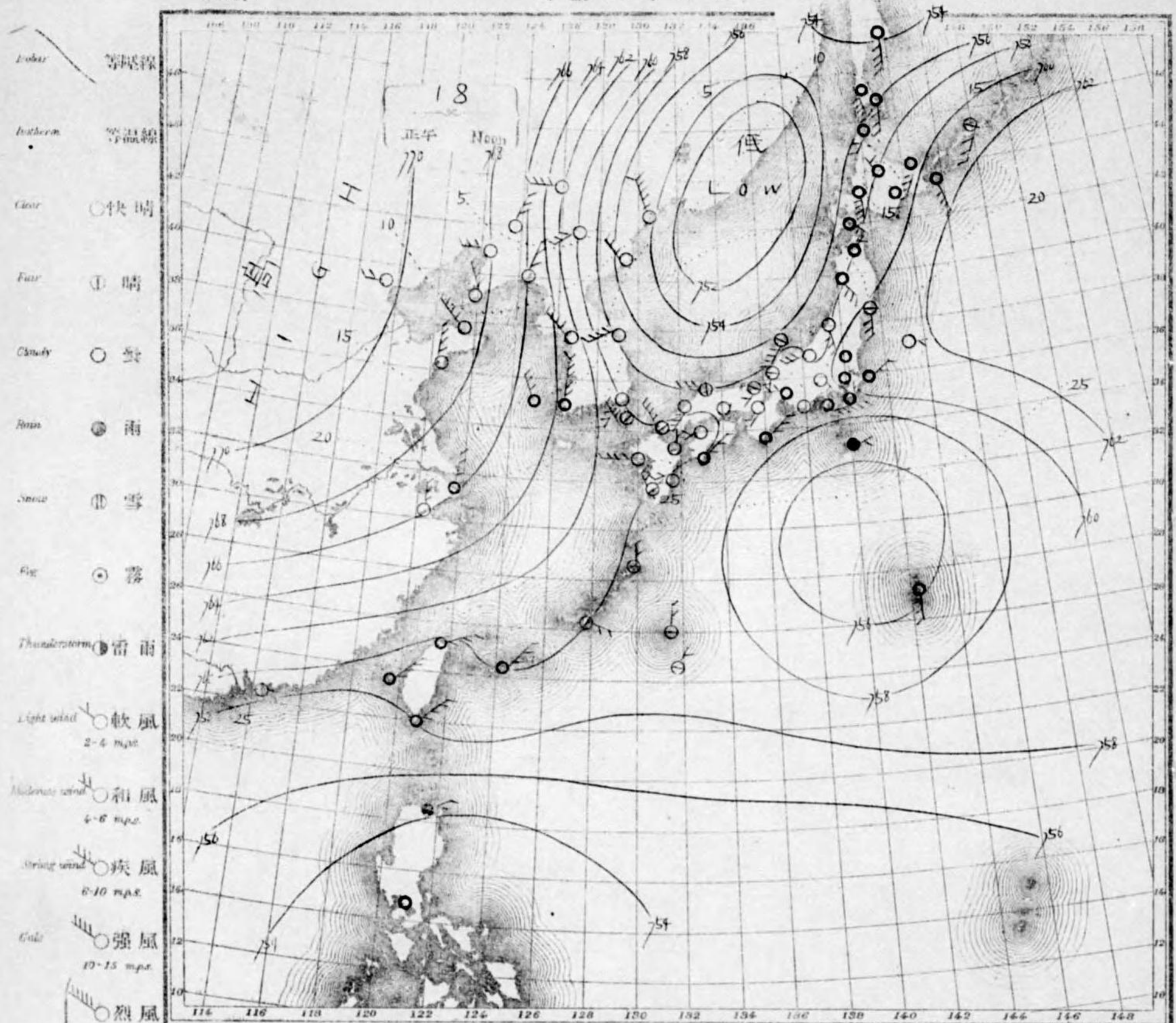


中央氣象臺  
天氣圖  
WEATHER CHART  
CENTRAL METEOROLOGICAL OBSERVATORY OF JAPAN

18  
午前 VI am.

No. 16310

大正七年十月

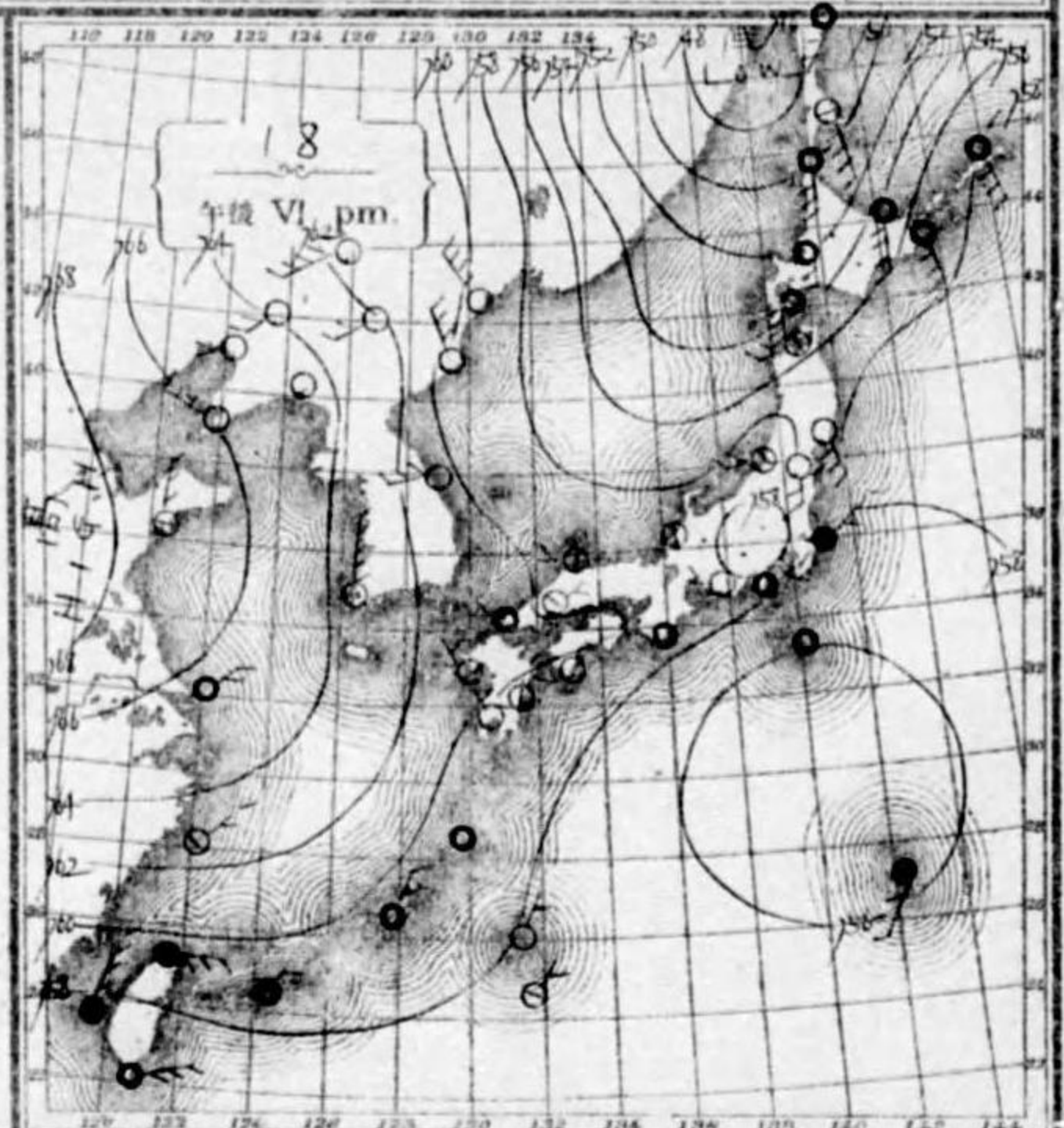


**天氣概況**

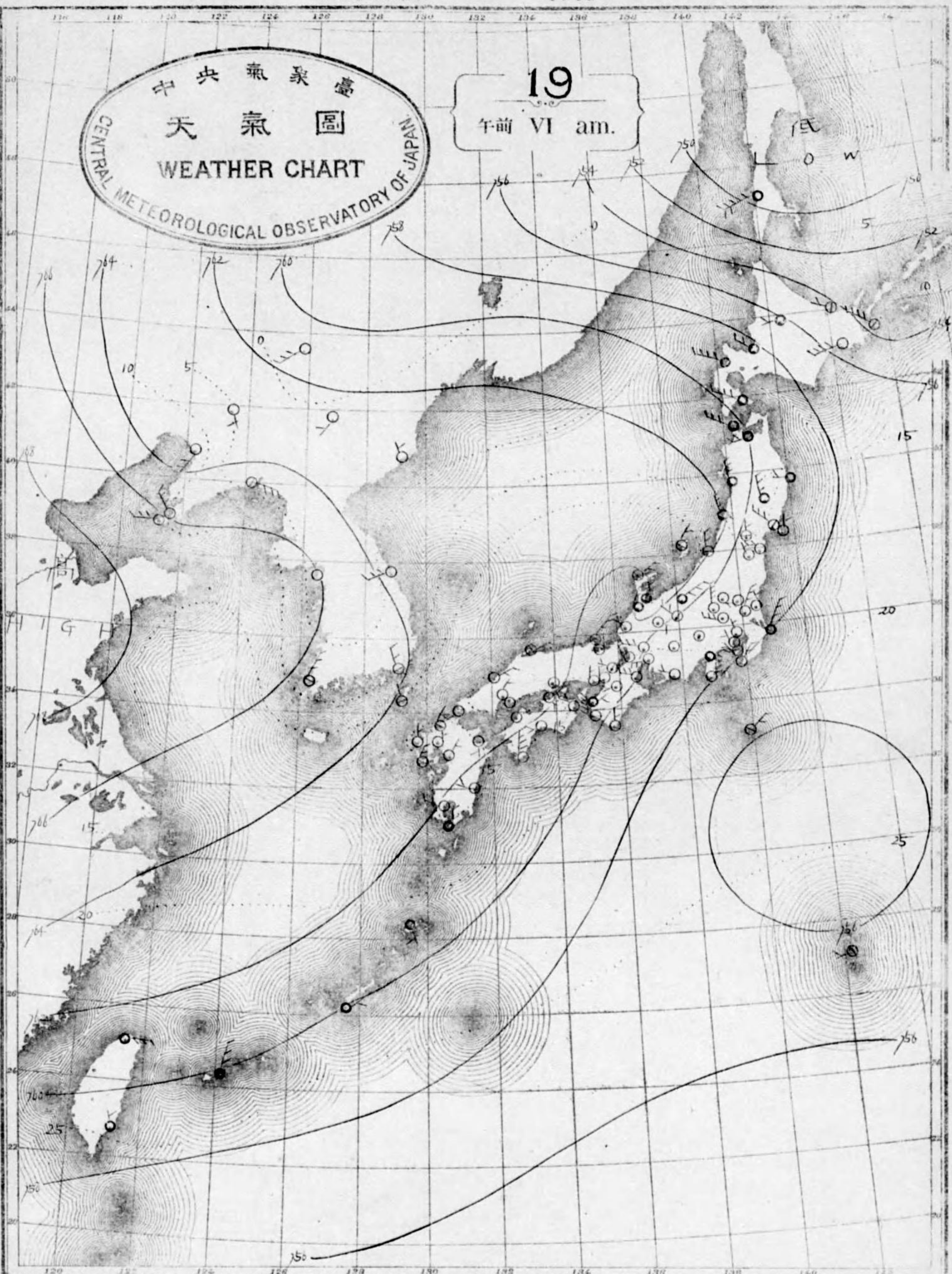
日本海低氣壓、北東ニ急行シ、既ニオホソクニ去リテ陸高氣壓、漸次全達ス、全國北西風吹キ、軟トモ海トナリタルモ、東部以北ハ強ク天ナリ

**天氣豫報**

南西諸島ハ北東風、九州南海道南群嶺戸山陰道東海道中山道、北西風、北陸道、北西風、北西風、東部、北海道東部、北西風、北西風、北西風



OCTOBER 1918



大正七年十月十八日 東京市神田區三軒町五丁目 五番地 中央氣象臺 發行  
東京市神田區三軒町五丁目 五番地 中央氣象臺 發行

大正七年十月十八日 東京市神田區三軒町五丁目 五番地 中央氣象臺 發行  
東京市神田區三軒町五丁目 五番地 中央氣象臺 發行















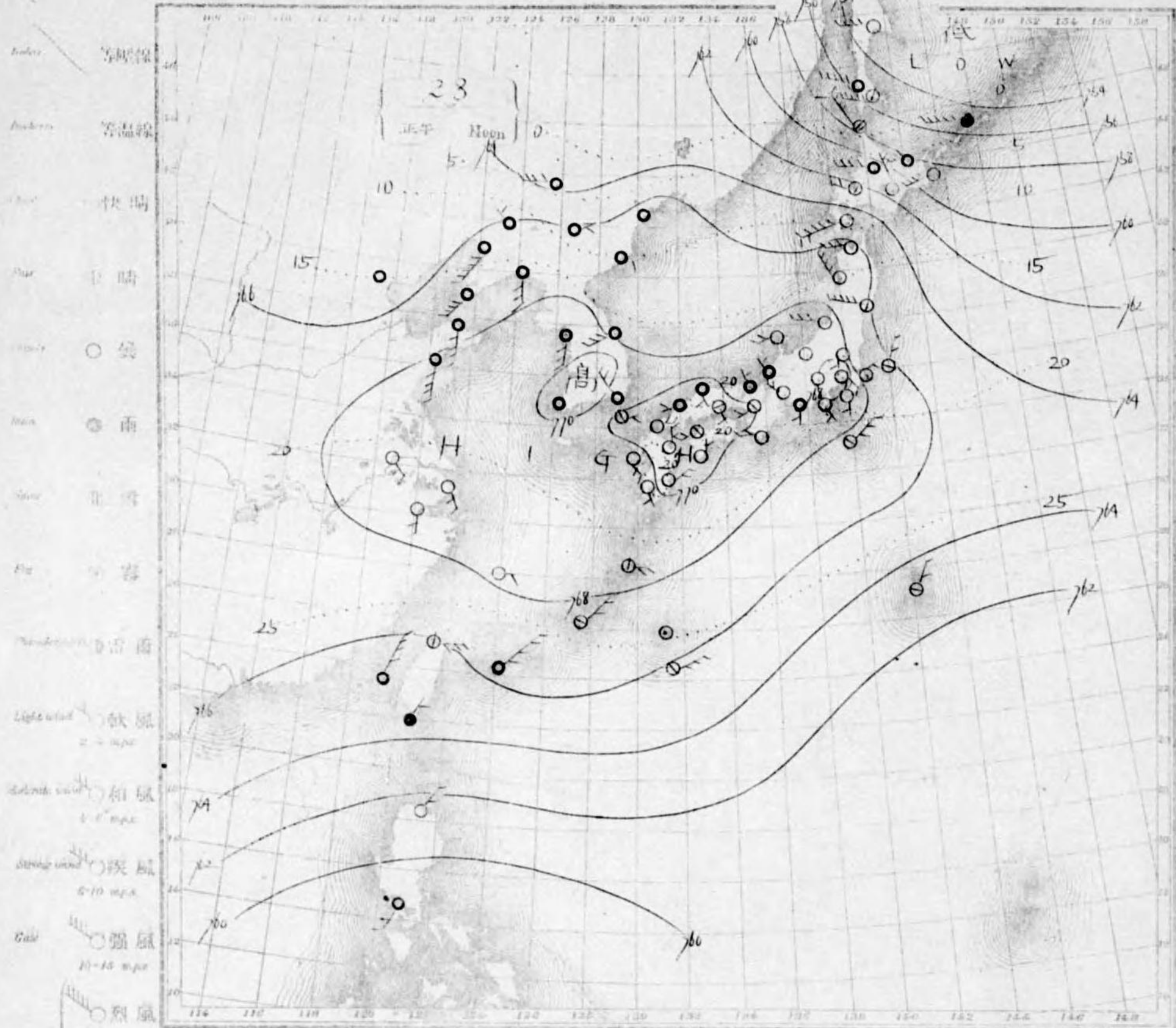






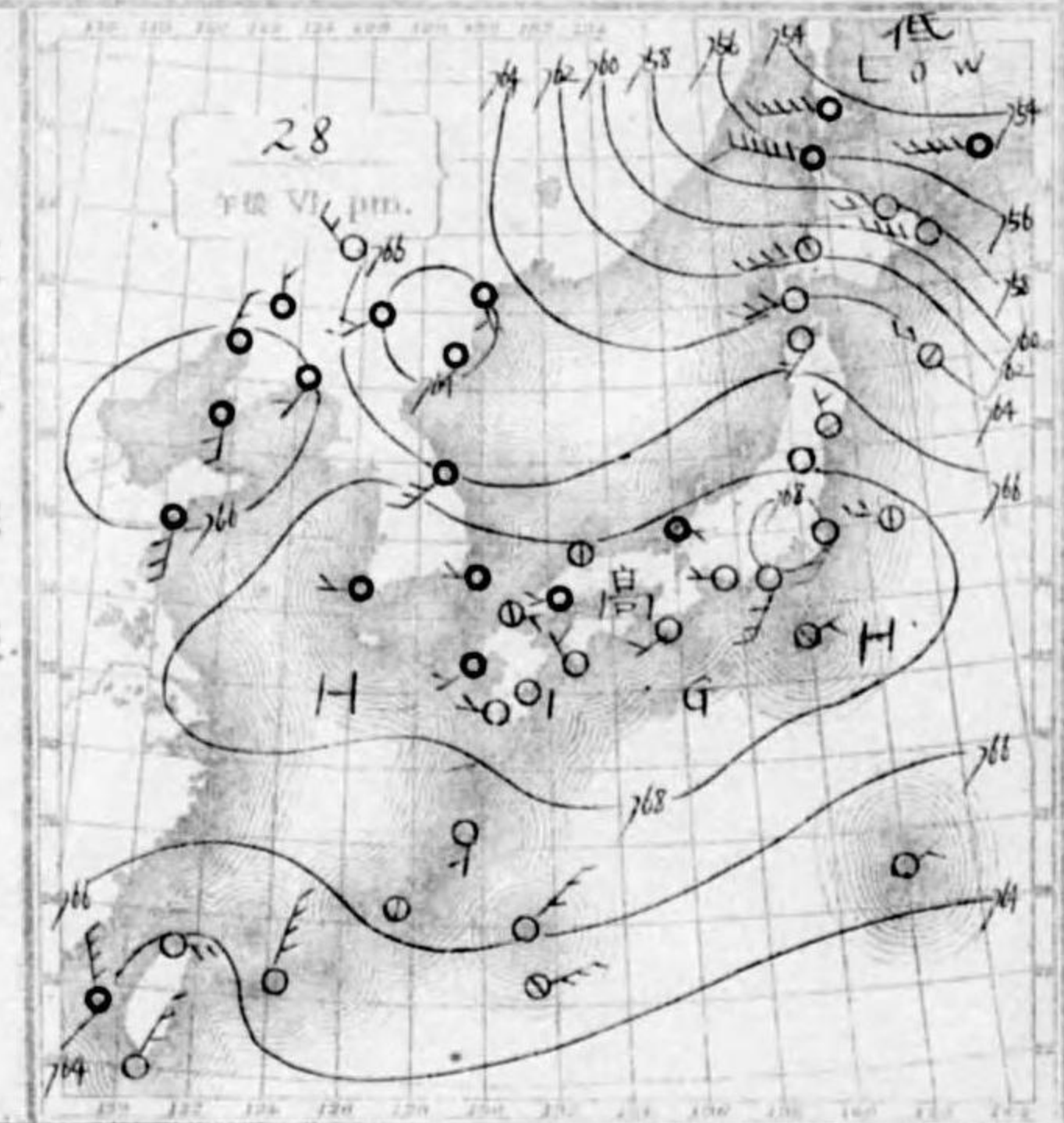
No 10320

大正七年十月



**天氣概況**

月間氣壓本州全部ヲ夜ニ本州中部ニ人氣性七百六十  
九托以上ニ外シリ所ニ日本海ニ低氣壓頭ニ下行セシ  
ト本邦ニテハ一般ニ曇天トシテ北道ニテハ雨ニ  
ヨリ晴天ノ所多シ琉球ニテハ快晴ニシテ台湾島ニ  
ハ晴天ノ所多ク南部ニテハ雨ヲ降ル朝鮮ニテハ概  
シ曇天トナリ



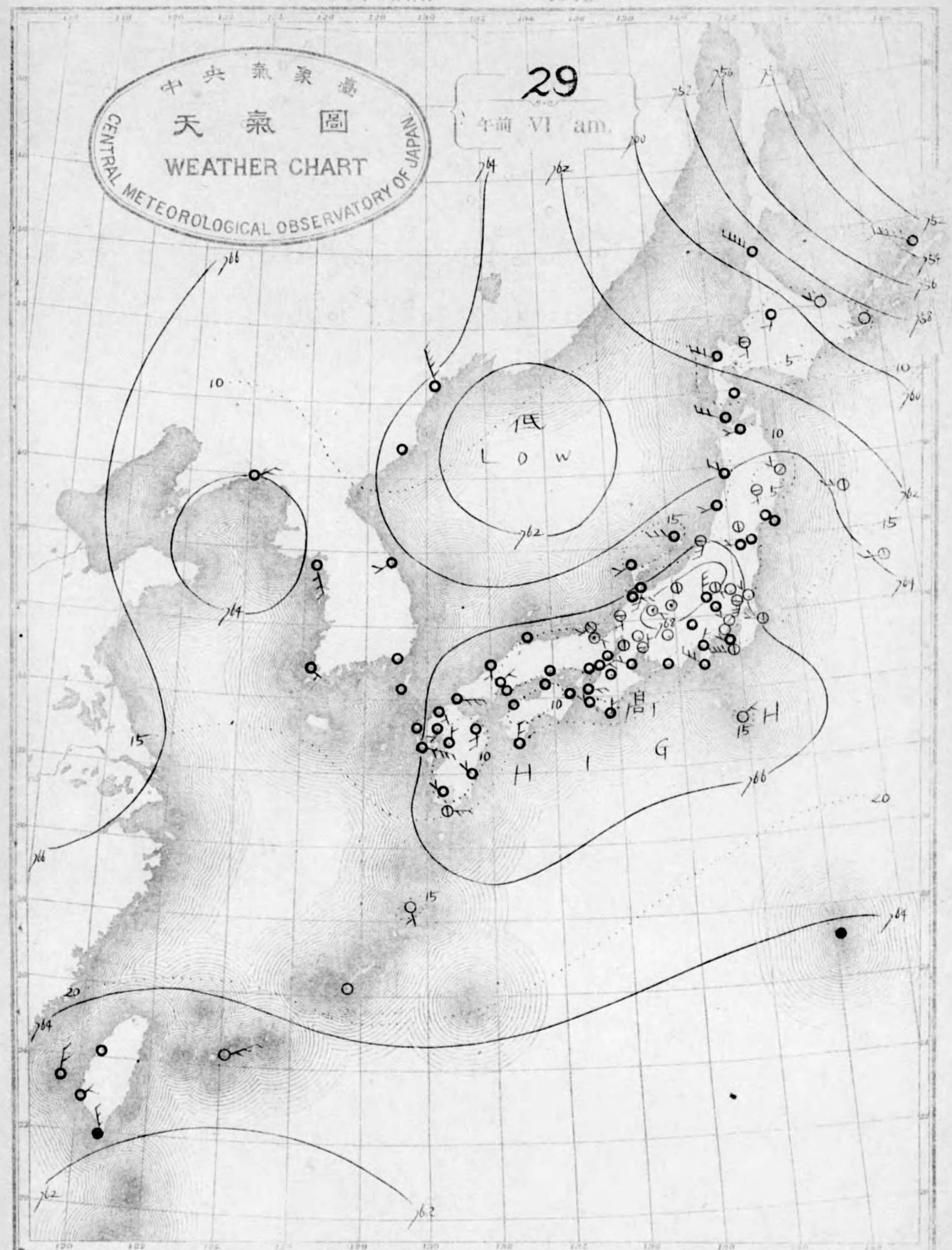
大正七年十月廿八日 東京 山田 忠 田 山 堂 華 清 著 刊  
東京 山田 忠 田 山 堂 華 清 著 刊

OCTOBER 1918

中央氣象臺  
天氣圖  
CENTRAL METEOROLOGICAL OBSERVATORY OF JAPAN

29

午前 VI am.

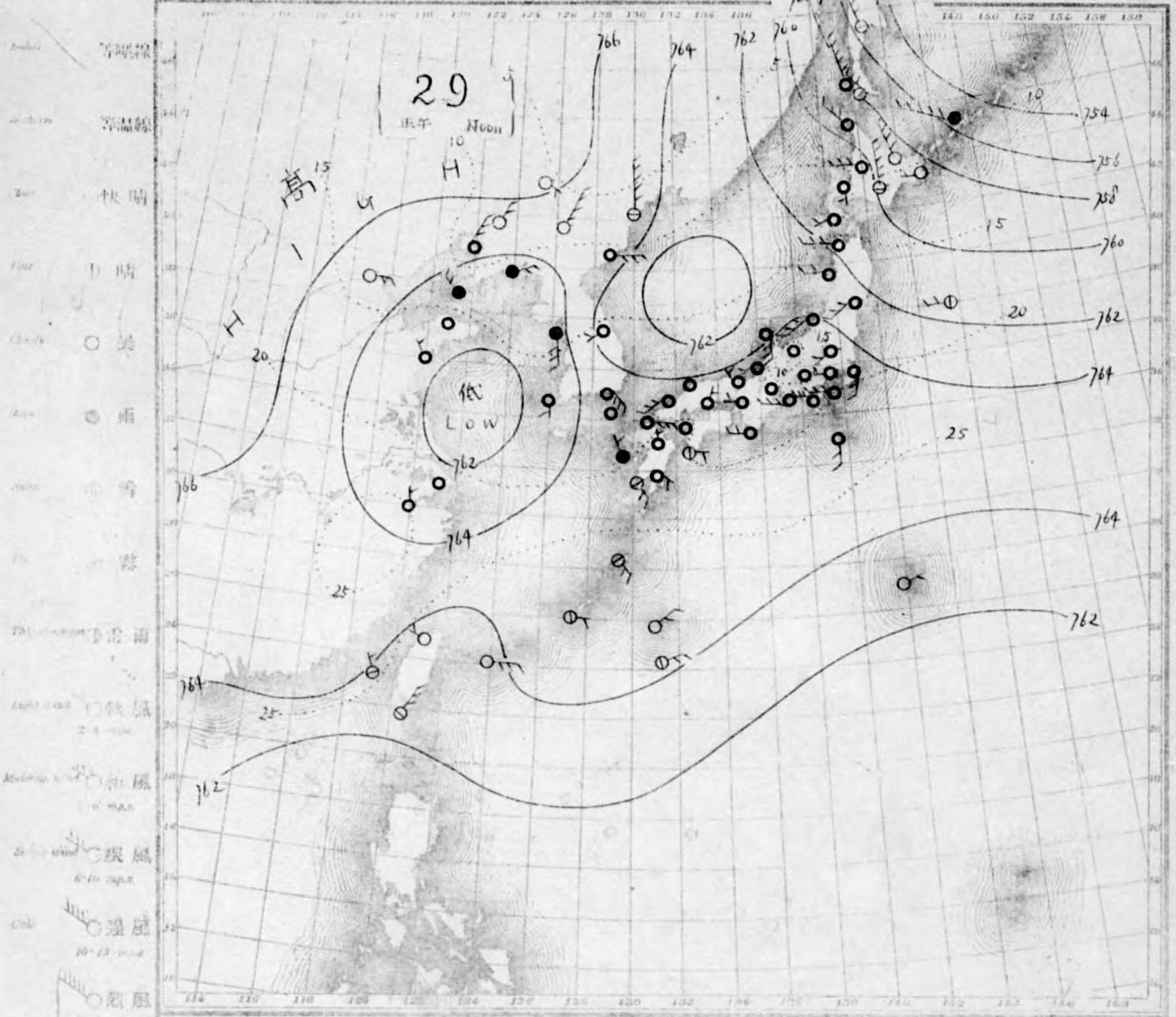


大正七年十月廿九日 東京 山田 忠 田 山 堂 華 清 著 刊  
東京 山田 忠 田 山 堂 華 清 著 刊



16321

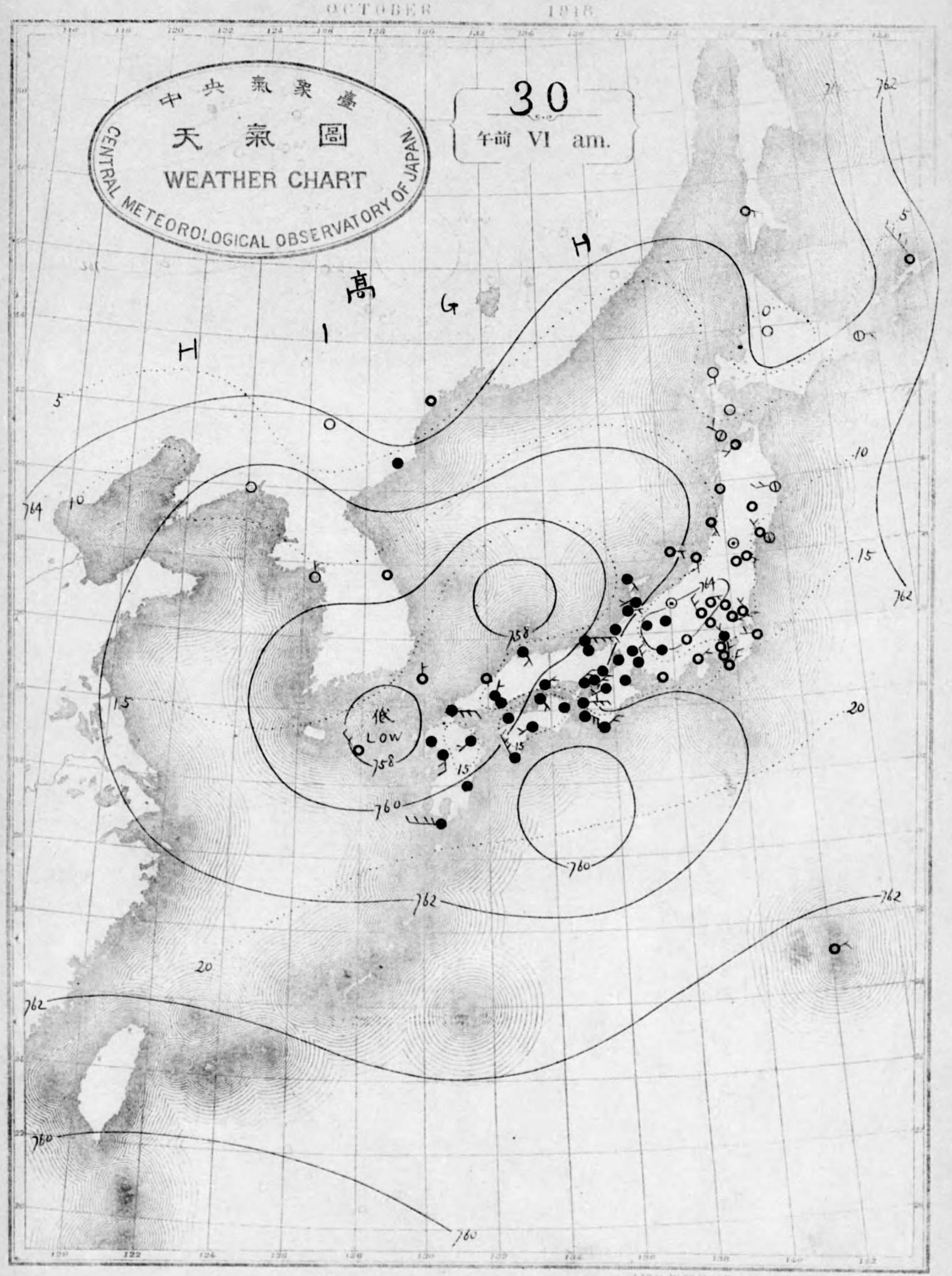
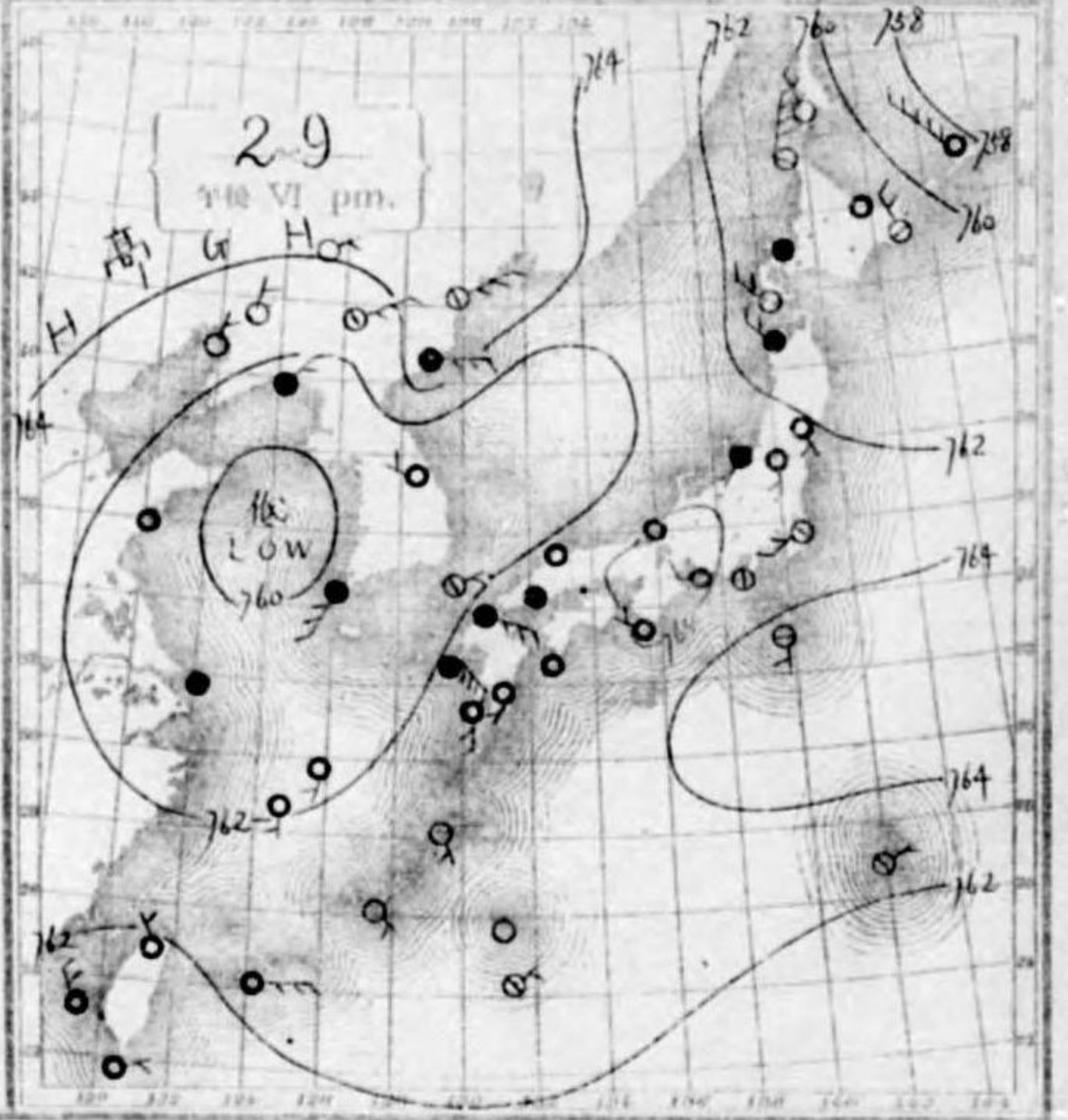
大正七年十月



天氣概況

低氣壓紀州半島、沖合、頭、東北東、進行、又朝鮮海峽附近、低氣壓、東北東、進行、直線、朝鮮海峽、附近、高氣壓、東北東、進行、洲、擴張、本邦、高氣壓、東北東、進行、天、北、海、道、二、雨、天、九、州、東、部、多、晴、天、所、多、朝鮮

南西諸島、北東、風、九、州、南、海、道、南、部、順、戸、内、山、嶺、道、北、西、風、天、氣、良、九、東、海、道、中、山、道、北、西、風、雨、後、霽、北、海、道、南、東、風、天、氣、悪、ノ、リ

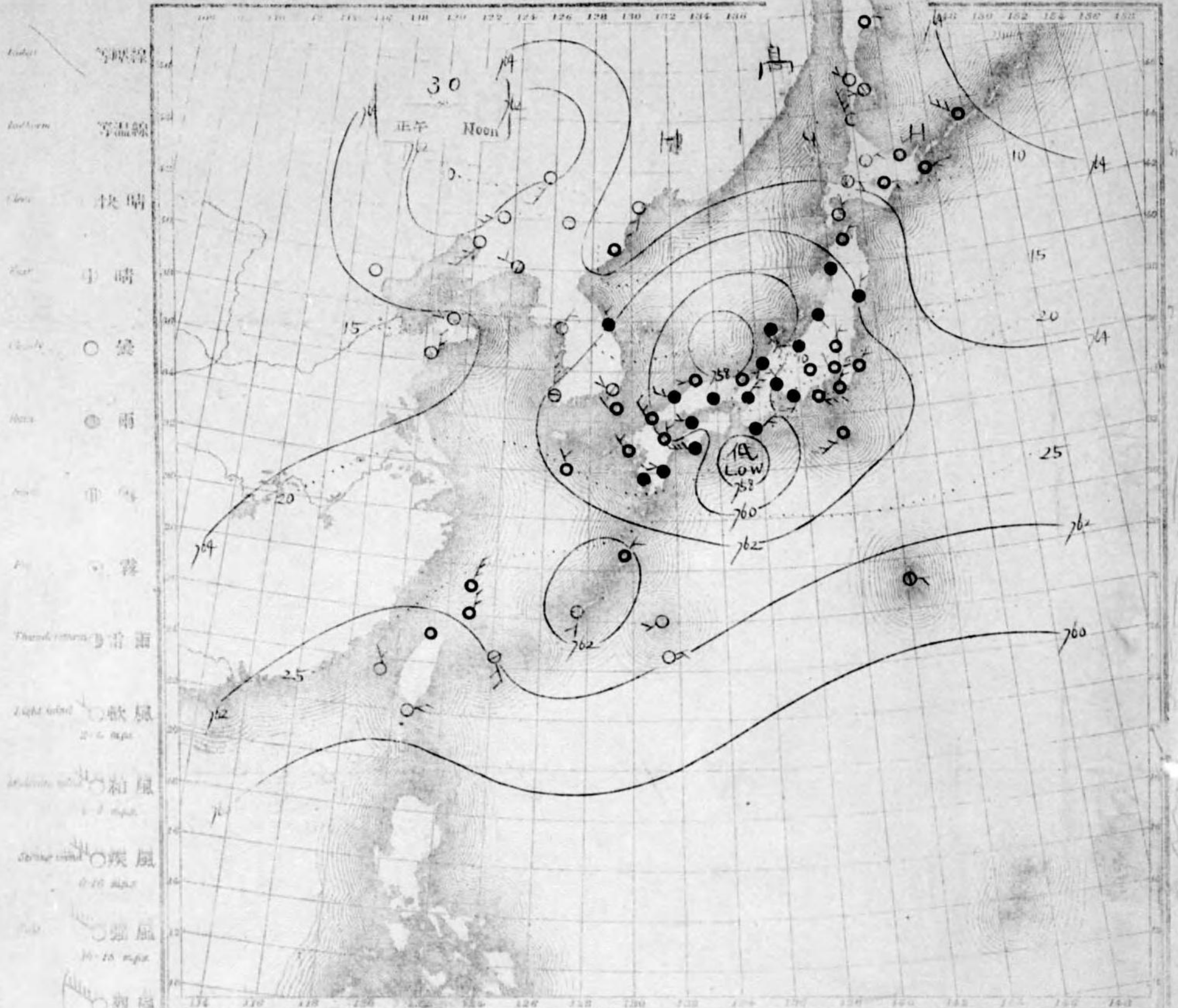


中央氣象臺  
天氣圖  
WEATHER CHART  
CENTRAL METEOROLOGICAL OBSERVATORY OF JAPAN

30  
午前 VI am.

111,153,22

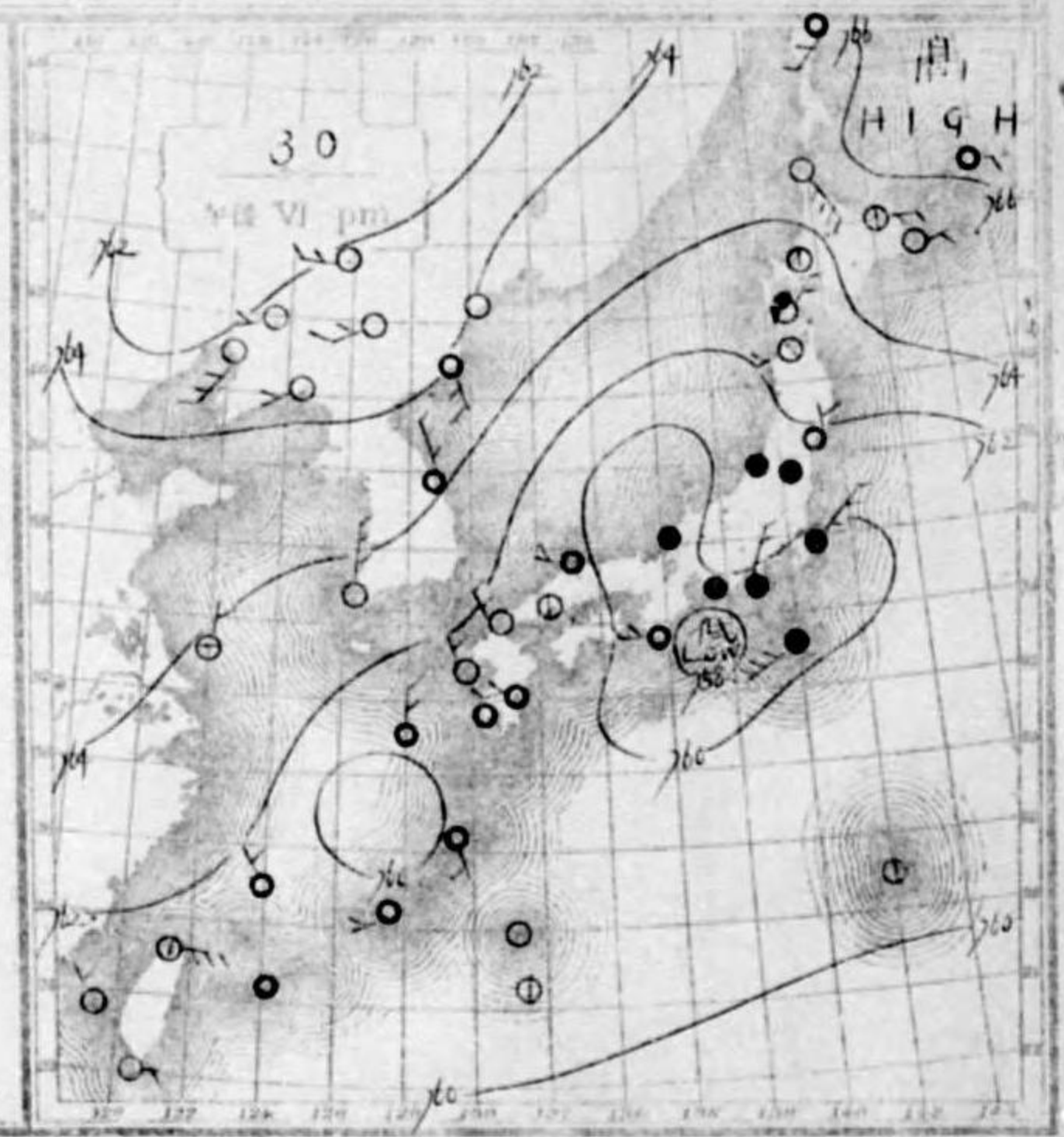
大正七年十月



- 等壓線
- 等溫線
- 快晴
- 中晴
- 曇
- 雨
- 雪
- 霧
- 雷
- 吹風
- 和風
- 疾風
- 暴風
- 烈風
- 烈風
- 烈風
- 烈風
- 烈風

**天氣概況**

低氣壓今支島南方岸上在ノ東北東ニ進行ス而シテ  
 南西諸島ハ北東ノ風盛ク九州南部南海道前降  
 戸内ハ北西風晴九州北部山陰道ハ北西風雨、東海道  
 中山道ハ北西風晴北陸道奥羽地方ハ北西風雨、西部ハ  
 北西風盛、奥羽東部北海道東部ハ北西風晴

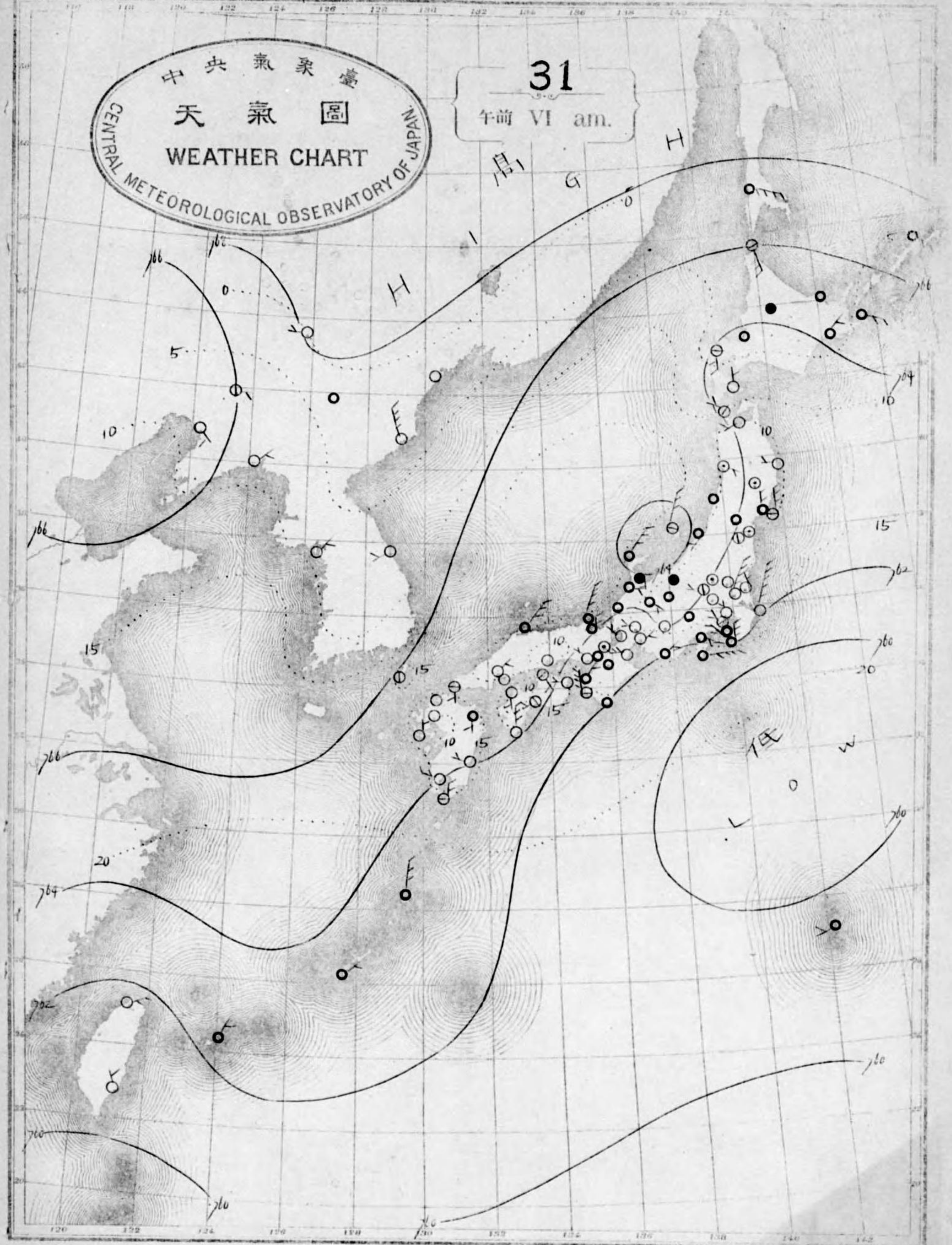


大正七年十月五日丁卯時三區用印東京  
 印刷所東京市本町三丁目三番地  
 印刷所東京市本町三丁目三番地  
 印刷所東京市本町三丁目三番地

OCTOBER 1918

中央氣象臺  
**天氣圖**  
 WEATHER CHART  
 CENTRAL METEOROLOGICAL OBSERVATORY OF JAPAN

**31**  
 午前 VI am.



可認物郵便三番目七月二年七十一番同  
 行發回一月毎行發廿二月十午七正六  
 號三三六第部氣天

2014 + 15  
+ 16

終