Kodak Gray Scale

© Kodak, 2007 TM: Kodak

A 1 2 3 4 5 6 M 8 9 10 11 12 13 14 15 B 17 18 19

Kodak Color Control Patches

© Kodak, 2007 TM: Kodak

Blue Cyan Green Yellow Red Magenta White 3/Color Black

水路誌目錄

大正十一年

水路部

公　告

水路圖誌改正上ノ報告

新發見ノ海上危險物陸岸築造物竝ニ其喪失變狀其他氣象海流等海上諸元ニシテ苟モ水路航海ノ資料トナリ現行圖誌ノ改善ニ必要ナル實見若クハ實驗ヲ爲シタル時ハ事ノ細大ヲ問ハス速カニ其當事者ヨリ直接水路部(東京市京橋區築地四[illegible]報告アランコトヲ希望ス

右便宜ノ爲『水路報告用紙』ヲ水[illegible]誌販賣所ニ備ヘ置キ無代價ニテ各航海者ノ要望ニ應ス但[illegible]モ本用紙ニ限ルニ非ス

水路圖誌販賣所

[illegible]所ニ於テ販賣シ一般ノ需要ニ應ス

麹町區有樂町一丁目一番地	日本郵船株式會社	
[illegible]市海岸通リ一丁目十番地	同	神戸支店
[illegible]崎市梅香崎町三番地	同	長崎支店
函館區船場町十九番地	同	函館支店
大阪市西區川口町二十六番地	同	大阪支店
門司市濱町六番地	同	門司支店
朝鮮釜山浦埋立新町七番地(大池源二)	同	釜山代理店
清國上海米租界北揚子路第三番戸	同	上海支店
神戸市明石町三十二番	日本船主協會	

雜用海圖ニ限リ右ノ外尚左ノ各所ニ於テ販賣ス

販賣者	東京市麹町區隼町四番地	川流堂小林又七
次販賣者	全國各地書肆	

凡　例

○本目錄ハ大正十一年一月一日現在ノ調査ニ係ル水路部出版海圖、水路誌、雜書類ヲ揭載シ又タ特ニ帝國海軍艦船ノミニ供給ス可キ書誌類(非賣品)ヲモ混載ス

○本目錄出版後ニ刊行シタル圖誌類ハ「水路告示」ニヨリテ公告ス

○刊行欄內ニ記スル年月ハ新版ト改版トヲ問ハス新ニ刊行シタル年月ヲ示ス

○刊行欄內ノ數字假令ハ「32－1」ハ明治三十二年一月「2－6」ハ大正二年六月等ノ略字ニシテ「10」以下ノ年數ハ大正「20」[illegible]以上ノ年數ハ明治ナリ

○尺度欄內ニ揭クル[illegible]テ一海里卽チ緯度一分ニ當ル吋數又ハ糎數ヲ揭ク

但小尺度ニ係ルモ[illegible]一度ノ吋數ヲ揭ケ＊符ヲ附ス然レトモ該數ハ尺度ノ概略ヲ示スモノナリ

○海圖ノ各尺度ニ對スル實形分數[illegible]

但一浬ヲ 6080呎＝72960 吋トシ計上

吋	糎	尺度	吋	糎	尺度	吋	糎	尺度
0.3	0.76	1/243200	3	7.62	1/24320	7	17.78	1/10422
0.5	1.27	1/145920	4	10.16	1/18240	8	20.32	1/9120
1	2.54	1/72960	5	12.70	1/14592	9	22.86	1/8106
2	5.08	1/36480	6	15.24	1/12160	10	25.40	1/7292

○圖名ノ左欄外ニ米符ヲ附シタルモノハ水深高程ヲ米(メートル)單位ニテ調製セル海圖ナルヲ示ス

○圖名欄內ニ◎符ヲ附セルモノハ大正七年水路告示第二六六項ニ依ル經度十一秒改正ノ海圖ナルコトヲ示ス

○圖積欄內ニ記スル「全」ハ全紙ニシテ內輪廓大約(縱三八吋橫二五吋)ナルモノヲ謂ヒ「二分一」ハ全紙ノ折半、「四分一」ハ二分一ノ折半、「大」ハ全紙ヨリ尙ホ大ナルモノヲ謂フ

○以下記スル所ノ條項ハ海軍部內ニノミ關係アルモノトス

（一）區域組別欄內ニ記スル數字「一」ハ第一區第一部海圖、「二」ハ第一區第二部海圖、「2」ハ第二區海圖、「甲」「乙」ハ海圖ノ組別ヲ示ス

（二）圖誌名ノ左欄外ニ○符ヲ附スルモノハ第一種消耗品ニシテ其他ハ備品ナリ

（三）第二區海圖及水路航海ノ參考トナルヘキ圖誌ハ貸與品ニシテ水路部及文庫ニ備ヘ請求ニ應シ現品ノアル限リ之ヲ貸與ス

大正 11. 3. 2 內交

水路部出版物

一、水路部ニ於テ發行スル主ナル圖誌類ハ次ノ如シ

（イ） 海圖　現在水路部發行海圖ハ本目錄ノ如ク東洋方面ノ一部分ノミナルモ年々之ヲ擴張シ南北太平洋及印度洋全岸ニ及ホシツヽアリ所要地區ノ海圖選出ニ際シテハ海圖索引圖（卷末ニ添付）ニ依ルヲ便トス

（ロ） 水路誌　海圖ト相俟ツテ年々發行區域ヲ擴張シツヽアリ所要地區ノ水路誌ヲ索ムルニ當リテハ水路誌索引圖（卷末添付）ヲ一覽スルヲ便トス

（ハ） 燈臺表　東洋方面ニ於ケル各種航路標識ヲ網羅シ各其概略ノ說[illegible]アリ

（ニ） 航海年表　天文航海ニ關スル諸表、日月出沒時等ニ關スル[illegible]ノ每年其翌年ノモノヲ刊行ス

（ホ） 潮汐表　日本近海ニ於ケル潮汐及潮流ニ關スル[illegible]ノ每年其翌年ノモノヲ刊行ス

（ヘ） 雜圖　氣象、海流、潮流ニ關スル諸圖及ヒ地[illegible]關スル諸圖其他星圖電信線路圖、汽船航路圖等ニシテ各詳細圖示ス

二、右圖誌類ハ最近ノ實況ニ適合セシムル[illegible]後常ニ改正增補ヲ施ス可キモノニシテ之カ爲、當部ニ於テ每週一回『水路告示』ヲ發行ス

三、水路告示ハ發行ノ都度官報ニ掲載スルノ外尙印刷物トシテ各水路圖誌販賣所ニ配布シ希望者ニハ無代價ニテ交付ス

又下記朝鮮沿岸各府廳及帝國領事館ニモ送付シアルヲ以テ該所ニ就テ臨時閱覽スルヲ得ヘシ

鎭南浦、馬山、仁川、木浦、群山、釜山、元山、淸津、孟買、新嘉坡、馬尼剌、香港、盤谷、厦門、汕頭、上海、漢口、杭州、福州、芝罘、天津、牛莊、浦鹽斯德、晩香坡、シヤトル、桑港、ホノルル、シツニー

四、前記圖誌類ハ當部ニ於テ拂下當日マテノ改補ヲ施シ拂下後ハ販賣所ニ於テ改補ヲ施スモノトス

五、海圖ハ普通航海用トシテ厚キ用紙ニ印刷スルモ一般參考用等ノ便ヲ計リ特ニ薄紙ニ印刷シ之ヲ「雜用海圖」ト稱シ水路圖誌販賣所ニ於テ比較的廉價ニ一般ノ要望ニ應ス

雜用海圖

一、本圖ハ一般參考用其他ノ用途ニ供スル爲、携帶ノ便利ヲ旨トシ海軍海圖全部ヲ薄紙ニ印刷シテ發行セルモノナリ

二、本圖ハ航海用海圖ト同一原版ニ依リ印刷シタルモノナレトモ印刷後ノ改補ヲ加ヘス且紙質多少伸縮アルヲ免レス

雜用海圖定價

大版	金參拾錢
全紙版	金貳拾錢
二分一版	金拾錢
四分一版	金五錢

目次

海圖

	頁
總圖及南太平洋諸島	1
北洲、千島列島	2
本洲東岸、南岸、南方諸島	3
內海、四國	5
本洲北西岸、北岸	6
九州、南西諸島、臺灣	7
朝鮮沿岸	10
樺太、東亞露領沿岸	12
支那沿岸（揚子江以北）	14
揚子江	15
支那沿岸（揚子江以南）	17
海南島附近及交趾支那	19
暹羅海灣及馬來半島東岸	20
菲律賓諸島	21
セレベス島及附近諸島	25
ボルネオ島及附近諸島	27
新嘉坡、麻剌加海峽及スマトラ東岸	29
スマトラ西岸、ジヤバ島及附近	30
ベンガル灣、印度洋、亞剌比亞海及紅海	32
ニユーギネア及附近諸島	34
サンドウイツチ諸島	37
マリアナ、カロリン及マーシャル諸島	38
ソロモン諸島	39
濠洲東岸	40
亞米利加西岸	41
雜圖	43

書誌

水路誌、同追補及同附錄	45
燈臺表、航海年表、潮汐表、水路報道、水路雜俎、雜書	46
英版書誌	47
用紙類其他	47

附錄

水路航海ノ參考トナルヘキ圖誌	48

海圖番號索引

番號	圖名	頁數	定價 錢
1甲	日本總部及附近諸海第一	1	150
1乙	日本總部及附近諸海第二	1	150
2甲	日本中部及朝鮮第一	1	150
2乙	日本中部及朝鮮第二	1	150
3	北洲	2	150
4	北洲及千島列島	2	150
5	小樽港	2	150
6	函館港	2	110
7	古宇島附近	2	110
8	琉璃瑁水道	2	110
10	津輕海峽	2	150
11	岩內至江差	2	150
12	擇捉島諸分圖第一	2	110
13	仝 第二	2	110
14	室蘭港	2	110
15	古釜府灣	2	70
16			
17	膽振灣	2	110
18	野付水道	2	110
19	膽振灣諸分圖	2	150
20	擇捉島諸分圖第三	2	110
21	利尻及禮文島諸錨地	2	110
22	北洲諸錨地	2	110
23	津輕海峽諸港泊地	2	110
24			
25	濱中至西別	2	150
26	釧路至濱中	2	150
27			
28	增毛至岩內	2	150
29			
30	厚岸灣	2	110
31			
32	奧尻島及福島、福山錨地	2	110
33	宗谷海峽	2	150
34	襟裳岬至色丹島	2	150
35	幌筵島附近諸分圖第一	2	110
36			
37	色丹島至紋別錨地	2	150
38			
39			
40	北洲西岸北部諸分圖	2	110
41	枝幸至小樽	2	150
42	國後島及近海	2	130
43	小樽港至襟裳岬	2	150
44	乳呑路泊地及斜古丹港	2	70
45	擇捉島	2	150
46	勝浦灣及近海	3	110
47	本洲東岸南部諸分圖	3	110
48	南方諸島	3	150
49	南方諸島諸分圖第一	3	110
50	仝 第二	3	110
51	伊豆諸島	3	150
52			

番號	圖名	頁數	定價 錢
53	大舟渡港及山田港	3	110
54	石之卷灣至宮古港	3	150
55	館山灣及附近	3	150
56	陸前諸港灣	3	110
57	犬吠埼及內浦灣	3	110
58	勝浦灣及附近	3	110
59	紀伊水道諸港	3	70
60	品川灣	3	150
61	東京海灣至紀州大島	3	150
62	東京海灣至金華山	3	150
63	根岸灣	3	110
64	石濱及附近	3	150
65	浦賀港	3	110
66	橫濱港近海	3	110
67	橫濱港	3	110
68	金田灣	3	110
69			
70	伊勢海及三河灣	3	150
71			
72	金華山至津輕海峽	3	150
73	鳥羽港及古和座、方座港	3	110
74	田邊灣	3	110
75	尾鷲灣及近海	3	150
76	赤石鼻至合口鼻	3	150
77	尾鷲灣至和歌浦灣	3	150
78	濱島港及近海	3	150
79	的矢港	3	110
80	劍埼至御前埼	3	150
81	御藏島至鳥島	3	150
82	妻良子浦及江之浦	3	110
83	鳥島至母島列島	3	150
84	伊豆西岸諸港	3	70
85	松島水道	7	110
86	小笠原群島及火山列島	3	110
87			
88	網代港及近海	3	70
89	清水港	3	110
90	東京海灣	3	150
91	浦賀港及近海	3	110
92			
93	三崎瀨戶附近及小多和灣	3	110
94	四日市港	3	110
95	津泊地	4	110
96	下田港及近海	4	110
97	由良內及比井灣	4	110
98	和歌浦附近	4	110
99	紀伊諸港	4	150
100甲	內海一名瀨戶內東部	5	150
100乙	內海一名瀨戶內西部	5	150
101	神戶港	5	150
102			
103	三原瀨戶及附近	5	170
104	來島海峽及附近	5	150

番號	圖名	頁數	定價
			錢
105	須崎港及野見浦	5	110
106	和泉灘及播磨灘	5	150
107	橘浦	5	70
108	室戸埼至足摺埼	5	150
109	岩松港及平城港	5	110
110	浦戸港及高知	5	110
111	鳴門近海	5	110
112	鳴門	5	150
113	玖波灣	5	110
114	尾道瀨戸	5	110
115	油谷灣	6	110
116	境港及附近	6	70
117	宮津灣近海	6	110
118	宮津灣及栗田灣	6	110
119	宿毛港及附近	5	110
120	能登半島	6	150
121	穴水及七尾灣	6	150
122	佐渡島	6	150
123	大阪港	5	150
124	隱岐全島	6	150
125	宇品港	5	110
126	德山灣及附近	5	150
127	下關海峽東口附近	5	110
128	門司及下關港	5	150
129	周防灘諸港泊地	5	110
130	鞆津	5	70
131	明石瀨戸及附近	5	110
132	來島海峽	5	110
133	出雲海岸	6	150
134	瀨戸崎港	6	110
135	下關海峽	5	150
136	角島至江崎港	6	150
137甲	備讃瀨戸東部	5	150
137乙	全　西部	5	150
138	宇和島灣	5	110
139	餘部埼至安島埼	6	150
140	由利島至祝島	5	150
141	來島海峽至由利島	5	150
142	廣島灣	5	150
143	陸奥海灣	6	150
144	新潟港至津輕海峽	6	150
145	新潟港至男鹿半島	6	150
146	敦賀灣至新潟港	6	150
147	奥羽越沿岸諸分圖	6	110
148	船川灣及土崎錨地	6	110
149	角島至地藏崎	6	150
150	大阪灣	5	110
151	豊後水道	5	150
152	大島瀨戸	5	110
153	備讃瀨戸及備後灘	5	150
154			
155	播備諸港	5	110
156	八幡濱港及近海	5	110
157	紀州大島至鹿兒島灣	5	170
158	七尾灣	6	150
159	高山岬至三國港	6	150
160	三國港及敦賀灣	6	110
161	經ヶ岬至常神埼	6	150
162	日本海西部	6	150
163	柳瀨戸至猫瀨戸	5	110
164	濱田近海	6	110
165	伊萬里灣口至生月瀨戸	7	150
166	伊萬里灣附近	7	150
167	二見灣及附近	6	110
168	戀原及阿須港	7	110
169	島原海灣	7	150
170	八代海北部	7	110
171	若松港	7	150
172	三池港及泊地	7	110
173	對馬全島	7	150
174	八代海	7	150
175	對馬東岸諸港泊地	7	110
176	對馬西岸諸港泊地	7	110
177	壹岐島	7	150
178	長島海峽	7	150
179	九州北部(下關海峽至平戸瀨戸)	7	150
180	九州	7	150
181	油津及外浦	7	110
182甲	鹿兒島海灣口至奄美大島	7	150
182乙	奄美大島至沖繩島	7	150
183	山村灣及龜津泊地	7	110
184	猪之串及米水津灣	7	110
185	有明灣	7	110
186	伊萬里外灣及假屋港	7	110
187	九州北西部(長崎至對馬)	7	150
188	唐津灣	7	110
189	九州南部(牛深至折生迫)	7	150
190	福岡灣	7	110
191	九州東岸諸分圖	7	110
192	九州西岸諸分圖	7	150
193	平戸瀨戸	7	110
194	三角港附近	7	110
195	呼子港及附近	7	110
196	下關海峽至釜山港	7	150
197	長崎港	7	110
198	伊萬里外灣至長崎港口	7	150
199	船浮港	7	110
200	牛深港及附近	7	110
201	下關海峽西口附近	7	150
202	佐伯灣	7	150
203	長崎至口之津	7	110
204	寺島水道	7	110
205	長崎至山東高角	7	150
206	天草列島及八代海	7	150
207	阿久根至枕崎	8	150
208	柳之瀨戸附近	8	110

番號	圖名	頁數	定價
			錢
209	中甑浦及附近	8	110
210	長崎至厦門	8	150
211	淡水港及後壠泊地	8	110
212	臺灣西岸諸港泊地	8	110
213	大立島至甑列島	8	150
214	鹿兒島港及附近	8	110
215	平戸島南部及附近	8	150
216	南西諸島諸分圖第一	8	150
217	五島列島諸分圖第一	8	110
218	南西諸島諸分圖第二	8	110
219	鳳鼻頭至枋寮	8	110
220	卑南至花蓮港	8	150
221	鹿兒島海灣	8	150
222	沖繩島南部	8	150
223	五島列島諸分圖第二	8	110
224	石垣泊地	8	110
225	奄美大島	8	150
226	沖繩群島	8	150
227	運天港	8	110
228	八罩列島	8	110
229	伊平屋列島南部	8	110
230	基隆港	8	110
231	花蓮港至三貂角	8	150
232	臺灣全島	8	150
233	火燒島至紅頭嶼諸分圖	8	110
234	舊港泊地至海口泊地	8	150
235	澎湖列島	8	150
236	澎湖水道	8	150
237	慶良間海峽	8	110
238	久米島南部	8	110
239	臺灣東岸諸分圖	8	110
240	瀨底錨地	8	110
241	狩俣錨地	8	110
242	大浦灣	8	110
243	那霸港	8	110
244	臺灣島及海峽	8	150
245	臺灣西岸諸分圖第一	8	110
246	全　第二	8	110
247	全　第三	8	110
248	三貂角至舊港泊地	8	150
249			
250甲	鷲鑾鼻至卑南	8	150
250乙	高雄至鷲鑾鼻	9	150
251	オコツク海	12	150
252甲	間宮海峽南部	12	150
252乙	全北部及黑龍江口	12	150
253	オホツク海西部	12	150
254甲	韃靼海灣北部	12	150
254乙	全　南部	12	150
255	アメリカ灣	12	110
256	オホツク海北部	12	150
257	スラビアンスキー灣及シジミ灣	12	110
258	ボストク灣	12	110
259	オホツク海北東部	12	150
260	堪察加西岸	12	150
261	堪察加東岸北部諸錨地	12	110
262甲	樺太南部	12	150
262乙	全　北部	12	150
263	アムール灣附近	12	150
264	セント、ウラジミル灣及セント、オルカ灣	12	150
265	シャーウフ灣	12	110
266	日本海峽至東ボスポラス海峽西口	12	150
267	烏蘇里灣	12	150
268	浦鹽斯德港	12	150
269	カラガ港至イルピンスキー角	12	150
270	露領沿海州諸分圖第一	12	110
271	全　第二	12	110
272	オホツク海諸泊地第一	12	110
273	スツレローク灣至アメリカ灣	12	150
274			
275	エギスペデション灣及ノブゴロード灣	12	110
276	ボボロトニ岬至モソロバ角	12	150
277	洛山灣至ウスペニヤ灣	12	150
278			
279	アバチヤ灣	12	110
280	アバチヤ外灣	12	110
281	東ボスポラス海峽	12	150
282	樺太東岸諸分圖第三	13	110
283	露領沿海州諸錨地	13	110
284			
285	ナチキンスキー岬至アナヴイリ灣	13	150
286	ロパツカ岬至ストルポビ岬	13	150
287	堪察加半島	13	150
288	オホツク海諸分圖	13	150
289	エイリネア灣	13	110
290	堪察加東岸諸分圖	13	110
291	樺太東岸諸分圖第一	13	150
292	大泊泊地	13	110
293	亞庭灣諸分圖	13	150
294	樺太西岸諸分圖第一	13	110
295	全　第二	13	150
296	眞岡港及幌泊泊地	13	110
297	樺太東岸諸分圖第二	13	110
298	オゼルニ岬至カラガ港	13	150
299			
300	コマンドルスキー列島	13	150
301	朝鮮	10	150
302	朝鮮叢島南部	10	150
303	三島至大黑山群島	10	150
304	朝鮮南東岸及對馬	10	150
305	釜山港至竹邊灣	10	150
306	竹邊灣至水源端	10	150
307	水源端至咸興灣	10	110
308	咸興灣至舞水端	10	150
309	舞水端至豆滿江	10	150
310	造山灣、雄基灣	10	110

番號	圖名	頁數	定價
			錢
311	永興灣	10	110
312	元山津及西湖津	10	110
313	釜山港	10	150
314	退潮浦及附近	10	110
315	朝鮮東岸北部諸分圖第一	10	110
316	仝　第二	10	110
317	仝　第三	10	110
318	仝　第四	10	110
319	新浦錨地	10	110
320	咸興灣	10	110
321			
322	濟州島諸錨地	10	110
323	仁川港	10	110
324	迎日灣及庫底浦	10	110
325	牙山錨地及附近	10	110
326	漢江近海	10	150
327	仁川港及近海	10	150
328	三島近海	10	110
329	沙長浦	10	150
330	牛島及附近	10	110
331	所安港	10	110
332	長箭洞錨地	10	110
333	群山浦及附近	10	110
334	大黑山群島至格列飛列島	10	150
335	古群山群島	10	110
336	羅州群島北部附近	10	150
337			
338	蔚山港	10	110
339	木浦港及附近	10	150
340	珍島東部至長直路	10	150
341	孟骨群島至珍島西部	10	110
342	麗水港及附近	10	110
343	小乳蠶角至鴨綠江口	10	150
344	鳴洋渡	10	110
345	朝鮮西岸南部諸錨地	10	110
346	海州邑錨地	10	110
347	巉島至耳島浦	11	150
348甲	大同江第一	11	150
348乙	大同江第二	11	150
349	多獅島錨地	11	110
350	鴨綠江	11	150
351	澳門至大星簪岩	17	150
352	揚子江(夔州府至重慶府)	15	150
353	遼河第一(河口至田庄臺)	14	150
354	仝　第二(河口至曹家塘)	14	150
355	仝　第三(曹家塘至懷子臥)	14	110
356	大清河至山海關	14	150
357	金州灣至復州灣	14	150
358	旅順港及近海	14	110
359	紅石嘴至遼河口	14	150
360	出島至芝罘圓崖	14	150
361	龍門港	14	150
362	旅順港	14	110
363	遼東半島及附近	14	150
364	威海衛及附近	14	150
365	大孤山泊地	14	110
366	威海衛錨地	14	150
367	バイアス灣	17	110
368	三都澳南部	17	150
369	關東半島及附近	14	170
370	山東省沿岸諸分圖	14	110
371	膠州灣及萊州灣	14	150
372	石島灣至山東高角	14	150
373	鳥嘴頭至石島灣	14	170
374	裡島灣至出島	14	150
375	龍口港	14	110
376	腰島岬至烏嘴頭	14	150
377	秦皇島近海	14	110
378	青島港及附近	14	150
379	膠州灣及附近	14	150
380	大連內港	14	110
381	香港至遼東海灣	14	150
382	支那海	17	150
383			
384			
385	上海港	15	150
386	長塗港及附近	17	110
387	石島灣及附近	14	110
388			
389			
390	裏長山列島	14	150
301	ソルントン港	14	110
392	黃海北部及渤海	14	150
393			
394			
395			
396	大連灣	14	150
397	直隸海峽	14	110
398	崇明島南側	15	150
399	猥山澤及附近	15	150
400	江陰附近	15	150
401甲	吳淞江一名黃浦江第一	15	150
401乙	吳淞江一名黃浦江第二	15	150
401丙	吳淞江一名黃浦江第三	15	150
402	閩江	17	150
403	碣石灣	17	110
404	トロ港及附近諸錨地	17	150
405	ロング港及附近	17	150
406	金星門港及アバーディーン港	17	110
407	東引至溫州灣	17	150
408	三洲灣	17	110
409	灣竹洲至プラザース角	17	170
410	西江第三(硯廠至梧州府)	17	150
411	北江(三水至韶州府)	17	150
412	西江第二(三洲至硯廠)	17	150
413甲	黃埔至廣東第一	17	150

番號	圖名	頁數	定價
			錢
413乙	黃埔至廣東第二	17	150
414	廣東港	17	150
415	珠江三角洲	17	150
416	南丫東水道	17	150
417			
418	三都澳附近	17	150
419甲	香港東部	17	150
419乙	香港西部	17	150
420	香港島	17	150
421	香港附近	17	150
422	香港	17	150
423	珠江一名廣東河及西部	17	170
424	支流珠江一名廣東河第二(龍穴嘴至タイガー島)	17	150
425	仝第三(タイガー島至セコンド、バー塔)	17	150
426	仝第四(セコントバー塔至莫埔及長山島)	17	150
427	仝第五(黃埔水道及長山島至廣東)	17	150
428	スターリング灣及附近	17	170
429	白河一名北京河第一(河口至葛沽)	14	170
430	仝　第二(葛沽至天津)	14	150
431			
432			
433	香港至大鵬灣	17	150
434	大鵬灣	17	150
435	厦門內港	17	150
436	厦門外港	17	170
437	厦門港及附近	17	170
438	シェルター港及ロッキー港	17	150
439	溫州灣至韭山列島	17	150
440	馬尾至福州府	17	110
441甲	韭山列島至揚子江	17	150
441乙	杭州灣	17	70
442	韭山列島至象山浦	18	110
443	兄弟嶼至烏坵嶼	18	150
444	甬江附近	18	150
445	溫州港及附近	18	150
446	烏坵嶼至東引	18	150
447	羅星島錨地及附近	18	110
448	海壇海峽	18	150
449	海壇海峽狹部	18	150
450	紅日、ラッゲッド二島間之水道	18	110
451	支那海諸礁	19	150
452	海南島南岸諸港灣	19	110
453	海口灣	19	110
454	海南海峽	19	170
455			
456			
457	西江第四	18	150
458	定海港及附近	18	110
459	溫州港	18	150
460	パラセル群島及マクルズ、フィールド堆	19	150
461			
462			
463	銅山港及浮頭灣	18	110
464	支那東岸諸分圖	18	150
465	支那海岸諸錨地	18	110
466	泉州港	18	110
467	圍頭及深滬灣	18	110
468			
469	香港至兄弟嶼	18	170
470	大潭灣	18	110
471	象山浦至甬江	18	150
472	象山浦	18	110
473	三門灣及石浦港	18	110
474	南澳島	18	110
475	汕頭港	18	150
476			
477	沙埕港	18	110
478			
479			
480			
481			
482			
483			
484			
485			
486			
487	九江及附近	15	110
488			
489			
490	揚子江南方附近	18	150
491	揚子江口附近	18	150
492	揚子江口南方近海諸分圖	18	150
493	揚子江(上海至南京)	15	150
494	仝　(南京至東流)	15	150
495	仝　(東流至漢口)	15	150
496	仝　(漢口至コンプトン直路)	15	150
497	仝　(コンプトン直路至夔州府)	15	150
498	漢水(漢口至安陸府)	15	110
499	漢口	15	150
500	揚子江諸分圖第一	15	150
501	仝　第二	15	110
502	仝　第三	15	110
503	仝　第四	15	150
504	仝　第五	15	110
505	鄱陽湖	15	150
506	湘江第一(岳州府至灣河口)	15	150
507	仝　第二(灣河口至馬家河)	15	150
508	沅江第一(臨沚口至沅江)	15	150
509	仝　第二(沅江至常德)	15	150
510	湘江諸分圖	15	110
511	洞庭湖及湘江	15	150
512	沅江第三(南嘴至接港口)	15	150
513	サンデー島至南嘴	15	150
514	岳州至南嘴	15	150
515イ	上揚子江(宜昌至重慶)第一	15	110
515ロ	仝　第二	15	110

番號	圖名	頁數	定價
515ハ	上揚子江(宜昌至重慶)第三	15	110
515ニ	全 第四	15	110
515ホ	全 第五	15	110
515ヘ	全 第六	15	110
515ト	全 第七	15	110
515チ	全 第八	15	110
515リ	全 第九	15	110
515ヌ	全 第十	15	110
515ル	全 第十一	15	110
515ヲ	全 第十二	15	110
515ワ	全 第十三	16	110
515カ	全 第十四	16	110
515ヨ	全 第十五	16	110
515タ	全 第十六	16	110
515レ	全 第十七	16	110
516	嘉陵江一名重慶小河	16	110
517			
518			
519甲	上揚子江(重慶至屏山縣)第一	16	110
519乙	全 第二	16	110
519丙	全 第三	16	110
519丁	全 第四	16	110
519戊	全 第五	16	110
519己	全 第六	16	110
519庚	全 第七	16	110
520イ	峨江(叙州府至成都府)第一	16	110
520ロ	全 第二	16	110
520ハ	全 第三	16	110
520ニ	全 第四	16	110
521			
522	電白港至澳門	18	150
523	重慶港	16	150
524			
525甲	支那海北部西區	18	150
525乙	全 東區	18	150
526	廣州灣附近	19	150
527	マッシエー河	19	150
528	電白港	19	110
529甲	支那海南部東區	19	150
529乙	全 西區	19	150
530	プラタス礁及プラタス島	19	110
531	シブコ灣北岸	27	170
532	デント港タワオ泊地	27	110
533			
534	ボルネオ東岸諸灣及諸錨地	27	110
535	カガヤンスル及附近諸島	27	110
536	シマタハン河及セルドン河	27	150
537			
538	サンダカン港	27	150
539			
540	シラム港	27	150
541	ガヤ灣至サンダカン港	27	150
542	タガナク島至タウィタウィ島	27	150
543	ジェッセルトン港	27	110
544	セサジャブ及ブルンガン河	27	150
545	ベラウ河	27	150
546			
547			
548	マンカリハット角至サンタン角	27	150
549			
550			
551	パラムバンガン島及パラバック島諸錨地	27	150
552	タムベラン群島	27	150
553	ミットフォード港	27	110
554	パラバック海峽及婆羅、パラワン間諸水道	27	150
555			
556	サムバ1角至ベラスバサー角	27	170
557			
558	ランカヤン至サンダカン港	27	170
559	ダーベル灣	27	170
560	マルヅ灣	27	150
561	マラワレ島至ランカヤン	27	150
562	婆羅北西岸第三(サラワク河至シリク岬)	27	110
563	全 第四(シリク岬至タタン角)	27	110
564	ボルネオ諸分圖	27	150
565	婆羅北西岸第五(タタン角至パラム角)	27	110
566	アムボン灣及ウスカン灣	27	150
567	アムボン灣至サムバンマンギオ角	27	150
568	ダムピル角至ガヤ頭	27	150
569	ノソン角至アムボン灣	27	170
570	ブルニ灣及附近	27	150
571	ムアラ港及ブルニ河附近	27	150
572	ビクトリア港	27	110
573			
574	ボルネオ北西岸第六(パラム角至ノソン角)	27	150
575	サラワク河	27	150
576	ボルネオ北西岸第二(アヒ角至サラワク)	27	110
577	ナツナ諸島諸分圖	27	150
578	パユンガ角至ダツ角	27	150
579	北ナツナ諸島	27	170
580	アナムバ列島北東群島	28	150
581	アナムバ列島	28	150
582	シブコ灣北西部	23	170
583	ポンチアナク至パユンガ角	28	150
584	マサ、チガ島至ポンチアナク	28	150
585	ベラス、バサー角至マサ、チガ島	28	150
586	バンカ海峽至新嘉坡	29	150
587	バンカ海峽	29	150
588	カリマタ海峽	29	150
589	バンカ及ガスパル海峽	29	150
590	バンカ海峽附近	29	150
591	バンカ海峽南口	29	150
592	ガスパル海峽	29	150
593	サンダ海峽及附近	30	150
594			
595	タンジョン、バンダン附近	29	110

番號	圖名	頁數	定價
593	蘇麻答臘西岸諸分圖	30	110
597			
598	コニンジン灣及パダン泊地	30	110
599	マサン角至インドラプラ角	30	150
600	蘇麻答臘西岸諸錨地	30	110
601	スマトラ北西岸諸分圖	30	150
602	スマトラ西岸第一(アチエー頭至チンクク灣)	30	150
603	全 第二(チンクク灣至サンダ海峽)	30	150
604	スマトラ西岸錨地諸分圖	30	110
605			
606	スマトラ西岸諸錨地第二	30	110
607	スマトラ諸分圖	30	110
608	スマトラ南岸諸分圖	30	110
609	東叢島西部西區	30	150
610	ジヤバ沿岸諸分圖	30	110
611	バタビア泊地	30	150
612	ジヤバ北岸諸分圖	30	150
613	ジヤバ南岸諸分圖	30	110
614	ジヤバ島西部	30	170
615	ジロロ島諸錨地	25	110
616			
617	東叢島西部東區	30	150
618	アチエー頭至ダイアモンド角	29	150
619	ダイアモンド角至ベララ島	29	110
620	麻剌加海峽	29	150
621	麻剌加海峽諸錨地	29	110
622	ラチャド角至新嘉坡	29	170
623	ピラミッド淺灘至ペサル島	29	110
624	新嘉坡海峽	29	170
625	新嘉坡泊地	29	150
626	ケッペル港(新港)	29	150
627	リオ海峽	29	150
628	ヅリヤン、スギ及チョムボル諸海峽	29	110
629	スマトラ、リンガ及シンケプ諸島間諸水道	29	150
630	新嘉坡至チオマン島	29	110
631	スマトラ東岸諸分圖	29	110
632	アル灣	29	110
633	クラン海峽北口附近	29	110
634	スウエッテンハム港	29	150
635	クラン海峽及附近	29	150
636	ベララ島至ラチャド岬	29	170
637	彼南港及附近	29	150
638	プタン群島ベララ島	29	170
639	ベラク河附近	29	110
640	ダンヂン諸島及水道	29	150
641			
642	彼南港	29	110
643			
644			
645	呂宋島北部	21	170
646	バタン列島	21	110
647	馬尼剌灣	21	150
648	馬尼剌及カビテ錨地	21	110
649	サンタ、クルーズ港	21	110
650	呂宋島南東岸諸港泊地	21	110
651			
652			
653	呂宋島北西岸諸分圖	21	110
654	スビック港及シランダイン港	21	110
655	カヒズ至カリボ	21	150
656	菲律賓諸島諸港第二	21	150
657			
658	全 第四	21	150
659	マスバテ諸港泊地	21	150
660	イロイロ海峽及ギーマラス峽海	21	150
661	ガレラ港及ヴァラデロ灣	21	150
662	バシラン海峽	21	150
663	サマル北岸諸港泊地	21	150
664			
665	セブ港及附近	21	150
666	エスカランテ港及附近	21	150
667	ルセナ錨地、パガビラオ灣及ラゲイマノク港	21	110
668	ミサミス港	21	150
669	菲律賓諸島及近海	21	150
670	セミララ、イリン及アムボロン島	21	150
671			
672	ミンダナオ及セレベス間諸錨地	25	110
673	サン、ベルナルヂノ海峽及ミンドロ海峽間	21	150
674	セレベス海東部	25	150
675	セレベス北部諸港泊地	25	110
676	ボルネオ及ニュー、ギニー間諸分圖	25	110
677	セレベス東岸諸港泊地第一	25	110
678	スル一名ミンドロ海東部	21	150
679	東叢島東部西區	21	150
680	東叢島東部東區	21	150
681	サン、ベドロ灣至リプカン諸島	21	150
682	モツオ島至ルツノ角	25	110
683	パナン至モツオ島	25	150
684	ルツノ角至ドンド角	25	150
685	チラムタ港至ツランデンギ角	25	150
686	スールー叢島諸港	21	110
687	リプカン諸島至ナロ灣	21	150
688	ヅマンキラス灣	21	110
689	マカッサル海峽北部	25	150
690	ムルシエラゴス灣	21	110
691	ハルセイ港	21	110
692	ポンガオ錨地及附近	21	110
693	パタン島至サン、ベルナルヂノ島及ヒマガブン灣至イナモク	21	150
694	スアル港及カバリチアン灣附近	21	150
695	ポリナオ港及附近	21	150
696	スールー叢島及ボルネオ北東岸	21	150
697	菲律賓諸島諸分圖第三	22	110
698			
699	マリンヅケ島諸分圖	22	110
700	マシンロク港、マタルピ港及パラウイグ灣	22	110

番號	圖名	頁數	定價
			錢
701			
702			
703	フアン、ラン灣至安南海灣 … … … …	19	150
704	柴棍河至カム、ラン灣 … … … … …	19	150
705	キ、キク灣及附近沿岸 … … … … …	19	110
706	フアン、ラン灣 … … … … … … …	19	110
707	チャム島 … … … … … … … …	19	110
708	フエン灣及クモン港 … … … … … …	19	110
709	安南海灣 … … … … … … … …	19	150
710	チエン、ムン至トラ、コ島 … … … … …	19	150
711	クールベー港附近 … … … … … …	19	150
712	キンホン港一名シ、ナイ港、フエ河口ラク、クエン河 … … … … … … … … …	19	110
713	安南沿岸諸分圖… … … … … … …	19	110
714	ラク河至カオ、タオ諸島 … … … … …	19	150
715			
716	カムラン灣及ブンロ灣 … … … … …	19	110
717	カム、ラン灣 … … … … … … …	19	150
718			
719	柴棍河一名ドン、ナイ河 … … … … …	19	150
720			
721			
722			
723			
724			
725			
726			
727	ハイフオン附近… … … … … … …	19	150
728			
729	プロ、コンドル群島 … … … … … …	20	110
730			
731	暹羅海灣第一(タネ角至タ、クット島) … …	20	110
732	全 第二(タクト島至リアント岬)… …	20	150
733	全 第三(リアント岬至クト島) … …	20	150
734	全 第四(クト島至灣島)… … … …	20	150
735	全 第五(灣島至オビ島)… … … …	20	150
736	暹羅海灣諸分圖… … … … … … …	20	110
737	暹羅海灣 … … … … … … … …	20	150
738	盤谷河一名湄南河 … … … … … …	20	150
739	コー、シチャン港 … … … … … …	20	110
740	ラコン泊地至タネ角… … … … … …	20	150
741	カパス島至ラコン泊地 … … … … …	20	150
742	盤谷港… … … … … … … … …	20	110
743	トロン島及カムブト附近… … … … …	20	150
744	馬來半島東岸諸分圖… … … … … …	20	110
745	新嘉坡近海… … … … … … … …	20	150
746	暹羅海灣諸港泊地 … … … … … …	20	110
747			
748			
749			
750			
751	マラムパヤ浦 … … … … … … …	22	150
752	パラワン島… … … … … … … …	22	150
753	マラヌット灣及ナコダ灣 … … … … …	22	70
754	ウルガン灣… … … … … … … …	22	110
755	セントポールス灣至エマーセンシー角 … …	22	150
756	ブリンセサ港 … … … … … … …	22	110
757			
758			
759			
760			
761	バッセイン河至ペナン島 … … … … …	32	150
762	コロンジ島至ホワイト角 … … … … …	32	170
763	ランゲーン河及附近 … … … … … …	32	170
764	イラワヂ河第一(河口至ランゲーン及プロメ)	32	150
765	全 第二(プロメ至エアンダボー) …	32	150
766			
767	モールメーン河及附近 … … … … …	32	150
768	モールメーン港… … … … … … …	32	110
769	エー河附近… … … … … … … …	32	150
770	ホワイト角至メルギ … … … … … …	32	150
771	ヒゲ島至南モスコス列島 … … … … …	32	150
772甲	メルギ叢島北部… … … … … … …	32	150
772乙	全 南部… … … … … … … …	32	150
773	メルギ港附近 … … … … … … …	32	150
774	メルギ港 … … … … … … … …	32	150
775	ヘースチンゲス港及附近諸島 … … … …	32	110
776	サエル群島至麻剌加海峽西口ランカウイ島 …	32	150
777	モールメーン河至エー河 … … … … …	32	150
778	タボイ河 … … … … … … … …	32	150
779	ヒンセ灣 … … … … … … … …	32	150
780	ベンチンク海峽… … … … … … …	32	110
781			
782			
783			
784			
785			
800	太平洋北西部 … … … … … … …	1	150
801	太平洋南西部 … … … … … … …	1	150
802	濠洲北部及附近諸島諸海 … … … … …	1	150
803			
804	白令海… … … … … … … … …	1	150
805	太平洋北東部 … … … … … … …	1	150
806			
807	北太平洋東部 … … … … … … …	1	150
808	南太平洋東部 … … … … … … …	1	170
809			
810			
811			
812			
813			

番號	圖名	頁數	定價
			錢
814			
815	ニューギネア北東岸及ブーゲンビール、ニューブリテーン、ニユーアイルランド、アドミラルチー諸島及諸離礁 … … … … … …	1	150
816	コラル海及グレート、バリアー諸礁 … …	1	150
817	ギルバート諸島(キングスミル群島) … …	1	150
818	ソロモン諸島 … … … … … … …	1	150
819	ソロモン諸島至エリス諸島 … … … …	1	150
820	ニユーヘブリヂーズ諸島及ニユーカレドニア	1	150
821	エンダーベリー島至クリスマス島 … … …	1	150
822			
823	フイジー諸島至サモア諸島 … … … …	1	150
824			
825			
826			
827			
828			
829			
830			
841			
842			
843			
844			
845			
846			
847			
848			
849			
850			
851			
852			
853			
854	ガセル半島及セントジョージ水道 … … …	34	150
855	ニユーギネア北東岸諸港泊地… … … …	34	150
856			
857			
858			
859			
860			
861			
862			
863			
864			
865			
866			
867			
868			
869			
870	セント、マヂアス諸島 … … … … …	34	150
871	ダムピル海峽附近諸島 … … … … …	34	110
872	ウイツ諸島諸港泊地… … … … … …	34	150
873	ガゼレ半島西岸附近… … … … … …	34	150
874	ニニゴ群島及附近諸島 … … … … …	34	150
875	ガゼレ半島北部… … … … … … …	34	150
876	ニューブリーテン諸港泊地第三 … … …	34	110
877	ニユー、ブリテン諸港泊地第二 … … …	34	110
878	ニユー、ブリテン諸港泊地 … … … …	34	150
879	デューク、オブ、ヨーク群島 … … … …	34	150
880	ニユー、アイルランド諸港泊地第一 … …	34	110
881	ナブト灣 … … … … … … … …	34	110
882	カウイエン港及附近 … … … … … …	34	110
883	シュテッフェン海峽及パイロン海峽附近 … …	34	150
884	ニューハノヴアー及チンウオン群島諸港泊地	34	110
885	ニユー、ハノヴアー諸港泊地 … … … …		110
886	ニユー、ハノヴアー及ニユー、アイルランド北部	34	150
887	アドミラルティー諸島及諸港泊地 … … …	34	150
888	セーアドラー港… … … … … … …	34	110
889	カイセリン、アウゲスター河 … … … …	34	150
890	ハーミット諸島 … … … … … … …	34	150
891	ベルリン泊地至カスアリナー角 … … … …	34	150
892			
893	クマムバ諸島至ハムボルト灣 … … … …	34	110
894	ハムボルト灣至ベルリン泊地 … … … …	34	150
895	ニューギネア北岸諸港泊地第一 … … …	34	110
896	ニューギネア北岸諸港泊地第二 … … …	34	110
897	ニューギネア北岸諸港泊地第三 … … …	35	110
898	ニューギネア北岸諸港泊地第四 … … …	35	110
899	ニューギネア北岸諸港泊地第五 … … …	35	110
900	ドギアン諸島至ベレン海峽 … … … …	25	150
901	ベレン海峽至トモリ海灣 … … … … …	25	150
902	ボニ海灣北部 … … … … … … …	25	150
903	ボニ海灣南部 … … … … … … …	25	150
904	サラヤル海峽至タナ、ケケ島 … … … …	25	150
905	トミニ海灣諸港泊地第二… … … … …	25	110
906	セレベス東岸諸港泊地第三 … … … …	25	110
907	ボニ海灣諸港泊地 … … … … … …	25	150
908	セレベス南岸諸港泊地 … … … … …	25	110
909	スラ諸島及ボウロ島諸港泊地 … … … …	25	110
910	ジロロ及ニューギネア間諸港泊地 … … …	35	110
911	ラウト島南部至セラタン角 … … … …	23	150
912	パムカン灣至ラウト島北部 … … … …	28	150
913	パリク、パパン灣至パムカン灣 … … …	28	150
914	サンタン角至パリクパパン灣 … … … …	28	150
915	テニムバー諸島諸港泊地… … … … …	35	110
916	アル諸島諸港泊地 … … … … … …	35	150
917	セレー名カボボロル海峽 … … … … …	35	150
918	ニューギネア西岸諸港泊地第二 … … …	35	110
919	カユ、メラ灣及ラカヒア灣 … … … …	35	150
920	カイマナ灣、ピチラ灣及トリトン灣 … …	35	150
921	カムラウ灣及アルゲニ灣… … … … …	35	150
922	セレ角至コクラーフ角 … … … … …	35	150

番號	圖名	頁數	定價
			錢
923	コクラーフ角至ボス岬 … … … … … …	35	150
924	ボス岬至ラカヒア灣 … … … … … … …	35	150
925			
926			
927	アラス海峽及近海 … … … … … … …	30	150
928			
929			
930	アル諸島 … … … … … … … … …	35	150
931	カイ一名エソプ諸島 … … … … … … …	35	150
932	バンダ海諸港泊地 … … … … … … …	35	110
933	ニューギネア西岸諸港泊地第一 … … …	35	110
934	ニューギネア北西部附近諸港泊地 … … …	35	110
935	セラム島南岸諸港泊地 … … … … …	35	110
936	スムバワ中部 … … … … … … … …	30	150
937	スムバワ、フロレス及スムバ間諸海峽 … …	30	150
938	セラム島及ボウロ島間諸港泊地 … … …	35	110
939	セラム島東岸北岸及東方附近諸港泊地 … …	35	110
940	アムボイナ灣 … … … … … … … …	35	110
941	セルワツチ諸島諸港泊地… … … … … …	35	110
942	マツク、クルエル海灣 … … … … … …	36	150
943	ロチ海峽及近海 … … … … … … …	30	150
944	フロレス及ロムブレム間諸海峽 … … …	30	150
945	フロレス諸港泊地 … … … … … … …	30	110
946	フロレス西部 … … … … … … … …	30	150
947	フロレス東部至ロムブレム … … … … …	30	150
948	ロムボック至フローレス … … … … …	30	150
949	スムバワ及フロレス諸港泊地 … … … …	30	110
950	リンタ海峽及モロ海峽 … … … … …	31	150
951	スムバワ諸港泊地 … … … … … …	31	110
952	アラス海峽及諸港泊地 … … … … …	31	150
953	ジヤバ島東部 … … … … … … …	31	170
954	バリ海峽諸港泊地 … … … … … …	31	110
955	ダンピーア海峽及近海 … … … … …	36	150
956	ダンピーア海峽西部及近海 … … … …	36	150
957			
958	バリ北岸諸港泊地 … … … … … …	31	110
959	ブンダー泊地 … … … … … … …	31	110
960	瓜哇北岸諸港泊地第一 … … … … … …	31	110
961	プロ、ラウト海峽 … … … … … …	28	110
962	ブチンゲ角至サムバー角 … … … … …	28	150
963	マラタヤー角至ブチンゲ角 … … … …	28	170
964	セラタン角至マラタヤー角 … … … …	28	150
965	マカッサル海峽南部 … … … … … …	28	150
966	ボルネオ東岸諸港泊地 … … … … …	28	110
967	セレベス西岸諸港泊地第二 … … … …	25	110
968	セレベス西岸諸港泊地第三 … … … …	25	150
969	セレベス西岸諸港泊地第一 … … … …	25	110
970	セレベス西岸諸港泊地第四 … … … …	25	110
971	マカッサル北方近海 … … … … … …	26	150
972	マカッサル近海 … … … … … … …	26	150
973			
974	トモリ海灣至サラヤー海峽 … … … …	26	150
975	タナージヤムベア及附近諸島 … … … …	31	150

番號	圖名	頁數	定價
			錢
676	マハカン河口 … … … … … … … …	28	150
977			
978	セレベス東岸及南岸諸港泊地第二 … … …	26	110
979	ウキルリアム岬至バニキアン島 … … …	26	150
980	ブトン海峽… … … … … … … …	26	150
981	ロツニ角至ブトン海峽北口 … … … …	26	150
982	ペレン海峽附近諸港泊地… … … … …	26	110
983	トモリ海灣及附近諸港泊地 … … … …	26	150
984	トミニ海灣諸港泊地第一… … … … …	26	110
985			
986	スムバ一名サンダル、ウツド … … … …	31	150
987	フロレス海及チモル海 … … … … …	31	150
988	クリモンジャバ諸島至アウルアウル角 … …	31	150
989	マヅラ北岸及近海 … … … … … …	31	150
990	スラバヤ海峽至マヅラ海峽東部 … … …	31	150
991	バリ島附近… … … … … … … …	31	150
992	瓜哇北岸諸港泊地第二 … … … … …	31	110
993	スラバヤ海峽 … … … … … … …	31	150
994	サプヂ海峽… … … … … … … …	31	150
995	カンゲアン群島諸港泊地… … … … …	31	110
996	ロムボク海峽諸港泊地 … … … … …	31	110
999	瓜哇南岸諸港泊地 … … … … … …	31	110
998	フロレス及アヅナラ諸港泊地 … … … …	31	110
999	チモール附近及諸港泊地 … … … … …	31	110
1000	ロムボク諸港泊地 … … … … … …	31	110
1001	日本南海 … … … … … … … …	4	150
1002	門司至上海 … … … … … … … …	9	150
1003			
1004			
1005			
1006			
1007			
1008			
1009			
1010			
1011	幌筵島諸港泊地… … … … … … …	2	110
1012	幌筵島及近海 … … … … … … …	2	150
1013	新知灣… … … … … … … … …	2	110
1014	千島列島諸港泊地 … … … … … …	2	110
1015	新知島近海… … … … … … … …	2	150
1016	松輪島及羅處和島近海 … … … … …	2	150
1017	得撫島及近海 … … … … … … …	2	150
1018	捨子古丹島至磨勘留島 … … … … …	2	150
1019	擇捉海峽至古守海峽 … … … … … …	2	150
1020			

番號	圖名	頁數	定價
			錢
1054	師崎水道 … … … … … … … … …	4	110
1055	名古屋港 … … … … … … … … …	4	110
1056			
1057			
1058			
1059			
1060			
1061	東京海灣北部 … … … … … … … …	4	150
1062	東京海灣中部 … … … … … … … …	4	150
1063	東京海灣南部 … … … … … … … …	4	150
1064	東京海灣至青ヶ島 … … … … … … …	4	150
1065	隅田川口附近 … … … … … … … …	4	110
1066			
1067			
1068			
1069			
1070			
1101	周防灘… … … … … … … … … …	5	150
1102	伊豫灘及近海 … … … … … … … …	5	150
1103	大阪港至神戸港 … … … … … … … …	5	150
1104			
1105			
1151	三厩錨地 … … … … … … … … …	6	110
1152	津輕海峽及陸奥海灣諸港泊地 … … … …	6	150
1153			
1154			
1155			
1201	山川港及附近 … … … … … … … …	9	110
1202	高雄港… … … … … … … … … …	9	110
1203	沖繩島至臺灣 … … … … … … … …	9	150
1204	宮古島至石垣島 … … … … … … … …	9	150
1205	宮古列島 … … … … … … … … …	9	150
1206	八重山列島… … … … … … … … …	9	150
1207	石垣島至三貂角 … … … … … … … …	9	150
1208	大瀨埼至濟州島 … … … … … … … …	9	150
1209	先島群島至呂宋東岸 … … … … … … …	9	150
1210	大東島… … … … … … … … … …	9	110
1211	門司港至若松港 … … … … … … … …	9	150

番號	圖名	頁數	定價
			錢
1212	五島列島 … … … … … … … … …	9	150
1213	對島南部 … … … … … … … … …	9	110
1214	鰐浦附近 … … … … … … … … …	9	110
1215	仁田灣… … … … … … … … … …	9	110
1216	對島北部諸港泊地 … … … … … … …	9	110
1217	基隆港及近海 … … … … … … … …	9	150
1218	別府灣、臼杵灣及附近 … … … … … …	9	110
1219	別府灣諸港… … … … … … … … …	9	110
1220			
1221			
1222			
1223			
1224			
1225			
1251	釜山港至馬山浦 … … … … … … … …	11	150
1252	巨濟島近海… … … … … … … … …	11	150
1253	南海島及附近 … … … … … … … …	11	150
1254	麗水半島及附近 … … … … … … … …	11	150
1255	得粮灣及附近 … … … … … … … …	11	150
1256	時牙海及附近 … … … … … … … …	11	110
1257	牛耳群島及附近 … … … … … … … …	11	110
1258	濟州海峽 … … … … … … … … …	11	150
1259	大黑山群島… … … … … … … … …	11	110
1260	露梁水道及附近 … … … … … … … …	11	150
1261	晋州灣東部、諸水道… … … … … … …	11	110
1262	固城灣及附近 … … … … … … … …	11	110
1263	朝鮮南岸、諸港泊地第一… … … … … …	11	110
1264	釜二浦及鐵島附近 … … … … … … …	11	150
1265			
1301	愛耶岬至松村川 … … … … … … … …	13	150
1302	樺太東岸中部 … … … … … … … …	13	150
1303	樺太北岸附近 … … … … … … … …	13	150
1304			
1305			
1306			
1307			
1308			
1309			
1310			

番號	圖名	頁數	定價
			錢
1451	急水門至ボカ、タイグリス(北區) … … …	18	150
1452	急水門至ボカ、タイグリス(南區) … … …	18	170
1453			
1454			
1455			
1601	ベルデ、アイランド水道 … … … … …	22	150
1602	ベルデ、アイランド水道至ブーリアス島 …	22	150
1603	ブーリアス島至サン、ベルナルヂノ海峽 …	22	150
1604	ボリロ海峽至サン、ミーダル灣 … … …	22	150
1605	ラゴノイ海灣及附近諸島嶼 … … … …	22	150
1606	サマル島北部 … … … … … … … …	22	150
1607	ミシドロ海峽 … … … … … … … …	22	150
1608	アムボロン島至ナソ角 … … … … …	22	150
1609	マスバテ及パナイ北部 … … … … …	22	150
1610	サマル東岸及西方近海 … … … … …	22	150
1611	パナイ南部及ネグロス西岸 … … … …	22	150
1612	タニヨン海峽及ボホル海峽 … … … …	22	150
1613	ボホル島及レーテ島西岸 … … … … …	22	150
1614	スリガオ海峽及近海 … … … … … …	22	150
1615	ブツアン灣至ミサミス港 … … … … …	22	150
1616	ミサミス港至コロナド角 … … … … …	22	150
1617	サン、フエルナンド港及附近 … … … …	22	150
1618	ルバン島 … … … … … … … … …	22	110
1619	コロン灣及附近 … … … … … … …	22	150
1620	リンガエン海灣至スビク灣 … … … …	22	150
1621	リンガエン海灣及附近 … … … … …	22	150
1622	ボジードル岬至サン、フルナンド角 … …	22	150
1623	ミンダナオ北岸諸港泊地第一 … … … …	22	110
1624	ミンダナオ北岸諸港泊地第二 … … … …	22	110
1625	ミンダナオ北岸諸港泊地第三 … … … …	22	110
1626	ダナガト島東岸諸港泊地 … … … … …	22	110
1627	非律賓諸島諸港第九 … … … … … …	22	110
1628	仝 第十 … … … … … …	22	110
1629	ダバオ海灣諸港泊地 … … … … … …	22	110
1630	ポロツク港及近海 … … … … … …	22	150
1631	ミンダナオ南岸諸港泊地第一 … … … …	22	110
1632	仝 第二 … … … …	23	110
1633	仝 第三 … … … …	23	110
1634	シブラン港 … … … … … … … …	23	110
1635	ミンダナオ東岸北部 … … … … … …	23	150
1636	ミンダナオ東岸南部 … … … … … …	23	150
1637	ダバオ海灣及附近 … … … … … …	23	150
1638	ツナ灣至サランガニ諸島 … … … … …	23	150
1639	ズマンキラス灣至ツナ灣 … … … … …	23	150
1640	コロナド角至ズマンキラス灣 … … … …	23	150
1641	スールー叢島北東部 … … … … … …	23	150
1642	スールー叢島南西部 … … … … … …	23	150
1643	ミンダカオ西部諸港泊地 … … … … …	23	110
1644	イサベラ水道及附近 … … … … … …	23	110
1645	ホロー錨地及附近 … … … … … …	23	110
1646	ザンボアンガ附近 … … … … … …	23	150
1647	シアシ島及ラパク島近海 … … … … …	23	150
1648	スールー叢島諸港泊地 … … … … …	23	110
1649	クーヨー諸島 … … … … … … …	23	150
1650	クリオン島至パラワン … … … … …	23	150
1651	呂宋島東岸諸港泊地第一 … … … … …	23	150
1652	呂宋島北部附近諸港泊地 … … … … …	23	150
1653	呂宋島東岸諸港泊地第二 … … … … …	23	110
1654	呂宋島東岸諸港泊地第三 … … … … …	23	110
1655	アパーリ錨地 … … … … … … …	23	110
1656	ラミツト灣及シシラン灣 … … … … …	23	150
1657	タバコ灣及アルバイ灣 … … … … …	23	150
1658	ラプラプ海峽及附近 … … … … … …	23	110
1659	カタンヅアネス島附近諸港泊地 … … …	23	150
1660	ベルデ、アイランド水道附近諸港泊地 … …	23	150
1661	ミンドロ海峽附諸港泊地 … … … … …	23	150
1662	クーヨー諸島諸錨地 … … … … … …	23	110
1663			
1664	サマル西岸及附近諸港泊地 … … … …	23	150
1665	サマル東岸諸港泊地 … … … … … …	23	110
1666	サマル東岸及南岸諸港泊地 … … … …	23	150
1667	サン、ジアニコ海峽及ジナバタス水道 … …	23	150
1668	レーテ諸港泊地 … … … … … … …	24	110
1669	セブ諸港泊地 … … … … … … …	24	150
1670			
1671	ネグロス諸港泊地第一 … … … … … …	24	110
1672	ネグロス諸港泊地第二 … … … … … …	24	110
1673	コロン灣西口 … … … … … … …	24	150
1674			
1675			
1676			
1677			
1678			
1676			
1680			
1701			
1702			
1703			
1704			
1705			

番號	圖名	頁數	定價
			錢
2010	布哇諸島 … … … … … … … … …	37	150
2011	ニイハウ至オアフ … … … … … … …	37	150
2012	オアフ至布哇 … … … … … … … …	37	150
2013	布哇 … … … … … … … … …	37	150
2014	ホノルル港 … … … … … … … …	37	150
2015	パール港 … … … … … … … …	37	150
2016	オアフ南部 … … … … … … … …	37	150
2017	ミツドウエー島 … … … … … … …	37	150
2018	セワード泊地及ウエルス港 … … … …	37	150
2019	布哇西方諸島嶼第一 … … … … … …	37	150
2020	布哇西方諸島嶼第二 … … … … … …	37	110
2021	カウアイ諸港泊地 … … … … … …	37	150
2022	オーアフ諸港泊地 … … … … … …	37	150
2023	マーラエア灣 … … … … … … …	37	150
2024	カフルイ港 … … … … … … … …	37	150
2025	マウイ諸港泊地 … … … … … … …	37	110
2026	モロカイ諸港泊地 … … … … … …	37	150
2027	布哇諸港泊地 … … … … … … …	37	150
2028	ヒロ灣 … … … … … … … … …	37	150
2029			
2030			
2101	小笠原群島至グアム島 … … … … …	38	150
2102	グアム島至ニウーギネア北西部 … … …	38	150
2103	トラック島至マーシャル諸島 … … … …	38	150
2104	サイパン島及ロータ島 … … … … …	38	150
2105	グアム島及諸港泊地 … … … … … …	38	150
2106	パラオ群島及諸港泊地 … … … … …	38	150
2107	ヤップ島 … … … … … … … …	38	150
2108	クサイ島一名ウアラン島 … … … … …	38	150
2109	トラツク島及諸港泊地 … … … … …	38	150
2110	ポナペ島 … … … … … … … …	38	150
2111	東カロリン諸島 … … … … … … …	38	150
2112	カロリン諸島 … … … … … … …	38	150
2113	マーシャル諸島 … … … … … … …	38	150
2114			
2115	ポナペ島及諸港泊地 … … … … … …	38	150
2116	カロリン諸島諸港泊地第一 … … … …	38	110
2117	仝 第二 … … … …	38	110
2118	仝 第三 … … … …	38	110
2119			
2120			
2121	マーシヤル諸島北部諸港泊地 … … … …	38	150
2122	マーシヤル諸島中部諸港泊地 … … … …	38	150
2123	マーシヤル諸島南部諸港泊地 … … … …	38	150
2124	オロール諸島 … … … … … … …	38	110
2125			
2126			
2127			
2128			
2129			
2130			
2131			
2132			
2133			
2134			
2135			
2301			
2302	ガダルカナル島及フロリダ島 … … … …	39	150
2303	グアダルカナル島諸港泊地 … … … …	39	110
2304	フロリダ島諸港泊地 … … … … … …	39	110
2305			
2306	ソロモン諸島諸港泊地第二 … … … …	39	110
2307			
2308	イサベル島諸港泊地 … … … … … …	39	150
2309			
2310	ニユー、ヂヨールヂアソナ、ソナ島至モンゴ通路 … … … … … … … … …	39	110
2311	バンゲヌ島北岸諸港泊地 … … … … …	39	110
2312			
2313			
2314			
2315			
2316			
2317	オーストリヤ浦 … … … … … … …	39	110
2318	ガヴツ港及ツラギ港 … … … … … …	39	150
2319			
2320			
2658			
2661			
2662			
2663			
2664			
2667			
2668			
2671			
2673			
2675			
2676			
2678			
2682			
2683			

番號	圖名	頁數	定價
			錢
2687			
2691			
2692			
2702			
2706			
2712			
2716			
2717			
2723			
2724			
2726			
2727			
2729			
2737			
2739			
2742			
2743			
2744			
2753			
2754			
2756			
2757			
2759			
2761			
2762			
2764			
2901	孟加拉灣 … … … … … … … … … …	32	150
2902	バッセイン河至コカナダ … … … … …	32	150
2903	コカナダ至コモリン岬 … … … … …	32	150
2923	サガー角至カルカッター … … … … …	32	150
2924	フォールス角至マトラ河 … … … … …	32	150
2936	ラマパトナム至マドラス … … … … …	32	150
2952	錫蘭島南部 … … … … … … … … …	32	150
2957	古倫母港附近 … … … … … … … …	32	150
2958	古倫母港 … … … … … … … … …	32	150
2975	アンダマン諸島 … … … … … … …	32	150
2988	ニコバル諸島 … … … … … … … …	32	110
3101	ウインゴーラ至カラチー … … … … …	32	150
3102	コモリン岬至ウインゴーラ … … … …	32	150
3135	ヴィゼアドルーグ至カッチ海灣 … … … …	32	150
3137	クンダリ島至アーネル島 … … … … …	32	150
3138	孟買內港 … … … … … … … … …	32	150
3139	孟買港 … … … … … … … … … …	32	150
3175	亞剌比亞海 … … … … … … … … …	32	170
3183	ソコトラ島至亞丁海灣 … … … … … …	32	150
3184	ソコトラ島 … … … … … … … … …	32	150
3186	ハフン角至ニコライ角 … … … … … …	32	150
3188	亞丁港 … … … … … … … … … …	33	150
3189	亞丁港及附近 … … … … … … … …	33	150
3196	亞丁海灣 … … … … … … … … …	33	150
3199	印度洋北部 … … … … … … … … …	33	150
3201	紅海 … … … … … … … … … …	33	150
3202	蘇士運河 … … … … … … … … …	33	150
3203	紅海第五 … … … … … … … … …	33	150
3204	蘇士海灣 … … … … … … … … …	33	170
3208	ジユーバル海峽 … … … … … … …	33	150
3212	紅海第四 … … … … … … … … …	33	150
3216	紅海第三 … … … … … … … … …	33	150
3229	紅海第二 … … … … … … … … …	33	150
3236	紅海第一 … … … … … … … … …	33	150
3237	ペーリーム島至ジエベルティル、グレイスカ河口 … … … … … … … … …	33	170
3241	紅海南部諸島 … … … … … … … …	33	150
3243	バブエルマンデブ海峽及附近 … … … …	33	150
3571	晩香坡島及英領格倫比亞近海 … … … …	41	150
3605	ホアン、デ、フカ海峽至ジョールジヤ海峽 …	41	150
3606	晩香坡港及附近 … … … … … … …	41	150
3614	ハロ及ロサリオ海峽 … … … … … …	41	150
3618	ホアン、デ、フカ海峽附近 … … … …	41	150
3621	エスクワイモルト港及ヴイクトリア港 … …	41	150
3641	メンドシノ岬至晩香坡島 … … … … …	41	150
3642	アドミラルチー、インレット及プケットサウンド … … … … … … … … … …	41	150
3643	シャトル港及タコマ港 … … … … …	41	150
3644	タウンセンド港及キリスト港 … … … …	41	110
3648			
3654			
3657	ボデガ角ピノス角 … … … … … … …	41	150
3658	桑港 … … … … … … … … … …	41	150
3659	サン、パブロ灣及スーイスーン灣 … … …	41	110
3660	ロスアンセルス港 … … … … … …	41	110
3661	ピノス角至コンセプション岬 … … … …	41	150
3663	コンセプション角至サン、デエゴ灣 … … …	41	150
3667			
3668	サンジエゴ灣至サンルカス岬 … … … …	41	150
3673	カリフォルニヤ灣至マンザニラ灣 … … …	41	150
3681	グァイマス港 … … … … … … … …	41	110
3683	マザトラン港、サン、プラス港 … … … …	41	110
3685	コリエンテス角至マングローブ、プラッフ …	41	150
3686	マングローブ、プラッフ至プリカ角 … … …	41	150
3687	マングローブ、プラッフ至アンセルス港 … …	41	150
3689			
3690			
3691	サンジョーセ至エレナ灣 … … … … …	41	150
3697	エレナ灣至マラ岬 … … … … … …	41	150
3701			

番號	圖名	頁數	定價
			錢
3707	巴奈馬海灣 … … … … … … … … …	41	110
3708	巴奈馬灣 … … … … … … … … …	41	150
3709	巴奈馬運河第一 … … … … … … … …	41	150
3710	巴奈馬運河第二 … … … … … … … …	41	150
3711			
3715	巴奈馬運河及附近 … … … … … … …	41	150
3716	巴奈馬運河南口附近 … … … … … … …	41	150
3717			
3730			
3738			
3739			
3741			
3742			
3746			
3748			
3751			
3754			
3758			
3763			
3766			
6001	星圖 … … … … … … … … … …	43	110
6002甲	世界全圖第一 … … … … … … … …	43	150
6002乙	全 第二 … … … … … … … …	43	150
6002丙	全 第三 … … … … … … … …	43	150
6003	地磁氣水平力圖 … … … … … … …	43	110
6004	地磁氣傾差圖 … … … … … … …	43	110
6005	世界磁針偏差圖 … … … … … … …	43	150
6006	北太平洋大圈航法圖 … … … … … …	43	150
6007	太平洋航跡圖 … … … … … … …	43	150
6008	印度洋大圈航法圖 … … … … … …	43	150
6009	揚子江本支流總圖 … … … … … …	43	40
6010	地磁氣垂直力圖 … … … … … … …	43	110
6011甲	水路部刊行海軍海圖式（甲） … … … …	43	110
6011乙	同 （乙） … … … …	43	110
6012一	海圖索引第一 … … … … … … …	43	110
6012二	全 第二 … … … … … … …	43	110
6012三	全 第三 … … … … … … …	43	110
6012四	全 第四 … … … … … … …	43	110
6012五	全 第五 … … … … … … …	43	110
6012六	全 第六 … … … … … … …	43	110
6012七	全 第七 … … … … … … …	43	110
6012八	全 第八 … … … … … … …	43	110
6012九	全 第九 … … … … … … …	43	110
6012〇	全 第十 … … … … … … …	43	110
6012一一	全 第十一 … … … … … … …	43	110
6012一二	全 第十二 … … … … … … …	43	110
6012一三	全 第十三 … … … … … … …	43	110
6012一四	全 第十四 … … … … … … …	43	110
6012一五	全 第十五 … … … … … … …	43	110
6013	南太平洋大圈航法圖 … … … … … …	43	150
6014甲	世界電信線路圖第一 … … … … … …	43	50
6014乙	全 第二 … … … … … …	43	50
6014丙	全 第三 … … … … … …	43	50
6015	世界汽船航路圖 … … … … … … …	43	170
6016			
6018	サムナー氏經緯度法用圖 … … … … …	43	150
6019			
6020	正橫距離圖 … … … … … … … …	43	110
6021	運動用圖 … … … … … … … …	43	110
6022	印度洋及太平洋西部磁針偏差圖 … … …	43	150
6023	太平洋東部磁針偏差圖 … … … … …	43	150
6024	日本近海磁針偏差圖 … … … … … …	43	150
6025	明石瀨戶潮流圖 … … … … … … …	43	110
6026	友ヶ島水道潮流圖 … … … … … …	43	110
6027	世界各地日時盤 … … … … … … …	43	非賣品
6028	日出時曲線圖 … … … … … … …	43	150
6029	日沒時曲線圖 … … … … … … …	43	150
6030一	北太平洋氣象圖（一月） … … … … …	44	30
6030二	全 （二月） … … … … …	44	30
6030三	全 （三月） … … … … …	44	30
6030四	全 （四月） … … … … …	44	30
6030五	全 （五月） … … … … …	44	30
6030六	全 （六月） … … … … …	44	30
6030七	全 （七月） … … … … …	44	30
6030八	全 （八月） … … … … …	44	30
6030九	全 （九月） … … … … …	44	30
6030〇	全 （十月） … … … … …	44	30
6030一一	全 （十一月） … … … … …	44	30
6030一二	全 （十二月） … … … … …	44	30
6031甲	北太平洋海流圖（十二、一、二月） … … …	44	30
6031乙	全 （三、四、五月） … … … …	44	30
6031丙	全 （六、七、八月） … … … …	44	30
6031丁	全 （九、十、十一月） … … … …	44	30
6032一	印度洋及濠洲近海氣象圖（十二、一、二月） …	44	30
6032二	全 （三月） … … …	44	30
6032三	全 （四月） … … …	44	30
6032四	全 （五月） … … …	44	30
6032五	全 （六、七、八月） … … …	44	30
6032六	全 （九月） … … …	44	30
6032七	全 （十月） … … …	44	30
6032八	全 （十一月） … … …	44	30
6033一	印度洋及濠洲近海海流圖（一、二、三月） …	44	30
6033二	全 （五月） … … …	44	30
6033三	全 （七、八、九月） … … …	44	30
6033四	全 （十一月） … … …	44	30
6034	備讃瀨戶朝流圖 … … … … … … …	44	50
6035	下關海峽潮流圖 … … … … … … …	44	200
6036	クダコ水道潮流圖 … … … … … …	44	110
6037甲	位置記入用圖 … … … … … … …	44	非賣品
6037乙	位置記入用圖 … … … … … … …	44	非賣品

水路圖誌目錄

總圖及南太平洋諸島

番號	圖名	尺度	刊行年月	圖積	定價 圓	定價 錢	區域別 組別
1甲	日本總部及附近諸海　第一 … … … … … … … …	*0.806	8—11	全	150		一甲
1乙	日本總部及附近諸海　第二 … … … … … … … …	*0.51	8—12	全	150		一甲
2甲	日本中部及朝鮮　第一 … … … … … … … …	*2.42	8—11	全	150		一甲
2乙	日本中部及朝鮮　第二 … … … … … … … … ◎	*2.48	9— 3	全	150		一甲
800	太平洋北西部 … … … … … … … … … … …	*0.6	8— 5	全	150		2
801	太平洋南西部 … … … … … … … … … … …	*0.6	8— 9	全	150		2
802	濠洲北部及附近諸島諸海 … … … … … … … …	*1.0	8— 5	全	150		2
803							
804	白令海 … … … … … … … … … … … … …	*0.8	8— 5	全	150		二甲
805	太平洋北東部 … … … … … … … … … … …	*0.6	8— 3	全	150		2
806							
807	北太平洋東部 … … … … … … … … … … …	*0.626	10— 9	全	150		2
808	南太平洋東部 … … … … … … … … … … …	*0.54	10— 9	大	170		2
809							
815	ニューギネア北東岸及ブーゲンビール、ニューブリテンニューアイルランド、アドミラルチー諸島及諸離礁 … …	*2.6	5— 2	全	150		二甲
816	コラル海及グレート、バリアー諸礁 … … … … … … …	*2.7	5— 3	全	150		2
817	ギルバート諸島（キングスミル群島）（分圖）クリア及アラヌカ、エスピーゲル錨地、ヒーコック錨地、ノヌチ、ベル、アバママ、アバママ島南航路、オノトア	0.1	4— 7	全	150		2
818	ソロモン諸島　（分圖）ガゼルレ港、ギゾ錨地 … … … …	*4.0	5— 3	全	150		2
819	ソロモン諸島至エリス諸島 … … … … … … … …	*2.6	4— 6	全	150		2
820	ニューヘブリヂーズ諸島及ニューカレドニア … … …	*2.7	4— 7	全	150		2
821	エンダーベリー島至クリスマス島 … … … … … …	*2.6	4— 6	全	150		2
823	フィジー諸島至サモア諸島 … … … … … … … …	*2.7	5— 4	全	150		2

北洲　千島列島

〈關係水路誌　日本水路誌第七卷及第八卷〉

番號	圖名	尺度	刊行年月	圖積	定價	區域別組
					開鍵	
3	北洲　附紗 擇捉島及國後島 … … … … … … … … ◎	*4.94	9－9	全	150	一甲
4	北洲及千島列島　附 露領沿海州及樺太 … … … … … ◎	*2.15	8－5	全	150	一甲
米 5	小樽港… … … … … … … … … … … … … … ◎	12.08	10－4	全	150	一甲
6	函館港… … … … … … … … … … … … … … …	3.60	4－4	乙	110	一甲
7	古守島附近… … … … … … … … … … … … …	0.48	5－4	乙	110	一甲
8	琶瑤瑁水道… … … … … … … … … … … … …	1.84	3－3	乙	110	一甲
10	津輕海峽　（分圖）小泊灣、白尻灣… … … … … … …	0.32	7－7	全	150	一甲
11	岩內至江差　（分圖）江差錨地、瀨棚錨地、上ノ國錨地 … … …	0.44	36－2	全	150	一甲
12	擇捉島諸分圖第一　留別灣、振別錨地、老門灣 … … … …	種々	38－3	乙	110	一乙
13	擇捉島諸分圖第二　蒐取錨地、別飛及紗萬部錨地、內保灣、宇多須都灣、丹根荊灣及崩泊灣	種々	43－4	乙	110	一乙
14	室蘭港… … … … … … … … … … … … … … …	4.00	45－4	乙	110	一甲
15	古釜府灣 … … … … … … … … … … … … … …	3.97	2－6	丙	70	一乙
17	膽振灣　一名內浦灣… … … … … … … … … … … …	0.50	37－5	乙	110	一甲
18	野付水道 … … … … … … … … … … … … … …	0.96	43－8	乙	110	一乙
19	膽振灣諸分圖　虻田錨地、辨邊錨地、紋鼈錨地、森港、有珠灣… …	種々	1－12	全	150	一乙
20	擇捉島諸分圖第三　茂世路灣、紗那灣… … … … … … …	種々	43－4	乙	110	一乙
21	利尻及禮文島諸錨地　香深錨地、鬼脇錨地、鴛泊灣 … … …	種々	30－11	乙	110	一甲
22	北洲諸錨地　網走錨地、枝幸錨地、壽都港 … … … … ◎	種々	10－5	乙	110	一乙
23	津輕海峽諸港泊地　涌元錨地、尻岸內錨地、日浦錨地、佐井港 ◎	種々	8－9	乙	110	一甲
25	濱中至西別　（分圖）花咲錨地、暮霧磯灣、根室港 … … … …	0.96	45－7	全	150	一甲
26	釧路至濱中　（分圖）釧路泊地 … … … … … … … …	0.75	38－10	全	150	一甲
28	增毛至岩內　（分圖）增毛泊地、茅沼及茶津內、岩內錨地 … … …	0.44	38－8	全	150	一甲
30	厚岸灣… … … … … … … … … … … … … … …	1.71	37－6	乙	110	一甲
32	奧尻島及福島、福山錨地 … … … … … … … … … ◎	1.00	10－6	乙	110	一甲
33	宗谷海峽　附 亞庭灣　（分圖）乳根泊地… … … … … … …	0.24	45－5	全	150	一甲
34	襟裳岬至色丹島　（分圖）茂寄錨地 … … … … … … …	0.18	1－12	全	150	一甲
35	幌筵島附近諸分圖第一　加能別灣、鎭灣、阿賴度島東部 … …	種々	4－3	乙	110	一乙
37	色丹島至紋別錨地　（分圖）紋別錨地 … … … … … … …	0.19	3－3	全	150	一甲
40	北洲西岸北部諸分圖　稚內錨地、天鹽川口、船泊灣 … … …	種々	37－7	乙	110	一甲
41	枝幸至小樽　（分圖）天賣及燒尻島、羽幌泊地、鬼鹿泊地、留萌泊地、雄武泊地	0.19	42－12	全	150	一甲
42	國後島及近海　（分圖）穴澗灣、松ヶ濱灣、斜里泊地、羅臼泊地… …	0.30	45－6	全	150	一甲
43	小樽港至襟裳岬　（分圖）樣似錨地、浦河錨地、幌泉錨地 … …	0.18	40－1	全	150	一甲
44	乳呑路泊地及斜古丹港 … … … … … … … … …	種々	2－6	丙	70	一乙
45	擇捉島… … … … … … … … … … … … … … ◎	0.31	9－12	全	150	一甲
1011	幌筵島諸港泊地　乙前灣、四岩附近、武藏灣錨地 … … … …	種々	5－4	乙	110	一乙
1012	幌筵島及近海 … … … … … … … … … … … …	0.30	6－6	全	150	一甲
1013	新知灣… … … … … … … … … … … … … …	3.00	6－12	乙	110	一乙
1014	千島列島諸港泊地　黑石灣、根茂灣、鐘灣 … … … … …	種々	7－5	乙	110	一乙
1015	新知島近海　（分圖）沙灣、武魯頓灣 … … … … … … ◎	0.30	8－2	全	150	一甲
1016	松輪島及羅處和島近海　（分圖）大和灣、宇志知島 … … … ◎	0.30	7－12	全	150	一甲
1017	得撫島及近海　（分圖）床丹灣、二子島泊地 … … … … ◎	0.30	7－12	全	150	一甲
1018	捨子古丹島至磨勘留島　（分圖）乙女灣、春牟古丹錨地… … … ◎	0.30	8－4	全	150	一甲
1019	擇捉海峽至占守海峽 … … … … … … … … … ◎	4.21	8－3	全	150	一甲

本洲東岸 南岸 南方諸島

〈關係水路誌　日本水路誌第一卷及第二卷〉

番號	圖名	尺度	刊行年月	圖積	定價	區域別組
					開鍵	
46	勝浦灣及近海 … … … … … … … … … … …	3.50	35－5	乙	110	一甲
47	本洲東岸南部諸分圖　那珂港、會瀨泊地、中之作泊地、小濱泊地、本村泊地	種々	10－10	乙	110	一乙
48	南方諸島　（分圖）南鳥島 … … … … … … … … …	1.82	4－3	全	150	一甲
49	南方諸島諸分圖第一　父島列島、西之島、二見港 … … …	種々	3－8	乙	110	一甲
50	南方諸島諸分圖第二　母島列島、北硫黃島、硫黃島 … … …	種々	1－10	乙	110	一甲
51	伊豆諸島 … … … … … … … … … … … … …	0·46	4－3	全	150	一甲
53	大舟渡港及山田港 … … … … … … … … … … …	種々	37－6	乙	110	一甲
54	石之卷灣至宮古港　（分圖）釜石港及大槌灣、氣仙沼灣、宮古港 …	0.42	37－11	全	150	一甲
55	館山灣及附近 … … … … … … … … … … … ◎	3.52	7－12	全	150	一甲
56	陸前諸港灣　野蒜灣、荻之濱港、遠島半島附近 … … … …	種々	37－6	乙	110	一甲
57	犬吠埼及內浦灣… … … … … … … … … … …	種々	4－3	乙	110	一甲
58	勝浦灣及附近 … … … … … … … … … … …	6.00	33－12	乙	110	一乙
59	紀伊水道諸港　鷹島泊地、小松島錨地、大崎灣、湯淺灣 … … …	種々	34－2	丙	70	一乙
60	品川灣… … … … … … … … … … … … … ◎	2.50	7－12	全	150	一甲
61	東京海灣至紀州大島 … … … … … … … … … …	0.16	4－2	全	150	一甲
62	東京海灣至金華山　（分圖）平潟泊地、松島灣、小名濱灣 … …	0.16	37－11	全	150	一甲
63	根岸灣… … … … … … … … … … … … … …	5.50	4－5	乙	110	一乙
64	石濱及附近 … … … … … … … … … … … …	4.00	35－7	全	150	一甲
65	浦賀港… … … … … … … … … … … … … …	24.00	6－11	乙	110	一乙
66	橫濱港近海… … … … … … … … … … … … …	4.00	5－10	乙	110	一甲
67	橫濱港… … … … … … … … … … … … … …	7.10	5－10	乙	110	一甲
68	金田灣　（分圖）江奈港… … … … … … … … … ◎	4.03	8－3	乙	110	一乙
70	伊勢海及三河灣　附近沿岸 … … … … … … … … ◎	0.454	8－10	全	150	一甲
72	金華山至津輕海峽　（分圖）鮫錨地、久慈灣、船越灣 … … …	0.17	37－10	全	150	一甲
73	鳥羽港及古和港,方座港　鳥羽港、古和港及方座港… … … ◎	種々	10－2	乙	110	一甲
74	田邊灣… … … … … … … … … … … … … …	3.97	35－6	乙	110	一乙
75	尾鷲灣及近海　（分圖）九木浦 … … … … … … … …	2.00	36－5	全	150	一甲
76	赤石鼻至合口鼻　（分圖）錦灣 … … … … … … … …	2.00	36－12	全	150	一甲
77	尾鷲灣至和歌浦灣　（分圖）木ノ本泊地、御坊錨地 … … … …	0.49	37－1	全	150	一甲
78	濱島港及近海　（分圖）迫間浦 … … … … … … … ◎	2.00	8－4	全	150	一甲
79	的矢港… … … … … … … … … … … … … …	4.00	5－7	乙	110	一乙
80	劍埼至御前埼 … … … … … … … … … … …	0.46	3－11	全	150	一甲
81	御藏島至鳥島　（分圖）八丈島、神湊泊地、八重根泊地、洞輪澤泊地、青ヶ島	0.15	3－10	全	150	一甲
82	妻良子浦及江之浦 … … … … … … … … … …	種々	24－11	乙	110	一乙
83	鳥島至母島列島　（分圖）鳥島 … … … … … … … …	0.15	3－5	全	150	一甲
84	伊豆西岸諸港　田子及安良里港、戶田港 … … … … …	種々	32－7	丙	70	一乙
86	小笠原群島及火山列島 … … … … … … … … …	0.30	4－3	乙	110	一甲
88	網代港及近海 … … … … … … … … … … …	0.80	23－7	丙	70	一甲
89	清水港… … … … … … … … … … … … … …	3.74	5－5	乙	110	一甲
90	東京海灣　（分圖）江之島泊地 … … … … … … … ◎	0.75	10－2	全	150	一甲
91	浦賀港及近海 … … … … … … … … … … ◎	7.00	8－4	乙	110	一甲
93	三崎瀨戶附近及小多和灣… … … … … … … … ◎	種々	8－5	乙	110	一乙
94	四日市港 … … … … … … … … … … … …	4.00	42－4	乙	110	一甲

番號	圖名	尺度	刊行年月	圖積	定價	區域別
					圓 錢	組別
95	津泊地	4.00	42－5	乙	110	一甲
96	下田港及近海（分圖）下田港	2.70	39－11	乙	110	一甲
97	由良內及比井灣	3.97	34－5	乙	110	一乙
98	和歌浦附近	2.10	33－12	乙	110	一甲
99	紀伊諸港 浦神港、周參見錨地、大島港	種々	36－1	全	150	一甲
1001	日本南海 ◎	*2.25	10－9	全	150	一甲
1051	伊勢海	1.90	5－11	全	150	一甲
1052	三河灣及伊良湖水道	0.90	5－11	全	150	一甲
1053	伊良湖水道 附鳥羽港	2.00	4－10	全	150	一甲
1054	師崎水道	2.50	5－5	乙	110	一甲
1055	名古屋港	2.50	4－10	乙	110	一乙
1061	東京海灣北部	1.40	5－10	全	150	一甲
1062	東京海灣中部 ◎	1.40	8－6	全	150	一甲
1063	東京海灣南部 ◎	1.40	8－9	全	150	一甲
1064	東京海灣至青ヶ島	0.16	6－9	全	150	一甲
1065	隅田川口附近 ◎	5.50	8－8	乙	110	一乙

番號	圖名	尺度	刊行年月	圖積	定價	區域別
					圓 錢	組別
100甲	內海一名瀨戶內東部 ◎	0.25	10－4	全	150	一甲
100乙	內海一名瀨戶內西部	0.25	45－5	全	150	一甲
101	神戶港 ◎	7.00	8－3	全	150	一甲
103	三原瀨戶及附近	2.07	4－5	大	170	一甲
104	來島海峽及附近 ◎	2.00	8－3	全	150	一甲
105	須崎港及野見浦	3.00	26－2	乙	110	一甲
106	和泉灘及播磨灘（分圖）加太瀨戶、洲本港、由良港 ◎	0.54	10－6	全	150	一甲
107	橘浦	1.80	39－8	乙四	70	一甲
108	室戶埼至足摺埼	0.47	2－9	全	150	一甲
109	岩松港及平城港	種々	1－10	乙	110	一乙
110	浦戶港及高知（分圖）浦戶港口	5.00	26－1	乙	110	一乙
111	鳴門近海	2.00	4－2	乙	110	一乙
112	鳴門	4.00	37－4	全	150	一乙
113	玖波灣（分圖）大野瀨戶	3.02	37－3	乙	110	一甲
114	尾道瀨戶	4.15	40－4	乙	110	一乙
119	宿毛港及附近	3.00	1－12	乙	110	一乙
123	大阪港 ◎	7.00	8－2	全	150	一甲
125	宇品港	4.50	41－12	乙	110	一乙
126	德山灣及附近 ◎	2.50	8－12	全	150	一甲
127	下關海峽東口附近 ◎	1.50	8－2	乙	110	一甲
128	門司及下關港 ◎	9.00	7－9	全	150	一甲
129	周防灘諸港泊地 仙島水道、宇島港、秋穗灣及附近、上之關海峽 ◎	種々	9－5	乙	110	一乙
130	鞆津	6.00	27－4	乙四	70	一乙
131	明石瀨戶及附近 ◎	1.04	10－3	乙	110	一甲
132	來島海峽	5.92	32－4	乙	110	一甲
135	下關海峽 ◎	3.57	7－12	全	150	一甲
137甲	備讚瀨戶東部（分圖）高松港、宇野港	1.55	5－2	全	150	一甲
137乙	備讚瀨戶西部	1.55	6－12	全	150	一甲
138	宇和島灣	3.00	40－10	乙	110	一乙
140	由利島至祝島	1.14	44－9	全	150	一甲
141	來島峽海至由利島（分圖）三津濱泊地、諸島水道	1.14	45－5	全	150	一甲
142	廣島灣（分圖）鹿老渡小瀨戶	0.96	1－11	全	150	一甲
150	大阪灣（分圖）堺港 ◎	1.04	9－6	乙	110	一甲
151	豐後水道（分圖）清水港	0.47	3－5	全	150	一甲
152	大畠瀨戶	5.00	38－12	乙	110	一乙
153	備讚瀨戶及備後灘（分圖）多喜濱錨地、粟島錨地 ◎	0.58	8－11	全	150	一甲
155	播備諸港 坂越灣、牛窓港、岡山港	種々	36－11	乙	110	一乙
156	八幡濱港及近海	2.50	41－10	乙	110	一乙
157	紀州大島至鹿兒島海灣 ◎	0.16	9－10	大	170	一甲
163	柳瀨戶至猫瀨戶	1.34	34－6	乙	110	一甲
1101	周防灘 ◎	0.65	10－12	全	150	一甲
1102	伊豫灘及近海 ◎	0.65	8－3	全	150	一甲
1103	大阪港至神戶港 ◎	2.00	8－10	全	150	一甲

番號	圖名	尺度	刊行年月	圖積	定價	區域別組別
					圓錢	
115	油谷灣	2.12	23— 8	乙	110	一乙
116	境港及附近 （分圖）境港	4.00	37— 6	甲	70	一甲
117	宮津灣近海 （分圖）舞鶴港	2.00	2— 3	乙	110	一甲
118	宮津灣及栗田灣	4.00	2— 2	乙	110	一甲
120	能登半島 （分圖）輪島泊地、岩瀨錨地、伏木錨地	0.50	3—11	全	150	一甲
121	穴水及七尾灣	1.95	41— 4	全	150	一甲
122	佐渡島 （分圖）夷港、小木港	0.87	38— 8	全	150	一甲
124	隱岐全島 （分圖）西郷港、福浦灣、加茂港及都濱灣	0.75	36—12	全	150	一甲
133	出雲海岸 （分圖）江角浦、加賀浦、七類浦、笠浦、鷺浦	0.70	37—11	全	150	一甲
134	瀨戸崎港	2.00	36—11	乙	110	一甲
136	角島至江崎港 （分圖）萩灣、須佐港	0.70	40—10	全	150	一甲
139	餘部埼至安島埼 包括、若狹灣 （分圖）津居山港、柴山港 ◎	0.47	10— 7	全	150	一甲
143	陸奥海灣	0.79	5—10	全	150	一甲
144	新潟港至津輕海峽 （分圖）鹽越鼻、大波波灣	0.17	39— 3	全	150	一甲
145	新潟港至男鹿半島 （分圖）飛島、粟生島、飛島錨地、粟生島泊地	0.33	39— 4	全	150	一甲
146	敦賀灣至新潟港 （分圖）九十九灣、新潟港、直江津港 ◎	0.16	10—12	全	150	一甲
147	奥羽越沿岸諸分圖 深浦、能代錨地、平澤灣、酒田港、鼠ヶ關港、瀨波泊地、加茂港	種々	38— 9	乙	110	一乙
米 148	船川灣及土崎錨地 ◎	9.10	10— 6	乙	110	一甲
149	角島至地藏埼 ◎	0.30	10—10	全	150	一甲
158	七尾灣	3.92	41— 8	全	150	一甲
159	高山岬至三國港 （分圖）江崎港、溫泉津浦、橋津泊地、賀露及濱阪泊地	0.16	45— 7	全	150	一甲
160	三國港及敦賀灣 （分圖）三國港、敦賀灣、敦賀港 ◎	種々	9— 4	乙	110	一甲
161	經ヶ岬至常神埼	1.07	3— 1	全	150	一甲
162	日本海西部	*3.94	8—10	全	150	一甲
164	濱田近海	7.40	25— 7	乙	110	一乙
167	二見灣及附近 （分圖）二見錨地	1.00	38— 8	乙	110	一甲
1151	三厩錨地	2.50	4—10	乙	110	一乙
1152	津輕海峽及陸奥海灣諸港泊地 蓬浦港、大間灣、青森港	種々	5—10	全	150	一乙

番號	圖名	尺度	刊行年月	圖積	定價	區域別組別
					圓錢	
85	松島水道	3.01	34—10	乙	110	一甲
165	伊萬里灣口至生月瀨戸	2.00	40— 9	全	150	一甲
166	伊萬里灣附近 （分圖）日比水道	2.00	42— 1	全	150	一甲
168	嚴原及阿須港	5.00	32— 3	乙	110	一乙
169	島原海灣	0.71	3— 6	全	150	一甲
170	八代海北部	1.65	2— 4	乙	110	一乙
171	若松港 ◎	7.00	8— 2	全	150	一乙
172	三池港及泊地	3.35	41— 5	乙	110	一乙
173	對馬全島	0.69	39— 5	全	150	一甲
174	八代海	1.39	2— 3	全	150	一甲
175	對馬東岸諸港泊地 鷄知灣、大船越瀨戸、高濱港、泉浦及西泊灣 ◎	種々	8— 7	乙	110	一乙
176	對馬西岸諸港泊地 佐須奈港、鹿見港、三根灣、舟志灣 ◎	種々	8— 7	乙	110	一乙
177	壹岐島	1.65	24— 4	全	150	一甲
178	長島海峽	2.00	45— 6	全	150	一甲
179	九州北部 下關海峽至平戸瀨戸 （分圖）芦屋浦、倉良瀨戸、相ノ島錨地	0.39	45— 4	全	150	一甲
180	九州	0.13	45— 4	全	150	一甲
181	油津及外浦	4.00	37— 6	乙	110	一甲
182甲	鹿兒島海灣口至奄美大島 （分圖）口之島泊地 ◎	0.19	9— 9	全	150	一甲
182乙	奄美大島至沖繩島	0.19	44—12	全	150	一甲
183	山村灣及龜津泊地	種々	40— 8	乙	110	一乙
184	猪之串及米水津灣	種々	18—12	乙	110	一甲
185	有明灣	1.40	37— 6	乙	110	一甲
186	伊萬里外灣及假屋港 ◎	種々	10— 2	乙	110	一乙
187	九州北西部 長崎至對馬	0.29	3— 9	全	150	一乙
188	唐津灣	2.00	37— 2	乙	110	一甲
189	九州南部 牛深至折生迫 ◎	0.29	9— 7	全	150	一甲
190	福岡灣	2.01	37— 1	乙	110	一甲
191	九州東岸諸分圖 細島港、美々津錨地、折生迫錨地、內海近海	種々	37— 4	乙	110	一甲
192	九州西岸諸分圖 島原錨地、口之津灣、樺島水道、崎津灣、富岡灣、黑瀨戸、阿久根錨地、串木野錨地、片浦灣、泊浦	種々	1—11	全	150	一乙
193	平戸瀨戸 附 薄香灣及江袋灣	6.00	37— 3	乙	110	一乙
194	三角港附近	6.00	37— 5	乙	110	一乙
195	呼子港及附近 （分圖）辨天瀨戸	4.50	36—12	乙	110	一乙
196	下關海峽至釜山港	0.30	3— 6	全	150	一甲
197	長崎港 （分圖）小菅修船所、三菱造船所附近	6.00	7— 5	乙	110	一甲
198	伊萬里外灣至長崎港口 （分圖）鯛浦港 ◎	0.71	9— 3	全	150	一甲
199	船浮港	2.50	4— 6	乙	110	一乙
200	牛深港及附近	2.50	3— 3	乙	110	一甲
201	下關海峽西口附近 ◎	1.50	8— 4	全	150	一甲
202	佐伯灣 ◎	2.70	9—10	全	150	一甲
203	長崎至口之津	0.93	2— 5	乙	110	一甲
204	寺島水道	3.60	36— 6	乙	110	一甲
205	長崎至山東高角	*4.22	4— 5	全	150	一甲
206	天草列島及八代海	0.70	4—10	全	150	一甲

番號	圖名	尺度	刊行年月	圖積	定價	區域別
					圓 錢	組別
207	阿久根至枕崎 … … … … … … … … … … … …	0.70	2— 4	全	150	一甲
208	柳之瀨戶附近 … … … … … … … … … … … …	6.00	37— 7	〃	110	一乙
209	中甑浦及附近 … … … … … … … … … … … …	3.40	37— 4	〃	110	一甲
210	長崎至厦門 … … … … … … … … … … … … …	* 2.83	10— 9	全	150	一甲
211	淡水港及後壠泊地 … … … … … … … … … …	4.00	38— 1	〃	110	一乙
212	臺灣西岸諸港泊地 東城泊地、舊港泊地、中港泊地 … … ◎	種々	10— 9	〃	110	一乙
213	大立島至甑列島 … … … … … … … … … … …	0.39	2— 9	全	150	一甲
214	鹿兒島港及附近 … … … … … … … … … … …	3 00	6—12	〃	110	一甲
215	平戶島南部及附近 … … … … … … … … … …	2.00	37— 6	全	150	一甲
216	南西諸島諸分圖第一 島間泊地、大浦、馬毛島、西之表灣、宮之浦、口永良部島、口永良部灣、一湊	種々	44— 3	全	150	一甲
217	五島列島諸分圖第一 有川灣、鯛之浦、若松浦、奈摩浦、福江泊地	種々	36—12	〃	110	一甲
218	南西諸島諸分圖第二 早町泊地、名瀨港、寶島泊地、切石泊地 …	種々	44— 4	〃	110	一乙
219	鳳鼻頭至枋寮 … … … … … … … … … … …	1.50	30—12	〃	110	一甲
220	卑南至花蓮港 (分圖) 成廣灣及蘇老漏泊地 … … … … …	0.48	2— 2	全	150	一甲
221	鹿兒島海灣 (分圖) 枕崎灣、大泊灣 … … … … … … ◎	0.70	9— 2	全	150	一甲
222	沖繩島南部 … … … … … … … … … … … …	0.98	37— 3	全	150	一甲
223	五島列島諸分圖第二 神之浦、前方錨地、大浦內、樫之浦及戶岐浦 ◎	種々	8—11	全	150	一乙
224	石垣泊地 … … … … … … … … … … … … …	2.50	3— 5	〃	110	一乙
225	奄美大島 … … … … … … … … … … … … …	0.60	44— 4	全	150	一甲
226	沖繩群島 (分圖) 名護灣 … … … … … … … … …	0.36	40— 2	全	150	一甲
227	運天港 … … … … … … … … … … … … … …	3.80	6— 9	〃	110	一乙
228	八罩列島 … … … … … … … … … … … … …	4.00	39— 1	〃	110	一甲
229	伊平屋列島南部 … … … … … … … … … … …	2.46	39—10	〃	110	一甲
230	基隆港 … … … … … … … … … … … … … …	8.00	8—11	〃	110	一甲
231	花蓮港至三貂角 (分圖) 花蓮港泊地 … … … … … …	0.49	3— 3	全	150	一甲
232	臺灣全島 … … … … … … … … … … … … …	0.16	3— 5	全	150	一甲
233	火燒島及紅頭嶼諸分圖 東清灣、矢代灣、南寮灣及中寮灣 … …	種々	43— 2	〃	110	一乙
234	舊港泊地至海口泊地 (分圖) 海口泊地 … … … … … …	0.49	37—12	全	150	一甲
235	澎湖列島 … … … … … … … … … … … … …	0.74	42— 5	全	150	一甲
236	澎湖水道 … … … … … … … … … … … … …	0.49	42— 5	全	150	一甲
237	慶良間海峽 … … … … … … … … … … … …	2.00	39—10	〃	110	一甲
238	久米島南部 … … … … … … … … … … … …	3.58	40— 4	〃	110	一甲
239	臺灣東岸諸分圖 卑南泊地、八瑤灣、港口灣、蘇澳灣 … … …	種々	43— 3	〃	110	一乙
240	瀨底錨地 … … … … … … … … … … … … …	5.94	34— 9	〃	110	一乙
241	狩俣錨地 … … … … … … … … … … … … …	1.70	4— 7	〃	110	一甲
242	大浦灣 … … … … … … … … … … … … … …	2.96	39—11	〃	110	一乙
243	那霸港 … … … … … … … … … … … … … ◎	3.90	8— 4	〃	110	一甲
244	臺灣島及海峽 … … … … … … … … … … … ◎	0.106	9— 6	全	150	一甲
245	臺灣西岸諸分圖第一 安平泊地、布袋嘴泊地 … … … ◎	種々	9— 7	〃	110	一乙
246	臺灣西岸諸分圖第二 大安港、塗葛窟港 … … … … …	種々	6— 9	〃	110	一乙
247	臺灣西岸諸分圖第三 鹿港泊地、鹽埕泊地 … … … … …	種々	6—10	〃	110	一乙
248	三貂角至舊港泊地 … … … … … … … … … …	0.49	43— 5	全	150	一甲
250甲	鵞鑾鼻至卑南 … … … … … … … … … … …	0.48	42—11	全	150	一甲

番號	圖名	尺度	刊行年月	圖積	定價	區域別
					圓 錢	組別
250乙	高雄至鵞鑾鼻 (分圖) 東港泊地、大板轆錨地 … … … … …	0.48	42— 6	全	150	一甲
1002	門司至上海 … … … … … … … … … … … …	* 4.00	10— 3	全	150	一甲
1201	山川港及附近 … … … … … … … … … … …	2.60	7— 1	〃	110	一甲
1202	高雄港 … … … … … … … … … … … … … ◎	6.00	8— 5	〃	110	一甲
1203	沖繩島至臺灣 … … … … … … … … … … …	* 4.80	6— 9	全	150	一甲
1204	宮古島至石垣島 … … … … … … … … … … …	0.33	4— 9	全	150	一甲
1205	宮古列島 … … … … … … … … … … … … …	0.70	4— 5	全	150	一甲
1206	八重山列島 (分圖) 與那國島 … … … … … … …	0.70	4— 7	全	150	一甲
1207	石垣島至三貂角 … … … … … … … … … … …	0.31	4—10	全	150	一甲
1208	大瀨埼至濟州島 (分圖) 男女群島 … … … … … … …	0.24	4— 3	全	150	一乙
1209	先島群島至呂宋東岸 … … … … … … … … … ◎	* 2.40	8— 2	全	150	一甲
1210	大東島 南大東島及北大東島、沖大東島 … … … … … …	種々	7— 8	〃	110	一甲
1211	門司港至若松港 … … … … … … … … … … ◎	3.57	8— 1	全	150	一乙
1212	五島列島 … … … … … … … … … … … … ◎	0.71	8— 3	全	150	一甲
1213	對馬南部 … … … … … … … … … … … … ◎	2.50	8— 3	〃	110	一甲
1214	鰐浦附近 … … … … … … … … … … … … ◎	7.00	8— 3	〃	110	一甲
1215	仁田灣 … … … … … … … … … … … … … ◎	6.00	8— 3	〃	110	一乙
1216	對馬北部諸港泊地 大河內灣、琴灣、小鹿灣、佐護灣、佐賀灣 ◎	種々	8— 3	〃	110	一乙
1217	基隆港及近海 … … … … … … … … … … … ◎	4.00	10— 1	全	150	一甲
1218	別府灣,臼杵灣及附近 … … … … … … … … … ◎	0.70	9—11	〃	110	一甲
1219	別府灣諸港 日出港、別府港、大分港、佐賀關 … … … ◎	種々	9— 9	〃	110	一甲

番號	圖名	尺度	刊行年月	圖積	定價	區域別組
					圓錢	
301	朝鮮 … … … … … … … … … … … … … …	*3,90	4—11	全	150	一甲
302	朝鮮叢島南部 … … … … … … … … … … … …	0.16	5— 7	全	150	一甲
303	三島至大黑山群島 … … … … … … … … … … …	0.30	5—10	全	150	一甲
304	朝鮮南東岸及對馬 … … … … … … … … … … …	0.30	3— 6	全	150	一甲
305	釜山港至竹邊灣 〔分圖〕竹邊灣、丑山浦 … … … … … …	0.30	39— 9	全	150	一甲
306	竹邊灣至水源端 〔分圖〕巨津泊地、注文津泊地、鼈陵島 … … …	0.31	42— 6	全	150	一甲
307	水源端至咸興灣 … … … … … … … … … … …	0.31	42— 7	乙	110	一甲
308	咸興灣至舞水端 〔分圖〕葛麻浦、梨湖錨地 … … … … … …	0.31	42— 6	全	150	一甲
309	舞水端至豆滿江 〔分圖〕清津灣、漁大津灣、梨津灣 … … …	0.32	42— 5	全	150	一甲
310	造山灣、雄基灣 … … … … … … … … … … …	種々	7— 8	乙	110	一甲
311	永興灣 … … … … … … … … … … … … …	0.99	42—11	乙	110	一甲
312	元山津及西湖津 … … … … … … … … … … …	4.01	45— 3	乙	110	一甲
313	釜山港 … … … … … … … … … … … … … ◎	4,00	8—10	全	150	一甲
314	退潮浦及附近 … … … … … … … … … … …	1.80	42— 3	乙	110	一甲
315	朝鮮東岸北部諸分圖第一 羅津浦及洛山灣、沙津灣、龍湾灣及內隻浦	種々	41— 2	乙	110	一甲
316	朝鮮東岸北部諸分圖第二 茶津灣、浦項灣、大艮化灣、黃津灣 …	種々	41— 2	乙	110	一甲
317	朝鮮東岸北部諸分圖第三 黃岩及洋島錨地、利原泊地 … … …	種々	43— 8	乙	110	一乙
318	朝鮮東岸北部諸分圖第四 城津浦及臨溟海、遮湖灣、新昌灣 …	種々	41— 3	乙	110	一甲
319	新浦錨地 … … … … … … … … … … … …	2.50	7— 7	乙	110	一甲
320	咸興灣 … … … … … … … … … … … … …	1.80	42— 2	乙	110	一甲
322	濟州島諸錨地 兄弟島錨地、飛楊島錨地 … … … … …	種々	3—11	乙	110	一乙
323	仁川港 … … … … … … … … … … … … … ◎	4.00	10— 1	乙	110	一甲
324	迎日灣及庫底浦 … … … … … … … … … … …	種々	7— 6	乙	110	一甲
325	牙山錨地及附近 … … … … … … … … … … …	1.00	2— 6	乙	110	一乙
326	漢江近海 … … … … … … … … … … … …	0.30	3— 2	全	150	一甲
327	仁川港及近海 〔分圖〕舊島錨地 … … … … … … …	1.00	2— 7	全	150	一甲
328	三島近海 … … … … … … … … … … … …	3.00	2—10	乙	110	一甲
329	沙長浦 〔分圖〕沙長浦口 … … … … … … … … …	1.00	42— 4	全	150	一乙
330	牛島及附近 … … … … … … … … … … … …	2.50	2— 9	乙	110	一甲
331	所安港 … … … … … … … … … … … … …	2.50	32— 9	乙	110	一乙
332	長箭洞錨地 … … … … … … … … … … … …	2.40	7— 6	乙	110	一甲
333	群山浦及附近 … … … … … … … … … … …	1.75	2— 3	乙	110	一乙
334	大黑山群島至格列飛列島 … … … … … … … … …	0.30	5— 7	全	150	一甲
335	古群山群島 〔隔音群島〕 … … … … … … … … …	2.00	3—10	乙	110	一甲
336	羅州群島北部附近 … … … … … … … … … …	1.00	41— 2	全	150	一甲
338	蔚山港 〔分圖〕方魚津 … … … … … … … … … ◎	4.00	10— 7	乙	110	一甲
339	木浦港及附近 … … … … … … … … … … …	2.00	39— 5	全	150	一乙
340	珍島東部至長直路 … … … … … … … … … … …	1.07	40—10	全	150	一甲
341	孟骨群島至珍島西部 … … … … … … … … … …	1.00	39— 6	乙	110	一甲
342	麗水港及附近 … … … … … … … … … … …	2.93	7— 8	乙	110	一乙
343	小乳蠶角至鴨綠江口 〔分圖〕大東灣 … … … … … … …	0.32	40—12	全	150	一甲
344	鳴洋渡 … … … … … … … … … … … … … ◎	2.62	10— 6	乙	110	一乙
345	朝鮮西岸南部諸錨地 外烟島錨地、鞍馬島錨地、於靑島錨地 … …	種々	7— 7	乙	110	一甲
346	海州邑錨地 … … … … … … … … … … … …	1.00	7— 7	乙	110	一乙

番號	圖名	尺度	刊行年月	圖積	定價	區域別組
					圓錢	
347	蠟島至耳島浦 … … … … … … … … … … ◎	1.09	7— 9	全	150	一乙
348甲	大同江 第一 〔分圖〕鎭南浦港 … … … … … … … ◎	1.00	9— 5	全	150	一甲
348乙	大同江 第二 … … … … … … … … … … ◎	1.00	9— 8	全	150	一乙
349	多獅島錨地 … … … … … … … … … … …	3.00	39— 4	乙	110	一乙
350	鴨綠江 … … … … … … … … … … … …	1.00	39— 8	全	150	一乙
1251	釜山港至馬山浦 〔分圖〕知世浦 … … … … … … ◎	1.00	10—11	全	150	一甲
1252	巨濟島近海 … … … … … … … … … … ◎	1.00	9— 2	全	150	一甲
1253	南海島及附近 … … … … … … … … … … ◎	1.01	10—12	全	150	一乙
1254	麗水島及附近 … … … … … … … … … …	1.01	3— 7	全	150	一乙
1255	得粮灣及附近 〔分圖〕損竹島錨地 … … … … … …	1.01	3— 7	全	150	一乙
1256	時牙海及附近 … … … … … … … … … …	1.00	4— 2	乙	110	一乙
1257	牛耳群島及附近 … … … … … … … … … …	1.00	4— 2	乙	110	一甲
1258	濟州海峽 … … … … … … … … … … …	0.50	4— 3	全	150	一甲
1259	大黑山群島 … … … … … … … … … … …	2.00	5— 1	乙	110	一甲
1260	露梁水道及附近 … … … … … … … … … … ◎	2.50	8— 5	全	150	一乙
1261	晋州灣東部、諸水道 … … … … … … … … … ◎	2.50	8— 6	乙	110	一乙
1262	固城灣及附近 … … … … … … … … … … ◎	3.00	8— 5	乙	110	一乙
1263	朝鮮南岸諸港泊地第一 蛇梁海峽、東港 … … … … … ◎	種々	8— 3	乙	110	一乙
1264	兼二浦及鐵島附近 〔分圖〕載寧江上流 … … … … … ◎	4.10	8— 9	全	150	一乙

番號	圖名	尺度	刊行年月	圖積	定價（回錢）	區域別組
251	オコツク海… … … … … … … … … … … … …	*1.80	39— 3	全	150	一甲
米 252甲	間宮海峽南部 … … … … … … … … … … … ◎	1.27	10— 5	全	150	一乙
米 252乙	間宮海峽北部及黑龍江口（分圖）ニコラエヴスク港、プロンゲ角附近◎	1.27	10— 5	全	150	一乙
253	オホツク海西部… … … … … … … … … … … …	0.10	10— 6	全	150	一甲
254甲	韃靼海灣北部（分圖）アレキサンドロプスキー及ヅエ泊地、アンゲボ附近、コルサコバ灣、モソロバ灣及スレヅン、ヅ河口、スタルカ灣口、ダター名ツムニン河口、ストローダ灣、バニナ灣、セント、イノケンチャ灣、コッピ河口	0.16	6— 8	全	150	一甲
254乙	韃靼海灣南部（分圖）ゲロッセビチヤ灣、アダミ河口、プリトニアク灣、チルマ河口、ルダ河口、トロプイギナ河口、スピエトラヤ河口	0.16	10— 4	全	150	一甲
255	アメリカ灣… … … … … … … … … … … …	2.15	3— 6	乙	110	一甲
256	オホツク海北部（オホツク至ヤムスク） … … … … …	0.10	10— 5	全	150	二甲
257	スラビアンスキー灣及シジミ灣 … … … … … …	2.65	38— 3	乙	110	一甲
258	ボストク灣… … … … … … … … … … … …	4.29	34— 6	乙	110	一乙
259	オホツク海北東部 ペンジンスキー灣 … … … … …	0.10	10— 5	全	150	二甲
260	堪察加西岸… … … … … … … … … … … …	0.10	10— 6	全	150	一甲
261	堪察加東岸北部諸錨地 ゲルホカヤ灣、パロン、コルフア海灣、ロズヌイク、ピエステイ灣、ラプロバ港、ウゴルノイ灣、ラクチナ河口、アルチャンゲル、ガブリエル灣、アナスタシア灣	種々	8— 3	乙	110	二甲
262甲	樺太南部 … … … … … … … … … … … …	0.11	3— 9	全	150	一甲
262乙	樺太北部 … … … … … … … … … … … …	0.12	39— 2	全	150	一甲
263	アムール灣附近（分圖）ニウ、ジギト灣、日本海峽附近 … … …	0.6	3—12	全	150	一甲
264	セント、ウラジミル灣及セントオルガ灣（分圖）チハヤ港 …	3.00	10— 6	全	150	一甲
265	シヤーウフ灣 … … … … … … … … … … …	4.00	10— 4	乙	110	一乙
266	日本海峽至東ボスポラス海峽西口 … … … … … …	3.0	3— 9	全	150	一甲
267	烏蘇里灣（分圖）エンドレエベー灣 … … … … … …	1.3	3—10	全	150	一甲
268	浦鹽斯德港（分圖）投錨地區劃圖 … … … … … …	8.68	2—11	全	150	一甲
269	カラガ港至イルピンスキー角（分圖）カラガ港 … … …	0.33	8—11	全	150	二甲
270	露領沿海州諸分圖第一 クレストバヤ灣、タッコマ河口、ムツク河口、グレート、シゼミン河口、テルチ灣、アゴベ河口、クズネツォバ河口、クンタミ河口、チュチカ河口、アンク河口、カエムベ河口、ラフネ河口	種々	3— 1	乙	110	一乙
271	露領沿海州諸分圖第二 ナエツニク灣、スイフン灣、ウグロボイ灣、パスチャニ灣	種々	40— 4	乙	110	一乙
272	オホツク海諸泊地第一 ヤムスカイヤ灣、オホツク泊地 … …	種々	10— 4	乙	110	二乙
273	スツレローク灣至アメリカ灣… … … … … … …	0.9	3— 9	全	150	一甲
275	エキスペヂション灣及ノブゴロード灣… … … … …	1.3	4— 6	乙	110	一甲
276	ポポロトニ岬至モソロバ角（分圖）セーント、バレンテイン灣、バンダン河口、メルコボドナヤ灣、プ、スン河口、スヅク河口、タウク河口、セーント、ユースタヒヤ灣	0.25	39— 9	全	150	一甲
277	洛山灣至ウスペニヤ灣 包有 浦鹽斯德近海 … … … … （分圖）グラニトヌイ灣、ウスペニヤ灣、カドグ灣、ラヅボイニク灣、トリニチー灣	0.25	4— 4	全	150	一甲
279	アバチヤ灣（分圖）ペートロポーロプスク港 … … … … …	1.00	37— 8	乙	110	一甲
280	アバチヤ外灣（分圖）ペイストニク灣 … … … … … …	0.20	38— 6	乙	110	一甲
281	東ボスポラス海峽 附 浦鹽斯德港 … … … … … …	3.0	5— 3	全	150	一甲

番號	圖名	尺度	刊行年月	圖積	定價（回錢）	區域別組
282	樺太東岸諸分圖第三 散江泊地、元泊泊地、東白浦泊地、數香泊地	種々	2—10	乙	110	一甲
283	露領沿海州諸錨地 カストリース灣、イムベラトルスカヤ港（バルラコータ港）、コンスタンチノプスキー灣	種々	5—11	乙	110	一甲
285	ナチキンスキー岬至アナヅイリ灣… … … … … …	*3.4	3— 5	全	150	二甲
286	ロパッカ岬至ストルボビ岬（分圖）堪察加河口… … … …	*4.90	10— 5	全	150	一甲
287	堪察加半島… … … … … … … … … … … …	*2.70	10— 9	全	150	一甲
288	オホツク海諸分圖 オラ錨地、チギル河口、ロシヤヂーナヤ灣、アマフトンスキー海灣、ヅビヤカ灣、アイアン港、ウルヤ河口、北東港、レビヤージヤー灣、アブレク灣、コンスタンチン灣	種々	10— 6	全	150	二乙
289	エイリネア灣 … … … … … … … … … … …	2.00	2—11	乙	110	二甲
290	堪察加東岸諸分圖 オルガ岬附近錨地、モルゾバヤ灣、ベチェピンスカヤ灣、チキルカ灣及アコムテン灣、ピリュチンスカヤ灣	種々	2— 5	乙	110	一乙
291	樺太東岸諸分圖第一 愛郎灣、皆別泊地、富内泊地 … … …	種々	43— 4	全	150	一乙
292	大泊泊地 … … … … … … … … … … … …	3.50	4— 4	乙	110	一甲
293	亞庭灣諸分圖 留多加泊地、地邊濱泊地、遠淵湖、西能登呂岬… ◎	種々	8—11	全	150	一甲
294	樺太西岸諸分圖第一 吐鯉保泊地、阿幸泊地、宗仁岬及附近、海馬島	種々	42— 4	乙	110	一甲
295	樺太西岸諸分圖第二 久春内泊地、泊居泊地、北名好錨地、野田寒泊地、鵜城灣	種々	43— 5	全	150	一甲
296	眞岡港及幌泊泊地 … … … … … … … … …	5.00	42— 4	乙	110	一甲
297	樺太東岸諸分圖第二 北知床岬、海豹島、榮濱泊地 … … …	種々	2— 8	乙	110	一甲
298	オゼルニ岬至カラガ港 … … … … … … … …	0.32	2—11	全	150	二甲
300	コマンドルスキー列島（分圖）ニコルスキー錨地、プレオブラゼニヤ港、スタラヤ港、ベスチヤノイ灣、ステラース、アーチ附近、ユン角附近	種々	2— 9	全	150	二甲
1301	愛郎岬至松村川… … … … … … … … … …	0.18	3— 6	全	150	一甲
米1302	樺太東岸中部 … … … … … … … … … … ◎	0.48	10— 2	全	150	一甲
米1303	樺太北岸附近 … … … … … … … … … … ◎	0.50	10— 5	全	150	一甲

番號	圖名	尺度	刊行年月	圖積	定價（圓錢）	區域別組
353	遼河第一　河口至田庄臺　包有 營口 … … … … … … …	1.00	8—10	全	150	一甲
354	遼河第二　河口至曹家塘 … … … … … … … … ◎	2.24	8— 4	全	150	一乙
355	遼河第三　曹家塘至懷子臥 … … … … … … … … …	1.43	6— 8	乙	110	一乙
356	大清河至山海關（分圖）灤河口、青河口、北塘河口、岐河口 … …	0.2	5— 7	全	150	一甲
357	金州灣至復州灣 … … … … … … … … … … … …	0.75	45— 6	全	150	一甲
358	旅順港及近海 … … … … … … … … … … … …	3.40	5— 1	乙	110	一甲
359	紅石嘴至遼河口 … … … … … … … … … … … …	0.65	8— 6	全	150	一甲
360	出島至芝罘圓崖（分圖）芝罘—名煙臺內港 … … … … …	0.98	6—12	全	150	一甲
361	龍門港 … … … … … … … … … … … … … …	9.00	28— 4	乙	110	一乙
362	旅順港 … … … … … … … … … … … … … …	9.00	5— 3	乙	110	一甲
363	遼東半島及附近 … … … … … … … … … … …	0.20	43— 4	全	150	一甲
364	威海衛及附近 … … … … … … … … … … … …	2.00	45— 6	全	150	一甲
365	大孤山泊地 … … … … … … … … … … … … …	1.20	39— 6	乙	110	一乙
366	威海衛錨地 … … … … … … … … … … … … …	5.90	2— 6	全	150	一甲
369	關東半島及附近 … … … … … … … … … … …	0.75	5—11	大	170	一甲
370	山東省沿岸諸分圖　馬關及ルンエン灣、愛倫灣、養魚池灣、裡島灣、王家灣	種々	39—11	乙	110	一乙
371	膠州灣至萊州灣 … … … … … … … … … … …	0.18	42— 4	全	150	一甲
372	石島灣至山東高角 … … … … … … … … … …	1.00	39—10	全	150	一甲
373	鳥嘴頭至石島灣 … … … … … … … … … … …	0.98	40— 3	大	170	一甲
374	裡島灣至出島　包有 威海衛港 … … … … … … … …	0.98	38—10	全	150	一甲
375	龍口港 … … … … … … … … … … … … … …	3.00	5— 6	乙	110	一乙
376	腰島岬至鳥嘴頭 … … … … … … … … … … …	0.47	43— 3	全	150	一甲
377	秦皇島近海（分圖）秦皇島泊地 … … … … … … …	1.12	45— 1	乙	110	一甲
378	青島港及附近 … … … … … … … … … … … …	2.50	6— 6	全	150	一甲
379	膠州灣及附近 … … … … … … … … … … … …	1.27	7— 8	全	150	一甲
380	大連內港（分圖）埠頭繫船壁番號圖 … … … … … … ◎	7.00	8—12	乙	110	一甲
381	香港至遼東海灣 … … … … … … … … … … …	* 2.00	44— 9	全	150	一甲
387	石島灣及附近 … … … … … … … … … … … …	3.00	6— 9	乙	110	一甲
390	裏長山列島（分圖）長子島錨地 … … … … … … … …	0.75	7— 7	全	150	一乙
391	ソルントン港 … … … … … … … … … … … …	3.10	37—12	乙	110	一乙
392	黃海北部及渤海（分圖）羊角溝、大清河—名利津河、大口河—名大三河口	* 5.19	4— 1	全	150	一甲
396	大連灣 … … … … … … … … … … … … … …	2.50	6— 6	全	150	一甲
397	直隸海峽（分圖）堂欒錨地 … … … … … … … … …	0.40	41— 9	乙	110	一甲
429	白河—名北京河第一　河口至葛沽 … … … … … … …	2.3	6— 4	大	170	一乙
430	白河—名北京河第二　葛沽至天津 … … … … … … …	2.3	4— 7	全	150	一乙

番號	圖名	尺度	刊行年月	圖積	定價（圓錢）	區域別組
352	揚子江　夔州府至重慶府 … … … … … … … … … …	0.51	35—10	全	150	一乙
385	上海港 … … … … … … … … … … … … … …	10.00	8— 6	全	150	一甲
398	崇明島南側 … … … … … … … … … … … … …	1.00	8— 3	全	150	一甲
399	狼山澤及附近 … … … … … … … … … … … …	1.00	8— 3	全	150	一乙
400	江陰附近 … … … … … … … … … … … … …	1.00	8— 3	全	150	一甲
401甲	吳淞江—名黃浦江第一　吳淞至高橋港 … … … … … …	7.10	7—10	全	150	一甲
401乙	吳淞江—名黃浦江第二　高橋港至揚樹浦 … … … … …	7.01	7—12	全	150	一甲
401丙	吳淞江—名黃浦江第三　揚樹浦至龍華港 … … … … …	7.01	7—12	全	150	一甲
487	九江及附近 … … … … … … … … … … … …	6.0	3—11	乙	110	一乙
493	揚子江　上海至南京 … … … … … … … … … …	0.48	8— 5	全	150	一甲
494	揚子江　南京至東流（分圖）南京附近錨地 … … … … …	0.5	5— 3	全	150	一乙
495	揚子江　東流至漢口 … … … … … … … … … …	0.5	5— 1	全	150	一乙
496	揚子江　漢口至コンプトン直路 … … … … … … …	0.5	4— 7	全	150	一乙
497	揚子江　コンプトン直路至夔州府 … … … … … … …	0.498	8— 9	全	150	一乙
498	漢水　漢口至安陸府 … … … … … … … … …	0.5	3— 9	乙	110	一乙
499	漢口 … … … … … … … … … … … … … …	5.60	37— 7	全	150	一乙
500	揚子江諸分圖第一　木母洲南水道、金口列岩、リー列岩、赤壁石及エラ列岩	種々	43— 7	全	150	一乙
501	揚子江諸分圖第二　城陵直路、磨盤石 … … … … … …	6.00	36— 5	乙	110	一乙
502	揚子江諸分圖第三　宜都直路、宜昌、沙市錨地 … … … …	種々	7—11	乙	110	一乙
503	揚子江諸分圖第四　鎮江府及焦山島、泗源溝至焦山島 … … …	種々	4— 5	全	150	一乙
504	揚子江諸分圖第五　蕪湖錨地、尚賓澤及大黃洲水道 … … …	種々	9— 3	乙	110	一乙
505	鄱陽湖 … … … … … … … … … … … … …	0.5	4— 1	全	150	一乙
506	湘江第一　岳州府至灣河口 … … … … … … … …	2.00	41—10	全	150	一乙
507	湘江第二　灣河口至馬家河 … … … … … … … …	2.00	41—12	全	150	一乙
508	沅江第一　臨沚口至沅江 … … … … … … … …	2.00	45— 2	全	150	一乙
509	沅江第二　沅江至常德 … … … … … … … … …	2.00	39— 6	全	150	一乙
510	湘江諸分圖　白魚磯、劉家坡澤、下泥港、鐵子灘 … … … …	10.00	2— 3	乙	110	一乙
511	洞庭湖及湘江（分圖）長沙、沅江 … … … … … …	0.20	8— 6	全	150	一乙
512	沅江第三　南嘴至接港口 … … … … … … … …	2.00	39— 6	全	150	一乙
513	サンデー島至南嘴 … … … … … … … … … …	2.00	45— 1	全	150	一乙
514	岳州至南嘴 … … … … … … … … … … … …	1.00	45— 2	全	150	一乙
515イ	上揚子江（宜昌至重慶）第一 … … … … … … …	2.00	7—12	乙	110	一乙
515ロ	上揚子江（宜昌至重慶）第二（分圖）懶洞灘、空舲灘、新灘 …	2.00	7—12	乙	110	一乙
515ハ	上揚子江（宜昌至重慶）第三（分圖）蓮花灘、淺灘 … …	2.00	7—12	乙	110	一乙
515ニ	上揚子江（宜昌至重慶）第四 … … … … … … …	2.00	7—12	乙	110	一乙
515ホ	上揚子江（宜昌至重慶）第五 … … … … … … …	2.00	7—12	乙	110	一乙
515ヘ	上揚子江（宜昌至重慶）第六（分圖）磁莊子 … … …	2.00	8— 2	乙	110	一乙
515ト	上揚子江（宜昌至重慶）第七（分圖）新龍灘 … … …	2.00	8— 2	乙	110	一乙
515チ	上揚子江（宜昌至重慶）第八 … … … … … … …	2.00	8— 3	乙	110	一乙
515リ	上揚子江（宜昌至重慶）第九（分圖）孤灘、萬縣 … …	2.00	8— 4	乙	110	一乙
515ヌ	上揚子江（宜昌至重慶）第十 … … … … … … …	2.00	8— 3	乙	110	一乙
515ル	上揚子江（宜昌至重慶）第十一（分圖）白馬灘、魚洞子 …	2.00	8— 3	乙	110	一乙
515ヲ	上揚子江（宜昌至重慶）第十二 … … … … … …	2.00	8— 3	乙	110	一乙

揚子江 〈關係水路誌 揚子江水路誌第一卷,第二卷,第三卷及支那沿岸水路誌第二卷〉

番號	圖名	尺度	刊行年月	圖積	定價	區域別組
					圓 錢	
515ヲ	上揚子江 (宜昌至重慶) 第十三 … … … … … …	2.00	8— 3	乙	110	一乙
515カ	上揚子江 (宜昌至重慶) 第十四 … … … … … …	2.00	8— 3	乙	110	一乙
515ヨ	上揚子江 (宜昌至重慶) 第十五 (分圖) 王家灘 … … …	2.00	8— 3	乙	110	一乙
515タ	上揚子江 (宜昌至重慶) 第十六 … … … … … …	2.00	8— 4	乙	110	一乙
515レ	上揚子江 (宜昌至重慶) 第十七 … … … … … …	2.00	8— 4	乙	110	一乙
516	嘉陵江一名重慶小河 重慶至保寧 … … … … … …	0.49	7—12	乙	110	一乙
519甲	上揚子江 (重慶至屏山縣) 第一 … … … … … …	1.45	8— 1	乙	110	一乙
519乙	上揚子江 (重慶至屏山縣) 第二 … … … … … …	1.45	8— 1	乙	110	一乙
519丙	上揚子江 (重慶至屏山縣) 第三 … … … … … …	1.45	8— 1	乙	110	一乙
519丁	上揚子江 (重慶至屏山縣) 第四 … … … … … …	1.45	8— 1	乙	110	一乙
519戊	上揚子江 (重慶至屏山縣) 第五 … … … … … …	1.45	8— 1	乙	110	一乙
519己	上揚子江 (重慶至屏山縣) 第六 … … … … … …	1.45	8— 1	乙	110	一乙
519庚	上揚子江 (重慶至屏山縣) 第七 … … … … … …	1.45	8— 1	乙	110	一乙
520イ	岷江 (敘州府至成都府) 第一 … … … … … …	1.46	8— 2	乙	110	一乙
520ロ	岷江 (敘州府至成都府) 第二 … … … … … …	1.46	8— 2	乙	110	一乙
520ハ	岷江 (敘州府至成都府) 第三 … … … … … …	1.46	8— 2	乙	110	一乙
520ニ	岷江 (敘州府至成都府) 第四 … … … … … …	1.46	8— 2	乙	110	一乙
523	重慶港… … … … … … … … … … … … …	1.00	8— 3	全	150	一乙

支那沿岸 (揚子江以南) 〈關係水路誌 支那沿岸水路誌第一卷及第二卷〉

番號	圖名	尺度	刊行年月	圖積	定價	區域別組
					圓 錢	
351	澳門至大星磐岩 包有 香港 … … … … … … …	0.4	3—11	全	150	一甲
367	バイアス灣 (分圖) 三門泊地 … … … … … … …	0.86	43—11	乙	110	一甲
368	三都澳南部… … … … … … … … … … … …	1.99	36— 1	全	150	一甲
382	支那海… … … … … … … … … … … … …	*0.9	10— 5	全	150	一甲
386	長塗港及附近 … … … … … … … … … … …	1.00	32— 5	乙	110	一乙
402	閩江 門洲及附近 (分圖) 金牌門 … … … … … …	1.1	3— 9	全	150	一甲
403	碣石灣… … … … … … … … … … … …	1.13	40— 2	乙	110	一乙
404	トロ港及附近諸錨地 … … … … … … … …	5.00	37—12	全	150	一乙
405	ロング港及附近 … … … … … … … … … …	6.00	38— 1	全	150	一乙
406	金星門港及アバーディーン港 … … … … … …	種々	10— 6	乙	110	一乙
407	東引至温州灣 … … … … … … … … … …	0.2	3—11	全	150	一甲
408	三洲灣… … … … … … … … … … … …	5.89	38— 6	乙	110	一乙
409	灣竹洲至ブラザース角 … … … … … … … …	5.97	6— 9	大	170	一甲
410	西江第三 硯廠至梧州府 (分圖) 梧州府、德慶 … … … …	0.7	5— 2	全	150	一乙
411	北江 三水至韶州府 (分圖) 連州江… … … … … …	0.7	4— 3	全	150	一乙
412	西江第二 三洲至硯廠 (分圖) 三水直路… … … … …	0.7	4— 6	全	150	一乙
413甲	黄埔至廣東第一… … … … … … … … … …	6·0	7—10	全	150	一乙
413乙	黄埔至廣東第二… … … … … … … … … …	6.0	7— 6	全	150	一乙
414	廣東港… … … … … … … … … … … …	12.08	41— 3	全	150	一乙
415	珠江三角洲… … … … … … … … … … …	0.8	3— 5	全	150	一乙
416	南了東水道… … … … … … … … … … …	4.70	38— 4	全	150	一甲
418	三都澳附近… … … … … … … … … … …	0.75	45— 6	全	150	一甲
419甲	香港東部 … … … … … … … … … … …	5.95	5—12	全	150	一甲
419乙	香港西部 … … … … … … … … … … …	5.95	6— 2	全	150	一甲
420	香港島 (分圖) 佛堂門… … … … … … … … …	2.40	2— 4	全	150	一甲
421	香港附近 … … … … … … … … … … …	0.7	3— 4	全	150	一甲
422	香港 … … … … … … … … … … … …	11.97	9— 9	全	150	一甲
423	珠江一名廣東河及西部支流 (分圖) 石龍岩、ポツダム灣、ナム、シヤ灣	0.4	4— 6	大	170	一甲
424	珠江一名廣東河第二 龍穴嘴至タイガー島 包有 川鼻水道及ポカ、タイガリス	3.0	7— 6	全	150	一乙
425	珠江一名廣東河第三 タイガー島至セコンド、バー塔 … … …	3.00	8— 3	全	150	一乙
426	珠江一名廣東河第四 セコンド、バー塔至黄埔及長山島 … … …	3.00	8— 3	全	150	一乙
427	珠江一名廣東河第五 黄埔水道及長山島至廣東 … … … …	3.0	7— 6	全	150	一乙
428	スターリング灣及附近 … … … … … … … …	5.96	41— 1	大	170	一乙
433	香港至大鵬灣 … … … … … … … … … …	1.10	41—11	全	150	一甲
434	大鵬灣… … … … … … … … … … … …	2.00	39—12	全	150	一甲
435	厦門內港 … … … … … … … … … … …	15.00	40— 5	全	150	一甲
436	厦門外港 … … … … … … … … … … …	6.0	5— 6	大	170	一甲
437	厦門港及附近 … … … … … … … … … …	2.0	5— 8	大	170	一甲
438	シエルター港及ロッキー港… … … … … … …	4.64	7—10	全	150	一乙
439	温州灣至韭山列島 … … … … … … … … …	0.5	4— 1	全	150	一甲
440	馬尾至福州府 … … … … … … … … … …	3.15	8— 5	乙	110	一乙
441甲	韭山列島至揚子江 包有 舟山叢島 … … … … … …	0.25	7—10	全	150	一甲
441乙	杭州灣… … … … … … … … … … … …	0.25	5—12	乙四	70	一乙

番號	圖名	尺度	刊行年月	圖積	定價（圓錢）	區域別
442	韮山列島至象山浦	0.8	4－2	〆	110	一甲
443	兄弟嶼至烏坵嶼（分圖）定臺灣、レツド灣	0.24	2－2	全	150	一甲
444	甬江附近（分圖）鎭海至寧波、餘姚慈谿江及奉化江、寧波錨地	5.86	41－3	全	150	一乙
445	溫州港及附近	1.0	4－3	全	150	一甲
446	烏坵嶼至東引　包有　臺灣北部（舊港泊地至基隆港）	0.2	3－4	全	150	一甲
447	羅星島錨地及附近	5.0	3－9	〆	110	一乙
448	海壇海峽	1.00	31－10	全	150	一甲
449	海壇海峽狹部	3.00	30－6	全	150	一乙
450	紅日、ラッゲッド二島間之水道（分圖）ドワーフ錨地	3.00	40－1	〆	110	一甲
457	西港第四　栝州府至龍州府	0.36	8－7	全	150	一乙
458	定海港及附近	3.90	36－4	〆	110	一甲
459	溫州港	3.00	8－3	全	150	一乙
463	銅山港及浮頭灣（分圖）リース航門	1.00	33－8	〆	110	一甲
464	支那東岸諸分圖　詔安灣、栢林灣錨地	種々	42－8	全	150	一乙
465	支那海岸諸錨地　浮頭山、クラブ角間諸錨地、甲子角錨地、蓮花峯角錨地及東澳泊地	種々	39－6	〆	110	一甲
466	泉州港	1.50	27－7	〆	110	一甲
467	圍頭及深滬灣	1.00	20－5	〆	110	一甲
469	香港至兄弟嶼（分圖）汕尾澳、ゴート島錨地	0.24	44－6	大	170	一甲
470	大潭灣	6.00	28－2	〆	110	一乙
471	象山浦至甬江	0.83	29－6	全	150	一甲
472	象山浦	0.75	44－7	〆	110	一甲
473	三門灣及石浦港	0.70	28－10	〆	110	一甲
474	南澳島	0.73	42－7	〆	110	一甲
475	汕頭港	3.10	8－4	全	150	一乙
477	沙埕港（南關港）	1.84	28－4	〆	110	一乙
490	揚子江南方附近　ビデオ至揚子岬	0.5	4－6	全	150	一甲
491	揚子江口附近	0.60	10－9	全	150	一甲
492	揚子江口南方近海諸分圖　バーカー列島、アラクリチー錨地	種々	3－6	全	150	一甲
522	電白港至澳門（分圖）シト灣、南塞港、瀑陵山港、澳門港	0.2	3－1	全	150	一甲
525甲	支那海北部西區	*2.8	3－11	全	150	一甲
525乙	支那海北部東區	*3.00	45－7	全	150	一甲
1451	急水門至ボカタイグリス（北區）	1.5	5－2	全	150	一甲
1452	急水門至ボカタイグリス（南區）	1.5	5－4	大	170	一甲

番號	圖名	尺度	刊行年月	圖積	定價（圓錢）	區域別
451	支那海諸礁　ロアイ、タ島及諸礁、チ、ツ島諸礁及スピ礁、北險礁、チザード堆及諸礁	0.64	33－5	全	150	二乙
452	海南島南岸諸港灣　楡林港、ナム、ホイ、チュン及チュエ、タウ錨地、サマ島、タイ、チャウ錨地、清蘭港、ガーロン灣	種々	33－7	〆	110	二乙
453	海口灣	2.00	35－10	〆	110	二乙
454	海南海峽（分圖）內航門	0.50	3－2	大	170	二甲
460	パラセル群島及マルクルズフィールド堆（分圖）ウッデイ島	種々	10－9	全	150	二甲
526	廣州灣附近	1.80	40－12	全	150	二甲
527	マッシュー河	1.75	39－3	全	150	二乙
528	電白港	2.5	3－10	〆	110	二乙
529甲	支那海南部東區	*3.00	45－4	全	150	二甲
529乙	支那海南部西區	*2.8	3－4	全	150	二甲
530	プラタス礁及プラタス島	1.0	4－11	〆	110	二甲
703	ファンラン灣至安南海灣（分圖）フエ河一名スルオン、テイン、ツーレーン灣、ツーレーン港	0.1	5－2	全	150	二甲
704	柴棍河至カムラン灣	0.2	4－4	全	150	二甲
705	キ、キク灣及附近沿岸	0.78	35－9	〆	110	二甲
706	ファン、ラン灣（分圖）パダラン岬北側錨地	1.22	38－1	〆	110	二甲
707	チャム島　附載　ファイ、ホ河口	1.50	35－3	〆	110	二甲
708	フエン灣及ク、モン港	2.00	39－5	〆	110	二甲
709	安南海灣（分圖）南灣	0.1	3－12	全	150	二甲
710	チエン、ムン至トラ、コ島　包有　內部諸水道及諸離島（分圖）北海錨地	1.0	3－12	全	150	二甲
711	クールベー港附近　ヌイ、カク、バ島及バク、ハ、ムン間ノ內部諸水道（分圖）バク、ハ、ムン錨地	1.0	3－5	全	150	二乙
712	キン、ホン港一名シ、ナイ港、フエ河口、ラク、クエン河	種々	3－5	〆	110	二甲
713	安南沿岸諸分圖　ビート河一名パームス河、ツン河、ドン、ホイ河、ソン、ギアン、ローン河、リ、ホア河	種々	39－11	〆	110	二乙
714	ラク河至カオ、タオ諸島　包有　ソン河三角洲	0.3	3－5	全	150	二甲
716	カムラン灣及ブンロ灣　包有　ナトラン灣、ビンカン灣及ホンコヘ灣	0.36	39－10	〆	110	二甲
717	カム、ラン灣（分圖）ブンガン灣	2.24	7－6	全	150	二甲
719	柴棍河一名ドン、ナイ河（分圖）ミソー泊地、柴棍河コラル堆、柴棍泊地	1.0	3－3	全	150	二甲
727	ハイフォン附近（分圖）ハイフオン	1.0	3－8	全	150	二甲

番號	圖名	尺度	刊行年月	圖積	定價（圓錢）	區域別組
729	プロ、コンドル群島 … … … … … … … … … …	1.45	41－7	〃	110	二甲
731	暹羅海灣第一　タ子角至タ、クツト島 … … … … … … …	0.25	33－1	〃	110	二甲
732	暹羅海灣第二　タクト島至リアント岬 （分圖）バン、パク、コン河、クラム島灣	0.3	3－3	全	150	二甲
733	暹羅海灣第三　リアント岬至クト島 （分圖）チエンタブン河、バンヤオ河及ワイン溪	0.2	3－3	全	150	二甲
734	暹羅海灣第四　クト島至灣島 … … … … … … … …	0.25	41－7	全	150	二甲
735	暹羅海灣第五　灣島至オビ島 （分圖）オビ島、ダマ島錨地	0.25	33－12	全	150	二甲
736	暹羅海灣諸分圖　ウエイ島一名クソン、ノイ島、パンジャン島、サラセン灣	種々	35－9	〃	110	二甲
737	暹羅海灣 … … … … … … … … … … … … …	*3.00	35－6	全	150	二甲
738	盤谷河一名湄南河　（分圖）アユシヤ府ノ墟址 … … … …	1.8	3－9	全	150	二乙
739	コー、シチャン港 … … … … … … … … … … …	5.4	5－6	〃	110	二甲
740	ラコン泊地至タネ角 … … … … … … … … … … …	0.23	34－9	全	150	二甲
741	カバス島至ラコン泊地　（分圖）シンゴラ泊地、大レダン港、ツリンガノ、パタニ泊地	0.1	3－11	全	150	二甲
742	盤谷港 … … … … … … … … … … … … …	5.00	40－7	〃	110	二乙
743	トロン島及カムプト附近 … … … … … … … … …	0.50	41－9	全	150	二甲
744	馬來半島東岸諸分圖　パハン河口、ジョアラ灣、ルムピン河口、クアンタン河口	種々	5－1	〃	110	二乙
745	新嘉坡近海 … … … … … … … … … … … …	0.14	40－4	全	150	二甲
746	暹羅海灣諸港泊地　コー、プラ錨地及附近、リエム灣 … … …	種々	5－11	〃	110	二乙

番號	圖名	尺度	刊行年月	圖積	定價（圓錢）	區域別組
645	呂宋島北部　附載　バシイ水道及バリンタンダ水道 （分圖）ダマランサン港、ピコピアン港	0.1	3－4	大	170	二甲
646	バタン列島　（分圖）イプゴス、サブタン兩島間海峽、サンドミンゴ、イバナ	0.40	26－9	〃	110	二甲
647	馬尼剌灣　（分圖）マリベルス港 … … … … … … …	0.52	9－3	全	150	二甲
648	馬尼剌及カビテ錨地 … … … … … … … … … …	2.40	2－6	〃	110	二甲
649	サンタクルーズ港 … … … … … … … … … … …	2.43	43－10	〃	110	二乙
650	呂宋島南東岸諸港泊地　アパト港、マトノク灣及チクリン海峽 …	種々	8－10	〃	110	二乙
653	呂宋島北西岸諸分圖　サンチアゴ灣、ソルベク灣、サン、エステバン港及ナルボ灣、ダリガヨス灣	種々	41－3	〃	110	二乙
654	スビック港及シラングイン港 … … … … … … …	1.45	36－4	〃	110	二甲
655	カビズ至カリボ … … … … … … … … … … …	1.45	10－6	全	150	二甲
656	菲律賓諸島諸港第二　ロムブロン港、トルリヂヨス灣、コンセプション港、ルーク港、カノアン港	種々	10－5	全	150	二甲
658	菲律賓諸島諸港第四　バサカオ錨地、ブシン港、ホカ、エンガニヨ港、プスゴ港、プサインガ港、サン、ミーゲル港、サン、ジヤシント	種々	9－10	全	150	二甲
659	マスバテ諸港泊地　（分圖）カタインガン港、ニン灣、バーレラ港、マスバテ港	種々	9－9	全	150	二甲
660	イロイロ海峽及ギーマラス海峽　（分圖）イロイロ河 … …	1.47	8－4	全	150	二甲
661	ガレラ港及ヴァラデロ灣 … … … … … … … … …	6.30	10－11	全	150	二乙
662	バシラン海峽 … … … … … … … … … … … …	1.0	6－7	全	150	二甲
663	サマル北岸諸港泊地　バラバグ港及ラオアング灣、ビク錨地、カツビグ河上流	1.80	9－10	全	150	二甲
665	セブ港及附近　（分圖）チナアン錨地、セブ錨地 … … … …	2.40	5－12	全	150	二甲
666	エスカランテ港及附近 … … … … … … … … …	3.15	10－6	全	150	二乙
667	ルセナ錨地、バグビラオ灣及ラグイマノク港 … … …	1.36	41－12	〃	110	二乙
668	ミサミス港　（分圖）ミサミス … … … … … … …	1.23	8－4	全	150	二甲
669	菲律賓諸島及近海　モルッカ航門至馬尼剌 … … … … …	*2.80	44－5	全	150	二甲
670	セミララ、イリン及アムボロン島　附　ミンドロ南部 … … …	1.0	4－12	全	150	二甲
673	サン、ベルナルヂノ海峽及ミンドロ海峽間　附載　附近諸島 …	0.10	10－12	全	150	二甲
678	スル一名ミンドロ海東部 … … … … … … … … …	0.10	2－7	全	150	二甲
679	東叢島東部西區 … … … … … … … … … … …	*2.75	2－7	全	150	二甲
680	東叢島東部東區　包有　フローレス海、バシダ灣及アラフラ海及支那ニ至ル東方諸航路	*2.75	9－1	全	150	二甲
681	サン、ベドロ灣至リブカン諸島 … … … … … … …	0.72	8－8	全	150	二甲
686	スール一叢島諸港　マルソ灣、ダルリムプル港 … … … …	種々	8－5	〃	110	二甲
687	リブカン諸島至ナロ灣 … … … … … … … … …	0.73	8－7	全	150	二甲
688	ヴマンキラス灣 … … … … … … … … … … …	1.00	8－2	〃	110	二甲
690	ムルシェラゴス灣 … … … … … … … … … …	2.40	37－11	〃	110	二乙
691	ハルセイ港 … … … … … … … … … … … …	3.64	37－11	〃	110	二乙
692	ボンガオ錨地及附近 … … … … … … … … … …	0.73	8－3	〃	110	二甲
693	バタン島至サン、ベルナルヂノ島及ヒマガアン灣至イナモク	0.72	38－5	全	150	二甲
694	スアル港及カバリチアン灣附近 … … … … … …	4.80	39－10	全	150	二甲
695	ボリナオ港及附近 … … … … … … … … … …	2.75	39－11	全	150	二乙
696	スール一叢島及ボルネオ北東岸　（分圖）ボンガオ港、ラバク島及シアッシ島間水道ノ北口	0.1	4－12	全	150	二甲

番號	圖名	尺度	刊行年月	圖積	定價（圓錢）	區域別組別
697	菲律賓諸島諸分圖第三　サロマーグ港及ラボグ灣、グルリマオ港及ガン灣	種々	40—5	〆	110	二乙
699	マリンヅケ島諸分圖　サンタクルーズ港及マサガサイ灣、バナラカン港	種々	45—5	〆	110	二乙
700	マシンロク港、マタルビ港及バラウィグ灣 … … … …	2.70	42—10	〆	110	二乙
751	マラムパヤ浦 … … … … … … … … … … …	1.50	36—5	全	150	二甲
752	パラワン島 … … … … … … … … … … … …	0.10	10—3	全	150	二甲
753	マラヌット灣及ナコダ灣 … … … … … … … … …	2.68	37—3	〆	70	二乙
754	ウルガン灣一名パノグ … … … … … … … … … …	2.50	35—7	〆	110	二甲
755	セント、ポールス灣至エマーゼンシー角　包有　バルトン港 …	1.00	36—3	全	150	二甲
756	プリンセサ港　（ローヤリスト港） … … … … … …	1.88	38—1	〆	110	二乙
1601	ベルデ、アイランド水道 … … … … … … … … …	0.49	5—2	全	150	二甲
1602	ベルデ、アイランド水道至ブーリアス島 … … … … …	0.25	5—2	全	150	二甲
1603	ブーリアス島至サン、ベルナルヂノ海峽 … … … … …	0.49	5—3	全	150	二甲
1604	ポリロ海峽至サン、ミーゲル灣 … … … … … … …	0.31	6—2	全	150	二甲
1605	ラゴノイ海灣及附近諸島嶼 … … … … … … … …	0.31	6—5	全	150	二甲
1606	サマル島北部　包有　サン、ベルナルヂノ海峽 … … … …	0.31	6—12	全	150	二甲
1607	ミンドロ海峽 … … … … … … … … … … …	0.30	6—11	全	150	二甲
1608	アムボロン島至ナソ角 … … … … … … … … …	0.25	6—7	全	150	二甲
1609	マスバテ及バナイ北部 … … … … … … … … …	0.30	7—9	全	150	二甲
1610	サマル東岸及西方近海 … … … … … … … … …	0.31	6—12	全	150	二甲
1611	バナイ南部及ネグロス西岸 … … … … … … … …	0.30	8—5	全	150	二甲
1612	タニヨン海峽及ボホル海峽 … … … … … … … …	0.30	8—6	全	150	二甲
1613	ボホル島及レーテ島西岸 … … … … … … … … …	0.30	8—5	全	150	二甲
1614	スリガオ海峽及近海 … … … … … … … … … …	0.30	8—4	全	150	二甲
1615	ブツアン灣至ミサミス港　（分圖）アムバジヤオ港、カナウアヨル錨地	0.30	8—4	全	150	二甲
1616	ミサミス港至コロナド角 … … … … … … … … …	0.30	9—12	全	150	二甲
1617	サン、フエルナンド港及附近 … … … … … … … …	4.88	8—3	全	150	二甲
1618	ルバン島　（分圖）ゴロ航門 … … … … … … … …	1.21	8—2	〆	110	二甲
1619	コロン灣及附近　（分圖）クリオン上陸所 … … … … …	1.14	8—6	全	150	二甲
1620	リンガエン海灣至スビク灣　（分圖）イバ錨地 … … … …	0.30	8—7	全	150	二甲
1621	リンガエン海灣及附近　（分圖）ダグパン河口 … … … …	0.60	7—9	全	150	二甲
1622	ボジードル岬至サン、フェルナンド角 … … … … …	0.30	7—11	全	150	二甲
1623	ミンダナオ北岸諸港泊地第一　アグサン河口、ナシピト港 … …	種々	8—6	〆	110	二乙
1624	ミンダナオ北岸諸港泊地第二　ジメネズ、オロキエタ、カガヤン錨地、キナラン灣及附近	種々	8—11	〆	110	二乙
1625	ミンダナオ北岸諸港泊地第三　ダヒタン及ヂポログ、ランガラン及イナムカン灣	種々	8—11	〆	110	二乙
1626	ヂナガト島東岸諸港泊地　マリナオ港、ガアス灣 … … …	種々	8—6	〆	110	二乙
1627	菲律賓諸島諸港第九　ダバ水道、ビラー港、ソフタン灣 … …	種々	8—7	〆	110	二乙
1628	菲律賓諸島諸港第十　サンローケー、ヂナガトガボ港、スリガオ …	種々	8—7	〆	110	二乙
1629	ダバオ海灣諸港泊地　マララグ灣、ラピガン錨地 … … … …	種々	8—9	〆	110	二甲
1630	ポロツク港及近海 … … … … … … … … … …	1.47	9—4	全	150	二甲
1631	ミンダナオ南岸諸港泊地第一　パラン及ポロツク錨地、ミンダナオ河、コタバトロ、パシアウアン灣、レバク港	種々	8—10	〆	110	二乙

番號	圖名	尺度	刊行年月	圖積	定價（圓錢）	區域別組別
1632	ミンダナオ南岸諸港泊地第二　ツクラン、パガヂアン港、リムブグ灣、サムブラウアン灣	種々	8—11	〆	110	二乙
1633	ミンダナオ南岸諸港泊地第三　タバ灣、マリゲー灣 … … …	種々	8—11	〆	110	二乙
1634	シブラン港 … … … … … … … … … … … …	1.23	8—7	〆	110	二甲
1635	ミンダナオ東岸北部　（分圖）ビタウガン灣、ラモン錨地 … …	0.30	8—6	全	150	二甲
1636	ミンダナオ東岸南部　（分圖）カタルマン錨地、ブジヤダ灣 … …	0.30	8—4	全	150	二甲
1637	ダバオ海灣及附近　（分圖）ダバオ、マリバノ錨地 … … … …	0.30	8—4	全	150	二甲
1638	ツナ灣至サランガニ諸島　（分圖）カナラサン灣、パツコ港、ツマナオ港、ポライ港	0.30	8—4	全	150	二甲
1639	ズマンキラス灣至ツナ灣　包有　イルラナ灣 … … … …	0.30	8—7	全	150	二甲
1640	コロナド角至ヅマンキラス灣　包有　バシラン海峽 … … …	0.30	8—8	全	150	二甲
1641	スールー叢島北東部 … … … … … … … … … …	0.30	8—12	全	150	二甲
1642	スールー叢島南西部 … … … … … … … … … …	0.30	8—11	全	150	二甲
1643	ミンダナオ西部諸港泊地　バンカ港、サンタ、マリア港、パナブタン灣及カウイト灣、シブコ灣	種々	9—4	〆	110	二乙
1644	イサベラ水道及附近 … … … … … … … … … …	2.92	9—6	〆	110	二甲
1645	ホロー錨地及附近　（分圖）ホロー錨地 … … … … …	2.00	8—4	〆	110	二乙
1646	ザンボアンガ附近 … … … … … … … … … …	2.45	8—2	全	150	二甲
1647	シアシ島及ラバク島近海 … … … … … … … … …	2.03	9—10	全	150	二甲
1648	スールー叢島諸港泊地　マイブン灣、ドン、アミゴス港、シマナレ灣及水道	種々	9—4	〆	110	二乙
1649	クーヨー諸島 … … … … … … … … … … …	0.59	8—7	全	150	二甲
1650	クリオン島至パラワン … … … … … … … … …	0.58	9—10	全	150	二甲
1651	呂宋島東岸諸港泊地第一　サンギリン灣、アラバツト港、アバツト港、ラムボン港、マウバン錨地、カシグラン灣、ボリロ港、ウエスト、ダラサク灣、ベーラー灣、フヅク灣	種々	9—2	全	150	二乙
1652	呂宋島北部附近諸港泊地　サンビセンテ港及附近、サン、ビガ、クイント港、ムサ灣、ダリクエ灣	種々	9—11	全	150	二乙
1653	呂宋島東岸諸港泊地第二　シラガン航門、ホンダグア港 … …	3.00	9—2	〆	110	二乙
1654	呂宋島東岸諸港泊地第三　タブゴン錨地、カニモ水道 … …	種々	9—5	〆	110	二乙
1655	アバーリ錨地　附　カガヤン河口 … … … … … … …	2.95	8—10	〆	110	二乙
1656	ラミツト灣及シシラン灣 … … … … … … … … …	2.10	9—5	全	150	二甲
1657	タバコ灣及アルバイ灣 … … … … … … … … …	1.42	10—5	全	150	二甲
1658	ラブラブ海峽及附近 … … … … … … … … … …	2.00	9—5	〆	110	二乙
1659	カタンヅアネス島附近諸港泊地　バガマノツク港及アナジヤオ港、バンダン灣、コボ灣、ジモト灣、カラバダン灣、マナムブラグ灣、カブガオ灣、ビトゴ灣	種々	9—10	全	150	二乙
1660	ベルデアイランド水道附近諸港泊地　タアル及レメリー、カラバン、マリカバン港、バタンガス、ナスグブ及ジヤメロ灣、バラヤン	種々	9—9	全	150	二乙
1661	ミンドロ海峽附近諸港泊地　セミラ泊地、サブラヤン錨地及バンダン灣、アボ礁	種々	10—6	全	150	二甲
1662	クーヨー諸島諸錨地　タガウアヤン錨地、クーヨー錨地 … …	7.28	9—5	〆	110	二乙
1664	サマル西岸及附近諸港泊地　カトバロガン錨地及附近、バラサン港、サントニニヨ港、チバタン河、マウオ河、ビリラン海峽	種々	10—5	全	150	二乙
1665	サマル東岸諸港泊地　ヘルム港及サンラモン灣、ボロンガン港 …	種々	9—9	〆	110	二乙
1666	サマル東岸及南岸諸港泊地　リヨーレンテー及附近、グイウアン港、リバス港、バンブジヤン港	種々	10—5	全	150	二乙
1667	サン、ジュアニコ海峽及ジャナバタス水道　（分圖）サン、ジュアニコ海峽北口	2.03	10—10	全	150	二乙

菲律賓諸島

〔關係水路誌 支那海東側水路誌第二卷東叢島水路誌第一卷、第二卷、第三卷、第四卷〕

番號	圖名	尺度	刊行年月	圖積	定價	區域別組
					圓 錢	
1668	レーテ諸港泊地 パロムポン港、パナオン海峽、マーシン … …	種々	9—10	〆	110	二乙
1669	セブ諸港泊地 バリリ港、バラムバン灣、ツブラン、ハゲナヤ灣、アルガオ、モアルブアル、ヅマンジヤク灣、ラムブサン、カルメン港、カルカル灣、ボゴ灣	種々	10— 7	全	150	二乙
1671	ネグロス諸港泊地第一 レフギオ航門、バイス … … … …	種々	10— 3	〆	110	二乙
1672	ネグロス諸港泊地第二 カラガカラガ灣、ヅマゲエテ、ヒママイラン、ボムボノン港、シイト港	種々	10— 1	〆	110	二乙
1673	コロン灣西口 … … … … … … … … … … …	1.14	9— 8	全	150	二甲

セレベス島及附近諸島

〔關係水路誌 東叢島水路誌第四卷、瓜哇海水路誌〕

番號	圖名	尺度	刊行年月	圖積	定價	區域別組
					圓 錢	
615	ジロロ島諸錨地 ボバニ灣及バシル、プチー錨地、ジヤイロロ泊地、ガレラ泊地、エコル泊地、フオジヤ錨地、テルネート泊地、テルネート泊地及水道、ドヂンガ灣、ゲラピエン錨地、ロロダ灣	種々	39—10	〆	110	二乙
672	ミンダナオ及セレベス間諸錨地 ベオ灣、サムボアラ灣、ミウル錨地、リルン泊地、セリー灣、タブカン泊地、クルル錨地、ベツタ錨地、カムボン、ウル錨地、タゲランダ及ルブアン島間水道、ノース灣、カウイオ錨地、ガリバエン灣、サワン泊地及ウル泊地、アランカー錨地、ダゴ灣、カラトン錨地、エサン灣	種々	37—12	〆	110	二甲
674	セレベス海東部 (分圖) ミアンガス一名バルマス島、サウス、イースト錨地	0.10	43—12	全	150	二甲
675	セレベス北部諸港泊地 ケマ泊地、コラ、コラ灣、ベラン灣、コタ、アナ泊地、ボラン、パンカ角至モリリ角、ドミシル灣、パレリ泊地及リンチヅ泊地、ボラン、ウキ灣、アムラン灣、ヒマナ灣、スマラタ泊地、ピエンチャン灣	種々	7— 4	〆	110	二甲
676	ボルネオ及ニューギニー間諸分圖 サイアン島、パヤヘ泊地、ボツチ錨地、ジミア泊地、ガム、スンギ泊地、タルナ灣、サリバブ島南東側錨地、ウェダ泊地、マバ泊地、マンガニツ灣、ビッジョリ一名ウオッサ泊地、リムベ海峽狹部、タリッセ泊地、メナド泊地、リクパン泊地、ケットルウェル灣、セレベス島北部	種々	44— 8	〆	110	二甲
677	セレベス東岸諸港泊地第一 ヅルピ泊地、ゴロンタロ河、リムバ灣、パジョンゲ錨地、パゲジヤマ河口、トミニ泊地、トトク灣、チラムタ港、ラムアヌ泊地、ムトン泊地	種々	6—12	〆	110	二甲
682	モツオ島至ルツノ角 … … … … … … … … …	0.58	36— 5	〆	110	二甲
683	バナン至モツオ島 … … … … … … … … …	0.58	36— 7	全	150	二甲
684	ルツノ角至ドンド角 … … … … … … … … …	0.59	37—11	全	150	二甲
685	チラムタ港至ツランデンギ角 … … … … … … …	0.48	36— 7	全	150	二甲
689	マカッサル海峽北部 (分圖) ネガリ、バル灣、リンガダン泊地及ベロンリオー灣	0.10	41— 2	全	150	二甲
900	トギアン諸島至ベレン海峽 (分圖) アルジユノ灣 … … …	0.29	8—12	全	150	2
901	ベレン海峽至トモリ海灣 … … … … … … … …	0.30	9— 3	全	150	2
902	ボニ海灣北部 (分圖) ウオツ河錨地、ラブアンダタ灣、パロポ泊地 …	0.30	8—12	全	150	2
903	ボニ海灣南部 … … … … … … … … … …	0.30	9— 2	全	150	2
904	サラヤル海峽至タナ、ケケ島 … … … … … … …	0.30	8—12	全	150	2
905	トミニ海灣諸港泊地第二 ワレア泊地、トジヨ泊地、バナノ泊地、マバネ泊地、ウナ、ウナ泊地、タムプ灣、ボツソ泊地、アムピバポ泊地、ラブア、ソレ、パリギ泊地	種々	9— 7	〆	110	2
906	セレベス東岸諸港泊地第三 ピノンコ島及トメア島、パラヒヅ泊地、ワンギーワンギ一名ワンジ諸島、カリ、スス錨地、ワンギーワンギ錨地	種々	8— 6	〆	110	2
907	ボニ海灣諸港泊地 ウス灣及マリリ河、ラリコ灣、ソパン灣、バジヨア泊地、カジアン錨地、タワリ錨地、チロ灣、チエンラナ河口	種々	8— 8	全	150	2
908	セレベス南岸諸港泊地 ブルクムバ泊地及ピンタロレ泊地、パダン狹部、ボンタイン泊地、サラヤル島及バシ島間水道	種々	8— 6	〆	110	2
909	スラ諸島及ボウロ島諸港泊地 タリアブ島及マンゴリ島南岸、カユエリ灣、内港、バラ灣、テイフ灣、カバト灣、チヤバラル海峽及ヴエスユーヴイアス灣、サナナ灣	種々	9— 2	〆	110	2
967	セレベス西岸諸港泊地第二 マムジユ灣、マムヒア泊地、ベリンベリニ灣、マジエネ泊地及バランニバ泊地	種々	7— 4	〆	110	2
968	セレベス西岸諸港泊地第三 ラバツカン陸嘴西方水道及附近、マカツサール泊地	種々	7—11	全	150	2
969	セレベス西岸諸港泊地第一 ソニ灣、ドンガラ泊地、パロス泊地、パロス灣、メムボラ泊地、パサン、カユ灣、コロツサ泊地、カラマ河口。	種々	7— 3	〆	110	2
970	セレベス西岸諸港泊地第四 ライカン灣及マラソロ灣、パレ、パレ灣	種々	7— 3	〆	110	2

セレベス島及附近諸島　{關係水路誌　東叢島水路誌第四卷、瓜哇海水路誌}

番號	圖名	尺度	刊行年月	圖積	定價（圓錢）	區域別
971	マカッサル北方近海 … … … … … … … … … …	0.72	8— 6	全	150	2
972	マカッサル近海 … … … … … … … … … … …	0.72	8—10	全	150	2
974	トモリ海灣至サラヤー海峽　包有 ブトン海峽及ボニ海灣 … …	0.1	3— 8	全	150	2
978	セレベス東岸及南岸諸港泊地第二　チヤムパダ水道、ベラシ灣、ウオウオニ海至ケンダリ灣、ラカラ泊地、レバナ島水道、チコラ及ブレート、トベア間水道、カバエナ島南角錨地	種々	8--11	〃	110	2
979	ウキルリアム岬至バニキアン島　タツパラン及カイ泊地、パムバウワン泊地、サガ、サガ河口、チンラナ及ピナンガ泊地	0.30	10— 1	全	150	2
980	ブトン海峽　（分圖）ラブアン、ブランダ錨地、北狹部、ボラ、ボラ錨地、ブトン泊地、ロバ錨地、南狹部、タムベナン、ベーイル錨地	0.36	9— 2	全	150	2
981	ロソニ角至ブトン海峽北口　（分圖）サラバンカ海峽及附近 … …	0.25	9— 3	全	150	2
982	ペレン海峽附近諸港泊地　ノナベトン灣、レロムピン灣、バンガイ灣、ルウク泊地、モンドノ泊地、バンカラン灣及レロムピン灣、キントン泊地、タンキアン泊地	種々	8— 7	〃	110	2
983	トモリ海灣及附近諸港泊地　トモリ海灣、ロー泊地、オンドレアン泊地、バヨリ河、ラ河、トムブフ泊地、ロソニ泊地、ドンギ泊地	種々	9— 4	全	150	2
984	トミニ海灣諸港泊地第一　ブアレモ泊地、アムパト島泊地、ベランタ泊地、トギアン灣、トギアン島及タラタコー島間水道、パギマナ泊地、トギアン島及パツ、ダカ島間水道、ブンタ泊地、トベロムバンギ泊地、サボ泊地、バリンガラ泊地	種々	8—10	〃	110	2

ボルネオ島及附近諸島　{關係水路誌　支那海東側水路誌第一卷、東叢島水路誌第一卷瓜哇海水路誌、スマトラ東側水路誌}

番號	圖名	尺度	刊行年月	圖積	定價（圓錢）	區域別
531	シブコ灣北岸 … … … … … … … … … … …	0.7	4— 7	大	170	二甲
532	デント港、タワオ泊地 … … … … … … … … …	種々	1—12	〃	110	二乙
534	ボルネオ東岸諸灣及諸錨地　サンクリラン灣、ミアンベサル北側錨地、ケルムパン灣、カニウンガン島、バリクパパン灣、ブジャ及マニムポラ錨地、バリクパパン灣東角錨地	種々	8— 5	〃	110	二乙
535	カガヤン、スル及附近諸島 … … … … … … … …	1.00	37—11	〃	110	二甲
536	シマタハン河及セルドン河　（分圖）シリムポポン河上流 … …	3.00	2— 1	全	150	二乙
538	サンダカン港 … … … … … … … … … … …	4.50	2—11	全	150	二甲
540	シラム港 … … … … … … … … … … … …	4.20	37—11	全	150	二甲
541	ガヤ灣至サンダカン港　包有 パンダエー南水道及カガヤン、スル南西部	0.24	45— 1	全	150	二甲
542	タガナク島至タウィタウィ島 … … … … … … … …	0.36	37—12	全	150	二甲
543	ジェッセルトン港 … … … … … … … … … …	9.00	8— 9	〃	110	二甲
544	セサジャプ及ブルンガン河 … … … … … … … …	0.49	40— 6	全	150	二甲
545	ベラウ河　（分圖）ソダン、ケチル通路、タンジユン、レデブ泊地 … …	1.85	10— 3	全	150	二乙
548	マンカリハット角至サンタン角 … … … … … …	0.30	6— 6	全	150	二甲
551	バラムバンガン島及バラバック島諸錨地　ノース港、カランドラン灣、サウス港、ダラワン灣、クラレンドン灣	種々	37—12	全	150	二乙
552	タムベラン群島　（分圖）タムベラン灣 … … … … …	0.9	3—10	全	150	二甲
553	ミットフォード港 … … … … … … … … … …	5.00	39— 9	〃	110	二乙
554	バラバツク海峽及婆羅、バラワン間諸水道 … … … …	0.50	35—11	全	150	二甲
556	サムバー角至ベラス、バサー角 … … … … … …	0.40	2— 9	大	170	2
558	ランカヤン至サンダカン港 … … … … … … …	0.7	4— 9	大	170	二甲
559	ダーベル灣 … … … … … … … … … … …	0.7	4—11	大	170	二甲
560	マルヅ灣　（分圖）マルヅ河錨地及タンジョン、バツ錨地、カッチ、ファクトリー錨地	1.0	5— 8	全	150	二甲
561	マラワレ島至ランカヤン … … … … … … … …	0.75	41—10	全	150	二甲
562	婆羅北西岸第三　サラワク河至シリク岬 … … … … …	0.25	34— 1	〃	110	二甲
563	婆羅北西岸第四　シリク岬至タタウ角 … … … … …	0.25	34— 1	〃	110	二甲
564	ボルネオ諸分圖　クダト港 … … … … … … … …	3.00	42— 9	全	150	二乙
565	婆羅北西岸第五　タタウ角至バラム角 … … … … …	0.25	34— 1	〃	110	二甲
566	アムボン灣及ウスカン灣　（分圖）アバイ河上流 … … …	4.00	2— 4	全	150	二乙
567	アムボン灣至サムバンマンギオ角 … … … … …	0.5	3— 4	全	150	二甲
568	ダムピル角至ガヤ頭　包有 ガヤ島 … … … … … …	2.50	41— 8	全	150	二甲
569	ノソン角至アムボン灣　（分圖）ヂナワン錨地 … … … …	0.5	8— 6	大	170	二甲
570	ブルニ灣及附近　（分圖）ブルニ河 … … … … … …	0.72	7—12	全	150	二甲
571	ムアラ港及ブルニ河附近　（分圖）外錨地及ムアラ門洲 … … …	2.30	36—11	全	150	二乙
572	ビクトリア港 … … … … … … … … … … …	5.8	3— 5	〃	110	二甲
574	ボルネオ北西岸第六　バラム角至ノソン角 … … … … …	0.5	8— 2	全	150	二甲
575	サラワク河　（分圖）サラワク河一部 … … … … … …	1.00	34—12	全	150	二乙
576	ボルネオ北西岸第二　アピ角至サラワク … … … … …	0.25	43— 1	〃	110	二甲
577	ナツナ諸島諸分圖　セダナウ水道、ローヤリスト港、テロック、セラハン至テロック、ラナイ、パンジャン海峽、ラウト島、ラ、プレース海峽及附近	種々	43— 5	全	150	二乙
578	バユング角至ダツ角　包有 南ナツナ群島 … … … … …	0.36	43— 2	全	150	二甲
579	北ナツナ諸島 … … … … … … … … … … …	0.36	43— 4	大	170	二甲

ボルネオ島及附近諸島

{關係水路誌 支那海東側水路誌第一卷、東叢島水路誌 第一卷爪哇海水路誌、スマトラ東側水路誌}

番號	圖名	尺度	刊行年月	圖積	定價	區域別組
					圓 錢	
580	アナムバ列島北東群島 … … … … … … … … …	0.98	34—12	全	150	二甲
581	アナムバ列島 … … … … … … … … … … …	0.42	35— 3	全	150	二甲
582	シブコ灣北西部… … … … … … … … … … …	0.7	4— 7	大	170	二甲
583	ポンチアナク至バユング角 … … … … … … … …	0.36	42—10	全	150	二甲
584	マサ、チガ島至ポンチアナク … … … … … … …	0.35	43— 4	全	150	二甲
585	ベラス、バサー角至マサ、チガ島 … … … … … …	0.36	1— 8	全	150	2
911	ラウト島南部至セラタン角 … … … … … … … …	0.30	6—10	全	150	2
912	バムカン灣至ラウト島北部 … … … … … … … …	0.29	6—11	全	150	2
913	バリク、ババン灣至バムカン灣… … … … … … …	0.30	6—11	全	150	2
914	サンタン角至バリク、ババン灣… … … … … … …	0.30	6—12	全	150	2
961	プロ、ラウト海峽 (分圖) スアンギ島及附近 … … … … …	0.72	10— 6	〃	110	2
962	プチング角至サムバー角… … … … … … … … …	0.4	3— 8	全	150	2
963	マラタヤー角至プチング角 … … … … … … … …	0.4	3— 8	大	170	2
964	セラタン角至マラタヤー角 … … … … … … … …	0.4	3— 8	全	150	2
965	マカッサル海峽南部 … … … … … … … … … …	0.1	3— 8	全	150	2
966	ボルネオ東岸諸港泊地 シアピア灣及附近、パシル河口、バムカン灣	種々	6— 8	〃	110	2
976	マハカン河口 (分圖) バゲサン角及附近、チェロチョク島及附近、バヨル河口水道狹部	種々	6—11	全	150	2

新嘉坡 麻剌加海峽及スマトラ東岸

{關係水路誌 麻剌加海峽水路誌 スマトラ東側水路誌}

番號	圖名	尺度	刊行年月	圖積	定價	區域別組
					圓 錢	
586	バンカ海峽至新嘉坡 … … … … … … … … … …	0.15	8— 5	全	150	二甲
587	バンカ海峽… … … … … … … … … … … …	0.41	38— 8	全	150	2
588	カリマタ海峽 … … … … … … … … … … …	0.15	45— 3	全	150	2
589	バンカ及ガスパル海峽 (分圖) ナンカ諸島 … … … …	0.14	45— 1	全	150	2
590	バンカ海峽附近 (分圖) ムントク泊地 … … … … …	0.25	37—10	全	150	2
591	バンカ海峽南口 ルシパラ水道及スタントン水道 … … … …	0.70	41— 7	全	150	2
592	ガスパル海峽 … … … … … … … … … … …	0.40	41— 6	全	150	2
595	タンジョン、バンダン附近… … … … … … … … …	1.32	40— 6	〃	110	2
618	アチエー頭至ダイアモンド角 (分圖) オレーレ灣及アチエー河、アラクン、ヅル川、ラジヤ川、タミアン川、エザー、ラジユト川、シムパン、オリム川、クルアン灣、クルン、ラジヤ灣、バルケン及サンド灣、ラムバレー灣、ギゲン泊地	0.21	33—11	全	150	二甲
619	ダイアモンド角至ベララ島 (分圖) デリ川 … … … …	0.15	40— 5	〃	110	二甲
620	麻剌加海峽 附載 馬來半島東岸部 … … … … … … …	*4.80	45— 4	全	150	二甲
621	麻剌加海峽諸錨地 ウオンデラー灣、アラン、アラン錨地、ムアル河	種々	44— 9	〃	110	二乙
622	ラチャド角至新嘉坡 (分圖) 麻剌加附近 … … … … …	0.2	4— 7	大	170	二甲
623	ピラミッド淺灘至ベサル島 … … … … … … … …	0.50	37—12	〃	110	二甲
624	新嘉坡海峽 (分圖) シンキ水道 … … … … … … …	0.7	4— 8	大	170	二甲
625	新嘉坡泊地… … … … … … … … … … … …	5.7	6— 2	全	150	二甲
626	ケッペル港 (新港) … … … … … … … … … …	12.0	6— 2	全	150	二甲
627	リオ海峽 … … … … … … … … … … … …	0.65	35—12	全	150	二甲
628	ヅリアン、スギ及チョムボル諸海峽… … … … … …	0.65	35— 3	〃	110	二甲
629	スマトラ リンガ及シンケブ諸島間諸水道 … … … … … …	0.25	8—10	全	150	二甲
630	新嘉坡至チオマン島… … … … … … … … … …	0.24	35— 3	〃	110	二甲
631	スマトラ東岸諸分圖 ランサル灣、ビリム川口、ランサル川口 …	種々	40— 4	〃	110	二乙
632	アル灣… … … … … … … … … … … … …	1.20	40— 5	〃	110	二乙
633	クラン海峽北口附近… … … … … … … … … …	1.15	44—12	〃	110	二乙
634	スウェッテンハム港 (クラン河口) … … … … … …	9.70	6— 8	全	150	二乙
635	クラン海峽及附近 … … … … … … … … … …	1.40	6— 6	全	150	二乙
636	ベララ島至ラチャド岬 … … … … … … … … …	0.2	3—10	大	170	二甲
637	彼南港及附近 … … … … … … … … … … …	1.43	6—12	全	150	二甲
638	ブタン群島至ベララ島 … … … … … … … … …	2.50	6— 4	大	170	二甲
639	ペラク河附近 (分圖) ペラク河 … … … … … … …	1.00	35— 5	〃	110	二甲
640	ヂンヂン諸島及水道 … … … … … … … … …	3.00	36— 2	全	150	二甲
642	彼南港… … … … … … … … … … … … …	2.95	6— 5	〃	110	二甲

番號	圖名	尺度	刊行年月	圖積	定價（圓錢）	區域別組
593	サンダ海峽及附近 （分圖）フォース角至ガールド、アンジェル泊地、カラムバヤン港、ニューアンジェル泊地	0.23	37—12	全	150	2
596	蘇麻答臘西岸諸分圖 シマラベー灣及シベルト灣、ブンガ灣、ハーロック灣、カウル一名サムバト灣、シウバン灣、ビサン港及クロエ泊地、セメバアイ灣	種々	34— 6	〃	110	2
598	コニンジン灣及バダン泊地 … … … … … … …	5.14	34— 6	〃	110	2
599	マサン角至インドラプラ角 … … … … … … …	0.28	37—12	全	150	2
600	蘇麻答臘西岸諸錨地 バンジャク諸島、タバヌリ灣及マンサラル島、タプス泊地、タプジョン泊地、タバヌリ港、マンサラル灣	種々	34— 5	〃	110	二甲
601	スマトラ北西岸諸分圖 プラス島及スマトラ間諸航門、ラムプジャン海峽	種々	41—12	全	150	二乙
602	スマトラ西岸第一 アチエー頭至チンクク灣 （分圖）ムラボー、クワラ、バツ及スス、プアン、マキ灣、タムバト、ツアントル灣、モン泊地、バロス泊地、アエル、バンギエス泊地、プリアマン泊地、チコ泊地、ラジャ海峽、ナタル泊地	*4.40	7— 9	全	150	二甲
603	スマトラ西岸第二 チンクク灣至サンダ海峽 （分圖）シカカブ海峽、エンガノ灣、ベリムビン灣、バロヒア錨地、シマンガンジャ泊地、ラプアン、ジャウ泊地、テヌムバン灣、シラプラプ錨地、ベケンス灣、ベンクーレン泊地	*4.20	40— 9	全	150	2
604	スマトラ西岸錨地諸分圖 シナバン灣、ラムベソイ灣、リアウ及レボン灣、シドー灣、クルン、ラバ灣、ルアアンギ灣、ダラム灣、シアバ灣、大小シマルル島間水道、タバク灣、カトレイ灣口、シルダイ灣、シンケル泊地、シンケル河、テルロ泊地、ナク錨地	種々	44— 5	〃	110	二乙
606	スマトラ西岸諸錨地第二 リガス及チャラン灣、タルサン灣、タベカト灣	種々	40— 1	〃	110	二乙
607	スマトラ諸分圖 ラプアン、バジャウ灣、シマルル島一名バビ島、サバン灣、ルピア島錨地	種々	40— 2	〃	110	二甲
608	スマトラ南岸諸分圖 ザンフェン諸島、キルアン灣、ベトン灣 …	種々	4— 6	〃	110	2
609	東叢島西部西區 包有 ジヤバ海及支那ニ至ル南方諸航路 … …	*2.75	45— 2	全	150	二甲
610	ジャバ沿岸諸分圖 チエリボン泊地、セゴロ、ウェヂ灣、チラチャプ港、カムバンガン島內側水道、バチタン灣、バンダル灣、ジャパラ泊地、チタンド灣、サンカプラ灣、セマラン灣、ザンド灣	種々	2— 7	〃	110	2
611	バタビア泊地 … … … … … … … … … … …	1.0	5— 1	全	150	2
612	ジャバ北岸諸分圖 ツバン泊地、テガル泊地、プロボリンゴ泊地、クリモンジャバ泊地、ベスキ泊地	種々	2—12	全	150	2
613	ジヤバ南岸諸分圖 チ、ラウテウレウン灣、ウィンコオプス灣 … …	種々	2— 5	〃	110	2
614	ジヤバ島西部 … … … … … … … … … … …	0.1	3— 6	大	170	2
617	東叢島西部東區 … … … … … … … … … … …	*2.75	2— 7	全	150	二甲
927	アラス海峽及近海 … … … … … … … … … …	0.30	8— 6	全	150	2
936	スムバワ中部 附載 プロテンガ諸島 … … … … … …	0.30	8— 4	全	150	2
937	スムバワ、フロレス及スムバカン諸海峽 … … … … …	0.30	8— 6	全	150	2
943	ロチ海峽及近海 （分圖）バアー泊地、セマウ海峽、クバン泊地 …	0.30	8— 6	全	150	2
944	フロレス及ロムブレム間諸海峽 （分圖）ラマケラ泊地 … …	0.66	8— 7	全	150	2
945	フロレス諸港泊地 ボター錨地、ナンガ、ロボ灣及クラムブ錨地、コンガ灣、レオ灣及リンゲ灣、リウン灣、マウメル泊地及ゲリチン泊地	種々	7— 7	〃	110	2
946	フロレス西部 … … … … … … … … … … …	0.30	8— 6	全	150	2
947	フロレス東部至ロムブレム … … … … … … … …	0.30	8— 8	全	150	2
948	ロムボック至フローレス諸島 包有 ベーターノスター諸島及ポスチロン	0.1	3— 8	全	150	2
949	スムバワ及フロレス諸港泊地 ワムパ角至ラノ角、テラン灣、ラプアン、バジヨ、モロ海峽狹部	種々	8— 5	〃	110	2

番號	圖名	尺度	刊行年月	圖積	定價（圓錢）	區域別組
950	リンタ海峽及モロ海峽 … … … … … … … … …	0.83	8— 6	全	150	2
951	スムバワ諸港泊地 スムバワ灣、ビマ灣、ソウオラダ灣、サンガルー名ドムボ灣、ナンガミル灣、チエムヒ灣	種々	8— 6	〃	110	2
952	アラス海峽及諸港泊地 ケルタサリ灣及タリワン灣、ビジユト灣至リンギト角、アラス海峽北口、ラプアン、ハジ泊地、アラス海峽	種々	8— 4	全	150	2
953	ジャバ島東部 包有 マヅーラ、バリー、ロムボック諸島 … … …	0.1	3— 8	大	170	2
954	バリ海峽諸港泊地 ギリ、マヌク灣、パンタイ、バラト、チユベル泊地、バリ海峽狹部、プルカン泊地、パンパン灣、バンジュワンギ泊地	種々	6—10	〃	110	2
958	バリ北岸諸港泊地 クブ泊地、ザアンジャル泊地、プレレン泊地、セント、ニコラス灣及附近、プンクラン泊地、アハバト泊地、サンジット泊地、テムクス泊地	種々	7— 4	〃	110	2
959	ブンダー泊地 … … … … … … … … … … …	0.96	6—12	〃	110	2
960	瓜哇北岸諸港泊地第一 パスルアン泊地、パナルカン泊地 … …	種々	6— 6	〃	110	2
975	タナー、ジヤムペア及附近諸島 … … … … … … …	0.61	8— 3	全	150	2
986	スムバー名サンダル、ウツド （分圖）メロロ泊地、ワインガブ泊地、コヂ泊地	0.25	8— 8	全	150	2
987	フロレス海及チモル海 … … … … … … … … …	*4.23	10—11	全	150	2
988	クリモン、ジャバ諸島至アウルアウル角 … … … … …	0.30	7— 6	全	150	2
989	マヅラ北岸及近海 包有 バウエーアン島 … … … … …	0.30	7—10	全	150	2
990	スラバヤ海峽至マヅラ海峽東部 … … … … … …	0.30	7— 9	全	150	2
991	バリ島附近 附載 バリ海峽及ロムボク海峽 … … … … …	0.30	7— 8	全	150	2
992	瓜哇北岸諸港泊地第二 ジュアナ及レムバン泊地、ペガロンガン泊地	種々	6—10	〃	110	2
993	スラバヤ海峽 （分圖）東水道、スラバヤ泊地 … … … …	0.90	7— 5	全	150	2
994	サブヂ海峽 … … … … … … … … … … …	0.80	6—12	全	150	2
995	カンゲアン群島諸港泊地 セベカン錨地、セセラン錨地、ヘクラ灣、サウビ錨地、ケタパン灣	種々	6— 9	〃	110	2
996	ロムボク海峽諸港泊地 ラプアン、アムク及ウジュン泊地、ベノア水道、サヌル泊地、パンタイ、チムル及サヌル泊地、ヌサ、ベサル西岸	種々	6—10	〃	110	2
997	瓜哇南岸諸港泊地 グラジャガン灣 … … … … … …	1.45	6— 8	〃	110	2
998	フロレス及アヅナラ諸港泊地 サク灣、ラランツカ狹部、アエメレ灣、シカベサル及レラ、エンデ及イピ泊地	種々	7—12	〃	110	2
999	チモール附近及諸港泊地 ヅロロン（ダロロ）錨地、アロル、ケチル泊地、南錨地、ダリ港、アタププ（アタポパ）泊地、プカ灣（サイラス港）、ナイクリユー泊地、コロバフオ（カルバツフオ）灣口、セバ泊地	種々	8—12	〃	110	2
1000	ロムボク諸港泊地 コムバ灣、アワン灣、ラプアン、トリコ灣、プロンガス灣及シルン、ベラナク、バンサル、バラト錨地、ラプアン、チヤリ錨地、アムベナン泊地	種々	8— 2	〃	110	2

番號	圖名	尺度	刊行年月	圖積	定價 圓 錢	區域別組別
761	バッセイン河至ペナン島 包有 アンダマン列島、ニコバル列島及スマトラ北岸	*3.00	44— 4	全	150	二甲
762	コロンジ島至ホワイト角 … … … … … … … … …	0.20	38— 1	大	170	二甲
763	ラングーン河及附近 (分圖) ラングーン港、チャイナバキル河口 …	1.35	40—11	大	170	二乙
764	イラワヂ河第一 河口至ラングーン及プロメ … … … … …	0.33	38— 1	全	150	二乙
765	イラワヂ河第二 プロメ至エアンダボー … … … … …	0.33	37—12	全	150	二乙
767	モールメーン河及附近 … … … … … … … … …	1.20	37—12	全	150	二乙
768	モールメーン港… … … … … … … … … … …	5.90	37—12	〃	110	二乙
769	エー河附近… … … … … … … … … … … …	2.00	37—12	全	150	二乙
770	ホワイト角至メルギ… … … … … … … … …	0.26	37—12	全	150	二甲
771	ピグ島至南モスコス列島 … … … … … … … …	0.5	3—11	全	150	二甲
772甲	メルギ叢島北部 ラフバロー島至メルギ … … … … …	0.30	6— 5	全	150	二甲
772乙	メルギ叢島南部 サエル諸島至ラフバロー島 (分圖) レノン錨地、ビクトリヤ、ポイント港	0.25	6— 5	全	150	二甲
773	メルギ港附近 … … … … … … … … … … …	0.97	6—11	全	150	二乙
774	メルギ港 … … … … … … … … … … … …	4.00	38— 1	全	150	二乙
775	ヘースチングス港及附近諸島 … … … … … … …	1.00	37—12	〃	110	二乙
776	サエル群島至麻剌加海峽西口ランカウイ島 包有 サラン一名ジヤンクシーロン島 (分圖) プケト港一名トンカ港	0.15	10— 4	全	150	二甲
777	モールメーン河至エー河 … … … … … … … … …	0.50	39— 5	全	150	二甲
778	タボイ河 … … … … … … … … … … … …	1.00	37—12	全	150	二乙
779	ヒンゼ灣 … … … … … … … … … … … …	2.10	39— 6	全	150	二乙
780	ペンチンク海峽… … … … … … … … … … …	1.00	6— 8	〃	110	二乙
2901	孟加拉灣 … … … … … … … … … … … …	*1.40	10— 8	全	150	2
2902	バッセイン河至コカナダ … … … … … … … …	*3.18	10— 5	全	150	2
2903	コカナダ至コモリン岬 … … … … … … … … …	*3.00	10— 5	全	150	2
2923	フグリ河 サガー角至カルカツタ … … … … … … …	0.88	10— 9	全	150	2
2924	フオールス角至マトラ河… … … … … … … …	0.27	10— 7	全	150	2
2936	ラマバトナム至マドラス マドラス泊地 … … … … …	0.47	10— 4	全	150	2
2952	錫蘭島南部… … … … … … … … … … … …	0.326	10— 7	全	150	2
2957	古倫母港附近 … … … … … … … … … … …	2.97	10— 4	全	150	2
2958	古倫母港 … … … … … … … … … … … …	9.84	10— 5	全	150	2
2975	アンダマン諸島… … … … … … … … … … …	0.17	10— 3	全	150	2
2988	ニコバル諸島 サウイ灣、サウス灣、ムス錨地、ラフ〃錨地、ホイニボ灣、ミロ島、セーント、ヂオールヂ水道	0.16	10— 3	〃	110	2
3101	ブインゴーラ至カラチィー … … … … … … … …	*3.11	10— 4	全	150	2
3102	コモリン岬ウインゴーラ (分圖) ミニコイ島、チエトラツト島、カルベニ島、アンドロス島、キルタン島	*3.05	10—10	全	150	2
3135	ヴィゼアドルーグ至カッチ海灣 … … … … … … …	*5.52	10— 6	全	150	2
3137	クンダリ島至アーネル島… … … … … … … …	0.53	10— 9	全	150	2
3138	孟買內港 … … … … … … … … … … … …	5.93	10— 5	全	150	2
3139	孟買港… … … … … … … … … … … … …	2.00	10—10	全	150	2
3175	亞剌比亞海… … … … … … … … … … … …	*1.60	10—10	大	170	2
3183	ソコトラ島至亞丁海灣 … … … … … … … … …	0.102	10— 5	全	150	2
3184	ソコトラ島 (分圖) グウベット、カラシヤ、ダムリダ一名ハデイボ灣 …	0.503	10— 5	全	150	2
3186	ハフン角至コライ角 (分圖) オロチ及ダモ錨地 … … … …	0.251	10— 6	全	150	2

番號	圖名	尺度	刊行年月	圖積	定價 圓 錢	區域別組別
3188	亞丁港… … … … … … … … … … … … …	11.920	10— 5	全	150	2
3189	亞丁港及附近 … … … … … … … … … … …	3.02	10— 5	全	150	2
3196	亞丁海灣 … … … … … … … … … … … …	0.102	10— 7	全	150	2
3199	印度洋北部… … … … … … … … … … … …	*0.518	10— 8	大	170	2
3201	紅海 … … … … … … … … … … … … …	*1.92	10— 7	全	150	2
3202	蘇士運河 … … … … … … … … … … … …	1.440	10— 5	全	150	2
3203	紅海第五 (分圖) テイーラン島錨地、ヤール浦、ヂユツバ浦、トール港	0.115	10— 7	全	150	2
3204	蘇士海灣 (分圖) アブ、ゼニマ灣 … … … … … … …	0.284	10— 6	大	170	2
3208	ジユーバル海峽… … … … … … … … … … …	0.497	10— 6	全	150	2
3212	紅海第四 (分圖) ハツセイ浦、ウエヂ浦、ラベー浦、エンボ、デイダラス礁、スカウト錨地、プラザース島、コセイル錨地	0.11	10— 6	全	150	2
3216	紅海第三 (分圖) ヂエラヂル、リト、カンフイダ、デユールラツ河口、シナブ河口、アル、ラキヤイ錨地	0.107	10— 6	全	150	2
3229	紅海第二 (分圖) ノフド河口、ギヂン、ロヘーイヤ、ノツラツト河口、ヴイレーヂ灣	0.105	10— 6	全	150	2
3236	紅海第一 (分圖) アサブ灣、スモール海峽 … … … … …	0.102	10— 5	全	150	2
3237	ペーリム島至ヂェベルテイル、グレイファカ河口 … … …	0.189	10— 7	大	170	2
3241	紅海南部諸島 ヂエベル、ズクルス及ハニッシ諸島、セピエル諸島、アブ、アイル水道	種々	10— 6	全	150	2
3243	バブエルマンデブ海峽及附近… … … … … … …	0.424	10—10	全	150	2

番號	圖名	尺度	刊行年月	圖積	定價	區域別組
					回錢	
854	ガゼル半島及セント、ジョージ水道 … … … … … …	0.3	5— 1	全	150	2
855	ニューギネア北東岸諸港泊地 フインシュ港及ランゲマク灣、アレクシス港、フリードリッヒ、ウイルヘルム港、コンスタンチン港、アストロレーブ灣	種々	5—10	全	150	2
870	セント、マヂアス諸島 … … … … … … … … …	0.82	10— 3	全	150	2
871	ダムピル海峽附近諸島 ルーテル錨地、ハンコウ礁、シアツシ諸島、ホワールウインド礁、オツチリエン礁	種々	9— 5	〃	110	2
872	ウイツ諸島諸港泊地 ペテル港、プラネツト港、ウネア一名メリテ島、ナラゲ一名ギツプス島、ウイツ港、ガロウエ一名デスラクス島及ムンヅア島	種々	9— 4	全	150	2
873	ガゼレ半島西岸附近… … … … … … … … … …	0.71	10— 2	全	150	2
874	ニニゴ群島及附近諸島 マヌ一名アリソン島、アウア一名ヴロウル島、ウウル島、ニニゴ群島、ロンガン錨地	0.72	9— 2	全	150	2
875	ガゼレ半島北部 (分圖) ワタッセリブカ灣、タレレ(シリー)諸島 …	0.72	10— 6	全	150	2
876	ニユーブリテーン諸港泊地第三 タリリ灣、ポンド港、タワナタンギル港、ガルア港、イポキ錨地、ヒクソン灣、プリエ河、プリエ河口、メエーヴエ港、マルクス岬錨地	種々	9— 8	〃	110	2
877	ニユーブリテン諸港泊地第二 リユーゲン港、ジヤキノツト灣南側、フアーゼル港、フユレボルン港、ヘンリー、ライド灣、アドラー灣、エバー灣、ヂヤムマー灣、ジヤキノツト灣内部、リンデン港、チレニウス港	種々	9—10	〃	110	2
878	ニユーブリテーン諸港泊地 プランチエ灣、アンター、カムバイラ、グリート港、ヘルベルッヘーエ、マッサバ灣	種々	10— 6	全	150	2
879	デユーク、オブ、ヨーク群島 (分圖) ミオコ港 … … … …	2.90	9—10	全	150	2
880	ニユーアイルランド諸港泊地第一 ムリアマ港、カサリン港、セント、ジヨージ岬至シユパーバー角、キングア灣	種々	9—11	〃	110	2
881	ナブト灣 (分圖) ナマタナイ泊地… … … … … … …	2.88	9— 2	〃	110	2
882	カウイエン港及附近 … … … … … … … … … …	0.58	9— 2	〃	110	2
883	シュテッフェン海峽及バイロン海峽附近… … … … … …	1.54	10—10	全	150	2
884	ニユーハノヴアー及チンウオン群島諸港泊地 イサベル通路至プラネツト水道、チンウオン群島、ベリギラ港	種々	9— 7	〃	110	2
885	ニューハノヴァー諸港泊地 ナタナス港、バオンゲン港、ウエスト港、ロブンガイ港、スリー、アイランズ港、ウンガラブ港	種々	9—11	〃	110	2
886	ニュー、ハノヴアー及ニュー、アイルランド北部 (分圖) バガツテレ港、ケレツヒネ港、ロスク灣、バルメン港、フイシヤー港、ペンデマン及ラマタウ港、カウト灣、フエニクス港、ペノ港	0.30	10— 6	全	150	2
887	アドミラルティー諸島及諸港泊地 サン、ガブリエル島北岸錨地、サン、ガブリエル島附近、ドツペル礁、クレイス礁、ヒイエーネ港及パピタライ灣、ケラウア港、ナゲル諸島、セント、アンドリユー錨地、セント、パトリツク島東側、ナレス港、アドミラルティー諸島	種々	9—11	全	150	2
888	ゼーアドラー港… … … … … … … … … … …	1.44	9— 2	〃	110	2
889	カイゼリン、アウグスター河 … … … … … … … …	0.66	9—10	全	150	2
890	ハーミット諸島 … … … … … … … … … … …	1.44	10— 3	全	150	2
891	ベルリン泊地至カスアリナ角 … … … … … … … …	0.30	10— 5	全	150	2
893	クマムバ諸島至ハムボルト灣(分圖) マツテレル灣至タナメラ灣、ジヤムナ泊地	0.14	10— 2	〃	110	2
894	ハムボールー灣至ベルリン泊地 (分圖) アンゲリツフス港 …	0.30	10— 5	全	150	2
895	ニユーギネア北岸諸港泊地第一 ウマル灣、バウエ錨地、ドレ灣、ワルマス泊地、ミエイ泊地、アンダイ泊地、テンデイ泊地、ワンダムイ泊地、リツトル、ゲールヴインク灣、マウイ灣、ワイルル一名カルアニ灣、ウインデイツシ泊地	種々	9— 6	〃	110	2
896	ニユーギネア北岸諸港泊地第二 リキ島錨地、サルミ錨地、ボデ	種々	9— 1	〃	110	2

番號	圖名	尺度	刊行年月	圖積	定價	區域別組
	ナ諸島、クマムバ諸島、セルイ泊地、ミンゲイ及カイテホ附近錨地、モクメル泊地、アウエク泊地、ワリ灣、アンスス錨地、ロチュッセン河口、コリド錨地、ウオーイ(サウレル)灣、マノクワル錨地、マヌプ錨地					
897	ニユーギネア北岸諸港泊地第三 タナ、メラ灣、ワクデ諸島、マツシマツシ島、マツテレル灣及デムタ灣及ムリス灣	種々	9— 3	〃	回錢 110	2
898	ニユーギネア北岸諸港泊地第四 ホランヂア灣、ヤウテフア灣口、ベルリン泊地、ハムボルト灣、ベルリン港	種々	9— 7	〃	110	2
899	ニユーギネア北岸諸港泊地第五 ボツスダム港、ハツツフエルト港、ウオケオ島、コイル島、ブループ、ブループ島、ハンサ灣	種々	9— 5	〃	110	2
910	ジロロ及ニユーギネア間諸港泊地 カシエム泊地、ダラム島及附近カタプ錨地、エフベ錨地、ケベ島南側錨地、ラート灣、エスプリー島東側錨地、ガネイ灣、ラプハ泊地、サムバキ海峽、カチナイ錨地	種々	8—11	〃	110	2
915	テニムバー諸島諸港泊地 ケリオバル泊地、ワイルツ泊地、エゲロン海峽、リタベル灣、ラウラン泊地、リタベル灣及附近、ミタク灣、アムツフ泊地、ワライン泊地	種々	9— 2	〃	110	2
916	アル諸島諸港泊地 ウオルカイ河東口及附近、ウオルカイ河西口及附近ワツライ島附近、セルワツ河西口、ジエダン諸島附近、ドボ港、マイクル河西口	種々	8—12	全	150	2
917	セレ一名カボボロル海峽 … … … … … … … … …	0.80	9—10	全	150	2
918	ニユーギネア西岸諸港泊地第二 パチビ灣及附近、サラキチ灣及タワル灣、フアク、フアク泊地、サンガラ灣、ビサン諸島	種々	8—12	〃	110	2
919	カユメラ灣及ラカヒア灣… … … … … … … … …	0.86	8—10	全	150	2
920	カイマナ灣、ビチラ灣及トリトン灣… … … … … … …	0.86	9— 8	全	150	2
921	カムラウ灣及アルグニ灣… … … … … … … … …	0.95	8—11	全	150	2
922	セレ角至コクラーフ角 … … … … … … … … …	0.30	9—10	全	150	2
923	コクラーフ角至ボス岬 (分圖) カラス島錨地 … … … …	0.30	9— 3	全	150	2
924	ボス岬至ラカヒラ灣 カルフア河 … … … … … … …	0.30	10— 4	全	150	2
930	アル諸島 … … … … … … … … … … … …	0.29	9—10	全	150	2
931	カイ一名エワブ諸島 … … … … … … … … … …	0.43	9— 8	全	150	2
932	バンダ海諸港泊地 ラブアン、ダブ、バンダン、エラト灣、カイ、デユラー港、セルマーフ泊地、キルスイ錨地、バンダ港、バンダ泊地、	種々	9— 2	〃	110	2
933	ニユーギネア西岸諸港泊地第一 フアク、フアク及チヤ、ツニンゲ泊地、セカル灣	種々	8—12	〃	110	2
934	ニユーギネア北西部附近諸港泊地 ボニ港、マガ泊地、サオコレム泊地、マヤリヒト灣附近、ドレイ、フム灣、サオネク泊地、サリバ灣及ウノー灣附近、フオフアク港、ラワク及カバレイ灣	種々	8—12	〃	110	2
935	セラム島南岸諸港泊地 アチアフ泊地、メツシン及イル泊地、ハルク泊地、アマハイ灣、テホル泊地、キサ、ラウト泊地、カイラツ錨地、カマリアン錨地、カイボボ泊地、ピル泊地、カマル錨地、ワイサム泊地、アワ泊地	種々	10— 1	〃	110	2
938	セラム島及ボウロ島間諸港泊地 ラカニア錨地、ノニアリ泊地、スヂ錨地、ナラピア灣、コツタニア灣、マニバ島北西岸、サバルア灣ワイ、ペラウ錨地、ヂコ、マラサ灣、ウキ泊地	種々	8—11	〃	110	2
939	セラム島東岸北岸及東方附近諸港泊地 ケツフイン海峽、カイラカト泊地、オンデユル泊地、インゲラス灣、ブラ灣、サワイ泊地、セレマン灣、ワハイ灣及ハテイリン灣、バオニ泊地	種々	9— 5	〃	110	2
940	アムボイナ灣 (分圖) アムボイナ泊地、アムボイナ石炭埠頭 … …	1.66	9— 3	〃	110	2
941	セルワツチ諸島諸港泊地 ニカ錨地、ウオタイ泊地、ワツテウエ泊地、ババル海峽、テロロラ泊地、バツ、メラー泊地、クレワツチ灣、ラコル海峽、セルマタ島、西角、テバ泊地、マオボラ島及附近、ロマ島南東岸、ルマー、クダ灣、ツテケイ錨地、ラワワン泊地、キツセル島西側錨地	種々	8—12	〃	110	2

ニユーギネア及附近諸島

番號	圖名	尺度	刊行年月	圖積	定價	區域別
					圓 錢	組
942	マツク、クルエル海灣 … … … … … … … … …	0.29	9— 2	全	150	2
955	ダンピーア海峽及近海 … … … … … … … … …	0.30	10— 5	全	150	2
956	ダンピーア海峽西部及近海 … … … … … … … …	0.30	10—12	全	150	2

サンドウヰッチ諸島

番號	圖名	尺度	刊行年月	圖積	定價	區域別
					圓 錢	組
2010	布哇諸島 … … … … … … … … … … … …	0.30	10—12	全	150	2
2011	ニイハウ至オアフ … … … … … … … … … …	0.25	10— 2	全	150	2
2012	オアフ至布哇 … … … … … … … … … … …	0.25	10— 3	全	150	2
2013	布哇 … … … … … … … … … … … … …	0.25	10— 4	全	150	2
2014	ホノルヽ港… … … … … … … … … … … …	14.50	10— 4	全	150	2
2015	パール港 … … … … … … … … … … … …	5.80	9—10	全	150	2
2016	オアフ南部… … … … … … … … … … … …	1.22	10— 6	全	150	2
2017	ミツドウエー島… … … … … … … … … … …	2.00	9—11	全	150	2
2018	セワード泊地及ウエルス港 … … … … … … … …	0.98	9—11	全	150	2
2019	布哇西方諸島嶼第一 ニホア一名モヅ、マヌ、フレンチ、フリダイト淺灘、ガードナー島、ネツカー島、マロ及ダウセツツ礁、リシアンスキー島至カウアイ、レーイサン島、リシアンスキー島	種々	9—11	全	150	2
2020	布哇西方諸島嶼第二 オーシアン島、パール及ハーミーズ礁、オーシアン島至パール及ハーミーズ礁、ジヨンストン島錨地、ジヨンストン島	種々	10— 1	〃	110	2
2021	カウアイ諸港泊地 ナウイリウイリ港、ハナレイ灣、ハナマウル灣、ハナペペ灣、ワイメア灣	種々	9—10	全	150	2
2022	オアフ諸港泊地 ライエ灣、パールバアス角、カプア、ワイアルフ灣、ワイメア灣、ワイアナエ港	種々	9—11	全	150	2
2023	マーラエア灣 … … … … … … … … … … …	5.83	10— 3	全	150	2
2024	カフルイ港… … … … … … … … … … … …	7.36	9— 9	全	150	2
2025	マウイ諸港泊地 カプエオカヒ灣、ラハイナ泊地、ナヒリ灣、マケナ灣、カーナバリ錨地	種々	9— 8	〃	110	2
2026	モロカイ諸港泊地 カウナカカイ港、カマロ港、プコー港 … …	種々	10— 3	全	150	2
2027	布哇諸港泊地 マフコナ港、カワイハエ灣、ケアウホウ灣、カイルア灣ホノイプ港、ケアラケクア灣	種々	10— 3	全	150	2
2028	ヒロ灣… … … … … … … … … … … … …	0.73	9— 8	全	150	2

マリアナ カロリン及マーシャル諸島

番號	圖名	尺度	刊行年月	圖積	定價	區域別組別
2101	小笠原群島至グァム島 包有 南鳥島及ダグラス礁 … … …	*1.80	6— 2	全	圓錢 150	二甲
2102	グァム島至ニウーギネア北西部 (分圖) ソンソル諸島、マピア諸島、ヘレン礁	*1.80	6— 2	全	150	二甲
2103	トラック島至マーシャル諸島 (分圖) プレザント島 … … …	*1.59	6— 5	全	150	二甲
2104	サイパン島及ロータ島 … … … … … … … … …	種々	10—12	全	150	二甲
2105	グァム島及諸港泊地 グァム島—名グアジャン島、アガニヤ灣、タロフォフォ港、ウマタ灣、アプラ港	種々	6—11	全	150	二乙
2106	パラオ群島及諸港泊地 マラカル港及附近、デンギス水道及附近、アンガウル島、パラオ群島	種々	6— 7	全	150	二乙
2107	ヤップ島 (分圖) トミル港 … … … … … … … … …	0.7	5—11	全	150	二乙
2108	クサイ島—名ウアラン島 (分圖) コキール港、ベラード港、ロッテイン港、チャプロル港	1.59	6— 8	全	150	二乙
2109	トラック島及諸港泊地 附載 ロソップ諸島 トラツク島、エテン錨地、チス錨地、トル港、ウオラ泊地、ウドット泊地、イリック港	種々	6— 7	全	150	二乙
2110	ポナペ島 … … … … … … … … … … … …	0.70	9— 7	全	150	二乙
2111	東カロリン諸島 … … … … … … … … … … …	*2.18	10—10	全	150	二甲
2112	カロリン諸島 … … … … … … … … … … …	*2.0	4— 6	全	150	二甲
2113	マーシャル諸島 … … … … … … … … … … …	*2.15	10— 5	全	150	二甲
2115	ポナペ島及諸港泊地 ポナペ港、メタラニム港、ロト港、ムトク港、ロンキチ港	種々	6—10	全	150	二乙
2116	カロリン諸島諸港泊地第一 オレアイ諸島—名ウリエ、リゲメス島、ファラウレプ島、イファリク諸島—名ウイルソン、イウリピク諸島—名カマ、ソロール諸島—名フイリツプ、ゲル諸島、ファイス島—名トロメリン、モガモゲ錨地、ウルシ諸島—名マツケンジー	種々	6— 5	〃	110	二乙
2117	カロリン諸島諸港泊地第二 ホール諸島、オロール諸島、ヒゲロット島—名コキール、サタワル島、ロス、マルチレス(プラブ)エラト及ラモトレク諸島(ナモヌイト)、リュートケ島、エンダービー諸島(ボルト)、オリマラオ島、ウエスト、ファイウ島	種々	6— 5	〃	110	二乙
2118	カロリン諸島諸港泊地第三 オロルク鹹湖、モキル諸島—名カラプ、ヒンダラップ諸島—名マカスキル、ナチツク諸島、ヌクオロ諸島、ヌクオロ水道、モートロツク諸島(ナモイ)、グリニチ諸島(カペンメーラン)、ナモルク諸島、チヤミツソ港	種々	6— 6	〃	110	二乙
2121	マーシャル諸島北部諸港泊地 ロンギリック島、ボカアック島(タオンギ島)(一名スミス或ハガスパル、リコ)、ピカール島—名ドーソン、ウトロック島—名クッソプ及テケ島—名スパロプ、アイルック島—名チンダル或ハウオッツ、ロンゴラップ島及アイリギンアエ島、ロンゴラップ南水道、リキエップ島、リキエップ南水道、ウオット島—名シャンツ、エニウエタック島—名ブラウン、ピキンニ島、ウジラン島—名アレシフオス或プロビデンス	種々	10—11	全	150	二乙
2122	マーシャル諸島中部諸港泊地 ウオッゲエ島、ルーリック海峡、ラゲヂアク海峡、エルクップ島、ウジヤエ島、ラエ島、クエジエリン島、アイリンゲラプラプ島、リプ—名リプ島、アイリンゲラプラプ島南水道、ナモ島、マロエラップ島及アウル島	種々	10— 6	全	150	二乙
2123	マーシャル諸島南部諸港泊地 ヤルート島、エボン島、メジエロ島、ジヤボール錨地、ヂアリツト錨地、アルノ島、イネ錨地、ミレ島、ライン港、ナムリツク島、レーヘル通路	種々	10— 7	全	150	二乙
2124	オロール諸島 … … … … … … … … … … …	種々	10—12	〃	110	二乙

ソロモン諸島

番號	圖名	尺度	刊行年月	圖積	定價	區域別組別
2301						
2302	ガダルカナル島及フロリダ島 … … … … … … … …	0.34	10—12	全	圓錢 150	2
2303	グヤダルカナル島諸港泊地 マラウ海峡、ルア、スラ島錨地、コロムブス角至スス角	種々	10— 5	〃	110	2
2304	フロリダ島諸港泊地 ムボリ港、バラナゴ港、プルビス港、ヴラ錨地	種々	10— 9	〃	110	2
2305						
2306	ソロモン諸島諸港泊地第二 … … … … … … … …	種々	10—12	〃	110	2
2307						
2308	イサベル島諸港泊地 マリンゲ鹹湖、コルリゴレ港、ツンニブリ、ヴラヴ錨地、アルバトロス灣	種々	10— 9	全	150	2
2309						
2310	ニユージヨールヂヤ リナ、リナ島至モンゴ通路 … … … …	0.50	10— 4	〃	110	2
2311	バングヌ島北岸諸港泊地 マロボ鹹湖、トンゴロ通路、モンゴ通路、チヤラホアナ通路	種々	10— 3	〃	110	2
2312						
2313						
2314						
2315						
2316						
2317	オーストリヤ浦 … … … … … … … … … … …	0.95	10— 3	〃	110	2
2318	ガヴツ港及ツラギ港 … … … … … … … … …	6.00	10— 6	全	150	2
2319						
2320						

濠洲東岸

番號	圖名	尺度	刊行年月	圖積	定價 圓錢	區域別組
2658						
2661						
2662						
2663						
2664						
2667						
2668						
2671						
2673						
2675						
2676						
2678						
2682						
2683						
2687						
2691						
2692						
2702						
2706						
2712						
2716						
2717						
2723						
2724						
2726						
2727						
2729						
2737						
2739						
2742						
2743						
2744						
2753						
2754						
2756						
2757						
2759						
2761						
2762						
2764						

亞米利加西岸

番號	圖名	尺度	刊行年月	圖積	定價 圓錢	區域別組
3571	晩香坡島及英領格倫比亞近海 … … … … … … … …	0.118	10—10	全	150	2
3605	ホアン、デ、フカ海峽至ジョールジヤ海峽 … … … … … …	0.496	10—10	全	150	2
3606	晩香坡港及附近 （分圖）晩香坡港、第一狹部、第二狹部 … … …	2.02	10—10	全	150	2
3614	ハロ及ロサリオ海峽 … … … … … … … … … …	0.954	10— 9	全	150	2
3618	ホアン、デ、フカ海峽附近 … … … … … … … … …	0.29	10—12	全	150	2
3621	エスクヰイマルト港及ヴィクトリア港 … … … … … …	6.00	10— 9	全	150	2
3641	メンドシノ岬至晩香坡島 （分圖）ダンカン岩及フラツタリ岬、グレイス港、ヤクイナ河口、カワーフオード礁、コース河口、アムプクア河口、ハムボルト灣	* 4.20	10— 8	全	150	2
3642	アドミラルチー、インレット及ピユーヂエツト、サウンド …	5.515	10— 7	全	150	2
3643	シヤトル港及タコマ港 … … … … … … … … …	3.70	10—11	全	150	2
3644	タウンセンド港及キリスト港 … … … … … … … …	3.00	10— 7	又	110	2
3648						
3654						
3657	ボデガ角至ピノス角 … … … … … … … … … …	0.37	10—10	全	150	2
3658	桑港 … … … … … … … … … … … … … …	1.47	10—12	全	150	2
3659	サン、パブロ灣及スーイスーン灣 包有 メーヤ島及カーキーネス海峽	0.70	10—10	又	110	2
3660	ロス、アンゼルス港 … … … … … … … … … …	1.82	10— 8	又	110	2
3661	ピノス角至コンセプシヨン角 … … … … … … … …	0.28	10— 8	全	150	2
3663	コンセプション角至サンデエゴ灣 包有 サンタ、クルズ及附近諸島（分圖）サンタ、モニカ	0.20	10—10	全	150	2
3667						
3668	サン、デエゴ灣至サン、ルカス 附載 カリフオルニア海灣 … …	* 3.42	10— 6	全	150	2
3673	カリフォルニア海灣至マンザニラ灣 包有 レヴイラ、アゲド諸島	* 3.36	10— 9	全	150	2
3681	グアイマス港 （分圖）エンセナダ、ホコチバムホ、フエルルト、サン、カルロス	2.99	10— 7	又	110	2
3683	マザトラン港、サン、ブラス港 … … … … … … …	3.98	10—12	又	110	2
3685	コリエンテス角至マングローブ、ブラッフ （分圖）チヤメラ灣、テナカチタ灣、マンザニラ灣内部錨地、ナビダッド灣	0.159	10—11	全	150	2
3686	マングローブ、ブラッフ至ブリカ角 （分圖）チヤカフア灣、サン、ジヨセ、サリナ、クルズ及ヴエントサ灣、サリナス灣、チヤンペリコ、モルロ、アユタ	* 1.98	10— 9	全	150	2
3687	マングローブ、ブラッフ至アンゼルス港 … … … … …	0.10	10— 8	全	150	2
3689						
3690						
3691	サン、ジヨセ至エレナ灣 （分圖）ニカラグア湖及附近 … … …	0.10	10— 6	全	150	2
3697	エレナ灣至マラ岬 附載 北岸グレイタウン至チャグレス … …	0.099	10—11	全	150	2
3701						
3707	巴奈馬海灣 （分圖）ピナス灣 … … … … … … … …	0.13	10— 9	又	110	2
3708	巴奈馬海灣 （分圖）ダリエン港附近、ポカ、チカ … … … …	0.39	10— 9	全	150	2
3709	巴奈馬運河第一 巴奈馬灣至ガンボア直路 （分圖）ガイラード堀割 …	1.818	10— 8	全	150	2
3710	巴奈馬運河第二 ガンボア直路至リモン灣 … … … … … …	1.846	10— 8	全	150	2
3711						
3715	巴奈馬運河及附近 … … … … … … … … … …	0.5	10— 8	全	150	2
3716	巴奈馬運河南口附近 … … … … … … … … … …	1.85	10—11	全	150	2
3717						

番號	圖名	尺度	刊行年月	圖積	定價 圓錢	區域別組
3730						
3738						
3739						
3741						
3742						
3746						
3748						
3751						
3754						
3758						
3763						
3766						

番號	圖名	尺度	刊行年月	圖積	定價 圓錢	區域別組
6001	星圖		8— 4	乙	110	
6002甲	世界全圖第一		8— 2	全	150	
6002乙	世界全圖第二		8— 2	全	150	
6002丙	世界全圖第三		8— 2	全	150	
6003	地磁氣水平力圖		6— 6	乙	110	
6004	地磁氣傾差圖		6— 6	乙	110	
6005	世界磁針偏差圖 大正六年(一九一七年)等偏差線		9— 6	全	150	
6006	北太平洋大圈航法圖		7—12	全	150	
6007	太平洋航跡圖		21— 7	全	150	
6008	印度洋大圈航法圖		8— 6	全	150	
6009	揚子江本支流總圖		10— 6	全	40	
6010	地磁氣垂直力圖		6— 6	乙	110	
○6011甲	水路部刊行海軍海圖式 (甲)		9—11	乙	110	
○6011乙	水路部刊行海軍海圖式 (乙)		5— 3	乙	110	
○6012一	海圖索引第一 世界全圖		10— 1	乙	110	
○6012二	海圖索引第二 中部太平洋		10— 1	乙	110	
○6012三	海圖索引第三 北洲、樺太及千島列島 附 露領沿海州		10— 1	乙	110	
○6012四	海圖索引第四 本洲、四國及九州 附 朝鮮東部及露領沿海州南部		10— 1	乙	110	
○6012五	海圖索引第五 內海及九州		10— 1	乙	110	
○6012六	海圖索引第六 朝鮮及支那東岸北部		10— 1	乙	110	
○6012七	海圖索引第七 南西諸島及支那東岸南部		10— 1	乙	110	
○6012八	海圖索引第八 菲律賓諸島		10— 1	乙	110	
○6012九	海圖索引第九 東叢島東部及濠州北部		10— 1	乙	110	
○6012十	海圖索引第十 支那海及東叢島西部		10— 1	乙	110	
○6012十一	海圖索引第十一 北太平洋南西部		10— 1	乙	110	
○6012十二	海圖索引第十二 南太平洋北西部		10— 1	乙	110	
○6012十三	海圖索引第十三 印度洋北部		10— 7	乙	110	
○6012十四	海圖索引第十四 北米西岸		10— 9	乙	110	
6013	南太平洋大圈航法圖		10— 2	全	150	
6014甲	世界電信線路圖第一		8— 1	全	50	
6014乙	世界電信線路圖第二		10—12	全	50	
6014丙	世界電信線路圖第三		8— 1	全	50	
6015	世界汽船航路圖		2— 7	大	170	
○6018	サムナー氏經緯度法用圖		10— 1	全	150	
○6020	正橫距離圖		8— 7	乙	110	
○6021	運動用圖		8— 7	乙	110	
6022	印度洋及太平洋西部磁針偏差圖		2— 2	全	150	
6023	太平洋東部磁針偏差圖 大正六年(一九一七年)等偏差線		10— 3	全	150	
6024	日本近海磁針偏差圖		3— 7	全	150	
6025	明石瀨戶潮流圖 流速曲線圖一葉 潮流圖八葉		6— 4	各葉一/四	100	
6026	友ヶ島水道潮流圖 流速曲線圖一葉 潮流圖八葉		6— 9	各葉一/四	100	
6027	世界各地日時盤		6—11		非賣品	
6028	日出時曲線圖 地方平時		7— 2	全	150	
6029	日沒時曲線圖 地方平時		7— 2	全	150	

雜　圖

番號	圖名	尺度	刊行年月	圖積	定價	區域別組
					圓 錢	
6030一	北太平洋氣象圖 一月分		6—12	全	30	
6030二	北太平洋氣象圖 二月分		7— 1	全	30	
6030三	北太平洋氣象圖 三月分		7— 2	全	30	
6030四	北太平洋氣象圖 四月分		7— 3	全	30	
6030五	北太平洋氣象圖 五月分		7— 3	全	30	
6030六	北太平洋氣象圖 六月分		7— 4	全	30	
6030七	北太平洋氣象圖 七月分		7— 5	全	30	
6030八	北太平洋氣象圖 八月分		7— 6	全	30	
6030九	北太平洋氣象圖 九月分		7— 6	全	30	
6030十	北太平洋氣象圖 十月分		7— 8	全	30	
6030十一	北太平洋氣象圖 十一月分		7— 9	全	30	
6030十二	北太平洋氣象圖 十二月分		7—11	全	30	
6031甲	北太平洋海流圖 十二、一、二月分		6—12	全	30	
6031乙	北太平洋海流圖 三、四、五月分		7— 2	全	30	
6031丙	北太平洋海流圖 六、七、八月分		7— 3	全	30	
6031丁	北太平洋海流圖 九、十、十一月分		7— 4	全	30	
6032一	印度洋及濠洲近海氣象圖 十二、一、二月分		7—10	全	30	
6032二	印度洋及濠洲近海氣象圖 三月分		8— 1	全	30	
6032三	印度洋及濠洲近海氣象圖 四月分		8— 3	全	30	
6032四	印度洋及濠洲近海氣象圖 五月分		8— 3	全	30	
6032五	印度洋及濠洲近海氣象圖 六、七、八月分		8— 4	全	30	
6032六	印度洋及濠洲近海氣象圖 九月分		8— 4	全	30	
6032七	印度洋及濠洲近海氣象圖 十月分		8— 5	全	30	
6032八	印度洋及濠洲近海氣象圖 十一月分		7—10	全	30	
6033一	印度洋及濠洲近海海流圖 一、二、三月分		7—11	全	30	
6033二	印度洋及濠洲近海海流圖 五月分		8— 3	全	30	
6033三	印度洋及濠洲近海海流圖 七、八、九月分		8— 3	全	30	
6033四	印度洋及濠洲近海海流圖 十一月分		7—10	全	30	
6034	備讃瀬戸潮流圖 流速曲線圖一葉、潮流圖二葉		7—12	各葉一ノ四	50	
6035	下關海峽潮流圖 流速曲線圖一葉、潮流圖十二葉		8— 2	各葉一ノ六	200	
6036	クダコ水道潮流圖 流速曲線圖一葉、潮流圖十二葉		8— 1	各葉一ノ四	110	
○6037甲	位置記入用圖 緯度二四度至三〇度		9—11	全	非賣品	
○6037乙	位置記入用圖 緯度三〇度至三五度		9—11	全	非賣品	

水路誌、同追補及同附錄

書名	地方	刊行年月	定價
			圓 錢
日本水路誌第一卷	總記、本洲南岸(東京海灣ヲ含ム)、四國南岸、九州東岸	7— 3	210
日本水路誌第二卷	本洲東岸及南方諸島	3—10	95
✓日本水路誌第三卷	內海、紀伊水道、豐後水道	10— 7	250
日本水路誌第四卷	本洲北西岸及北岸	5—12	140
日本水路誌第五卷	九州北岸、西岸及南岸	5—12	170
○日本水路誌第五卷追補第一		9— 6	16
日本水路誌第六卷	南西諸島、臺灣及澎湖列島	8— 7	230
日本水路誌第七卷	北洲全岸	8—10	160
日本水路誌第八卷	千島列島	7—11	200
日本水路誌第九卷	樺太南部	7—11	170
✓日本水路誌第十卷上	朝鮮東岸及南岸	9— 4	330
✓日本水路誌第十卷下	朝鮮西岸	9— 7	280
露領沿海州水路誌	露領沿海州、樺太北部及堪察加半島	8— 3	270
支那沿岸水路誌第一卷	總記、珠江一名廣東河及珠江西江間ノ諸水道、香港及附近諸島、フオーカイ角至厦門港	4—10	240
支那沿岸水路誌第二卷	厦門港以北至揚子江口、舟山叢島、吳淞港、上海港	6— 3	250
支那沿岸水路誌第三卷	揚子江以北ノ支那沿岸	5— 3	180
揚子江水路誌第一卷	揚子江口至漢口	5—12	170
揚子江水路誌第二卷	鄱陽湖內部及洞庭湖並漢口至宜昌	6—11	170
揚子江水路誌第三卷	宜昌至屏山縣	6—11	260
支那海東側水路誌第一卷	ボルネオ西岸北部及北西岸、ナツナ群島、タムベラン群島及其近海	7— 4	180
支那海東側水路誌第二卷	支那海東部、バラワン西岸及呂宋西岸	7— 3	200
支那海西側水路誌第一卷	馬來半島東岸、暹羅海灣、バレラ岬以南ノ佛領印度支那	7— 7	260
支那海西側水路誌第二卷	支那海主航路、安南北部至廣東河口、西江	8— 6	230
東叢島水路誌第一卷	呂宋島南西岸、ミンドロ西岸、パラワン東岸及ボルネオ北東岸	3— 3	140
東叢島水路誌第二卷	パナイ、ネグロス、セブ、ボホル諸島、ミンドロ島北岸及東岸、マスバテ、レーテ兩島西岸及南岸、ミンダナオ島北岸及西岸、並ニスールー叢島	4— 1	140
東叢島水路誌第三卷	菲律賓諸島東岸北部、中部及呂宋島北岸、南岸	7— 9	210
東叢島水路誌第四卷	ミンダナオ島北東岸、東岸、南岸、セレベス島北部及ボルネオ島東岸一部	7— 1	200
✓麻剌加海峽水路誌	麻剌加海峽、新嘉坡海峽、スマトラ西岸	10— 9	340
✓爪哇海水路誌	爪哇、爪哇以東諸島、ボルネオ南岸及東岸、セレベス、爪哇海、フローレス海、マカツサー海峽	10— 3	390
✓スマトラ東側水路誌	スマトラ南、東岸、ボルネオ南西岸、スンダ、バンカ、ガスパア、カリマタ諸海峽	9— 4	390
ベンガル灣東側水路誌第一改版	バッセーン河至サラン島	2— 3	100
太洋航路誌	原書英海軍本部編纂 世界各地航路ノ要領ヲ網羅シタルモノ	29—11	170
水路誌附錄第一卷	港則規程類集(日本領土及租借地ノ部)	5— 6	65
水路誌附錄第二卷	港則規程類集(第一卷以外ノ部)	5—11	75

燈臺表、航海年表、潮汐表

書名	註記	刊行年月	定價
東洋燈臺表上卷	日本、露領沿海州、支那……	10—2	圓錢 180
東洋燈臺表下卷	海南海峽、交趾支那、暹羅、東叢島、馬來半島、Sumatra、孟拉加灣東側、布哇群島	10—5	150
○大正十一年航海年表		10—6	150
○大正十一年潮汐表		10—11	170

水路報道

書名	註記	刊行年月	定價
○水路報道第六十四號	鳴門潮流及潮信記事（附圖別包）……	36—11	圓錢 75

水路雜俎

書名	註記	刊行年月	定價
水路雜俎第八號	下關海峽ノ潮流……	8—4	圓錢 44

雜書

書名	註記	刊行年月	定價
新高度方位角表	艦船位置算定用表ニシテ在來ノ諸外國表ニ比シ最モ簡便ナルモノナリ	9—12	圓錢 160
航海表	海軍兵學校出版……	2—12	非賣品
支那海之颶風	香港電報發行所ノ出版ニシテ支那海全部ノ颶風ニ關スル記事ヲ譯出シタルモノ	27—9	29
水路測量術	元水路部測量科長海軍少將井内金太郎ノ著ニシテ氏カ多年ノ研讀ト豐富ナル蘊蓄トニ依リ現今ノ情形ニ適應スル如ク精練編述セルモノ	3—8	120
水路測量用諸表	水路測量用ノ諸表ヲ集成シタルモノ……	43—10	80
極東颶風論	馬尼剌觀象臺長ジヨセ、アルゲ氏ノ著「セ、サイクローンス、オブ、ゼ、ファー、イースト」（千九百〇四年再版）ヲ譯成シタルモノ	44—3	200
日本近海ノ潮汐	水路部部員海軍技師小倉伸吉ノ著ニシテ氏カ多年研鑽ノ學理ニ基キ各所ニ於テ驗測セル潮候ニ據リ日本近海ニ於ケル潮汐ノ狀勢ヲ考覈編述セルモノ（附圖七葉添付）	3—11	90
日本近海氣象圖	明治十五年ヨリ同四十三年ニ至ル二十九年間ノ帝國艦船ノ海上氣象報告ヲ採收シ中央氣象臺、測候所、海軍望樓、隣邦氣象觀測所ノ各觀測成績ヲ參酌シ調製セルモノ	2—6	250
遭難船舶一覽	……	7—8	250
海上氣象學概論	重松良一編……	7—12	95
距離表	……	9—4	250
海洋氣象便覽	……	9—8	135
對景圖集	本圖集ハ各艦船ヨリ送付ニ係ル材料ヲ主トシ之ニ當部在來ノ資料ヲ加ヘテ編纂ス	8—12	非賣品
○水路圖誌取扱心得	……	5—2	35
○水路圖誌目錄	海圖索引十七葉及水路誌索引一葉添付……	11—2	無代價

英版書誌

書名	註記	定價
ダビス氏太陽眞方向表 北緯三〇度至南緯三〇度	……	非賣品
バードウード氏太陽眞方向表 緯度三〇度至六〇度	……	同
日英海圖地名對照書	英國海軍省ノ刊行ニ係ルモノニシテ一般ニハ配附セス……	同

用紙其他（消耗扱）

名稱	記事	定價
水路報告用紙	……	無代價
羅針儀自差曲線用紙	甲、乙二種……	非賣品
雲之圖	……	非賣品
航海報告用紙	日本近海、南洋群島、支那海、濠洲近海、太平洋、印度洋、大西洋……	無代價

附　錄　水路航海ノ參考トナルヘキ圖誌（貸與品）

航　海　報　告

圖　誌　名	刊行年月	著　者　名	定價
軍艦金剛土耳古國航海報告 … … … … …	24— 8	水　路　部	非賣品
軍艦比叡土耳古國航海報告 … … … … …	25— 6	同	同
軍艦金剛北太平洋航海報告 … … … … …	26—11	同	同
軍艦吉野自英國至日本航海報告 … … … …	29— 3	同	同
軍艦金剛呂宋清韓露航海報告… … … … …	30— 5	同	同
軍艦富士自英國至日本航海報告 … … … …	31— 2	同	同
軍艦比叡北米沿岸及布哇國航海報告 … … …	31— 4	同	同
軍艦八島自英國至日本航海報告 … … … …	31— 7	同	同
軍艦高砂自英國至本邦航海報告 … … … …	31—10	同	同
軍艦比叡北米西岸及布哇島航海報告 … … …	32—12	同	同
軍艦八雲自獨國至英國航海報告 … … … …	34—10	同	同
軍艦鹿島香取日英間航海報告… … … … …	40— 3	同	同
明治四十一年 練習艦隊錫蘭航海報告 … … … … …	42— 8	同	同
明治四十二年 練習艦隊北米西岸航海報告 … … … …	44— 1	同	同
明治二十四年至同四十四年 濠洲航海報告集 … … … … …	2— 1	同	同
自大正元年至大正五年 濠洲方面航海報告集… … … … …	6— 5	同	同

雜　書

圖　誌　名	刊行年月	著　者　名	定價
水路測量書… … … … … … … … … …	43— 1	水　路　部（「ソートン」氏著一八九八年改版ノ譯書）	非賣品
燈臺 … … … … … … … … … … …	3— 8	工學士　石　川　源　二	同
氣象觀測法… … … … … … … … … …	4— 9	中　央　氣　象　臺	同
氣象學… … … … … … … … … … …	36— 9	馬　場　信　倫	同
Azimuth Tables for the Higher Declination … …	1896	**H. B. Goodwin.**	同
Star Azimuth Tables … … … … … … … …	1902	**Davis.**	同
Altitude or Position Line Tables 0° to 30° N. or S.	1910	**Frederick Ball.**	同
Altitude Tables (Supplement) 0° to 30° N. or S.	1910	**Frederick Ball.**	同
Altitude or Position Line Tables 31° to 60° N. or S.	1915	**Frederick Ball.**	同
Altitude Tables (Supplement) 31° to 60° N. or S. …	1910	**Frederick Ball.**	同
Altitude or Position Line Tables 24° to 60° N. or S.	1909	**Frederick Ball.**	同
The "Newest" Navigation, Altitude and Azimuth Tables … … … … … … … … … … …	1912	**Radler de Aquino.**	同
Admiralty Manual for the Deviations of the Compass	1912	**British Admiralty.**	同
Admiralty Manual of Navigation … … … …	1914	**British Admiralty.**	同
Tables to Facilitate the Practice of Great Circle Sailing and the Determination of Azimuths and their Application to the Construction of the Gnomonic Chart	1916	**John Thomas Towson & J. W. Atherton.**	同
The China Coaster's Tide Book and Nautical Pocket Manual. … … … … … … … … … …	Annually	**G. Gundry.**	同

附　錄　水路航海ノ參考トナルヘキ圖誌（貸與品）

圖　誌　名	刊行年月	著　者　名	定價
General Tide Table … … … … … … … …	Annually	**U. S. Coast & Geodetic Survey.**	非賣品
Davis' "Ex Meridian" Tables with Supplementary Azimuth. … … … … … … … … … … …	1904	**P. L. H. Davis.**	同
Davis' "Chronometer" Tables.… … … … … …	1902	**P. L. H. Davis.**	同
The Sailor's Pocket Book. … … … … … …	1903	**Frederick Bedford.**	同
The Sailor's Hand Book. … … … … … …	1906	**Frederick Bedford.**	同
"Wrinkles" in Practical Navigation … … …	1904	**Captain Lecky.**	同
Admiralty distance table V … … … … …	1919	**British Admiralty.**	同

第一世界全圖

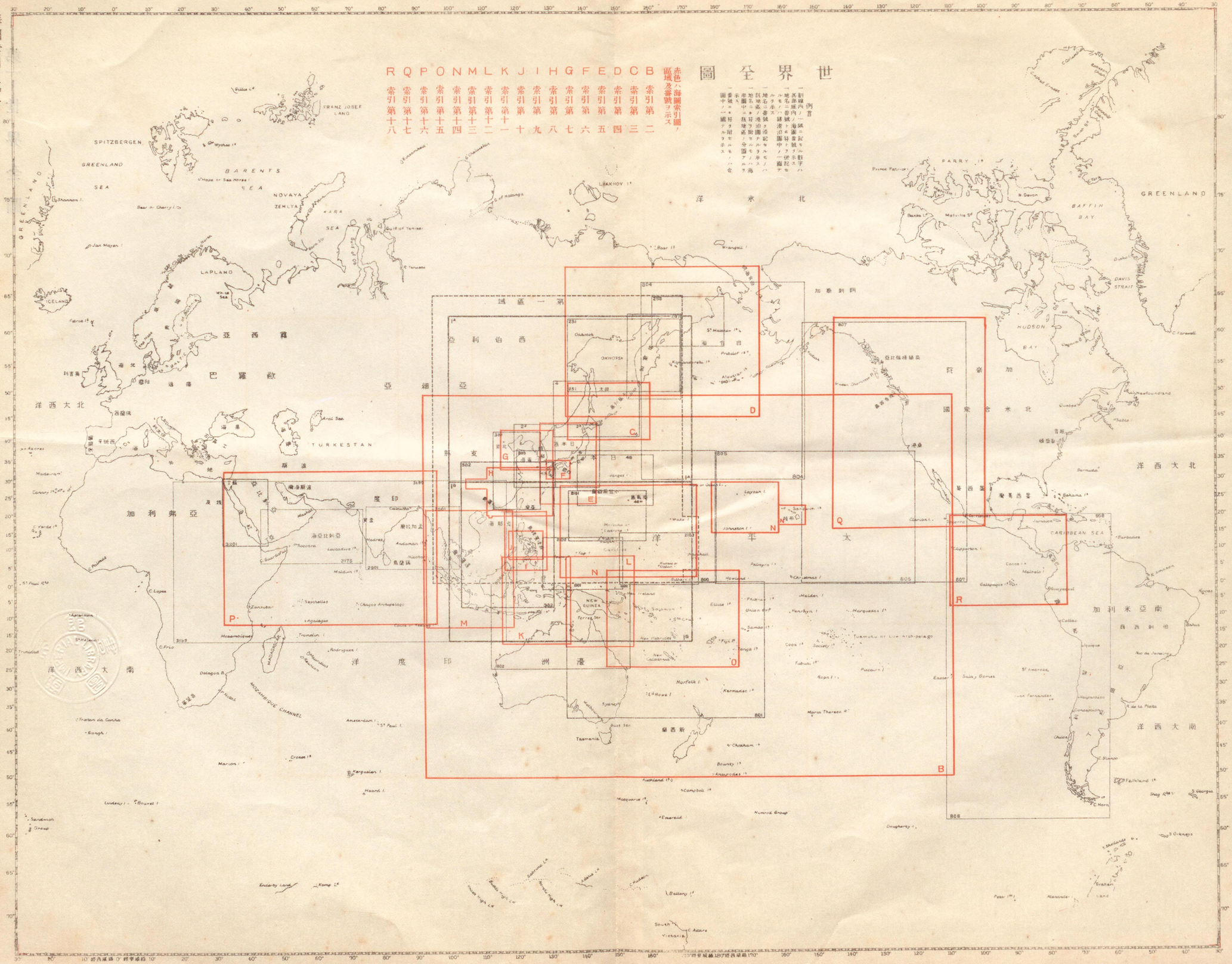
世界全圖
例言
一 新線内ノ一區ニ記セル數字ハ其部區内ノ海圖番號ヲ示ス
一 地名ニ番號ヲ添記セルモノハ其地名ヲ指向セルモノヲ示ス
一 地名ニ番號ヲ添記セルモノハ岸線ニ接近ノ港灣ヲ示ス
一 地名ニ番號ヲ附セルモノハ各國中ニ其地名ノ存在アルヲ示ス
赤色ハ海圖索引圖ノ區域及番號ヲ示ス
B 索引第二
C 索引第三
D 索引第四
E 索引第五
F 索引第六
G 索引第七
H 索引第八
I 索引第九
J 索引第十
K 索引第十一
L 索引第十二
M 索引第十三
N 索引第十四
O 索引第十五
P 索引第十六
Q 索引第十七
R 索引第十八
第一區域
北氷洋
北大西洋
南大西洋
太平洋
印度洋
亞細亞
歐羅巴
亞西亞
亞非利加
加奈陀
加利米亞南
SPITZBERGEN
GREENLAND SEA
BARENTS SEA
NOVAYA ZEMLYA
KARA SEA
LAPLAND
ICELAND
TURKESTAN
FRANZ JOSEF LAND
PARRY Is
BAFFIN BAY
DAVIS STRAIT
HUDSON BAY
CARIBBEAN SEA
NEW GUINEA
MOZAMBIQUE CHANNEL
OKHOTSK
LAKHOV Is

第二 中部太平洋

海圖索引第二

中部太平洋

例言

一 記載ノ數字ハ其部域ノ番號ヲ示ス

二 地名ニ番號ヲ附記セルハ本圖中ノ一圖ヲ參照スヘキヲ示ス

三 地名ニ括弧ヲ附記セルハ本圖中ノ一圖ヲ參照スヘキヲ示ス

四 地名ニ番號ヲ附スルモノハ海岸圖中ニ其地名ノ附スルモノハ分圖アルヲ示ス

亞細亞 支那 日本海 南洋 太平洋 濠洲 北米合衆國 新西蘭

Marshall Islands
Caroline Islands
PAPUA or NEW GUINEA
BORNEO
SUMATRA
Mariana or Ladrone Is
Yap or Uap I.
Palau Is
Mindanao
Celebes
Ganges R.
Hawaii
Midway I.
Pearl & Hermes Rf
Laysan I.
Necker I.
Johnston I.
Sandwich Is
Howland I.
Baker I.
Jarvis I.
Phoenix I.
Gardner or Kanina I.
Ellice Is
Gilbert Is
Starbuck I.
Malden I.
Christmas I.
Samoa I.
Rose I.
Suvarov I.
Manihiki I.
Penrhyn I.
Vostok I.
Carolina Is
Flint I.
Marquesas Is
Tuamotu or Low Archipelago
Society Is
Pitcairn I.
Rapa I.
Tubuai Is
Raivavae I.
Rarotonga I.
Cook Is
Harvey Is
Aitutaki I.
Palmerston Is
Nassau I.
Danger Is
New Hebrides Is
New Caledonia
Solomon Is
Norfolk I.
L. Howe I.
Kermadec Is
Chatham Is
Bounty Is
Antipodes Is
Maria Theresa Rf
Tasmania
Bass Str.
Torres Str.
Timor Sea
Arafura Sea
Coral Sea
Tasman Sea
Pacific Ocean
Java Sea
Sulu Sea
Celebes Sea
Banda Sea
Flores Sea
Molucca Sea
Ceram Sea
Gulf of Carpentaria
Gulf of Tonkin
Gulf of Siam
Gulf of Martaban
Andaman Sea
Bay of Bengal
Malacca Str.
Singapore Str.
Formosa Str.
Yellow Sea
Sea of Japan
Tsushima Str.
Korea Str.
Sea of Okhotsk
Bering Sea
Bering Str.
Kamchatka Pen.
Aleutian Is
Alaska Pen.
Vancouver I.
Queen Charlotte Is
Hudson Bay
Baffin Land
Greenland
Iceland
Spitsbergen
Nova Zembla
Franz Josef Land
Barents Sea
Kara Sea
Gulf of Ob
Gulf of Yenisei
Lena R.
New Siberian Is
Wrangel I.
Herald Shoals
Herald Bight
Minerva Rf
Hurd Is
Kerguelen I.
Amsterdam I.
St Paul I.
Crozet Is
Prince Edward Is
Marion I.
Gough I.
Tristan da Cunha
St Helena I.
Ascension I.
Fernando de Noronha I.
St Peter & St Paul Rocks
Trinidad I.
Martin Vaz Rocks
Rocas Atoll
Abrolhos Is
Trindade I.
Martin Vaz Rocks
Falkland Is
Staten I.
Cape Horn
Tierra del Fuego
Magellan Str.
Juan Fernandez Is
Easter I.
Sala y Gomez I.
Galapagos Is
Cocos I.
Malpelo I.
Gorgona I.
Gallinas Pt.
Aruba I.
Curaçao I.
Bonaire I.
Trinidad I.
Tobago I.
Grenada I.
St Vincent I.
St Lucia I.
Martinique I.
Dominica I.
Guadeloupe I.
Montserrat I.
Antigua I.
St Kitts I.
Nevis I.
Barbuda I.
Anguilla I.
St Martin I.
St Barthelemy I.
Saba I.
St Eustatius I.
St Croix I.
St Thomas I.
St John I.
Virgin Gorda I.
Tortola I.
Anegada I.
Jost Van Dyke I.
Culebra I.
Vieques I.
Puerto Rico
Mona I.
Desecheo I.
Aves I.
Los Roques Is
Las Aves de Barlovento
Las Aves de Sotavento
Los Testigos
Los Frailes Is
Margarita I.
Coche I.
Cubagua I.
Tortuga I.
Blanquilla I.
Orchila I.
Los Hermanos
La Sola I.
Los Monjes Is
Las Tetas de Maria Theresa
Isla de Aves
Isla de Sal
Isla de Oro
Isla de Los Roques
Isla de Margarita
Isla de Coche
Isla de Cubagua
Isla de Tortuga
Isla de Blanquilla
Isla de Orchila
Isla de Los Hermanos
Isla de La Sola
Isla de Los Monjes
Isla de Las Tetas de Maria Theresa
Isla de Aves de Barlovento
Isla de Aves de Sotavento
Isla de Los Testigos
Isla de Los Frailes
Isla de Margarita
Isla de Coche
Isla de Cubagua
Isla de Tortuga
Isla de Blanquilla
Isla de Orchila
Isla de Los Hermanos
Isla de La Sola
Isla de Los Monjes
Isla de Las Tetas de Maria Theresa
Isla de Aves de Barlovento
Isla de Aves de Sotavento
Isla de Los Testigos
Isla de Los Frailes

100° 110° 120° 130° 140° 150° 160° 170° 180° 170° 160° 150° 140° 130° 120° 110°

第三　北洲樺太及千島列島

北洲樺太及千島列島

附

露領沿海州

例言

一 別圖ヲ以テ詳記セル地域ヲ除キ本圖ハ露領沿海州ノ一般ヲ示ス

一 地名ニ添記セル數字ハ本圖ニ記載セル地名ノ位置ヲ示ス

一 地名ニ添記セル數字ハ地名索引ニ於ケル頁數

第四　堪察加附近





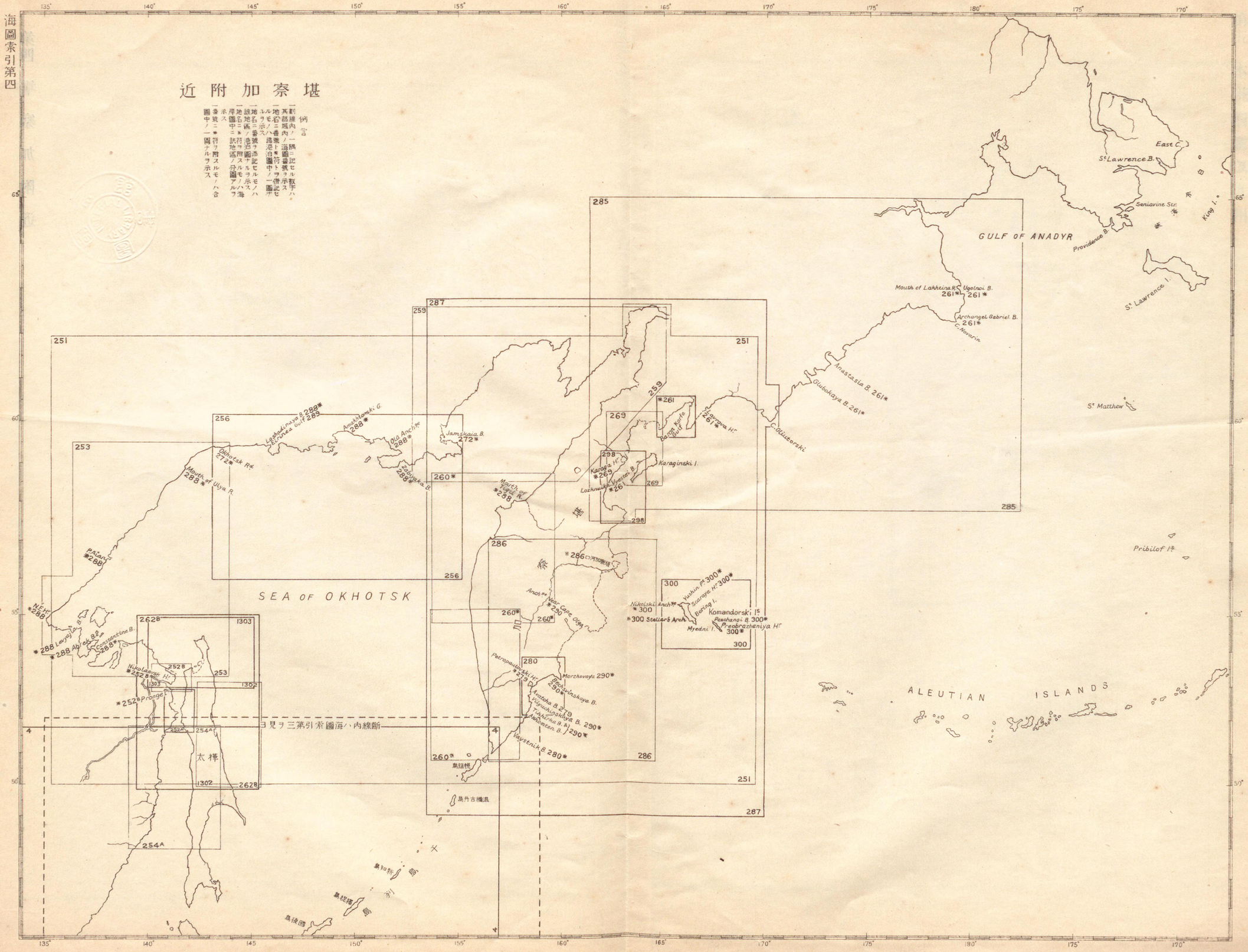
堪察加附近
例言
一劃線內ノ一隅ニ記セル數字ハ其部域內ノ海圖番號ヲ示ス
一地名ニ番號ト*符トヲ併記セルモノハ諸港泊圖中ノ一圖ナルヲ示ス
一地名ニ番號ヲ添記セルモノハ諸地區ノ港泊圖ナルヲ示ス
一地名ニ*符ヲ附スルモノハ海岸圖中ニ試地區ノ分圖アルヲ示ス
一番號ニ*符ヲ附スルモノハ合圖中ノ一圖ナルヲ示ス
GULF OF ANADYR
East C.
St. Lawrence B.
Seniavine Str.
King I.
Providence B.
St. Lawrence I.
St. Matthew
Pribilof Is.
ALEUTIAN ISLANDS
SEA OF OKHOTSK
Mouth of Lakhtina R.
Ugolnoi B.
Archangel Gabriel B.
C. Navarin
Anastasia B.
Glubokaya B.
C. Olutorski
Lavrova Hr.
Karaginski I.
Baron Korfe Gulf
Lozhnuikh
Vyestei B.
Mouth of Tigil R.
Jamskaia B.
Ola Anchse
Amakhtonski G.
Lashadinaya B.
Eirinea Gulf
Okhotsk Rd.
Mouth of Ulya R.
Pakan
N.E. Hr.
Constantine B.
Nikolaevsk Hr.
Pronge
Petropaulovski Hr.
Morzhovaya
Bechsvinskaya B.
Avatcha B.
Vilyuchinskaya B.
Tikhirka B.
Avkhomten B.
Vaystnik B.
Anchse Near Cape Olga
Nikolski Anchse
Stellers Arch.
Komandorski Is.
Peschanoi B.
Preobrazheniya Hr.
Myedni I.
Yushin Pt.
Scaraya Hr.
Bering I.
太樺
斷線內ハ海圖索引第三ヲ見ヨ
島知新
島捉搖
島後國
島丹古牆温
島鎮幌
285
287
259
251
256
253
269
298
286
260
280
300
262B
1303
1302
252B
254A
4

第五　本洲四國及九州

海圖索引 第五

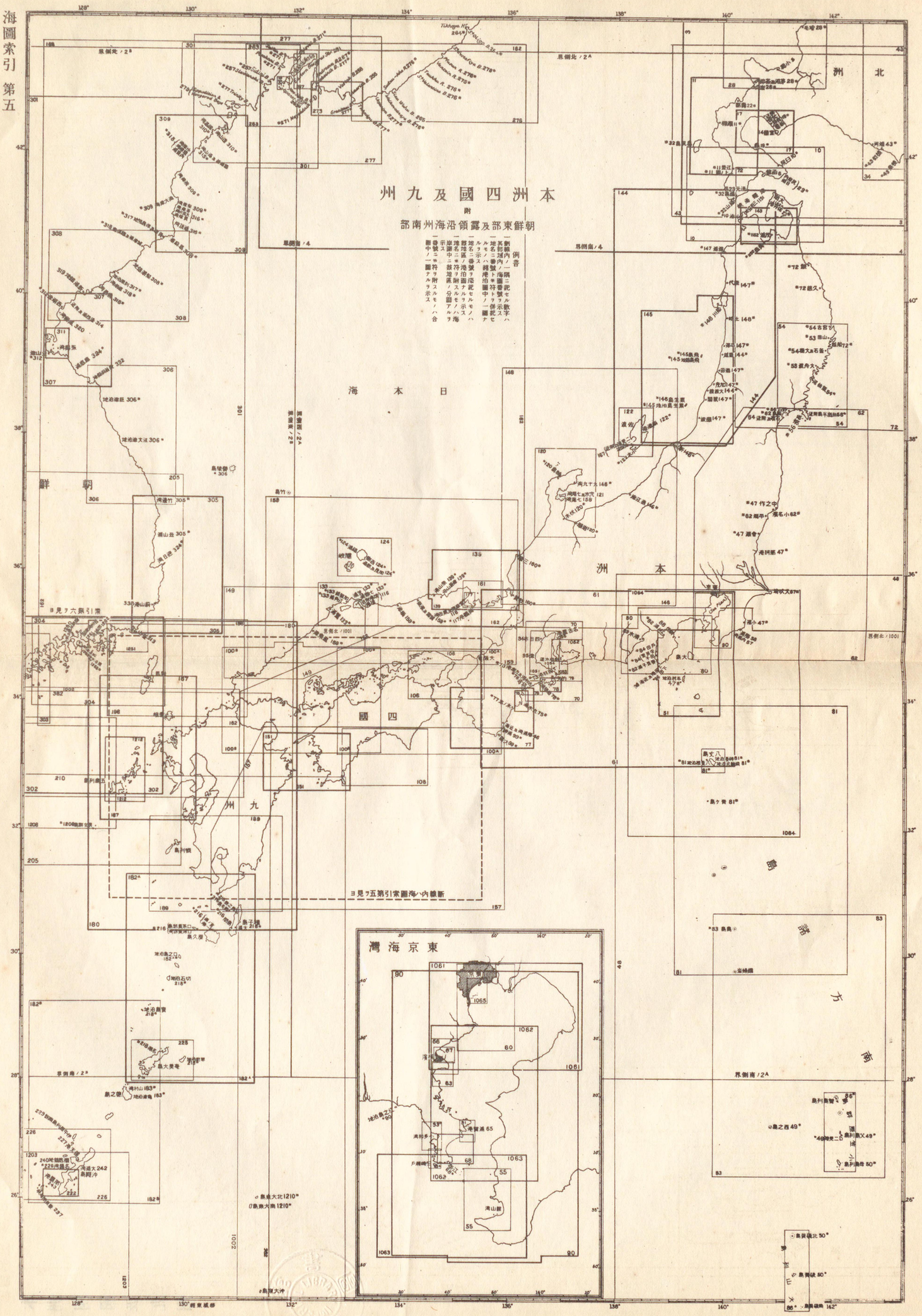
本洲四國及九州
附
朝鮮東部及露領沿海州南部
例言
一 劃線內ノ一隅ニ記セル數字ハ其部域內ノ海圖番號ヲ示ス
一 地名ニ番號ト※符ト併記セルモノハ諸港泊圖中ノ一圖ナルヲ示ス
一 地名ニ番號ヲ添記セルモノハ該地區ノ港泊圖ナルヲ示ス
一 地名ニ※符ヲ附スルモノハ海岸圖中ニ該地區ノ分圖アルヲ示ス
一 番號ニ※符ヲ附スルモノハ合圖中ノ一圖ナルヲ示ス
日本海
朝鮮
本洲
四國
九州
東京海灣
北洲
南方諸島
東京海灣

第六　內海及九州

海圖索引 第六

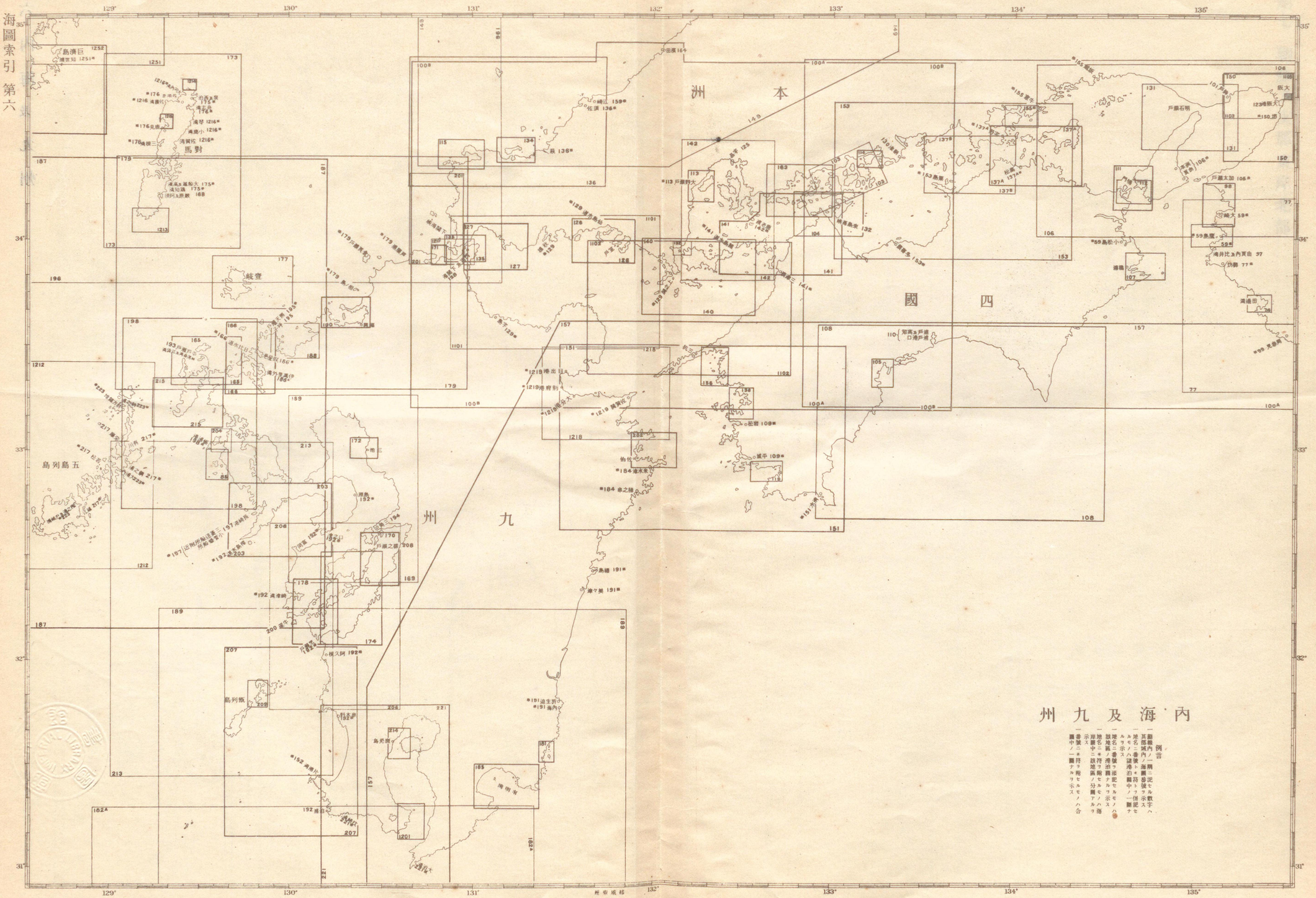

內海及九州

例言

一 圖線內ノ一隅ニ記セル數字ハ其部域內ノ海圖番號ヲ示ス

一 地名ニ番號ト＊符トヲ併記セルモノハ諸港泊圖中ノ一圖ナルヲ示ス

一 地名ニ番號ヲ添記セルモノハ該地區ノ港泊圖ナルヲ示ス

一 地名ニ＊符ヲ附セルモノハ海岸圖中ニ該地區ノ分圖アルヲ示ス

一 番號ニ＊符ヲ附セルモノハ合圖中ノ一圖ナルヲ示ス

第七　朝鮮及支那東岸北部

海圖索引 第七

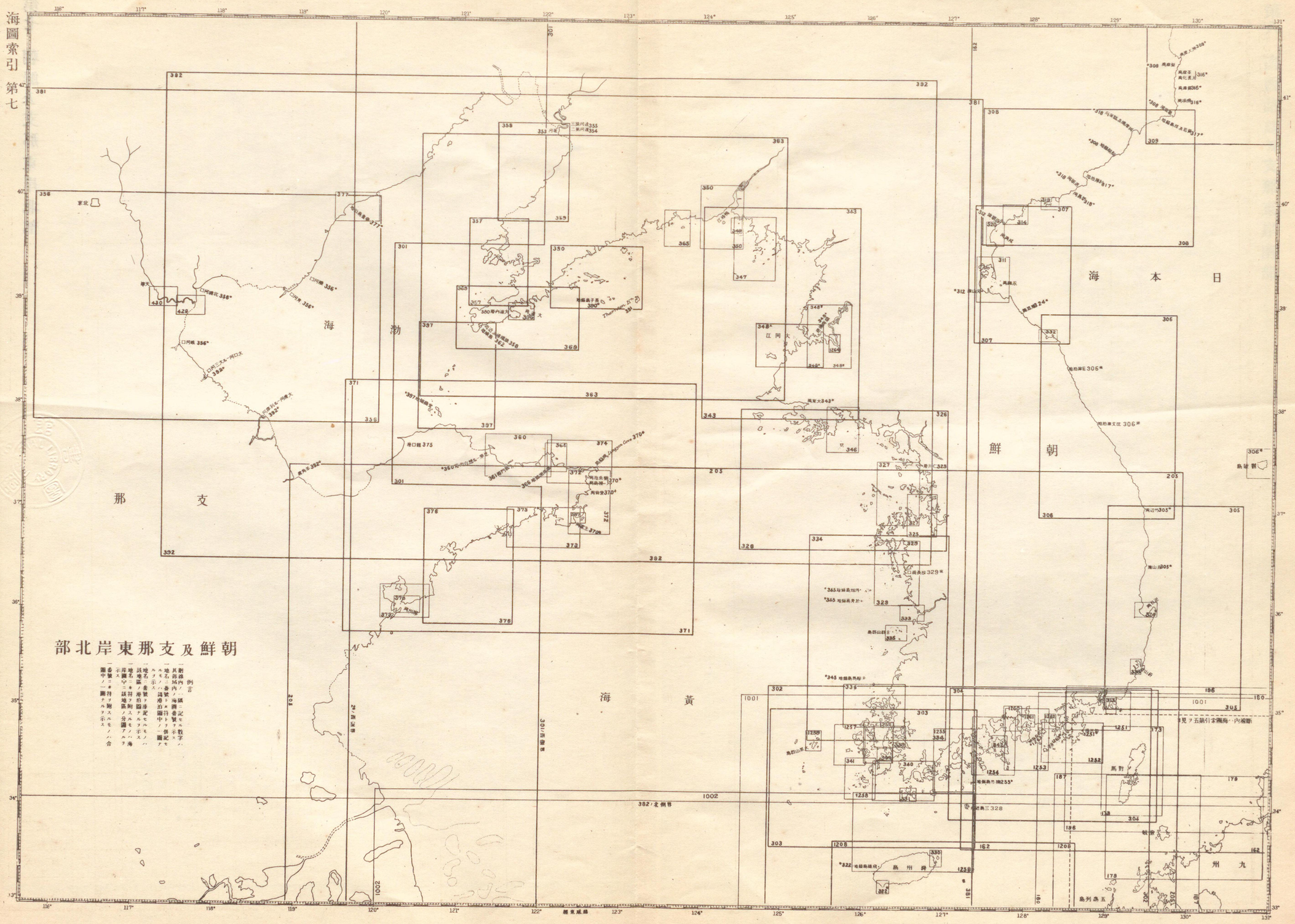

朝鮮及支那東岸北部
例言
一 新舊海內ノ一隅ニ記セル數字ハ其部域內ノ海圖番號ヲ示ス
一 地名ニ番號ト×符トヲ併記セルモノハ諸港泊圖中ノ一圖ナルヲ示ス
一 地名ニ番號ヲ添記セルモノハ該地區ノ港泊圖ナルヲ示ス
一 地名ニ×符ヲ附スルモノハ海岸圖中ニ該地區ノ分圖ナルヲ示ス
一 番號ニ×符ヲ附スルモノハ合圖中ノ一圖ナルヲ示ス
海本日
鮮朝
海渤
那支
海黃
九州
馬對
島州壽

第八　南西諸島及支那東岸南部

海圖索引第八

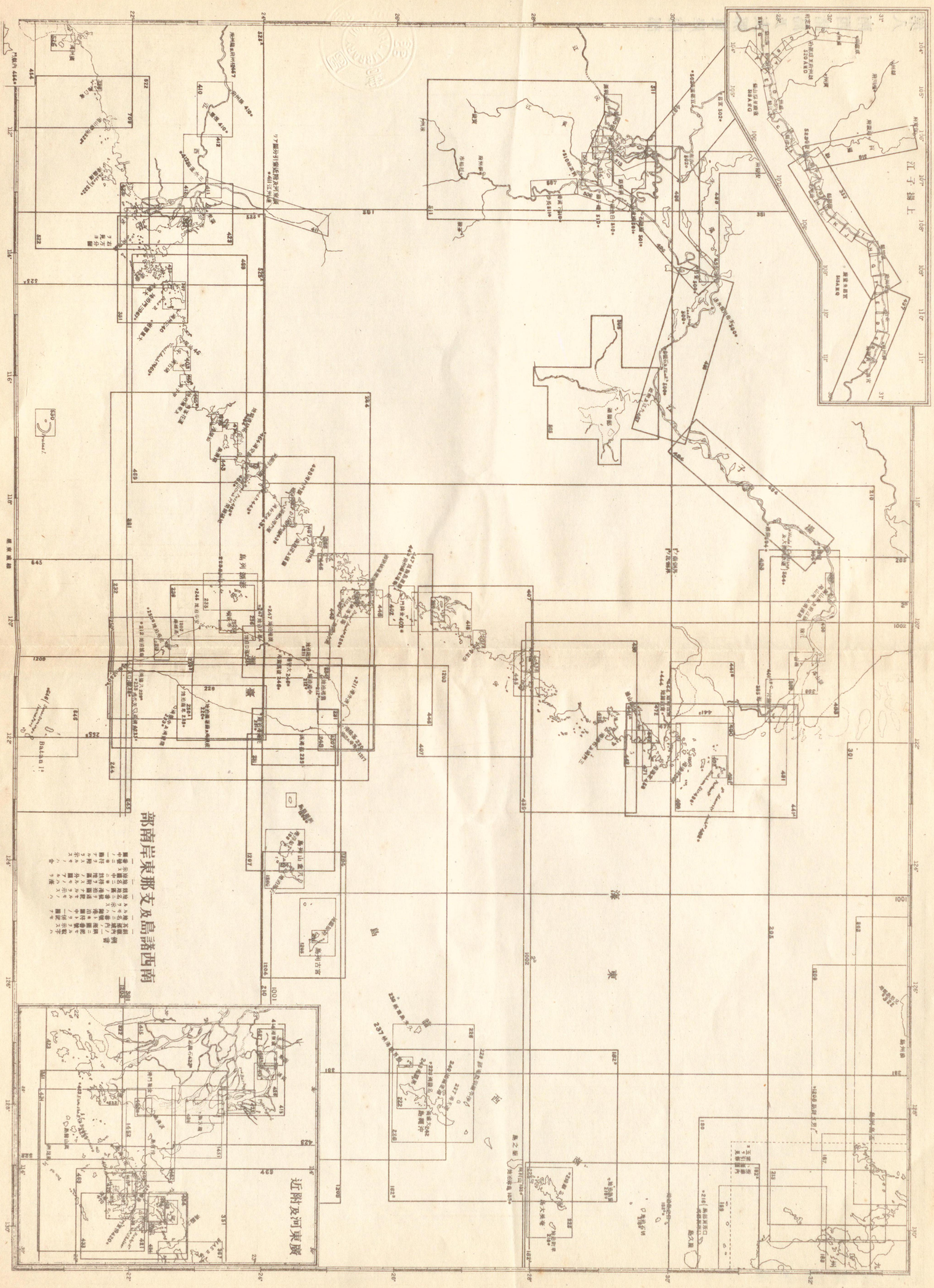

第九　菲律賓諸島

島諸賓律非

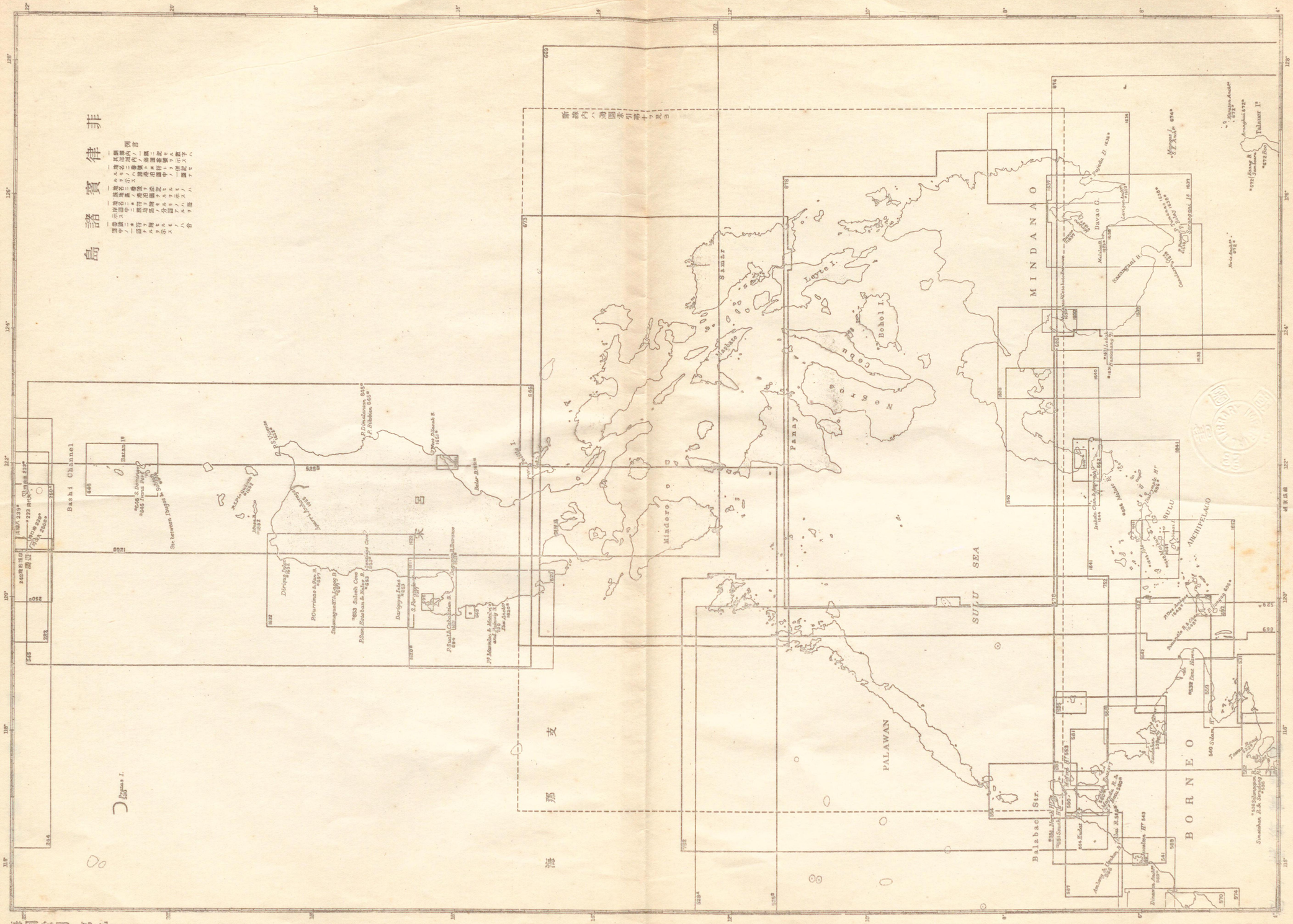
MINDANAO
SULU SEA
PALAWAN
BORNEO
Panay
Mindoro
Leyte I.
Samar
Bohol I.
Negros I.
Basilan I.
Balabac Str.
Basilan Str.
Baxi Channel
SULU ARCHIPELAGO

第十　菲律賓諸島中部

菲律賓諸島中部

海圖索引第十

例言

一 圖線內ノ一體ニ記セル數字ハ其部域內ノ番號ヲ表ス

一 地名ニ番號ト*符トヲ併記セルモノハ路港泊圖中ノ一圖ナルヲ示ス

一 地名ニ番號ノ後ニ記セルモノハ該地區ノ分圖ナルヲ示ス

一 地名ニ*符ヲ附セルモノハ海岸圖中ニ該地區ノ分圖アルヲ示ス

一 番號ニ*符ヲ附セルモノハ合圖中ノ一圖ナルヲ示ス

118° 120° 122° 124° 126°

緯度 14° 12° 10° 8°

經度 118° 120° 122° 124° 126°

Mindoro

PALAWAN

SULU SEA

Panay

Negros

Cebu

Boholl I.

Leyte I.

Samar

MINDANAO

宋呂

Port Apat 1651*

P. Alabat

Mauban B. 1651*

Sangirin B. 1651*

Canimo Pass 1654*

P. Lampon 1651*

Hooks B. 1651*

Polillo I.

Polillo Hr 1651*

P. Subic 1620*

Mariveles 647*

Cavite

Nasugbu & Jamelo Cove 1660*

Balayan 1660*

Taal & Lemery 1660*

Batangas 1660*

Gold Pass 1618*

P. Maricaban 1660*

Silangan Pass 1653*

Honda Bay Hr 1653*

Ste Cruz Hr 1693*

Masaog Passage B. 693*

P. Balanakan 699*

P. Pusgo 658*

Pasacao & 658*

Galera & Varadero 661*

Calapan 1660*

Torrijos B. 658*

P. Busin 658*

Busuanga 658*

P. Boca Engano 658*

P. Bonera 659*

Migyas 658*

S. Jacinto 658*

Gulat 650*

Rapurapu Str. & Approach 1658*

Ports Bagamanoc & Anajao 1659*

Catanduanes I.

Jimoto B. 1659*

P. Manambrug 1659*

Kalapadan B. 1659*

Cabugao B. 1659*

Pittogo B. 1659*

Jabgon Anch. 1654*

*1659 Pandan B.

*1659 Cabo B.

Matnog B. & Ticlin Str. 650*

Bird I. 663*

Palapag & Lisaang 663*

Maue R. 1664*

Helm Hr & San Ramon B. 1665*

Nin Bay 659*

Masbate

Catanauan 655*

Tibabon R. 1664*

Quinale Ning Hr 1664*

Paradan Hr 1664*

Catbalogan Anch.ge & Approaches 1664*

P. Libas 1666*

P. Borongan 1665

Llorente & Vicinity 1666*

Biliran Str. 1664*

Pambujan Hr 1665*

Guiuan Hr 1666*

P. Palompon 1668*

Hagnaya B. 1669*

Dumbuscan 1669*

Tabuan 1669*

Refugio Pass 1671*

Bolombon B. 1669*

P. Carmen 1669*

Bogo B. 1669*

P. Cebu 665*

Tinaan 665*

Carcar B. 1669*

Mactan 1668*

Malinao Inlet 1626*

Gaas B. 1626*

Pasaca Str 1628*

San Roque 1628*

P. Gabi 1628*

Dinagat 1628*

Surigao 1628*

P. Pilar 1627*

Dapa Channel 1627*

Sohuan B. 1627*

P. Manbujao 1615*

Kanangyor Anch.ge 1615*

Agusan R. 1623*

*1623 Nasipit Hr

Butuan B.

Bitaugan B. 1635*

Lamon Anch.ge 1635*

Catarman Anch.ge 1636*

Kagayan Anch.ge 1624*

Quiabong Cove 1624*

Murcielagos B. 630

Langaran & 1625*

Inamucan B. 1624*

Orquista, 1624*

Jimenez 1624*

*1625 Dapitan & Dipolog

Pt Siyt 1672* pt Bombonon 1672*

Dumaguete 1672*

Canoan 656*

Himamaylan 1672*

Barili B. 1669*

Dumanjug B. 1669*

Malabuat 1669*

Argao 1669*

Cadag Cadag B. 1672*

Bais 1671*

Tagauayan Anch.ge 1662*

Cuyo Anch.ge 1662*

*660 Iloilo

Ulugan B. or Banog 754

Malanut & Nakoda 753

Kalandorang B. 551*

Daliwan B. 551*

Clarendon B. 551*

Balabac Str.

Busuanga I.

Halsey Hr 691

Semirara Anch.ge 1661*

Sablayan Anch.ge & Pandan B. 1661*

*1661 Apo Hr

Igoc B. 656*

P. Concepcion 656*

Rombion 656*

*1643 P. Ste Maria

Panabutan & Casit B. 1643*

P. Banga *1643

*1643 Sibuko B.

Tabo B. 1633*

Pagadian B. 1632*

Maligay B. 1633*

P. Sambulauan

Lumbung Cove 1632*

*1632 Tucuran

Parang & Polloc Anch.ge 1631*

Palak Hr

1604 1605 1606 1607 1608 1609 1610 1611 1612 1613 1614 1615 1616 1617 1618 1619 1620 1621 1622 1623 1624 1625 1626 1627 1628 1629 1630 1631 1632 1633 1634 1635 1636 1637 1638 1639 1640 1641 1642 1643

第十一　東叢島東部及濠洲北部第一

第一部北洲濠及部東島叢東

圖番示岸海一二 設地ル地其割
中縣又圖名ヲモ名部縣
ノニ＊中ニ名ヲ區ニ示ノ境內例
圖符ナ＊ノ港縣ノ海ノ言
ル樹ラ符設ヲ泊ヲ地ト圖ニ
ラス匡附圖綜石＊圖符華記
示ル分ルセナ記中ト號セ
スモ圖モヲル ソヲヲル
ノ アノ示モ 一併示數
ハ ルハスノ 圖記ス字
谷ヲ海 ハ ナセ ハ

AUSTRALIA 洲濠

ARAFURA SEA

BANDA SEA

MOLUCCA SEA

CELEBES SEA

SULU SEA

FLORES SEA

MAKASSAR STRAIT

MINDANAO

BORNEO

CELEBES

Halmahera

Ceram

Ké or Kei Is.

Tenimber Is

Timor

Flores

Sumbawa

Bali

Lombok

Sumba

Sula Archipelago

Talauer Is

Balabac Str.

Sarangani B.

Davao G.

Palao or Pelew Is.

Gillolo

Morotai

Wai Giu

Boero

Bitoni

Salayer

Gulf of Boni

Wetta

Kissar

Dolly Mt.

Melville I.

Ewat Is.

Jamdena

Babber

Timor Laut

Arafura Sea

Banda Sea

Molucca Sea

Celebes Sea

Sulu Sea

Flores Sea

Makassar Strait

Gillolo

Morotai

Halmahera

Ceram

Ké or Kei Is.

Tenimber Is

Timor

Flores

Sumbawa

Bali

Lombok

Sumba

Sula Archipelago

Talauer Is

Balabac Str.

Sarangani B.

Davao G.

Palao or Pelew Is.

Wai Giu

Boero

Bitoni

Salayer

Gulf of Boni

Wetta

Kissar

Dolly Mt.

Melville I.

Ewat Is.

Jamdena

Babber

Timor Laut

Arafura Sea

Banda Sea

Molucca Sea

Celebes Sea

Sulu Sea

Flores Sea

Makassar Strait

Mindanao

Borneo

Celebes

海圖索引第十一

ヨ見ヲ九第引索圖海ノ內線斷

ヨ見ヲ圖分方下

峽海諸スラア及クボムロ,リバ

1°ノ南側界

3199ノ東側界

經東原綠

Publication Office

第十二　東叢島東部及濠洲北部第二

第二部 東部及濠洲北部東鰺島

例言

一 隔二北ヒル數字ハ其部域内ノ海圖番號ヲ示ス

一 地名ニ番號ト符ヲ併記セルモノハ該地區ノ港泊圖ナルヲ示ス

一 地名ニ番號ヲ併記セルモノハ該地區ノ港泊圖ナルヲ示ス

一 地名ニ※符ノ附スルモノハ海岸圖中ニ該地區ノ分圖アルヲ示ス

一 番號ニ※符ヲ附スルモノハ各圖中ノ一圖ナルヲ示ス

135° 140° 145° 150°

5° 0° 5° 10° 15°

Palao or Pelew Is.

Truk Is.

2112

2103

815

680

Mapia Is. 2102

801

802 北界

802 水路界

Jappen I.

Wiak

Warn R.

Kolowrat Is.

Junk Road

Rochussen R.

Humchara Is.

Walda Harbour

Podena Is.

Mansinam B.

Manokwari Harbour

Dorey and Hoyle B.

Amsterdam I.

Mangei and Kinaboi

Arguriis Haven

Kaimana B.

Triton B.

Wokoo

Kasi

Blupblup

Katherin Augusta Bay

PAPUA OR NEW GUINEA

Hatzfeldt H.

Honda B.

Patgitan R.

Alexis H.

Friedrich Wilhelm H.

Konstantin H.

Astrolabe B.

Luther Anch.

Hankow Rf.

Whirlwind Rf.

Ottilien Rf.

Morage I.

Garove or Duclaos Is.

Urasi I.

Hobe Anch.

Garua H.

Garua R.

Nimiga Group

Admiralty Is.

Tingwon Gp.

Western Side of St. Patrick I.

Durnel Rf.

Krais Rf.

Hawes Rf.

Hawes Harbour

Wuvulu I.

Longos Anch.

Manu I.

Ant. I.

Mundu I.

Los Hermanos

Hyndman Rf.

Bench I.

Hanover

Lowenberg Rf.

Bellgilla Rf.

Bangatang

Katherine Rf.

Matanai R.

NEW IRELAND

Kathrine Pt.

Group

Hansa Bay

Kaiser Wilhelm R.

New Britain

Finsch H.

Finsch Harbour

Hatzfeldt Harbour

Hatzfeldt Bay

Hatzfeldt H.

Nordenskiold R.

Nordenskiold Bay

Nordenskiold H.

Approach to Jedan Is.

Approach to Wuttulai I.

Aru Is.

Entrance to Workai R.

ARAFURA SEA

TORRES STRAIT

GULF OF CARPENTARIA

AUSTRALIA 濠洲

南側界

Mendana B.

Kiriwina or Trobriand Is.

Kitava I. Anch.

Woodlark or Woodlark I.

Gawa I.

Wawasa I. Anch.

Guasopa H.

Bulega H.

Alcester Is.

Louisiade Archipelago

Misima I.

Rabaul C.

Tagula I.

Hall Sd.

Vert Vert

P. Moresby

Anaseri H.

Nelson

Porlock H.

Pusi Pusi R.

Yaseiase Anch.

Gaskin Str.

China Str.

Ellerton H.

Discovery B.

Hohendahl Pt.

Eyre R.

Sudest I.

Bird Bluff

Basilaki I.

Somerset or Dinner I. Anch.

Flat R.

Sloop Inlet

Osprey Rf.

Holmes Rf.

Lihou Rf. & Cays

108

第十三　支那海及東叢島西部

海圖索引 第十三

支那海及東叢島西部

例言

一 圖中記載ノ數字ハ海圖番號ヲ示ス

一 地名ハ線浮石圖中ノ一個ヲ以テ代表セシメタリ

一 地名ニ符號ヲ附スルモノハ合圖中ノ一個ヲ示ス

一 地名ニ符號ヲ附スルモノハ海岸圖中ノ一個ヲ示ス

一 地名ニ符號ヲ附スルモノハ海圖中ノ一個ヲ示ス

一 地名ニ符號ヲ附スルモノハ分圖アルヲ以テ其分圖ヲ示ス

一 地名ニ符號ヲ附スルモノハ合圖アルヲ以テ其合圖ヲ示ス

關係內ノ海圖索引第八ヲ見ヨ

關係內ノ海圖索引第九ヲ見ヨ

關係內ノ海圖索引第十ヲ見ヨ

關係內ノ海圖索引第十一ヲ見ヨ

關係內ノ海圖索引第十二ヲ見ヨ

關係內ノ海圖索引第十四ヲ見ヨ

關係內ノ海圖索引第十五ヲ見ヨ

關係內ノ海圖索引第十六ヲ見ヨ

關係內ノ海圖索引第十七ヲ見ヨ

關係內ノ海圖索引第十八ヲ見ヨ

關係內ノ海圖索引第十九ヲ見ヨ

關係內ノ海圖索引第二十ヲ見ヨ

關係內ノ海圖索引第二十一ヲ見ヨ

關係內ノ海圖索引第二十二ヲ見ヨ

關係內ノ海圖索引第二十三ヲ見ヨ

關係內ノ海圖索引第二十四ヲ見ヨ

關係內ノ海圖索引第二十五ヲ見ヨ

關係內ノ海圖索引第二十六ヲ見ヨ

關係內ノ海圖索引第二十七ヲ見ヨ

關係內ノ海圖索引第二十八ヲ見ヨ

關係內ノ海圖索引第二十九ヲ見ヨ

關係內ノ海圖索引第三十ヲ見ヨ

關係內ノ海圖索引第三十一ヲ見ヨ

關係內ノ海圖索引第三十二ヲ見ヨ

關係內ノ海圖索引第三十三ヲ見ヨ

關係內ノ海圖索引第三十四ヲ見ヨ

關係內ノ海圖索引第三十五ヲ見ヨ

關係內ノ海圖索引第三十六ヲ見ヨ

關係內ノ海圖索引第三十七ヲ見ヨ

關係內ノ海圖索引第三十八ヲ見ヨ

關係內ノ海圖索引第三十九ヲ見ヨ

關係內ノ海圖索引第四十ヲ見ヨ

關係內ノ海圖索引第四十一ヲ見ヨ

關係內ノ海圖索引第四十二ヲ見ヨ

關係內ノ海圖索引第四十三ヲ見ヨ

關係內ノ海圖索引第四十四ヲ見ヨ

關係內ノ海圖索引第四十五ヲ見ヨ

關係內ノ海圖索引第四十六ヲ見ヨ

關係內ノ海圖索引第四十七ヲ見ヨ

關係內ノ海圖索引第四十八ヲ見ヨ

關係內ノ海圖索引第四十九ヲ見ヨ

關係內ノ海圖索引第五十ヲ見ヨ

關係內ノ海圖索引第五十一ヲ見ヨ

關係內ノ海圖索引第五十二ヲ見ヨ

關係內ノ海圖索引第五十三ヲ見ヨ

關係內ノ海圖索引第五十四ヲ見ヨ

關係內ノ海圖索引第五十五ヲ見ヨ

關係內ノ海圖索引第五十六ヲ見ヨ

關係內ノ海圖索引第五十七ヲ見ヨ

關係內ノ海圖索引第五十八ヲ見ヨ

關係內ノ海圖索引第五十九ヲ見ヨ

關係內ノ海圖索引第六十ヲ見ヨ

關係內ノ海圖索引第六十一ヲ見ヨ

關係內ノ海圖索引第六十二ヲ見ヨ

關係內ノ海圖索引第六十三ヲ見ヨ

關係內ノ海圖索引第六十四ヲ見ヨ

關係內ノ海圖索引第六十五ヲ見ヨ

關係內ノ海圖索引第六十六ヲ見ヨ

關係內ノ海圖索引第六十七ヲ見ヨ

關係內ノ海圖索引第六十八ヲ見ヨ

關係內ノ海圖索引第六十九ヲ見ヨ

關係內ノ海圖索引第七十ヲ見ヨ

關係內ノ海圖索引第七十一ヲ見ヨ

關係內ノ海圖索引第七十二ヲ見ヨ

關係內ノ海圖索引第七十三ヲ見ヨ

關係內ノ海圖索引第七十四ヲ見ヨ

關係內ノ海圖索引第七十五ヲ見ヨ

關係內ノ海圖索引第七十六ヲ見ヨ

關係內ノ海圖索引第七十七ヲ見ヨ

關係內ノ海圖索引第七十八ヲ見ヨ

關係內ノ海圖索引第七十九ヲ見ヨ

關係內ノ海圖索引第八十ヲ見ヨ

關係內ノ海圖索引第八十一ヲ見ヨ

關係內ノ海圖索引第八十二ヲ見ヨ

關係內ノ海圖索引第八十三ヲ見ヨ

關係內ノ海圖索引第八十四ヲ見ヨ

關係內ノ海圖索引第八十五ヲ見ヨ

關係內ノ海圖索引第八十六ヲ見ヨ

關係內ノ海圖索引第八十七ヲ見ヨ

關係內ノ海圖索引第八十八ヲ見ヨ

關係內ノ海圖索引第八十九ヲ見ヨ

關係內ノ海圖索引第九十ヲ見ヨ

關係內ノ海圖索引第九十一ヲ見ヨ

關係內ノ海圖索引第九十二ヲ見ヨ

關係內ノ海圖索引第九十三ヲ見ヨ

關係內ノ海圖索引第九十四ヲ見ヨ

關係內ノ海圖索引第九十五ヲ見ヨ

關係內ノ海圖索引第九十六ヲ見ヨ

關係內ノ海圖索引第九十七ヲ見ヨ

關係內ノ海圖索引第九十八ヲ見ヨ

關係內ノ海圖索引第九十九ヲ見ヨ

關係內ノ海圖索引第百ヲ見ヨ

關係內ノ海圖索引第百一ヲ見ヨ

關係內ノ海圖索引第百二ヲ見ヨ

關係內ノ海圖索引第百三ヲ見ヨ

關係內ノ海圖索引第百四ヲ見ヨ

關係內ノ海圖索引第百五ヲ見ヨ

關係內ノ海圖索引第百六ヲ見ヨ

關係內ノ海圖索引第百七ヲ見ヨ

關係內ノ海圖索引第百八ヲ見ヨ

關係內ノ海圖索引第百九ヲ見ヨ

關係內ノ海圖索引第百十ヲ見ヨ

關係內ノ海圖索引第百十一ヲ見ヨ

關係內ノ海圖索引第百十二ヲ見ヨ

關係內ノ海圖索引第百十三ヲ見ヨ

關係內ノ海圖索引第百十四ヲ見ヨ

關係內ノ海圖索引第百十五ヲ見ヨ

關係內ノ海圖索引第百十六ヲ見ヨ

關係內ノ海圖索引第百十七ヲ見ヨ

關係內ノ海圖索引第百十八ヲ見ヨ

關係內ノ海圖索引第百十九ヲ見ヨ

關係內ノ海圖索引第百二十ヲ見ヨ

關係內ノ海圖索引第百二十一ヲ見ヨ

關係內ノ海圖索引第百二十二ヲ見ヨ

關係內ノ海圖索引第百二十三ヲ見ヨ

關係內ノ海圖索引第百二十四ヲ見ヨ

關係內ノ海圖索引第百二十五ヲ見ヨ

關係內ノ海圖索引第百二十六ヲ見ヨ

關係內ノ海圖索引第百二十七ヲ見ヨ

關係內ノ海圖索引第百二十八ヲ見ヨ

關係內ノ海圖索引第百二十九ヲ見ヨ

關係內ノ海圖索引第百三十ヲ見ヨ

關係內ノ海圖索引第百三十一ヲ見ヨ

關係內ノ海圖索引第百三十二ヲ見ヨ

關係內ノ海圖索引第百三十三ヲ見ヨ

關係內ノ海圖索引第百三十四ヲ見ヨ

關係內ノ海圖索引第百三十五ヲ見ヨ

關係內ノ海圖索引第百三十六ヲ見ヨ

關係內ノ海圖索引第百三十七ヲ見ヨ

關係內ノ海圖索引第百三十八ヲ見ヨ

關係內ノ海圖索引第百三十九ヲ見ヨ

關係內ノ海圖索引第百四十ヲ見ヨ

關係內ノ海圖索引第百四十一ヲ見ヨ

關係內ノ海圖索引第百四十二ヲ見ヨ

關係內ノ海圖索引第百四十三ヲ見ヨ

關係內ノ海圖索引第百四十四ヲ見ヨ

關係內ノ海圖索引第百四十五ヲ見ヨ

關係內ノ海圖索引第百四十六ヲ見ヨ

關係內ノ海圖索引第百四十七ヲ見ヨ

關係內ノ海圖索引第百四十八ヲ見ヨ

關係內ノ海圖索引第百四十九ヲ見ヨ

關係內ノ海圖索引第百五十ヲ見ヨ

關係內ノ海圖索引第百五十一ヲ見ヨ

關係內ノ海圖索引第百五十二ヲ見ヨ

關係內ノ海圖索引第百五十三ヲ見ヨ

關係內ノ海圖索引第百五十四ヲ見ヨ

關係內ノ海圖索引第百五十五ヲ見ヨ

關係內ノ海圖索引第百五十六ヲ見ヨ

關係內ノ海圖索引第百五十七ヲ見ヨ

關係內ノ海圖索引第百五十八ヲ見ヨ

關係內ノ海圖索引第百五十九ヲ見ヨ

關係內ノ海圖索引第百六十ヲ見ヨ

關係內ノ海圖索引第百六十一ヲ見ヨ

關係內ノ海圖索引第百六十二ヲ見ヨ

關係內ノ海圖索引第百六十三ヲ見ヨ

關係內ノ海圖索引第百六十四ヲ見ヨ

關係內ノ海圖索引第百六十五ヲ見ヨ

關係內ノ海圖索引第百六十六ヲ見ヨ

關係內ノ海圖索引第百六十七ヲ見ヨ

關係內ノ海圖索引第百六十八ヲ見ヨ

關係內ノ海圖索引第百六十九ヲ見ヨ

關係內ノ海圖索引第百七十ヲ見ヨ

關係內ノ海圖索引第百七十一ヲ見ヨ

關係內ノ海圖索引第百七十二ヲ見ヨ

關係內ノ海圖索引第百七十三ヲ見ヨ

關係內ノ海圖索引第百七十四ヲ見ヨ

關係內ノ海圖索引第百七十五ヲ見ヨ

關係內ノ海圖索引第百七十六ヲ見ヨ

關係內ノ海圖索引第百七十七ヲ見ヨ

關係內ノ海圖索引第百七十八ヲ見ヨ

關係內ノ海圖索引第百七十九ヲ見ヨ

關係內ノ海圖索引第百八十ヲ見ヨ

關係內ノ海圖索引第百八十一ヲ見ヨ

關係內ノ海圖索引第百八十二ヲ見ヨ

關係內ノ海圖索引第百八十三ヲ見ヨ

關係內ノ海圖索引第百八十四ヲ見ヨ

關係內ノ海圖索引第百八十五ヲ見ヨ

關係內ノ海圖索引第百八十六ヲ見ヨ

關係內ノ海圖索引第百八十七ヲ見ヨ

關係內ノ海圖索引第百八十八ヲ見ヨ

關係內ノ海圖索引第百八十九ヲ見ヨ

關係內ノ海圖索引第百九十ヲ見ヨ

關係內ノ海圖索引第百九十一ヲ見ヨ

關係內ノ海圖索引第百九十二ヲ見ヨ

關係內ノ海圖索引第百九十三ヲ見ヨ

關係內ノ海圖索引第百九十四ヲ見ヨ

關係內ノ海圖索引第百九十五ヲ見ヨ

關係內ノ海圖索引第百九十六ヲ見ヨ

關係內ノ海圖索引第百九十七ヲ見ヨ

關係內ノ海圖索引第百九十八ヲ見ヨ

關係內ノ海圖索引第百九十九ヲ見ヨ

關係內ノ海圖索引第二百ヲ見ヨ

關係內ノ海圖索引第二百一ヲ見ヨ

關係內ノ海圖索引第二百二ヲ見ヨ

關係內ノ海圖索引第二百三ヲ見ヨ

關係內ノ海圖索引第二百四ヲ見ヨ

關係內ノ海圖索引第二百五ヲ見ヨ

關係內ノ海圖索引第二百六ヲ見ヨ

關係內ノ海圖索引第二百七ヲ見ヨ

關係內ノ海圖索引第二百八ヲ見ヨ

關係內ノ海圖索引第二百九ヲ見ヨ

關係內ノ海圖索引第二百十ヲ見ヨ

關係內ノ海圖索引第二百十一ヲ見ヨ

關係內ノ海圖索引第二百十二ヲ見ヨ

關係內ノ海圖索引第二百十三ヲ見ヨ

關係內ノ海圖索引第二百十四ヲ見ヨ

關係內ノ海圖索引第二百十五ヲ見ヨ

關係內ノ海圖索引第二百十六ヲ見ヨ

關係內ノ海圖索引第二百十七ヲ見ヨ

關係內ノ海圖索引第二百十八ヲ見ヨ

關係內ノ海圖索引第二百十九ヲ見ヨ

關係內ノ海圖索引第二百二十ヲ見ヨ

關係內ノ海圖索引第二百二十一ヲ見ヨ

關係內ノ海圖索引第二百二十二ヲ見ヨ

關係內ノ海圖索引第二百二十三ヲ見ヨ

關係內ノ海圖索引第二百二十四ヲ見ヨ

關係內ノ海圖索引第二百二十五ヲ見ヨ

關係內ノ海圖索引第二百二十六ヲ見ヨ

關係內ノ海圖索引第二百二十七ヲ見ヨ

關係內ノ海圖索引第二百二十八ヲ見ヨ

關係內ノ海圖索引第二百二十九ヲ見ヨ

關係內ノ海圖索引第二百三十ヲ見ヨ

關係內ノ海圖索引第二百三十一ヲ見ヨ

關係內ノ海圖索引第二百三十二ヲ見ヨ

關係內ノ海圖索引第二百三十三ヲ見ヨ

關係內ノ海圖索引第二百三十四ヲ見ヨ

關係內ノ海圖索引第二百三十五ヲ見ヨ

關係內ノ海圖索引第二百三十六ヲ見ヨ

關係內ノ海圖索引第二百三十七ヲ見ヨ

關係內ノ海圖索引第二百三十八ヲ見ヨ

關係內ノ海圖索引第二百三十九ヲ見ヨ

關係內ノ海圖索引第二百四十ヲ見ヨ

關係內ノ海圖索引第二百四十一ヲ見ヨ

關係內ノ海圖索引第二百四十二ヲ見ヨ

關係內ノ海圖索引第二百四十三ヲ見ヨ

關係內ノ海圖索引第二百四十四ヲ見ヨ

關係內ノ海圖索引第二百四十五ヲ見ヨ

關係內ノ海圖索引第二百四十六ヲ見ヨ

關係內ノ海圖索引第二百四十七ヲ見ヨ

關係內ノ海圖索引第二百四十八ヲ見ヨ

關係內ノ海圖索引第二百四十九ヲ見ヨ

關係內ノ海圖索引第二百五十ヲ見ヨ

關係內ノ海圖索引第二百五十一ヲ見ヨ

關係內ノ海圖索引第二百五十二ヲ見ヨ

關係內ノ海圖索引第二百五十三ヲ見ヨ

關係內ノ海圖索引第二百五十四ヲ見ヨ

關係內ノ海圖索引第二百五十五ヲ見ヨ

關係內ノ海圖索引第二百五十六ヲ見ヨ

關係內ノ海圖索引第二百五十七ヲ見ヨ

關係內ノ海圖索引第二百五十八ヲ見ヨ

關係內ノ海圖索引第二百五十九ヲ見ヨ

關係內ノ海圖索引第二百六十ヲ見ヨ

關係內ノ海圖索引第二百六十一ヲ見ヨ

關係內ノ海圖索引第二百六十二ヲ見ヨ

關係內ノ海圖索引第二百六十三ヲ見ヨ

關係內ノ海圖索引第二百六十四ヲ見ヨ

關係內ノ海圖索引第二百六十五ヲ見ヨ

關係內ノ海圖索引第二百六十六ヲ見ヨ

關係內ノ海圖索引第二百六十七ヲ見ヨ

關係內ノ海圖索引第二百六十八ヲ見ヨ

關係內ノ海圖索引第二百六十九ヲ見ヨ

關係內ノ海圖索引第二百七十ヲ見ヨ

關係內ノ海圖索引第二百七十一ヲ見ヨ

關係內ノ海圖索引第二百七十二ヲ見ヨ

關係內ノ海圖索引第二百七十三ヲ見ヨ

關係內ノ海圖索引第二百七十四ヲ見ヨ

關係內ノ海圖索引第二百七十五ヲ見ヨ

關係內ノ海圖索引第二百七十六ヲ見ヨ

關係內ノ海圖索引第二百七十七ヲ見ヨ

關係內ノ海圖索引第二百七十八ヲ見ヨ

關係內ノ海圖索引第二百七十九ヲ見ヨ

關係內ノ海圖索引第二百八十ヲ見ヨ

關係內ノ海圖索引第二百八十一ヲ見ヨ

關係內ノ海圖索引第二百八十二ヲ見ヨ

關係內ノ海圖索引第二百八十三ヲ見ヨ

關係內ノ海圖索引第二百八十四ヲ見ヨ

關係內ノ海圖索引第二百八十五ヲ見ヨ

關係內ノ海圖索引第二百八十六ヲ見ヨ

關係內ノ海圖索引第二百八十七ヲ見ヨ

關係內ノ海圖索引第二百八十八ヲ見ヨ

關係內ノ海圖索引第二百八十九ヲ見ヨ

關係內ノ海圖索引第二百九十ヲ見ヨ

關係內ノ海圖索引第二百九十一ヲ見ヨ

關係內ノ海圖索引第二百九十二ヲ見ヨ

關係內ノ海圖索引第二百九十三ヲ見ヨ

關係內ノ海圖索引第二百九十四ヲ見ヨ

關係內ノ海圖索引第二百九十五ヲ見ヨ

關係內ノ海圖索引第二百九十六ヲ見ヨ

關係內ノ海圖索引第二百九十七ヲ見ヨ

關係內ノ海圖索引第二百九十八ヲ見ヨ

關係內ノ海圖索引第二百九十九ヲ見ヨ

關係內ノ海圖索引第三百ヲ見ヨ

關係內ノ海圖索引第三百一ヲ見ヨ

關係內ノ海圖索引第三百二ヲ見ヨ

關係內ノ海圖索引第三百三ヲ見ヨ

關係內ノ海圖索引第三百四ヲ見ヨ

關係內ノ海圖索引第三百五ヲ見ヨ

關係內ノ海圖索引第三百六ヲ見ヨ

關係內ノ海圖索引第三百七ヲ見ヨ

關係內ノ海圖索引第三百八ヲ見ヨ

關係內ノ海圖索引第三百九ヲ見ヨ

關係內ノ海圖索引第三百十ヲ見ヨ

關係內ノ海圖索引第三百十一ヲ見ヨ

關係內ノ海圖索引第三百十二ヲ見ヨ

關係內ノ海圖索引第三百十三ヲ見ヨ

關係內ノ海圖索引第三百十四ヲ見ヨ

關係內ノ海圖索引第三百十五ヲ見ヨ

關係內ノ海圖索引第三百十六ヲ見ヨ

關係內ノ海圖索引第三百十七ヲ見ヨ

關係內ノ海圖索引第三百十八ヲ見ヨ

關係內ノ海圖索引第三百十九ヲ見ヨ

關係內ノ海圖索引第三百二十ヲ見ヨ

關係內ノ海圖索引第三百二十一ヲ見ヨ

關係內ノ海圖索引第三百二十二ヲ見ヨ

關係內ノ海圖索引第三百二十三ヲ見ヨ

關係內ノ海圖索引第三百二十四ヲ見ヨ

關係內ノ海圖索引第三百二十五ヲ見ヨ

關係內ノ海圖索引第三百二十六ヲ見ヨ

關係內ノ海圖索引第三百二十七ヲ見ヨ

關係內ノ海圖索引第三百二十八ヲ見ヨ

關係內ノ海圖索引第三百二十九ヲ見ヨ

關係內ノ海圖索引第三百三十ヲ見ヨ

關係內ノ海圖索引第三百三十一ヲ見ヨ

關係內ノ海圖索引第三百三十二ヲ見ヨ

關係內ノ海圖索引第三百三十三ヲ見ヨ

關係內ノ海圖索引第三百三十四ヲ見ヨ

關係內ノ海圖索引第三百三十五ヲ見ヨ

關係內ノ海圖索引第三百三十六ヲ見ヨ

關係內ノ海圖索引第三百三十七ヲ見ヨ

關係內ノ海圖索引第三百三十八ヲ見ヨ

關係內ノ海圖索引第三百三十九ヲ見ヨ

關係內ノ海圖索引第三百四十ヲ見ヨ

關係內ノ海圖索引第三百四十一ヲ見ヨ

關係內ノ海圖索引第三百四十二ヲ見ヨ

關係內ノ海圖索引第三百四十三ヲ見ヨ

關係內ノ海圖索引第三百四十四ヲ見ヨ

第十四　北太平洋南西部

海圖索引 第十四

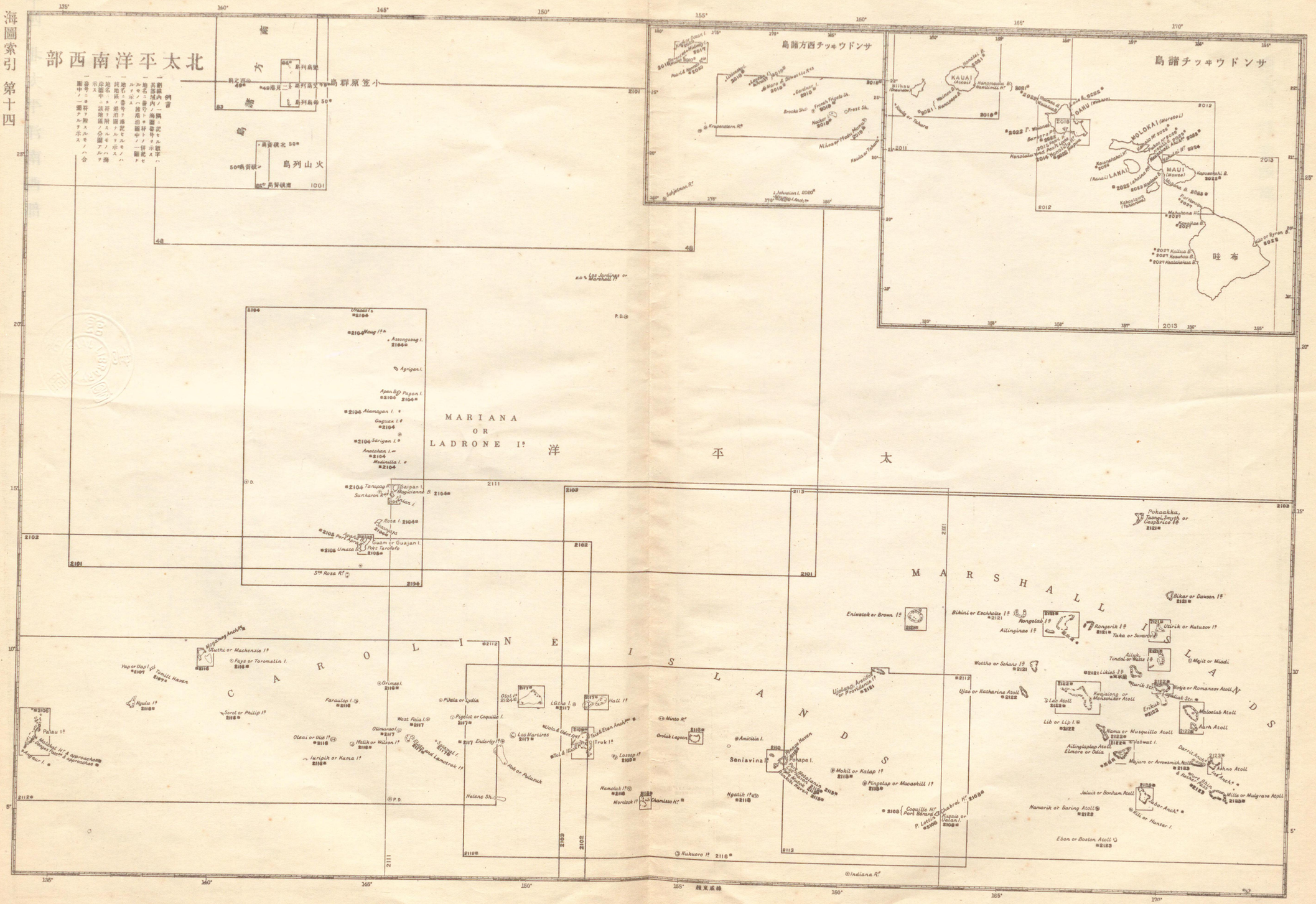
北太平洋南西部
例言
一 劃線内ノ一隅ニ記セル數字ハ其部域内ノ海圖番号ヲ示ス
一 地名ニ番号ト符トノ併記セルモノハ諸港沿圖中ノ一圖ナルヲ示ス
一 地名ニ番号ヲ添記セルモノハ該地區ノ港沿圖ナルヲ示ス
一 地名ニ符ヲ附スルモノハ海岸圖中ニ該地區ノ分圖アルヲ示ス
一 番号ニ符ヲ附スルモノハ合圖中ノ一圖ナルヲ示ス
南方諸島
小笠原群島
火山列島
サンドウヰッチ西方諸島
サンドウヰッチ諸島
KAUAI
OAHU
MOLOKAI
MAUI
LANAI
哇布
MARIANA OR LADRONE Is
太平洋
MARSHALL ISLANDS
CAROLINE ISLANDS
Los Jardines or Marshall Is
Saipan I.
Guam or Guajan I.
Port Tarofofo
Sta Rosa Rf
Seniavina Is
Ponape I.
Truk Is
Ujelang Arecifos or Providence Is
Eniwetok or Brown Is
Bikini or Eschholtz Is
Rongelab Is
Ailinginae Is
Rongerik Is
Utirik or Kutusov Is
Taka or Suvarov
Wotho or Schanz Is
Ujae or Katharine Atoll
Lib or Lip I.
Namu or Musquillo Atoll
Ailinglaplap Atoll
Elmore or Odia
Majuro or Arrowsmith Atoll
Jaluit or Bonham Atoll
Namorik or Baring Atoll
Ebon or Boston Atoll
Mille or Mulgrave Atoll
Kili or Hunter I.
Pokaakku, Taongi, Smyth or Gasparico Is
Bikar or Dawson Is
Mejit or Miadi
Wotje or Romanzov Atoll
Maloelab Atoll
Aurh Atoll
Ashno Atoll
Indiana Rf
Nukuoro Is
Helene Sh.
Hok or Pulusuk
Enderby Is
Los Martires
Pigelot or Coquille I.
Pikela or Lydia
Grimes I.
Faraulep I.
Olimarao I.
Ifalik or Wilson Is
Iuripik or Kama Is
Oleai or Ulie Is
Palau Is
Yap or Uap I.
Tomili Haven
Ngulu Is
Sorol or Philip Is
Mogameg Anch.
Ulithi or Mackenzie Is
Fays or Toromelin I.
Angaur I.
Malakal Hr & approaches
Koror Hr & approaches
Ngatik Is
Mokil or Kalap Is
Pingelap or Macaskill Is
Coquille Hr
Port Bérard
Kusaie or Ualan I.
Ebon or Boston Atoll
Namorik or Baring Atoll
Jabor Anch.
Kili or Hunter I.
Mille or Mulgrave Atoll
Ashno Atoll
Darrit Anch.
Port Rhin & Reiher Pass
Ujelang Arecifos or Providence Is
Amicitia I.
Orolak Lagoon
Minto Rf
Hall Is
Lütke I.
Olot Is
Lossop Is
Namoluk Is
Morilock Is
Chamisso Hr
Ngatik Is
Mokil or Kalap Is
Pingelap or Macaskill Is
Kusaie or Ualan I.
Coquille Hr
Port Bérard
Kabrol Hr
Ujae or Katharine Atoll
Lib or Lip I.
Namu or Musquillo Atoll
Ailinglaplap Atoll
Elmore or Odia
Majuro or Arrowsmith Atoll
Jaluit or Bonham Atoll
Namorik or Baring Atoll
Ebon or Boston Atoll
Kili or Hunter I.
Jabor Anch.
Mille or Mulgrave Atoll
Ashno Atoll
Aurh Atoll
Maloelab Atoll
Wotje or Romanzov Atoll
Erikub
Kwajalong or Menschikov Atoll
Lae Atoll
Likieb Is
Ailuk, Tindal or Watts Is
Mejit or Miadi
Rurik Str.
Ujelang Arecifos or Providence Is
Eniwetok or Brown Is
Bikini or Eschholtz Is
Rongelab Is
Ailinginae Is
Rongerik Is
Taka or Suvarov
Utirik or Kutusov Is
Wotho or Schanz Is
Ujae or Katharine Atoll
Pokaakku, Taongi, Smyth or Gasparico Is
Bikar or Dawson Is
Nukuoro Is
Indiana Rf
Urasas I.
Mong Is
Assongsong I.
Agrigan I.
Apan Bp
Pagan I.
Alamagan I.
Guguan I.
Sarigan I.
Anatahan I.
Medinilla I.
Tanapag Rf
Sunharon Rf
Saipan I.
Magicienne B.
Rota I.
Guam or Guajan I.
Port Tarofofo
Umata B.
Sta Rosa Rf
Los Jardines or Marshall Is
P.D.
135°
140°
145°
150°
155°
160°
165°
170°
25°
20°
15°
10°
5°

第十五　南太平洋北西部

海圖索引 第十五

南太平洋北西部

列言
一 新線内ハ一萬二千哩ヲ數字ハ海圖索引第十二ヲ見ヨ
一 境界線内ハ海圖索引第十二ヲ見ヨ
一 ルオノハ諸島中ノ一團
地名ニ番號ヲ附セルモノハ番號ニ對應スル地名ノ一覽ヲ示ス
一 境界線ニ對應スル地名ニ番號ヲ附セルモノハ番號ニ對應スル地名ノ一覽ヲ示ス

新線内ハ海圖索引第十二ヲ見ヨ

ソロモン諸島

太平洋

CHOISEUL I.
ISABEL I.
Gower I.
Kilinailau Group
Simbo I.
Ranongga I.
Vangunu I.
Rendova
Marovo Str.
Roviana Str.
Kolombangara I.
Eddystone Rock
Vella Lavella I.
Bougainville Str.
Treasury Is.
Choiseul Bay
Faisi I.
Shortland Is.
Fauro I.
Bougainville I.
Buka I.
Carteret Is.
Mortlock Is.
Tasman I. or Nukumanu Atoll
Ontong Java or Lord Howe Is.
Nissan or Sir Charles Hardy I.
Green I.
Hermit Is.
Admiralty Is.
St Matthias
New Hanover
NEW IRELAND
NEW BRITAIN
SOLOMON Is
PAPUA OR NEW GUINEA
Louisiade Archipelago
Tagula I.
Rossel I.
Sudest or Yoda I.
Bellona I.
Rennell I.
CORAL SEA
Gaspar Str.
Indispensable Str.
Manning Str.
Florida Is.
Malaita I.
Ugi I.
Santa Ana I.
Santa Cruz I.
Duff Is.
Reef Is.
Torres or Vanua Is.
Vanua Lava I.
BANKS GROUP
Espiritu Santo I.
Aragh Aragh I.
NEW HEBRIDES
Efate or Sandwich I.
Eromanga I.
Aneityum I.
LOYALTY Is
Lifu I.
Mare I.
NEW CALEDONIA
Gilbert Is
Apamama I. & S. Pedro
Nonuti
Peacock Anch.
Enderbury I.
Orona
Arorai
Nanomea
Nanomana
Nui
ELLICE Is
Funafuti
Nukulailai
Nurakita
Rotuma I.
Uea or Wallis Is.
Horne Is.
Niuafou I.
Vanua Levu
Yasawa Group
Viti Levu
Kandavu
FIJI ISLANDS
Eastern Archipelago
TONGA OR FRIENDLY Is
Nomuka Group
Tongatabu
Vavau Group
Mt Keen I.
Gardner I.
Jarvis I.
Caprey Rf.
Holmes Rfs
Marion Rf.
Chesterfield Group
Frederick Rf.
Kent Rf.
Saumarez Rfs
Bellona Group
Mellish Rf. & Arch.
Lihou Rf. & Cays
Willis I.
Hunter I.
Matthew Rock
Middleton Reef
Elizabeth Reef
Lord Howe I.
Norfolk I.
Ball's Pyramid
Kermadec Is.
Sunday I.
Raoul I.
Macauley I.
Curtis I.
Meyer I.
Herald Is.
Mangonui
Auckland
Cape Maria van Diemen
North Cape
Three Kings Is.
Poor Knights
Great Barrier I.
Hauraki Gulf
Bay of Plenty
Mayor I.
White I.
Cuvier I.
Volkner Rocks
Whakatane
Gisborne
Hicks Bay
East Cape
Portland I.
Napier
Hawke Bay
Cape Kidnappers
Mahia Peninsula
Castle Point
Wellington
Cook Str.
Cape Palliser
Kapiti I.
Foxton
Wanganui
Manawatu
Taranaki
Mt Egmont
New Plymouth
Cape Egmont
Hawera
Patea
Waitara
Mokau
Kawhia
Aotea Harbour
Manukau Harbour
Waitemata Harbour
Auckland
Kaipara Harbour
Hokianga Harbour
Whangaroa Harbour
Bay of Islands
Whangarei Harbour
Mercury Bay
Tauranga
Whangaparaoa Bay
Port Nicholson
Port Underwood
Queen Charlotte Sound
Tasman Bay
Golden Bay
Farewell Spit
Cape Farewell
Westport
Greymouth
Hokitika
Bruce Bay
Jackson Bay
Preservation Inlet
Foveaux Str.
Stewart I.
Solander I.
Centre I.
Snares Is.
Auckland Is.
Campbell I.
Antipodes Is.
Bounty Is.
Chatham Is.
Pitt I.
Mangere I.
Rekohu
Waitangi
Port Hutt
Port Levy
Akaroa
Lyttelton
Banks Peninsula
Timaru
Oamaru
Moeraki
Otago Harbour
Dunedin
Taiaroa Head
Port Chalmers
Waikouaiti
Kaikoura Peninsula
Cape Campbell
Cape Palliser
Cape Turnagain
Cape Kidnappers
Mahia Peninsula
Gisborne
East Cape
Hicks Bay
Portland I.
Napier
Hawke Bay
Castle Point
Wellington
Cook Str.
Kapiti I.
Foxton
Wanganui
Manawatu
Taranaki
Mt Egmont
New Plymouth
Cape Egmont
Hawera
Patea
Waitara
Mokau
Kawhia
Aotea Harbour
Manukau Harbour
Waitemata Harbour
Auckland
Kaipara Harbour
Hokianga Harbour
Whangaroa Harbour
Bay of Islands
Whangarei Harbour
Mercury Bay
Tauranga
Whangaparaoa Bay
Port Nicholson
Port Underwood
Queen Charlotte Sound
Tasman Bay
Golden Bay
Farewell Spit
Cape Farewell
Westport
Greymouth
Hokitika
Bruce Bay
Jackson Bay
Preservation Inlet
Foveaux Str.
Stewart I.
Solander I.
Centre I.
Snares Is.
Auckland Is.
Campbell I.
Antipodes Is.
Bounty Is.
Chatham Is.
Pitt I.
Mangere I.
Rekohu
Waitangi
Port Hutt
Port Levy
Akaroa
Lyttelton
Banks Peninsula
Timaru
Oamaru
Moeraki
Otago Harbour
Dunedin
Taiaroa Head
Port Chalmers
Waikouaiti
Kaikoura Peninsula

第十六 印度洋北部

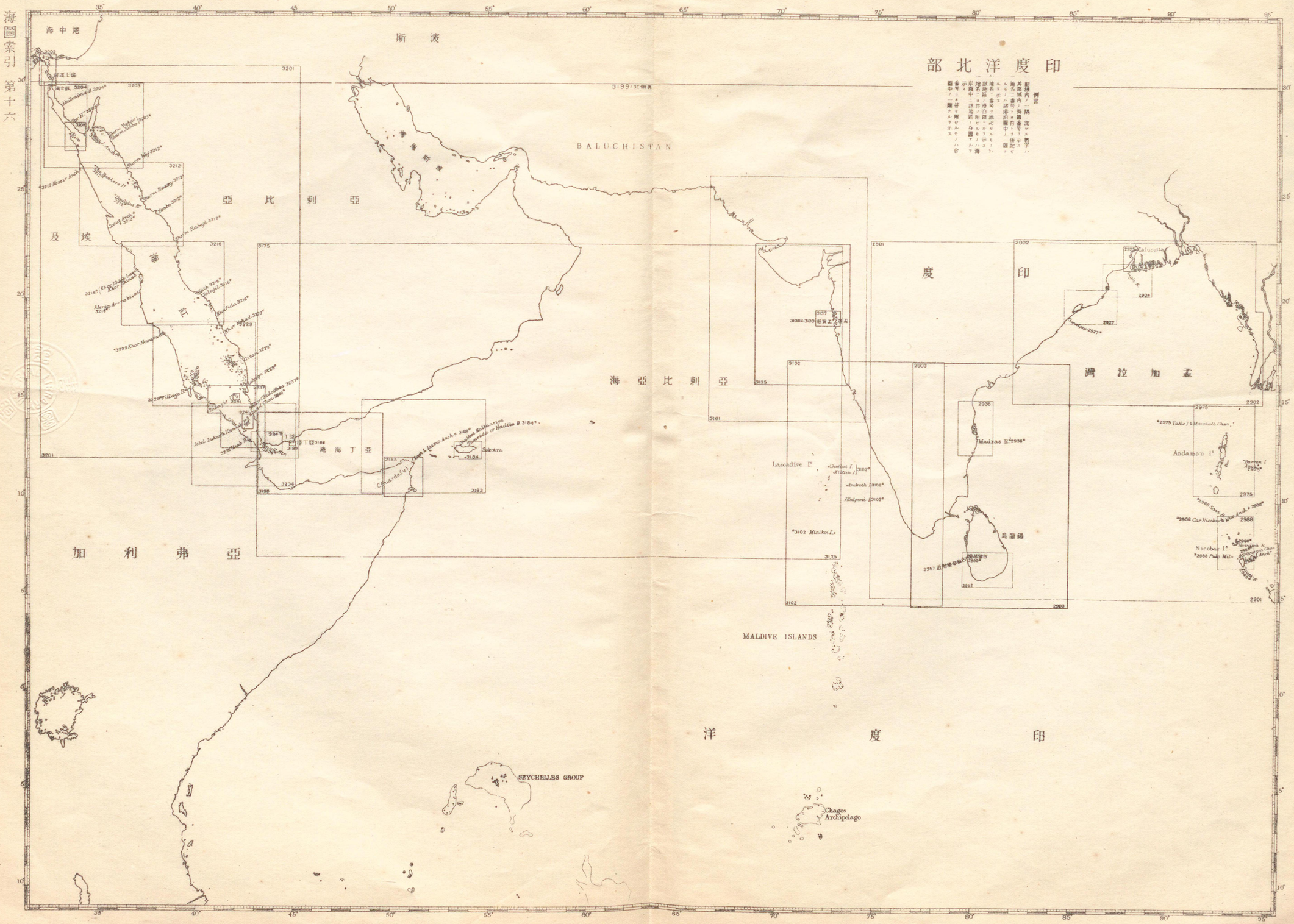
印度洋北部
例言
紅海
波斯
BALUCHISTAN
亞剌比亞
及埃
亞丁灣
亞剌比亞海
印度
孟加拉灣
Calcutta
Madras
Andaman I.
Nicobar I.
Laccadive I.
Minikoi I.
Sokotra
MALDIVE ISLANDS
SEYCHELLES GROUP
Chagos Archipelago
加利弗亞
印度洋

第十七　北米西岸第一

第一 北米西岸

太平洋

近附及島坡香晩

WASHINGTON

OREGON

CALIFORNIA

GULF OF CALIFORNIA

LOWER CALIFORNIA

BRITISH COLUMBIA

Queen Charlotte Sd.

Dixon Entrance

Hecate Str.

QUEEN CHARLOTTE ISLANDS

Graham I.

Moresby I.

Prince of Wales I.

Barrow I.

Chirikof I.

Juan de Fuca Strait

Admiralty Inlet

Puget Sd.

Columbia R.

Cape Flattery

Cape Blanco

Cape Mendocino

Point Conception

Point Loma

San Diego

Guadalupe I.

Alijos Rk.

Cedros I.

San Benito I.

Magdalena B.

Revilla Gigedo Is.

Socorro I.

Roca Partida

Clarion I.

Manzanillo

Acapulco

Salina Cruz

Tehuantepec

Tehuantepec G.

Panama

Gulf of Panama

Cape Corrientes

Cape San Lucas

Cape Blanco

Cape Mala

Cape Parina

Cape Blanco

Cape Mendocino

Point Conception

Point Loma

San Diego

Guadalupe I.

Alijos Rk.

Cedros I.

San Benito I.

Magdalena B.

Revilla Gigedo Is.

Socorro I.

Roca Partida

Clarion I.

Manzanillo

Acapulco

Salina Cruz

Tehuantepec

Tehuantepec G.

Panama

Gulf of Panama

Cape Corrientes

Cape San Lucas

Cape Blanco

Cape Mala

Cape Parina

第十八　北米西岸第二

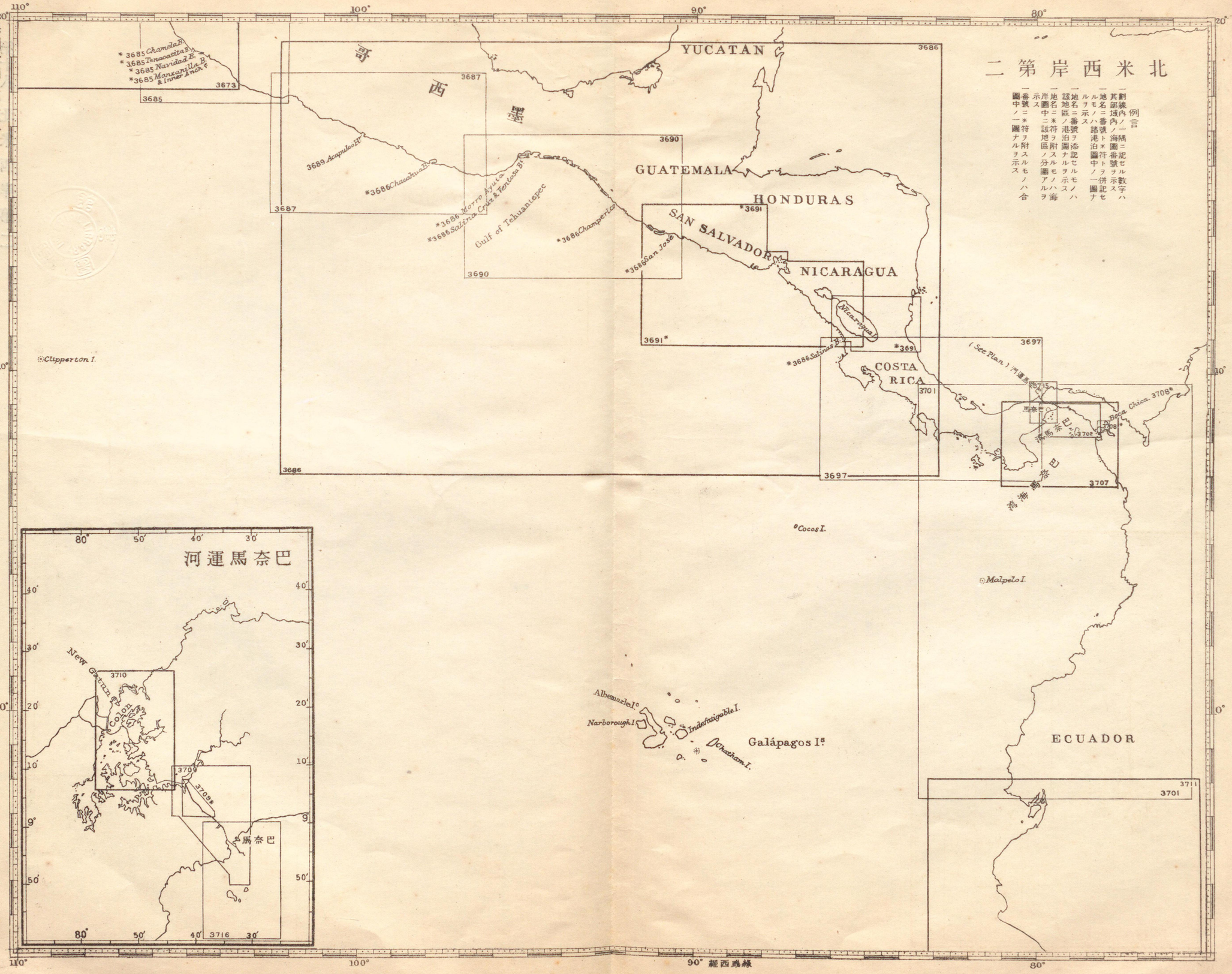
北米西岸第二
例言
一劃線內ノ一隅ニ記セル數字ハ其部域內ノ海圖番號ヲ示ス
一地名ニ番號ト＊符トヲ併記セルモノハ諸港泊圖中ノ一圖ナルヲ示ス
一地名ニ番號ヲ添記セルモノハ該地區ノ港泊圖ナルヲ示ス
一地名ニ＊符ヲ附スルモノハ海岸圖中ニ該地區ノ分圖アルヲ示ス
一番號ニ＊符ヲ附スルモノハ合圖中ノ一圖ナルヲ示ス
YUCATAN
GUATEMALA
HONDURAS
SAN SALVADOR
NICARAGUA
COSTA RICA
ECUADOR
Galápagos Is
Albemarle I.
Narborough I.
Indefatigable I.
Chatham I.
Cocos I.
Malpelo I.
Clipperton I.
Gulf of Tehuantepec
Boca Chica
(See Plan)
巴奈馬海灣
巴奈馬運河
New Gatun
Colon
巴奈馬
緑西經

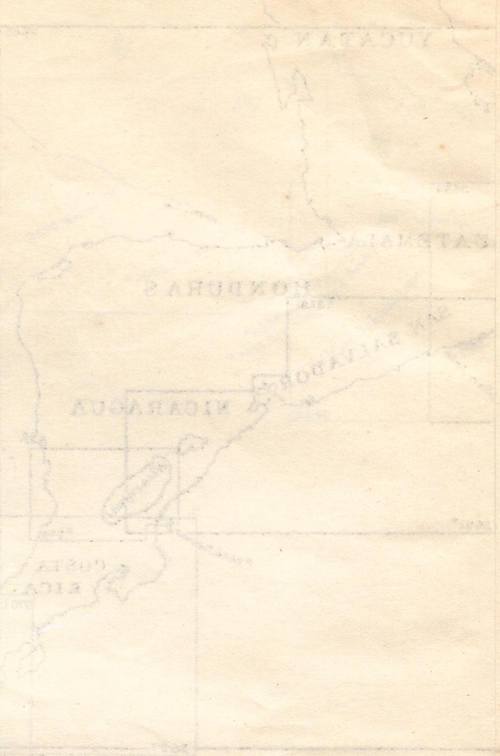

刊行水路誌索引圖

二重線以内ハ第一區海圖區域ヲ示ス

大正十一年二月二十三日發行
大正十一年二月二十一日印刷

印刷者　水路部
發行者　水路部

無代價

水
水-27
1200501867368