

7

新教育教科書

高等小學校用

地理

四

中華書局印行



用員教備案教有另書函

攝生必讀

肺病療養法

著者本經驗心得。參以歐美新法。通俗肺病諸節。均不要領。救濟防護。消滅等種種方法。均詳述無遺。

●全一冊
▲定價二角半

神經衰弱療養法

是編不偏重藥物。與學理。語語本諸實驗。以自然作用為歸。患此危症者。依書行之。即能收自療之奇效。

●全一冊
▲定價二角

強健身心法

一冊三角五分

強健身心之秘術。無不分門別類。詳為說明。實為攝生家之南針。

結婚論

一冊二角

本編參酌舊時習尚。採列名人紀載。闡理抉弊。精確靡倫。

衛生學寶鑑

一冊六角

敘述武士道衛生法。衛生自修法。健腦強記法。眼之攝生及運動法。長壽術等種種妙法。為學生衛生之秘圖。

AG
G624.45
34

1 新教育高等小學地理教科書

新教育高等小學地理 第四冊

目次

第一	東沙西沙兩羣島	一	教學時數
第二	海鹽 水產	一	
第三	南嶺中之森林	一	
第四	梧州與肇慶	一	
第五	桂林與南寧	一	
第六	西南邊防要地	二	
第七	貴州之富源及交通	一	
第八	西南諸省之苗族	一	
第九	川邊	二	
第十	西藏之物產與商埠	二	



第十一	新疆省之住民與都會	二
第十二	沙漠中之河流湖泊	一
第十三	歸綏 張家口 承德	二
第十四	東三省之富源與日本	二
第十五	東北割讓地及邊防要隘	二
第十六	括論一	二
第十七	括論二	二
第十八	括論三	二
第十九	括論四	二
第二十	括論五	二

新教育高等小學地理 第四冊

第一 東沙西沙兩羣島

東沙羣島，在廣州東南海中；海產甚盛，閩粵漁戶，多往捕魚，粵諺：「發財趁東沙。」即指此也。清末，日本人西澤氏強占此島，改名西澤，盡力經營，不許我國漁戶登岸；幾經交涉，始償銀十三萬兩收回之。



西沙羣島在東沙羣島之西南

島數凡三四十，大小不一，東西相距數百里；盛產椰子，漁船亦多聚集其間。中有特里屯島，為現在我國最南之領土。

第二 海鹽 水產

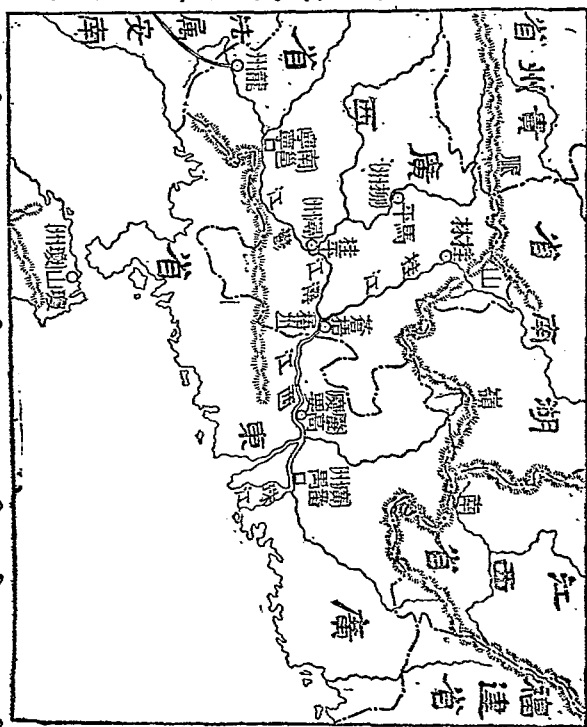
我國食鹽，除『井鹽』『池鹽』外，沿海七省，均產『海鹽』；尤以長蘆、兩淮，兩浙所產為最富。民間食鹽，概歸政府專賣，故鹽稅為國家歲入之一大宗。民國二年後，鹽稅為外債擔保品，鹽政亦由外人稽核。水產以海參——產於黃海——燕窩、鮑魚、江瑤柱——皆產於東海、南海——等為最著；大川巨澤，鱗介之族亦富。惜除少數漁業公司外，采捕都用舊法，而儲藏裝置之法，又不及外人；由是日本南洋之貨，每年有巨額之輸入。

第三 南嶺中之森林

我國古時，保護森林之法，至為詳密。後世其制漸失，以至近時山地多

半荒廢，水旱之災時作；而建築製造之材，亦多需外洋輸入矣。

我國木材之出產地，除東三省最著名外，南嶺山脈中，如貴州，湖南，江西，福建，廣東，廣西諸省，皆有森林，或為樟，或為榕，或為松，杉，或為樺，栲，即以兩粵論，廣東之瓊州島，廣西之桂林，桂平，馬平一帶，



(舊桂林、潯州、柳州三府屬)均產大材。然但知採伐，而不事種植，前途更爲可憂。故造林之業，亟宜提倡講求。

第四 梧州與肇慶

兩粵之咽喉，在廣西省境者，曰梧州（蒼梧）；在廣東省境者，曰肇慶（高要）。

梧州爲廣西省第一商埠，地當潯、桂兩江會口。下游通廣州，有汽船往來；上游接雲南、貴州。省境百貨之轉輸，悉以此地爲樞紐。城依山面江，居民或設肆水濱，或結廬山麓。尤奇者曰簾，——浮於水面，上築樓閣，隨流高低，有費至數萬金者。

肇慶當溯西江往廣西之要道，多巨商大賈，木材及海產之貿易頗盛。城內路政不治，大雨時往往水深沒脛。

第五 桂林與南寧

桂林，廣西之舊省會；南寧（邕寧），廣西之新省會也。

桂林控湖南廣西之咽喉，爲長江珠江二流域間關鍵之一，故昔時於此設省會。又循桂江南行，可至蒼梧，故與廣東貿易頗盛。

南寧據鬱江航路中心，爲廣西第二商埠。其輸入品爲石油及棉布等，輸出品爲本省西方及雲南省之各種土產。民國三年，以對外關係，西下龍州，桂林不如南寧之便，遂遷省會於此；而法人之鐵路線，又有展長至南寧之議矣。

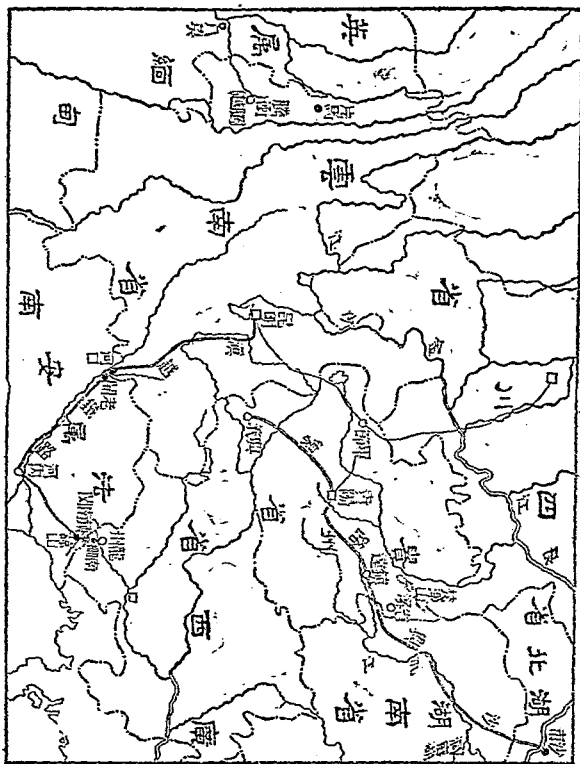
第六 西南邊防要地

我國西南邊防要地有三：曰龍州，曰河口，曰騰越（騰衝）。

龍州在廣西西南境。其南有鎮南關，距法屬安南首府河內，不過三百餘里。關內有南柵，關外有諒山，形勢本相聯絡。然諒山已割歸法屬；而法人所築之鐵路，又經鎮南關而直抵龍州矣。

河口在雲南
 南境，與安南
 之老開隔河
 相望。滇越鐵
 路由此入境，
 直達昆明，沿
 線營壘望樓
 相連，皆法
 人所築也。
 騰越在雲南
 西境，自英屬
 緬甸之八莫東來，騰越首當其衝。其北片馬，英人曾藉口劃界，進駐重

圖 路 大 省 各 南 西



重

兵，成爲外交上一問題。

第七 貴州之富源及交通

貴州省雖僻處西南，而物產甚富；有茶、麥、甘蔗、樟腦、皮革等土產；紙、燭、皂、玻璃等製造之原料，亦極豐饒。

礦產：種類甚多，水銀尤富；產地由西南而東北，連屬成帶。省溪縣北之梵淨山，周凡八百餘里，蘊藏之礦物，經西人勘驗，不下十餘種。

貴州省之交通：東部之鎮遠爲入沅江，通洞庭之要道；西部之畢節爲本省與四川、雲南驛道之會合點。將來沙興鐵路——沙市、興義間——築成，省境貨物之運輸必較便利。

第八 西南諸省之苗族

苗族之分布，以貴州爲最多，而鄰近之四川、雲南、湖南、廣西諸省次之。其性質純樸而和平，多業農，亦有從事牧畜者。言語甚簡單，風俗習慣，

頗異漢族；至近世則漸與漢族同化，通漢語，知漢文，且商賈往來，貿易不絕。

西南諸省苗族聚居之地，明代設「土司」治之，行政與漢地州縣異制。清以後，陸續改土歸流，今則僅雲南、貴州、廣西三省，尚有少數「土司」而已。

第九 川邊

川邊，介四川、西藏間，其地本有為番酋據守者，有為土司世襲者，有賞給達賴喇嘛者，不易施行政治。後因西藏多事，清政府逐漸改土歸流，設縣為治。民國之初，英人圖藏日急，乃建此特別區域。

川邊及西藏略圖



川邊面積甚廣，富於森林及金礦，金沙。住民則極少——平均每方里僅得一人——，然性質暴悍，且多迷信。清時官吏蒞其地者，恆因循爲政，不知講求教養之法；蠢動則用兵力征伐，事平又無善後遠謀。故住民習俗，至今猶多仍其舊。

川邊山高谷深，交通不便。山谷間多設鐵索橋，繩索橋以通往來，而瀘定橋最爲著名。

第十 西藏之物產與商埠

西藏周繞崇山峻嶺，爲世界第一高原。然蘊藏礦物極富，最著者爲金、鐵、水銀、硼砂；山水又往往滙爲鹽池，所產之鹽多輸出印度。家畜以犛牛爲主，性馴力大，能負重渡急流，登高山；在峻嶺深谷中運輸貨物，非此不可；藏人極重視之，猶蒙人之重視駱駝也。

西藏之商埠有三：曰江孜，曰亞東，曰加托克。亞東附近有靖西關，爲印

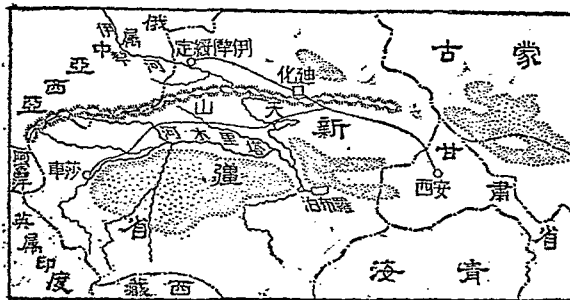
藏間往來必經之道。加托克則北通新疆，西通印度，阿富汗，波斯，夏季貿易頗盛。

第十一 新疆省之住民與都會

新疆省住民：蒙古族居天山之北，回族居天山之南，滿族多清代西征時戍卒之後裔，漢族則散布各地。外人之僑居者，有俄，中央亞細亞，印度，阿富汗，波斯，猶太諸種族，服裝互殊，言語亦各不同。全省面積極廣，而人口甚稀，移民開墾，實為我國調劑人口開發地利之急務。

新疆之省會曰迪化。自迪化西行至伊犁（綏定），地瀕伊犁河，為天山北路最肥沃

新疆省大略圖



之區；漢人居此墾闢者甚多。自迪化西南行至莎車，南通印度，西通阿富汗；從前海道未開之時，爲東西交通之樞紐。

第十二 沙漠中之河流湖泊

我國西北部有大沙漠，自西南而東北，綿亙新疆蒙古境內。此沙漠中多內陸河，瀕爲湖泊；新疆之塔里木河及羅布泊，其最著者也。

塔里木河有多源，合流入羅布泊，全長約三千七百里，大半經行沙漠中。沙性易潰，故河道遷徙不常。其上游土地肥沃，農產甚富。羅布泊面積甚廣，水量則淺，其位置亦常變遷。至蒙古沙漠中，內陸河亦多，但少終年瀦水者；大雨之後，一片汪洋，不久即乾涸也。

第十三 歸綏 張家口 承德

歸綏爲綏遠特別區域之首縣。其西自包頭鎮起，至甘肅寧夏縣止；黃河水勢平穩，可以通航；西路皮毛，均由此道運至歸綏，轉輸天津，故商

務殷繁。將來夏綏鐵路告成後，當益發達。

張家口現設張北縣治，為察哈

爾特別區域之首縣。地扼京綏

鐵路中點，且有長途汽車，北通

庫倫，為本部與蒙古間第一商

場。商貨北往，多茶磚，棉布，糖，茶；

南來，多駱駝，牛，馬，皮，毛。

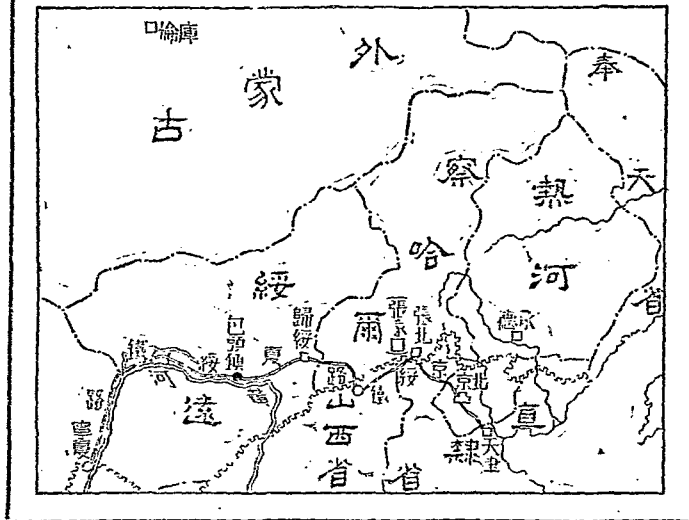
承德為熱河特別區域之首縣；

有『避暑山莊』，最著名。

熱，察，綏，三特別區域，合舊時內

蒙古東部，及直隸，山西北部而

圖 域 區 別 特 三



成其地草原廣大，土質肥沃，不僅宜於牧畜，且利於墾植。內地之居民，已有前往耕種者，然為數不甚衆多，荒地尚極廣也。

廣也。 衆多，荒地尚極

第十四

東三省

之富源

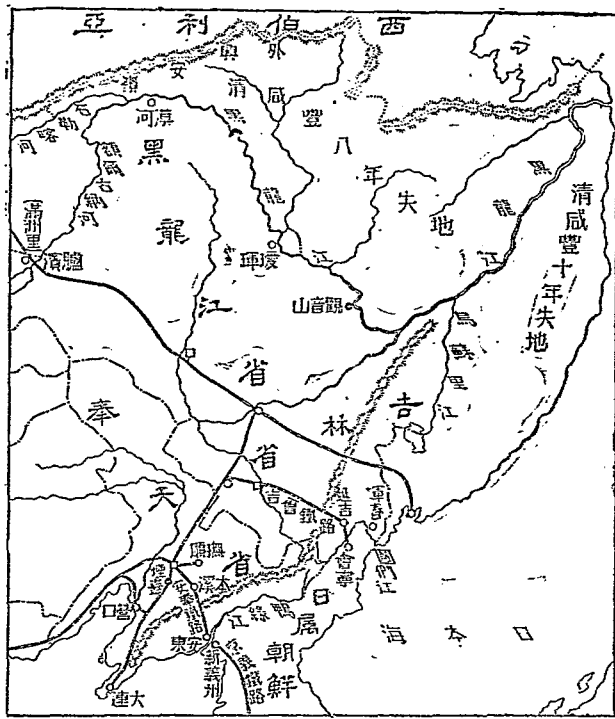
與日本

東三省地味甚

肥沃，自開放召

墾以來，農產極

東三省大勢圖



豐；而尤以大豆爲最，每年由大連、營口兩口輸出者，多至一千九百餘萬石。山中林木叢密；除長白山森林而論，著名之大窩集已有四十餘處，所占面積約三十萬方里。安東有鴨綠採木公司，爲中日合辦。礦亦極富：我國自辦者，僅漠河、觀音山……等金礦，而奉天之撫順、本溪、煙臺……等煤礦，則均爲日人所開採。近年來屢次訂約，屢次借債，東三省煤鐵金礦及森林開採之權，又大半落於日人之手。

第十五 東北割讓地及邊防要隘

我國東北舊疆，東瀕海，北抵外興安嶺。民國前五十四年——咸豐八年——將黑龍江以北，外興安嶺以南之地，割與俄。民國前五十二年——咸豐十年——復割烏蘇里江以東之地與俄。於是東北一隅無瀕海之地矣。

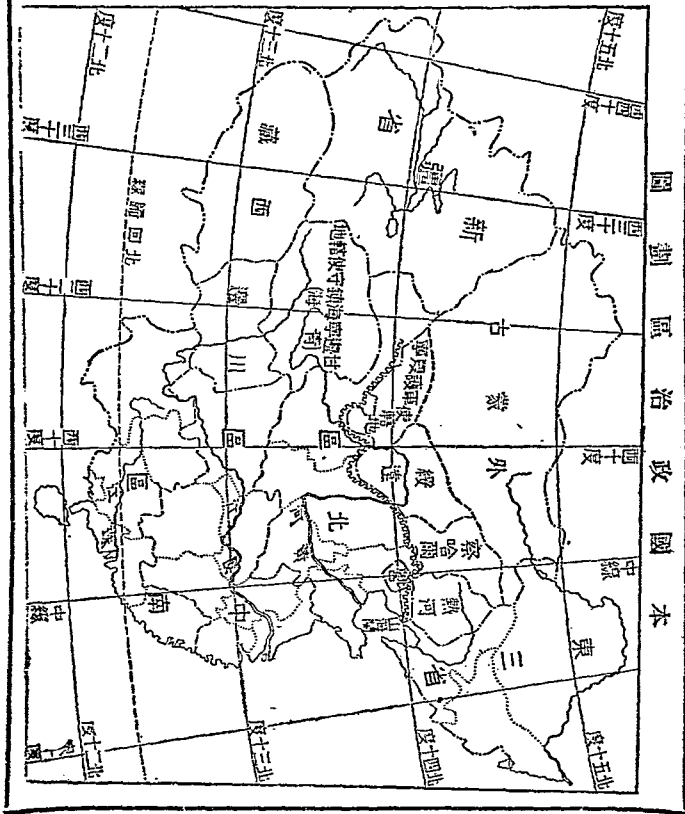
東北邊防重地有五：曰瓊瑋，據黑龍江航路中心，曰臚濱（滿洲里），

當西伯利亞鐵路入境之衝。——均我國與西伯利亞間要隘也。曰瓊春，扼圖們江下游。曰延吉，爲吉會鐵路（抵借日債）所經。曰安東，據安奉，京義鐵路接軌處。——均我國與日屬朝鮮間要隘也。而臚濱，安東，形勢尤爲重要。

第十六 括論一

世界各大國之領土，或分離不相連屬，或荒寒苦瘠，若土壤膏腴，氣候比較適宜，且聯合爲廣大之地域，如我中華民國者，蓋不可多得也。我國政治區域：首爲京兆；行省凡二十有二。本部十八省中，有北區六省，直隸，山東，山西，河南，陝西，甘肅是也；中區七省，江蘇，浙江，安徽，江西，湖北，湖南，四川是也；南區五省，福建，廣東，廣西，雲南，貴州是也。東北爲東三省，奉天，吉林，黑龍江是也。西北則僅新疆一省。若外蒙古，西藏，青海三地，今尙未改行省。青海近劃爲甘邊，寧海鎮守使轄地。

特別區域凡
 四：介於外蒙
 古及北區諸
 省間者，自東
 而西，曰熱河，
 曰察哈爾，曰
 綏遠。其綏遠
 之西，則為寧
 夏護軍使轄
 地。曰川邊，在
 四川省與西
 藏之間。

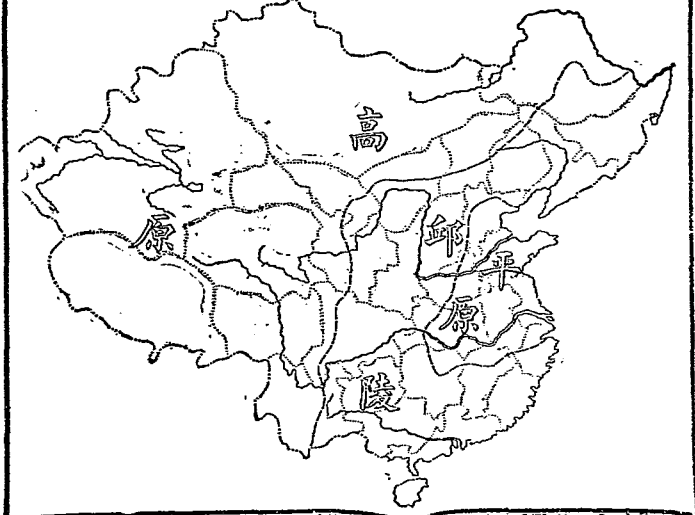


第十七 括論二

我國東南濱海，西北多山，故地勢在西北則較高，在東南則較低。區別之，可分為高原，平原，邱陵三種。

高原如蒙古，新疆，西藏，青海，川地邊等地，及黑龍江北部，是。水陸往來皆不便利，而礦產饒富，森林叢密，我國之寶藏也。蒙古，新疆，兼為沙漠帶，交通雖不便利，而多宜於牧畜之地；今後製革及毛織業之原料，可取資於是。

圖 勢 地 本 國



平原因江河之沖積而成，北起直隸，南至浙江，東近於海，西至湖北；交通便利，農產富饒，工商業最發達，我國之菁華萃焉。

邱陵介高原平原之間，如貴州廣西迤東，及隴蜀東北以至吉奉一帶之地，皆是；物產甚富，製造之原料莫不備焉。

至於住民密度，則東南密而西北稀；地利開闢，則東南多而西北少；不可不急謀調劑也。

第十八 括論三

我國地勢，西北高而東南低，故山脈河流之方向，概自西而東；南北交通阻隔，風俗民情因之不同。

山脈之著者，曰阿爾泰，崑崙，喜馬拉雅，崑崙分爲三支：在黃河以北者，

曰陰山；在長江黃河之間者，曰北嶺；在長江珠江之間者，曰南嶺。

河流之著者，以長江，黃河，珠江及黑龍江四大川爲最；惟黃河不便航

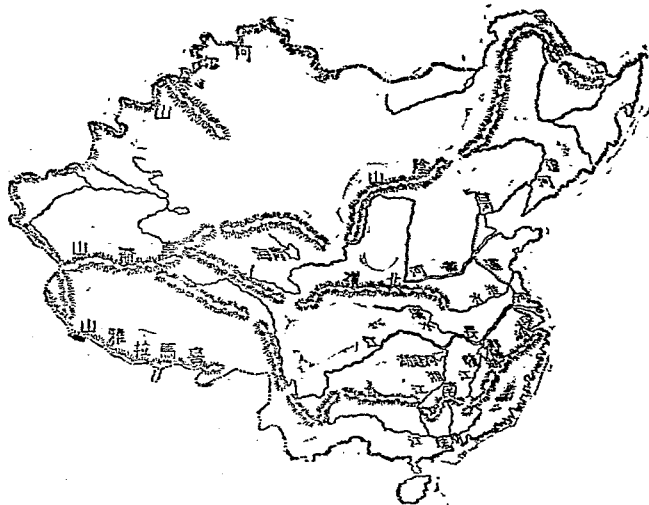
運，且時有潰決之患耳。運河貫通南北，功效至鉅。此外白河（海河）、淮水、漢水、湘江、贛江、及遼河，水利均甚富。

我國又多湖泊。其在西北高原者，多鹹湖，富魚鹽之利，中以青海一湖爲最著。其在東南平原者，則味淡，附近土地肥沃，農工商業均極發達；太湖、洞庭湖、鄱陽湖，其著者也。

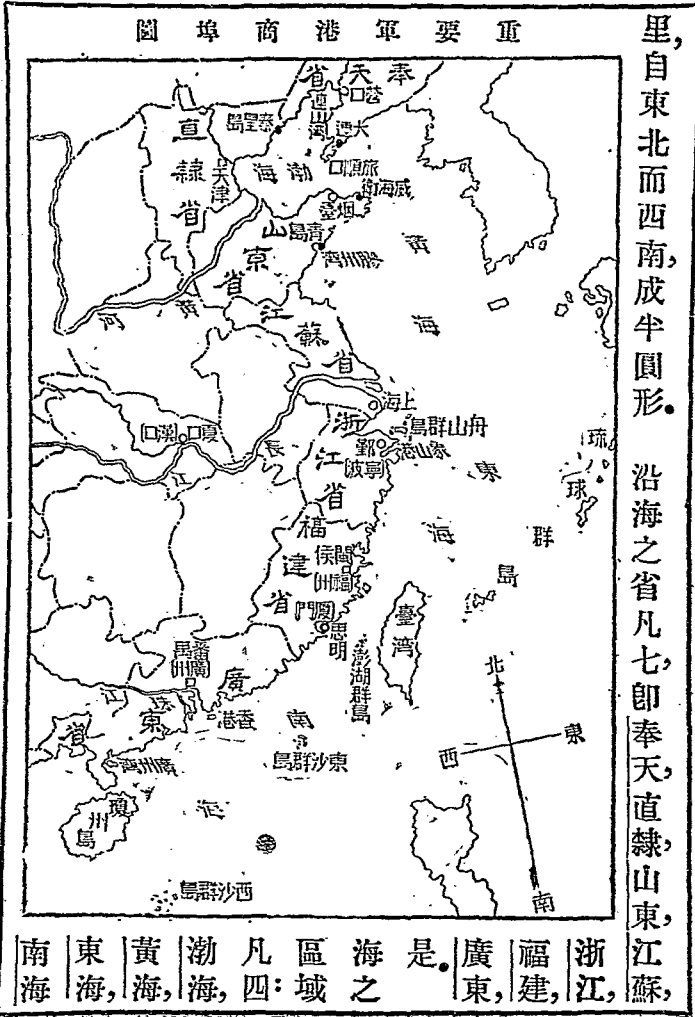
第十九 括論四

我國海岸線，延長凡一萬三千

山脈河流略圖



圖埠商港軍要重



里，自東北而西南，成半圓形。沿海之省凡七，即奉天，直隸，山東，江蘇，

浙，江，福，建，廣，東，是。海之區域：凡，渤，黃，東，南，海。

是也；而渤海實爲我國內海。沿岸著名之島嶼，有瓊州，及舟山，東沙，西沙諸羣島。其割棄者，爲臺灣，香港及澎湖羣島。沿岸軍港，有旅順，威海衛，膠州灣，廣州灣等；除膠州灣現方收回外，均仍租借於外人。重要商埠，有大連，營口，秦皇島，天津，煙臺，青島，上海，寧波，福州，廈門，廣州等；而主權亦多不全。北區諸省之貨物，多自天津輸出；中區諸省之貨物，多自上海輸出；南區諸省之貨物，多自廣州輸出；而上海實扼其中樞。至內地貨物，則多集中於漢口。

第二十章 括論五

氣候視緯度高低，離海遠近，地勢崇下，而異。

我國東南近海諸省，氣候含『海洋性』，受海風海水之調劑，溫度宜人。人。

蒙古，新疆，西藏，青海諸地，或爲沙漠，或爲高原，氣候概屬『大陸性』。

冬季嚴寒，雨量絕少。

東三省愈北愈寒，南部較溫；然與山海關以內相較，溫度之低，猶相差一月。

本部諸省：黃河流域，氣候大致溫和；距海遠者，雨澤稀少。長江流域，氣候佳良，春夏多雨。珠江流域，南部已入熱帶，近海之地，不致酷暑；雨量充足；草木終歲不凋。

(終)

中華書局發行

教育部審定

中華女子教科書

本書為 范源廉 沈頤 李步青 顧樹森 諸人編纂其優點有四

- (一) 選材務與女生相合
 - (二) 注意女子將來之生計
 - (三) 注重女子持家處世之道
 - (四) 各科教材聯絡
- 教育部批曰旨趣正大指示親切選取教材尤與女生相合

國民學校用

中華女子修身	八冊	每冊五分
中華女子國文	八冊	每冊八分
中華女子算術	八冊	每冊八分
中華女子高等小學用	三冊	每冊一角
中華女子國文	三冊	每冊一角
中華女子算術	三冊	每冊一角半
中華女子家事	二冊	每冊一角半

新六(626)

NEW EDUCATIONAL GEOGRAPHY
FOR HIGHER PRIMARY SCHOOLS
CHUNG HWA BOOK COMPANY LTD.

民國十一年一月發行
民國十一年六月三版
(高等小學校用)

新教育
教科書

地理 (全六冊)
(每冊定價銀八角五分六釐)
(外埠酌加郵匯費)

編輯者及

汪宗敏 陸直轄
李廷翰 陸費逵
張維翰 陸費逵

發行者

中華書局

印刷者

中華書局

總發行所

上海安寺路一九二號

分發行所

※有著作權不准翻印※

北京 天津 奉天 廣州 長沙 開封
濟南 保定 漢口 南昌 常德 杭州 蘇州
蕪湖 重慶 雲南 徐州 西安 汕頭 梧州
成都 重慶 雲南 徐州 西安 汕頭 梧州
沙市 福州 衡州 貴陽 桂林 柳州 梧州
安慶 桂林 東昌 廈門 烟台 石家莊
黑龍江 齊齊哈爾 新加坡

中 華 書 局 發 行

高 等 小 學 適 用

世界分國新地圖

彩印一冊 定價六角

是圖於世界形勢。分國彩繪。凡歐戰後各國疆域之變遷。如新興之國。新割之地。悉據最近調查。分別編製。內容簡要。明顯適合高等小學之用。

中國分省新地圖

彩印一冊 定價六角

是圖於中國行省區域。分圖彩繪。各省更分道區。重要縣名。皆為列入。他如商埠。鐵路。均據最近調查。取材詳略。適宜。足供高小地理教科之用。

世界改造分國地圖

甲種二元 乙種六角

是圖據最近調查。詳加訂正。如歐戰後改造各國之新境。舊界。割地。新立國等。繪列甚明。瞭如指掌。甲種（甲種）五彩精印。附地誌地名表一冊。乙種（乙種）兩色精印。附說明多種。

教育部
審定 世界改造大地圖

一元六角

再版 中華民國大地圖

一元二角

最新 中華民國分省地圖

一元六角

最新 南京全圖

五角

最新 上海全埠

五角

KBG
G
621.15
4