



This is a digital copy of a book that was preserved for generations on library shelves before it was carefully scanned by Google as part of a project to make the world's books discoverable online.

It has survived long enough for the copyright to expire and the book to enter the public domain. A public domain book is one that was never subject to copyright or whose legal copyright term has expired. Whether a book is in the public domain may vary country to country. Public domain books are our gateways to the past, representing a wealth of history, culture and knowledge that's often difficult to discover.

Marks, notations and other marginalia present in the original volume will appear in this file - a reminder of this book's long journey from the publisher to a library and finally to you.

Usage guidelines

Google is proud to partner with libraries to digitize public domain materials and make them widely accessible. Public domain books belong to the public and we are merely their custodians. Nevertheless, this work is expensive, so in order to keep providing this resource, we have taken steps to prevent abuse by commercial parties, including placing technical restrictions on automated querying.

We also ask that you:

- + *Make non-commercial use of the files* We designed Google Book Search for use by individuals, and we request that you use these files for personal, non-commercial purposes.
- + *Refrain from automated querying* Do not send automated queries of any sort to Google's system: If you are conducting research on machine translation, optical character recognition or other areas where access to a large amount of text is helpful, please contact us. We encourage the use of public domain materials for these purposes and may be able to help.
- + *Maintain attribution* The Google "watermark" you see on each file is essential for informing people about this project and helping them find additional materials through Google Book Search. Please do not remove it.
- + *Keep it legal* Whatever your use, remember that you are responsible for ensuring that what you are doing is legal. Do not assume that just because we believe a book is in the public domain for users in the United States, that the work is also in the public domain for users in other countries. Whether a book is still in copyright varies from country to country, and we can't offer guidance on whether any specific use of any specific book is allowed. Please do not assume that a book's appearance in Google Book Search means it can be used in any manner anywhere in the world. Copyright infringement liability can be quite severe.

About Google Book Search

Google's mission is to organize the world's information and to make it universally accessible and useful. Google Book Search helps readers discover the world's books while helping authors and publishers reach new audiences. You can search through the full text of this book on the web at <http://books.google.com/>

Box RM 2.25 + 25 + 25

Harvard College
Library



THE GIFT OF
Archibald Cary Coolidge
Class of 1887
PROFESSOR OF HISTORY

Вопросъ

СТРАННИКЪМЪ И ПОЛКОВНИКАМЪ И ИХЪ ОБЪЯВЛЕНІЯ



Художникъ

А. Ф. ДЬБРИНА

ВОСТОКЪ.



ИЕРУСАЛИМЪ.

ВОСТОКЪ.

СТРАНЫ КРЕСТА И ПОЛУМѢСЯЦА И ИХЪ ОБИТАТЕЛИ.

ИСТОРИКО-ГЕОГРАФИЧЕСКОЕ И ЭТНОГРАФИЧЕСКОЕ
ОБОЗРѢНІЕ
ЛЕВАНТСКАГО МІРА.

СОСТАВИЛЪ

П. А. Стенинъ,

дѣлать. членъ Императорскаго Географическаго Общества.

Съ болѣе 200 иллюстрацій въ текстѣ и 64 отдѣльными гравюрами.

С.-ПЕТЕРБУРГЪ.
СКЛАДЪ ИЗДАНІЯ У А. Ф. ДЕВРИЕНА.

183.22.5
✓

HARVARD COLLEGE LIBRARY
GIFT OF
ARCHIBALD CARY COOLIDGE

June 4, 1927

Дозволено цензурою. С.-Петербургъ, 6 Декабря 1892 года.

ТИПОГРАФІЯ ИМПЕРАТОРСКОЙ АКАДЕМІИ НАУКЪ.
Вас. Остр., 9 лин., № 12.

ПРЕДИСЛОВІЕ.

Побережья Средиземнаго моря, по справедливости, могутъ быть названы колыбелью нашей культуры.

Здѣсь, въ юговосточномъ углу этого моря, на узкой и скудной по природѣ береговой полосѣ, имѣющей въ протяженіи не болѣе 350 верстъ, обитали финикіяне. Высокое значеніе въ исторіи человѣчества финикіяне приобрѣли, однако, не своими поселеніями и городами, а необычайною смѣлостью и предприимчивостью въ дѣлѣ мореплаванія. Не даромъ восточная часть Средиземнаго моря называется у извѣстнаго историка и географа *Плинія* „Финикійскимъ моремъ“. Распространяя повсюду полезныя изобрѣтенія и культурныя возрѣнія, финикіяне посѣщали средиземноморскія страны, открыли европейскія побережья Атлантическаго океана и объѣхали берега Африки, совершивъ такимъ образомъ подвигъ, который культурнымъ европейцамъ удалось повторить только въ 1497 году. Вліяніе финикіянь на европейскіе народы, въ особенности на грековъ, мы начинаемъ цѣнить нѣсколько глубже лишь въ настоящее время, благодаря успѣхамъ археологіи.

Однако, и финикіяне въ свою очередь развивались подъ вліяніемъ своихъ сосѣдей, обитателей прекрасной Месопотаміи, этой страны, которая нѣкогда считалась одной изъ богатѣйшихъ

областей, извѣстныхъ культурному человѣчеству, и которой, не смотря на современный упадокъ ея, быть можетъ предстоитъ еще и возрожденіе, предсказанное ей лучшимъ знатокомъ этого края, знаменитымъ арабистомъ *Алоизомъ Шпренгеромъ*. Здѣсь процвѣтала великая вавилоно-ассирійская культура, носителями которой явились отчасти семиты, отчасти суммерійцы-тюрки.

Въ тѣсныхъ взаимоотношеніяхъ съ финикіянами состояли египтяне. Въ борьбѣ съ Ниломъ и съ окружающей природой крѣпли обитатели Нильской долины и развивали свою наблюдательность, точность и изобрѣтательность, равно какъ свои общественныя отношенія.

На основахъ египетской культуры поднялась культура греческая, эта эпоха невозвратнаго юношескаго разцвѣта европейскихъ народовъ. Древніе эллины, дѣйствительно, обладали всѣми недостатками, но вмѣстѣ съ тѣмъ и всѣми привлекательными преимуществами юношества. Прошло болѣе двадцати столѣтій, а между тѣмъ мы все еще съ увлеченіемъ смотримъ на великихъ мыслителей, поэтовъ и художниковъ Эллады.

Руководящая роль въ культурѣ перешла отъ грековъ къ римлянамъ, болѣе сильнымъ въ своемъ единствѣ и въ своихъ ясно и беспощадно выраженныхъ политическихъ идеяхъ. Для окончательнаго закрѣпленія своей власти римлянамъ пришлось выдержать страшную борьбу съ финикіянами — кареагенянами, расположившимися на описываемомъ въ нашей книгѣ Тунисскомъ берегу.

Но вотъ, центръ тяжести культуры, въ виду распаденія Римской имперіи и возрожденія юныхъ, но богато одаренныхъ народовъ на западѣ и сѣверозападѣ Европы, оказался перенесеннымъ на побережья Атлантическаго океана. Человѣчество нуждалось уже въ болѣе широкой аренѣ для своей дѣятельности. Но надъ этой дѣятельностью сіялъ свѣточъ христіанства, испедшаго опять таки изъ той же Сирійской земли.

Прошли вѣка и въ той же нашей области, въ аравійскихъ

пустыняхъ и оазисахъ, поднялся сильный врагъ христіанства. Одушевленные страстною и воинственною религіею Магомета, арабы и турки грозною тучею надвинулись на Европу. Первые быстро заняли весь южный берегъ Средиземнаго моря и перешли на Пиренейскій полуостровъ; турки вступили въ юговосточную Европу уже въ XIV столѣтіи. Въ 1453 году палъ Константинополь. Погублены были остатки древней культуры и тщетныя попытки византійцевъ къ возрожденію этой культуры.

Но не удержалась эта мрачная сила предъ возрастающимъ могуществомъ христіанскихъ народовъ, и если мы нынѣ взглянемъ на Средиземноморскую область, безъ которой исторія нашей культуры была бы также невысказима, какъ Римъ и Аѳины безъ своего форума, то намъ представится совсѣмъ иная картина:

Могучіе когда-то османы несомнѣнно уже сыграли свою роль. Турецкое государство, эта прежняя гроза Европы еще въ 1700 году занимала около 860,000 квад. километровъ; нынѣ всѣ европейскія владѣнія турокъ ограничиваются 175,393 кв. кил.—Турція очевидно распадается; съ каждымъ десятилѣтіемъ отдѣляется какая нибудь часть этого государственнаго тѣла. Когда-то рабски покорные подданные поднимаются все смѣлѣе и неудержимѣе и сбрасываютъ съ себя оковы, наложенныя на нихъ чуждыми имъ по племенному происхожденію турками. Турція — „больной человѣкъ“, по остроумному выраженію императора *Николая*, прекраснаго знатока восточнаго вопроса. Но между тѣмъ, „конецъ Турціи вовсе не такъ близокъ, какъ это предполагаютъ“. „Мы имѣемъ полное право на существованіе, ибо мы необходимы“, говорилъ одинъ изъ лучшихъ государственныхъ людей Турціи, *Фуадъ-паша*. Турція необходима для равновѣсія Европы и всякая попытка къ нарушенію этого равновѣсія возбуждаетъ ужасъ среди европейскихъ народовъ. Но мыслимо ли удержать это равновѣсіе?...

Перемѣнились турки, перемѣнились и прочіе народы, населяющіе Балканскій полуостровъ. Вотъ что говоритъ по этому поводу одинъ изъ лучшихъ знатоковъ тюркскихъ народовъ и, вмѣстѣ съ

тѣмъ, горячій защитникъ Турціи проф. *Арминъ Вамбери*; „тюрки принадлежатъ къ арало-алтайскому племени собственно только по имени, а не по существу, ибо для этнографа современный османъ является человѣкомъ, въ жилахъ котораго течетъ ничтожная частица тюркской крови, физическій обликъ котораго не показываетъ ни малѣйшихъ слѣдовъ типичнаго тюрка и тюркская національность котораго въ сущности можетъ быть разсматриваема только съ политической точки зрѣнія“. Что же касается прочаго населенія Балканскаго полуострова, то мы съ гордостью можемъ сказать, что въ немъ въ настоящее время рѣшительно преобладаютъ элементы славянскіе, а племена неславянскаго происхожденія замѣтнымъ образомъ славянизируются. Приведемъ здѣсь мнѣніе другого авторитета *Якова Фальмерейера*, нисколько не скрывавшаго свою вражду къ славянамъ и въ тоже время явившагося провозвѣстникомъ того процесса славянизации народовъ Балканскаго полуострова, въ существованіи котораго нельзя сомнѣваться, хотя и мыслимы споры относительно размѣровъ его. „Всѣмъ уже давно извѣстно и притомъ извѣстно изъ сотенъ книгъ, что древніе германцы разрушили западную Римскую имперію и поселились въ провинціяхъ ея. Подобный же и еще болѣе интенсивный судъ совершили наши исконные враги, славяне, надъ Восточной имперією: славянская кровь, обычаи и языкъ проникли въ глубочайшія нѣдра эллинскихъ племенъ и даже Пелопонесъ былъ въ продолженіи вѣковъ славянскою страной по имени и по существу“. Очевидно, что тутъ происходила такая же постепенная колонизация и такое же болѣе или менѣе мирное сліяніе славянъ-колонизаторовъ съ туземными племенами, какими характеризуется и великое дѣло колонизации нашихъ собственныхъ сѣверныхъ и восточныхъ окраинъ.

Нечего и говорить о томъ, что измѣнилось по всему существу своему и положеніе другихъ странъ, входящихъ въ составъ нашего описанія. Египетъ находится въ настоящее время подъ гегемоніей англичанъ, Алжиръ и Тунисъ — въ рукахъ французовъ,

Марокко является предметомъ вождѣленій испанцевъ, которымъ въ данномъ случаѣ противодѣйствуютъ англичане; итальянцы захватили обширную Эритрейскую колонію, почти равную по размѣрамъ своимъ Италіи; въ Малой Азіи, да и въ Европейской Турціи сильно даетъ себя чувствовать властная рука англичанъ.

Едва-ли не большій интересъ къ средиземноморскимъ странамъ, чѣмъ многіе изъ перечисленныхъ европейскихъ народовъ, имѣемъ мы русскіе. Средиземное море является однимъ изъ важнѣйшихъ выходовъ для Россіи: это выходъ для нашего хлѣбороднаго юга, это путь въ Атлантическій океанъ и черезъ Суэзскій каналъ, Черное море, Индійскій и Великіе океаны къ нашимъ далекимъ восточнымъ окраинамъ. Пути эти пріобрѣтутъ для Россіи еще большее значеніе, когда нашъ богатѣйшій горнозаводскій районъ Донецкаго бассейна достигнетъ надлежащаго развитія, когда пробудятся „дремлюція богатства на берегахъ Донца“ и когда мы, наконецъ, научимся пользоваться неисчерпаемыми сокровищами Кавказа.

Въ той благословенной и прекрасной области, которая называется Средиземноморскимъ бассейномъ, впервые возникло представленіе о Европѣ и Азіи. На древне-ассирійскихъ надписяхъ страны восхода солнца названы „Азу“, а страны, остающіяся въ моментъ восхода въ темнотѣ, „Эребъ“. Здѣсь лежала, какъ мы видимъ, колыбель нашей культуры. Не мало свѣта позаимствовала наша Европа изъ области „Азу“; свѣтъ этотъ въ настоящее время горитъ у насъ столь ярко, что освѣщаетъ собою весь міръ. Но даже и въ настоящій моментъ область эта тѣсно связана съ судьбами Европы. Она внушаетъ намъ глубокій интересъ не только своимъ великимъ прошлымъ, не только своими чудными красотоми природы, но и своимъ политическимъ и практическимъ значеніемъ. Нѣтъ тѣхъ политическихъ комбинацій, по сколько онѣ, по крайней мѣрѣ, касаются нашего отечества, которыя не были бы связаны съ восточнымъ вопросомъ. Рѣзче всего выяснилось значеніе этого вопроса для общей европейской политики

при воцареніи Наполеона III, такъ какъ вызванныя этимъ событіемъ осложненія получили развязку свою въ роковую сева­стопольскую кампанію. Уже болѣе 1000 лѣтъ, какъ пытаются европейцы вовлечь „Востокъ“ въ общее теченіе европейской жизни. Попытки эти за послѣднее время замѣтно учащаются. Раздѣлъ земель, входящихъ въ составъ данной области, близится къ концу. Неизбѣжны рѣшительныя катастрофы и въ сѣверовосточной части нашей области: тогда какъ въ первой половинѣ настоящаго столѣтія происходила только одна значительная война съ турками (1828—1829), мы въ послѣднія три десятилѣтія имѣли уже двѣ крупнѣйшія и сопряженныя съ громадными потерями восточныя войны. Настоящее положеніе востока таково, что постоянно внушаетъ тревогу европейцамъ. Вотъ почему мы полагаемъ, что дѣльное и обстоятельное описаніе странъ востока можетъ со­служить читателю крупную службу.

Н. Горбатовъ.





Балканскій полуостровъ.



Востано-Греческій или Балканскій полуостровъ, расположенный между $36^{\circ}22'$ и $45^{\circ}30'$ сѣв. шир. и $14^{\circ}26'$ и $29^{\circ}6'$ вост. долг. отъ Гринича, составляетъ юговосточную оконечность Европы. Со временъ глубокой древности этотъ полуостровъ играетъ видную роль въ исторіи человѣчества: въ южной части его — Греціи развилась высокая цивилизація, послужившая впоследствии основою для государственной и умственной жизни европейскихъ народовъ. Несмотря на разобщенность эллинскихъ государствъ вследствие географическихъ причинъ, такъ какъ они занимали котловины, отдѣленные горами одна отъ другой, государства Греціи составляли оплотъ для всей Европы противъ наступательнаго движенія азіатскихъ полчищъ, соединенныхъ подъ скипетромъ персидскихъ царей. Благодаря македонскимъ завоевателямъ Филиппу II и Александру Великому греческая цивилизація стала міровою.

Нашествія варварскихъ народовъ грозили уничтожить слѣды ея на Балканскомъ полуостровѣ, но великій римскій императоръ Θεодосій I остановилъ стремленіе варваровъ и передалъ восточную часть своей монархіи Аркадію, основателю Византійской имперіи.

Крестовые походы (1096 — 1270 г.) потрясли уже начинавшую распадаться Византійскую Имперію въ ея основахъ, крестовое ополченіе, поддерживаемое венеціанскимъ флотомъ, овладѣло Константинополемъ въ 1204 году, причемъ городъ былъ ограбленъ и сокровища искусствъ истреблены. Изгнанные греческіе принцы основали въ Малой Азіи двѣ имперіи: Никейскую и Трапезунтскую. Въ 1261 году одинъ изъ никейскихъ императоровъ Михайлъ Палеологъ вновь водрузилъ греческое знамя на стѣнахъ Константинополя.

Съ окончательнымъ паденіемъ Византійской Имперіи, 29 мая 1453 года, на развалинахъ одряхлѣвшаго греческаго государства водрузилась исполненная юношеской силы и мусульманскаго фанатизма Оттоманская Имперія, сдѣлавшаяся въ послѣдствіи грозой Европы и главнымъ оплотомъ ислама. Въ XVI столѣтіи Турція достигла апогея славы и могущества, но уже по смерти побѣдоноснаго султана Сулеймана II Великаго начинается ослабленіе Оттоманской Имперіи, вслѣдствіе кровопролитныхъ войнъ съ Австріей и Россіей. Съ побѣдами русскаго и австрійскаго оружія пробуждается христіанское населеніе имперіи изъ своего вѣковаго сна и въ началѣ XIX вѣка болѣе отдаленныя отъ столицы Османовъ области, Сербія и Греція, отпадаютъ отъ Турціи.

Славянскія племена Балканскаго полуострова почувствовали свою силу и сбросили, поддерживаемыя русскими, владычество чужеземцевъ даже въ столь давно подвластной туркамъ странѣ, какъ Болгарія. Но что за народъ жилъ въ доисторическія времена въ этой прекрасной странѣ? вотъ вопросъ, который прежде всего является человѣку, желающему заглянуть въ исторію государствъ и народовъ Балканскаго полуострова. Путешественникъ изумляется хаосу остатковъ разныхъ народовъ и вѣковъ, разбросанныхъ повсюду на Османо-Греческомъ полуостровѣ. То онъ встрѣчаетъ памятники классической цивилизаціи въ видѣ превосходныхъ дворцовъ, величественныхъ храмовъ и отлично

устроенныхъ дорогъ, то погребальныя холмы (tumuli) варварскихъ ордъ, не оставившихъ никакого слѣда своей духовной жизни. Послѣднія изысканія даютъ возможность предположить, что на Балканскомъ полуостровѣ жило два племени: иллирійское на западѣ и еракійское на востокѣ. Дошедшія до насъ отрывочныя свѣдѣнія о еракійцахъ показываютъ, что это былъ народъ вполне варварскій, у котораго господствовало многоженство и главнымъ занятіемъ котораго былъ грабежъ. Еракійцы продавали и покупали своихъ женъ и дочерей, и презирали всякое мирное занятіе, за исключеніемъ охоты и скотоводства. Они пили крѣпкое, несмѣшанное съ водой вино (*ὀ ἀκρατος*) изъ бычачьихъ роговъ и, подобно скиѣамъ, опьяняли себя еще дымомъ какихъ то наркотическихъ травъ. Когда хоронили мужа, то зарѣзывали и клали съ нимъ въ могилу его любимую жену. У нихъ господствовалъ обычай плакать при рожденіи дѣтей, перечисляя всѣ бѣдствія человѣческой жизни, и радоваться на похоронахъ умершаго, который, освободившись отъ всѣхъ бѣдствій, будетъ жить въ вѣчномъ блаженствѣ. Кромѣ того у еракійцевъ существовали сладострастные обряды служенія силамъ природы. Признакомъ благородства считалась татуировка. Къ еракійскимъ племенамъ принадлежали собственно еракійцы, одризы, дарданы, трибаллы, мизы и гѣги, по переселеніи на лѣвый берегъ Дуная получившіе названіе даковъ.

Древнихъ иллирійцевъ приводятъ въ родство съ пелазгами; языкъ ихъ былъ настолько сродни съ языкомъ древнихъ эллиновъ и римлянъ, насколько нарѣчіе албанцевъ разнится отъ новогреческаго. Такимъ образомъ можно предположить, что иллирійцы были родоначальниками какъ римлянъ, такъ и эллиновъ, а послѣдніе потомки ихъ довольно чисто сохранились въ Албаніи. Иллирійцы представляли собою также дикое воинственное племя, знаменитое своими разбоями на сушѣ и на морѣ. Подобно своимъ сѣвернымъ сосѣдямъ — кельтамъ, иллирійцы приносили людей въ жертву своимъ божествамъ.

Не только на иныхъ греческихъ островахъ, но и внутри полуострова поселились уже въ глубокой древности семитическіе народы—финикіяне (напр. въ Фивахъ) и пелазги, принесшіе съ собой сравнительно высокую цивилизацію, слѣды которой сохра-

нились въ семитическомъ культѣ (Кадма и т. д.), искусно возведенныхъ укрѣпленійхъ (*πελασγικὰ τεύχη* въ Афинахъ) и водопроводахъ и плотинахъ въ Фессалии, Беотіи и др. земляхъ Балканскаго полуострова.

Относительно македонянъ ученые не пришли еще къ положительному заключенію. Нѣкоторые принимаютъ ихъ за грековъ, другіе за еракійцевъ, третьи за смѣсь иллирійцевъ съ еракійцами; послѣднее предположеніе можно считать географически за самое вѣроятное. Всѣ новѣйшія изысканія приводятъ къ одному результату, что индо-германскіе народы при своемъ переселеніи повсюду истребляли первобытное населеніе, и что вообще процессъ поглощенія слабѣйшихъ расъ болѣе сильными въ физическомъ или духовномъ отношеніи повторялся и повторяется безпрестанно и повсемѣстно. Волны чуждаго народа наводняютъ страну, затопляютъ ее своими массами и остается только одно преданіе о томъ, что здѣсь существовалъ нѣкогда иной самостоятельный народъ. Тоже произошло и въ данномъ случаѣ. Всѣ племена Балканскаго полуострова жили разрозненно, подъ управленіемъ своихъ племенныхъ старшинъ, вели между собою постоянныя войны и, несмотря на нѣсколько попытокъ, не могли достигнуть объединенія.

Первую попытку къ объединенію еракійцевъ сдѣлали Тересъ и его сынъ Ситалкъ въ 450—430 г. до Р. Хр. Сначала лишь властители племени одризовъ, они распространили свою власть до Истра, т. е. нижняго Дуная, но уже въ 430 г. до Р. Хр. Эракія подпала македонскому владычеству, а въ 280 г. до Р. Хр. ее покоряютъ гальскіе кельты. Уже въ 213 г. до Р. Хр. поработенные народы возстаютъ и истребляютъ чужеземцевъ, но для того только, чтобы подпасть владычеству римлянъ, которые побѣдивъ въ 228 г. до Р. Хр. иллирійскую царицу Тевту, правившую за своего малолѣтняго сына Пинна, завоевали Македонію въ 148 году до Р. Хр. и Грецію въ 146 г. до Р. Хр. и присоединили въ 46 г. до Р. Хр. къ своимъ владѣніямъ Эракію, задолго до того составлявшую ихъ вассальное государство. Римскія завоеванія сопровождались колонизаціей покоренныхъ странъ Балканскаго полуострова переселенцами изъ Каріи, Галатіи и Сиріи, принесшими съ собой свой восточный культъ боговъ. Однако постоянные набѣги европейскихъ и азіатскихъ варваровъ мѣшали

насажденію римской культуры и романизаціи Балканскаго полуострова. Уже съ 215 года готы стали наводнять полуостровъ своими полчищами, но римскому правительству удалось, при помощи денежныхъ субсидій, обратить воинственныхъ германцевъ въ родъ пограничной стражи. При снабженіи готовъ деньгами и провизіей утонченные римляне старались всячески обманывать простодушныхъ варваровъ, что повлекло за собой общее возстаніе недовольныхъ римскими порядками, опустошеніе римскихъ провинцій полчищами варваровъ и пораженіе императора Валента при Адрианополѣ въ 378 году. Въ 441 году гунны подступаютъ даже къ Константинополю, опустошая огнемъ и мечемъ всѣ пройденныя ихъ полчищами провинціи.

Въ теченіе всего разсмотрѣннаго періода варварскихъ нашествій на Балканскій полуостровъ, намъ нигдѣ не попадаются славяне подъ ихъ собственнымъ именемъ. Предполагаютъ, что они поселились на полуостровѣ во время великаго переселенія народовъ, но несомнѣнно одно, что въ V вѣкѣ славяне приблизились къ римскимъ границамъ и вступали на императорскую службу, гдѣ нерѣдко достигали высшихъ государственныхъ должностей; такъ, напр., знаменитый императоръ Юстиніанъ былъ славянскаго происхожденія и въ юности назывался Управдой. Нѣсколько раньше является въ исторіи имя финскаго народа болгаръ, покорившаго около 517 года большую часть полуострова. Исторія отдѣльныхъ государствъ полуострова слѣдуетъ при описаніи ихъ.

Въ настоящее время на полуостровѣ возникли два юныхъ государственныхъ организма: королевство Сербія и княжество Болгарія, составлявшія до послѣдняго времени части Оттоманской Имперіи; послѣднее государство еще до сихъ поръ составляетъ, хотя только номинально, вассальное владѣніе Блистательной Порты. Къ югу отъ этихъ государствъ разстилаются области Оттоманской Имперіи. Королевство Греція, занимающее самую южную часть полуострова, отжило уже свою блестящую эпоху. Нынѣшняя Греція уже ничѣмъ не манитъ къ себѣ чужестранца; славная въ исторіи развитія человѣчества столица ея—Аѣины не служитъ уже болѣе центромъ просвѣщенія, къ которому, какъ къ какой-то святынѣ, стремились нѣкогда всѣ выдающіеся умы древ-

ности; у эллиновъ нашихъ дней остались однѣ лишь развалины, напоминающія ихъ минувшее величіе.

Между Европейской Турціей, временно занятыми австро-венгерскими войсками, подъ предлогомъ умиротворенія, Босніей и Герцеговиной, и Адриатическимъ моремъ, гнѣздится княжество воинственнаго славянскаго племени черногорцевъ. Наконецъ на востокѣ отъ нижняго Дуная и къ югу отъ его дельты лежитъ небольшая область, населенная самыми разнообразными народами — Добруджа, естественно принадлежащая къ Болгаріи, но политически связанная съ судьбами молодого королевства „дунайскихъ римлянъ“ — Румыніей.





Боснія и Герцеговина.

Водъ именемъ Босніи и Герцеговины (вилайета Босны) подразумѣвается сѣверозападная провинція Европейской Турціи, по конвенціи 1878 года временно занятая войсками Австро-Венгріи. Сѣверную границу провинціи составляетъ одинъ изъ значительнѣйшихъ притоковъ Дуная — Сава; на востокъ Дрина, притокъ Савы, состоящій изъ Тары и Пивы, сливающихся въ нѣсколькихъ миляхъ отъ Фочи, отдѣляетъ Боснію отъ Сербіи, а другой притокъ

Савы — Унна на западѣ отъ Кроаціи. Хребетъ Динарскихъ Альпъ отдѣляетъ страну отъ Далмаціи. Дикая гористая страна на югѣ составляетъ границу съ Черногоріей и непосредственными владѣ-

ніями Турціи (санджакъ Іенибазаръ). Въ описанныхъ нами границахъ Боснія и Герцеговина (по турецки: Херзекъ) занимають пространство въ 929 кв. миль *) съ населеніемъ въ 1.336.000 душъ.

Чтобы вполнѣ понять ходъ историческихъ событій въ Босніи и Герцеговинѣ надо сначала бросить взглядъ на общій характеръ страны. Не даромъ Боснію называютъ „страной противоположностей“; обзоръ ея орографіи легко объяснить намъ справедливость этого названія. Подобно всѣмъ странамъ карстской системы, общей характеристикой которыхъ служитъ глинистый сланецъ, покрытый слоемъ известняка, и Боснія представляетъ намъ островерхія параллельныя цѣпи горъ, образовавшіяся вслѣдствіе переворотовъ земной коры, разорвавшихъ слои известняка и образовавшихъ изъ нихъ складки на земной поверхности. Вообще горы Босніи представляютъ горное плато, спускающееся отъ юга къ сѣверу, гдѣ Сава течетъ отчасти среди болотистыхъ равнинъ. На югѣ, въ Герцеговинѣ и южной Босніи плато переходитъ въ дикій гористый край, гдѣ неприступныя горы достигаютъ средней высоты въ 2.000 метровъ; восхожденіе на нихъ требуетъ, по крайней мѣрѣ 4—5 часовъ и въ разсѣлинахъ ихъ почти постоянно бѣлѣетъ снѣгъ. Только на сѣверозападѣ горы Босніи постепенно переходятъ въ холмы и равнины по теченію Савы и Унны. Боснійскія рѣки: Унна (съ ея притокомъ Санной), Врбасъ и Босна текутъ въ общемъ направленіи отъ ЮВ. къ СЗ. въ бороздахъ, проложенныхъ для нихъ природой между параллельными грядами горъ; онѣ отличаются своимъ бурнымъ теченіемъ и неожиданными поворотами. Особенность Герцеговины составляютъ рѣки, исчезающія въ подземныхъ пещерахъ, называемыхъ герцеговинами „понорами“; вся Боснія изобилуетъ воронкообразными разсѣлинами (по сербски: рупа), происшедшими вслѣдствіе разрушительнаго вліянія текущихъ и атмосферическихъ водъ. Единственная значительная рѣка Герцеговины Неретва или Нарента течетъ въ Адриатическое море; при ея устьѣ замѣчается, что вслѣдствіе постоянного пониженія берега или какъ теперь принято называть: „позитивнаго передвиженія береговой линіи“, дельта Наренты, вмѣсто того, чтобы наполнять

*) 51.110 кв. километровъ. На 1 кв. вкл. 26 жителей.

своими наносами бухту, защищенную полуостровомъ Сабіончелло, теряетъ все болѣе и болѣе въ объемѣ и заливается водой, такъ что плодородная равнина вокругъ древняго города Нароны превратилась теперь въ болото.

Боснія и Герцеговина принадлежатъ къ средиземному климату, хотя вслѣдствіе своего гористаго мѣстоположенія онѣ холоднѣе, чѣмъ, напр., Сербія; сверхъ того, расположеніе горныхъ цѣпей совершенно закрываетъ страну отъ теплыхъ вѣтровъ, дующихъ съ Ю. и ЮВ. и открываетъ ее вліянію холодныхъ сѣверныхъ вѣтровъ. Въ долинахъ Герцеговины наибольшіе холода достигаютъ лишь—1—2° и луга остаются круглый годъ зелеными. Въ Іюль жары достигаютъ 28°. Боснія богаче атмосферическими осадками, чѣмъ Герцеговина, такъ напр., въ Сераевѣ падаетъ ежегодно среднимъ числомъ 1721 миллиметр., а въ Мостарѣ лишь 1095 миллим. Уже въ началѣ Сентября начинаются въ Босніи морозы, особенно по ночамъ; около 23 Октября въ Сераевѣ уже падаетъ снѣгъ, стаивающій только въ началѣ Мая.

„Гдѣ кончаются камни и начинаются деревья, тамъ начинается и Боснія“—говоритъ одна далматская пословица. И дѣйствительно, гдѣ только есть вода и разрыхленные пласты известняка, тамъ развивается самая роскошная растительность; не смотря на вандализмъ, съ которымъ боснякъ истребляетъ лѣсъ, а оттоманскія власти со свойственною восточнымъ жителямъ беспечностью допускали истребленіе этого драгоценнаго дара природы въ теченіе столѣтій безнаказанно, еще сохранились, особенно въ западной Босніи, громадныя лѣса бука, дуба, лиственницы и орѣшника, къ которымъ въ Герцеговинѣ присоединяются еще каштаны, фиговое дерево, лавръ, мирты и каменный дубъ. Хотя земледѣліе здѣсь ведется крайне плохо и при обработкѣ полей употребляются допотопныя земледѣльческія орудія, а большая часть прекрасныхъ плодородныхъ долинъ находится въ заустѣннѣи, причѣмъ уваживаніе совершенно неизвѣстно боснякамъ, плодородная почва даетъ богатые урожаи хлѣбныхъ растений: кукурузы или майса (100 милл. килограм.), пшеницы (49 милл. килогр.), овса (46 милл.), ячменя (38 милл.), ржи, гречихи, пшена; сверхъ того Боснія производитъ картофель, рѣпу, лукъ, сорго, марену. Плодовъ собираютъ массу; въ Босніи растутъ преимущественно

плоды умѣреннаго климата: яблоки, груши, сливы, вишни, айва; въ Герцеговинѣ созрѣваютъ табакъ, виноградъ, рисъ, гранаты, квитовыя яблоки, винныя ягоды и другіе южныя фрукты. Траву на своихъ прекрасныхъ лугахъ босняки косятъ не болѣе одного раза въ годъ. Несмотря на такое плодородіе почвы овесъ для австро-венгерской кавалеріи, стоящей здѣсь въ гарнизонѣ, выписываютъ изъ Венгріи, также какъ и муку для городскихъ потребителей.

Боснія изобилуетъ ископаемыми богатствами, которыя уже разрабатывались римлянами, оставившими послѣ себя слѣды горнозаводской промышленности въ верховьяхъ Врбаса близъ Горнаго Вакуфа. Въ средніе вѣка горнозаводство такъ развилось въ Босніи, что баны отдавали рудники въ аренду рагузанамъ, и венгерскій король Владиславъ переселилъ изъ Верхней Венгріи нѣмецкихъ рудокоповъ въ Боснію. Оттоманское правительство мало обращало вниманія на минеральное богатство боснійскаго вилайета, хотя правившій провинціей въ сороковыхъ годахъ генераль-губернаторъ (валі) Хозревъ-паша и пригласилъ иностранныхъ горныхъ инженеровъ, открывшихъ мѣдныя копи у Крешева, свинцовыя у Боровицы и т. д. Постоянныя смуты и частыя перемѣны генераль-губернаторовъ повліяли весьма пагубно на развитіе горнозаводскаго дѣла въ странѣ. Только въ послѣднее время (съ 1875 года) при помощи иностранныхъ капиталовъ началась разработка залежей металловъ; характеристиченъ при этомъ фактъ, что въ желѣзныхъ рудникахъ между Фойницею и Травникомъ, доставлявшихъ 100.000 центнеровъ лучшаго желѣза ежегодно, при обработкѣ желѣза употребляли дрова, тогда какъ превосходный каменный уголь находится въ окрестностяхъ Крешева, Сѣницы на Боснѣ, Тузлы, Бихача и Мостара. Крешево составляло уже въ среднія вѣка вмѣстѣ съ Фойницей важный горнозаводскій центръ; здѣсь въ 50 рудникахъ добываютъ сверхъ желѣза и каменнаго угля, мѣдь, серебро и немного золота. Въ нѣсколькихъ часахъ пути отсюда въ горѣ Иначѣ добывается ртуть. Въ нѣкоторыхъ горныхъ рѣчкахъ вымываютъ золотой песокъ, а въ Радованскихъ горахъ разрабатываются золотыя рудники. Уже Плиніи Старшій сообщаетъ о богатствѣ Босніи благородными металлами, такъ, напр., онъ пишетъ, что золото

находили почти на поверхностяхъ земли (*in summa tellure propitius*) въ такомъ количествѣ, что въ одинъ день нерѣдко собирали до 50 фунтовъ.

Славившіеся нѣкогда серебряные рудники Среберницы (древней *Argentaria*) и свинцовые рудники Олова, называемаго въ итальянскихъ средневѣковыхъ документахъ „*Piombo*“, разрабатываются теперь австрійцами. Упадокъ и запустѣніе этихъ горнозаводскихъ городовъ слѣдуетъ приписать кровопролитнымъ венгротурецкимъ войнамъ въ XVI—XVIII столѣтіяхъ и нѣкоторымъ неразумнымъ мѣрамъ Порты въ родѣ запрещенія вывоза металловъ изъ предѣловъ имперіи и насильственного принужденія къ работамъ въ рудникахъ крестьянъ. Соляныя копи Горней и Дольней Тузлы доставляли еще при оттоманскомъ владычествѣ ежегодно отъ 6—8,000 центнеровъ поваренной соли, а желѣзные рудники Старого Майдана до 100.000 центнеровъ желѣза.

Богатые желѣзные рудники находятся близъ Вареша. Австрійское горнозаводское общество „Боснія“ (основанное въ 1881 году), добываетъ въ копахъ Дубоштицы ежегодно до 30.000 центнеровъ хрома, а превосходный манганъ доставляютъ рудники на Озренъ-Планинѣ близъ Сераева (при началѣ разработки въ 1883 году 12.800 центнеровъ) и во Враньковцѣ (ежегодно 5,300 центн.). Чемерница даетъ ежегодно 5,500 центн. антимона. Слѣдуетъ еще упомянуть, что близъ небольшого городка Дербента (съ 4,500 жителей) въ шестидесятыхъ годахъ добыли въ теченіе двухъ лѣтъ 3,617 центнеровъ пѣнки. Боснія изобилуетъ минеральными источниками, но, къ сожалѣнію, они еще мало изслѣдованы. Особенной славой пользуются горячіе сѣрные источники Илidge (въ $\frac{3}{4}$ часа отъ Сераева), и кислые источники Кизеляка и Баньялуки; въ послѣднемъ городѣ мусульмане провели цѣлебную воду въ свои бани.

Сообразно съ богатствомъ лѣсами фауна Босніи гораздо разнообразнѣе герцеговинской; въ ея лѣсахъ водятся еще медвѣди, волки, куницы, лисицы, выдры, рыси, серны, кабаны и т. д.

Огромныя стада домашнего скота составляютъ главное богатство жителей. По приблизительному цензу, произведенному австро-венгерскими властями въ Босніи и Герцеговинѣ считалось 158.034 лошади, 3.134 мула, 762.077 головъ рогатаго скота, 839.988 овецъ, 430.334 козы и 430.354 свиньи. Домашней птицы и

пчелиныхъ ульевъ почти при каждомъ домѣ въ изобиліи. Произрастающія въ Герцеговинѣ тутовые деревья позволяютъ разводить шелковичнаго червя.

Фабричной промышленности еще не существуетъ, хотя Боснія славится своими ножами, изящно украшенными ружьями, съдлами и чубуками, выдѣлываемыми домашнимъ образомъ вродѣ русскихъ кустарей.



Боснячка католичка.

Несмотря на то, что за исключеніемъ немногихъ османовъ, цыганъ, евреевъ (5,800 душъ), валаховъ (чергашей), нѣмцевъ и венгерцевъ, все народонаселеніе Босніи и Герцеговины принадлежитъ къ сербскому племени, его можно раздѣлить на три совершенно отдѣльныя группы, а именно: а) православные (571.250 душъ), во главѣ которыхъ находится сераевскій митрополитъ, подвѣдомственный константинопольскому патріарху; б) магометане (492.710 душъ), потомки ренегатовъ, несмотря на свое славянское происхожденіе, охотно называвшіе себя „турцами“, подъ управленіемъ сераевского муфтія, носящаго титулъ рейсъ-эль-улема, и в) римскіе католики (265.788 душъ), называющіе себя „крештьянами“, во главѣ которыхъ стоитъ сераевскій архіепископъ. Религіозное раздѣленіе боснійскаго народа повидимому единствен-

ная причина зависимости страны отъ чужеземцевъ, такъ какъ боснійскіе мусульмане со свойственною славянскому характеру религіозностью превратились въ самыхъ фанатическихъ приверженцевъ ислама, и съ презрѣніемъ и ненавистью смотрятъ на своихъ христіанскихъ соотчичей, именуя ихъ „раей“, т. е. стадомъ, а римскіе католики въ свою очередь ненавидятъ православныхъ, и предпочитаютъ не только австрійское, но и оттоманское владычество — сербскому или черногорскому.

При завоеваніи турками Босніи боснійское дворянство и зажиточные жители изъ угоды передъ побѣдителями и изъ корыст-

ныхъ цѣлей измѣнили вѣрѣ отцевъ и приняли ученіе Магомета; даже послѣдній властитель Герцеговины перешелъ въ исламъ подъ именемъ Ахмедъ-бега Герцеговича. Ренегаты вскорѣ достигли высшихъ государственныхъ должностей въ Оттоманской Имперіи; стоитъ вспомнить Мехмеда-пашу Соколовича, гениальнаго государственнаго мужа при Сулейманѣ II Великомъ, Али-бега Ченгича, Османа-пашу Чуприлича, Али-пашу Эчимовича и др. Понятно, что султаны должны были вознаграждать ренегатовъ и вотъ мы видимъ, что дворянство въ Босніи и Герцеговинѣ получаетъ земли въ ленное владѣніе, а крестьянинъ (кметъ) оказывается на своей собственной землѣ арендаторомъ, зависящимъ единственно отъ воли своего аги или бега (т. е. прежняго князя или воеводы). Средневѣковая задруга и до сихъ поръ существуетъ въ Босніи. Доходы беговъ зависѣли совершенно отъ ихъ благоусмотрѣнія; по уплатѣ десятины правительству, кметъ долженъ былъ вносить $\frac{1}{5}$, $\frac{1}{3}$ и даже $\frac{1}{2}$ всѣхъ продуктовъ своего хозяйства своему бегу или агѣ, причемъ всѣ благія мѣры оттоманскаго правительства, какъ-то законы 14 Зефера 1276 г., гиджры (1859 г.), 7 Рамазана 1274 г. и 7 Мухарема 1293 г. оставались мертвой буквой въ гористой глуши отдаленнаго вилайета.


Однако босняки, какой бы религіи они не были, сохранили одинъ и тотъ-же южно-славянскій типъ во всей его чистотѣ. Наружность босняка весьма привлекательна: широкій лобъ его указываетъ на природную доброту, соединенную съ мужествомъ; живые, большею частью голубые глаза съ нависшими густыми бровями придаютъ его фізіономіи видъ угрюмый и несообщитель-



Молодой магометанинъ.

ный; носъ орлиный. Чѣмъ дальше къ югу, тѣмъ чаще встрѣчается итальянскій типъ: цвѣтъ лица смуглѣе, вмѣсто голубыхъ жгучіе черные глаза, волосы изъ каштановыхъ переходятъ въ черные.

Одна изъ типичныхъ чертъ характера босняка это его спокойствіе и серьезность; онъ терпѣть не можетъ лжи и при всякихъ обстоятельствахъ держитъ себя съ поразительнымъ достоинствомъ;



Кметы.

такъ знатный землевладѣлец Дервишъ-бегъ Ченгичъ, представляясь австрійскому министру Каллаи, спокойно замѣтилъ: „Мнѣ ничего отъ тебя не нужно, но я пришелъ къ тебѣ для того, чтобы сказать, что нужно, чтобы было хорошо; если-же этого не будетъ сдѣлано, то будетъ худо!“; а муфти въ городкѣ Рогатицѣ сказали тому-же вельможѣ: „Ты — муширъ (маршалъ) и могущественный визирь, а я — муфти въ Рогатицѣ, и это тоже что-нибудь да зна-

чить“. Боснякъ отличается своею горячею привязанностью къ родинѣ и вдали отъ нея скучаетъ. Когда Гуссейнъ-ага Берберли, возставшій въ 1831 году противъ реформъ „гяурскаго“ султана Махмуда II, разбитый императорскими войсками, бѣжалъ въ Австрію, то онъ не могъ долго перенести изгнаніе на чужбинѣ и въ концѣ 1832 года обратился къ султану съ просьбой о помилованіи, но Махмудъ II, зная вліяніе „боснійскаго дракона“ (zmaï bosanski, какъ себя называлъ Гуссейнъ) на босняковъ, повелѣлъ ему отправиться въ ссылку въ Трапезунтъ. Обливаясь слезами о потерѣ отчизны, нѣкогда грозный Гуссейнъ принялъ съ благодарностью указъ Его Величества, дозволявшій ему по крайней мѣрѣ сложить свои кости въ правобѣрной странѣ. Семья босняка еще сохранила патріархальный характеръ и многоженство, дозволяемое кораномъ, не могло обнаружить своего деморализующаго вліянія на босняковъ. Къ сожалѣнію въ Босніи распространено пьянство и каждый поглощаетъ неимоверное количество сливовицы (по 130 литровъ ежегодно) и ракии.

Боснякъ любитъ поэзію и воспѣваетъ не только подвиги Марка кралевича или битву на Коссовомъ полѣ, но и новѣйшія событія; такъ, напр., оборона Гусинья Али-пашей противъ черногорцевъ въ войну 1877—78 г. воспѣвается въ прекрасной балладѣ. Одежда почти во всей странѣ одна и та-же: у мужчинъ она состоитъ изъ коричневой куртки, одѣтой поверхъ бѣлой рубахи, и изъ широкихъ бѣлыхъ шароваръ; на ногахъ одѣты опанки изъ лыка (родъ лаптей), а на головѣ красный или темнокоричневый фесъ, обвитый обыкновенно бѣлой или яркокрасной чалмой. Женскій нарядъ отличается большимъ разнообразіемъ и живописностью, напр. въ Посавинѣ христіанки носятъ длинную, собранную на груди складками, рубаху и вмѣсто юбки два куска матеріи (pregaća), въ родѣ большихъ передниковъ. Въ другихъ мѣстахъ женщины носятъ короткія бѣлыя, вышитыя зелеными нитками юбки и вышитыя цвѣтной шерстью или шелкомъ куртки, а въ турецкой Кроаціи (по турецки Херватлекъ, по сербски Крайна) голубыя куртки (šemšeta), украшенныя шнурками вродѣ гусарскаго мундира. Голову покрываютъ обыкновенно пестрыми платками или, подобно мужчинамъ, фесками. Особенно изященъ костюмъ католическихъ дѣвушекъ.

Умственный уровень босняковъ довольно низкій; до возстанія въ 1876 году у христіанъ во всемъ вилайетѣ было лишь 50 школъ; первая женская школа была основана боснячкой Станой на средства, пожертвованныя Россіей. Австрійское правительство приобрѣло большую заслугу своими стараніями распространить образованіе въ странѣ. До оккупаци (1878 г.) въ Босніи и Герцеговинѣ существовало 56 православныхъ и 54 римско-католическихъ




Православная женщина.




Католическая дѣвушка.

скихъ школъ съ 6,000 учениковъ. Благодаря стараніямъ правившаго Босніей въ пятидесятихъ годахъ извѣстнаго маршала Омера-паши (кroatскій ренегатъ Латасъ), уровень народнаго просвѣщенія у боснійскихъ мусульманъ былъ значительно поднятъ. Въ 1878 году мусульмане имѣли 517 школъ (медрессе и мектебы) съ 25,300 учениками. Въ настоящее время въ Босніи около 830 школъ съ 36,670 учениками, въ томъ числѣ три мужскія и одна женская гимназіи, учительская семинарія и военная школа. Пока



CEPAEDO.



въ странѣ поразительный недостатокъ въ представителяхъ интеллигенціи: одинъ учитель приходится на 5,000 душъ и даже въ большихъ мѣстечкахъ нѣтъ ни одного врача. Суевѣріе чрезвычайно распространено между босняками; мусульманинъ и христіанинъ одинаково вѣрятъ въ привидѣній, оборотней и вампировъ, одинаково прибѣгаютъ къ помощи заклинателей духовъ, къ волшебнымъ травамъ и снадобьямъ знахарей!

Если заглянуть въ хижину босняка, то насъ поразить его бѣдность; онъ живетъ въ низкихъ деревянныхъ или глиняныхъ лачугахъ; даже дома беговъ строятся изъ того-же матеріала; только въ Герцеговинѣ встрѣчаются дома, сложенные изъ камня. Печь замѣняетъ разложенный на глиняномъ полу костеръ, на которомъ варятъ въ высшей степени неприхотливую пищу босняка, состоящую изъ молока, кукурузы и лука, и только въ исключительныхъ случаяхъ изъ баранины.

Цивилизуя страну, Австро-Венгрія не упускаетъ ничего изъ виду, что такъ или иначе можетъ ей принести пользу. Главные пункты страны связываются желѣзною дорогою съ пограничными мѣстами: Сераево съ Боснійскимъ Бродомъ, Баньялука съ Нови, Мостаръ съ Метковичемъ. Въ настоящее время желѣзныя дороги тянутся на протяженіи 500 километровъ, а телеграфныя линіи превышаютъ уже 3,000 километровъ. Желѣзная дорога и проводимыя австрійцами шоссе безъ сомнѣнія поднимутъ въ недалекомъ будущемъ производительность страны, а вмѣстѣ съ тѣмъ и ея торговое значеніе. Изъ Босніи вывозятъ лошадей, рогатый скотъ, овецъ, свиней, козъ, желѣзную и мѣдную руду, сушеные плоды, дрова, ковры и шерсть, взаменъ чего ввозятъ преимущественно изъ Австро-Венгріи, съ которой Боснія имѣетъ общую таможенную границу, сукно, хлопокъ, готовое платье, табакъ, кофе, рисъ, сахаръ и спиртъ. Однако австрійское управленіе, при всѣхъ своихъ хорошихъ сторонахъ, ложится всею своею тяжестью на народъ и обходится ему чрезвычайно дорого; доказательствомъ этому служить уже то обстоятельство, что народное хозяйство стоитъ на томъ же низкомъ уровнѣ, на какомъ оно находилось при оттоманскомъ правленіи. Австро-венгерское правительство обратило свое вниманіе на варварское истребленіе лѣсовъ и строгими мѣрами прекратило неразумный вандализмъ босняковъ, но

за то уступило иностранному товариществу купцовъ за извѣстное вознагражденіе право эксплуатаціи лѣсовъ въ Босніи въ теченіе 10 лѣтъ при рубкѣ 75.000 деревъ ежегодно. На ряду съ этимъ налоги растутъ, такъ какъ нужно поддержать балансъ австро-венгерскаго бюджета; такимъ образомъ при оттоманскомъ владычествѣ приходилось по 3 руб. 57 коп. на человѣка въ годъ разныхъ податей, а теперь по 4 руб. 22 коп. При помощи налоговъ, уцѣлѣвшихъ отъ времени владычества турокъ, усиленныхъ еще новыми, придуманными австро-венгерскою администраціей, ей удалось достигнуть того благопріятнаго для нея результата, что расходъ достигалъ цифры 5.899.580 руб. 70 коп., а доходъ 5.945.672 руб. 85 коп.

Не совсѣмъ оправдались также слова прокламаціи императора Франца Іосифа, опубликованной при вступленіи императорско-королевскихъ войскъ въ предѣлы Босніи: „Босняки и герцеговинцы! Мои войска переходятъ ваши границы, они несутъ вамъ миръ и благосостояніе вашей вѣры, народности, обычаевъ, которые будутъ, какъ святыня, неприкосновенны“ На дѣлѣ римско-католическая пропаганда быстро пустила подъ покровительствомъ императорско-королевскихъ властей корни по всей странѣ и все, что носило сербское имя, стало уничтожаться; ученый митрополитъ сераевскій Савва Косановичъ долженъ былъ за свое сопротивленіе римскимъ притязаніямъ оставить свой постъ. Вообще замѣтны старанія мѣстной администраціи устранить православное духовенство отъ вліянія на управленіе страной, которымъ оно пользовалось подъ скипетромъ султана. Чтобы разобщить боснійскихъ мусульманъ съ единовѣрной Турціей, вмѣсто стамбулскаго шейхъ-уль-ислама ихъ церковными дѣлами завѣдуетъ особый рейсъ-эль-улема, на постъ котораго былъ избранъ уроженецъ страны и слѣпое орудіе австрійской политики Мустафа-Гильми-эффенди.

Характеристиченъ также фактъ, что въ Царской Джаміи (соборной мечети Сераева) въ день рожденія императора Франца Іосифа имамъ Мехмедъ-эффенди Захичъ при хутбѣ (молитвѣ о долгоденствіи султана) провозгласилъ, будто бы безъ всякаго принужденія со стороны властей, многолѣтіе „господаря нашего цесаря и краля“.

Во главѣ управленія Босніей и Герцеговиной стоитъ австрійскій генераль съ титуломъ „Landeschef“. Въ его распоряженіи находится значительный австро-венгерскій гарнизонъ (въ 25.000 чел.). Изъ воинственнаго боснійскаго населенія, въ военное время доставлявшаго Портѣ до 40.000 рекрутъ, императорско-королевское правительство образовало 4 батальона пѣхоты (1788 чел.), обмундированной на турецкій образецъ. Туземная жандармерія (запѣи) преобразована въ корпусъ императорско-королевскихъ пандуровъ подъ начальствомъ унтеръ-офицеровъ изъ славянскихъ племенъ Австро-Венгріи.

На Савѣ, составляющей границу съ Австро-Венгріей, въ такъ называемомъ Посавинѣ, расположены нѣкогда столь важныя въ войнахъ между Австріей и Турціей, теперь пришедшія въ совершенный упадокъ крѣпости: *Вербиръ* или *Боснійская Градишка*, городокъ съ 4,569 жителями противъ Славонской или Старой Градишки, преимущественно мусульманскій городъ; нѣкогда центръ фанатизма ренегатовъ-беговъ, откуда въ 1831 году поднялся мятежъ Гуссейна-али Верберли противъ введенія танзимать-и-хаиріэ султана Махмуда II, и *Турецкій Бродъ* съ 2,000 жит. противъ славонскаго города Брода, представляющій лишь интересъ, какъ исходный пунктъ желѣзной дороги въ Сераево. Въ долинѣ Босны, по которой пролегаетъ желѣзная дорога къ столицѣ края, лежатъ извѣстные по кровопролитнымъ сраженіямъ австро-венгерскихъ войскъ съ боснійскими инсургентами въ 1878 году городки *Добой*, съ 1,350 жит., расположенный у подножія средневѣковаго замка, служившаго въ XIV—XV столѣтіяхъ резиденціей боснійскихъ государей, и *Маглай*, мусульманскій городъ съ 3,200 жит. вмѣщающій въ себѣ прекрасную мечеть и развалины взорваннаго принцемъ Евгеніемъ Савойскимъ въ 1697 году укрѣпленнаго замка.

Въ окруженной со всѣхъ сторонъ горами котловинѣ, изъ которой лишь одинъ выходъ черезъ долину рѣки Милячки, на высотѣ 520 метровъ надъ поверхностью моря разстилается *Сераево* или *Босна-Серай* со своими безчисленными минаретами, церквами, укрѣпленіями и казармами; прекраснѣйшій видъ открывается изъ возвышающейся надъ городомъ цитадели. Вблизи нынѣшняго Сераева существовалъ уже въ XIII столѣтіи городъ Боснаваръ,

затѣмъ во время боснійскаго королевства здѣсь находились три деревни, на мѣстѣ которыхъ Хозревъ-паша въ 1465 году построилъ городъ, получившій отъ роскошнаго дворца (по тур. Серай) этого мусульманскаго вельможи названіе „Босна Серай“. Минареты болѣе чѣмъ сотни мечетей уже издали указываютъ на значеніе города какъ центра магометанства въ странѣ; изъ мечетей важнѣйшія: Царской Джаміа, противъ которой находится конакъ прежнихъ визирей, служащій теперь резиденціей императорско-королевскому намѣстнику, и Бегова Джаміа, построенная первымъ боснійскимъ визиремъ Хозревъ-пашей. Издали замѣтный православный соборъ выстроенъ на средства Русскаго Императора. У католиковъ два храма, одинъ выстроенный еще въ 1853 году, а другой въ 1889 году. Въ настоящее время на главной улицѣ Франца Юсифа дома и магазины выстроены уже на европейскій ладъ. За то за исключеніемъ улицы Терезіи и рыночной площади Чаржіи, всѣ остальные улицы кривы, узки и чрезвычайно грязны. Мостовая въ городѣ отвратительная, тротуаровъ не существуетъ. Въ Сераевѣ считается 26,268 жителей, въ томъ числѣ 15.787 магометанъ (даже нынѣшній городской голова, *Bürgermeister*,— знатный мусульманинъ Мустафа-бегъ Фадильпашичъ, а правительственный совѣтникъ (*Regierungsrat*) при императорско-королевской администраціи—извѣстный своими этнологическими трудами Мехмедъ-бегъ Капетановичъ Любушачъ), 4,430 православныхъ, 3,326 римскихъ католиковъ и 2,618 евреевъ, по большей части такъ называемыхъ „спаньоловъ“, потомковъ переселившихся въ Турцію въ концѣ XV столѣтія изъ Испаніи евреевъ, говорящихъ на испорченномъ кастильскомъ нарѣчій.

Въ настоящее время въ Сераевѣ выходятъ три славянскихъ, одна турецкая и одна нѣмецкая газеты. Отечественный музей въ Сераевѣ публикуетъ чрезвычайно интересныя этнологическія статьи въ своемъ журналѣ „*Glasnik zemaljskog museja u Bosni i Hercegovini*“.

Любимымъ мѣстомъ прогулокъ для Сераевцевъ служитъ лежащее на Сераевскомъ полѣ мѣстечко *Илдж* съ горячими сѣрными минеральными источниками. По теченію Фойницкаго горнаго ручья, орошающаго поросшую буками долину, лежитъ населенный преимущественно католиками городокъ *Фойница*, съ

2,500 жит., который вмѣстѣ съ лежащимъ къ юго-востоку отъ него мѣстечкомъ *Крешевымъ* уже въ средніе вѣка славился ископаемыми богатствами: желѣзомъ, мѣдью, серебромъ и ртутью. Фойница еще замѣчательна своимъ римско-католическимъ монастыремъ, древнѣйшимъ и красивѣйшимъ! въ цѣлой Босніи, гдѣ между прочимъ хранятся: охранныя грамота, дарованная монахамъ султаномъ Магометомъ II въ 1463 году послѣ сраженія при Милодрацѣ и книга боснійской геральдики, составленная будто бы для сербскаго царя Степана Нѣманьича въ 1340 году (?). Въ романтично дикихъ горахъ при водопадахъ ручья Стубни расположенъ горнозаводскій городъ *Варешъ* (2,177 жит.), уже въ средніе вѣка славившійся своими желѣзными рудниками.

Къ востоку отъ Сераевскаго поля находится Подринье — гористая страна, орошаемая Сербской Дриной, на которой лежитъ *Зворникъ* съ 8,000 жителей, въ узкомъ мѣстѣ, гдѣ горы стѣснили бурно несущуюся подъ нависшей надъ ней старой турецкой крѣпостью, Дрину. Напротивъ расположенъ сербскій городокъ Малый Зворникъ.

Прежде Зворникъ составлялъ важнѣйшій стратегическій пунктъ всего Подринья, вслѣдствіе чего маркграфъ Людовикъ Баденскій взялъ его штурмомъ въ 1688 году, но уже въ слѣдующемъ году его взяли обратно турки. Въ 1717 году турецкія войска подъ начальствомъ Османа-паши Чуприлича нанесли при немъ полное пораженіе австрійцамъ. Изъ Зворника дорога ведетъ черезъ Масвицу-Планину къ мусульманскому городу *Дольней Тузлы* (отъ „тузь“ по тур. соль), называемому въ римскихъ надписяхъ „Ad Salinas“. Мѣстоположеніе города восхитительное. Большинство его 8-тысячнаго населенія, подобно жителямъ лежащей вблизи *Горней Тузлы*, занимается добываніемъ соли.

Сребреница или *Среберница*, небольшой городокъ съ 1,455 жит. (883 мусульманина) среди горъ на высотѣ 488 метровъ надъ поверхностью моря, славится своими серебряными рудниками, давшими городу имя еще во времена боснійскаго государства.

На желѣзной дорогѣ изъ Сераева въ Травникъ находится *Стъница* съ 3,000 жителей, гдѣ съ 1880 г. разрабатываются каменноугольныя копи, доставляющія до 133,000 центнеровъ угля. Самый

Травникъ лежитъ въ прелестной долині р. Лашвы, впадающей въ Босну. Среди зелени буковъ, дубовъ, сирени, орѣховыхъ и тутовыхъ деревъ возвышается цитадель, гдѣ съ 1686—1850 г. резидировали боснійскіе визирѣ, носившіе въ то же время громкій титулъ „валі (генераль-губернатора) Венгріи“. Минареты 16 мечетей напоминаютъ о почти двухсотлѣтнемъ величіи города. До нашествія турокъ на мѣстѣ нынѣшняго Травника паслись стада, отчего произошло названіе города. Въ настоящее время въ Травникѣ всего 5,933 жителя (во времена оттоманскаго владычества 15,000 жит.), изъ нихъ 3,042 магометанина. 1889 римско-католическихъ жителей живутъ въ $\frac{1}{4}$ часа отдаленномъ предмѣстьи Долацѣ или Марошѣ, гдѣ въ послѣднее время построена римско-католическая церковь.

Отсюда дорога ведетъ въ долину бурнаго горнаго потока Пливы, впадающаго въ Врбасъ и образующаго при своемъ устьѣ живописный водопадъ въ 20 метровъ высоты. При этомъ водопадѣ расположена бывшая резиденція боснійскихъ королей — *Јайце* съ катакомбами, которыя одни считаютъ за гробницы боснійскихъ властителей, а другіе за православный храмъ, построенный при оттоманскомъ владычествѣ. Въ городѣ теперь только 3,700 обитателей.

Въ долині бурно несущагося Врбаса лежитъ получившая отъ своихъ кислыхъ минеральныхъ источниковъ названіе *Баньялука*, отличающаяся живописнымъ мѣстоположеніемъ, своею цитаделью и своими 45 мечетями, изъ которыхъ самая большая Ферхадіа-Джамія, выстроенная визиремъ Ферхадомъ-пашей въ память его побѣды надъ австрійцами около 1576 года. Въ настоящее время, несмотря на свою желѣзную дорогу, Баньялука потеряла прежнее значеніе, о чемъ ясно свидѣтельствуется тотъ фактъ, что до оккупации въ ней было около 20,000 жителей (въ томъ числѣ 16,000 магометанъ), а теперь ея населеніе достигаетъ лишь 11,357 душъ, въ томъ числѣ 6,879 мусульманъ. Изъ Баньялуки желѣзная дорога ведетъ къ *Нови*, небольшому бѣдному городишкѣ съ 2,000 жителей при слияніи Унны и Санны; при немъ австрійцы потерпѣли жестокое пораженіе отъ турокъ въ 1717 году.

Нови лежитъ въ Турецкой Кроаціи или Краинѣ, жители которой подъ предводительствомъ своихъ удалыхъ беговъ вели

вѣчную пограничную войну съ кроатскими граничарами, вслѣдствіе чего Австрія уже въ 1831 году принуждена была занять временно Крайну своими войсками. Послѣдній набѣгъ на Кроацію здѣшніе беги совершили со своими дружинами въ 1878 году, но были отражены венгерскими гонведами, а ихъ главный центръ, построенный еще венгерскимъ королемъ Белой IV *Бихачъ* на Унгѣ, прежній главный городъ Крайны, имѣющій теперь около 5,000 жителей, былъ взятъ австро-венгерскими войсками приступомъ. Къ востоку отъ Бихача лежитъ извѣстный своими желѣзными рудниками и чугунными заводами *Старый Майданъ* (отъ арабскаго: „маденъ“ = рудникъ, горнозаводское мѣсто) съ 3,000 жителей.

Къ югу отъ Босніи разстилается Герцеговина (герцогство св. Саввы) съ главнымъ городомъ *Мостаромъ* при Нарентѣ. Характеръ города скорѣе итальянскій, чѣмъ восточный, хотя минареты его 30 мечетей напоминаютъ намъ востокъ. У здѣшнихъ православныхъ, у которыхъ здѣсь живетъ архіепископъ, массивный соборъ, также у католиковъ, имѣющихъ въ городѣ своего епископа, большая красивая церковь.

Во времена оттоманскаго владычества въ Мостарѣ было 15,000 жителей, число которыхъ уменьшилось теперь до 12,665 душъ, въ томъ числѣ 6,825 мусульманъ, 3,369 православныхъ и 2,359 римскихъ католиковъ. Къ юго-востоку лежитъ деревня *Благай* съ 1,200 жит. и развалинами обширнаго замка прежнихъ герцеговинскихъ властителей—Степанограда. При Нарентѣ лежитъ также деревня *Буна*, древняя Вопа, съ развалинами роскошнаго конака, гдѣ обыкновенно жилъ Али-паша Рисванбеговичъ, правившій почти независимо Герцеговиной съ 1831 по 1851 г.

Среди роскошной южной растительности въ окруженной горами и орошаемой то исчезающей подъ землей, то вновь появляющейся на свѣтъ Божій р. Требинчицей долинѣ разбросаны зданія города *Требинье*, упоминаемаго еще императоромъ Константиномъ Багрянороднымъ подъ именемъ „Тербунія“. Требинье, имѣвшее при оттоманскомъ владычествѣ до 10,000 жителей, теперь имѣетъ едва 4,000 обитателей, занимающихся преимущественно разведеніемъ табачныхъ плантацій.

Къ старымъ турецкимъ укрѣпленіямъ австрійцы присоединили нѣсколько новыхъ фортовъ. Въ городѣ много развалинъ, печаль-

ныхъ свидѣтелей войнъ между турками и венеціанцами и бомбардированія его въ 1878 году австрійцами. Близъ водораздѣла между бассейнами Савы и Наренты, на верховьяхъ этой послѣдней рѣки, представляющей тутъ бѣшенно несущійся по камнямъ горный потокъ, лежитъ *Коньца*, нѣкогда извѣстный своими желѣзными, серебряными и золотыми рудниками городъ, въ которомъ еще въ 1446 году собирался боснійскій сеймъ, теперь въ упадкѣ и заустѣннн. Главное занятіе его 1,500 жителей составляетъ торговля сушеными фруктами, отправляемыми отсюда внизъ по Нарентѣ на плоскодонныхъ лодкахъ. Въ дикихъ горахъ въ верховьяхъ Дрины среди лѣсовъ расположена *Фоча*, замѣчательная по фабрикаціи оружія, что вполне соответствуетъ воинственнымъ наклонностямъ ея населенія, достигающаго цифры 4,360 душъ, по большей части магометанъ, о правовѣрїи которыхъ свидѣлствуютъ 19 мечетей, отличающихся красотой своей архитектуры. Фоча составляетъ административный и духовный центръ Загорья, дикой гористой страны на границахъ Черногорїи, жители которой постоянно вели войну съ черногорскими четами, за что Порта освободила ихъ отъ податей и поручила управленіе уроженцу страны Дервишъ-бегу Ченгичу, который еще въ 1861 году съ горстью своихъ вассаловъ защищалъ въ теченіе двухъ дней Пивскій переваль отъ черногорцевъ и возставшихъ герцеговинцевъ, пока не подоспѣли изъ Гацка турецкія войска, обратившія непріятеля въ бѣгство; за то изъ 700 сподвижниковъ Ченгича 110 пали смертью храбрыхъ. Австрійцы лишили Загорье его автономїи.

Бросимъ теперь взглядъ на историческія судьбы Боснїи и Герцеговины. Первобытными обитателями страны были иллирійскія племена, тождественныя съ нынѣшними албанцами. За 400 лѣтъ до Р. Хр. въ Боснїю вторглись кельты, а въ 170 году до Р. Хр. берегъ къ югу отъ Наренты былъ покоренъ римлянами.

Жившія къ сѣверу отъ Наренты племена кельтовъ и иллирійцевъ заключили въ виду общей опасности союзъ, получившій отъ своего главнаго города Дельминіума названіе „Дельматскаго или Далматскаго“. Публій Корнелій Сципіонъ Назика началъ разгромъ этого государства въ 155 г. до Р. Хр. взятіемъ Дельминіума на приступъ. Однако только въ 78 году до Р. Хр. римлянамъ удалось подчинить себѣ страну.

Жители неохотно сносили римское иго и часто возставали, причѣмъ ихъ образъ веденія войны живо напоминаетъ новѣйшіе мятежи противъ турокъ и австрійцевъ. Въ 6 году нашего лѣтосчисленія мятежь охватилъ всю страну и для усмиренія его потребовалось двинуть въ Боснію 15 легионовъ (болѣе 63.000 чел.) для того времени огромную армію, подъ предводительствомъ испытаннаго полководца Германика; послѣ 4-хъ лѣтней упорной борьбы возстаніе было подавлено съ большою жестокостью и Боснія присоединена къ провинціи Далмаціи. За исключеніемъ немногихъ развалинъ укрѣпленій и надгробныхъ памятниковъ слѣды римской цивилизаціи исчезли при наплывѣ славянскихъ полчищъ въ срединѣ VI столѣтія, одни только римскіе города нынѣшней Далмаціи сохранили свой характеръ. Славянь въ Боснію призвали тогдашніе ея владетели остготы на помощь противъ византійцевъ. Но и византійскія войска состояли отчасти изъ славянь, аваровъ и другихъ варваровъ. Въ 638 году Боснія окончательно подпала владычеству Византіи, вслѣдствіе чего вскорѣ населеніе ея было обращено въ христіанство. Когда начался процессъ разложенія Византійской Имперіи, Боснію завоевали венгерцы (въ 874 году), тѣмъ легче, что она находилась въ такомъ разстояніи отъ столицы имперіи и присылка въ нее войскъ изъ Византіи была сопряжена съ большими затрудненіями. Покоривъ Боснію, венгерскіе короли предоставили управленіе страной преимущественно туземнымъ вельможамъ или банамъ. Въ 1154 г. банъ Борисъ подкрѣпляетъ своею дружиной венгерскія войска противъ императора Мануила, а во время междоусобій, возникнувшихъ въ Венгріи по смерти Белы II, мы встрѣчаемъ Бориса на сторонѣ Стефана IV, за что Стефанъ III выслалъ противъ босняковъ войско, побѣдившее Бориса. Въ это время Герцеговина составляла самостоятельное владѣніе, управляемое жупанами, которые упоминаются въ средневѣковыхъ документахъ подъ названіемъ „dux Chulmorum“, страна же ихъ называлась „Захлумьемъ, Хлумомъ или Хлумскою землею“. Несмотря на утрату Босніи, визан-



Гербъ Босніи.

тійскіе монархи считали себя властителями Босніи, что видно изъ документа 1166 года, въ которомъ титуль императора Мануила слѣдующій: „Manuel in Christo Deo fidelis Rex, Porphyrogenitus, Romanorum Imperator, Piissimus, semper Sebastus, Augustus . . . Dalmaticus, Ungaricus, Bosthnicus, Servicus“ . . . Однако со смертью великаго Мануила могущество Византіи исчезло. Между тѣмъ въ Босніи возникла ересь богумиловъ, которые считали Сатанаила старшимъ, а Иисуса младшимъ сыномъ Божиємъ, отвергали крещеніе, иконы, крестъ, книги Ветхаго Завѣта и т. д. Уже въ 1199 году папа Иннокентій III узнаеть, что даже самъ банъ Кулинъ сдѣлался еретикомъ, вслѣдствіе чего въ 1203 году представители Босніи на венгерскомъ сеймѣ въ Офенѣ получили королевскій указъ строго преслѣдовать и повсюду истреблять еретиковъ и ихъ вредное ученіе. Но приказы венгерскаго короля оказались совершенно, бессильными въ Босніи; папа Гонорій велѣлъ проповѣдывать противъ еретиковъ крестовый походъ въ 1221 году и пригласилъ къ участію въ немъ венгерскаго короля Андрея II. Венгрія, потрясаемая междуусобіями дворянства, не была въ состояніи вести такую трудную войну и бессильный Андрей II долженъ былъ снести позоръ, что его союзникъ банъ Степанъ былъ изгнанъ богумилами изъ своего государства, а ярый приверженець ереси Матей Нинославъ сдѣланъ ими баномъ. Лишь въ 1233 году Венгрія была въ состояніи выставить войско противъ боснякамъ. Предводитель венгерцевъ сынъ ихъ короля принцъ Коломанъ завоевалъ Боснію; банъ Нинославъ не только отказался отъ ереси, но даже одарилъ католическую церковь помѣстьями. Но лишь только венгерцы ушли, босняки опять сдѣлались богумилами. Папа вновь велѣлъ проповѣдывать крестовый походъ и въ 1237 году Коломанъ покорилъ не только Боснію, но и Хлумъ.

Изгнанный венгерцами Нинославъ воспользовался нашествіемъ татаръ на Венгрію въ 1241 году и завоевалъ Боснію въ союзѣ съ рагузанами и хлумскимъ графомъ Андреемъ. Хотя венгерскій король Бела IV лично велъ свои войска противъ Босніи, Нинославъ остался баномъ, но неизвѣстно ничего о концѣ его правленія. Послѣ Нинослава настаетъ эра венгерскихъ бановъ, изъ которыхъ особенно замѣчательнъ энергичный и умный Сте-

панъ Котроманичъ, женатый на Елизаветѣ, родственницѣ Карла Роберта Анжуйскаго, короля венгерскаго, и правившій Босніей съ 1314 г. по 1354 годъ. Вѣрный союзникъ Венгріи, онъ не могъ допустить распространенія сербскаго владычества на Балканскомъ полуостровѣ, вслѣдствіе чего вступилъ въ борьбу съ могущественнымъ сербскимъ императоромъ Степаномъ Душаномъ, требовавшимъ у него Хлумъ въ 1349 году. Во главѣ 80-тысячнаго ополченія банъ вторгнулся въ предѣлы имперіи Душана и завоевалъ княжество Травунье (область нынѣшняго города Требинья), но оставленный венгерцами онъ потерпѣлъ поражение и сербы наводнили его государство, даже замокъ Бобовацъ, въ которомъ хранилось самое драгоценное сокровище бана—его прелестная дочь Елизавета, былъ осажденъ арміей сербскаго императора, требовавшаго руки принцессы и хлумскую землю въ приданое. При всѣхъ своихъ несчастіяхъ банъ Степанъ не терялъ своей энергіи и отваги, уже въ 1351 году во главѣ своихъ храбрыхъ дружинъ онъ вытѣсняетъ сербовъ изъ Босніи и Хлума, и принуждаетъ Душана отказаться отъ своихъ притязаній на Хлумъ. Великому бану наслѣдовалъ его племянникъ Степанъ Твртко, который пользуясь междоусобіями, происшедшими въ Сербіи по смерти Уроша IV, провозгласилъ себя въ 1376 году безъ согласія венгерскаго короля Людовика „королемъ Босніи и Сербіи“ подъ предлогомъ, что онъ по женской линіи правнукъ Степана Драгутина, царя сербскаго. Въ 1387 году Твртко возсталъ открыто противъ Венгріи и завоевалъ, въ короткое время, Кроацію и большую часть Далмаціи. Дальнѣйшимъ его замысламъ относительно Венгріи положило конецъ нашествіе турокъ. Босняки участвовали въ битвѣ на Коссовомъ полѣ, 15 Іюня 1389 года, въ союзѣ съ сербскимъ царемъ Лазаремъ и только смерть побѣдоноснаго султана Мурада I спасла Боснію отъ турецкаго завоеванія, такъ что Твртко спокойно умеръ 23 марта 1391 года. По смерти этого ловкаго интриганта, неимѣвшаго ничего святаго, такъ какъ онъ то объявлялся ярымъ приверженцемъ римскаго престола, то отпадалъ отъ римско-католической церкви и принималъ православіе, то изъ корыстныхъ видовъ представлялся, что сочувствуетъ ереси богумиловъ, Боснія оказалась между двухъ огней, между Венгріей и Турціей. Междоусобія боснійскихъ магнатовъ, недовольство духовенства и рели-

гіозныя неурядицы, возбужденныя ересью богумиловъ, подготовили гибель боснійскаго государства. Папа вмѣшался въ боснійскія дѣла подъ предлогомъ защиты Св. Церкви отъ „боснійскихъ манихеевъ и арианъ“ и проповѣдывалъ крестовый походъ, чѣмъ воспользовался король Сигизмундъ, напавшій во главѣ 60-тысячнаго ополченія на Боснію въ 1408 году.

Близъ нынѣшняго Добоя войско крестоносцевъ истребило боснійское войско, а король Босніи Твртко Твртковичъ попался въ плѣнъ со многими вельможами, изъ которыхъ 126 были казнены венгерцами. Однако богумилы предпочли турецкое владычество венгерскимъ гоненіямъ, и въ 1415 году соединенныя силы турокъ и богумиловъ нанесли полное пораженіе венгерцамъ. Исакъ-паша, резидировавшій въ замкѣ Врхбоснѣ, правилъ съ титуломъ санджакъ-бега равноправно съ Сандалемъ Хлумскимъ „Божіей и великаго императора Магомета и полководца Исака милостью“. Лишенный и тѣни власти боснійскій король Твртко II, чтобы спасти свой паткій тронъ, призналъ въ 1435 году себя вассаломъ султана Мурада II, обязавшись платить Турціи дань въ 25,000 дукатовъ ежегодно, но когда пришли въ Боснію извѣстія о побѣдахъ Іоанна Гуніади, то босняки перешли вновь на сторону Венгріи, выхлопотавшей по миру 1444 года у Турціи независимость Босніи; но не долго пользовались босняки самостоятельностью и послѣ пораженія Іоанна Гуніади на Коссовомъ полѣ, въ мирномъ договорѣ въ Семендріи Венгрія должна была уступить Боснію туркамъ (1449 г.). Когда однако по настояніямъ папы въ 1450 году въ Босніи поднялись гоненія на богумиловъ и до 40,000 приверженцевъ ереси бѣжали къ туркамъ, а могущественный герцогъ хлумскій Степанъ Вукчичъ призналъ себя вассаломъ султана (въ 1454 году), то вниманіе султана Магомета II Завоевателя было обращено на Боснію, раздираемую междуусобіями. Боснійскій король Степанъ Томашевичъ, надѣясь на помощь папы и Венеціи, отказалъ туркамъ въ обычной дани, вслѣдствіе чего султанъ Магометъ II двинулся на Боснію съ несмѣтнымъ войскомъ въ 1463 году и почти безъ сопротивленія покорилъ ее; послѣдній боснійскій король былъ казнень, 30,000 юношей распределены между янычарами, а до 100,000 душъ переселено въ Анатолю. Потомокъ герцога Вукчича — Степанъ

перешель даже въ исламъ подь именемъ Ахмедъ-бега Герцеговича. Послѣ подчиненія страны скипетру султана, боснійское дворянство приняло исламъ, чтобы спасти свои феодальныя права и привилегіи. Уже въ 1470 году Босніей править туземный ренегатъ Синаанъ-паша.

Недовольные турецкимъ владычествомъ бѣжали въ Венгрію, откуда подь именемъ „ускоковъ“ вели ожесточенную войну съ турками на сушѣ и на морѣ. Когда же ускоки начали грабить и христіанскіе корабли, а венеціанскому военному флоту оказали вооруженное сопротивленіе, австрійцы должны были уничтожить ихъ главный притонъ въ Ценггѣ, 14 августа 1618 года. Боснія служила туркамъ базисомъ для военныхъ предпріятій противъ Венгріи, такъ въ 1530 году Мурадъ-паша, герцеговинскій санджакъ-бегъ, дѣлаеть набѣгъ на южную Венгрію; беглеръ-бегъ Румелии Хозревъ-паша во главѣ босняковъ участвуетъ со славой въ битвѣ подь стѣнами Офена въ 1541 году; въ 1543 году босняки участвуютъ при штурмѣ Штудльвейсенбурга, а въ 1544 г. при взятіи Вайцена.

Въ 1570 г. боснійскій ренегатъ Али-паша дѣлаеться великимъ визиремъ, ему слѣдуетъ въ этой высшей государственной должности Турціи его соотечественникъ Мехмедъ-паша Соколовичъ, родственникъ котораго, Мустафа-бегъ Соколовичъ, въ то же время занимаетъ высшіе посты въ управленіи Малой Азіи и Сиріи. Въ 1576 г. въ правленіи Босніей смѣняють одинъ другаго храбрые визири Ферхадъ-паша и Гассанъ-паша, выигрывшіе не одну побѣду надъ австрійцами.

Въ 1643 году босняки подь предводительствомъ Али-бега Ченгича вели войну противъ венеціанцевъ. Вскорѣ возрастающее могущество австрійской имперіи принудило босняковъ прекратить свои вторженія въ предѣлы Венгріи и защищать въ свою очередь свое отечество отъ вторженій австрійцевъ; такъ маркграфъ баденскій Людовикъ взявъ приступомъ Зворникъ въ 1688 году и угрожалъ Баньялукѣ, вслѣдствіе чего резиденція боснійскихъ визирей, своимъ титуломъ „валі Венгріи“, указывавшимъ на то, что султанъ еще не отказался отъ своихъ притязаній на корону Св. Стефана, была перенесена въ болѣе отдаленный Травникъ. Генераль Перчинлія въ 1690 году завоевываетъ всю страну до Тузлы, а принцъ

Евгеній Савойскій покоряетъ Добой, Маглай и осаждаетъ Сераево въ 1697 году, но не покоривъ этой крѣпости отступаетъ, уводя съ собой 40,000 христіанъ. Въ 1717 году австрійцы вторгаются съ двухъ сторонъ въ Боснію, но изгоняются изъ страны храбрыми ренегатами Османомъ-пашей Чуприlichemъ и Алай-бегомъ Черичемъ, также и въ 1737 году австрійская армія подъ начальствомъ князя Саксенъ-Гильдбурггаузенскаго терпитъ пораженіе отъ турокъ, предводимыхъ визиремъ Али-пашею Эчимовичемъ, вслѣдствіе чего Австрія по Бѣлградскому миру уступаетъ султану всю Боснію по Саву и Унну. Фанатизмъ боснійскаго дворянства достигъ своего апогея въ началѣ нашего столѣтія, когда образованный султанъ Махмудъ II началъ въ своей имперіи преобразованія на европейскій образецъ.

Извѣстіе о томъ, что падишахъ согласенъ заключить договоръ съ мятежными сербами вызвало въ Босніи мятежъ подъ начальствомъ Али-бега Видаича. Для усмиренія Босніи Порта назначила чрезвычайно энергичнаго и умнаго Джелаль-Эддина-пашу, который въ союзѣ съ могущественнымъ родомъ Ченгичей въ 1821 году взялъ штурмомъ Мостаръ и Среберницу, и предаль казни 30 знатнѣйшихъ беговъ, въ томъ числѣ капетановъ Фочи, Баньялуки и Дербента.

Когда въ Босніи объявленъ былъ высочайшій указъ объ уничтоженіи янычаръ отъ 11 Зилькаде 1241 г. (16 Іюня 1826 г.), то босняки изгнали представителя монарха Хаджи-Мустафу-пашу. Портѣ вновь пришлось принять строгія мѣры противъ мятежниковъ и послать въ Боснію энергичнаго Абдурахмана-пашу, который взялъ штурмомъ Сераево, но принужденъ былъ послѣ четырехдневнаго уличнаго боя съ инсургентами очистить городъ (1828 г.). Однако султанъ Махмудъ II, рѣшивъ однажды ввести въ своей имперіи танзимать-и-хаиріэ (новые законы), послалъ въ Боснію визиремъ Али-пашу Моралья въ 1830 году. Эта мѣра повлекла за собой въ 1831 г. общее возстаніе боснійскихъ беговъ, во главѣ которыхъ сталъ отважный Гуссейнъ-ага Берберли, развернувшій зеленое знамя ислама противъ „гяуръ-падишаха“.

Ополченіе инсургантовъ овладѣло Травникомъ, гдѣ по приказу Гуссейна съ плѣннаго Али-паши Моралья былъ сорванъ маршалскій мундиръ, сшитый на европейскій образецъ, онъ самъ

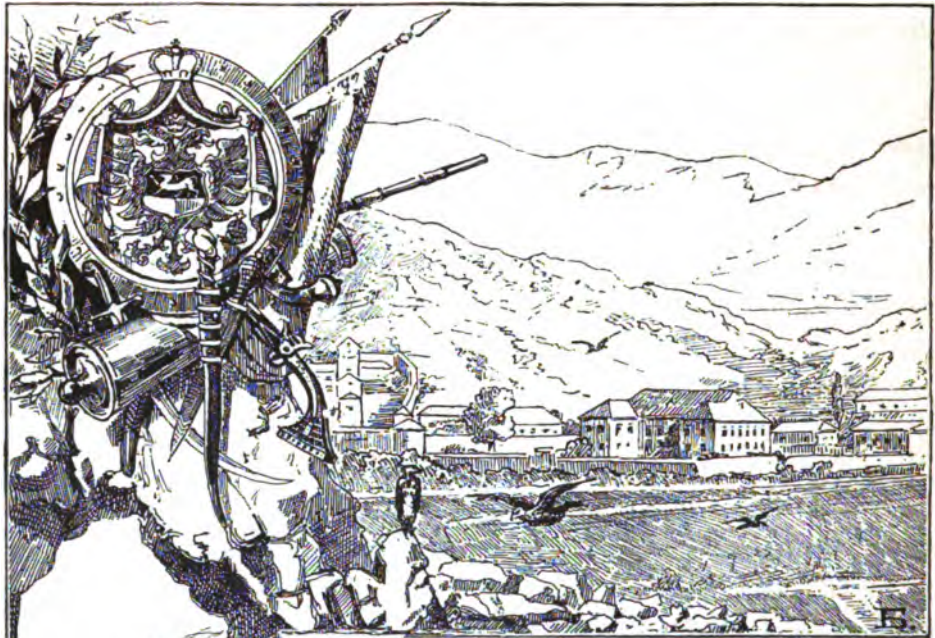
обмытъ какъ оскверненный и, принужденный читать покаянные псалмы, облаченъ въ древнетурецкія платья.

Во главѣ 60-тысячной арміи Гуссейнъ-ага двинулся на Константинополь, но султанъ двинулъ на него свое регулярное войско подъ начальствомъ испытаннаго великаго визиря Мехмеда-Решида-паши, въ то же время правитель Тузлы и союзникъ мятежниковъ Махмудъ-паша перешелъ на сторону правительства, а Али-бегъ Рисванбеговичъ и Измаиль-ага Ченгичъ, оставшіеся вѣрными долгу присяги, напали на инсургентовъ съ тылу. Стѣсненный со всѣхъ сторонъ Гуссейнъ, „боснійскій драконъ“ бѣжалъ въ Австрію, откуда онъ впослѣдствіи вернулся въ Турцію и умеръ въ ссылкѣ въ Трапезунтъ. Объявленіе гюльханейскаго хатти-шерифа 2 Ноября 1839 года повлекло къ новому возстанію беговъ противъ либеральныхъ замысловъ юнаго султана Абдуль-Меджида.

Возстаніе было подавлено въ высшей степени строгими мѣрами Велиджид-паши, разгромившаго мятежниковъ подъ стѣнами Сераева. Въ 1850 году султанъ рѣшилъ подчинить Боснію общимъ для всей имперіи законамъ, что повлекло за собой новое возстаніе подъ предводительствомъ Али-паши Рисванбеговича, правившаго почти самостоятельно съ 1831 г. Герцеговиной. Однако Али-паша нашелъ достойнаго соперника въ славномъ маршалѣ Омерѣ-пашѣ (Латасѣ), желѣзной рукой подавившемъ возстаніе и казнившимъ плѣннаго Рисванбеговича (въ 1851 году).

Подстрекаемое постоянно черногорцами христіанское населеніе Герцеговины возстало въ 1856 году подъ предводительствомъ Луки Вукаловича, и за этимъ возстаніемъ слѣдовало одно возстаніе христіанъ за другимъ, до упорнаго сопротивленія, оказаннаго мусульманами и христіанами подъ предводительствомъ Хаджи Лойя и другихъ выдающихся лицъ Босніи австро-венгерской оккупации, состоявшейся по конвенціи 13-го Юля 1878 года между Австро-Венгріей и Турціей.





Княжество Черногорія.

Названіе—„Черногорія“ возникло въ сравнительно недавнее время; прежде эта небольшая славянская страна называлась Зетой или Приморьемъ. Почему она названа Черногоріей, трудно сказать. Нѣкоторые предполагаютъ, что лѣсистыя горы Черногоріи, кажуціяся изъ Каттаро черными, дали поводъ къ названію Монте-негро (черной горы); теперь, правда, отъ прежнихъ горныхъ лѣсовъ остались только

слабые слѣды и обнаженные известковые отроги здѣшнихъ горъ отнюдь не могутъ быть названы черными. Иные предполагаютъ, что турки, имѣющіе обыкновеніе называть все, сопряженное съ несчастіемъ чернымъ, дали и враждебному имъ государству названіе „Карадагъ“ (черная гора). Третьи наконецъ утверждаютъ, что имя государству далъ его основатель Иво Страшиміръ, прозванный „Чернымъ“ за темный цвѣтъ лица.

У черногорцевъ есть поговорка, прекрасно характеризующая ихъ отечество; они говорятъ: „Когда Богъ хотѣлъ распредѣлить на землѣ камни, то мѣшокъ, въ которомъ они помѣшались, прорвался, и всѣ камни упали на Черногорію“. И дѣйствительно здѣсь такой лабиринтъ впадинъ, долинъ, отдѣленныхъ одна отъ другой известковыми валами, усаженными остроконечными верхушками, страна такъ изрѣзана пропастями, что извѣстный географъ Э. Реклю сравниваетъ Черногорію съ громадными сотами съ тысячами ячеекъ. До новѣйшаго времени (1859 г.). Черногорія не имѣла опредѣленныхъ границъ, но съ тѣхъ поръ и особенно послѣ побѣдоносной войны черногорцевъ съ Портой въ 1876 — 78 г., границы страны расширены и ей открытъ доступъ къ Адриатическому морю. Въ своихъ новыхъ границахъ Черногорія занимаетъ пространство въ 161 кв. милю (9,080 кв. килом.), на 1 кв. килом. 26 жителей. На сѣверѣ Черногорія граничитъ съ Герцеговиной, образуя дикую гористую страну, въ которой между истоками Сербской Дрины, Пивой и Тарой, возносится могучая доломитовая гора Дормитора (2,483 метровъ) со многими вершинами. Отсюда бесплодные и безводныя горы спадаютъ къ долинѣ Тары, составляющей на востокъ границу княжества вплоть до истоковъ Лима, гдѣ возносится вторая по высотѣ гора въ Иллирійскихъ Альпахъ — Кучкій Комъ въ 2,448 метровъ. Здѣсь граница поворачиваетъ, оставляя плодородную равнину Гусинья за Турціей, къ югу и пересѣкая Скутарійское или Скадарское озеро, отличающееся богатствомъ разнообразной рыбы, по долинѣ Бояны достигаетъ моря. По Боянѣ небольшія суда могутъ подниматься до Скутари; черногорскій берегъ Скутарійскаго озера скалистъ, малодоступенъ и усаженъ нѣсколькими десятками скалистыхъ островковъ. Вблизи Дульчиньо берегъ Адриі становится скалистымъ и лишь бухта Антивари

образуетъ маломальски сносную гавань. Близъ Спичцы Черногорія граничитъ съ Далмаціей въ цѣломъ хаосѣ горъ, спадающихъ отвѣсно къ Боккѣ-Каттарской.

Представляя изъ себя горную и бѣдную страну въ 1,200 метровъ средней высоты, замкнутая со всѣхъ сторонъ высокими горами и обладая лишь немногими равнинами: Цетинской, Зетской (обыкновенно называемой Вѣлопавличскимъ полемъ), Морачской, естественно, что Черногорія обратила свое вниманіе на разстланныя у подошвы ея горъ плодородныя равнины Никшича и Подгорицы, послѣ кровопролитной борьбы съ Турціей, перешедшія во власть черногорцевъ. Главныя рѣки Черногоріи — Морача съ ея притоками Малой рѣкой и Зетой, и рѣка Черноевича, протекающая по глубокой, защищенной неприступными горами, долинѣ и судоходная до городка Рѣки, чѣмъ пользовались даже военные турецкіе пароходы въ войнахъ съ Черногоріей. Морача судоходна лишь до Подгорицы. Про растительность можно сказать, что она скудна и поражаетъ только своими контрастами; въ долинахъ вы замѣтите роскошную и разнообразную средиземноморскую флору; здѣсь растетъ и оливковое дерево, и гранаты, и тутовое дерево, и грецкіе орѣхи, здѣсь вы увидите и тяжелыя кисти винограда и апельсины, здѣсь произрастаютъ табакъ, маисъ, арбузы, дыни, здѣсь же вы замѣтите букъ, но едва вы поднимитесь въ горы, вы встрѣтите лишь плохую рожь, овесъ и низкій искривленный кустарникъ. До 1780 года черногорцы не имѣли понятія о картофелѣ, введеніемъ котораго они обязаны митрополиту Петру I. Важную отрасль промышленности составляетъ сборъ сумаха (русвины) и рыболовство, преимущественно въ Скутарійскомъ озерѣ, доставляющемъ черногорцамъ форелей, угрей, головлей и такъ называемыхъ скаранцевъ, похожихъ на сардинокъ.

Въ Черногоріи нѣтъ ни одной породы животныхъ, которая была бы исключительно свойственна ей. Здѣсь водятся медвѣди, волки, изюбри, рыси, кабаны, лисицы, дикія козы и зайцы. Довольно многочисленны также ядовитыя змѣи, ютящіяся въ горныхъ щеляхъ, которыми изобилуетъ Черногорія, и скорпионы. Шелковичный червь и пчелы разведены въ слишкомъ незначительномъ числѣ, чтобы доставлять большой доходъ государству.

Изъ домашнихъ животныхъ черногорцы разводятъ невзрачныхъ; но чрезвычайно выносливыхъ лошадей, козъ и овецъ (до 350,000 головъ), немного рогатаго скота и свиней. Въ Черногоріи въ настоящее время не разрабатывается никакой руды, хотя уже въ 1839 году Е. П. Ковалевскій, изслѣдуя страну въ геологическомъ отношеніи, указалъ на присутствіе въ ней желѣза, мѣди, олова и каменнаго угля, но для разработки руды нужны двѣ силы, отсутствующія въ Черногоріи: знаніе и капиталъ. Климатъ




Внутренность жилища черногорскаго сенатора.

Черногоріи отличается поразительными контрастами; такъ зима бываетъ долгая и суровая въ восточной Черногоріи и на Цетинской равнинѣ; снѣгъ никогда не таетъ въ разсѣлинахъ Дормитора и Кучкаго Кома; на югѣ же на побережьи Адри въ Январѣ цвѣтетъ миндальное дерево, а въ низменностяхъ Зеты, Морачи и рѣки Черноевича бываютъ невыносимыя жары, причиняющія гибельныя лихорадки.

Мануфактурной промышленности въ Черногоріи не существуетъ, черногорцы даже презираютъ ремесленниковъ, такъ что слесаря, оружейники и портные по большей части христіанскіе

албанцы; даже обувь (опанки) привозятъ сюда изъ Турціи и Австріи. Къ самымъ важнымъ статьямъ вывозной торговли, простирающейся до 1.300,000 рублей ежегодно, принадлежатъ бараны, козы, сыръ, рыба, копченая баранина (кастрадина), шерсть, шкуры и сумахъ, употребляемый при кожевенномъ производствѣ; вслѣдствіе бесплодія почвы и допотопнаго способа обработки полей, черногорцы постоянно нуждаются въ хлѣбѣ, привозимомъ изъ сосѣднихъ земель и Одессы.

Населеніе Черногоріи, достигающее по официальнымъ, хотя и заслуживающимъ мало довѣрія, свѣдѣніямъ, до 236,000 душъ, состоитъ, за исключеніемъ 4,000 магометанъ и 4,000 католиковъ въ присоединенныхъ отъ Турціи въ 1878 г. земляхъ, изъ черногорцевъ сербскаго происхожденія и православной вѣры. Въ послѣднее время выселеніе черногорцевъ въ Сербію и магометанъ въ Турцію уменьшило значительно число жителей страны. По внѣшности черногорцы средняго роста, худошавы, но хорошо сложены и смуглы. Женщины ихъ менѣе красивы, хотя также отличаются своимъ тѣлосложеніемъ; въ перенесеніи трудовъ онѣ не уступаютъ мужчинамъ: поклажу путешественниковъ, ѣдущихъ изъ Каттаро въ Цетинье и обратно, переносятъ обыкновенно женщины. Черногорцы отличаются любовью къ свободѣ и отчаяннымъ мужествомъ. Мужчина является по ихъ понятіямъ настоящимъ мужчиной лишь тогда, когда у него за поясомъ цѣлый арсеналь пистолетовъ и ханджаровъ (кинжаловъ), а въ рукахъ хорошее ружье. Вообще черногорцы горды, самонадѣянны, вспыльчивы и мстительны. Самоуправство и кровавая месть еще въ наши дни нерѣдко замѣняютъ здѣсь правосудіе; не только родственники убитаго, но цѣлая деревня считаетъ себя обязанной мстить за убійство одного изъ членовъ своей общины. Священники, хотя и пользуются въ Черногоріи большимъ уваженіемъ, но сами ничѣмъ не отличаются отъ прочихъ черногорцевъ. Изъ нихъ многіе приобрѣли славу своими воинскими подвигами, а попъ Лука, павшій въ сраженіи съ турками въ 1858 г., былъ долго грозой для мусульманскаго населенія Герцеговины. Черногорцы отличаются большою набожностью и выказываютъ особенное благоговѣніе къ своимъ народнымъ святымъ: св. Петру Цетинскому, св. Василию Острожскому и св. Арсенію Цермнич-



ЧЕРНОГОРЦЫ ВОЗВРАЩАЮЩИЕСЯ СЪ РЫБЪА.

скому. Въ домашнемъ быту черногорцы ведутъ жизнь вполне патриархальную; отецъ—глава семьи и всѣ члены ея повинуются ему безпрекословно. Какъ у всѣхъ полуварварскихъ народовъ, женщины находятся у черногорцевъ въ униженіи и, говоря о своей женѣ или дочеряхъ, черногорецъ непременно прибавитъ: „да опростите“!

Не только всѣ домашнія, а нерѣдко и полевые работы лежатъ на женщинахъ, но въ военное время онѣ должны выносить на своихъ плечахъ раненыхъ подъ градомъ пуль и нерѣдко даже тащить на себѣ пушки! За то при всемъ своемъ подчиненномъ положеніи женщина безстрашно можетъ пройти чрезъ всю страну и нигдѣ не подвергнется оскорбленію.

Черногорецъ носитъ нѣсколько иную одежду, чѣмъ другіе южные славяне; она отличается своею оригинальностью и живописностью. На голову одѣвается цилиндрическая шапочка (капа), красная верхушка которой украшается звѣздой съ вензелемъ князя или чернымъ перомъ въ знакъ пораженія сербовъ на Коссовомъ полѣ. Поверхъ рубахи надѣвается жилетъ изъ чернаго или краснаго сукна, вышитый позументами; на него одѣваютъ бѣлый кафтанъ, достигающій до колѣнъ и вышитый пестрыми шнурками, а состоятельный черногорецъ надѣваетъ еще поверхъ его безрукавку. Широкія голубыя шаровары засовываются у колѣнъ въ плотно облегающій ногу чулокъ; нога обута въ кожаные лапти (опанки). Зачастую какъ мужчины, такъ и женщины накидываютъ на себя родъ пледа — „струку“.

Женщины надѣваютъ длинную, ниже колѣнъ рубаху съ широкими рукавами и вышитою грудью; поверхъ ея одѣваютъ безрукавку изъ голубой или фіолетовой матеріи, украшенную вышивками и монетами. Голова покрывается такой же капой, какъ и у мужчинъ, и сверхъ ея чернымъ платкомъ. Поясъ, какъ у мужчинъ, такъ и у женщинъ, изъ складнаго кованнаго серебра, иногда художественной работы. При постройкѣ своего дома черногорецъ имѣетъ всегда въ виду наиболѣе подходящую къ его жилищу поговорку: „моя куча, моя слобода“! Дѣйствительно у черногорца домъ обыкновенно низкій, построенный изъ огромныхъ, неотесанныхъ камней, имѣющій всего одинъ входъ, служащій вмѣстѣ съ тѣмъ окномъ; вмѣсто печки въ домѣ устроенъ каменный


помость, на которомъ разводится огонь, а къ потолку на цѣпи привѣшивается котель для варки незатѣйливой пищи, состоящей преимущественно изъ кукурузы, картофеля, бобовъ и капусты. Мясо появляется на столъ только по праздникамъ, да и то по большей части копченое. Дома зажиточныхъ черногорцевъ, само собой разумѣется, строятся обширнѣе, двухэтажные, и обносятся крѣпкими заборами.

Образъ правленія въ Черногоріи собственно деспотическій, хотя въ 1868 году дарована была такъ называемая конституція, имѣвшая въ виду расширеніе власти сената, и контроль финансовъ, но такъ какъ сенатъ, состоящій изъ президента, вице-президента и 16 сенаторовъ, избираемыхъ нахіями (уѣздами), утверждается княземъ, а учрежденное въ 1874 году министерство тоже отвѣтственно лишь ему, то ясно, что оппозиція немислима и всѣ эти либеральныя учрежденія носятъ лишь внѣшній характеръ.

Непрерывное выселеніе мусульманъ изъ Черногоріи, причемъ они продавали свои земли за безцѣнокъ, принудило князя Николая I издать аграрный законъ, воспреещающій пріобрѣтать одному лицу болѣе 20 десятинъ. Одна изъ послѣднихъ благодѣтельныхъ мѣръ нынѣшняго князя есть изданіе свода законовъ (25 Марта 1888 г.), составленнаго русскимъ профессоромъ Богичичемъ, черногорцемъ по происхожденію. Доходы государства отъ соляной монополіи, пошлинъ, земельной подати и налога на скотоводство, достигаютъ до 390,000 рублей. Князь получаетъ 65,000 руб. ежегодно. Сверхъ того, Россія платитъ князю субсидію въ размѣрѣ 60,000 руб., а Австрія — 80,000 франковъ. На эти суммы содержатся врачи, аптеки, училища и дороги, которыя представляютъ собою или едва проходимыя скверныя тропинки, проведенныя черезъ вершины горъ, или скалистыя лѣстницы съ пропастями по краямъ и катящимися камнями. Стараніями европейскихъ представителей при князѣ устроены плохой телеграфъ (450 килом.) и почта.

Вслѣдствіе непрерывныхъ войнъ со своими сосѣдями черногорцы имѣли мало времени подумать о своемъ умственномъ образованіи, хотя у народа много любознательности и онъ не лишень природнаго ума, о чемъ свидѣтельствуетъ высоко художественная

народная поезія — героическія пѣсни черногорцевъ. Начало народному просвѣщенію положено лишь при владыкѣ Петрѣ II, основавшемъ первую школу (теперь преобразованную въ учительскую




Аудіенція у князя Николая.

семинарію съ богословскими курсами для молодыхъ черногорцевъ, предназначающихъ себя духовному званію) въ Цетиньѣ. Князь Николай I завелъ до 70 народныхъ школъ, и въ Цетиньѣ даже

открыта подъ руководствомъ одной русской учительницы женская школа. Высшее образованіе черногорцы приобрѣтають въ Россіи, Франціи и Швейцаріи. Въ Цетиньѣ также выходитъ официальная газета „Гласъ Черногорца“. Всякій черногорець обязанъ съ 15 до 50 года взяться за оружіе для защиты отечества, вслѣдствіе чего черногорское войско достигаетъ, по однимъ, цифры 36,000 человѣкъ, а по другимъ даже 60,000 человѣкъ. Постоянно подъ знаменами находится не болѣе 620 человѣкъ (въ томъ числѣ сотня гвардіи — перьяниковъ). За исключеніемъ домашняго ордена св. Петра, для награды за воинскую доблесть въ Черногоріи существуетъ орденъ Независимости Данилы I и золотая медаль за храбрость. Черногорскій флагъ: красный съ бѣлымъ двуглавымъ орломъ. Въ настоящее время за исключеніемъ большаго парохода, подареннаго черногорцамъ русскимъ императоромъ, они обладаютъ лишь небольшимъ числомъ маленькихъ рѣчныхъ пароходиковъ и полуторасотней каботажныхъ судовъ. Военнаго флота Черногорія не имѣетъ. Во главѣ православнаго духовенства находится митрополитъ, а католическими приходами Черногоріи завѣдуетъ антиварскій архіепископъ.

Столица государства — *Цетинье* лежитъ въ долинѣ озернаго происхожденія, окруженной горами и болѣе походитъ на деревню со своими немногими (150) и, за исключеніемъ княжескаго дворца (именуемаго черногорцами по находящемуся въ немъ бильярду — „бильярдой“), зданія сената, госпиталя и еще нѣсколькихъ домовъ, низкими хижинами. Въ Цетиньѣ всего 1,200 жителей. Вблизи монастырь св. Петра, гдѣ имѣетъ свое мѣстопребываніе черногорскій митрополитъ; стоящая по близости башня увѣнчивалась еще недавно гирляндой изъ отрубленныхъ непріятельскихъ головъ. По единственной маломальски порядочной дорогѣ въ Черногоріи, ведущей изъ Цетинья въ Катарро расположенъ *Ньгушъ*, съ 1,200 жителями, замѣчательный какъ родина нынѣ царствующаго княжескаго рода. Небольшой, но цвѣтушій городокъ *Рька* въ 3 часахъ отъ столицы, при рѣкѣ Черноевича, по которой уже плаваютъ небольшіе черногорскіе пароходики, бывшая столица Черногоріи, теперь ведущая преимущественно торговлю скоранцами. Въ Рькѣ всего 50 домовъ съ 800 обитателями. При сляніи небольшой рѣчки Рыбницы съ Морачей раскинулся важный




ЧЕРНОГОРСКІЙ СВЯЩЕННИКЪ, ОТПРАВЛЯЮЩІЙСЯ НА ВОЙНУ.

торговый городъ *Подгорица* съ 4,000 жителей (по числу жителей наибольшій городъ княжества), со своими узкими, кривыми улицами и обширнымъ базаромъ, на которомъ въ октябрѣ 1874 года произошло вооруженное столкновение между мусульманами и черногорцами. *Плавница*, деревня изъ 40 домовъ на Скутарійскомъ озерѣ, служитъ гаванью для Подгорицы. Въ 4 килом. отъ нея извѣстный по битвамъ между черногорцами и турками въ 1835, 1852 и 1876—1878 г. и какъ мѣстопробываніе національнаго черногорскаго героя Ивана Черноевича укрѣпленный городъ *Жаблякъ* съ 1,000 жителей. Слѣдуя въ долину Зеты мимо бывшей турецкой крѣпости *Спужа* (1,000 жителей), вблизи отъ которой теперь производятся раскопки на мѣстѣ древней Діоклеи, родины императора Діоклеціана, и небольшого городка *Даниловграда* съ 1,000 жителей, дорога ведетъ къ „мусульманской Трои“ — *Никшичу*, крѣпости, прославленной отчаянной обороной ея турецкимъ гарнизономъ подъ начальствомъ полковника Искандеръ-бея въ послѣднюю войну съ Черногоріей въ 1877—78 г. Въ Никшичѣ теперь 3,000 жителей. По своему центральному положенію, многлюдности и плодородію своей равнины, Никшичъ гораздо болѣе заслуживаетъ быть столицей Черногоріи, чѣмъ заброшенный въ горахъ нынѣшній главный городъ — Цетинье. Вблизи отъ Никшича прячется въ горахъ древній монастырь *Острогъ*; церковь съ нѣсколькими домиками, служащими пристанищемъ для богомольцевъ, расположена у подножія горы и образуетъ нижнюю часть монастыря, а верхняя — въ видѣ грота расположена на самой вершинѣ. Въ этомъ монастырѣ покоится прахъ св. Василя, ко гробу котораго въ извѣстный день стекаются массы богомольцевъ изъ Черногоріи, Босніи и Герцеговины. Въ западной Черногоріи расположена деревня *Грахово*, состоящая изъ всего 30 хижинъ, расположенныхъ у подножія горъ; здѣсь въ 1858 году оттоманская армія потерпѣла пораженіе отъ черногорцевъ. Къ югу отъ Скутарійскаго озера черногорцы владѣютъ также побережьемъ Адриатическаго моря. Здѣсь при мелководной бухтѣ расположенъ городъ *Дульчиньо* или *Ульчинъ* (по турецки: Ольгунъ, по албански Улькюнъ), гдѣ при оттоманскомъ владычествѣ считалось 7,000 жителей, а теперь едва 2,000 душъ. Послѣ ожесточеннаго штурма, причемъ турецкіе броненосцы бомбардировали позиціи черногор-

цевъ, гавань перешла въ руки воеводы Пламенаца 18 января 1878 г. Нѣкогда Дульчино имѣло до 400 собственныхъ судовъ, и въ XVII и XVIII столѣтіяхъ многіе уроженцы этого города прославились своими подвигами, какъ адмиралы оттоманскаго флота. Другая черногорская гавань *Антівари* или *Баръ*, сильно пострадала отъ двухмѣсячной осады ея черногорцами и бомбардированія ея турецкимъ флотомъ въ 1878 году. Антивари упоминается уже въ 877 году, какъ резиденція епископа, наслѣдникомъ котораго считаетъ себя нынѣшній римско-католическій архіепископъ. Теперь въ Антивари едва 1,500 жителей, а при владычествѣ Порты ихъ считалось 8,000 душъ.

Исторія Черногоріи начинается со времени паденія когда-то могущественнаго сербскаго государства, съ несчастнаго для южнаго славянства дня Коссовской битвы, 15 Іюня 1389 г. Зять павшаго въ этой битвѣ царя Лазаря, Георгій Бальша воспользовался замѣшательствомъ, происшедшимъ по смерти сербскаго царя, и основалъ особое самостоятельное княжество Зету, распространяя постоянно границы его на счетъ Албаніи. Умирая, Бальша оставилъ свое увеличенное государство сыну своему Иво Страшиміру, за смуглый цвѣтъ лица прозванному „Чернымъ“, котораго можно считать первымъ независимымъ государемъ Черногоріи. Сынъ его Степанъ Черноевичъ построилъ въ 1423 году крѣпость Жаблякъ, сдѣлавши ее своей резиденціей. Какъ союзникъ албанскаго героя Георгія Кастріоты, прозваннаго турками Скандеръ-бегомъ, онъ принималъ участіе въ войнахъ съ Турціей и подкрѣпилъ силы албанцевъ дружиной подъ предводительствомъ своего брата Божидара. Но собственно войны за независимость начались при его сынѣ Иванѣ, который за выказанную имъ въ битвахъ съ турками отвагу сдѣлался національнымъ героемъ черногорцевъ; имя его и до сихъ поръ живетъ въ народной поэзіи. Понявъ, что его силы слишкомъ ничтожны въ сравненіи съ арміями Турціи, которая уже въ 1482 году овладѣла Жаблякомъ, вслѣдствіе чего Иванъ принужденъ былъ удалиться въ горы, этотъ замѣчательный князь перенесъ свою резиденцію въ мѣстечко Ободъ, получившее названіе Рѣки Черноевича, гдѣ построилъ для себя небольшой замокъ. Своимъ примѣромъ онъ воодушевилъ свой народъ къ отчаянной оборонѣ противъ высылаемыхъ на



ЧЕРНОГОРЦЫ ВЪ БИТВѢ.

Черногорію турецкихъ войскъ. Чтобы вести борьбу съ Турціей съ надеждой на успѣхъ, онъ рѣшилъ даже признать себя вассаломъ Венеціи, съ условіемъ, что правительство дожа будетъ снабжать его деньгами и оружіемъ, но слабая Венеція до того боялась гнѣва султана, что оставила черногорскаго героя безъ всякой помощи.

Согласно сохранившихся въ Черногоріи преданій, у Ивана было двое сыновей, изъ которыхъ младшій, Степанъ (по другимъ источникамъ Максимъ) отправился въ Константинополь, принялъ тамъ исламъ подъ именемъ Искандеръ-бея Иванбеговича и съ отличіемъ служилъ въ турецкихъ войскахъ, за что султанъ пожаловалъ ему Черногорію въ видѣ леннаго владѣнія. Въ это время Черногоріей правилъ старшій сынъ Ивана, Юрій (Георгій), заботившійся даже объ образованіи своихъ подданныхъ, причѣмъ онъ учредилъ въ Рѣкѣ типографію, изъ которой вышла первая напечатанная въ Черногоріи (кириллицей) книга Октоихъ въ 1493 г. Между тѣмъ ренегатъ Искандеръ-бей вторгнулся въ свое отечество во главѣ турецкихъ войскъ, подкрѣпленныхъ черногорскими ренегатами; но братъ его Георгій нанесъ ему полное пораженіе при Лѣшнополѣ, послѣ чего Искандеръ-бей бѣжалъ въ Албанію и поселился въ деревнѣ Бушатѣ. Отъ него произошли шкодранскіе бушатліи. Плѣнные черногорскіе ренегаты были расселены по всей странѣ. Супруга князя Георгія, знатная венеціанка, уговорила его переселиться въ Венецію. Въ 1516 году онъ уѣхалъ, вручивъ кормило правленія митрополиту Вавилѣ.

Съ этого времени начинается для Черногоріи новая эпоха; главою государства дѣлается высшее духовное лицо, митрополитъ, имѣющій право издавать законы, объявлять войну, начальствовать войскомъ и заключать миръ. Въ началѣ митрополиты, носившіе титулъ: „Божіей милостью смиренный митрополитъ Черныя Горы, Скадара и Приморья“, старались сохранить миръ съ Турціей, но митрополитъ Виссаріонъ, подстрекаемый венеціанскимъ сенатомъ, напалъ на турецкія провинціи, опустошая ихъ огнемъ и мечемъ, вслѣдствіе чего въ 1687 году значительная турецкая армія подъ начальствомъ Сулеймана-паши Багайли вторгнулась въ Черногорію и пользуясь измѣной черногорскихъ ренегатовъ, разбила въ 8-ми дневномъ сраженіи черногорцевъ и сожгла Цетинье.

Однако, чувствуя недостатокъ въ провіантѣ для своей арміи въ безплодной горной странѣ, Сулейманъ-паша возвратился въ Шкодру. Въ 1700 году въ митрополиты былъ избранъ и посвященъ патріархомъ Арсеніемъ III, переселившимся въ Венгрію, 20-ти лѣтній юноша Данииль Петровичъ изъ Нѣгуша. Понявъ всю опасность присутствія въ Черногоріи магометанъ, Данииль приказалъ въ сочельникъ 1702 года истребить всѣхъ мусульманъ, которые не пожелаютъ креститься. Такое звѣрское кровопролитіе конечно должно было возбудить негодованіе Порты, и, дѣйствительно, изъ Герцеговины вторгнулись въ Черногорію турецкія войска, но были отражены съ урономъ, причемъ за плѣнныхъ турокъ черногорцы потребовали въ видѣ выкупа такое же количество свиней—невыносимое оскорбленіе для магометанъ. Ожесточеніе съ обѣихъ сторонъ достигло высшей степени: черногорцы при своихъ набѣгахъ жгли деревни, убивали и уродовали мужчинъ, уводили въ полонъ женщинъ и дѣтей, и угоняли скотъ; конечно, попавъ въ руки турецкихъ солдатъ и мусульманскихъ жителей, они, въ свою очередь, не могли надѣяться на пощаду. Въ 1712 году Ахмедъ-паша получилъ отъ Порты приказъ вступить въ Черногорію, но онъ при Подгорицѣ потерпѣлъ отъ воинственныхъ горцевъ поражение и отступилъ. Тогда турки двинули на черногорцевъ значительную армію (около 100.000 чел.?) подъ начальствомъ Думана-паши Кюприли въ 1714 году. Турецкій полководецъ употребилъ хитрость: подъ предлогомъ веденія переговоровъ заманилъ съ свой лагерь 37 главарей и взялъ ихъ въ плѣнъ, послѣ чего легко побѣдилъ лишенныхъ своихъ вождей черногорцевъ и сжегъ Цетинье. Толпы черногорцевъ искали спасенія въ Далмаціи, но Кюприли, не заботясь о нарушеніи границъ дряхлой Венеціи, преслѣдовалъ ихъ на венеціанской территоріи, произвелъ между ними страшное избіеніе, а 2,000 человекъ увелъ въ неволю.

Въ правленіе митрополита Даниила начинаются сношенія Черногоріи съ Россіей и митрополитъ самъ пріѣхалъ къ Петру Великому, причемъ выговорилъ у русскаго царя денежную субсидію, которая, какъ извѣстно, выдается Россіей еще и теперъ. Племянникъ Даниила, Савва былъ смѣщенъ съ престола однимъ кроатскимъ дезертеромъ Степаномъ Малымъ, выдававшимъ себя за русскаго императора Петра III. По представленіямъ Турціи и Вене-

ці, въ пограничныхъ областяхъ которыхъ явленіе „императора Петра III“ возбудило волненіе среди православныхъ, окончившея бомбардированіемъ Ризано венеціанскимъ флотомъ, русское правительство послало въ Черногорію князя Долгорукаго. Убѣдившись въ приверженности легковѣрныхъ черногорцевъ къ самозванцу, рускій уполномоченный, послѣ тщетныхъ увѣщаній, вернулся въ Россію. Турки, поддерживаемые венеціанцами, напали на Черногорію изъ Босніи, Подгорицы и Шкодры. Наступленіе



На судъ князя.

осеннихъ непогодъ и отчаянное сопротивленіе черногорцевъ принудили турокъ къ отступленію; однако въ Маѣ 1774 года Кара-Махмуду-пашѣ, правителю Шкодры, удалось подкупить греческаго слугу Пальикарда, который при бритѣ перерѣзалъ Лже-Петру III горло. Въ 1777 году посвященъ былъ въ митрополиты Петръ I. Пользуясь его отъѣздомъ, Кара-Махмудъ папа во главѣ 40-тысячной арміи вторгнулся въ маѣ 1785 года въ Черногорію, опустошилъ ее и вернулся черезъ венеціанскія владѣнія, не обращая вниманія на протесты венеціанскаго сената.

Во время войнъ Россіи и Австріи съ Турціей въ 1787—1791 г. черногорцы, поддерживаемые отрядомъ граничаръ маіора Вукасовича дѣлали набѣги на турецкую территорію. 10-тысячная турецкая армія Кара-Махмуда-паши потерпѣла пораженіе отъ черногорцевъ, воодушевляемыхъ ихъ митрополитомъ Петромъ I. Кара-Махмудъ собралъ новое 20-тысячное войско, которое $10\frac{1}{22}$ Сентября 1796 года потерпѣло полное пораженіе отъ митрополита Петра I, причеиъ плѣненный Кара-Махмудъ-паша и 26 албанскихъ боевъ были обезглавлены.

Когда Франція, не обращая ни малѣйшаго вниманія на международные законы, захватила нейтральныя республики Венецію и Рагузу, то черногорцы воспротивились распространенію французскаго владычества и отразили съ урономъ французскія войска, предводимыя маршаломъ Мармономъ. При высадкѣ русскихъ въ Далмаціи въ 1806 году, 7.000 черногорцевъ спустились со своихъ горъ, чтобы сообща съ русскими выгнать французовъ изъ Рагузы, но потерпѣли пораженіе отъ послѣднихъ.

Въ 1821 году энергичный Джелаль-Эдинъ-паша, водворившій порядокъ въ Босніи, рѣшилъ покорить и Черногорію власти султана. Съ этою цѣлью турецкія войска проникли въ долину Морачи, но въ горныхъ проходахъ черногорцы нанесли имъ полное пораженіе.

Петръ I былъ не только храбрый и счастливый полководецъ, но и замѣчательный государственный мужъ: онъ собралъ законы государственнаго и обычнаго права, разсмотрѣлъ ихъ, дополнилъ и издалъ для всеобщаго свѣдѣнія. Онъ первый въ Черногоріи устроилъ родъ постоянного войска (жандармовъ) подъ названіемъ „кулукъ“ и учредилъ судъ изъ знатнѣйшихъ жителей своего княжества. $\frac{6}{18}$ октября 1830 г. этотъ доблестный государь скончался на 80-мъ году отъ рожденія. Православная Церковь причла его къ лику святыхъ. Ему наслѣдовалъ его племянникъ Петръ II, 18-ти лѣтній еще юноша. Великій визирь Мехмедъ-Решидъ-паша, разгромившій въ 1832 году мятежную Албанію, задумалъ воспользоваться неопытностью юнаго черногорскаго государя; съ этою цѣлью онъ потребовалъ, чтобы Петръ II лично представился султану и изъ его рукъ принялъ императорскій беретъ на титулъ черногорскаго князя. Петръ II ничего не отвѣчалъ на требованіе

великаго визиря, вслѣдствіе чего 7-тысячный турецкій отрядъ подъ начальствомъ Намыка-Али-паши напалъ на Черногорію. 11/23 Апрѣля 1832 г. турки наткнулись на первое черногорское селеніе Мартиничѣ, гдѣ ихъ движеніе остановила отчаянная храбрость попа Радовича, съ 30 черногорцами засѣвшаго въ домахъ деревни. Хотя турецкая артиллерія вскорѣ обратила деревню въ развалины, но черногорцы выиграли время, собрали свои силы и отбросили непріятеля. Намыкъ-Али-паша возобновилъ свое нападеніе съ другой стороны, но вновь принужденъ былъ къ отступленію. Въ 1836 году Порта снова заявила притязанія на Черногорію и поддерживалась при этомъ Австріей. Съ цѣлью заручиться помощью Россіи, Петръ II зимою 1836—37 г. отправился черезъ Вѣну въ С.-Петербургъ. Между тѣмъ пограничныя споры съ австрійцами повели въ 1838 году къ вооруженному столкновенію между черногорцами и австрійскими войсками, чѣмъ воспользовалась Порта, выславшая въ 1839 г. Беширъ-бея Бушатли съ регулярными войсками и албанцами противъ Черногоріи. Храбрость черногорцевъ остановила въ самомъ началѣ движеніе турокъ, причѣмъ ихъ начальникъ Беширъ-бей палъ въ рукопашной свалкѣ; также отраженъ былъ черногорскимъ вождемъ Лѣшевичемъ набѣгъ албанцевъ, предводимыхъ Гассаномъ-агой, въ Сентябрѣ 1840 года при Жаблякѣ.


Воодушевленные своими удачами, черногорцы открыли наступательныя дѣйствія противъ Албаніи, причѣмъ въ 1842 году они овладѣли турецкимъ военнымъ пароходомъ на Скутарійскомъ озерѣ, и съ его помощью покорили острова Лесендру и Враньину, отнятыя у нихъ однако въ слѣдующемъ году Османомъ-Мазаромъ-папшей, генераль-губернаторомъ Шкодры. Пограничная война между черногорцами, албанцами и мусульманами Герцеговины длилась съ переменнымъ счастьемъ, пока въ октябрѣ 1851 года не скончался Петръ II и его преемникъ Даніилъ I принялъ бразды правленія. Петръ II, подобно своему дядѣ, св. Петру отличался блестящими способностями и храбростью. Съ помощью воспитаннаго въ С.-Петербургѣ Ивана Вукотича, Петръ II учредилъ „черногорскій правительствующій сенатъ“ и княжескую гвардію изъ 164 перьяниковъ, которымъ опредѣлилъ ежегодное жалованье. Послѣдній владыка черногорцевъ обладалъ недюжиннымъ поэтическимъ талантомъ и его стихотворенія составляютъ

украшеніе сербской литературы. Не желая принять монашескій санъ, Даниль, признанный главарями, не смотря на интриги его дяди Перо Петровича, президента сената, государемъ Черногоріи, обратился къ императору Николаю I съ просьбой признать его свѣтскимъ государемъ, на что послѣдовало разрѣшеніе. Возвратясь изъ С.-Петербурга въ Іюль 1852 года Даниль провозгласилъ себя „княземъ Черной Горы и Брды“, а митрополитомъ былъ избранъ острожскій архимандритъ Никодимъ Райчевичъ.

Порта рѣшила воспользоваться переменной образа правленія въ Черногоріи и объявила ей войну. Турецкія войска оттѣснили черногорцевъ въ горы, но недостатокъ въ провіантѣ у турокъ и заступничество австрійскаго императора спасли въ 1853 году Черногорію отъ окончательнаго погрома. Въ 1854 году и въ 1856 г. въ самой Черногоріи происходили мятежи противъ главенства князя, поддерживаемые Турціей, но при посредствѣ представителей Австріи, Англіи и Франціи былъ восстановленъ прежній порядокъ вещей. Однако натянутыя отношенія между Турціей и Черногоріей привели вскорѣ къ новому столкновенію въ 1858 году. При Граховѣ 29-го Апрѣля черногорцы неожиданно напали на турецкую армію и нанесли ей полное пораженіе, овладѣвъ ея артиллеріей и багажемъ.

Представители великихъ державъ вмѣшались въ это столкновеніе и 27-го октября 1858 года въ Константинополѣ были установлены границы между Черногоріей и Оттоманскою Имперіей на конференціи между представителями султана и великихъ державъ.

1-го августа 1860 года одинъ черногорецъ застрѣлилъ князя Данила въ Каттаро. Великія идеи, питаемыя этимъ энергичнымъ государемъ, были погребены вмѣстѣ съ нимъ, однако изъ его первыхъ реформъ (изданіе новаго уложенія въ 1855 г., введеніе школъ и т. п.) видно, чего бы достигла страна, если-бы преждевременная смерть не положила конца его полезной жизни. Такъ какъ бракъ князя съ Даринкой, дочерью одного триестинскаго купца, былъ бездѣтнымъ, то Данилу I наслѣдовалъ племянникъ его, Николай I, сынъ брата его Мирко. Когда герцеговинское возстаніе приняло въ 1861 г. огромные размѣры и инсургенты, предводимые Лукой Вукаловичемъ и тайно поддерживаемые черногорцами, оказали отчаянное сопротивленіе арміи маршала Омера-паши, князь Николай I открыто принялъ сторону своихъ единовѣрцевъ въ Герцеговинѣ.



ЦЕТИНЬЕ.

11/23-го Мая 1862 г. турецкій маршалъ вступилъ со своими войсками и миридитами, предводимыми ихъ княземъ Вибъ-Додой, въ Черногорію.

Въ кровопролитныхъ битвахъ 9/18—18/25-го Августа черногорцы понесли рядъ поражений, турки взяли штурмомъ Рѣку, а 14/26-го Августа заняли столицу государства Цетинье. Въ такомъ отчаян-



Николай I, Нѣгошъ, князь черногорскій.


номъ положеніи князь Николай I принужденъ былъ просить султана Абдуль-Азиса о мирѣ, который былъ ему дарованъ при самыхъ тяжкихъ для Черногоріи условіяхъ (признаніе верховной власти Порты, сооруженіе военной дороги чрезъ Черногорію и построеніе по ней блокгаузовъ, занятыхъ оттоманскими гарнизонами). Благодаря заступничеству великихъ державъ, Турція въ 1865 году отказалась отъ проведенія этой дороги.

Востокъ.

4

Послѣднія событія, какъ напр., въ началѣ неудачная, но потомъ побѣдоносная для черногорцевъ война 1876—1878 г., такъ недавно свершились на нашихъ глазахъ, что они еще въ памяти у каждаго изъ читателей.





Королевство Сербія.

Границею сербскаго государства служатъ на сѣверѣ Сава и Дунай, на востокѣ Тимокъ и Ципровацкій Балканъ, отдѣляющіе Сербію отъ Болгаріи; далѣе восточная граница подобно южной проведена совершенно произвольно, и лишь на западѣ Дрина образуетъ опять естественную границу противъ Босніи. При такихъ ненадежныхъ границахъ, причемъ Тимокъ также не служитъ плотною преградой, еслибы не густые лѣса, не тѣсныя долины

и не глубокія ущелья горъ, Сербія была-бы постоянно открыта для непріятельскихъ вторженій. Юное королевство занимаетъ въ

описанныхъ нами границахъ пространство въ 883,3 кв. мили (48,590 кв. килом., на 1 кв. километрѣ 44 жителя).

Вообще Сербія—страна гористая, характеризуемая глубокими долинами, покрытыми дремучимъ лѣсомъ, горами и мрачными ущельями. Къ востоку отъ долины Моравы въ Сербіи тянутся отроги балканской горной системы, носящіе названіе Голубинской планины съ вершиной Столь (1,185 метровъ), Чрнаго Верха, Омольской планины, представляющіе плоскія, легко-доступныя и покрытыя лѣсами гряды горъ. Изъ нихъ выдѣляется напоминающая своей формой пирамиду гора Ртань въ 1,565 метровъ высоты. Лежащій къ востоку отъ Тимока Ципровацкій Балканъ достигаетъ на своей высшей точкѣ 2,043 метровъ. Къ западу отъ долины Моравы и къ сѣверу отъ Сербской Моравы тянутся лѣсистыя плоскогорія, достигающія средней высоты въ 1,000 метровъ и носящія въ народѣ названіе Шумадиі.

Отроги этой горной страны достигаютъ Дуная близъ устья Савы, гдѣ на скалистомъ утесѣ въ 125 метровъ высоты построена крѣпость Бѣлграда. Южная Сербія вся изрѣзана горными цѣпами древнихъ формацій, среди которыхъ преобладаютъ граниты, вслѣдствіе чего Ибаръ съ трудомъ пробиваетъ себѣ дорогу въ скалистой, малодоступной долинкѣ. Самая высокая часть южно-сербской горной страны—островерхій и обнаженный Копаоникъ, достигающій 2,106 метровъ высоты.

Наибольшая равнина Сербіи — Мачва (около 15½ кв. миль) въ сѣверозападной части королевства между Дриной и Савой.

Самая могучая рѣка Сербіи—Дунай, достигающій у Острова 2,150 метр. ширины, но онъ принадлежитъ сербамъ лишь на протяженіи 318 километровъ. Береговые ландшафты его соперничаютъ по красотѣ съ берегами Рейна. Впадающая въ Дунай справа Сава нерѣдко такъ мелѣетъ лѣтомъ, что на ней прекращается судоходство, а въ дождливое время она разливается на значительное пространство.

Сербская Дрина неудобна для судоходства вслѣдствіе пороговъ и быстринь. Морава образуется изъ Сербской Моравы, называющейся въ верховьяхъ Моравицей и принимающей справа Ибаръ, и Болгарской или Биначкой Моравы, принимающей справа Нишаву, а слѣва Топлицу. Обѣ Моравы соединяются

близъ Сталача (150 метровъ н. п. м.). Морава была бы судоходна, если бы ея русло не было завалено камнями и стволами деревь. Влизъ Смедерева Морава при своемъ впаденіи въ Дунай протекаетъ по обширной равнинѣ.

Въ высокихъ, скалистыхъ берегахъ по песчаному, часто измѣняющемуся руслу, несетъ Тимокъ свои воды въ Дунай.

Хотя Сербія находится подъ тою же широтою, какъ и верхняя Италия, климатъ ея далеко не итальянскій, потому что иллирійскія Альпы лишаютъ ея вліянія теплыхъ югозападныхъ вѣтровъ, тогда какъ для суровыхъ сѣверовосточныхъ доступъ открытъ.

Чрезвычайно вредно вліяютъ на здоровье быстрые и неожиданные переходы температуры (осенью разниа достигаетъ нерѣдко 15°Ц.). Лѣтомъ въ Сербіи жары достигаютъ иногда 45°, за то зимой холодъ въ—16° не рѣдкость, а въ высокихъ горахъ южной Сербіи морозъ достигаетъ даже—25°Ц. и зима тамъ длится не менѣе 6 мѣсяцевъ. Среднее количество атмосферическихъ осадковъ въ Бѣлградѣ ежегодно 610 миллиметровъ, а въ восточной Сербіи даже 1100. Уже во времена римлянъ въ Сербіи разрабатывались минеральныя сокровища, о чемъ свидѣлствуютъ древнія надписи въ Рудникѣ, который и въ средніе вѣка еще доставлялъ Сербіи значительное количество серебра. Войны XV столѣтія пагубно повліяли на развитіе сербскаго горнозаводства. Въ 1835 г. саксонскій горный инженеръ баронъ фонъ-Гердеръ изслѣдовалъ Сербію въ геологическомъ отношеніи по порученію князя Милоша.

Первые рудники, которые начали разрабатывать сербы, суть мѣдные и желѣзные рудники Майданпека; въ 24 километрахъ отъ него къ З. лежитъ Кучайна, гдѣ добываютъ цинкъ и серебро. Влизъ Крупани добываютъ свинець (ежегодно до 6,000 центнеровъ), въ Рипани англійское товарищество добываетъ ртуть, свинець и серебро. Каменноугольныя копи есть въ Добрѣ, близъ Зайчарова, и въ Сеньѣ; вообще въ Сербіи находится большое количество ископаемыхъ богатствъ, но недостатокъ капиталовъ и пассивность сербскаго правительства до сихъ поръ оставляли ихъ нетронутыми. Сербія также богата минеральными источниками, которые однако за отсутствіемъ всякихъ удобствъ, доступны лишь мѣстнымъ жителямъ. Изъ этихъ источниковъ назовемъ лишь:

горькіе источники при Архангеловацѣ (въ Крагуевацкомъ округѣ), сѣрные источники Смрданъ-Бара или Ковиляча, горячіе источники Юшаничка Банья, Врнячка Банья и Рибарска Банья (всѣ три въ Крушевацкомъ округѣ), Алексинацка Банья и Гамзиградъ-Баньѣца. Прежде Сербія была покрыта дремучими лѣсами, которые служа убѣжищемъ для сербовъ во время войны за освобожденіе, не мало помогли сербскому народу освободиться отъ оттоманскаго владычества. Однако безсмысленное истребленіе лѣсовъ не только отъ руки человѣка, ищущаго себѣ мѣста для посѣвовъ, но и пастуховъ съ ихъ стадами козъ и свиней, принудило уже въ 1839 году сербское правительство издать первый законъ противъ истребленія лѣсовъ. Не смотря на то, что еще сохранились дремучіе лѣса дубовъ, буковъ, липъ, кленовъ, орѣшника, серебристыхъ тополей и т. д., въ нѣкоторыхъ мѣстностяхъ Сербіи дрова привозятъ изъ Босніи.

Вслѣдствіе истребленія дѣвственныхъ лѣсовъ, въ Сербіи чрезвычайно рѣдки медвѣди, волки, рыси, куницы, выдры и др. дикіе звѣри, забѣгающіе сюда теперь лишь изъ Турціи или зимой по льду Савы изъ дремучихъ лѣсовъ Славоніи. Хотя въ Сербіи еще сохранились олени, лани, лисицы, зайцы, но птицъ уже мало и пѣвчія птицы почти совсѣмъ отсутствуютъ. Вообще распространеніемъ культуры человѣкъ замѣтно измѣнилъ характеръ флоры и фауны страны. Сербскія рѣки изобилуютъ рыбой, особенно форелями, щуками, карпами и осетрами (въ Дунаѣ); въ Сербіи уже готовятъ икру высокаго качества.

Главное занятіе сербовъ — земледѣліе и скотоводство. Сама природа Сербіи, многія неистощимо плодородныя долины какъ нельзя болѣе способствуютъ этимъ занятіямъ, но при всѣхъ благоприятныхъ условіяхъ сербское земледѣліе еще въ пеленкахъ: обрабатывается едва $\frac{1}{7}$ часть государства. Какъ и на всемъ постокаѣ главное хлѣбное растеніе здѣсь — кукуруза (маисъ), составляющая пищу не только для человѣка, но и для животныхъ. Маисомъ засѣяна по крайней мѣрѣ половина всей обработанной земли. Сверхъ того разводятъ рожь, ячмень, пшеницу, посредственный овесъ, капусту, лукъ, чеснокъ, испанскій перецъ, арбузы; картофель составляетъ въ Сербіи рѣдкость и доступенъ лишь зажиточнымъ.

Плодовыхъ садовъ въ Сербіи большое количество, но разводимые въ нихъ яблони, вишневья, грушевья деревья и орѣхи низкаго качества; единственный плодъ, имѣющій значеніе въ торговлѣ—слива. Число сливовыхъ деревъ официально считается въ 20 милліоновъ! Сливы сушатъ для вывоза (черносливъ), и выдѣлываютъ изъ нихъ водку (сливовицу). Виноградъ разводится въ Сербіи въ большомъ количествѣ и изъ него готовятъ вина, не уступающія ни въ чемъ лучшимъ сортамъ Франціи, причѣмъ даже самыя лучшіе сорта сербскихъ винъ отличаются замѣчательной дешевизной, напр. гектолитръ (=8,123 ведра) неготинскаго вина стоитъ 22 франка (динара), пожаревацкаго или смедеревскаго до 18 фр., нишкаго или лесковацкаго отъ 12 до 15 франковъ. Къ сожалѣнію большая часть сербскаго вина потребляется въ странѣ и лишь небольшое количество (80,000 гектолитровъ) вывозится за границу.

Главнымъ доходомъ въ сельскомъ хозяйствѣ Сербіи надо считать скотоводство, особенно разведеніе свиней, чему способствуютъ большіе дубовые лѣса королевства; но вывозимыя за границу въ огромномъ количествѣ (210,000 штукъ въ 1885 году) свиньи худо откормлены и низкаго качества. Во всей Сербіи считается около 900,000 головъ рогатаго скота (въ Сербіи возятъ тяжести на быкахъ), $3\frac{1}{4}$ милл. овецъ, 600,000 козъ, 150,000 лошадей и $1\frac{1}{2}$ милл. свиней. Домашней птицы сербы разводятъ мало, и то преимущественно только индюшекъ и куръ. Шелководство введено въ Сербіи австрійцами во время оккупации страны въ 1717—1739 г. и въ настоящее время вывозятъ коконы въ Италію. Пчеловодство въ Сербіи очень пострадало отъ послѣднихъ войнъ съ Турціей въ 1876, 1877—1878 г.

Населеніе Сербіи достигаетъ цифры 2.013,000 душъ, среди которыхъ преобладаютъ сербы православной вѣры. Исключеніе составляютъ 156,000 румынъ (валаховъ и цинцарь), 29,000 цыганъ, 3,600 евреевъ и нѣсколько тысячъ иностранцевъ. Въ религіозномъ отношеніи въ Сербіи почти все населеніе исповѣдуетъ ученіе православной церкви. Протестантовъ лишь 463 чел., католиковъ около 7,000 душъ, а мусульманъ 5,600 душъ и число ихъ постоянно уменьшается выселеніемъ въ Оттоманскую Имперію. Въ областяхъ Моравы, Дрины и Ибара, куда не про-

ника еще измѣняющая и смягчающая нравы цивилизація, сербскій народъ сохранился въ замѣчательной чистотѣ. Сербъ имѣетъ здѣсь рѣзкій профиль, высокъ ростомъ и строенъ, отличается крѣпкимъ, мускулистымъ сложеніемъ и благородною правильностью чертъ лица. Несмотря на вѣковое господство турокъ, сербы, сохранили во всей чистотѣ свой типъ, свой звучный языкъ, и свои нравы и религію. Мужчины имѣютъ обыкновенно гордый воинственный видъ; ихъ поступь и осанка свидѣтельствуютъ объ ихъ мужествѣ и чувствѣ собственнаго достоинства. Свои, обыкновенно, русые волосы сербъ стрижетъ и отпускаетъ лишь длинные усы. Женщины, хотя имѣютъ и правильныя черты лица, и отличаются хорошимъ тѣлосложеніемъ, но въ общемъ не такъ красивы какъ мужчины.



Сербъ.

Типъ сербской красавицы, воспѣваемый во многихъ народныхъ пѣсняхъ—это бѣлое румяное лицо, лебединая поступь, блестящіе глаза и черные волосы. Желая приблизиться къ идеалу красоты, воспѣваемому въ этихъ пѣсняхъ, женщины, нисколько не стѣсняясь, прибѣгаютъ къ румянамъ и бѣлиламъ, а волосы красятъ различными косметическими средствами, иногда въ высшей степени вредно дѣйствующими. Натура серба очень симпатична: онъ добръ, впечатлитель-

лень, наблюдателень, не лишенъ природнаго ума и необыкновенно терпѣливъ; въ тоже время онъ откровенень и краснорѣчивъ, вообще въ его характерѣ есть что-то рыцарское. Сербъ миролюбивъ; онъ не знаетъ кровавой мести, какъ его родичъ черногорець, притомъ онъ отличается честностью и, къ сожалѣнію, упрямъ. Ему настолько дорога семейная жизнь и родной домъ,

что только въ исключительныхъ случаяхъ онъ бросаетъ его, идя въ военную службу, которая наиболѣе его прельщаетъ. Отходнымъ промысломъ или поденщиной сербъ никогда не занимается, считая это занятіе презрѣннымъ, вслѣдствіе чего всѣ поденщики въ Сербіи либо валахи, либо пришлецы изъ Турціи (ежегодно до 30.000 душъ).

Въ свободное отъ работы время любимымъ удовольствіемъ серба служатъ музыка и танцы, военные упражненія (напр. стрѣльба въ цѣль), бѣганье въ запуски и метанье пращи. Женщины-же собираются вмѣстѣ, прядутъ нескончаемую пряжу и поютъ народныя пѣсни. Сербскія пѣсни чрезвычайно характеристичны; въ нихъ выражена вся жизнь народа, его историческая судьба, его безпредѣльная любовь къ отчизнѣ, его наклонности и стремленія. По своей нѣжности, высокопоэтическому содержанию и звучности мотивовъ онѣ чрезвычайно напоминаютъ малороссійскіе напѣвы.

Къ характеристикѣ серба нужно еще прибавить, что, какъ и при оттоманскомъ владычествѣ, онъ не знаетъ различія сословій и по его воззрѣнію „всѣ сербы благородны“. Въ одеждѣ серба замѣтны простота и незатѣйливость. Лѣтній костюмъ его состоитъ изъ фески, полотняной, разрѣзанной спереди и перевязанной поясомъ рубахи, и длинныхъ, широкихъ шароваръ. За поясъ заткнуты одинъ, нерѣдко два пистолета, и къ поясу привѣшаны огниво, ножъ, жестянка съ масломъ и проч. Если сербъ отправляется въ дорогу, то сверхъ одежды своей онъ накидываетъ еще толстый съ голубыми шнурами плащъ и вѣшаетъ черезъ плечо ружье; на ноги онъ надѣваетъ пестрые чулки и кожаные непромокаемые лапти (опанки). Въ южной Сербіи часто можно замѣтить албанскую одежду, а въ восточной части королевства — румынскую.

Женская одежда характеризуется, главнымъ образомъ, головнымъ уборомъ, состоящимъ изъ цвѣтовъ, золотыхъ и серебряныхъ



Сербская дѣвушка.

монетъ, и устроеннымъ въ видѣ шишака или діадемы. Остальной уборъ состоитъ изъ длинной до пятъ полотняной рубахи съ прорѣзанною грудью и изящно вышитыми наплечниками и рукавами.

Верхняя одежда представляетъ длинную безрукавную накидку изъ бѣлаго сукна съ нашитыми лоскутками разноцвѣтной матеріи



Сербская женщина.

или прямо прикрѣпленными кусочками яркоцвѣтнаго гаруса. Шея украшена монистомъ разнаго достоинства, смотря по состоянію. Въ ухахъ и на рукахъ даже у самыхъ бѣдныхъ виднѣются украшенія. Можно порадоваться тому, что и горожанки стремятся сохранить національный костюмъ; только у нихъ онъ нѣсколько иной: сорочка изъ бѣлой полупрозрачной матеріи покрывается шейнымъ платкомъ, скрывающимъ весь бюстъ, на бедра навязывается парчевой шарфъ, вышитые концы котораго спускаются впереди надъ шелковой пестрою юбкой европейскаго покроя. Вѣреть, золотые, широкіе браслеты, сдѣланныя изъ монетъ ожерелья и масса колець дополняютъ нарядъ великосвѣтской дамы. Ко всему этому волосы, рѣсницы, щеки и даже губы выкрашиваются косметическими средствами. Семейная общность у сербовъ вообще на крѣпкихъ началахъ. Главное лицо такой общины или задруги — старѣйшина,

также называемый домачиномъ; онъ естественный опекунъ младшихъ членовъ задруги; на немъ лежитъ прямая обязанность сдѣлать изъ каждаго члена честнаго и полезнаго для отечества гражданина; онъ долженъ защищать ихъ на судѣ, разбирать возникающіе въ семьѣ споры, держать въ рукахъ управленіе домою, наконецъ распредѣлять доходы и расходы между всѣми членами. Когда старѣйшина умираетъ, на его мѣсто выбирается новый,

старѣйшій въ родѣ и въ то же время способный управлять общиной, члены которой связаны другъ съ другомъ тѣснѣйшими узами.

Чѣмъ больше какой-нибудь членъ работаетъ въ задругѣ, тѣмъ ббольшую часть онъ долженъ получить при выдѣленіи изъ нея, тѣмъ ббольшее наслѣдство можетъ оставить онъ своимъ дѣтямъ. Такое, повидимому неравномѣрное распредѣленіе доходовъ нисколько не подрываетъ коммуны, а напротивъ укрѣпляетъ ее, возбуждая въ членахъ ея соревнованіе и любовь къ труду.

Сербское правительство, видя въ задругѣ одно изъ вѣрныхъ средствъ къ огражденію страны отъ пауперизма, покровительствуетъ древней формѣ землевладѣнія и относительно наслѣдства, всегда ставитъ избранное, созданное ассоціаціей родство выше кровнаго. Несмотря на покровительство закона, число задругъ однако замѣтно уменьшается. Западно-европейская соціальная жизнь и культура нарушаютъ мирное существованіе средневѣковаго патріархальнаго учрежденія. Задруга мало по малу исчезаетъ, поступаясь своими традиціями и принимая форму новѣйшаго учрежденія.

Насколько хорошо въ задругѣ положеніе мужчины, на столько худо положеніе женщины, на которую смотрятъ только какъ на рабочую силу; она буквально съ утра до вечера должна работать не только у мужа, но и у другихъ членовъ задруги; такое унижительное положеніе, конечно, лишаетъ ее возможности вмѣшиваться въ дѣла общины. За то положеніе дѣвушки значительно легче, особенно, если у нея есть братья — всегдашніе защитники и покровители сестеръ. У сербской задруги существуетъ еще такъ называемое „побратимство“ и „посестримство“, гдѣ два молодыхъ челоуѣка или двѣ дѣвушки клянутся въ вѣчной дружбѣ другъ-другу, и такая дружба стоитъ у нихъ выше всего.

Дѣлая общую характеристику Сербіи, нужно замѣтить, что она быстро двигается впередъ, и недалеко то время, когда сербъ будетъ считать себя такимъ же европейцемъ, какъ его западный сосѣдъ. „Я прихожу къ заключенію, пишетъ Лавеле въ своемъ сочиненіи „*Péninsule des Balcans*“, — что сербская нація одна изъ наиболѣе счастливыхъ на нашемъ материкѣ и что она заключаетъ въ себѣ всѣ основы для блестящей будущности. Она соединяетъ въ себѣ всѣ условія истинной образованности, той, кото-

рая приносить всѣмъ нравственность, свободу, просвѣщеніе и благосостояніе. Здѣсь пережили, сохранились мѣстныя самоуправленія и общинныя вольности, глубоко коренящіяся въ прошедшемъ, между тѣмъ, какъ на нашемъ западѣ, мы должны ихъ возстановлять и вдохновлять къ новой жизни“.

Типъ сербскаго жилища почти такой-же, какъ у болгаръ. Домъ раздѣленъ на нѣсколько частей, изъ которыхъ самую большую занимаетъ кухня. Остальныя комнаты жилыя и выложены цинковками, а въ богатыхъ домахъ коврами, которые вмѣстѣ съ нѣсколькими подушками служатъ и постелью. Кроватей въ сербскихъ домахъ почти нѣтъ. Пестро-разрисованныя сундуки замѣняютъ собой шкафы и служатъ вмѣстѣлищемъ домашнихъ сокровищъ. Чѣмъ сербъ богаче, тѣмъ больше въ его жилищѣ образовъ, возлѣ которыхъ висятъ гусли—любимый музыкальный инструментъ серба. По стѣнамъ обыкновенно развѣшано разнообразное оружіе, изображенія иностранныхъ государей и героев сербской исторіи или просто лубочныя картины самаго разнообразнаго содержанія; точь въ точь какъ у насъ въ избѣ зажиточнаго крестьянина или на постояломъ дворѣ. Окна въ домѣ обыкновенно крошечныя и рѣдко снабжены стеклами; ихъ съ успѣхомъ замѣняетъ пропитанная жиромъ бумага.

Домашняя утварь серба не отличается изяществомъ и богатствомъ; нѣсколько глиняныхъ горшковъ, деревянныхъ, а иногда цинковыхъ тарелокъ и ложекъ — вотъ и все. Лучшимъ украшеніемъ дома снаружи служитъ плодовый садъ. Вокругъ большаго дома группируется нѣсколько меньшихъ для тѣхъ членовъ семьи, которые уже обзавелись семьей. Домики эти служатъ только спальнями, такъ какъ днемъ всѣ члены семьи собираются въ большой домъ.

Въ праздничный день здѣсь можно наблюдать совершенную идиллію: маленькія дѣти обыкновенно ютятся возлѣ старика, рассказывающаго имъ воинственныя легенды былыхъ временъ; молодежь сбивается въ другую кучу и поетъ подъ аккомпаниментъ несложнаго инструмента — гуслей.

Сербскіе селенія и города, разбросанные обыкновенно въ долинахъ, отличающихся своимъ плодородіемъ и красотой мѣстности, большею частью невзрачны по своему наружному виду.

Нѣсколько сотъ домиковъ, въ высшей степени скученныхъ, построенныхъ иногда изъ камыша и похожихъ скорѣе на амбары, характеризуютъ селенія. Рѣдкое селеніе имѣетъ церковь, которая обыкновенно отличается бѣдностью и невмѣстимостью. Въ городахъ къ этому еще присоединяются крайне невзрачныя мечети — слѣды оттоманскаго владычества.

Первый, сознавшій настоятельную необходимость народнаго образованія для Сербіи — былъ первый князь страны Милошъ Обреновичъ. Изъ пастуховъ свиней сдѣлавшійся главою храбраго и талантливаго народа, Милошъ постановилъ, что только умѣющіе читать и писать могутъ занимать *вышія* должности въ государствѣ, но даже 20 лѣтъ спустя высшіе сербскіе чиновники съ трудомъ могли подписывать свое имя.

Преемники Милоша среди политическихъ смуть и подъ давленіемъ неблагопріятныхъ обстоятельствъ не покидали однако его идеи и съ достойнымъ рвеніемъ старались о распространеніи просвѣщенія въ Сербіи. Въ настоящее время въ королевствѣ 840 школъ (въ томъ числѣ 110 женскихъ), дающихъ первоначальное образованіе, съ 47,800 учениками и 8,155 ученицами. Обученіе въ элементарныхъ школахъ обязательно для дѣтей отъ 7 до 13 лѣтъ. Каждая школьная община обязана давать для школы помѣщеніе, классный матеріалъ и книги.

Въ сербскія школы стекаются даже дѣти пограничныхъ мѣстностей Босніи и Турціи. Кромѣ правильно организованныхъ школъ, содержимыхъ правительствомъ, въ Сербіи далеко не рѣдкость наемный странствующій учитель, обучающій дѣтей за пищу и одежду; ученіе въ этомъ случаѣ, конечно, непродолжительно, но всетаки дѣти успѣютъ ознакомиться съ отечественной исторіей, научаются читать церковныя и гражданскія книги, и кое-какъ писать. Изъ средне-учебныхъ заведеній въ королевствѣ существуютъ 4 гимназіи, 20 прогимназій, 4 реальныхъ училища, 1 земледѣльческое училище (*ratarska škola*) и 1 женская гимназія (*viša ženska škola*).

Вышія учебныя заведенія суть: университетъ (*velika škola*) съ тремя факультетами: философскимъ, технологическимъ и юридическимъ, богословское училище (*bogoslovija*) и 2 учительскихъ семинаріи (въ Бѣлградѣ и Нишѣ).

Съ 1886 года въ Бѣлградѣ существуетъ королевская академія наукъ (kraljevsko-šrpska akademija), образовавшаяся изъ основаннаго 10 Августа 1864 г. ученаго общества (srpsko ućeno društvo). Теперь Сербія обладаетъ уже библіотеками и музеями, изъ которыхъ особенно замѣчательны: государственная библіотека съ 56,585 томами и національный музей въ Бѣлградѣ.

Изъ научныхъ учреждений заслуживаютъ еще вниманія: медицинское общество (srpsko lekarsko društvo), основанное въ 1873 году и археологическое общество (srpsko arheološko društvo), учрежденное въ Іюль 1883 г. для сохраненія историческихъ памятниковъ Сербіи.

Государственная религія въ Сербіи православная и переходъ изъ нея въ другую религію строго запрещенъ. Сербская церковь автокефальная и во главѣ ея находится синодъ подъ предсѣдательствомъ митрополита. Сербія въ церковномъ отношеніи раздѣляется на 3 епархіи: бѣлградскую, чачакскую или жичскую и нишскую. Въ 1875 году, по распоряженію правительства, было закрыто около 40 монастырей, но и теперъ въ Сербіи еще осталось 53 монастыря съ 95 монахами.

Въ странѣ, гдѣ каждый есть собственникъ извѣстнаго количества земли, мануфактурная промышленность не можетъ занимать виднаго мѣста; для нея недостаетъ рабочаго пролетаріата. Все нужное для обихода, какъ мебель, одежда, обувь, домашняя утварь — все это въ Сербіи является произведеніями кустарнаго промысла.

Развитію сербской промышленности мѣшаютъ еще и другія условія, напр. заключенный съ Австро-Венгріей договоръ, въ которомъ таможенныя пошлины уменьшены до такой степени, что созданіе сербскихъ фабрикъ становится положительно невозможнымъ и Сербія наводняется вълѣдствіе этого массой дешевыхъ австрійскихъ мануфактуръ низкаго качества. Только изящные ковры, неуступающіе турецкимъ по прочности и красотѣ рисунка, и горшки, произведенія промышленнаго города Пирота, стоитъ упомянуть здѣсь.

Главные статьи вывозной торговли суть свиньи, черносливъ, пшеница, овцы, козы, шкуры, вино и шерсть. Вывозъ достигаетъ 42 милл. франковъ. Ввозъ въ Сербію простирается до

40.718,000 фр. и идет преимущественно из Австро-Венгрии и Турции. Главные предметы его: желѣзо, стеклянные издѣлія, керосинъ, порохъ, кофе, рисъ, сахаръ, табакъ, сапоги, бумага, свѣчи, спиртъ и т. д.

Перейдемъ теперь къ государственному устройству страны. 20-го Іюня 1869 г. великою народною скупщиной провозглашена въ Сербіи конституція, въ силу которой Сербія представляет собою наследственную въ домѣ Обреновичей монархію. Постоянно дѣйствующій государственный совѣтъ (državni savet) состоитъ изъ назначаемыхъ королемъ членовъ, числомъ отъ 11 до 15. Законы и бюджетъ голосуются только скупщиной. Въ скупщинѣ теперь 170 членовъ, изъ которыхъ $\frac{3}{4}$ народныхъ депутатовъ, по одному на 3,000 плательщиковъ податей, а четверть назначается королемъ изъ чиновниковъ и ученыхъ.

Въ случаѣ особенной важности созывается „великая народная скупщина“, заключающая въ четыре раза болѣе депутатовъ.

Сербское министерство, раздѣляющееся на министерства иностранныхъ дѣлъ, внутреннихъ дѣлъ, военное, юстиціи, финансовъ, общественныхъ работъ, народнаго просвѣщенія, торговли и промышленности, отвѣтственно не только передъ королемъ, но и передъ скупщиной. Сербіей, къ сожалѣнію, теперь вполнѣ завладѣли иностранные кредиторы и порабощеніе это ясно выражается государственнымъ долгомъ, съ каждымъ годомъ непомерно возрастающимъ и обременяющимъ бѣдныхъ сербовъ хуже мора и войны. Напримѣръ, чтобы достать денегъ на уплату 100,000 новыхъ ружей, австрійскому банку была предоставлена монополія на соль въ теченіе 15 лѣтъ. При доходѣ въ 46 милл. франковъ и расходѣ въ 45.995,643 фр. (причемъ 1.200,000 фр. жалованье короля и 16.211,000 фр. на военное министерство) государственный долгъ возросъ до 320 милл. франковъ.

Сербская армія состоитъ въ мирное время изъ 15 батальоновъ пѣхоты, 6 эскадроновъ кавалеріи, 23 баттарей полевой и 2 роты крѣпостной артилеріи, 7 ротъ саперовъ и 5 ротъ обоза, итого: 13,213 чел. (въ томъ числѣ 5 генераловъ, 1,465 офицеровъ) съ 132 пушками. Къ этому слѣдуетъ присоединить военное училище съ 7 профессорами и 48 воспитанниками и жандармерию (1,238 чел.). Военная служба обязательна для всѣхъ сербовъ,


способныхъ носить оружіе до 50 лѣтняго возраста. Въ военное время регулярная армія должна достигнуть цифры 70,000 чел. съ 264 орудіями, такъ что съ резервами и ополченіемъ сербская армія простирается до 265,000 чел., для двухмилліоннаго населенія цифра весьма внушительная.

Сербскій флагъ состоитъ изъ трехъ горизонтальныхъ полосъ: красной, синей и бѣлой съ сербскимъ гербомъ по срединѣ. Военный флотъ Сербіи состоитъ лишь изъ одного парохода въ 160 лошадиныхъ силъ; торговый флотъ также незначителенъ (11 небольшихъ пароходовъ). Въ Сербіи существуютъ три ордена: крестъ Такова, орденъ двуглаваго Бѣлаго Орла и орденъ св. Саввы за науки и искусства.

По договору 8 Іюля 1878 г. съ Австро-Венгріей Сербія обязалась выстроить у себя желѣзныя дороги, но, къ сожалѣнію, первые предприниматели (иностранцы) обманули сербское правительство и трудолюбивый и бережливый сербскій народъ потерялъ свои трудовые милліоны и лишь въ 1882 г. французскіе капиталисты приняли на себя постройку сербскихъ желѣзныхъ дорогъ, такъ что теперь готовы уже 517 километровъ, причемъ главная линія соединяетъ Бѣлградъ черезъ Нишъ съ Враньей, а вторая важная желѣзнодорожная линія проведена изъ Ниша черезъ промышленный Пиротъ къ болгарской границѣ (Царибродъ). Длина телеграфныхъ линій Сербіи достигаетъ 2,841 километра.

Въ административномъ отношеніи королевство раздѣляется на городъ Бѣлградъ и 21 округъ, а тѣ въ свою очередь на 81 уѣздъ (*srez*).

При слияніи Савы съ Дунаемъ на террасѣ противъ Землина расположенъ наибольшій городъ Сербіи, столица ея и резиденція короля—*Бѣлградъ* съ населеніемъ въ 54,458 душъ. Бѣлградъ приобрѣлъ свое значеніе въ силу своего счастливаго географическаго положенія; уже римляне обратили свое вниманіе на мѣсто при слияніи двухъ могучихъ рѣкъ, гдѣ вокругъ лагеря 4-го легіона возникалъ городъ Сингидунумъ. Въ 817 году Бѣлградъ (*Alba Graeca*) становится пограничнымъ городомъ Византійской имперіи и центромъ мѣнковой торговли между Востокомъ и Западомъ. Сербскій царь Степанъ Первовѣнчаннй взялъ Бѣлградъ у Византіи, а ^{17/29} Августа 1521 года султанъ Сулейманъ II Великій



БѢЛЫСТАКЪ.

взялъ его штурмомъ. Послѣ этого онъ сдѣлался яблокомъ раздора между Австріей и Турціей; такъ въ 1688 г. курфирстъ баварскій Максимилианъ взялъ его штурмомъ, но уже въ 1690 г. великій визирь Мустафа-паша Кюприли вернулъ его туркамъ; $10\frac{1}{32}$ Августа 1717 года принцъ Евгений Савойскій разбилъ на голову турокъ подъ стѣнами Бѣлграда и покорилъ его

Австрія возвратила только въ 1739 году Бѣлградъ туркамъ, но уже въ 1789 году его завоевалъ фельдмаршалъ Лаудонъ, послѣ чего онъ до 1791 г. оставался за Австріей; въ 1867 году ($\frac{6}{18}$ Апрѣля) оттоманскія войска окончательно очистили Бѣлградъ. Крѣпость Бѣлграда, возвышающаяся на скалѣ въ 125 метровъ, представляетъ груды разбросанныхъ укрѣпленій, возведенныхъ безъ всякой опредѣленной системы; внутри ея замѣчательны: дворецъ паши, теперь домъ коменданта и ворота съ гербомъ императора Карла VI. У подножія крѣпости расположенъ амѣитеатромъ городъ; онъ представляетъ восхитительное зрѣлище своими бѣлыми домами, богатою зеленью садовъ и бульваровъ, блестящими куполами церквей и уцѣлѣвшими кое-гдѣ минаретами. Но въ самомъ городѣ, на ряду съ великолѣпными зданіями, путника непріятно поражаютъ тутъ-же стоящіе невзрачныя домишки съ крошечными окнами и высокими крышами; изъ прекрасно вымощенной улицы неожиданно попадаешь въ узкій, грязный переулокъ, гдѣ бродятъ десятками свиньи. Извозищчи экипажи въ сербской столицѣ очень хорошо содержатся и запряжены парой лошадей. Самое красивое зданіе въ Бѣлградѣ—университетъ; также новый королевскій дворецъ, стоящій 800,000 франковъ, отличается своей прекрасной архитектурой. Передъ національнымъ театромъ возвышается монументъ князя Михаила Обреновича III. Бывшій глазищ крѣпости (Калимейданъ), гдѣ нѣкогда гибли на эшафотѣ сербскіе патріоты, обращенъ въ тѣнистый паркъ, гдѣ подъ звуки военной музыки прогуливается бѣлградское общество. Самая лучшая улица столицы Михайлова улица съ роскошными магазинами—и домами красивой архитектуры.

Въ 3 километрахъ отъ Бѣлграда находится прекрасный паркъ съ увеселительнымъ дворцомъ самой простой архитектуры—*Топчидеръ*, гдѣ въ 1868 году былъ убитъ злоумышленниками князь Михайлъ Обреновичъ III. Внизъ по Дунаю близъ устья Моравы

лежитъ старинная турецкая крѣпость *Семендрія* или *Смедерево* съ 7,000 жителей.

Крѣпость теперь представляетъ лишь груду развалинъ; украшеніе города составляетъ пятиглавая церковь св. Георгія. Смедерево служитъ главнымъ центромъ торговли свиньями и выдѣлываетъ хорошее вино. Къ востоку отъ устья Моравы близъ Дуная лежитъ извѣстный по заключенному здѣсь 21 Юля 1718 года между Турціей, Австріей и Венеціей миру городъ *Пожаревацъ* (Пассаровицъ) съ 9,394 жителями. Близъ деревни *Голубацъ* съ 600 жителями и прекрасными развалинами средне-вѣковаго замка, господствующаго надъ Дунаемъ, находится глубокая пещера, наполненная водой, изъ которой въ іюнѣ вылетаютъ миллиарды маленькихъ мошекъ (*simulium reptans golubacense*), составляющихъ для человѣка и животныхъ истинный бичъ Вожій. При нижнемъ концѣ „Желѣзныхъ Воротъ“ на Дунаѣ лежитъ городокъ *Кладово*, называемый турками, содержавшими въ здѣшней крѣпости до 1867 года свой гарнизонъ, „Феть-уль-исламъ“, т. е. защита вѣры. Городокъ, въ которомъ едва ли наберется 2,000 обитателей, построенъ на мѣстѣ древняго римскаго поселенія Эгеты. Вблизи отъ слиянія Дуная съ Тимокомъ расположенъ извѣстный своимъ винодѣліемъ и по битвамъ между турками и сербами въ 1806, 1807, 1810 и 1813 г. *Неготинъ* съ 5,000 жителей. Въ долинѣ Тимока расположены развалины римской крѣпости, называемыя сербами *Гамзиградъ* и городъ *Зайчаръ*, извѣстный по побѣдѣ оттоманскихъ войскъ (Османъ-паша) надъ сербскими (полковникъ М. Лѣшанинъ) въ 1876 году.

Въ долинѣ Нипавы лежатъ: *Пиротъ*, (прежній Шаркіой, въ древности Туррисъ), съ 9,000 жителями. Пиротъ наиболѣе промышленный городъ въ королевствѣ; въ немъ ежегодно производится превосходныхъ ковровъ на 150,000 франковъ; но онъ очень пострадалъ отъ штурма его болгарскими войсками въ 1885 г. Господствующій надъ городомъ средне-вѣковой замокъ, оказавшій уже въ 1390 году Яжи-бею, полководцу турокъ, отчаянное сопротивленіе, представляетъ теперь лишь груду развалинъ. Небольшой городокъ *Вълая Паланка* (прежде Мустафа-пашина или Акъ-Паланка) со многими римскими древностями, развалинами замка Мустафы-паши (оттого произошло его названіе)

и съ 1,200 жителей, замѣчательнъ по упорной битвѣ между сербскими и оттоманскими войсками въ 1877 году. *Нишъ* (древній *Naissus*), второй по населенности городъ въ королевствѣ (20,000 жителей) въ чрезвычайно живописномъ мѣстоположеніи въ плодородной котловинѣ, прорѣзанной мутноводной Нишавой, на правомъ берегу которой построена цитадель съ арсеналомъ. Еще 20 лѣтъ тому назадъ Нишъ былъ въ полномъ смыслѣ древне-турецкимъ городомъ, но теперь онъ совершенно видоизмѣнился, и кривыя и узкія улицы остались только въ „старомъ городѣ“. Королевскій дворецъ (прежній конакъ паши) окруженъ прекраснымъ садомъ, въ которомъ замѣчательнъ красивый мраморный фонтанъ. Въ 1886 году сербское правительство приказало срыть валы и замѣнить ихъ садами, что придало Нишу прелестный видъ. Для




Видъ замка Голубаца.

обороны отъ непріятельскихъ вторженій Нишъ обнесенъ цѣпью фортовъ и превращенъ такимъ образомъ въ укрѣпленный лагерь для сербской арміи. Для Сербіи Нишъ имѣетъ громадное стратегическое значеніе, своими укрѣпленіями прикрывая жизненную артерію маленькаго королевства — плодородную долину Моравы;

оттого съ древнѣйшихъ временъ Нишъ, подобно Бѣлграду, составлялъ яблоко раздора самыхъ разнообразныхъ завоевателей и племень, такъ въ 264 году здѣсь сражались императоръ Клавдій и готы, въ 1072 г. мадьяры и византійцы, въ 1385 г. турки и сербы, въ 1689 г. и въ 1737 г. австрійцы и турки, пока 28 Декабря 1877 года турецкій гарнизонъ не сдался на капитуляцію сербамъ. Въ Нишѣ родился, какъ извѣстно, 28 Февраля 274 года Константинъ Великій. Въ окрестностяхъ Ниша находятся двѣ достопримѣчательности: мѣстечко *Нишевацка Банья* съ горячими минеральными источниками (34° до 35°), и „челе-кула“, отвратительный памятникъ, представляющій собою башню изъ череповъ въ 5 метровъ высоты; черепа эти принадлежали горсти сербскихъ героевъ, которые подъ предводительствомъ храбраго воеводы Сингѣлича, не желая попасть въ руки турокъ, взорвались вмѣстѣ съ ворвавшимся въ ихъ редутъ непріателемъ на воздухъ, 19 Мая 1809 года.

Въ долину Болгарской Моравы расположены: *Вранья*, процвѣтающій торговый городъ съ 9,500 жителей, при которомъ въ 1877 году сербскія войска одержали побѣду надъ оттоманскими. *Лесковацъ*, прежде Дубочица, 11,000 жителей, отличается своими красивыми домами и прямыми улицами. *Алексинацъ*, привѣтливый городокъ съ 5,300 жителей; въ его окрестностяхъ сербская армія, командуемая генераломъ Черняевымъ, была разбита на голову турецкимъ маршаломъ Абдуль-Керимомъ-пашей, столь неудачно дѣйствовавшимъ впоследствии противъ русскихъ на Дунаѣ; на мѣстѣ кровопролитныхъ битвъ 1876 года теперь воздвигнутъ высокій столбъ въ память павшихъ воиновъ. Въ мѣстечкѣ *Алексинацкой Бань* находятся извѣстные еще римлянамъ сѣрные горячіе источники (46° Ц.). При сляніи Сербской и Болгарской Моравы лежатъ живописныя развалины замка *Сталача*, прославленнаго въ сербскихъ пѣсняхъ подвигомъ воеводы Пріѣзды и его жены Еелы. Въ долину Сербской Моравы находятся: *Крушевацъ*, цвѣтущій городокъ съ 5,300 жителей, бывшій нѣкогда резиденціей царя Лазаря; придворная церковь еще до сихъ поръ сохранилась и свидѣтельствуетъ о минувшемъ величіи. *Чачакъ* (3,500 жителей) замѣчательный своей древней красивой соборною церковью. (Въ Чачакѣ живетъ архіерей).

Ушица съ живописными развалинами крѣпости, взорванной на воздухъ при очищеніи Сербіи турецкими войсками въ 1867 году поражаетъ зрителя красотой своего мѣстоположенія. Въ войнахъ между Турціей и Австріей Ушица играла выдающуюся роль, такъ въ 1737 г. ее взяли австрійцы, но вскорѣ турки взяли ее обратно. Когда въ 1807 году Кара-Георгій покорилъ Ушицу, то въ ней было 12,000 жителей, теперь ихъ менѣе половины (5,600 душъ). Внизъ по долинѣ Моравы лежатъ небольшіе



Башня череповъ.

городки: *Парачинъ* (5,300 жителей), *Чупрія* (отъ стараго турецкаго моста черезъ Мораву; мостъ по турецки „кюпри“), съ 3,800 жителей, и *Ягодина* (5,000 жителей), при которой въ 1689 г. баденскій маркграфъ Людвигъ одержалъ побѣду надъ турками. Изъ долины Моравы близъ Ягодины желѣзная дорога ведетъ къ прежней столицѣ страны, *Крагуевацу*, расположенному въ окруженной горами котловинѣ. Дворецъ князя Милоша Обреновича выстроенъ въ турецкомъ вкусѣ. Въ городѣ теперь 9,000

жителей. Единственный значительный сербскій городъ въ долинѣ Савы — *Шабачъ*, съ 9,200 жителей, и съ построеннымъ султаномъ Магометомъ II Завоевателемъ въ 1470 году замкомъ, который въ 1788 г. взяли австрійцы, предводительствуемые императоромъ Иосифомъ II. Въ Шабачѣ звѣрство янычарскаго офицера Бего Новлянина вызвало первое возстаніе сербовъ противъ турокъ. *Валлево* съ 5,000 обитателей, замѣчательно какъ наиболѣе посѣщаемая въ странѣ ярмарка, на которой производится преимущественно торговля скотомъ. Въ романтической долинѣ Ибара лежатъ прелестный городокъ *Кралево* или *Карановацъ* съ 1,500 жителей, въ получасовомъ разстояніи отъ котораго находится знаменитый монастырь *Жича* съ прекрасною церковью въ византійскомъ стилѣ, въ которой нѣкогда короновались сербскіе государи. Въ одной изъ боковыхъ долинь лежитъ въ красивой лѣсистой мѣстности наибольшій монастырь Сербіи — *Студеница*, такъ называемая „царская лавра“.

Ознакомившись со страной и народомъ, бросимъ теперь взглядъ на историческія судьбы Сербіи.

Въ древности нынѣшняя Сербія составляла римскую провинцію *Moesia superior*, что длилось до переселенія народовъ, когда полчища гунновъ, остготовъ и лангобардовъ наводнили и опустошили страну, пока византійскій императоръ Юстиніанъ не подчинилъ ее своему скипетру въ 550 году; но уже въ 605 году авары изгнали византійцевъ и овладѣли Сербіей, гдѣ ихъ пребываніе было непродолжительно, такъ какъ въ 638 году страну наводнили новые варвары — славянскіе сербы, признававшіе надъ собою верховную власть византійскаго императора Ираклія. Глава сербскаго народа именовался „великимъ жупаномъ“, а впослѣдствіи царемъ или кралемъ; окружныя управители носили титулъ жупановъ, позже бановъ и воеводъ. Въ 862 г. императоръ Василій Македонянинъ ввелъ въ Сербіи христіанство по обряду православной церкви, а въ 870 году произошло первое столкновеніе сербовъ съ болгарами, отраженными храбрымъ великимъ жупаномъ Властиміромъ, сынъ котораго Мунтиміръ царствовалъ самодержавно до 897 года, предварительно изгнавъ изъ Сербіи своихъ братьевъ Строймѣра и Гойника. Преемникъ его, его племянникъ Петръ подчинился Болгаріи, но по повелѣнію болгарскаго царя

Симеона былъ плѣненъ въ 917 году и замѣщенъ сначала Павломъ Бранковичемъ, а затѣмъ Захаріемъ Прибестлавичемъ. Лишь въ 934 г. удалось сербамъ подъ предводительствомъ Чеслава освободиться отъ болгарскаго ига. Но Сербія недолго наслаждалась своею независимостью и въ 1018 году вновь подпала чужеземному владычеству — византійскому. Притѣсненія и вымогательства императорскихъ чиновниковъ принудили сербовъ взяться за оружіе. Ихъ возстаніе увѣнчалось успѣхомъ и Степанъ Доброславъ I сдѣлался въ 1043 году великимъ жупаномъ независимой Сербіи. Сынъ его Михаилъ принялъ отъ папы Григорія VII королевскій вѣнецъ, но его замыслы относительно введенія въ Сербіи римско-католической религіи не удались. Въ 1080 году ему наслѣдовалъ его сынъ Бодинъ, котораго побѣдилъ византійскій императоръ Алексѣй Комнень въ 1090 г. Его ничтожные преемники были игрушкой въ рукахъ византійскаго двора, пока воцарившійся въ 1122 г. Урошь I не вступилъ въ союзъ съ венгерцами (1127 — 1129 г.) противъ Византіи; но совершенно независимой отъ византійскаго владычества Сербія сдѣлалась лишь при Степанѣ, основателѣ династіи Нѣманей, правившемъ Сербіей съ 1165 — 1195 г. Послѣ его смерти произошла междуусобная война между его сыновьями: Степаномъ II и Вукомъ, окончившаяся изгнаніемъ Степана II изъ Сербіи въ 1202 году. Однако изгнанному царю удалось возвратитъ свое государство и умереть государемъ въ 1224 году. Измѣнивъ религію отцевъ и принявъ изъ корыстныхъ видовъ римско-католическую вѣру, онъ впоследствии раскаялся, возвратился къ православію и даже, какъ нѣкоторые утверждаютъ, умеръ монахомъ. Младшій изъ его сыновей Степанъ III былъ въ 1272 году низвергнутъ съ престола своимъ сыномъ Драгутиномъ и убитъ въ одномъ сраженіи. Однако свирѣпый отцеубійца вскорѣ почувствовалъ раскаяніе и передалъ правленіе своему брату Милутину въ 1275 году, который велъ побѣдоносныя войны съ Византіей. Побочный сынъ его Степанъ Урошь произвелъ мятежъ противъ своего вѣнценоснаго отца, но отецъ взялъ его въ плѣнъ и приказалъ ослѣпить. Въ 1321 году Степанъ Урошь IV Слепой вступилъ на тронъ по смерти своего варварскаго отца и велъ въ 1330 г. побѣдоносную войну съ болгарами. Наслѣдникъ слѣпаго монарха Степанъ Душанъ возмутился противъ

своего отца въ 1335 году, схватилъ его въ плѣнь и велѣлъ казнить. Несмотря на то, что Степанъ Душанъ достигъ престола самымъ ужаснымъ преступленіемъ, надо его признать величайшимъ царемъ Сербіи; его походы противъ Византіи, окончившіеся въ 1350 году полнымъ торжествомъ сербскаго оружія, доставили сербской державѣ приращеніе на счетъ разгромленной византійской имперіи. Соединивъ подъ своимъ скипетромъ, кромѣ Сербіи, еще Македонію, Албанію, Эпиръ, Фессалію и Болгарію, онъ принялъ титулъ „Ромейскаго кесаря“, и встрѣтилъ лишь сопротивленіе въ воинственномъ населеніи Босніи. Въ 1349 году онъ издалъ сводъ сербскихъ законовъ подъ названіемъ „Законника“, причемъ выказался яркимъ защитникомъ православія, приговаривая „уклоняющихся въ латинскую ересь“ къ каторжнымъ работамъ въ рудникахъ. Задумавъ соединить подъ своимъ скипетромъ всѣ народы Балканскаго полуострова онъ началъ приготовляться къ рѣшительной борьбѣ съ дряхлой Византіей, но смерть положила конецъ великимъ планамъ этого замѣчательнаго монарха, скончавшагося въ 1355 году 48 лѣтъ отъ роду. Неспособный и слабоумный сынъ гениальнаго Душана — Урошь V раздѣлилъ свое государство между 9 ленными князьями, которые возстали противъ своего царя, убитаго въ 1367 году. Съ Урошомъ V угасла династія Нѣманей и одинъ изъ его убійцъ, воевода Вукашинъ сдѣлался царемъ, но уже въ 1371 г. онъ былъ убитъ въ битвѣ съ турками. Междуусобія, возникнувшія послѣ его смерти, доставили престоль въ 1374 году одному изъ ленныхъ князей — Лазарю, который, несмотря на принятый имъ императорскій титулъ, призналъ себя въ 1386 году вассаломъ турецкаго султана Мурада I Побѣдоноснаго. Вскорѣ Лазарь измѣнилъ договору, заключенному съ султаномъ и въ союзъ съ босняками, албанцами, валахами и болгарами двинулся на турокъ. 15 Іюня 1389 года союзники и турки встрѣтились на Коссовомъ полѣ. Самъ султанъ съ отборнымъ корпусомъ янычаръ стоялъ въ центрѣ, лѣвымъ флангомъ командовалъ его младшій сынъ Якубъ-паша, а правымъ — наслѣдный принцъ Баязеть. Уже христіане разбили лѣвое крыло турокъ и торжествовали побѣду, какъ вдругъ храбрый турецкій принцъ съ отчаянной отвагой ринулся на нихъ и опрокинулъ ихъ лѣвое крыло. Царь Лазарь попался въ плѣнь.

Когда побѣдитель Мурадъ I объѣзжалъ поле битвы, изъ груды убитыхъ и раненыхъ поднялся зять царя Лазаря — Милошъ Кабиловичъ, протѣснился къ султану и смертельно ранилъ его своимъ кинжаломъ. Султанская гвардія немедленно изрубила его въ куски, а плѣнный сербскій царь былъ обезглавленъ передъ умирающимъ султаномъ. Новый султанъ Баязетъ I даровалъ сыну Лазаря — Степану только часть Сербіи въ ленное владѣніе, а другую часть страны получилъ зять Лазаря — Вукъ Бранковичъ. По смерти Степана Лазаревича, усердно помогавшаго султану въ его войнахъ съ Венгріей и Тамерланомъ, причеиъ въ сраженіи при Ангорѣ (въ 1402 году) онъ спасъ жизнь сыну султана Сулейману-пашѣ, сербскій престолъ перешелъ къ сыну Вука Бранковича — Георгію, который несмотря на то, что дочь его Мара была замужемъ за султаномъ Мурадомъ II, завелъ тайные переговоры съ Венгріей и измѣнически впустилъ венгерцевъ въ Бѣлградъ. Хотя турки и побѣдили Георгія и покорили Сербію, но по Сегединскому миру принуждены были возвратить ее Георгію; однако безразсудность короля Владислава III, вѣроломно нарушившаго договоръ съ Турціей, потерпѣвшаго полное пораженіе и павшаго въ битвѣ съ турками подъ Варной въ 1444 г., возвратила Сербію туркамъ. Они оставили Георгія господаремъ до самой его смерти (въ 1457 году). Его преемникомъ сталъ его третій сынъ Лазаръ II, отравившій свою мать Ирину и изгнавшій своихъ братьевъ изъ Сербіи. Послѣ смерти этого изверга султанъ Магометъ II завоевалъ Сербію въ 1459 году, причеиъ 200,000 душъ были переселены въ Турцію. Сербіей сталъ управлять папа, жившій въ Бѣлградѣ. Во время войны между Австріей и Турціей въ 1689 году 35,000 сербскихъ семействъ ушли вмѣстѣ съ австрійцами изъ Сербіи. По Пожаревацкому миру въ 1718 году большая часть Сербіи перешла къ Австріи, но вслѣдствіе Бѣлградскаго мира 1739 года сдѣлалась вновь турецкою провинціей. Недовольные оттоманскимъ владычествомъ сербы удалялись въ лѣса и горы, и оттуда вели неустанную борьбу съ турками, подъ именемъ „гайдуковъ“. Эти-то гайдуки, предводимые отчаянными головорѣзами въ родѣ „капелтана“ Соколовича, усердно помогали австрійцамъ противъ турокъ въ 1787 — 1791 г.; но Систовскій договоръ 1791 года возвра-

тиль Сербію султану. По возстановленіи мира въ Сербіи пришедшіе въ нее, по случаю войны съ Австріей, янычары, начали позволять себѣ разныя насилія относительно не только райи (крестьянъ), но и спагивъ (помѣщиковъ), а ихъ вождь Дели-Ахмедъ велѣлъ убить Мехмеда-Али-бега Сеймовича и 14 другихъ спагивъ. Эбу-Бекръ-паша Бѣлградскій употребилъ хитрость, велѣвъ тайно убить Ахмеда, послѣ чего выхлопоталъ себѣ фирманъ, по которому янычарамъ строго запрещался доступъ въ Сербію. По отозваніи Бекра-паши, намѣстникомъ Сербіи сдѣлался Хаджи-Мустафа-паша, который такъ пекся о вѣрноподданной ему провинціи, что получилъ отъ сербовъ даже прозвище „сръпска матка“. Въ это время Виддинскій папалыкъ находился во власти храбраго авантюриста Османа Пасванъ-оглы, который во главѣ своей буйной вольницы и изгнанныхъ изъ Сербіи янычаръ, составлявшихъ у него родъ гвардіи, началъ беспокоить пограничныя мѣстности Сербіи и покорилъ даже городъ Кладову. Хаджи-Мустафа-паша роздалъ народу оружіе, и турки и сербы сообща оборонялись отъ нападеній храбраго искателя приключеній, причемъ особенно прославились вожди сербскаго ополченія кнезь Алексѣй Ненадовичъ и бимъ-баши (маіоръ) Станко Арамбашичъ. Однако друзья изгнанныхъ янычаръ были столь могущественны въ Диванѣ, что имъ позволено было возвратиться въ Сербію и послѣдствія этой неразумной мѣры оказались пагубными для оттоманскаго владычества въ Сербіи. Наглость янычаръ достигла высшей степени, а одинъ изъ ихъ офицеровъ по имени Бего Нѳвлянинъ, захватившій въ свою власть Шабацъ, застрѣлилъ даже въ ссорѣ кнеза Ранко. Для наказанія этого негодяя турецкія власти послали 600 солдатъ, но Бего Нѳвлянинъ скрылся въ Боснію, а между тѣмъ янычары начали громко роптать на притѣсненія со стороны паши и т. п., и наконецъ подняли открытый мятежъ, во главѣ котораго находились ихъ полковники Мехмедъ-ага Фочичъ, Аганли-бегъ, Мулла Юсуфъ и Кучукъ-Али. Пользуясь отсутствіемъ регулярныхъ войскъ въ Бѣлградѣ, отправившихся съ сыномъ паши, Дервишъ-бегомъ для защиты границъ Сербіи со стороны Виддина, янычары вступили въ Бѣлградъ и взяли пашу въ плѣнъ. Плѣнный паша принужденъ былъ мятежниками отдать своей арміи приказъ отступить, послѣ чего они

его предательски умертвили. Новый губернаторъ Сербіи Гассанъ-паша явился на боснійской границѣ, но не осмѣлился вступить въ свою провинцію, опасаясь той же судьбы, какъ и его предшественникъ Хаджи-Мустафа. Высланный имъ его помощникъ Али-бегъ Видаичъ сошелся съ янычарами и началъ сообщать съ ними притѣснять народъ. Беги, кнезы и кметы Сербіи обратились съ челобитной къ султану, въ которой говорилось между прочимъ: „Великій Царь! Приди и освободи Твоихъ вѣрноподданныхъ отъ лихихъ злодѣевъ или дозвожь, Свѣтлѣйшій Государь, защищаться намъ съ оружіемъ въ рукахъ“. Юный султанъ Селимъ III не остался равнодушнымъ къ воплямъ сербскаго народа, особенно когда заступниками его явились въ Константинополѣ дядя Али-бега, раненый имъ Ибрагимъ-ага Видаичъ и бывший чиновникъ (дефтердаръ) бѣлградскаго казначейства Азамъ-бегъ; но такъ какъ султанъ, угрожая янычарамъ своимъ императорскимъ гнѣвомъ, писалъ имъ, что пошлетъ на нихъ иную армію, а не турецкую, мятежники вообразили, что онъ задумалъ вооружить всѣхъ сербовъ противъ нихъ и въ бѣшенствѣ рѣшили перебить всѣхъ капетановъ, беговъ, воеводъ, кнезей и кметовъ. Этотъ дьявольскій планъ они начали приводить въ исполненіе въ Февралѣ 1804 г. умерщвленіемъ кнезей Станойя, Марка Чарапича, Степана, Теофана, игумна Моравчи, и болубашей Янко Гагича и Матвея. Привыкшіе къ обращенію съ оружіемъ въ походахъ австрійцевъ противъ турокъ, а также и при Хаджи-Мустафѣ-пашѣ сербы возстали единодушно противъ своихъ притѣснителей. Центромъ возстанія сдѣлалась лѣсистая неприступная Шумадія, всегда служившая убѣжищемъ для гайдуковъ. Во главѣ сербовъ встали Георгій Петровичъ, отставной болубаша Янко Катичъ и Вассо Чарапичъ, мстившій янычарамъ за своего брата Марка. Самымъ выдающимся изъ этихъ трехъ вождей сербскаго народа былъ Георгій, за смуглый цвѣтъ лица прозванный турками „чернымъ“ — Кара-Георгіемъ. Кара-Георгій родился въ 1770, по другимъ въ 1760 году, въ селѣ Вышепчахъ (Крагуевацкаго округа). Слѣдующее происшествіе принудило его сдѣлаться гайдукомъ и зародило въ его душѣ ненависть къ туркамъ: возвратясь однажды вечеромъ домой, онъ засталъ тамъ янычара, заставлявшаго его молодую жену раздѣлить съ нимъ ложе. Взбѣшенный этой

наглостью, Георгій застрѣлилъ солдата, а самъ, боясь преслѣдованій, бѣжалъ въ горы (1787 г.).

Представители сербовъ требовали, чтобы султанъ простилъ имъ подати, потому что они израсходовали на его службѣ въ войнѣ противъ мятежныхъ дахievъ и янычаръ до 2 милл. піастровъ. По волѣ султана переговоры были прекращены и война возгорѣлась въ Сербіи вновь. Кара-Георгій сдѣлалъ нападеніе на Карановацъ, но гарнизонъ, подкрѣпленный войсками изъ Новаго Базара, отразилъ сербовъ, причемъ въ руки турокъ попало ружье Кара-Георгія. Посланный новобазарскимъ папешю Селихдаръ-ага спросилъ у Кара-Георгія, согласенъ-ли онъ выпустить турецкій гарнизонъ съ военными почестями, на что сербскій вождь охотно согласился. Папа прислалъ ему въ знакъ признательности его ружье и прекраснаго арабскаго коня, покрытаго богатой алой попоной. Бего Нѣвлянинъ, скрывавшійся послѣднее время въ Ушицѣ у Омера-аги, привлекъ вниманіе сербовъ на эту крѣпость. Яковъ Ненадовичъ двинулся съ 3,000 человекъ и 2 пушками противъ Ушицы и покорилъ ее, послѣ бѣгства Омера-аги и Бего Нѣвлянина, 20-го Іюля 1805 года.

Султанъ Селимъ III приказалъ наконецъ правителю Ниша Гафизу-пашѣ обезоружить сербовъ. Гафизъ, собравъ 10,000 человекъ, двинулся по долинѣ Моравы, гдѣ при Ягодинѣ встрѣтилъ 2,500 сербовъ, предводимыхъ Миленкомъ и Петромъ Добриняцемъ. Послѣ упорной рукопашной свалки турки отняли у сербовъ одну пушку, но разбить ихъ не могли, а когда папа узналъ, что Кара-Георгій спѣшитъ съ 5,000 сербовъ на выручку своимъ, онъ отступилъ къ Нишу. Въ концѣ 1805 года смедеревскій воевода Вулишевичъ, человекъ развратный и порочный, съ неслыханною дерзостью сталъ поносить султана, за что раздраженные мусульмане его обезглавили. Сербы воспылали мщеніемъ, взяли Смедерево приступомъ и умертвили всѣхъ мусульманъ, жившихъ въ городѣ. Мѣра терпѣнія султана истощилась и въ 1806 году онъ поручилъ Бекру-пашѣ Боснійскому и Ибрагиму-пашѣ Шкодранскому наказать и обезоружить инсургентовъ; въ то же время произведенный въ бимъ-баши (маіоры) Гушанцъ-Али отнялъ у сербовъ крѣпостцу Остружницу. Босняки, авангардомъ которыхъ командовалъ Омеръ-бегъ Джгора, перешли весною Дрину, но сербамъ удалось побѣ-

дять ихъ въ стычкахъ на Салашскомъ полѣ. Главныя силы босняковъ (около 30,000 чел.), предводимыя испытанными вождями 70-ти лѣтнимъ Мехмедомъ, Кулиномъ, Хаджи-бегомъ Среберничкимъ и др. обозначали свой путь сожженными и разграбленными селеніями и трупами убитыхъ жителей. Отважный воевода Катичъ бросился во главѣ 15,000 сербовъ навстрѣчу боснійской арміи и остановилъ ея побѣдоносное шествіе, заплативъ за свой подвигъ жизнью; въ то же время Кара-Георгій во главѣ 14,000 чел. пѣхоты и 2,000 всадниковъ съ 3 орудіями напалъ на отрядъ Хаджи-бега при Пепкѣ и разбилъ его на голову. Устрашенные своими неудачами турки начали отступать къ Шабацу.

Въ одной милѣ отъ Шабаца въ концѣ Іюля 1806 года произошло сраженіе между боснійской арміей и сербами, предводимыми Георгіемъ. Неистовыя атаки турокъ были отражены съ урономъ и ловкой кавалерійской атакой Кара-Георгій обратилъ наконецъ турокъ въ бѣгство; знатнѣйшіе боснійскіе беги: Мехмедъ, Кулинъ-капетанъ, Синанъ-паша пали въ битвѣ, а остатки боснійской арміи въ полномъ разстройствѣ ушли за Дрину. Въ то же время воевода Добриняцъ удерживалъ албанцевъ Ибрагима-паши у своей укрѣпленной позиціи при Делиградѣ.

При приближеніи осени и вслѣдствіе потерь, понесенныхъ албанцами въ битвахъ съ сербами, Ибрагимъ-паша предложилъ сербамъ послать своихъ уполномоченныхъ въ Константинополь для переговоровъ съ Портой. Сербское посольство, во главѣ котораго находился Петръ Ичко, болгаринъ, бывший толмачемъ при оттоманской миссіи въ Берлинѣ, прибыло въ Константинополь и выговорило у Дивана для Сербіи автономію на самыхъ широкихъ началахъ, за что сербы обязались платить около 390,000 рублей ежегодной дани и содержать въ Вѣлградѣ мухасила съ 150 турецкими солдатами. Вожаки сербовъ съ радостью согласились на столь благоприятныя для страны условія, но неожиданно турецкое правительство отказалось утвердить этотъ договоръ. Кара-Георгій осадилъ Вѣлградъ.

Два перебѣзчика изъ турецкаго гарнизона: православный албанецъ Кюнда и сербъ Узунъ Мирко указали сербамъ дорогу въ городъ и 31-го Ноября 1806 года сербы, послѣ упорнаго сопротивленія со стороны жителей и гарнизона, овладѣли городомъ, а

24-го Февраля 1807 г., послѣ того, какъ Гушанць-Али уплылъ со своими кирджалиями на лодкахъ въ Виддинъ, сдалась крѣпость.

Губернаторъ Бѣлграда Сулейманъ-паша съ 200 чел. гарнизона былъ выпущенъ изъ крѣпости, но затѣмъ окруженъ сербами и безчеловѣчно убитъ. За этимъ возмутительнымъ фактомъ послѣдовало поголовное избіеніе мусульманъ въ Бѣлградѣ, также и взятіе патриотами Шабаца было ознаменовано рѣзней магометанъ. Само собой разумѣется, что при такомъ способѣ веденія войны озлобленіе съ обѣихъ сторонъ росло все больше и больше. Съ помощью австрійскаго серба Филиповича въ Сербіи былъ устроенъ государственный совѣтъ изъ 12 членовъ; Кара-Георгій распредѣлилъ налоги, учредилъ суды и даже родъ лицей въ Бѣлградѣ, первымъ учителемъ въ которомъ былъ профессоръ Юговичъ изъ Карловица. Послѣ взятія Шабаца и Бѣлграда, и звѣрствъ, произведенныхъ надъ мусульманами, надо было ожидать, что Порта приметъ самыя энергическія мѣры къ наказанію виновныхъ. Опасаясь новаго нападенія арміи Турціи на свое отечество, Кара-Георгій обратился за помощью къ Россіи, ведшей въ это время войну съ Турціей. Русскій главнокомандующій, генераль-отъ-кавалеріи Михельсонъ послалъ 18-го Мая 1807 года на помощь сербамъ генераль-маіора Исаева съ 3,000 чел. и 4 орудіями, который сообщалъ съ сербами при дер. Малайницѣ напалъ на виддинскаго сераскира Муллу-пашу и разбилъ его 5-тысячный отрядъ, отбивъ у турокъ 4 орудія. Порта усиленно стягивала войска къ границамъ Сербіи, а ея артилеріей управляли итальянскіе и французскіе офицеры изъ арміи Наполеона I. Молодой султанъ Махмудъ II велѣлъ своимъ пашамъ непременно покорить Сербію. Сербы въ свою очередь задумали предупредить турокъ и перенести театръ войны въ ихъ имперію; съ этой цѣлью Кара-Георгій вторгнулся въ Боснію, побѣдилъ босняковъ на Суходольской равнинѣ, взялъ Сѣницу и вошелъ въ сношенія съ черногорцами. Кнезь Сима переправился черезъ Дрину и осадилъ форты Бѣлину, Среберницу и Вышеградъ; Лука Лазаревичъ побѣдилъ босняковъ, предводимыхъ Мейо-бегомъ Оружичемъ, а кнезь Степанъ Сингѣличъ угрожалъ Нишу. Нишскій гарнизонъ сдѣлалъ 19-го Мая 1809 г. вылазку, причеиъ малочисленный отрядъ (3,000 чел.) Сингѣлича былъ разбитъ на голову; когда, ступая по трупамъ, турки съ обнаженными саблями взопли на валы

сербскаго укрѣпленія Каменицы, Сингѣличъ взорвалъ крѣпостцу на воздухъ. Изъ череповъ сербскихъ героевъ паша сложилъ потомъ „башню череповъ“ (челе-кулу). Извѣстіе объ этомъ несчастномъ для сербовъ событіи принудило Кара-Георгія поспѣшно возвратиться въ Сербію, потому что турки со всѣхъ сторонъ начали угрожать его отчизнѣ: Гушанцъ-Али грозилъ привести свою угрозу въ исполненіе, лично посѣтитъ Кара-Георгія въ Тополѣ, а отважный гайдукъ Велько былъ запертъ турками въ Алексинацкой Банѣ. Изъ Ниша выступилъ Хуршидъ-паша съ 30-тысячной арміей, покорилъ Крушевацъ и опустошалъ страну, гоня передъ собой сербовъ. Въ такомъ отчаянномъ положеніи Кара-Георгій обратился къ русскому главнокомандующему, графу Каменскому, умоляя его о помощи. Русскій отрядъ подъ начальствомъ генерала графа Цукато вступилъ въ Сербію и въ союзъ съ сербами въ Іюнѣ 1810 г. покорилъ турецкіе форты Дуду и Брзу-Паланку. Гайдукъ Велько и 3,000 русскихъ подъ командой полковника графа Орурка напали при дер. Ясикѣ на Сербской Моравѣ на турокъ.

По распоряженію графа Орурка сербы спустились въ равнину Варварина, что чрезвычайно удивило Хуршида-пашу; всѣ атаки турокъ сокрушались о стойкость русскихъ карре, причемъ союзники покорили 7 знаменъ, а Хуршидъ-паша отступилъ къ Нишу. Послѣ паденія Руцука русскіе значительно усилили свой отрядъ въ Сербіи и его командиръ, генераль-лейтенантъ Зассъ завоевалъ Кладову. Между тѣмъ босняки перешли Дрину и осадили Лозницу, обороняемую воеводой Антономъ Богичевичемъ. Кара-Георгій, Лука Лазаревичъ и Яковъ Ненадовичъ спѣшили со всѣми своими силами, подерѣвленными казаками, къ Лозницѣ и въ Сентябрѣ разбили босняковъ въ кровопролитной битвѣ. Въ 1811 году Императоръ Александръ I пожаловалъ Георгію чинъ генераль-лейтенанта и орденъ Александра Невскаго и призналъ его сербскимъ княземъ. Заручившись помощью Россіи, Кара-Георгій послалъ къ Хуршиду-пашѣ заявленіе, что „сербскій народъ готовъ подчиниться всему, что Его Величество Императоръ и Его Величество Султанъ между собой о немъ постановятъ“. По бухарестскому миру (16-го Мая 1812 г.) Порта признала Сербію вассальнымъ княжествомъ, но султанъ требовалъ сдачи сербскихъ

крѣпостей, оружія и боевыхъ припасовъ, а сербы не соглашались.

Въ Іюль 1813 г. война вновь возгорѣлась, но на этотъ разъ турецкіе полководцы: Хуршидъ-паша, князь Караджа, господарь Валахїи и Реджебъ-ага повсюду побѣдили сербовъ; гайдукъ Велько былъ убитъ при осадѣ турками Неготина; Кара-Георгій и другіе вожаки сербскаго возстанія бѣжали въ Австрію; одинъ только Милошъ Обреновичъ, одинъ изъ второстепенныхъ воеводъ, сложилъ свое оружіе передъ дели-башей Али-агой Серчесмой, за что Порта назначила его кнезомъ Рудника. Однако неразумныя мѣры новаго губернатора, прїѣхавшаго изъ Герцеговины Сулеймана-паши, назначившаго муселлимовъ (окружныхъ начальниковъ) изъ самыхъ ненавистныхъ мусульманъ, каковы были Лятифъ-ага и Токатличъ, сопряженное съ бесполезными звѣрствами подавленіе незначительныхъ смуть и введеніе въ Сербію экзекуціонной арміи, причемъ во всѣ незначительныя даже мѣстечки было поставлено по 200—300 солдатъ, которыхъ сербы должны были содержать и кормить, вызвали къ концу 1814 г. цѣлый рядъ возстаній. Сулейманъ-паша имѣлъ неблагоразуміе въ день св. Саввы обезглавить 115 сербовъ, сидѣвшихъ въ бѣлградской крѣпости, а трновскаго игумна и 65 другихъ лицъ посадилъ на колъ.


Сербы собрались въ вербное воскресенье 1815 г. въ большемъ количествѣ въ Таковѣ, гдѣ Милошъ Обреновичъ призвалъ народъ къ оружію противъ турокъ. Вскорѣ большая часть страны перешла въ руки патриотовъ, такъ что Порта принуждена была двинуть въ Сербію двѣ отборныхъ арміи подъ начальствомъ румелійскаго визиря Марапли-Али-паши. Не питая надежды отразить напоръ свѣжихъ силъ, Милошъ Обреновичъ предсталъ передъ визиремъ и просилъ мира.

При заступничествѣ русскаго посольства въ Константинополѣ Сербія добилаась отъ Порты признанія своей автономіи. Въ Октябрѣ 1817 г. скупщина выбрала Милоша княземъ Сербїи и къ султану было отправлено посольство съ просьбой утвердить Милоша наследственнымъ княземъ Сербїи. Милошъ Обреновичъ родился въ 1780 году въ Добринѣ (въ Ушипкомъ округѣ); мать его имѣла отъ перваго брака съ Обреномъ 3 дѣтей, а отъ втораго съ Тешой Милоша и еще двухъ сыновей. Старшій сынъ отъ пер-



ЗУГ.

ваго брака Миланъ Обреновичъ очень полюбилъ Милоша и сдѣлавшись кнезомъ назначилъ Милоша своимъ помощникомъ, а тотъ изъ благодарности принялъ фамилію Обреновича. Между тѣмъ Кара-Георгій, жившій послѣ своего бѣгства въ Бессарабіи, соскучился своимъ бездѣйствіемъ и въ 1817 году неожиданно явился въ Сербіи. Испуганный прибытіемъ такого опаснаго соперника, Милошъ подослалъ наемныхъ убійцъ, застрѣлившихъ сербскаго героя близъ Смедерева; отрубленная голова Георгія была посо-



Милошъ Обреновичъ, князь сербскій.

лена и отослана въ Константинополь. Въ 1820 году Порта при-слала въ Сербію Шекиба-эффенди съ фирманомъ, заключавшимъ права, дарованныя Сербіи султаномъ.

Въ знакъ своего полного подчиненія Милошъ отправилъ къ султану чрезвычайное посольство, но такъ какъ въ это время началась греческая революція, то Порта заключила сербское посольство въ тюрьму и задержала его на 4½ года въ качествѣ заложниковъ, пока въ 1826 г. императоръ Николай I не потребовалъ

у Турціи при заключеніи аккерманскаго договора освобожденія сербскихъ пословъ. По адрианопольскому миру 1829 г. Россія добилась отъ султана признанія Сербіи отдѣльнымъ государствомъ, а 11-го Декабря 1838 г. султанъ Махмудъ II даровалъ сербамъ органической уставъ (хатти-шерифъ). Но этотъ уставъ пришелся далеко не по вкусу Милошу, столь долго правившему княжествомъ совершенно деспотически, а по хатти-шерифу принужденному раздѣлить свою власть съ сенатомъ. 13-го Іюня 1839 г. князь подписалъ актъ отреченія отъ престола и на сербскій тронъ вступилъ его старшій сынъ Миланъ, но бывъ всегда слабаго здоровья, юный князь скоро скончался и его преемникомъ сдѣлался его братъ Михайлъ. Но приверженцы Кара-Георгія, особенно его вдова, раздували въ народѣ недовольство, вслѣдствіе чего уже въ 1840 г. произошелъ мятежъ, принудившій князя Михаила перенести свою резиденцію въ Крагуевацъ и отставить нѣкоторыхъ нелюбимыхъ народомъ сановниковъ (Петроніевича, Вукшича и др.). Въ Сентябрѣ 1842 г. новая революція, во главѣ которой находился Вукшичь, принудила князя бѣжать въ Австрію.

Скупщина провозгласила княземъ Александра Карагеоргіевича, который былъ утвержденъ Портой 2-го Сентября 1843 года. Въ 1848—49 г. князь Александръ, съ разрѣшенія султана, послалъ 10-ти тысячный отрядъ на помощь австрійцамъ противъ мятежныхъ венгерцевъ.

Пристрастіе князя къ Австріи, предпочтеніе, оказываемое имъ семейству Ненадовичей, родственниковъ его со стороны супруги, его неопредѣленная политика относительно Турціи, заставили скупщину низвергнуть его съ престола 11-го Декабря 1858 г., а 31-го Декабря княземъ провозглашенъ Милошъ Обреновичъ. Правленіе его длилось до самой его смерти, 14-го Сентября 1860 года. Преемникомъ его сталъ опять его сынъ Михайлъ. 3/15 Іюня 1862 г. вслѣдствіе спора между однимъ туркомъ и сербскимъ мальчикомъ въ Бѣлградѣ сербы ограбили турецкій кварталъ и стали стрѣлять по крѣпости изъ ружей; турецкій губернаторъ открылъ тогда 5-го Іюня бомбардировку города.

Взаимное озлобленіе ознаменовалось столкновениями между турками и сербами во всемъ княжествѣ, такъ въ Ушицѣ 24-го Августа турки сожгли сербскую часть города. Великія державы вмѣ-

шались въ эту распрю и, благодаря ихъ заступничеству, Турція вывела въ 1867 году свои гарнизоны изъ оставшихся за ней послѣ 1862 г. крѣпостей Бѣлграда, Смедерева и Шабаца. 29-го Мая (10-го Іюня) 1867 г. злоумышленники умертвили князя Михаила Обреновича III во время прогулки его въ паркѣ Топчидерѣ и ему наслѣдовалъ его племянникъ Миланъ Обреновичъ IV. При немъ



Дворецъ Топчидеръ.

возгорѣлась война съ Турціей въ 1876 г., окончившаяся разгромомъ сербскихъ армій и вторженіемъ турокъ въ Сербію; лишь русскій императоръ Александръ II спасъ Сербію отъ завоеванія ея оттоманскими войсками.

Послѣ паденія Плевны въ 1877 году сербы вновь начали войну противъ турокъ, окончившуюся въ 1878 году успѣшно для нихъ, а въ Февралѣ 1882 г. Сербія была объявлена королевствомъ.





Княжество Болгарія.



Собіраніє розъ.

D

 то, созданное Россіей послѣ ея войны съ Портой въ 1877 — 1878 г., славянское государство влѣдствіе филиппопольскаго переворота увеличилось прежней автономной провинціей — Восточной Румеліей и въ своихъ новыхъ границахъ занимаетъ 1757,5 кв. мили (96,660 кв. килом., на 1 кв. кил. 33 жителя). За исключеніемъ Дуная и Чернаго моря границы Болгаріи вполнѣ искусственныя. Отъ впаденія Тимока до Силистріи Дунай составляетъ сѣверную границу Болгаріи, дунайскій берегъ которой съ зеленѣющими холмами представляетъ отрадную противоположность болотистому румынскому берегу. Отъ Силистріи до Мангалии Болгарія отдѣ-

ляется отъ Румыніи произвольно проведенной дипломатіей границей. Прибрежье Чернаго моря отличается своими скалистыми полуостровками, болотистымъ устьемъ или лиманомъ Девно и къ югу отъ мыса Эмине развѣтвленной бухтой Бургаса. Отъ Оттоманской имперіи и Сербіи, Болгарія отдѣлена, какъ уже выше сказано, искусственными границами.

Балканская горная система дѣлитъ нынѣшнюю Болгарію на двѣ части. Балканъ (горы) называется турками „Ходжа-Балканъ“, а болгарами „Стара-Планина“; древнее названіе „Наemus“ осталось еще въ названіи „Эмине-Балканъ“. Балканская горная система начинается на западѣ отъ нижняго Тимока и при Дунаѣ близъ Виддина, и оканчивается на Черномъ морѣ состоящимъ изъ порфировыхъ массъ Эмине-Буруномъ. Протяженіе Балкана превышаетъ 600 километровъ, а наибольшая высота его достигаетъ 2,375 метровъ (вершина *Гумрукчалъ*).

Южный склонъ Балкана крутой и съ высоты Шипкинскаго перевала (1,333 метра) открывается прекрасный видъ на покрытые дубовыми, буковыми и еловыми лѣсами склоны Балкана, и разстилающіяся у его подножія благословенныя долины съ ихъ городами и селеніями, виноградниками, фруктовыми садами и благоухающими полями розъ.

Балканы обыкновенно дѣлятъ на три части: а) западный Балканъ, начинающійся близъ г. Зайчара, черезъ который ведетъ переваль Св. Николая (1,374 м.) и въ которомъ Искеръ размылъ тѣснину такъ называемыхъ „Траяновыхъ Воротъ“, живописный переваль среди кристаллическихъ породъ, между которыми чередуются сланецъ, порфиръ и свѣтложелтый гранитъ. Къ югу отъ него разстлана плодородное Софійское поле, составляющее дно древняго озера и замыкаемое на югѣ сіенитовымъ колоссомъ Витошемъ, достигающимъ 2,330 метровъ высоты; в) отъ долины Искера до перевала „Желѣзныхъ Воротъ“ (1,097 м.), къ с. отъ Сливна, тянутся цѣпи Высокаго или Ходжи Балкана, носящія названія Этропольской, Тетевенской, Троянской и т. д. Черезъ Высокій Балканъ ведутъ слѣдующіе перевалы: Баба Конакъ изъ Софіи въ Орханіэ, 988 м., низкій Хаинкіойскій переваль, достигающій едва 949 м. и Шипкинскій, прославленный отчаянной обороной его русскими подъ предводительствомъ генерала Радец-

каго противъ арміи Сулеймана-паши въ 1877—78 г. с) Малый или Эмине-Балканъ состоитъ изъ нѣсколькихъ отдѣльныхъ цѣпей мѣловой формаціи, между которыми извивается рѣка Дели-Камчикъ.

Продольная долина, въ нѣкоторыхъ частяхъ (около Казанлыка) подходящая на садъ, отдѣляетъ отъ Балкана параллельную ему цѣпь горъ, образовавшихся изъ гнейса, гранита и слюдоваго сланца, и обозначенныхъ у своей подошвы линіей горячихъ источниковъ. Самыя замѣчательныя части этой цѣпи носятъ названія Средней горы, Черной горы и т. п. Питаемая притоками, вытекающими съ Балкана, каковы Стрѣма или Гюпсу и Тунджа, *Марица* (древній *Hebrius*) протекаетъ по плодородной равнинѣ наносной формаціи, окруженной горами, на западѣ Родопскими, въ которыхъ беретъ свое начало Марица; онѣ состоятъ изъ гнейса и трахита, отличаются своей высотой (Рило-Дагъ съ вершиной Мусъ-Алла въ 2,930 метровъ!), островерхими скалистыми вершинами, небольшими горными озерами, и изобилуютъ лѣсомъ и альпійскими пастбищами. На ю. и ю.-в. тянутся невысокія Румелійскія горы.

Къ сѣверу отъ Балкана разстилается болгарская мѣловая площадь, террасами спускающаяся къ Дунаю; у подножія Балкана она имѣетъ 450 м., а на берегу Дуная только 150 м. высоты. Большая часть покрыта слоемъ плодородной земли, орошаемой притоками Дуная; самъ *Дунай*, миновавъ тѣснины „Желѣзныхъ Воротъ“ у венгерскаго города Оршовы становится на болгарской территоріи судоходнымъ. Изъ его притоковъ замѣтимъ въ Болгаріи: *Тимокъ*, принадлежащій лишь въ нижней своей части юному государству; *Огустъ*, *Искеръ* или *Искра*, перерѣзывающій почти всю Болгарію къ с. отъ Софіи и пробивающій себѣ дорогу черезъ Балканъ въ извѣстной Искерской тѣснинѣ; *Видъ*, состоящій изъ Бѣлаго и Чернаго Вида; *Осма*; быстротекущая *Янтра*, чрезвычайно извилистая рѣка со многими притоками (напр. Русица, Старая рѣка и т. д.); *Ломъ*, образующійся изъ Бѣлаго и Чернаго Лома. Въ Черное море течетъ *Камчикъ*, образующійся изъ слиянія „Бурнаго“ (Дели) и „Тихаго“ (Акиллы) Камчика. Къ с.-в. отъ желѣзнодорожной линіи Рущукъ-Варна разстилается настоящая, лишенная лѣсу степь.

Ископаемыя богатства Болгаріи до сихъ поръ еще мало изслѣдованы и болгары довольствуются добываніемъ ничтожнаго количества селитры, соли, желѣза (въ Самаковѣ), за то Болгаріа изобилуетъ цѣлебными минеральными источниками, которые, къ сожалѣнію, еще лишены отелей, курзаловъ и др. удобствъ; изъ этихъ источниковъ назовемъ: Кюстендиль съ горячими источниками ($58^{\circ},5$), извѣстными уже римлянамъ; Банья на Тунджѣ (46°), Батакъ Банезе у подошвы Родопскихъ горъ (46°) и желѣзистые источники въ Этропольскомъ Балканѣ.



Траяновы ворота (Искерская тѣснина).

Какъ уже выше было замѣчено, Болгаріа, за небольшими исключеніями, страна весьма плодородная и ее справедливо называютъ житницей Оттоманской Имперіи. Плодородію почвы не мало еще способствуютъ лѣсистыя равнины, задерживающія влагу и снабжающія ея поля во время лѣтнихъ засухъ. Въ болгарскихъ лѣсахъ, одѣвающихъ своею зеленью склоны горъ приблизительно до 1,600 м. надъ поверхностью моря, преобладаютъ ели, сосны, буки, березы; а въ лѣсахъ на равнинахъ сверхъ того дубы, дикія яблони, грушевыя и вишневыя деревья, липы, тополи,

ясень и т. п. Въ лѣсахъ Болгаріи живутъ дикіе свиньи, олени, серны, а въ Родопскихъ горахъ нерѣдки и медвѣди. Волковъ много и они очень вредятъ стадамъ овецъ. Въ рѣкахъ Болгаріи большое количество рыбъ; въ Дунаѣ ловятъ осетровъ, доставляющихъ также превосходную икру; прекрасныхъ форелей много въ горныхъ ручьяхъ Рило-Дага. Раковъ хотя и много, но ни болгары, ни турки ихъ не любятъ и брезгаютъ ихъ ѣсть. Какъ и повсюду на Востокѣ кукуруза занимаетъ въ Болгаріи между хлѣбными растеніями первое мѣсто; затѣмъ слѣдуютъ пшеница, рожь, ячмень, овесъ. Табакъ, фасоль, тыквы, арбузы, дыни, огурцы, капуста, лукъ, чеснокъ, стручковый перецъ, ленъ и марена разводятся съ успѣхомъ, тогда какъ рисъ, хлопчатая бумага, розы (для добыванія розоваго масла), гранаты, винныя ягоды и другіе нѣжные плоды растутъ только въ южной Болгаріи или въ защищенныхъ долинахъ; другія плодовые деревья: сливы (изъ которыхъ преимущественно приготавливаютъ водку), вишни, орѣхи, яблоки, груши, персики можно встрѣтить во всѣхъ садахъ Болгаріи. Винограду въ Болгаріи много, но выдѣлываемое изъ него вино худого качества и неудобно къ сохраненію. Хотя болгаринъ употребляетъ неуклюжій плугъ и объ уваживаніи полей или выпалываніи сорныхъ травъ знаетъ лишь по наслышкѣ, онъ съ чрезвычайнымъ искусствомъ пользуется каждой каплей воды для орошенія своей нивы. Скотоводство у болгаръ очень развито, и волы, овцы, козы и лошади здѣсь дешевы и въ изобиліи, а домашнюю птицу, особенно куръ и индѣекъ, тысячами штукъ вывозятъ въ Константинополь. Пчеловодство доставляетъ хорошій воскъ и медъ, изъ сортовъ котораго особенно славится въ Болгаріи „розовый медъ“ (около Казанлыка).

При описанномъ выше обиліи текущихъ водъ климатъ Болгаріи отличается своею умѣренностью: даже въ Августѣ термометръ не поднимается выше 30°, а зимою въ рѣдкихъ мѣстахъ морозы достигаютъ до —18°. Только на Рило-Дагѣ снѣгъ лежитъ 11 мѣсяцевъ, а вершины Балкана покрыты снѣжнымъ покровомъ до конца Іюня. Средняя температура въ Софіи лѣтомъ не превышаетъ 20°. Климатъ почти вездѣ здоровый, исключенія составляютъ болотистыя мѣстности близъ Виддина и Силистріи на Дунаѣ, и на побережьи Чернаго моря, гдѣ господствуютъ опасныя лихо-

радки. Самый дождливый мѣсяць Августъ (по недостаточнымъ метеорологическимъ наблюдѣніямъ въ Русукѣ падаетъ ежегодно среднимъ числомъ 685 миллиметровъ атмосферическихъ осадковъ).

Населеніе Болгаріи достигаетъ цифры 3.154,375 душъ, въ томъ числѣ 2.326,250 болгаръ, 607,319 турокъ*), 58,338 грековъ, 50,290 цыганъ и 23,546 евреевъ. Хотя преобладающая въ странѣ народность болгары, но въ силу разнородности состава жителей, Болгарію не преувеличивая можно назвать калейдоскопомъ различныхъ народностей; особенно-же этого названія заслуживаетъ ея западная часть, гдѣ скучено до 10 племенъ (кромѣ болгаръ еще османы, крымскіе татары, черкесы, румыны, сербы, цыганы, евреи, цинцары, греки и армяне). Всѣ эти народы зашли сюда по разнымъ причинамъ; нѣкоторые — будучи выгнаны изъ своего отечества, другіе поселились съ цѣлью присматриванія за болгарами (черкесы), третьи просто для торговыхъ или промышленныхъ цѣлей. Но всѣ они составляютъ на столько измѣнчивый и непостоянный элементъ, играютъ такую ничтожную роль въ общемъ развитіи Болгаріи, такъ, наконецъ, разсыяны по всей странѣ, что разсматривать ихъ мы не будемъ, занявшись исключительно болгарами. Кромѣ своего отечества болгары живутъ еще въ большемъ числѣ въ предѣлахъ Европейской Турціи.



Болгаринъ.

Болгары собственно финскаго происхожденія, но они приняли языкъ и культуру славянъ, стоявшихъ во время появленія болгаръ на Балканскомъ полуостровѣ — около конца V столѣтія, на гораздо высшей степени цивилизаціи. Болгаринъ широкоплечъ,

*) Въ томъ числѣ выселившіеся съ Кавказа черкесы и абхазцы, и изъ Крыма татары.

имѣть овальную форму лица, нѣсколько выдающійся лобъ, прямой носъ, болѣе узкій разрѣзъ глазъ, чѣмъ у прочихъ южныхъ народовъ, свѣтлые волосы. Выраженіе лица скорѣе кроткое, чѣмъ энергичное и мужественное. Въ наружности болгарина не замѣтно ничего благороднаго и важнаго, какъ напр. у османа, но за то въ немъ нѣтъ и той спѣсивости и наглости во взглядѣ, какъ у грека или армянина: напротивъ болгаринъ кажется человѣкомъ скорѣе скрытнымъ и робкимъ. Маленькіе пронизательные глаза его свѣтятся хитростью и лукавствомъ. Вообще болгаринъ флегматиченъ, въ немъ нѣтъ той жизненной силы, той импульсивности, какою надѣленъ сосѣдь его — румынъ; онъ чуждъ всякихъ общественныхъ удовольствій, игръ, танцевъ и т. п.; его скорѣе можно застать въ харчевнѣ одного, за бутылкой сливовой водки или плохаго вина.

Отличительной чертой его характера можно назвать корыстолюбіе; онъ скупъ до безконечности; его бережливость, умѣренность, его воздержанность отъ всякаго излишества вытекають единственно изъ скупости. Боязнь пускаться въ торговые обороты, отдавать деньги на проценты или вообще рисковать чѣмъ-нибудь передала торговлю въ руки армянъ, грековъ и иностранцевъ.

Типъ болгарской женщины значительно разнится отъ типа другихъ женщинъ Балканскаго полуострова. Черныя, густыя брови, смуглое лице, легкій станъ, живость движенія, обычная женщинамъ юга, черные или русые роскошные волосы, которые обыкновенно заплетаютъ въ толстыя, длинныя косы, украшая ихъ цвѣтами, лентами и монетами; къ этой привлекательной наружности слѣдуетъ еще прибавить живописный костюмъ болгарки.

Особый предметъ гордости и заботъ болгарки — это рубаха съ вышитою грудью, плечами и рукавами; поверхъ ея надѣвается юбка изъ полосатой шерстяной матеріи домашняго тканья; юбка и фартукъ стягиваются богатоукрашеннымъ поясомъ. Кромѣ того серьги, браслеты, кольца, и ожерелья изъ монетъ и жемчуга украшаютъ болгарку, какъ богатую, такъ и бѣдную. Мужчины не отстають отъ женщинъ и также носятъ расшитую рубаху; нарядъ ихъ довершаютъ бѣлые суконные шаровары и богатоукрашенный поясъ. На ногахъ одѣты бѣлые или пестрые шерстяные чулки и

кожаные лапти (опанки). Головной уборъ состоитъ изъ барашковой шапки (шубара), нерѣдко фески или бѣлой чалмы (повязача). Въ худую погоду одѣвается еще плащъ изъ грубаго сукна (кожухъ). Городскіе жители по костюму болѣе походятъ на европейцевъ, въ особенности женщины — большія поклонницы моды; болгарки не жалѣютъ бѣлилъ и румянъ, портящихъ ихъ свѣжій отъ природы цвѣтъ лица.

Строй болгарской семьи вполне патриархальный и описанная уже сербская „задруга“ существуетъ въ такомъ же видѣ и у болгаръ.

Болгарское жилище напоминаетъ жилище серба, но только строительный матеріалъ лучше, по большей части камень. Жилища, въ которыхъ помѣщается задруга, состоятъ обыкновенно изъ общаго дома, построеннаго въ видѣ параллелограмма, раздѣленнаго на четыре комнаты, и нѣсколькихъ небольшихъ домиковъ, ютящихся на большемъ дворѣ. Въ общемъ домъ одна комната предназначается для приема гостей и общаго обѣда; въ ней-же помѣщается глава задруги — „дядо“ со своей женой.

На полу этой комнаты разостланы ковры, вдоль стѣнъ лежатъ длинныя, узкія подушки или стоятъ диваны, покрытые коврами. Слѣдующая комната служитъ кладовой для домашняго скарба. Въ третьей готовятъ кушанья надъ очагомъ, помѣщенномъ среди комнаты; здѣсь-же спятъ другіе члены семьи, невышедшіе еще изъ общаго дома. Мебель и кровати замѣняются въ домѣ болгарина многочисленными цыновками, коврами, подушками и одѣялами.



Болгарка.

Господствующая религія въ Болгаріи православная; она считаетъ 2.432,154 послѣдователя. Главой ея считается болгарскій экзархъ, пребывающій въ Константинополѣ; въ церковномъ отношеніи Болгарія раздѣлена на митрополіи Софійскую и Варненскую, архіепископства Никопольское, Руцукское и Филиппопольское и Виддинскую епархію. 668,173 мусульманина (османовъ, болгарскихъ ренегатовъ—помаковъ, черкесъ, татаръ и т. д.) находятся въ веденіи шейхъ-уль-ислама въ Константинополѣ. Армяно-грегоріанская церковь имѣетъ 5,839 послѣдователей, римско-католическая—18,539 (два епископа: въ Филиппополѣ и Никополи); протестантовъ лишь 1,600 душъ. Еще во времена оттоманскаго владычества болгарскіе патріоты обращали вниманіе на образованіе, но несмотря на всѣ ихъ старанія, оно до послѣдняго времени было привилегіей очень и очень немногихъ лицъ. Теперь въ Болгаріи 2,871 народная школа, 3 гимназіи, 12 реальныхъ училищъ, 4 женскихъ гимназіи, 2 земледѣльческихъ и лѣсныхъ училища, 2 учительскихъ семинаріи, 1 семинарія для учительницъ и 1 православная духовная семинарія. Не имѣя еще возможности создать высшее учебное заведеніе, болгары посылаютъ болѣе способныхъ молодыхъ людей въ заграничныя университеты. Новая болгарская литература имѣетъ теперь уже болѣе 50 періодическихъ изданій и 7 газетъ.

Фабричной промышленности въ Болгаріи почти не существуетъ, но очень развито кустарное производство, хотя и сильно пострадавшее отъ выселенія турокъ изъ предѣловъ Болгаріи. Этотъ родъ промышленности особенно развитъ на сѣверномъ склонѣ Балканъ между Тырново и Пиротомъ, гдѣ каждая деревня занимается особымъ ремесломъ; вообще здѣсь производятся весьма красивые ковры, розовое масло, рѣзныя вещи изъ дерева, золотыя и серебряныя бездѣлушки (особенно въ Виддинѣ), шали (въ Самаковѣ), грубое сукно (аба), коженныя издѣлія въ родѣ сѣделъ, опанокъ, сбруи и т. п., стеклянные браслеты (въ Руцукѣ), горшки, вазы и наргилэ.

Торговля Болгаріи развивается съ каждымъ годомъ, причѣмъ главные предметы вывоза, достигающаго до 45.747,000 левовъ (франковъ), составляютъ хлѣбъ, шерсть, сыръ, масло, сливы, сало и т. д. Ввозъ преимущественно изъ Англіи, Австро-Венгріи и

Турціи, простирается до 64.743,000 левовъ и состоитъ изъ хлопка, желѣза, вина, сахару, строеваго лѣсу, спирта, соли и керосина.

Образъ правленія въ Болгаріи монархическій конституціонный. Россія, освободивъ болгаръ отъ владычества Порты, дала имъ одну изъ наиболѣе свободныхъ и народовластныхъ конституцій. Народное собраніе состоитъ изъ представителей страны, избираемыхъ на три года, по одному на 10,000 гражданъ.

Каждый болгаринъ, достигшій 20 лѣтъ, можетъ избирать, а достигшій 30 лѣтняго возраста, избираться. Министерствъ въ Болгаріи шесть, а именно: иностранныхъ дѣлъ и исповѣданій, внутреннихъ дѣлъ, народнаго просвѣщенія, финансовъ, юстиціи и военное.

Владѣтельный князь болгарскій въ то же время генералъ-губернаторъ Восточной Румелии, въ которомъ качествѣ онъ платитъ ежегодную дань султану въ размѣрѣ 24.000,000 піастровъ (около 2.400,000 руб.).

До сихъ поръ болгары не имѣютъ чувствительнаго внѣшняго долга, окончательно поработившаго ихъ сосѣдей сербовъ. Расходы княжества достигаютъ до 62 милл. франковъ, а доходы равняются имъ. Болгарскій флагъ трехцвѣтный—изъ бѣлаго, зеленаго и краснаго цвѣтовъ, расположенныхъ горизонтально.

Вопреки 58 ст. болгарской конституціи, по которой въ Болгаріи не существуетъ различія сословій и орденовъ, бывшій князь Александръ I (принцъ Баттенбергскій) основалъ въ своемъ государствѣ ордена „За Храбрость“ и „Св. Александра“. Созданная русскими болгарская армія теперь состоитъ въ мирное время изъ 48 батальоновъ пѣхоты, 1 эскадрона гвардейской и 15 эскадроновъ линейной кавалеріи, 25 баттарей артилеріи и 2 батальоновъ саперъ, итого: 1,481 офицеръ и 30,862 нижнихъ чина при сотнѣ орудій. Въ военное время армія увеличивается до 90,000 чел.

Военный флотъ Болгаріи еще въ началѣ своего развитія и очень незначителенъ, состоя лишь изъ одной княжеской яхты, 10 пароходовъ и 2 миноносокъ, съ 322 чел. экипажа. Главная станція этой флотиліи—Рушукъ.

Мало по малу важнѣйшіе города Болгаріи начинаютъ соединяться между собой желѣзными дорогами—этими великими двигателями торговли; такъ одна линія соединяетъ Рушукъ съ Вар-

ною, отъ сербской границы (Царибродъ) желѣзная дорога черезъ Софію и Филиппополь идетъ на Адрианополь, а Тырново соединенъ съ Ямболи. Общее протяженіе желѣзныхъ дорогъ Болгаріи 691 километръ. Длина телеграфныхъ линій Болгаріи: 4,336 километровъ.

Въ административномъ отношеніи Болгарія раздѣляется на 23 округа, изъ нихъ 17 въ сѣверной, 6 въ южной Болгаріи (Вост. Румелии).

На Дунаѣ лежатъ: *Виддинъ*, древняя Бононія, съ 15,000 жителей, (во времена оттоманскаго владычества 25,000 жит.), пришедшая въ упадокъ крѣпость; *Ломъ-Паланка* съ 7,000 жителей, оживленный торговый городъ и станція пароходовъ; *Никополи*, 5,000 жит., производитъ много вина; при немъ крестоносное ополченіе, предводимое королемъ Сигизмундомъ, потерпѣло страшное пораженіе отъ турокъ въ 1396 году; вблизи развалины древняго города *Nicopolis ad Istrum*. *Систово* или *Швиштовъ* съ 12,500 жителей, въ живописномъ мѣстоположеніи, выдѣлываетъ кожевенный товаръ и вино; въ немъ въ 1791 году былъ заключенъ миръ между Австріей и Турціей.

Рушукъ, при устьѣ Лома, древняя *Sexanta Prista*, 27,198 жителей (въ томъ числѣ 1,000 спаньоловъ — евреевъ), обязанъ своими усовершенствованіями Митхаду-папѣ, введшему освѣщеніе города, мостовую, извошиковъ и проч. Прежде Рушукъ былъ важною крѣпостью, ознаменованной штурмами ея русскими войсками въ 1809, 1810 и 1877—78 г. Дунайское пароходное общество поддерживаетъ постоянное сообщеніе между Рушукомъ и Джуржевымъ. Изъ зданій Рушука замѣчательны: княжескій дворецъ, зданіе офицерскаго клуба въ прекрасномъ саду, гдѣ въ извѣстные дни играетъ военная музыка, арсеналь, агентство Дунайскаго общества пароходства и т. д. *Симистрія*, древній *Dorosturum*, *Дорбостолов*; съ 11,500 жителями и полуразрушенною крѣпостью, ведетъ торговлю кожами и хлѣбомъ. Къ юго-востоку отъ нея деревня *Кучукъ-Кайнарджи*, извѣстная по миру между Россіей и Турціей въ 1774 году.

Противъ cadaго изъ этихъ дунайскихъ городовъ на румынскомъ берегу лежатъ тоже города; такъ противъ Виддина—Калафать, противъ Никополя — Турну Магурели, противъ Систова —

Зимница, гдѣ въ 1877 году перешли Дунай главныя силы русской арміи; противъ Рушукъ — Джуржево, противъ Силистріи — Каларашъ.

На желѣзной дорогѣ Рушукъ—Варна замѣчательны города: *Разградъ* (Хезарградъ) при Бѣломъ Ломѣ, съ 11,625 жителями; при немъ русскіе въ 1810 году одержали побѣду надъ турками и *Варна* съ 25,256 жит., главная гавань Болгаріи при Черномъ морѣ, открытая къ сожалѣнію для южныхъ и югозападныхъ вѣтровъ, въ живописной гористой мѣстности, покрытой виноградниками. Торговля и морскія купанья привлекли сюда жителей различныхъ національностей: болгаръ, турокъ, грековъ, армянъ, евреевъ и т. д. Боковая линія соединяетъ Рушукско-Варнинскую линію съ неприступною крѣпостью *Шумлой*, 23,000 жителей, у подножія Балкана въ горной котловинѣ на высотѣ 230 метровъ, съ огромными казармами, арсеналомъ и превосходнымъ мавзолеемъ Гассана-паши, укрѣпившаго въ 1768 г. эту твердыню такъ, что она могла оказать съ успѣхомъ сопротивленіе русскимъ арміямъ въ 1774, 1810 и 1828 г. 40 мечетей Шумлы свидѣтельствуютъ, что господствующій элементъ въ городѣ—османы. Въ верховьяхъ Камчика лежитъ мусульманскій городъ *Эски-Джума* съ 10,000 жителей, славящійся своей большою ярмаркой (съ 22 Апрѣля по 6 Мая).

Въ степи къ сѣверу отъ Рушукско-Варнинской линіи надо замѣтить: *Хаджи-Оглу-Базарджикъ* съ 10,000 жителей и довольно важной ярмаркой (въ Апрѣлѣ), переименованный въ 1882 г. въ *Добричъ* и небольшія гавани при Черномъ морѣ *Каварну* съ 5,000 ж. (грековъ) и *Балчикъ* съ 4,000 ж. Въ долинѣ Янтры лежитъ историческая столица Болгаріи и бывшая резиденція болгарскихъ царей и патріарховъ *Тырново* въ чрезвычайно живописной мѣстности, отличающейся своей роскошной растительностью. Въ Тырновѣ учредительное собраніе провозгласило въ 1879 г. Болгарію княжествомъ и съ тѣхъ поръ болгарскіе князья здѣсь коронуются. Изъ достопримѣчательностей древней болгарской столицы, теперь едва насчитывающей 11,300 жителей, особенно выдаются: православныя церкви св. Петра и Павла, св. Дмитрія (гдѣ вѣнчались на царство болгарскіе государи), Божіей Матери, мечети: Куршумлу-джамія и Гиссаръ-джамеси (выстроенная за 450 лѣтъ),


бывшій дворецъ паши, а въ окрестностяхъ живописные православные монастыри Сорока Мучениковъ, св. Петра, св. Троицы и Спаса Преображенія. Улицы Тырнова чрезвычайно узки, но обрамлены зеленью, что придаетъ городу очаровательный видъ. Изъ городовъ по сѣверному склону Балкана замѣтимъ: *Габрово* при Янтрѣ, съ 7,000 жителей; этотъ городъ отличается цвѣтущими кустарными промыслами, въ чемъ съ нимъ соперничаетъ сосѣдній городокъ *Травна*, имѣющій только 2,500 ж.

Прежде оживленный городокъ *Этрополь* съ 600—700 домами, теперь запустѣлъ, а его мѣсто занялъ созданный Митхадомъ-пашей новый городъ *Орханіэ* (въ честь султана Орхана), имѣющій теперь уже 2,500 жителей.

Изъ городовъ между Балканомъ и Дунаемъ важны только: *Ловча* или *Ловацъ* при Осмѣ, съ 12,000 ж., выдѣлывающихъ обувь, кожевенный товаръ, сукно и мыло; въ Августѣ 1877 г. Ловацъ былъ взятъ штурмомъ генераломъ Скобелевымъ.

Къ с.-з. отъ Ловчи лежитъ промышленный городъ *Плевенъ* или *Плевна* съ 14,300 жителей, прославленный въ послѣднюю войну 1877—78 г. храброй обороной его турецкимъ маршаломъ Османомъ-пашей (съ Юля по Ноябрь 1877 года). Мѣстечки *Горный Дубнякъ* и *Телишъ* ознаменованы упорными битвами русскихъ войскъ, предводимыхъ генераль-лейтенантомъ Гурко, съ турецкими (12 Октября и 16 Октября 1877 года). *Враца*, около 7,000 жителей, оживленный торговый городъ, изъ котораго вывозятъ въ дунайскіе города шкуры, медъ, воскъ, майсъ и скотъ; сверхъ того во Врацѣ выдѣлываютъ кожевенныя издѣлія, шелкъ, серебряныя филиграновыя издѣлія, славящіяся въ цѣлой Болгаріи, и вино.

Столица Болгаріи и резиденція ея князя — *Софія* (по болг. Срѣдецъ, въ древности: *Єврдихѣ*, въ средніе вѣка: *Триадитца*), расположена при одномъ изъ притоковъ Искера, у подножія Витоша, среди обширной равнины. Софія уже съ давнихъ поръ была городомъ населеннымъ и важнымъ. Въ окрестностяхъ ея до сихъ поръ сохранились остатки прежняго величія, а въ самомъ городѣ возвышаются развалины древней церкви. Населеніе столицы, достигавшее передъ крымской войной до 50,000 душъ, теперь состоитъ изъ 42,000, въ томъ числѣ 5,000 евреевъ и придаетъ Софіи болѣе видъ небольшого провинціального города по своей малочисленности,



COPIE.

чему еще способствует невзрачная наружность Софii, хотя болгары и стараются придать городу столичный видъ. Софию вообще можно раздѣлить на новый, европейскій городъ съ магазинами съ зеркальными стеклами въ окнахъ и каменными домами, и на старый съ узкими, извилистыми улицами, маленькими деревянными домиками и нѣсколькими монументальными мечетями, изъ которыхъ большая часть была ограблена болгарскою чернью по взятii города русскими войсками подъ начальствомъ генераль-лейтенанта Вельяминова, 22 Декабря 1877 года. Изъ зданiй самыя замѣчательныя: княжескiй дворецъ, стоившiй 4 милл. франковъ, юнкерское училище, православный соборъ, зданiе народнаго собранiя, національная библиотека (12,000 томовъ) и высокiй обелискъ въ память Царя Освободителя Александра II и павшихъ въ 1877—78 г. воиновъ.

Любимымъ гуляньемъ софiйскихъ жителей считается лежащая къ югу-западу отъ Софii деревня *Княжево* (прежде Бали-эффенди) съ теплыми минеральными источниками.

Деревня *Сливница* и городокъ *Царибродъ* съ 3,623 жит., извѣстные по кровопролитнымъ битвамъ между болгарами и сербами въ 1885 году, лежатъ къ сѣв.-западу отъ Софii.

Кюстендиль, 10,700 жит., называвшiйся въ древности *Urianum* и *Justinianum secundum*, расположенъ въ плодородной долинѣ Струмы, обладаетъ значительною промышленностью и горячими цѣлебными источниками, снабжающими водой городскiя бани. Къ востоку отъ него *Дубница* на одномъ изъ притоковъ Струмы, 7,500 жителей, производитъ торговлю скотомъ; вблизи желѣзные рудники. При Искерѣ у подошвы Рило-Дага, находится промышленный городъ *Самаковъ* съ 10,000 ж.; желѣзное производство. Въ горахъ на высотѣ 1,180 м. лежитъ знаменитый своей архитектурой монастырь *Рильскiй* (Рила).

Въ прекрасной долинѣ Марицы находятся: *Татаръ-Базарджикъ*, основанный султаномъ Баязетомъ II, поселившимъ здѣсь аккерманскихъ татаръ въ 1485 году. Въ городѣ 15,700 ж. болгаръ, османовъ, цинцаръ, армянъ, евреевъ и цыганъ; 15 мечетей и 5 церквей, и ежегодно бываетъ большая ярмарка (3 Сентября). *Филиппополь*, называемый болгарами—Пловдивомъ, а турками—Фелибе, основанъ Филиппомъ II, царемъ македонскимъ, и теперь еще самый большой городъ Болгарiи, съ 33,500 ж., а при оттоманскомъ

владычествѣ насчитывалъ до 45,000 жителей, въ томъ числѣ однихъ мусульманъ 33,000 душъ. Филиппополь пріютился между холмами въ долинѣ Марицы; съ одной стороны города, параллельно Марицѣ тянутся цѣпи Родопскихъ горъ, а съ другой — синѣютъ чудные профили Балкана. Филиппополь нисколько не напоминаетъ собой (за исключеніемъ своихъ 13 минаретовъ) восточнаго города, а скорѣе похожъ на укрѣпленный старинный городъ Нижней Итали. Онъ служитъ важнымъ торговымъ центромъ Болгаріи и, будучи соединенъ желѣзной дорогою съ одной стороны съ Константинополемъ и Салониками, а съ другой съ западной Европой, онъ въ недалекомъ будущемъ получитъ выдающееся значеніе на всемъ Балканскомъ полуостровѣ. На одномъ изъ притоковъ Марицы (р. Узунджѣ) находится село *Узунджова*, славившееся до восточной войны 1877—78 г. наибольшею ярмаркою въ Турціи, на которую стекалось ежегодно до 100,000 чел. Въ долинѣ Тунджи замѣчательны: *Казанлыкъ* съ 8,000 ж. на такъ называемомъ „Туловскомъ полѣ“, именуемомъ турками „Гюлистаномъ“ (страной розъ), сплошь покрытомъ розовыми садами и группами тѣнистыхъ орѣховыхъ деревъ; по своей красотѣ „страна розъ“ имѣетъ мало соперниковъ на земномъ шарѣ. Сборъ розъ составляетъ настоящій праздникъ для болгарскихъ женщинъ, особенно дѣвушекъ. Изъ 5,000 фунт. розовыхъ лепестковъ добываютъ около 1 ф. розоваго масла.

Старая Загора или *Эски-Загра* въ плодородной долинѣ у южнаго подножія Черной Горы, съ 16,000 жителей и большой хлѣбной ярмаркою (28 Октября). До Восточной войны 1877—78 г. въ городѣ было 13 мечетей, 4 церкви и много фонтановъ. *Сливно* или *Ислимге*, большой промышленный городъ съ 21,000 жителей на крутомъ склонѣ Балкана, производящій хорошее сукно, розовое масло, шелкъ и вино; до восточной войны 1877—78 г. въ Сливнѣ считалось 30 мечетей, 4 церкви и одна синагога. Среди виноградныхъ садовъ и тутовыхъ плантацій при Тунджѣ расположенъ *Яболн*, производящій превосходный сафьянъ и вино и ведущій торговлю скотомъ. Въ городѣ до 8,500 жителей, преимущественно болгарь. На берегу Чернаго моря расположены гавани *Бургасъ* или *Люле-Бургасъ**) съ 5,000 жителей и прекрасной мечетью, построенной

*) Отъ тур. «люле» — курительная трубка.

Мехмедомъ-пашей Соколовичемъ; навигація въ немъ довольно значительна (223 судна); *Месемерія*, (въ которой движеніе судовъ едва достигаетъ 18 судовъ); *Ангіало* (70 судовъ ежегодно) и *Сизополь* (63 судна). Причина упадка этихъ болгарскихъ гаваней та, что онѣ не соединены желѣзной дорогою съ внутренностью государства.

Какъ уже было сказано выше, болгары не представляютъ собою чистокровныхъ славянъ; византійское названіе ихъ уногундуры—указываетъ на племенное ихъ родство съ финно-уральскими и тюркскими народами.


Со времени ихъ появленія на Балканскомъ полуостровѣ въ концѣ V столѣтія вплоть до половины IX вѣка исторія болгаръ переполнена походами противъ Византіи, причемъ ежегодно въ этой имперіи до 200,000 чел. было убиваемо или уводимо въ Болгарію въ рабство. Въ IX вѣкѣ на болгарскомъ престолѣ является талантливый полководецъ Крумъ, овладѣвшій Софіей (въ 809 г.), разбившій на голову византійское войско въ окрестностяхъ Шумлы, (въ Іюль 811 г.), вслѣдствіе чего въ его власть попали Филиппополь и Адрианополь, и наконецъ осадившій самый Константинополь. Среди приготовленій къ окончательному разгрому Византійской Имперіи Крумъ умеръ (820 г.). Въ это время болгары были язычниками и, подобно гуннамъ, описываются народомъ воинственнымъ, обладавшимъ превосходной конницею; объ ихъ нравахъ, обычаяхъ и образѣ правленія сохранился у насъ единственный памятникъ въ видѣ нѣсколькихъ вопросовъ, посланныхъ болгарами въ 866 г. папѣ Николаю I. Изъ этихъ вопросовъ мы узнаемъ, что болгарскіе повелители держались вполне обособлено отъ народа, окружая себя блескомъ и строгимъ церемоніаломъ, ставившимъ ихъ гораздо выше прочихъ людей. Далѣе слѣдуютъ вопросы: какъ нужно поступать съ возстающими противъ царской власти; что дѣлать съ измѣнниками отечеству; нужно-ли хоронить павшаго въ бою воина на мѣстѣ его родины; какъ поступать съ тѣми, которые во время битвы обратятся въ бѣгство или ослушаются приказанія вождей; какъ поступать съ отцеубійцами, съ недобровольными убійцами, съ тѣми, которые похитятъ чужую жену, дочь или сестру; какъ поступать съ женами, злоумышляющими противъ своихъ супруговъ, съ лжецами, съ людьми, совершившими смертный

грѣхъ, съ ворами, грабителями; наконецъ, они спрашиваютъ папу, можно-ли братъ въ замужество двухъ женъ, надъ чѣмъ нужно теперь клясться и т. д. Записка эта была послана въ Римъ, спустя нѣсколько лѣтъ по принятіи болгарскимъ государемъ Борисомъ и его народомъ христіанства, принесеннаго имъ св. Кирилломъ и Меѳодіемъ. Въ половинѣ X вѣка болгары утратили уже свой первоначальный языкъ и начали говорить на языкѣ подчиненныхъ имъ славянъ. Однимъ изъ главнѣйшихъ рычаговъ сліянія болгаръ со славянами въ одинъ народъ несомнѣнно было христіанство. Апогея своей славы и могущества Болгарія достигла при Борисовомъ сынѣ—Симеонѣ (888—927 г.), принявшемъ изъ рукъ папы царскій вѣнецъ, учредившемъ въ Охридѣ болгарское патріаршество, поразившемъ на голову византійскія войска и соединенныя съ ними полчища дикихъ венгровъ при Месемвріи (917 г.). Симеонъ велъ также счастливыя войны противъ Сербіи въ 923—927 г., окончившіяся страшнымъ опустошеніемъ Сербіи болгарами. Но уже при сынѣ великаго болгарскаго царя—Петрѣ (927—928 г.) начинается упадокъ Болгаріи.

Кроаты и сербы, соединившись, начали угрожать Болгаріи, а византійскій императоръ Никифоръ Фока, призвавъ на помощь русскаго князя Святослава, открылъ военныя дѣйствія противъ болгаръ.

Побѣдивъ болгаръ, русскій князь отказался очистить Болгарію, вслѣдствіе чего слѣдующій императоръ Іоаннъ Цимисхій былъ вынужденъ выступить въ походъ противъ Святослава. Завоевавъ Болгарію, византійцы поставили въ ея городахъ свои войска, а наслѣдника болгарскаго престола, Романа, по повелѣнію Іоанна Цимисхія, оскопили, съ цѣлью прекратить династію болгарскихъ царей.

По смерти Іоанна Цимисхія, въ 976 году, болгары возстали противъ византійскаго владычества подъ предводительствомъ боярина Самуила, сына Шипмана; война была чисто національная и окончилась освобожденіемъ Болгаріи и признаніемъ Самуила царемъ. На бѣду болгаръ Самуиль былъ только превосходный полководецъ, но упрочить свое государство, организовать его было выше его силъ. Императоръ Василій II, прозванный „Болгаробойцемъ“, воспользовался ошибками своего врага и напалъ вновь



ТИФЛИС.

на Болгарію, приче́мь однажды велѣлъ выколоть глаза 15,000 плѣнныхъ болгаръ, оставляя по одному кривому на каждую сотню слѣпыхъ вожа́тымъ и послалъ ихъ къ ихъ царю. Самуи́лъ былъ до того потрясенъ этимъ ужаснымъ зрѣлищемъ, что вскорѣ умеръ (1014 г.). Сейча́сь-же послѣ смерти Самуила, связывавшаго своимъ военнымъ геніемъ столь обширное государство, какъ тогдашняя Болгарія, касавшаяся трехъ морей: Чернаго, Эгейскаго и Адриатическаго, Болгарія подпала византійскому господству и была по смерти царя Владислава, раздѣлена на нѣсколько провинцій, управляемыхъ византійскими чиновниками. Въ 1186 году болгары, предводимые двумя братьями Асѣнемъ и Петромъ, родомъ валахами, свергли византійское иго. Еще разъ Болгарія пережила періодъ сравнительнаго могущества и процвѣтанія въ царствованіе Іоанна Асѣня II, сдѣлавшаго свою столицу Тырново резиденціей особаго патріаршества,

Латинскій императоръ Византіи Балдуи́нъ потерпѣлъ отъ Іоанна страшное пораженіе при Адрианополѣ въ 1205 г. и, взятый болгарами въ плѣнъ, былъ звѣрски умерщвленъ въ Тырно́вѣ послѣ одиннадцати-мѣсячнаго заключенія. Въ XIV столѣтіи Болгарію подчинилъ себѣ сербскій царь Степанъ Душанъ, но вскорѣ и Сербія нашла себѣ могущественнаго врага — турокъ.

Въ 1393 г. принцъ Челеби, сынъ султана Баязета I, взялъ болгарскую столицу на приступъ и положилъ тѣмъ конецъ полунезависимому существованію Болгаріи, сдѣлавшейся турецкою провинціей. До начала нынѣшняго столѣтія болгары и не помышляли о независимости и были лучшими и вѣрнѣйшими подданными Порты.

Во время войны 1828—29 г. между Россіей и Турціей, болгары впервые проявили сочувствіе къ своимъ единовѣрцамъ, вслѣдствіе чего императоръ Николай I принялъ участіе въ ихъ судьбѣ и въ адрианопольскомъ договорѣ предписалъ Турціи выгодныя для болгаръ условія.

Несмотря на личныя прекрасныя качества султана Махмуда II, его предписанія оставались для многихъ нашей мертвою буквой и Порта съ удивительной близорукостью не предпринимала ничего для улучшенія быта ея христіанскихъ подданныхъ въ Болгаріи.

Возстанія въ 1837—38 г., 1841 г. и 1867 г. были подавлены съ суровою строгостью. Эпохою сравнительнаго процвѣтанія Болгаріи при оттоманскомъ владычествѣ можно считать время правленія умнаго и энергичнаго Митхада-паши (1860.—1868 г.) и Омера-Февзи-паши (въ 1871 г.). Какъ-бы чувствуя за собою великую будущность, болгары все съ большей настойчивостью направляли свои усилія къ достиженію самостоятельности не только въ политическомъ, но и въ церковномъ отношеніи. Относясь съ нелюбовью къ греческому духовенству за стремленіе его эллинизировать болгаръ, они давно старались воспитать своихъ собственныхъ священниковъ и учителей и устроить національную самостоятельную церковь, не подчиненную греческому патріарху въ Константинополь. Это имъ удалось только въ 1875 году, когда султанъ Абдуль-Азисъ учредилъ болгарскій экзархатъ.

Возстаніе 1876 г., подавленное турецкими властями при помощи жестокихъ черкесовъ, восточная война 1877—78 г. и возстановленіе болгарскаго государства Царемъ Освободителемъ Александромъ II еще столь памяты, что ихъ описывать мы не станемъ.





Турецкая или Оттоманская Имперія.



Турецкая или Оттоманская Имперія занимаетъ въ настоящее время, за исключеніемъ еще недавно принадлежавшихъ Портѣ Болгаріи, Босніи и Герцеговины и отпавшихъ отъ Египта суданскихъ провинцій, 75,528 кв. геогр. миль съ 29.485,000 душъ народонаселенія, въ томъ числѣ:

1) Европейская Турція: 3,188 кв. миль (175,393 кв. кил.) съ 4.668,000 жителей (на 1 кв. кил. 22 обитателя).

2) Азиатская Турція: 35,000 кв. миль (вѣрнѣе 1.890,468 кв. кил.) и 16—17.000,000 жителей.

3) Африканскія владѣнія (Триполи, Барка, Фессанъ): 18,780 кв. миль или 1.033,000 кв. кил. съ 1 милл. жителей и

4) Египеть: 18,560 кв. миль 1.021,354 кв. килом., на 1 кв. кил. 6 жителей и 6.817,000 ж.

Изъ этихъ земель 56,958 кв. миль съ 22.635,000 жителей составляютъ непосредственныя владѣнія султана.

Въ административномъ отношеніи имперія дѣлится на *вилайеты* (генераль-губернаторства), во главѣ которыхъ стоятъ вали; вилайеты въ свою очередь раздѣляются на *ливай* или *санджаки* (провинціи), управляемые мутессарифами (существуютъ еще *мутессарифлики* или провинціи, неотносящіяся къ вилайетамъ, а подчиненныя прямо министерству внутреннихъ дѣлъ, напр. Ливанъ, Палестина и т. п.), а провинціи распадаются на *каазы*

(уѣзды), во главѣ которыхъ находятся мудирь. Во всѣхъ этихъ административныхъ отдѣленіяхъ кромѣ прямого начальника, назначаемого Портой, существуетъ еще *меджлисъ* или совѣтъ изъ выборныхъ отъ населенія. Избирателемъ можетъ быть каждый, достигшій 18-ти лѣтняго возраста и вносящій не менѣе 50 пиастровъ налога.

Разсмотримъ теперь Европейскую Турцію, которая, какъ мы уже видѣли, занимаетъ пространство въ 3,188 кв. миль съ населеніемъ въ 4.668,000 душъ. На сѣверѣ границы Европейской Турціи съ Болгаріей, Сербіей, Босніей и Черногоріей вполне искусственныя, проведенныя европейской дипломатіей. На востокѣ границей служитъ Черное море, берегъ котораго во Фракіи никогда не игралъ роли въ исторіи вслѣдствіе отсутствія гаваней. На югѣ границей служатъ: *Босфоръ* (у турокъ Стамбуль-Богазы) или Константинопольскій проливъ, напоминающій болѣе рѣку со своимъ то быстрымъ, то тихимъ теченіемъ въ извилистыхъ берегахъ между Европой и Азіей, нависшими надъ нимъ скалами, увѣнчанными укрѣпленіями, и своей малой шириной (въ самомъ широкомъ мѣстѣ около Буюкдере 3,3 километра, а на самомъ узкомъ къ сѣверу отъ Румили-Гиссара только 660 метровъ!) На юго-западѣ Босфоръ врѣзается въ континентъ глубокимъ узкимъ заливомъ, называемымъ Золотымъ Рогомъ.


Берегъ Мраморнаго моря (по турецки: Мермере-Денизы) скалистъ и малодоступенъ, за исключеніемъ гавани Родосто. Изъ Мраморнаго моря въ Эгейское (по турецки Акъ-Денизы, т. е. Бѣлое море), ведетъ *Дарданельскій* проливъ или Геллеспонтъ, достигающій средней широты въ 3,7 километра. На прибрежьяхъ Эгейскаго моря преобладаетъ низменность наносной формации, изрѣзанная бухтами, изъ которыхъ наиболѣе вдающаяся въ континентъ — Саросская бухта. У устья Марицы разстилаются болота, производящія злокачественныя лихорадки. Наносами вытекающихъ изъ Родопскихъ горъ рѣкъ (Месты или Карасу въ особенности) засорилась находившаяся здѣсь бухта, а самое устье Карасу часто измѣняетъ свое положеніе, такъ, напр., въ древности оно отстояло отъ мыса Баластры лишь на 5 километровъ, а теперь разстояніе это достигаетъ до 16 километровъ. Вблизи отъ м. Баластры въ древности стоялъ городъ Абдера,

родина философовъ Демокрита и Протагора. Находящійся вблизи Лагосскій заливъ соединенъ узкимъ проливомъ съ озеромъ Буру (Буру-гѣль).

Отъ Кавалы до Салоникъ берегъ крутой; полуостровъ Халкидика, развѣтвленный Аѳонскимъ и Кассандрскимъ заливами на три полуострова и ограниченный на востокъ заливомъ Орфани или Контессы или Рендины (бывшій Стримонскій заливъ), а на западѣ Салоникскимъ (древнимъ Тѳермейскимъ) заливомъ, виденъ при выходѣ изъ Дарданеллъ по мраморной массѣ св. горы Аѳона, возвышающейся на 1,935 метровъ надъ поверхностью моря.

Чтобы облегчить своему флоту плаваніе въ Эгейскомъ морѣ Персидскій царь Ксерксъ I провелъ черезъ Аѳонскій перешеекъ каналъ въ 2½ километра длины, слѣды котораго замѣтны еще до сихъ поръ. Опять искусственная граница (за исключеніемъ рѣки Арты) отдѣляетъ Оттоманскую имперію отъ Эллинскаго королевства, оставляя часть Артскаго залива за греками. Берегъ Адриатическаго моря заключаетъ лишь одну Авлонскую бухту, огражденную косою Глосса или Лингетта и островкомъ Сазено. Отсюда до черногорской границы албанскій берегъ представляетъ низменное прибрежье, сопровождаемое дюнами, и небольшими прибрежными болотами и бухточками, вплоть до занесеннаго наносами рѣкъ Бояны и Дрина, залива на сѣверѣ Албаніи.

Европейская Турція страна преимущественно гористая и низменности нигдѣ здѣсь не достигаютъ значительной величины. Отличительной чертой ея служатъ эллиптическія котловины, напол-




Минареть.

ненныя образованіями наносной формаци, служившія прежде дномъ высохшихъ теперь озеръ, слѣды которыхъ еще сохранились въ видѣ болотъ. Отъ береговъ Чернаго моря во Фракіи возносятся гористая цѣпь *Истранджа-Дага*, образованная гнейсомъ, кристаллическимъ сланцемъ и гранитами, а на внутренней сторонѣ (на склонахъ къ долинѣ Марицы) изъ известняка. Многочисленные ручьи и источники орошаютъ у подножія Истранджи-Дага, безчисленные плодовые сады. Самой высшей точкой считается лѣсистый гнейсовый массивъ *Сакаръ-Баиръ* (1,000 м.) близъ нижней Тунджи.

Въ видѣ холмовъ Истранджа-Дагъ продолжается до Босфора, а продолженіе его на Фракійскомъ Херсонесѣ спадаетъ отвѣсно къ Мраморному морю, причемъ *Текиръ-Дагъ* достигаетъ высоты въ 920 м.

Долина нижней Марицы представляетъ степь, достигающую до воротъ Константинополя. Предполагаютъ, что эта часть Фракіи, представляющая самую монотонную мѣстность на всемъ полуостровѣ, нѣкогда была покрыта моремъ. *Марица* (у турокъ — Меридже-Су) принадлежитъ, подобно впадающей въ нее у Адрианополя *Тунджъ* (древній *Tonzus*) Турціи лишь своими нижними частями. Изъ притоковъ Марицы важнѣйшіе: *Арда*, протекающая по узкимъ горнымъ долинамъ; *Кизыл-Дели-Су*, впадающій въ Марицу у г. Демотики и *Эргене* (древній *Agrianes*), орошающій плодородную, наносную равнину. Марица впадаетъ въ Эгейское море послѣ 437 километровъ теченія. На западѣ долину Марицы стѣсняютъ отроги Родопскихъ горъ (называемыхъ турками: *Деспото-Дагомъ*, т. е. „горою священниковъ“, отъ многочисленныхъ православныхъ монастырей, пріютившихся въ горныхъ лѣсахъ Родопа). Долина рѣки *Месты* или *Кара-Су* (т. е. Черная рѣка, древній *Nestos*), отдѣляетъ отъ главной массы Родопа, описанной нами при „*Болгаріи*“, сіенитовый массивъ *Перимъ-Дага* (древній *Orbelus*), достигающій въ вершинѣ Джель-Тепе (т. е. вершина вѣтровъ) 2,680 м., у подошвы которой лежитъ горное озеро Палась. У южной подошвы Перимъ-Дага разстилается *Драмская* равнина, орошаемая рѣкой *Ангистой* (древній *Angites*), впадающей въ озеро Тахино (около 2,8 кв. миль въ окружности). Озеро Тахино составляетъ южную границу *Сересской* равнины, отличающейся



ШКОДРА ИЛИ СБУТАРИ.

подобно Драмской своимъ плодородіемъ. На сѣверо-западѣ въ Тахино течетъ *Струма* или *Кара-Су* (древній *Strymon*), съ притокомъ *Струмницей*, вытекающей изъ Витоша и все болѣе засоряющей озеро, изъ котораго онъ выходитъ въ заливъ Рендину.

Между устьями Месты и Струмы по берегу Эгейскаго моря возвышаются состоящія изъ древнихъ кристаллическихъ породъ горы, изъ которыхъ Бунаръ-Дагъ имѣетъ 1870 м. высоты.

На западъ отъ долины Струмы и на востокъ отъ высокихъ горъ Албаніи расположена Македонская горная и холмистая страна, раздѣленная долиной *Вардара* (древняго *Axios*), вытекающей изъ Шаръ-Дага и впадающей въ Салоникскій заливъ послѣ теченія въ 315 километровъ длины. Изъ притоковъ Вардара замѣтимъ слѣва: *Пчинью* съ ея притокомъ Кривой рѣкой или Эгри-Су и *Брегалницею*, впадающую въ Вардаръ почти противъ устья праваго притока его — *Черной рѣки*, называемой турками Кучукъ-Кара-Су и протекающей по Витольской и Прилѣпской равнинамъ.

Македонская горная страна изобилуетъ котловинами, узкими горными долинами и обиліемъ воды. На сѣверѣ границей ея служатъ *Шаръ-Дагъ*, западный склонъ котораго посылаетъ свои воды въ Дринъ, а южный и восточный въ Вардаръ. Шаръ-Дагъ еще мало изслѣдованъ, но изъ скудныхъ свѣдѣній о немъ можно уже заключить, что онъ въ горѣ *Люботринъ*, достигающей 3,050 м. представляетъ высшую точку на Балканскомъ полуостровѣ. Черезъ переваль у Качаника теперь ведетъ желѣзная дорога Митровица-Салоники; высота перевала всего 475 м. Граница лѣсовъ на Шаръ-Дагѣ достигаетъ 1,558 м. (для дуба, *quercus pedunculata*); даже буки доходятъ до 1,453 метровъ. Къ сѣверу отъ Шаръ-Дага лежатъ котловины *Призрѣна-Ипека* и *Коссова поля*, а къ югу котловина *Тетова* или *Кальканделе*. Восточная часть Македонской горной страны *Белешскія горы* — имѣетъ незначительную высоту и круто спускается къ котловинѣ, означенной озерами Доиранскимъ и Вутковскимъ. Горная цѣпь, господствующая надъ глубокой долиной р. Струмницы, называется *Плачкавица-Планина*; между рр. Пчиньей и Брегалницей разстилается пустынное, поросшее низкорослымъ кустарникомъ Мустафа-Оваси или Овче Поле. Западная часть Македоніи сравнительно выше, такъ, напр., покрытая боль-

пую часть года снѣгомъ гора *Индже* достигаетъ значительной высоты въ 2,517 м., а горная группа *Перистеры* до 2,360 м. Подобно восточной Македоніи и здѣсь повсюду встрѣчаются горныя котловины, въ которыхъ среди фруктовыхъ садовъ расположена деревня рядомъ съ деревней, таковы Могленская, Островская, Битольская и др. равнины. Большая часть западной Македоніи покрыта густыми лѣсами.

Вардаръ пробиваетъ себѣ дорогу въ горныхъ цѣпяхъ при вступленіи въ горную страну Македоніи въ „Желѣзныхъ Вратахъ“ („Демиръ-Капу“ турокъ), называвшихся въ древности Аксіоскимъ ущельемъ (τὰ τοῦ Ἀξίου στενά) и при выступленіи изъ нея въ узкомъ „Цыганскомъ Ущельи“ (по турецки: Чингене-Дербендъ). Вокругъ Салоникскаго залива разстилается низменность Кампанія, орошаемая *Быстрицей* (у турокъ Индже-Кара-Су, въ древности *Налиактон*): съ трехъ сторонъ Кампанію окружають холмы, изъ которыхъ иные можно скорѣе назвать горами (*Докса*, близъ г. Верріи, имѣетъ 1800 м. высоты).

Глубокая долина, теперь занятая озерами, изъ которыхъ наибольшее *Бешикъ-гѣль*, отдѣляетъ отъ Македоніи гористый полуостровъ *Халкидику*, а вдали, на западномъ берегу Салоникскаго залива возносится мраморная масса *Олимпа* (2,985 м.). жилища боговъ древней Греціи, вершина котораго нерѣдко еще въ Августѣ покрыта снѣгомъ; склоны Олимпа поросши густымъ лѣсомъ, а съ построенной на немъ часовни св. Иліи открывается поразительно красивый видъ. На сѣверо-западѣ Турціи находятся отроги горъ Босніи и Черногоріи съ вершинами: Проклятой горой, 2,436 м., Боромъ, 2,274 м. и Жлѣбомъ, 2,013 м., занимающія древнюю Расцію и часть Верхней Албаніи. Къ югу отъ долины Дрина находится горная страна Албаніи. *Дринъ* образуется у подошвы Шаръ-Дага изъ двухъ рѣкъ, изъ которыхъ Черный (Зезе-) Дринъ, вытекающій изъ Охридскаго озера, течетъ съ юга, а Бѣлый (Бартъ-Дринъ, берущій начало въ горахъ на сѣверѣ отъ Ипека. Близъ своего устья Дринъ дѣлится на нѣсколько рукавовъ; изъ нихъ одинъ, образовавшійся въ 1858—1859 г, соединяется съ текущей изъ Скутарійскаго озера *Болной*. Дорога изъ Шкодры въ Призрѣнъ ведетъ черезъ переваль Чяфа Малить, имѣющій только 1,100 м. высоты; вообще Албанскія горы между

моремъ и низовьями Дрина не высоки, за то къ югу онѣ становятся все выше и на водораздѣлѣ между Чернымъ Дриномъ и Шкумби достигаютъ въ цѣпи горъ *Ябланицкихъ* до 2,280 м. высоты. На границѣ между Верхней и Нижней Албаніей (Эпиромъ) съ одной стороны, а Македоніей съ другой лежитъ цѣлый рядъ озеръ, окруженныхъ вѣнкомъ горъ, каковы Охридское (4,9 кв. мили), Свирина и Маликъ (черезъ которыя течетъ *Деволь*, составляющій послѣ своего соединенія съ *Люмъ-и-Бератитомъ* или *Эргентомъ* — рѣку *Семенъ*), Пресба (3,6 кв. миль), Вентрокъ, Касторія и немного подальше Островское. Горныя цѣпи Эпира отличаются своимъ параллельнымъ расположеніемъ въ юго-восточномъ направленіи, на что указываетъ и направленіе главной эпирской долины р. *Віозы* (древній Аоос) и ея притока *Дрино*, и озера *Янинскаго*.

Черезъ горы *Граммосъ*, вблизи отъ г. Метовона идетъ важный для турокъ Цигосскій переваль (1,551 м.), покрытый иногда зимой такими массами снѣга, что онъ становится недоступнымъ для человѣка.

Въ общемъ Албанія страна суровая, бѣдная плодородными долинами, за исключеніемъ болотистыхъ и нездоровыхъ прибрежныхъ равнинъ, доступная лишь черезъ высокіе, почти непроходимые перевалы.



Олимпъ.

Ископаемыя богатства Европейской Турціи еще мало изслѣдованы и горнозаводство въ Турціи ни въ одномъ мѣстѣ не производится въ сколько нибудь значительномъ количествѣ. Важнѣйшія горнозаводскія мѣстности Турціи: Каратова, гдѣ изъ свинца добываютъ серебро; близъ Леригова, на юго-востокъ отъ Салоникъ, находятся свинцовые рудники, которые разрабатывали еще при македонскихъ царяхъ; незначительныя руды мѣди и серебра открыты въ Охридѣ и близъ Кальканделе. Минеральными источниками Турція очень богата и турки особенно дорожатъ горячими источниками, водою которыхъ они снабжаютъ свои бани, столь любимыя на Востокѣ. Преимущественно славятся сѣрные горячіе источники въ долинѣ Вардара близъ Кюприли; въ Дибра Сибрѣ; близъ Кройи (Акь-Гѣссара), близъ Штиплия (въ Новомъ-Селѣ), въ Струмницѣ, Банья близъ Кайлара, близъ Янины (Бонила) и др. Соляныя источники находятся въ Ковачицѣ (въ 5 часахъ отъ г. Митровицы), и въ Дровіани на Быстрицѣ. За исключеніемъ прибрежьевъ Албаніи, въ Турціи соли не добываютъ, а привозятъ ее преимущественно изъ Румыніи.

Геологическое устройство поверхности и географическое положеніе Европейской Турціи способствуютъ тому, что флора ея находится въ тѣсной связи съ флорами сосѣднихъ земель Балканскаго полуострова, и при всемъ своемъ разнообразіи и богатствѣ она не имѣетъ растений свойственныхъ лишь одной Турціи. Южная постоянно зеленѣющая растительность страдаетъ на Балканскомъ полуостровѣ не только вслѣдствіе лѣтней засухи, но вслѣдствіе суровыхъ морозовъ зимой. Средне-европейская флора распространяется съ сѣвера глубоко внутрь Турціи, альпійская господствуетъ на горныхъ вершинахъ; тамъ и тутъ, наконецъ, на прибрежьяхъ и въ хорошо защищенныхъ долинахъ пріютились растенія средиземной флоры. *Saxifraga* и другія альпійскія растенія покрываютъ точно пестрыми коврами вершины Шаръ-Дага и другихъ горъ Турціи. За исключеніемъ немногихъ обнаженныхъ горныхъ цѣпей близъ Эгейскаго и Адриатическаго моря, гдѣ человекъ безразсудно истребилъ лѣсъ, всѣ склоны горъ Албаніи, Македоніи и Фракіи покрыты густыми, роскошными лѣсами пихтъ, лиственницъ, елей, буковъ, дубовъ, кленовъ, березъ; оставшіеся еще въ низинахъ лѣса состоятъ преимущественно изъ

дубовъ, дикихъ грушъ и яблонь, липъ, тополей (*populus alba* и *nigra*), осинъ, сирени, барбарису и т. д. Въ южной Македоніи и Эпирѣ встрѣчаются мирты, лавры, олеандры, оливы и миндальныя деревья. Каштаны преобладаютъ въ Верхней Албаніи, также и грецкій орѣхъ, а на Шаръ-Дагѣ орѣховыя деревья достигаютъ даже высоты въ 930 м. надъ поверхностью моря. Гранаты, апельсины, лимоны, фиговое дерево, бѣлое и черное тутовое дерево, сладкіе рожки (*ceratonia siliqua*), платанъ, кипарисъ (*cypressus sempervirens*) и желтый жасминъ растутъ лишь въ южныхъ провинціяхъ Европейской Турціи и на побережьяхъ Албаніи. Европейская Турція вообще страна чрезвычайно производительная, но вслѣдствіе того, что большая часть ея населенія, какъ мусульманскаго, такъ и христіанскаго, сопротивляется всякой благодѣтельной реформѣ оттоманскаго правительства, всякому шагу впередъ на пути прогресса, она находится не на той степени развитія, которую можно и слѣдовало бы ожидать. Несмотря на все это, чрезвычайно плодородная почва производитъ хлѣба гораздо больше мѣстной потребности, а потому изъ всѣхъ турецкихъ гаваней постоянно вывозится хлѣбъ. Безъ всякаго удобренія въ Европейской Турціи произрастаютъ маисъ (кукуруза), пшеница, пшено, ячмень, овесъ, рисъ, рожь, гречиха, а хлопокъ близъ Охридскаго озера достигаетъ высотъ въ 133 м. надъ поверхностью моря и вообще его обработкой занимаются въ Македоніи весьма успѣшно. Въ прибрежной полосѣ разводятъ низкорослое растеніе сезамъ для добыванія изъ него масла. Табакъ Европейской Турціи, особенно разводимый въ окрестностяхъ Енидже-Вардара пользуется вполне заслуженной славой. Изъ плодовыхъ деревьевъ въ Турціи преимущественно разводятся сливовыя, персиковыя, яблони, груши, вишневыя, а изъ огородныхъ растеній салатъ, лукъ, чеснокъ, бобы, фасоль, капуста, огурцы, амурныя яблоки (томаты), тыквы, арбузы, дыни, портулакъ, брюква; замѣчательно отсутствіе картофеля, который привозятъ въ Константинополь изъ Англии и Мальты.


Виноградниковъ въ Европейской Турціи сравнительно много; но турки ѣдятъ виноградъ лишь въ сыромъ или сушеномъ видѣ, только христіане выдѣлываютъ изъ него самымъ первобытнымъ способомъ вино, которое при лучшемъ способѣ приготовленія и

сохраненія могло бы соперничать съ лучшими венгерскими винами. Малина, земляника и другія ягоды растутъ дико и продаются въ корзиночкахъ изъ древесной коры, выложенныхъ листьями.

Ленъ и коноплю разводятъ во всей Европейской Турціи; марена, клещевина (для добыванія кастороваго масла), анисъ, шафранъ и тминъ разведены въ Турціи для вывоза за границу.

Изъ дикихъ животныхъ въ Европейской Турціи встрѣчаются: медвѣди въ горахъ Албаніи и Македоніи; волки, кабаны, бѣлки, серны, шакалы, барсуки, олени, зайцы, каменные бараны (въ горахъ Верхней Албаніи и на Шаръ-Дагѣ). Такъ какъ охота въ Турціи общедоступна, то можно бы предполагать, что вся дичь вскорѣ будетъ истреблена; но это предположеніе оттого не оправдывается, что въ Турціи гораздо меньше любителей охоты, чѣмъ въ остальной Европѣ. Замѣчательна любовь жителей Турціи безъ различія религіи къ ласточкамъ, гнѣзды которыхъ, по здѣшнему повѣрью, приносятъ дому счастье; извѣстный путешественникъ А. Буэ видѣлъ гнѣзды ласточки даже въ пріемной комнатѣ паши въ Приштинѣ. Для охоты на куриныхъ птицъ въ Албаніи еще до сихъ поръ употребляются приученные сокола. Нѣкоторыя мѣстности Европейской Турціи отличаются необычайнымъ обиліемъ змѣй, такова, напр., гора Марка-кравевича близъ Прилѣпа. Черепахъ въ Турціи не употребляютъ въ пищу и еще въ нынѣшнемъ столѣтіи въ одномъ маленькомъ городкѣ (Качаникѣ) рассказывалось какъ непонятное событіе, что французскій посланникъ, бывшій въ городкѣ проѣздомъ, ѣлъ черепахъ. Въ славянскихъ провинціяхъ раковъ не употребляютъ въ пищу, тогда какъ въ Эпирѣ они составляютъ любимое постное блюдо. Моря, прилегающія къ Турціи, ея рѣки и озера изобилуютъ рыбою, которую сушатъ и солятъ для употребленія въ постные дни.

Скотоводство составляетъ во многихъ провинціяхъ Турціи главное и даже исключительное занятіе жителей. Болѣе всего разводятъ овецъ, козъ, рогатый скоть (особенно буйволовъ, для перевозки тяжестей и для паханія) и лошадей, но послѣднія, вслѣдствіе худаго ухода, выродились и чрезвычайно малы, хотя и выносливы, вслѣдствіе чего лошадей для турецкой арміи привозятъ изъ Венгріи. Свиной разводятъ только христіане, преимущественно въ Албаніи. Ословъ и муловъ разводятъ болѣе всего



КОNSTANTИНОПОЛЬ.

въ Эпирѣ и Фракіи. Собаками Турція изобилуетъ и даже на улицахъ столицы имперіи встрѣчаются стаи собакъ, живущихъ и издыхающихъ на улицахъ. Желая очистить Константинополь отъ собакъ, султанъ Махмудъ II велѣлъ отправить ихъ на фрегатѣ на о-въ Проти, но противный вѣтеръ задержалъ судно и народъ, видя въ этомъ перстѣ Божій, упросилъ падишаха измѣнить свое рѣшеніе.

Птицъ, какъ-то гусей, утокъ, куръ, индѣекъ, рѣже песарокъ и голубей, разводятъ въ Турціи повсюду. Ловля пѣвочекъ составляетъ монополію оттоманскаго правительства. Пчеловодствомъ въ Турціи занимаются чрезвычайно успѣшно, а воскъ вывозятъ даже за границу.

Шелководство, особенно развитое въ Македоніи и Фракіи, доставляетъ сырой шелкъ для вывоза во Францію.

Климатъ Европейской Турціи холоднѣе, чѣмъ въ другихъ земляхъ Средиземнаго моря подъ одинаковыми съ ней широтами. Холодные сѣверо-восточные

вѣтры проникаютъ не только во Фракію, но даже вліяніе ихъ чувствительно еще въ Македонской горной странѣ и долинахъ Эпира. Нерѣдко эти холодные вѣтры вызываютъ рѣзкіе переходы въ температурѣ, причемъ разница достигаетъ 7—10°. Албанія пользуется болѣе теплымъ средиземнымъ климатомъ и средняя январская температура въ Авлонѣ, напр., достигаетъ 9°,₂ Ц., а въ іюль: 25°,₃.

Въ горныхъ котловинахъ Эпира, гдѣ воздухъ легко накаливается, а отсутствіе освѣжающаго вѣтра производитъ въ лѣтніе мѣсяцы (іюнь и іюль) невыносимую жару (до 38° Ц. въ тѣни), нерѣдки опасныя перемежающіяся лихорадки. За то зима отличается въ этихъ мѣстностяхъ суровыми морозами, а Янинское озеро иногда покрывается столь толстымъ льдомъ, что черезъ него могутъ спо-



Константинопольскія собаки.

койно переходить пѣшеходы. Снѣгъ исчезаетъ въ горахъ Турціи лишь въ іюнѣ и іюлѣ, а на Шаръ-Дагѣ, въ горахъ Верхней Албаніи, на Олимпѣ, Перимѣ и Родопѣ нерѣдко снѣгъ лежитъ въ разсѣлинахъ круглый годъ. Прекраснымъ климатомъ обладаютъ побережья Эгейскаго моря, хотя поднимающіеся съ Эгейскаго моря къ горамъ пары дѣлаютъ часто воздухъ туманнымъ, но за то не дозволяютъ лѣтнимъ жарамъ спалить растительность. Метеорологическія наблюденія въ Европейской Турціи производятся лучше всего въ Константинополѣ, гдѣ учреждены двѣ императорскія метеорологическія обсерваторіи. По 20-лѣтнимъ наблюденіямъ выяснилось, что самый холодный мѣсяць въ Константинополѣ февраль (5°) а самый теплый августъ (23°). Самая низкая температура достигала—8°, а самая высокая 37°. Дождь идетъ преимущественно въ Константинополѣ зимой и осенью, и количество атмосферическихъ осадковъ достигаетъ въ годъ 720 миллиметровъ, тогда какъ въ Янинѣ падаетъ ежегодно 1,261 миллиметръ, въ Авлонѣ 1,072 мм., а въ Салоникахъ 1,095 мм.

Населеніе Европейской Турціи представляетъ пестрое смѣшеніе различныхъ племенъ и религій. Господствующій народъ — *османы* или *турки*, число которыхъ, включая сюда выселившихся ихъ Крыма татаръ и съ Кавказа черкесовъ, на всемъ полуостровѣ колеблется между 1³/₄—2 милл. душъ, въ Европейской Турціи турецкій государственный календарь (сальнамѣ) насчитываетъ до 1 милл. турокъ.

Хотя османы Европейской Турціи, по словамъ профессора Э. Вамбери, уже не чистые турки, а перемѣшанные большею частью съ другими азіатскими и европейскими племенами, тѣмъ не менѣе они имѣютъ нѣкоторые отличительные признаки, характеризующіе ихъ, какъ отдѣльную народность. Типъ османа рисуется намъ слѣдующимъ образомъ: прекрасно сформированная голова, продолговатое съ правильными чертами и съ крупнымъ носомъ, горбинкою, лице, черные или вообще темные волосы, смуглый цвѣтъ лица. На Балканскомъ полуостровѣ черкесы, сербы, албанцы, болгары, греки и другія народности внесли въ этотъ типъ измѣненія, отразившіяся болѣе или менѣе сильно. Европейскій османъ гостепріименъ, но вмѣстѣ съ тѣмъ серьезенъ и малосообщителенъ, въ чемъ не безъ основанія проглядываетъ осторожность; онъ гордъ и честенъ до

мелочности, что особенно замѣтно въ торговлѣ; разъ назначенную имъ за товаръ цѣну онъ ни за что не измѣнитъ, но за то уже ни въ какомъ случаѣ не обвѣситъ и не обсчитаетъ, подобно армянину или греку. Постоянство турка чрезвычайно ярко выражается въ религіи; съ поразительной точностью исполняетъ онъ всѣ предписанія корана, нисколько не тяготясь ни частыми омовеніями и молитвами, ни щедрыми подаваніями бѣднымъ. Знатные османы своей развращенностью, пріобрѣтенною вмѣстѣ съ внѣшнимъ лоскомъ европейской цивилизаціи, рѣзко отличаются отъ простаго народа. На войнѣ турецкій солдатъ выносливъ и отчаянно храбръ, твердо вѣря въ предопредѣленіе (незибъ). Отличительнымъ признакомъ служить для османа его костюмъ, въ высшей степени оригинальный и живонисный, трудно вытѣсняемый европейскими модами. На Востокѣ существуетъ убѣжденіе, что темное платье омрачаетъ духъ и нагоняетъ хандру; въ силу этого здѣсь болѣе распространены яркіе цвѣта, веселящіе глазъ и сердце. На бритую, за исключеніемъ нѣсколькихъ прядей волосъ, голову одѣвается красная феска, обмотанная шерстянымъ платкомъ или шалью бѣлаго, краснаго или синяго цвѣта — чалмою; свѣтлозеленую чалму имѣютъ право носить лишь шерифы — потомки пророка. Очень широкіе шаровары (чакшыръ) изъ голубаго, краснаго или коричневаго сукна привязаны у пояса длинной шалью, нѣсколько разъ обернутой вокругъ талии. Жилетка (антери), подъ которой надѣта длинная, похожая на женскую рубаха, и куртка, по большей части изъ красной матеріи, шитой золотомъ, съ длинными висячими рукавами (чекмень), дополняютъ костюмъ турка. На ногахъ поверхъ носковъ (чорабъ) надѣты большею частью черныя сафьяновыя туфли (дерликъ). Такъ называемый стамбульскій или реформенный нарядъ отличается отъ западно-европейскаго лишь красной феской. Турчанки, несмотря на замкнутость и сидячую жизнь, все таки не теряютъ граціи и прекраснаго бюста, который въ рѣдкихъ случаяхъ шнурруется и стягивается корсетомъ; онѣ отличаются обыкновенно поразительной бѣлизной лица, но къ сожалѣнію не рѣдко пускаютъ въ ходъ румяна и бѣлила въ большомъ количествѣ.

Одежда турчанки состоитъ изъ длинной, разрѣзанной спереди рубахи (кюмлекъ), которая у богатыхъ спита изъ краснаго или

желтаго шелка; широкихъ красныхъ шароваръ, стянутыхъ у талии широкимъ поясомъ, и длинной верхней одежды (антери) съ множествомъ складокъ. На головѣ обыкновенно одѣта изящно вышитая шапочка (тепеликъ), поверхъ которой при выходѣ на улицу



Турецкая женщина на улицѣ.

повязывается платокъ, закрывающій также и лицо, за исключеніемъ глазъ. Естественно, что знатныя дамы, особенно особы императорской фамиліи, носятъ костюмы послѣдней парижской моды и прозрачныя вуали, чрезъ которыя легко можно различить черты лица.

Турецкій крестьянинъ—человѣкъ въ высшей степени добродушный, безконечно терпѣливый, безотвѣтный и покорный. Чрезвычайно умѣренный въ пищѣ и выносливый, онъ все удовольствія свои ограничиваетъ трубкою табаку и чашкою кофе, предаваясь „сладкому ничего не дѣлванію“ (кейфу). Къ сожалѣнію нельзя съ такой же похвалой отнести о турецкомъ чиновничествѣ, среди котораго вмѣстѣ съ европейскимъ образованіемъ распространились и пороки запада. Каждый турецкій домъ раздѣляется на два отдѣленія длиннымъ корридормъ, на мужское отдѣленіе—селямлыкъ, и женское—одалыкъ (у насъ принято называть его гаремомъ).

Все турецкія жилища отличаются необыкновенной чистотой, даже казармы турецкихъ войскъ и военные корабли поражаютъ чужеземцевъ своею опрятностью. На выбѣленномъ потолокъ турецкой комнаты яркими красками нарисованы цвѣты и арабески, вдоль стѣнъ идутъ длинные и низкіе диваны, покрытые коврами и подушками (миндеръ), полы покрыты циновками, у богатыхъ дорогими коврами.

Ознакомившись съ османами, нельзя не сказать нѣсколько словъ о крымскихъ татарахъ и черкесахъ, понемногу сливающихся съ турками въ одно цѣлое. Въ 1861 году татары начали выселяться изъ Крыма и турецкое правительство воспользовалось этимъ удобнымъ случаемъ, чтобы поселить своихъ единоверцевъ среди христіанскихъ подданныхъ. Вскорѣ неумолимому татарину удалось достигнуть извѣстной степени благосостоянія;



Знатная турецкая дама.

построить красивыя деревни съ мечетями и школами, и умножить свои стада. Иначе были результаты переселенія племенъ Кавказа, извѣстныхъ въ Турціи подъ названіемъ „черкесовъ“, которые въ числѣ болѣе чѣмъ 400,000 душъ, были разселены въ разныхъ частяхъ имперіи. Несмотря на значительныя денежныя вспоможенія отъ султана, дамъ императорскаго гарема, принцевъ, египетскаго хедива и турецкихъ вельможъ, среди черкесовъ господствовали голодъ, нищета и болѣзни; слишкомъ лѣнныя и гордые, чтобы работать, они начали грабить своихъ сосѣдей и сдѣлались бичемъ страны и народа. Турецкія власти должны были прибѣгнуть къ штыкамъ для вразумленія горцевъ. Одна польза принесена черкесами Турціи — это постоянно готовая къ борьбѣ за исламъ и падишаха, прекрасно вооруженная и храбрая конная 30-тысячная милиція, столь усердно послужившая Портѣ при мятежѣ въ Болгаріи въ 1867 г. и въ войнахъ 1876—78 г. Изъ узденей (дворянства) черкесовъ составленъ также конвой султана.

Подобно черкесамъ для Турціи важны какъ храбрые воины *албанцы*, называемые турками: „арнаутами“ (вѣроятно испорченное греческое названіе: Ἀρβανίτες), а сами себя называющіе: „шкিপетарами“, отъ слова: „шкипоикъ“, т. е. я понимаю. Число ихъ въ Европейской Турціи опредѣляется одними въ 1½ милл. душъ, другими только въ 1.200,000 душъ. Албанцы дѣлятся на два главныхъ племени: на тосковъ, населяющихъ Албанію къ югу отъ р. Шкумби, и на геговъ въ Верхней Албаніи. Оба эти племени различаются прежде всего своими діалектами и съ большимъ трудомъ могутъ понимать другъ друга. Къ различію языка присоединяется и въ Албаніи, также какъ въ Босніи, различіе въ вѣрѣ: албанцы исповѣдуютъ три религіи: исламъ, православіе и католицизмъ, причемъ $\frac{9}{10}$ всѣхъ албанцевъ — магометане. Православные живутъ въ Эпирѣ, а католики въ Верхней Албаніи. Если къ различію въ языкѣ и вѣрѣ присоединить еще и племенную вражду, то намъ станетъ совершенно понятно то обстоятельство, что въ турецкой арміи тосковъ и геговъ всегда разъединяютъ во избѣжаніе дракъ, а если въ странѣ гдѣ-нибудь возникаетъ возстаніе, то турецкое правительство посылаетъ для усмиренія отрядъ войска, набраннаго изъ враждебнаго племени. При встрѣчѣ двухъ албанцевъ первый вопросъ бываетъ: „Нга че фисъ іе“? (т. е.

изъ какого ты племени?) и горе тому, который встрѣтилъ представителя враждебнаго племени; часто вслѣдъ за его отвѣтомъ слѣдуетъ выстрѣлъ. Физическія условія почвы, на которой живутъ многочисленныя мелкія племена и постоянныя вооруженныя столкновенія между этими племенами обрекли ихъ на вѣчную раздробленность и отсутствіе всякой политической связи. Еще недавно



Албанцы въ засадѣ.

войны между отдѣльными племенами никогда не прекращались и только грозному Али-пашѣ, губернатору Янины въ 1803—1822 г., удалось подорвать власть отдѣльныхъ феодальныхъ владѣтелей и племенныхъ старшинъ и тѣмъ прочнѣе установить въ Албаніи центральную власть.

Хотя войны становятся теперь все болѣе и болѣе рѣдкими, хотя албанцы начинаютъ мало по малу заниматься мирными про-

мыслами, тѣмъ не менѣе они всѣ поголовно вооружены и племена ихъ организованы на военный ладъ, и нужно иногда самое ничтожное обстоятельство, чтобы вспыхнула война, такъ, напр., вслѣдствіе отказа одного албанца дать другому четыре обѣщанныхъ патрона, произошло однажды цѣлое сраженіе, причемъ пало 12 человекъ. Слѣдствіемъ подобныхъ вооруженныхъ столкновений является кровавая месть, которая между католиками (напр. миридитами) господствуетъ еще въ болѣе ужасной формѣ, чѣмъ у маго-



Призывъ къ оружію въ Албаніи.

метанъ; у послѣднихъ вмѣсто кровавой мести преступникъ имѣетъ право откупиться, а именно за убитаго 1,500 піастровъ (150 руб.), за смертельно раненаго 750 піастровъ, а за легко раненаго 100—200 піастровъ. Единственно священникъ можетъ у католическихъ албанцевъ примирить двѣ враждебныя партіи, причемъ онъ, предшествуемый евангеліемъ и крестомъ, въ полномъ облаченіи, отправляется въ домъ мстителя, ведя за собой связаннаго убійцу, у котораго на шеѣ виситъ его оружіе. Указывая на Спасителя, простившаго Своимъ мучителямъ, священникъ уговариваетъ оби-

женнаго послѣдовать примѣру Божественнаго Учителя. Убійца бросается на колѣни передъ обиженнымъ и всѣ присутствующіе закликаютъ мстителя Богомъ и Св. Николаемъ Чудотворцемъ простить раскаявшемуся преступнику, послѣ чего обиженный снимаетъ съ убійцы оружіе и поднимаетъ его съ полу со словами: „Те клофтъ алать!“ (т. е. прошая тебѣ по чести!) и



Албанскій солдатъ.

цѣлуется. Съ виду албанецъ производитъ впечатлѣніе атлета: при высокомъ ростѣ, онъ обладаетъ сильной, прекрасно сложенной фигурой, съ высокой грудью и гордой позой; широкій лобъ, длинный и совершенно прямой носъ придаютъ албанцу своеобразное выраженіе; въ его пронизательныхъ и зоркихъ глазахъ свѣтится природный умъ, къ которому онъ ничего не прибавляетъ; если онъ и учится, то учится только усваивать возможно

болѣ суевѣрныхъ понятій, передаваемыхъ изъ поколѣнія въ поколѣніе; читать и писать почти ни одинъ изъ албанцевъ не умѣетъ и исключеніе въ этомъ случаѣ падаетъ всего болѣе на магометанъ прибрежья Адри.

При всей тонкости ума и ясности мысли албанецъ упорно держится старыхъ традицій и никогда не поступится ничѣмъ,



Албанскій пастухъ.

переданнымъ (адать) ему его предками; въ этомъ необъяснимомъ упорствѣ нужно прежде всего искать причину политической разьединенности народа, превратное понятіе личной чести, такъ ярко отразившееся въ варварскомъ обычаѣ кровавой мести. Съ подозрительностью и пылкостью албанецъ соединяетъ наклонность къ энтузіазму; смѣлое обращеніе, чуждое всякой подозрительности, сразу располагаетъ къ себѣ албанца. Кромѣ того албанецъ, не-

смотря на свое недовѣріе даже къ друзьямъ, на свое безсердечіе и свою суровость, высоко уважаетъ право гостя и презираетъ домашняго вора. Языкъ албанцевъ есть остатокъ древняго иллирійскаго и составляетъ такимъ образомъ самостоятельную вѣтвь индоевропейскаго языка съ примѣсью древне- и ново-греческаго, латинскаго, кельтскаго, готскаго, славянскаго и турецкаго, отличающаяся отъ послѣднихъ отсутствіемъ гибкости формъ. Пѣсни албанцевъ прекрасно выражаютъ характеръ народа и отличаются трезвостью и отсутствіемъ идеализма; это не славянскія полныя



Оружіе албанцевъ.

мелодіи и чувства пѣсни; поэтическіе образы, глубина содержанія и сила чувствъ отсутствуютъ въ албанскихъ пѣсняхъ.

Албанцы—мусульмане болѣе стройны и красивы, чѣмъ ихъ соотчичи, а живописный и богатый нарядъ придаетъ ихъ лицамъ, дышащимъ отвагой и энергіей, какую-то своеобразную мужественную красоту. Бѣлая фустанелла драпируется у таліи безчисленнымъ множествомъ складокъ. Верхняя часть тѣла покрывается жилетомъ (джамаданъ) и красною, шитою золотомъ курткою съ висячими рукавами. Изъ подъ разрѣзанныхъ спереди рукавовъ, отъ самаго плеча идутъ другіе широкіе рукава изъ шелковаго газа, блестящаго своею безукоризненною бѣлизною и украшеннаго бахромой. На головѣ красная феска съ громадною темносинею кистью.

Желтый шелковый платокъ, служившій прежде чалмой, а теперь прикрѣпленный къ фескѣ, спускается на шею. Блестящее дорогое оружіе, состоящее изъ выложенныхъ серебромъ и украшенныхъ драгоценными каменьями пистолетовъ и ханджара (кинжала), торчитъ изъ подъ красиваго пояса. Длинное ружье выложено серебромъ и украшено бирюзой и перламутромъ, также ножны и эфесъ ятагана покрыты смарагдами, кораллами и другими цѣнными каменьями. Не рѣдко у богатыхъ или знатныхъ албанцевъ подобный арсеналь представляетъ капиталъ въ 10—15,000 франковъ.

Одежда женщинъ въ Албаніи въ большинствѣ случаевъ также красива и разнообразна, какъ и у мужчинъ, и отличается по мѣстностямъ и племенамъ, такъ что рынокъ въ Шкодрѣ сравниваютъ съ маскарадомъ. Мальсорки, напр., носятъ украшенныя пестрыми шерстяными кистями рубахи, красную шаль, украшенную цѣпочками и пуговицами, вокругъ талии, а раздѣленные на мелкія косички волосы украшаютъ цвѣтами и монетами. Миридитки носятъ бѣлую рубаху съ чернымъ бордюромъ, плащъ въ родѣ ротонды изъ бѣлаго сукна, бѣлый передникъ, пестрый кушакъ и бѣлый платокъ на головѣ, прикрѣпленный большою шпилькой. Албанскія горожанки носятъ обыкновенно вышитую золотомъ и бусами рубаху, широкія шаровары, вышитыя сбоку, родъ жилетки изъ атласу, газовый, вышитый шелкомъ поясъ, кафтанъ, достигающій до колѣнъ и безъ рукавовъ; голову покрываетъ фесъ, украшенный золотыми монетами, а на груди ожерелье изъ бусъ и монетъ. Въ общемъ употребленіи шерстяныя, впереди открытыя и спускающіяся до колѣнъ, пальто безъ воротника, которыя въ Верхней Албаніи краснаго цвѣта, что придаетъ здѣшнимъ женщинамъ видъ кардиналовъ. Въ Шкодрѣ эти пальто изъ фіолетоваго шелка съ красными каймами, а у богатыхъ магометанокъ даже изъ розоваго шелка.

Что касается образа жизни албанцевъ, то онъ въ высшей степени простъ и суровъ. Семья, хотя и не носитъ на себѣ характера славянской задруги, но тѣмъ не менѣе она, особенно въ Эпирѣ, сохранила патріархальный характеръ. Старшій въ семьѣ пользуется не только полнымъ уваженіемъ жены и дѣтей, но и отдаленныхъ родственниковъ. Сынъ въ присутствіи чужихъ

не смѣетъ ѣсть вмѣстѣ съ отцемъ; о женѣ и говорить нечего: она невольница мужа; на ней лежитъ обязанность исполнять всѣ домашнія и полевые работы, она даже идетъ за нимъ на войну съ оружіемъ въ рукахъ; военная исторія албанцевъ изобилуетъ примѣрами геройства ихъ женщинъ. Обыкновенно, женихъ покупаетъ себѣ невѣсту за 100 піастровъ (около 10 руб.), а въ Верхней Албаніи еще до сихъ поръ сохранился обычай похищать невѣсту, причемъ, если невѣста была другой религіи, то ея родные должны искать кроваваго удовлетворенія, но конечно по



Албанки.

большей части дѣло улаживается и на свадьбѣ магометане и христіане соединяются для колоссальной попойки. Замѣчательно строго воспитываютъ миридиты своихъ дѣвушекъ, не смѣющихъ даже разговаривать съ чужими мужчинами, подѣ страхомъ остаться старой дѣвой. У миридитовъ же существуетъ странный обычай, что дѣвушка, желая избѣжать брака съ нежеланнымъ женихомъ, объявляетъ черезъ священника при литургіи, что она отнынѣ „мужчина“; при этомъ она принимаетъ мужское имя, одѣваетъ мужское платье и вооружается.

Въ Верхней Албаніи дома построены преимущественно изъ камня и притомъ двухъэтажные. Архитектура дома и обыкновенное положеніе оконъ — въ видѣ амбразуръ — вверху зданія, все это показываетъ, что при постройкѣ дома имѣется въ виду личная безопасность и возможность защиты въ случаѣ нападенія. Въ земледѣльческихъ округахъ Эпира внѣшній видъ домовъ нѣсколько иной: просторный дворъ, обнесенный тростниковою изгородью, заключаетъ въ себѣ нѣсколько маленькихъ хижинъ, на половину



Гречанка изъ Салоникъ.

деревянныхъ, на половину тростниковыхъ, облѣпленныхъ сверху глиной, смѣшанной съ коровьимъ пометомъ; одна изъ этихъ хижинъ служитъ для жилья, другая для приѣма гостей, третья стойломъ для скота и т. д. Внутри хижины, вдоль стѣнъ, на которыхъ вѣшается дорогое, описанное нами выше, албанское оружіе, тянется фута на два отъ земли глиняная скамья; ни столовъ, ни стульевъ нѣтъ; полъ хижины земляной, гладко убитый и вымазанный глиной.

Бывшіе властители земель, входящихъ теперь въ составъ Европейской Турціи — греки, около 1.320,000 душъ, живутъ на турецкомъ прибрежьи Чернаго и Эгейскаго морей, а также въ Эпирѣ, во Фракіи вплоть до Адрианополя, отчасти внутри Македоніи и особенно въ Константинополѣ, въ которомъ греческая знать (такъ называемые фанариоты) съ вселенскимъ патріархомъ во главѣ приобрѣла столь печальную извѣстность своими интригами и корыстолюбіемъ.

Описаніе нравовъ и обычаевъ ново-грековъ слѣдуетъ при описаніи ихъ королевства. Изъ славянскихъ народностей въ Европейской Турціи преобладаютъ (уже описанные нами выше)

болгары (250,000 душ), которые обитают во Фракіи и Македоніи, гдѣ греческое духовенство, стремится всѣми силами ихъ эллинизировать, для чего оно старается увѣрить турецкое правительство въ мятежныхъ замыслахъ болгаръ, не останавливаясь ни передъ чѣмъ.

Такъ на одномъ общественномъ собраніи греческой архіепископъ въ Салоникахъ вскричалъ въ концѣ своей рѣчи: „Каждый, называющій себя болгаринѣмъ есть панславистъ, возмутитель, революціонеръ. Попросимъ же его превосходительство Галебашу, чтобы онъ закрылъ школы этихъ враговъ нашего правительства!“ Еще характеристичнѣе фактъ перехода могленскаго митрополита Иларіона со всей паствой въ магометанство. Въ первый день Св. Пасхи митрополитъ, взволнованный, явился въ церковь и сказалъ: „Во избѣжаніе висѣлицы и для спасенія народности, я совѣтую вамъ отстранить отъ нашей епархіи катастрофу принятіемъ магометанской вѣры. Пусть за это громадное несчастье и вредъ Христовой Церкви отвѣчаетъ передъ Богомъ патріархъ, который Иисуса Христа носитъ только на языкѣ, а никакъ не въ сердцѣ, который печется не о благѣ евангельской истины, но преслѣдуетъ политическія цѣли греческой націи въ ущербъ другимъ народностямъ Оттоманской Имперіи. Итакъ, братія, я принужденъ благочестивое и радостное привѣтствіе: „Христосъ воскрес!“ которымъ мы до сихъ поръ встрѣчали другъ друга, замѣнить возгласомъ: „байрамъ байролсунъ!“ Страшный вопль и рыданія были отвѣтомъ вѣрующихъ, рѣшившихъ, скрѣпя сердце, послѣдовать примѣру ихъ владыки и принять магометанскую вѣру.

Болгарскіе магометане называются „помаками“. Второй славянскою націей въ Европейской Турціи являются *сербы* (243,000 душъ), въ Верхней Албаніи и въ сѣверной части Македоніи. Нѣкоторые сербскіе патріоты, напр. Спиридонъ Гопчевичъ, насчитываютъ въ Европейской Турціи даже 1.540,500 православныхъ и 507,800 магометанскихъ сербовъ (?), понятно, цифры, не заслуживающія ни малѣйшаго довѣрія. *Армяне*, изъ которыхъ большинство забыло свой природный языкъ и говоритъ по-турецки, въ Европейской Турціи насчитывается 118,000 душъ, а ихъ соперниковъ въ торговлѣ—*евреевъ*, преимущественно выселившихся

изъ Испаніи вслѣдствіе гоненій въ XV столѣтіи „спаньоловъ“, около 71,000 душъ. Бродящихъ по всѣмъ провинціямъ *цыганъ* около 30,000.

Очень древнюю часть населенія составляютъ *цынцары* или *куцо-влахи*, которыхъ можно встрѣтить повсюду въ Оттоманской Имперіи, потому что безъ муловъ цинцаровъ турецкая армія не могла-бы совершать походовъ. Группа погонщиковъ со своимъ стадомъ муловъ изъ одного села, а часто не только села, но и цѣлаго романскаго округа, составляетъ артель, которая повинуется кираджи-башѣ. Послѣ смуть въ Эпирѣ въ 1854 г., оттоманское правительство запретило выбирать кираджи-башей, а назначаетъ ихъ само, причемъ они носятъ чинъ маіора (бимъ-баши).



Сербка изъ Сереси.

Всѣхъ цинцаръ въ Европейской Турціи, по всей вѣроятности, не болѣе 90,000 душъ, хотя румынскій писатель Волинтинеану въ своемъ патриотизмѣ насчиталъ ихъ ни болѣе, ни менѣе, какъ 1.200,000 душъ (?) Преимущественно цинцары сосредоточены на склонахъ Граммоса и въ Загорѣ (близъ Янины). „Въ концѣ августа или началѣ сентября все населеніе цинцарскаго города (напр., въ Саморинѣ въ 10,000 душъ) подымается со своего мѣста. Стада муловъ пригоняютъ въ городъ; всѣ пожитки навьючиваются на нихъ. Обѣдня отслужена, священникъ окропляетъ скоть святою водою. Всѣ двери и окна запираются наглухо тяжелыми засовами и замками, мужчины закидываютъ за спину свои ружья, женщины затыкаютъ сзади за воротникъ толстой верхней одежды палки, на которыхъ возвышаются клоки шерсти и берутъ въ руки веретена — и весь городъ, старики, старухи, дѣти, до послѣдняго человѣка, трогается въ путь и идетъ часто за 200 — 300 верстъ къ берегу моря на зимовье. Зимовье (по турецки кишлякъ, по ново-греческому химадьо), обыкновенно, долина, изобилующая травой, которую цинцары откупаютъ у сосѣднихъ сель. Здѣсь они воздвигаютъ



ВИДЪ ВЪ ГОРАХЪ ЮЖНАГО ЭПИРА («СУЛИ»).

свои шалаши, обносят ихъ заборомъ изъ колючихъ вѣтвей и вырываютъ вокругъ ровъ“. Цинпары говорятъ на испорченномъ румынскомъ языкѣ съ примѣсю новогреческихъ и албанскихъ словъ. Такъ какъ цинпары всѣ православные и говорятъ также по-гречески, то сліяніе этого интеллигентнаго народа съ греками составляетъ лишь вопросъ времени. Изъ европейцевъ (франковъ) въ большихъ городахъ и гаваняхъ преобладаютъ французы, итальянцы, нѣмцы, англичане, венгерцы и т. д. Сверхъ того небольшое число арабовъ, негровъ (изъ которыхъ составленъ цѣлый гвардейскій полкъ въ Константинополѣ), персіянь и другихъ жителей Востока.

Государственная религія въ Турціи: магометанская, суннитскаго толка, имѣющая въ предѣлахъ Европейской Турціи 1.700,000 душъ послѣдователей (преимущественно турокъ, татаръ, черкесовъ, албанцевъ, отчасти сербовъ, грековъ и болгаръ-помаковъ). Во главѣ религіи стоитъ падишахъ въ качествѣ „калифа-уль-муменинъ“, т. е. повелителя правовѣрныхъ; его намѣстникъ въ церковныхъ дѣлахъ есть шейхъ-уль-исламъ, (обыкновенно называемый великимъ муфтіемъ), носящій титулъ „высочество“. Въ его веденіи находится корпусъ улемовъ, состоящій изъ священнослужителей (катибовъ, ходжей, говорящихъ въ пятницу въ мечетяхъ хутбэ—молитву за султана, шейховъ, имамовъ) и законовѣдовъ (мудери—докторовъ правъ, кади—судей по гражданскимъ и уголовнымъ дѣламъ, муфеттишилерь—духовныхъ судей).

Православная церковь имѣетъ въ Европейской Турціи 2.150,000 послѣдователей. Вселенскому патріарху въ Константинополѣ подчинены въ Европейской Турціи 9 архіепископовъ и митрополитовъ (въ Адрианополѣ, Дураццо, Касторіи, Мельникѣ, Охридѣ, Призрѣнѣ, Салоникахъ, Сересѣ и Ускубѣ) и 6 архіе-

Востокъ.



Цинпаръ.

реевъ (въ Авлонѣ, Эльбассанѣ, Енидже-Вардарѣ, Приштинѣ, Шкодрѣ и Воденѣ); греческій патріархъ имѣеть свой дворъ, во главѣ котораго стоитъ „великій логоуетъ“ (архи-канцлеръ патріаршаго престола). Скромнѣе обставленъ болгарскій экзархъ въ Константинополѣ, носящій титулъ „блаженства“.

Римско-католиковъ въ Европейской Турціи около 300,000 душъ, преимущественно албанцевъ и армяно-католиковъ. Представителями высшей католической іерархіи являются армяно-католическій патріархъ въ Константинополѣ, 2 архіепископа (въ Дураццо и Ускуобѣ), 5 епископовъ (въ Алессіо, Сапѣ, Пулати, Адрианополѣ и Салоникахъ) и одинъ инфулированный (т. е. пожалованный епископской митрою) аббатъ въ странѣ миридитовъ. У армяно-григоріанскихъ христіанъ въ Константинополѣ живетъ патріархъ въ качествѣ намѣстника эчміадзинскаго католика.



Ходжа.

Церковными дѣлами еврейской общины управляетъ хахамъ-баши (великій раввинъ), носящій титулъ: эффенди.

Хотя умственное развитіе народовъ Европейской Турціи заставляеть желать еще очень

и очень многого, но нельзя отрицать замѣтнаго прогресса вслѣдствіе заботъ правительства (уже покойный султанъ Абдуль-Меджидъ указалъ въ одномъ изъ своихъ приказовъ на недостатокъ первоначальныхъ школъ, какъ на причину печальнаго положенія народовъ его имперіи), а также пожертвованій на образованіе юношества частныхъ лицъ.

Въ настоящее время въ Европейской Турціи существуютъ 1 университетъ (мулькіэ-мектебъ) въ Константинополѣ, стоящій однако гораздо ниже европейскихъ, 4 спеціальныхъ высшихъ


учебныхъ заведенія (въ томъ числѣ императорская медико-хирургическая академія въ Константинополѣ), 11 гимназій (султаніа-мектеби), 118 реальныхъ училищъ (мектеби-рушдіэ), изъ нихъ 16 для дѣвицъ. Турки обладаютъ быстрымъ соображеніемъ и прекрасною памятью—двумя великими рычагами умственнаго развитія, и



Имамъ на молитвѣ.

несмотря на это въ народныхъ школахъ (ибтидайэ-мектеби) учать лишь читать и писать для пониманія корана. По окончаніи 4-хъ лѣтняго курса всякій можетъ поступить въ духовное училище (медрессе), находящееся при каждой почти мечети, гдѣ преподается софтамъ (студентамъ) ученіе корана, сунна, мусульманская

философія и право. Такихъ медресе въ Европейской Турціи наберется до 424. О числѣ народныхъ училищъ (ибтидайэ-мектеби) въ настоящее время не существуетъ никакихъ данныхъ, но можно заключить, что ихъ значительное количество изъ немного устарѣвшихъ свѣдѣній оттоманскаго министерства народнаго просвѣщенія, по которымъ въ Европейской Турціи было: 4,398 мусульманскихъ и 1,836 христіанскихъ народныхъ школъ, съ 243,560 учащимися. Изъ ученыхъ, учрежденій слѣдуетъ указать на: императорское оттоманское ученое общество, издающее съ Іюля 1863 года двухнедѣльное обозрѣніе, и константинопольское греческое ученое общество ('Ελληνικος φιλολόγικος σύλλογος), основанное въ 1860 году; сверхъ того на богатую императорскую бібліотеку, 40 публичныхъ бібліотекъ Константинополя и завѣщанную государству бібліотеку великаго визиря Рагиба-паши (1762 г). При нынѣшнемъ султанѣ учрежденъ богатый археологическій музей; также заслуживаетъ вниманія этнографическій музей (эльбизе-и-атика) въ Кон-



Страница изъ корана.

стантинополѣ. Создателемъ періодической печати въ Оттоманской Имперіи былъ А. Блокъ, французъ по происхожденію, основавшій въ 1825 году въ Смирнѣ газету „Spectateur de l'Orient“. Десять лѣтъ тому назадъ въ имперіи насчитывалось до 50 періодическихъ изданій на разныхъ языкахъ, изъ нихъ 15 на турецкомъ.

Въ Турціи нѣтъ недостатка въ искусствѣ и прилежаніи въ промышленной дѣятельности, хотя на турецкой промышленности

чрезвычайно вредно отзывается ввозъ иностранныхъ продуктовъ. Преимущественно въ Европейской Турціи развиты кустарные промыслы, при которыхъ преобладаетъ женскій трудъ. Главныя отрасли турецкаго промышленнаго производства: выдѣлка сукна, какъ грубаго сѣраго и коричневаго (аба), такъ и тонкаго бѣлаго, (сыакъ), шерстяныхъ чулковъ (преимущественно въ Македоніи), канатовъ, платковъ, желтаго и краснаго сафьяна; турецкіе ковры пользуются вполне заслуженною славой, также ювелирныя издѣлія изъ серебра и золота.

Чрезвычайно красиво и хорошо выдѣлывается въ Турціи оружіе: пистолеты, длинныя ружья, ятаганы (кривыя сабли) съ прекрасными клинками, ханджары (кинжалы), все прекрасно выложено серебромъ и золотомъ и нерѣдко украшено драгоценными каменьями. Пушки и порохъ для турецкой арміи приготовляютъ въ императорскихъ заводахъ во Фракіи. Шелковое производство особенно процвѣтаетъ въ Турціи и произведенія Велеза и Драмы извѣстны на всемъ Востокѣ. Также извѣстно шитье золотомъ, серебромъ и пестрыми шелками. Торговлѣ препятствуетъ отсутствіе путей сообщенія внутри страны и дороговизна транспорта товаровъ на вьючныхъ животныхъ; однако съ развитіемъ турецкой желѣзнодорожной сѣти торговля начинаетъ все болѣе и болѣе развиваться, причемъ всѣ обороты находятся въ рукахъ франковъ, грековъ, армянъ и евреевъ. Такъ, въ послѣднее время изъ Турціи было вывезено шелку, изюма, опіума, южныхъ фруктовъ, кофе, вина, овощей, произведеній скотоводства, сыраго шелку, коконовъ, строительнаго лѣса, ковровъ, масла растительнаго и лекарственныхъ веществъ, на сумму 1.270.730,000 піастровъ (около 127



Софта.

милл. рублей), а ввезено, преимущественно изъ Англии: хлопчатобумажныхъ, желѣзныхъ и колоніальныхъ товаровъ, изъ Австро-Венгрии: сукна, полотна, желѣзныхъ издѣлій, мѣховъ и изъ Россіи: книгъ духовнаго содержанія, мѣховъ, мѣдныхъ издѣлій, керосину и замковъ, всего на сумму 2.070.323,000 піастровъ (около 207 милл. рублей). Турецкій коммерческій флотъ насчитываетъ (по весьма мало заслуживающимъ довѣрія извѣстіямъ министерства публичныхъ работъ и торговли): 2,200 судовъ, въ томъ числѣ настоящихъ морскихъ судовъ—416 парусныхъ въ 69,627 тоннъ и 17 паровыхъ въ 7,297 тоннъ. Движеніе судовъ въ турецкихъ гаваняхъ по извѣстіямъ оттоманской таможни было въ 57,000 судовъ ежегодно.

Съ 7-го зильхидже 1293 года гиджры (или 11 Декабря 1876 года) Оттоманская Имперія есть государство конституціонное. Національное собраніе состоитъ изъ двухъ палатъ: сената и палаты депутатовъ. Число депутатовъ простирается до 150, но при открытіи національнаго собранія султаномъ Абдуль-Гамидомъ II, 7 Марта 1877 года, присутствовало только 84 депутата, въ томъ числѣ 48 мусульманъ, 16 грековъ, 10 армянъ, 8 славянъ и 2 еврея. Нужно, впрочемъ, замѣтить, что многіе параграфы конституціи существуютъ только на бумагѣ. Турецкій императоръ, котораго officialный титуль—„падишахъ“, называется у насъ обыкновенно султаномъ, хотя этотъ титуль носить собственно наследный принцъ. Остальные титулы падишаха, употребляемые въ народѣ: „Алемъ-пинахъ“, т. е. убѣжище міра и „Циль-уллахъ“, т. е. тѣнь Божія. Оттоманскій престоль наследственъ въ династіи Османа по праву старшинства. Новый императоръ при вступленіи на престоль опоясывается шейхъ-уль-исламомъ и главою эмировъ мечемъ основателя династіи Османа въ мечети Эюба, что замѣняетъ въ Турціи вѣнчаніе на царство христіанскихъ государей. Во главѣ оттоманскаго министерства стоитъ садръ-азамъ или великій визирь, носящій титуль „высочество“. Ему подчинено 10 министровъ, а именно: иностранныхъ дѣлъ (умури-харидшійэ-назири), военный (сераскирь), финансовъ (маліэ-назири), промышленности, общественныхъ работъ и торговли (тишареть-назири), внутреннихъ дѣлъ, народнаго просвѣщенія, юстиціи, морской (капуданъ-паша), артилеріи (фельдцейхмейстеръ, топъ-хане-муширь) и духовныхъ дѣлъ. Эти

министры вмѣстѣ съ начальникомъ полиціи (загіе-муширь) и нѣкоторыми другими сановниками образуютъ государственный совѣтъ или диванъ, состоящій изъ совѣта Высокой Порты (дари-шурай-бабъ-и-али) и верховнаго совѣта правосудія (меджлисъ-и-ахкіями-адліяэ). Главная бѣда Оттоманской Имперіи заключается въ ея тяжеломъ экономическомъ состояніи, доведшемъ ее, вслѣдствіе такъ губительно отозвавшихся займовъ у европейскихъ кредиторовъ, до государственнаго банкротства въ 1875 году. Ни одному мини-



Опоясаніе мечемъ Османа.

стру финансовъ не удастся составить бюджетъ имперіи безъ чувствительнаго дефицита, такъ, напр., доходы имперіи за 1299 г. гиджры простирались до 1.631.300,600 піастровъ (163.130,000 руб.), а расходы: 2.973.140,680 піастровъ (297.314,000 руб.) Для уменьшенія такого громаднаго дефицита Турціи пришлось въ 1875 году

остановить уплату процентовъ по займамъ. Государственный долгъ Турціи достигаетъ теперь до 10.643.723,700 піастровъ (или 1.064.372,370 рублей). Желѣзнодорожная сѣтъ Европейской Турціи обнимаетъ собою теперь слѣдующія линіи:

Ускюбъ — Вранья — Салоники	243	километра.
Митровица — Ускюбъ	119	”
Мустафа-паша — Константинополь	345	”
Кулели-Бургасъ — Дедеагачъ	113	”
	<hr/>	
	820	километровъ.

Длина государственнаго телеграфа въ Европейской Турціи достигаетъ 21,485 километровъ.

Національный турецкій флагъ красный съ полумѣсяцемъ и звѣздою. Государственный гербъ замѣняется на официальныхъ бумагахъ, такъ называемою „тугрой“ или императорскою печатью, имѣющей нѣкоторое сходство съ отпечаткомъ ладони, а въ серединѣ вязью вписывается имя царствующаго султана (напр., теперь на ней изображено: „Абдуль-Гамидъ-ханъ ибнъ Абдуль-Меджидъ ель музафиръ даима“, т. е. государь Абдуль-Гамидъ сынъ Абдуль-Меджида, всегда побѣдоноснаго). По преданію, первый султанъ Османъ, неумѣвшій писать, вмѣсто подписи прикладывалъ къ договорамъ свою ладонь, смазанную краской.

Въ Турціи существуетъ 5 орденовъ: орденъ славы (Нишанъ Ифтихаиръ), Меджидіэ, Османіэ, орденъ заслуги (Нишанъ Имтіязъ) и дамскій орденъ (Нишанъ-и-Шефакатъ). По плану состоящихъ на службѣ султана германскихъ офицеровъ турецкая армія преобразована и состоитъ въ мирное время изъ 253 батальоновъ линейной пѣхоты, 4 батальоновъ зуавовъ, 15 егерскихъ батальоновъ, 195 эскадроновъ кавалеріи, 162 баттарей полевой и 36 баттарей горной артилеріи, 8 батальоновъ крѣпостной артилеріи и 9 батальоновъ саперъ, всего 12,000 офицеровъ и 170,000 нижнихъ чиновъ съ 1,188 орудіями. Въ военное время кромѣ постоянной арміи (низамъ) созываются подъ знамена резервы I (редифъ) и II призыва (мустахафизъ), вслѣдствіе чего турецкая армія достигаетъ 610,000 чел. съ 1,512 орудіями. Превосходный корпусъ турецкой арміи составляютъ заптіе (жандармы), около 40,000 чел. Для воспитанія военныхъ существуетъ 6 кадетскихъ корпусовъ, ученики которыхъ

послѣ 5-ти годоваго курса поступають въ императорское военное училище (мектебъ-и-гарбіз) въ Константинополь. Тамъ же находятся артилерійское и инженерное училища; въ послѣднемъ воспитываются также и гражданскіе инженеры.

Въ Турціи существуетъ общая повинность, но христіанамъ дозволено откупаться взносомъ военнаго налога (низаміэ-бедели). Каждый магометанинъ обязанъ прослужить отъ 3 до 4 лѣтъ въ низамѣ, 6—7 лѣтъ въ редифѣ и 6 лѣтъ въ мустахафизѣ.

Въ военномъ флотѣ служба длится только 12 лѣтъ, изъ нихъ 5 лѣтъ въ дѣйствительной службѣ. Турецкій военный флотъ состоитъ изъ 15 броненосцевъ, 3 императорскихъ яхтъ, 3 фрегатовъ, 8 корветовъ, 36 париходовъ и 12 миноносекъ съ 550 орудіями. Экипажъ состоитъ изъ 50,000 чел. (въ томъ числѣ 10,000 морскихъ солдатъ — галуджилеръ). Адмиралтейство находится въ Константинополь, гдѣ засѣдаетъ адмиралтействъ-совѣтъ, состоящій изъ генералъ-адмирала, 2 адмираловъ, 3 вице-и 8 контръ-адмираловъ. Императорское морское училище находится на о. Халки, одномъ изъ Принцевыхъ острововъ.



Тугра (императорская печать).

Европейская Турція раздѣляется на округъ Константинополя, находящійся въ веденіи начальника полиціи (заптіе-мушира) и на 8 вилайетовъ (генералъ-губернаторствъ): Эдирне, Селаникъ, Монастиръ, Коссово, Шкодра, Янина, Киридъ (Кандія) и острова Архипелага (Джезаири-Бахри-Зефидъ), но такъ какъ административное раздѣленіе Турціи очень непостоянно, то мы при топографіи страны будемъ придерживаться историческаго раздѣленія.

Сѣверо-западную часть Европейской Турціи составляетъ Расція, нынѣшній санджакъ Лени-Базаръ, гдѣ лежитъ важный городъ *Новый* или *Лени-Базаръ* на перекресткѣ нѣсколькихъ дорогъ, съ 9,000 жителей, онъ имѣетъ 17 мечетей и ведетъ большую торговлю. Вблизи находится древняя православная церковь св. Петра,

прежде бывшая языческимъ храмомъ. Какъ мы уже выше видѣли, Албанія на сѣверѣ представляетъ дикую гористую страну, такъ называемую Верхнюю Албанію (вилаетъ Шкодра). Албанскія племена, гнѣздящіяся въ здѣшнихъ горныхъ трущобахъ, признаютъ надъ собой лишь верховную власть Порты и въ случаѣ войны обязаны выставить около 10,000 чел. вспомогательнаго войска, которому турецкое правительство однако выдаетъ жалованье. Каждое изъ этихъ племенъ составляетъ небольшую республику, во главѣ которой стоитъ байрактаръ (знаменщикъ), въ случаѣ войны начальствующій также надъ своимъ контингентомъ. Свою власть байрактаръ дѣлитъ съ народнымъ совѣтомъ изъ джобаровъ, воеводъ, довраговъ или дорсановъ и иныхъ знатныхъ и храбрыхъ лицъ племени. Чрезвычайно важныя дѣла рѣшаются на народномъ сеймѣ (кувентъ), на который каждый домъ посылаетъ своего представителя. При особѣ генераль-губернатора въ Шкодрѣ каждое племя содержитъ своего уполномоченнаго (булукъ-баши). Всѣ горцы къ сѣверу отъ Дрина, обитающіе на пространствахъ въ 50 кв. миль въ числѣ 52,000 душъ, изъ которыхъ 36,000 католиковъ и 15,400 мусульманъ, раздѣляются на племена Хотти, Клементи, Груда, Шкрели, Кастрати, Риоли, Кѳплики, Пѳсрипа, Пулати, Шалла, Шоши, Мартури, Тачи и Грасничичи и вообще называются *мальсорами* (собственно: Маль-и-соръ).

На границѣ съ Черногоріей лежитъ созданная природою и искусствомъ пограничная турецкая крѣпость *Гусинь* (4,000 жителей, отличающихся магометанскимъ фанатизмомъ), съ 2 мечетями и дворцемъ паши, а къ сѣверо-востоку отъ нея, вблизи отъ Плавскаго озера, крѣпость *Плава*, древняя Flavia, съ 3,500 жителей. Характеристично для этихъ „крѣпостей“, что въ Гусинь находятся 2 орудія и нѣсколько десятковъ заптievъ, а въ Плавѣ только 4 солдата при 2 орудіяхъ!

Къ югу отъ Дрина расположенъ вольный округъ племени *Люма*, съ 35,000 жителей, самыхъ фанатичныхъ магометанъ Верхней Албаніи. Племя *Матія* (14,500 душъ) до 1858 года управлялось наследственнымъ мудиромъ, происходившимъ изъ фамиліи Соколь, но послѣдній изъ феодаловъ—Сеидъ-бей возсталъ противъ султана, былъ побѣжденъ и сосланъ въ Африку. Одно изъ храбрѣйшихъ и самыхъ интересныхъ племенъ Верхней

Албаніи представляютъ католики *миридиты*, число которыхъ колеблется между 28—32,000 душъ на пространствѣ въ 26 кв. миль. Главное селеніе ихъ *Ороши*, просто бѣдная деревня съ 400 жителей; въ ней возвышается замокъ князя, передъ которымъ стоятъ нѣсколько пушекъ. Миридитами правитъ князь (пренкъ), происходящій изъ фамиліи Джонъ Марку (жившаго около 1700 года), который въ тоже время мудиръ и турецкій бригадный генералъ (лива), начальствующій надъ контингентомъ миридитовъ (около 2,000 чел.). Власть князя ограничена совѣтомъ старѣйшинъ (плеченія) и народнымъ собраніемъ (кувентъ). Въ томъ мѣстѣ, гдѣ сходятся пути отъ Дуная и Эгейскаго моря съ одной стороны, и путь отъ жалкой гавани *Санъ-Джіованни ди Медуа*, состоящей всего изъ полдюжины домовъ, и долина Дрина съ другой, расположенъ главный городъ вилайета — *Шкодра* или *Скутари*, называемый официально: Искендеріэ, а по сербски: Скадаръ. Городъ имѣетъ чрезвычайно красивый видъ; куполы мечетей съ ихъ стройными минаретами, огромный римско-католическій соборъ, амфитеатръ причудливо изрѣзанныхъ горъ, крѣпость на вершинѣ Розафы съ раскинувшимися у ея подножія 1,600 лавками базара, извилистое теченіе Дрина и Бояны и, наконецъ, огромные сады придаютъ Шкодрѣ не мало прелести. Въ Шкодрѣ, за исключеніемъ 5-тысячнаго турецкаго гарнизона, находится около 25,000 жителей, изъ которыхъ 16,000 магометанъ и 7,500 католиковъ. На Скутарійскомъ озерѣ Турція содержитъ для наблюденія за Черногоріей флотилію изъ 3 канонерокъ.

Близъ устья Дрина находится городокъ *Лемз* или *Алессіо* съ 3,000 жителей и цитаделью, потерявшей теперь всякое значеніе, потому что весь ея гарнизонъ состоитъ изъ 20 солдатъ при 3 полевыхъ орудіяхъ. Нѣкогда неприступная крѣпость *Круйя* или правильнѣе *Круйя*, теперь *Акз-Гиссаръ*, т. е. Бѣлый замокъ, извѣстна какъ резиденція албанскаго національнаго героя Георгія Кастриоты (Искандеръ-бега); въ Круйѣ 6,500 жителей и она ведетъ оживленную торговлю оружіемъ, выдѣлываемымъ въ ней, и шкурами. Совершенно скрытый въ садахъ городъ *Тиранна* съ 22,000 преимущественно магометанскихъ обитателей, расположенъ въ живописной котловинѣ, окруженной лѣсистыми горами. На берегу Адриатическаго моря лежитъ главная гавань Верхней Албаніи —

Дураццо, Драчъ или Дуресси, древній *Dyrrhachium* или *Epidamnus*, ведущая незначительную торговлю шивками, плодами, растительнымъ масломъ, шерстью, шкурами, строительнымъ лѣсомъ; судовое движеніе не превосходитъ 860 судовъ ежегодно. Теперь въ Дураццо едва-ли наберется 5,000 жителей, а въ древности здѣсь былъ исходный пунктъ *Via Egnatia*, ведшей отъ береговъ Адриатическаго моря черезъ Филиппополь и Адрианополь въ Византію; Востокъ и Западъ обмѣнивались здѣсь своими произведеніями. Сколько великихъ людей видѣлъ древній Диррахиумъ въ своихъ стѣнахъ? Здѣсь жилъ въ изгнаніи Цицеронъ, здѣсь были Юлій Цезарь и Помпей, Августъ; Юстиніанъ значительно украсилъ этотъ важный городъ, на рейдѣ котораго нѣкогда высился цѣлый лѣсъ мачтъ. Но уже въ VII вѣкѣ начинается быстрое паденіе Диррахиума; его завоевываютъ и опустошаютъ сначала славяне, затѣмъ болгары, а въ XI столѣтіи норманны; послѣ нихъ слѣдуютъ нападенія на городъ венеціанцевъ (въ 1205 г.), Карла Анжуйскаго (въ 1272 г.), албанцевъ (въ 1274 г.), сербовъ (въ 1336 г.), и окончательное покореніе его турками въ 1503 году.

Къ югу отъ Дураццо береговая равнина расширяется, покрытая на десятки верстъ лагунами и нездоровыми болотами и поросшая камышемъ; она съ самыхъ древнихъ временъ была ареной кровавыхъ столкновеній различныхъ народовъ. Главная гавань на этомъ берегу *Авлонъ*, называемая албанцами Вльоресъ, въ древности *Aulon*, жалкій городишко, защищенный баттареями, съ 3,000 жителей въ нездоровой лихорадочной мѣстности, ведетъ торговлю шерстью, растительнымъ масломъ, хлѣбомъ и черепаками (40,000 штукъ ежегодно). Судовое движеніе въ Авлонѣ 315 судовъ въ годъ. Авлона принадлежитъ уже къ южной Албаніи или Эпиру (древніе греки называли страну эту въ отличіе отъ острововъ просто: *ἤπειρος*, т. е. континентъ), нынѣ это вилайетъ Янина, названный по своему главному городу *Янинъ* или *Іоанинъ*, *Ἰωαννίνων*, по турецки Янья, лежащему при Янинскомъ озерѣ и имѣющему 30,000 жителей, а при Али-пашѣ до 50,000. Янина отличается своей промышленностью (выдѣлка сафьяна, шелковой ткани, полотень, парчи и шитье золотомъ) и оживленною торговлею. Въ городѣ 16 мечетей, 8 православныхъ церквей и 2 синагоги, сверхъ того замѣчательна гробница грознаго Али-паши

(голова его похоронена въ Константинополѣ) и его сыновей Вели-паши, Мушлы-паши и Салиха-паши. Вблизи находился въ древности знаменитый Додонскій лѣсъ (Δωδώνη), гдѣ въ шелестѣ дубовыхъ листьевъ жрецы слышали волю Зевса и куда стекались посетители, желавшіе узнать будущее, со всѣхъ сторонъ извѣстнаго тогда міра. Изъ Янинской долины къ востоку дорога ведетъ въ важный для турокъ въ стратегическомъ отношеніи городъ *Мецово* или *Метсовонъ* (Меджова) на перекресткѣ дорогъ въ узкомъ ущельѣ верховьевъ рѣки Арты; Метсовонъ, имѣющій только 6,000 жителей, называется столицей цинцаровъ, какъ центръ ихъ умственной и торговой жизни.

Изъ остальныхъ городовъ Эпира упомянемъ лишь: *Тепелени* съ 400 домами при Виосѣ, родину Али-паши Янинскаго, *Аргиро-Кастро* или *Эргери* съ 10,000 жителей, выдѣлывающій нюхательный табакъ (фули), *Бератъ* или *Арнаутъ-Българадъ* на Люмъ-Бератитѣ, съ 12,000 жителей и крѣпостью, среди романтичныхъ горъ, оливковыхъ садовъ и виноградниковъ и *Элбассанъ* съ 10,000 жит.—торговый городъ при р. Шкумби, какъ внутренніе города,—а изъ гаваней — *Превезу* съ 8,000 жителей, батареи которой защищаютъ входъ въ Артскій заливъ: вблизи развалины Никополя, выстроеннаго Августомъ въ память побѣды полководца его М. В. Агриппы надъ соединенными флотами Клеопатры и М. Антонія



Гробница Али-паши въ Янинѣ.

при мысѣ Акціумѣ въ 31 г. до Р. Хр. и *Паргу* съ 5,000 жителей, лежащую на скалистомъ полуостровѣ, выдавшемся въ Ионическое море и защищаемую неприступною цитаделью и баттареей на островѣ при входѣ въ портъ. Къ востоку отъ Верхней Албаніи лежитъ вилайетъ Коссово, иногда называемый также Старой Сербіей, потому что здѣсь преобладаетъ сербское, хотя и смѣшанное съ албанцами, населеніе, что и замѣтно даже въ городахъ Коссовскаго вилайета, игравшихъ столь важную роль въ сербской исторіи: въ Скопльѣ жили сербскіе цари, а въ Печѣ ихъ патриархи, наконецъ свое названіе вилайетъ получилъ отъ расположеннаго почти въ центрѣ страны *Коссова поля*, на которомъ турецкій султанъ Мурадъ I 15 Юня 1389 г. разбилъ соединенныя подъ начальствомъ сербскаго царя Лазаря, силы южныхъ славянъ, а султанъ Мурадъ II 7 Октября 1448 года побѣдилъ венгерцевъ, предводимыхъ Гуніадомъ. Умерщвленный послѣ сраженія султанъ Мурадъ I Побѣдоносный погребенъ въ невзрачномъ мавзолеѣ (тюрбѣ) вблизи отъ поля битвы.

Вблизи Коссова поля лежитъ *Приштина*, оживленный торговый городъ съ 18,000 жителей (изъ нихъ болѣе 15,000 мусульманъ); городъ расположенъ амѣитеатромъ на холмѣ; украшеніемъ его служатъ дюжина мечетей съ ихъ минаретами. Важный желѣзнодорожный пунктъ *Митровица*, жалкій мусульманскій городишко съ 3,500 жителей при Ибарѣ близъ устья Ситницы. У подошвы Жлѣба находится древняя резиденція сербскихъ патриарховъ *Печъ* или *Ипекъ* съ 18,000, преимущественно мусульманскихъ жителей, въ чрезвычайно живописномъ мѣстоположеніи среди тутовыхъ плантацій и плодовыхъ садовъ; православный монастырь св. Арсенія съ 3 церквами, окруженный стѣнами и рвомъ, служилъ до 1690 года мѣстопробываніемъ для сербскаго патриарха; въ этомъ году патриархъ Арсеній Чарноевичъ выселился съ 35,000 семействъ сербовъ въ Венгрію.

Въ 2 часахъ пути отъ Бѣлаго Дрина лежитъ албанскій городъ *Джакова* съ 24,000 жителей; изъ его одиннадцати мечетей большая часть нѣкогда была сербскими церквами.

Одинъ изъ богатѣйшихъ, красивѣйшихъ и наиболѣе промышленныхъ городовъ Европейской Турціи, въ то же время главный городъ Коссовскаго вилайета *Призренъ* или *Призрендъ* съ 60,000

жителей, изъ которыхъ 47,000 магометанъ, производить превосходное оружіе, серебряныя филиграновыя издѣлія, сбрую и стекло. Базаръ насчитываетъ до 1,500 лавокъ, сверхъ того въ городѣ 26 мечетей, изъ которыхъ наибольшая джами-Ахмедіа, 3 церкви и нѣсколько красивыхъ правительственныхъ зданій. На господствующей надъ городомъ горѣ стоитъ крѣпость. Въ долинѣ горнаго ручья у подножія Шаръ-Дага раскинулся городъ *Калъканделѣ* или *Тѣтово*, въ которомъ, по однимъ, только 14,000, по другимъ, 22,000 жителей, преимущественно сербовъ, а къ юго-востоку отъ него бывшая резиденція сербскихъ царей *Скопље* или *Ускюбъ* на холмахъ при Вардарѣ, съ 22,000 жителей, изъ которыхъ половина православныхъ, 16 мечетями и крѣпостью, занятой 7-тысячнымъ турецкимъ гарнизономъ. Отсюда къ сѣверо-востоку расположенъ промышленный городъ *Куманова*, съ 10,000 жителей. Среди виноградниковъ лежитъ на Эгри-Су или Кривой рѣкѣ небольшой, но производящій оживленную торговлю оружіемъ и желѣзными издѣліями, городъ *Эгри-Паланка* съ 5,000 жителей, а къ юго-западу отъ нея горнозаводскій городъ *Каратова* въ горной котловинѣ, съ 6,000 жителей. *Иштинъ* или *Штинъље* имѣетъ около 10,000 жителей, нѣсколько красивыхъ мечетей и фонтановъ, а въ близъ лежащемъ *Новомъ Селѣ* (съ 725 христіанскими домами) находится горячій сѣрный источникъ (55°Ц.).

Къ югу отъ Коссовскаго вилайета находится древняя Македонія, нынѣ она обнимаетъ собой вилайеты Солоникскій, Монастирскій и часть Янинскаго (санджаки Охриду, Касторію и Крупишту).

Въ западной части Македоніи, какъ мы уже выше видѣли, расположенъ цѣлый рядъ чрезвычайно плодородныхъ горныхъ котловинъ съ озерами по срединѣ. На берегахъ этихъ озеръ возникли города, напр., на берегу Охридскаго озера уже въ древности стоялъ *Luchnidus*, теперь незначительная по своему стратегическому значенію, но прелестная по живописному мѣстоположенію, крѣпость *Охрида* или *Охри*. Въ ней 18,000 жителей, двѣ цитадели, а ея главная мечеть передѣлана изъ собора св. Софіи. Особенною красотою отличается построенный амѣитеатромъ кварталъ Варошъ. На берегу Касторскаго озера, на мѣстѣ древняго города *Celetrum*, теперь стоитъ *Костуръ*,

Касторія или *Кесрийз*, мѣстоположеніе котораго выше всякаго описанія. Касторія имѣеть 10,000 жителей и одно время играла видную роль въ исторіи, бывъ столицей микроскопическаго государства норманновъ, пришедшихъ сюда подъ предводительствомъ Богемунда въ XI столѣтіи.

Главный городъ Монастирскаго вилайета *Витоля* или *Монастиръ*, вмѣщающій около 50,000 жителей, въ томъ числѣ 4,000 чел. турецкаго гарнизона, лежитъ также въ плодородной котловинѣ (Битольское поле), неимѣющей однако озера; въ торговомъ и стратегическомъ отношеніи Витоля играетъ важную роль; ея базаръ имѣеть 2,200 лавокъ, что свидѣтельствуетъ объ оживленной торговлѣ, а огромныя казармы, могущія вмѣстить 15,000 чел., арсеналъ, кадетскій корпусъ и большой военный госпиталь — указываютъ на ея военное значеніе. Въ городѣ 11 мечетей, 2 церкви и 3 синагоги. На границахъ Битольскаго поля лежатъ на сѣверо-западѣ цинцарскій городъ *Крушево* съ 12,000 жителей, отличающихся своею промышленною дѣятельностью, а на сѣверо-востокѣ *Примъз*, древняя *Негаслеа Pelagoniae*, ведущій значительную торговлю и извѣстный своей ярмаркой (въ Августѣ). Въ немъ около 16,000 жителей ($\frac{3}{4}$ православныхъ и $\frac{1}{4}$ турокъ). Отсюда черезъ Бабунскій переваль (на высотѣ 1,046 м.) ведетъ дорога въ Вардарскую долину къ городу *Кюприли* или *Велезе* (*Eugorus ad Axium*), прежней столицѣ Пеоніи, съ 8,000 жителей. Нынѣшній главный городъ Македоніи — *Салоники*, древняя Терма, названная въ 316 году до Р. Хр. *Фессалониками*, въ честь супруги Кассандра, дочери Македонскаго царя Филиппа II. По-турецки городъ называется Селаникъ, по славянски Солунъ; изъ 80-тысячнаго населенія Салоники половина спаньоловъ (евреевъ), а другая половина турокъ (24,000 душъ) и христіанъ (16,000 душъ, преимущественно грековъ). Городъ расположенъ амѣитратромъ на склонахъ крутыхъ холмовъ и со стороны залива представляетъ чрезвычайно живописное зрѣлище. Благодаря прекрасной гавани и желѣзной дорогѣ, соединяющей Салоники съ западомъ, они сдѣлались вторымъ комерческимъ портомъ Европейской Турціи (судовое движеніе въ 9,500 судовъ ежегодно, причемъ преобладаютъ англійскій, французскій и турецкій флаги).


Изъ достопримѣчательностей Салоники сначала обращаютъ



САЛОУЕН.

на себя вниманіе 37 мечетей, изъ которыхъ 10 были прежде церквами, такъ напр. церкви св. Софіи, св. Георгія, св. Дмитрія и Двѣнадцати Апостоловъ теперь превращены въ мечети; изъ оставшихся христіанскихъ церквей замѣчательнъ греческій соборъ св. Θεодора.

У здѣшнихъ евреевъ 30 синагогъ. Нѣкоторые изъ салоницкихъ евреевъ приняли исламъ, но втайнѣ исповѣдуютъ религію Моисея; они составляютъ секту маминовъ или сабатеи-зеви. Число ихъ опредѣляютъ въ 5,000 душъ.



Святая Гора (Агіонъ Оросъ).

Изъ остатковъ древности замѣчательны нѣсколько триумфальныхъ арокъ, развалины храма Геркулеса, остатки древняго гипсодрома, на которомъ нѣкогда Θεодосій Великій велѣлъ избить до 7,000 зрителей, а о временахъ венеціанскаго владычества напоминаетъ господствующая надъ Салониками цитадель Іеди-Куле (семь башенъ).

Салоники составляютъ центръ плодородной македонской равнины — Кампаніи, по окраинамъ которой расположены: *Китросъ* или *Катрина*, селеніе на берегу Салоникскаго залива съ 1,000 жителей, откуда всходятъ на Олимпъ, на мѣстѣ древней Пидны,

подъ стѣнами которой консулъ Л. Эмилиъ Павль нанесъ пораженіе македонскому царю Персею въ 168 г. до Р. Хр. *Веррѣя*, древняя Вегоеа, съ 8,000 жителей и развалинами укрѣпленнаго замка, городъ, знаменитый въ древности своимъ богатствомъ. *Водена*, древняя столица Македоніи—Эдесса (собственно городъ назывался *Αἰγάλα*), гдѣ Филиппъ II былъ умерщвленъ сотникомъ своей гвардіи Павзаніемъ въ 336 г. до Р. Хр.; теперь это красивый городъ съ 14,000 жителей, 6 стройныхъ минаретовъ котораго выглядываютъ изъ зелени садовъ.

Енидже-Вардаръ или *Яница* съ 9,000 жителей, изъ которыхъ 5,000 турокъ, окруженъ виноградниками и табачными плантаціями, производящими лучшій въ Македоніи табакъ. Онъ составляетъ главный предметъ торговли на бывающей здѣсь въ октябрѣ ярмаркѣ. Въ городѣ 7 мечетей и текѣ (часовня) съ гробницей турецкаго героя Хаджи-Обреновъ-оглы.

На Халкидонскомъ полуостровѣ (Халкидикѣ) замѣчательна *Святая* или *Аѳонская гора* (*Ἁγίον ὄρος*), на которой съ давнихъ поръ образовался родъ монашеской республики подъ покровительствомъ сначала Византіи, а затѣмъ Высокой Порты.

Недавно посѣтившій Святую гору А. Θ. Брандтъ говорить: „Еще на разстояніи нѣсколькихъ часовъ ѣзды и нѣсколькихъ десятковъ верстъ Святая гора представилась намъ подъ видомъ величаваго конуса съ мягкими контурами, задернутаго нѣжною мглою и увѣнчаннаго облаками. Съ условнымъ изображеніемъ Аѳона въ видѣ остроконечной сахарной головы дѣйствительность не имѣетъ никакого сходства, а представляетъ нѣчто грандіозное, производящее глубокое впечатлѣніе. Главная масса горы первоначально одна только и выплываетъ изъ моря, возвышаясь надъ горизонтомъ точно изолированный островъ“. Онъ же пишетъ далѣе: „За каждымъ мыскомъ открываются новые, неожиданные виды. Высокіе, скалистые обрывы, спускающіеся прямо въ море и испещренные по трещинамъ зеленѣющими и цвѣтущими деревьями и кустами, лѣсами и полями: все тутъ красиво и гармонично. То и дѣло изъ за каменныхъ кулисъ выступаютъ монастыри, своими зубчатыми, крѣпостными стѣнами, точно повисшіе надъ моремъ. Неподдѣльное изумленіе вызываетъ множество келій, отчасти сгруппированныхъ, отчасти уединенныхъ. Однѣ изъ нихъ представляются

какъ бы уютными дачами, другія бѣдными лачугами или пещерами. Иныя прилѣплены, такъ по крайней мѣрѣ кажется, къ такимъ крутизнамъ, что рѣшительно недоумѣваешь, какъ только туда попадаютъ люди“.



Фиапы въ лаврѣ съ двухтысячелѣтними кипарисами Св. Аѳанасія.

Въ то время, какъ западный склонъ Святой горы мало орошенъ, на восточномъ быстрые ручьи свергаются водопадами въ ущелья. Одинъ изъ подобныхъ источниковъ извѣстенъ по явленію Божіей Матери св. Аѳанасію. Несмотря на то, что человекъ безпощадно истреблялъ растительность на Святой горѣ, здѣсь встрѣ-

чаются роши лавроваго куста, колючелистнаго дуба, каштановъ, грецкаго орѣха. Изъ растительнаго царства человекъ разводитъ на Аеонѣ лишь виноградъ и маслину.

Въ настоящее время на Аеонѣ считается 20 монастырей, 12 скитовъ и около 800 отдѣльныхъ келій. Число православныхъ монашествующихъ достигаетъ до 10,000 душъ, изъ которыхъ половина — грековъ, но и другіе народы православнаго міра имѣютъ на Святой горѣ своихъ представителей, такъ, напр., русскихъ теперь наберется на Аеонѣ около 3,000 душъ, болгаръ — 1,000,



Скитъ пророка Іліа.

сербовъ — 800, румыновъ — 350, грузинъ — 50 человекъ; при постриженіи каждый инокъ прежде всего обязанъ присягнуть падишаху.

Во главѣ правленія Святой горою стоитъ протать или синодъ, состоящій изъ 24 духовныхъ особъ, собирающихся подъ предсѣдательствомъ депутата Лавры. Своему верховному властителю — султану Аеонъ платитъ ежегодную дань въ размѣрѣ 5,000 рублей и сверхъ того вноситъ въ казну вселенскаго патріарха въ Константинополь ежегодно 12,000 рублей. Представителемъ оттоманскаго правительства является живущій въ городкѣ Кареѣ

полицейскій чиновникъ (каймакамъ), имѣющій въ своемъ распоряженіи 25 заптievъ (жандармовъ) и нѣсколько таможенныхъ досмотрщиковъ. Интересно, что турецкія власти при перепискѣ съ Аеономъ употребляютъ не турецкій, а греческій языкъ. Женщинамъ доступъ на Аеонъ безусловно запрещенъ и даже турецкіе чиновники не имѣютъ здѣсь при себѣ своихъ семействъ.

Начало аеонской монашеской общины положено чуть ли не при Константинѣ Великомъ; развиваться она начала въ царство-



Монастырь Ватопедъ.

ваніе императора Константина III Погоната (668—685 г.), но главнымъ строителемъ ея былъ св. Аѳанасій, другъ воинственнаго императора Никифора Фоки и основатель знаменитый Лавры Русскихъ монастырей на Аеонѣ три: монастырь св. Пантелеймона, составляющій цѣлое селеніе съ 1,000 иноковъ, скиты Андреевскій и Ильинскій. Особенно еще извѣстенъ у насъ въ Россіи по чудотворной иконѣ Божьей матери грузинскій монастырь Иверъ. Изъ остальныхъ монастырей Аеона упомянемъ еще о богатомъ монастырѣ Ватопедѣ, основаніе котораго иные относятъ даже ко вре-



Монастырь Св. Павла.

менамъ Константина Великаго; о самомъ сѣверномъ изъ аеонскихъ монастырей Хиландарѣ; объ основанномъ св. Павломъ Киропотамскимъ монастырѣ св. Павла, стоящемъ между двумя потоками у подошвы Аэона и объ основанномъ св. Симономъ мо-

настырѣ Симопетрѣ, расположенномъ близъ моря на утесистомъ краю скалы. Въ центрѣ Аеонскаго полуострова среди роскошной зелени расположенъ единственный городокъ Св. Горы — *Каря* или *Каріз*, имѣющій около 200 домовъ и 50 церквей на 2 — 3 улицахъ; въ немъ имѣетъ свое мѣстопробываніе протать или синодъ и каймакамъ со своей командой; здѣсь же помѣщается и единственное на Аеонѣ учебное заведеніе — греческое богослов-



Монастырь Симопетра, видимый
съ моря.

ское училище, въ которое изъ каждаго монастыря принимается по два молодыхъ монаха.

На Сересской равнинѣ раскинулся богатый торговый и промышленный городъ *Серессъ*, древнія *Serrae*, особенно процвѣтавшій подъ гуманнымъ управленіемъ Измаиль-бея († 1814), но сильно пострадавшій отъ опустошительнаго пожара въ 1819 году и ужас-

наго наводненія въ 1858 году; но и теперь хлопчатобумажная промышленность и большая ежегодная ярмарка (отъ 10 Февраля до 10 Марта) придаютъ Сересу большое значеніе. Населеніе Сереса, подобно населенію другихъ городовъ Македоніи, состоящее изъ турокъ, болгаръ, цинцаръ, евреевъ и цыганъ, достигаетъ до 30,000 душъ.


На мѣстѣ построеннаго въ 436 году до Р. Хр. Амфиполиса въ настоящее время находится христіанская деревня *Тени-Кіой*




Монастырь Сѣнгменю.

или *Нео-Хоріо*, славящаяся своимъ табакомъ; въ ней считается всего 150 жителей. Гаванью для Амфиполиса въ древности служила бывшая до 476 г. до Р. Хр. во власти персовъ крѣпость *Ніѡν* (т. е. берегъ), теперь на ея мѣстѣ при устьѣ Стримона селеніе *Контесса*, вблизи отъ котораго на берегу Рендинскаго залива находится весьма значительная по вывозу хлопка гавань *Орбани* съ 3,000 жителей, а противъ острова *Фазоса*, на мѣстѣ древняго аѣинскаго города *Неароліс*, лежитъ гавань *Кавала*, служащая портомъ для Сереса; вывозъ изъ нея табаку и хлопка съ

каждымъ годомъ возрастаетъ и ежегодно выходятъ изъ здѣшняго порта болѣе 550 судовъ. Въ Кавалѣ теперь еще только 5,000 жителей. Она еще замѣчательна, какъ мѣстороженіе Мехмеда-Али-паши Египетскаго.



Гавань Константинополя.



Гдѣ нѣкогда стоялъ городъ Philippi, подъ стѣнами котораго легіоны Октавіана и Антонія нанесли пораженіе убійцамъ Цезаря въ 42 г. до Р. Хр., теперь находятся лишь развалины римскаго храма, называемыя турками *Фимбеджикъ*. На въ высшей степени плодотворной равнинѣ расположенъ городъ *Драма* (въ древности *Dra-bescus Edonica*), 7,500 жителей, занимающихся тканьемъ бумажной ткани и торговлей табакомъ и сыромъ хлопкомъ. На сѣверѣ Салоникскаго вилайета находится славящийся своимъ табакомъ городъ *Петриджъ* или *Петровичъ*; въ немъ 7,500 жителей, 2 церкви, 2 мечети и

нѣсколько хановъ (постоялыхъ дворовъ). Въ 5 километрахъ отъ болгарской границы лежитъ оживленный табачною торговлей и производствомъ полотень мусульманскій городокъ *Джума* съ 4,000 жителей.

Къ востоку отъ Салоникскаго вилайета, на лѣвомъ берегу р. Месты начинается *Ѳракія*, въ административномъ отношеніи

составляющая вилайеты Адрианопольскій (Эдирне) и Константинопольскій. Здѣсь на границѣ двухъ частей земнаго шара разстлана столица Оттоманской Имперіи и резиденція падишаха — *Константинополь*, официально именуемый: Константиніа, древняя Византія, Стамбуль турокъ (отъ εἰς τὴν πόλιν грековъ), Царьградъ славянъ. Турецкая столица такъ часто была описана, что мы заглянемъ лишь въ главныя части ея и ознакомимся съ ея главными достопримѣчательностями, а прежде всего скажемъ нѣсколько словъ объ ея основаніи. Уже въ VII столѣтіи до Р. Хр. дорійскіе колонисты, преимущественно выходцы изъ Аргоса, поселились по обѣ стороны Босфора (сначала въ Калхедонѣ, а затѣмъ послѣ борьбы съ еракійцами въ 628 г. до Р. Хр. они построили небольшой городокъ Византію).

Со временемъ, благодаря своему географическому положенію и прекрасной гавани, названной впоследствии „Золотымъ Рогомъ“ (χρυσοῦν κέρας), Византія сдѣлалась цвѣтущимъ торговымъ городомъ; Константинъ Великій перенесъ сюда столицу своей имперіи и несмотря на частыя осады, которыхъ Константинополь выдержалъ пѣлыхъ двадцать и паденіе Византійской имперіи, онъ остался въ рукахъ турокъ однимъ изъ важнѣйшихъ торговыхъ центровъ міра, судовое движеніе въ портѣ котораго достигаетъ огромной цифры 8,700 паровыхъ и 8,630 парусныхъ судовъ всѣхъ націй земнаго шара. Видъ на столицу съ Босфора непередаваемъ; кто можетъ обрисовать словами единственную въ свѣтѣ панораму цѣлаго моря домовъ, садовъ, мечетей съ безчисленными стройными минаретами, развалинъ древнихъ укрѣпленій съ обвитыми плушемъ башнями, омываемыхъ синими волнами Босфора, берегъ котораго на протяженіи 23 верстъ представляетъ взору непрерывный рядъ чудесныхъ картинъ, завершаемыхъ отдаленными Принцевыми островами, Мраморнымъ моремъ и вѣчно покрытою снѣгомъ вершиною Виоинскаго Олимпа въ Малой Азіи. Константинополь имѣетъ (по послѣдней статистикѣ въ 1884 г.) 873,565 жителей, изъ нихъ половина мусульманъ.

Обратимся теперь къ описанію отдѣльныхъ кварталовъ: на сѣверномъ берегу Золотаго Рога лежатъ: Галата, построенная генуэзцами въ XI столѣтіи, о чемъ свидѣтельствуетъ упоминаніе отъ того времени башня, на которой теперъ часовые извѣщаютъ



ВНУТРЕННИЙ ВИДЪ МЕЧЕТИ АЯ СОФІА.

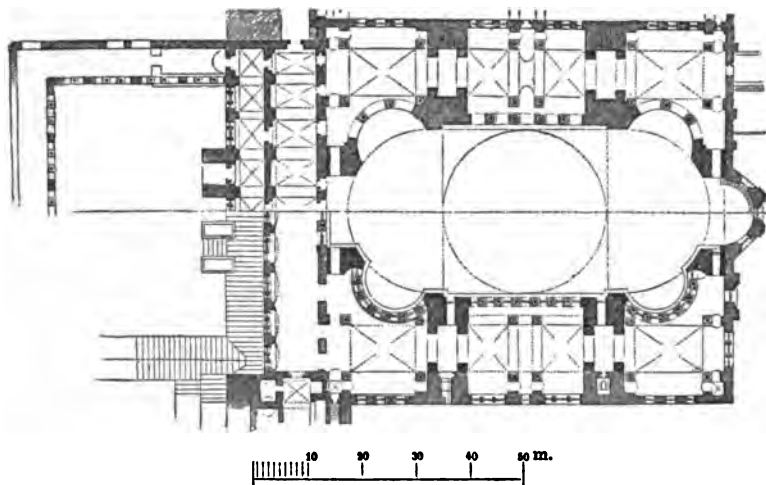
пожарную команду посредствомъ сигналовъ вслучаѣ пожара; въ Галатѣ сосредоточивается торговая дѣятельность Константинополя, здѣсь находится таможня и торговая гавань. Перà или Бей-Оглы, прорѣзанная по срединѣ „grand rue de Pera“ съ ея роскошными магазинами, мраморными дворцами, отелями и кафе — это городъ франковъ, резиденція ихъ посольствъ.

Топъ-Ханé съ огромнымъ артиллерійскимъ арсеналомъ, преимущественно населено черкесами, затѣмъ Фындыклы и Таксимъ съ большимъ городскимъ садомъ и площадью для разводовъ войскъ. Къ западу отъ Галаты лежитъ населенный бѣдными турками Касимъ-папа съ верфями и адмиралтействомъ (терсъ-ханé).

Затѣмъ слѣдуютъ кварталы Татавла или св. Дмитрія, Пирипапа и населенный бѣдными евреями Хасъ-Кюй. На южномъ берегу Золотаго Рога расположенъ собственный Стамбуль — турецкій кварталъ, армянскій кварталъ Ипсосомаея, еврейскій кварталъ Балата, Фанарь—кварталъ, населенный исключительно греками и резиденція ихъ патріарха и наконецъ предмѣстье Эюба, гдѣ при вступленіи на тронъ оттоманскіе государи опоясываются мечемъ Османа. Оба берега Золотаго Рога соединяются между собой двумя длинными мостами: Махмуда и императрицы матери (султаны валидэ).

Изъ *мечетей* наибольшаго вниманія безспорно заслуживаетъ Ая Софія, поражающая путешественника уже съ Мраморнаго моря своей высотой и громадностью купола; вблизи Софійская мечеть имѣетъ видъ чрезвычайно тяжелый, обезображенный пристройками, подерѣпляющими зданіе. Храмъ имѣетъ форму креста, заключеннаго въ квадратъ; длина зданія 81 м., а ширина 73 метра. Все зданіе построено изъ пемзы и родосскаго кирпича, и поддерживается 80 колоннами и 104 столбами, взятыми изъ храмовъ Эфеса, Ба'альбека, Трои, Рима и Аѳинъ. Стѣны покрыты разноцвѣтнымъ мраморомъ, ясписомъ и порфиромъ. Мозаику турки замазали краской и замѣнили изрѣченіями изъ корана. Высота мечети внутри — 67 метровъ и внутри храма могутъ помѣститься 23,000 человекъ. Этотъ величественный храмъ былъ выстроенъ въ царствованіе императора Юстиніана I архитекторами Антеміемъ изъ Траллеса и Исидоромъ изъ Милета, которые съ цѣлой сотней помощниковъ и 10,000 рабочихъ 16 лѣтъ (съ 532


548 г.) трудились надъ постройкой его. Самъ императоръ въ одеждѣ рабочаго присматривалъ за постройкою и своимъ присутствіемъ ободрялъ рабочихъ. „Я превзошелъ тебя, Соломонъ!“ воскликнулъ Юстиніанъ, когда патріархъ освятилъ храмъ Божественной Премудрости. Покоритель Византіи Магометъ II превратилъ его въ мечеть, а въ царствованіе султана Абдуль-Меджида мечеть была подвергнута ремонту (въ 1847 г.). Кромѣ Софійской Константинополь вмѣщаетъ болѣе 800 мечетей, изъ которыхъ 13 императорскихъ мечетей; самая красивая мечеть—Сулейманіэ, выстроенная знаменитымъ турецкимъ архитекторомъ Сина-



Ая Софія (планъ).

номъ по повелѣнію Сулеймана II Великаго въ 1550 г.; въ ней покоится ея царственный основатель въ восьмиугольномъ мавзолеѣ (тюрбѣ), куполь котораго поддерживаютъ 46 колоннъ изъ порфира и мрамора. Ахмедіэ, построенная при султанѣ Ахмедѣ I, принадлежитъ къ красивѣйшимъ произведеніямъ турецкой архитектуры; изъ другихъ мечетей замѣчательны: Махмудіэ, Пиалѣ-паша, Килиджъ-Али-паша, Іени-джами, Баязета II; Мехмедіэ, выстроенная при Магометѣ II Завоевателѣ греческимъ архитекторомъ Христулуомъ; Селиміэ и т. д. Наболѣе почитаемая вѣрующими мечеть Эюба, знаменосца пророка, въ которой султаны опоясываются мечемъ Османа. Различныя ордена дервишей (мона-

ховъ), какъ-то: Мевлеви, Накишбенди, Бедеви, Руфай, (воюющіе дервиши) и др. имѣютъ въ Константинополѣ свои монастыри (теккѣ). Изъ дворцовъ самый интересный Старый Серай (Сераль) на оконечности



Дя Софія снаружи.


полуострова между Золотымъ Рогомъ и Мраморнымъ моремъ, представляющій конгломератъ дворцовъ, кіосковъ и бесѣдокъ, окруженныхъ тѣнистыми садами, въ которыхъ до сихъ поръ живетъ

до 7,000 душъ. Въ Серай можно попасть черезъ императорскія ворота (бабъ-и-хумайюнъ), у которыхъ находится гауптвахта. На первомъ дворѣ находятся императорскій монетный дворъ (сарбъ-ханѣ) и платанъ янычаръ, у котораго эти буйные преторьянцы собирались для мятежей противъ султановъ. Въ одномъ изъ кіосковъ теперь помѣщается музей древностей. Черезъ ворота Орта-капусси мы достигаемъ „воротъ счастья“ (бабъ-и-сеадеть), черезъ которыя приходимъ въ тронный залъ съ престоломъ, блестящимъ массой драгоценныхъ камней. Изъ фонтановъ Серая самый красивый мраморный фонтанъ Ахмеда.

Вблизи отъ Серая стоитъ дворецъ великаго визиря или Высокая Porta (юдже-сеадеть) и дворецъ сераскира; изъ императорскихъ дворцовъ, расположенныхъ на Босфорѣ, особенно отличаются своимъ великолѣпиемъ Долма-Бахче въ новотурецкомъ стилѣ; Чираганъ-серай, гдѣ живетъ теперь лишенный престола султанъ Мурадъ V и Ильдизъ-Кіоскъ, величественный мраморный дворецъ, въ которомъ живетъ постоянно нынѣшній султанъ Абдуль-Гамидъ II.

Изъ 18 тюрбѣ (мавзолеевъ) членовъ императорской фамиліи, замѣчательнъ по роскошному внутреннему убранству мавзолеей султана Махмуда II и его сына, султана Абдуль-Азиса. Турецкія казармы всѣ выстроены изъ камня и отличаются опрятностью, напр. казармы Дауда-паши, Рамидъ-Чифтлыкъ, Меджидіэ и артиллеріи (топчи-кишласи). Для иностранца чрезвычайно привлекательны богатые константинопольскіе базары, изъ которыхъ особенно оживлены: Мисръ-чаршисси (египетскій базаръ), построенный еще при Магометѣ II, большой или эски-базаръ, представляющій цѣлый лабиринтъ лавокъ, ресторановъ, кафеенъ и переулковъ; мясной рынокъ (эть-базаръ), рыбный рынокъ (балыкъ-базаръ) и т. д. Изъ другихъ зданій выдаются императорскій университетъ (мулькіэ-мектебъ), императорская медико-хирургическая академія, императорское инженерное училище, императорское военное училище, академіи Магомета II и Мустафы III, военный госпиталь и Семибашенный замокъ (Еди-Куле) на берегу Мраморнаго моря, служившій прежде государственной темницей. Изъ остатковъ древности заслуживаютъ нашего вниманія египетскій обелискъ въ 25 м. высоты, колоссальный монументъ временъ Кон-

стантина Багрянороднаго и змѣнная колонна, всѣ три на площади Атмейданъ, древнемъ гишподромѣ, гдѣ $\frac{1}{16}$ Іюня 1826 г. султанъ




Воюющіе дервиши.

Махмудъ II со своимъ регулярнымъ войскомъ истребилъ буйныхъ янычаръ. Вблизи Адрианопольскихъ воротъ (Эдирне капусси) стоитъ горѣлая колонна изъ порфира. Для благотворительности въ

рѣдкой странѣ дѣлается столько какъ въ Турціи, такъ при мечетяхъ существуютъ столовые (имареть) для бѣдныхъ (въ Константинополѣ болѣе сотни), сверхъ того въ столицѣ 200 больницъ при мечетяхъ и 9 домовъ умалишенныхъ. Для сообщенія въ Константинополѣ служатъ преимущественно носилки, верховыя лошади и конножелѣзная дорога, вагоны которой имѣютъ женское отдѣленіе; хотя извозчики имѣютъ красивые фаятоны и хорошихъ лошадей, ихъ рѣдко берутъ вслѣдствіе дороговизны. Въ Перѣ существуетъ подземная желѣзная дорога (metropolitan railway). Для ношенія тяжестей въ турецкой столицѣ служатъ носильщики (гамаль), отличающіеся своей атлетическою фигурой; число ихъ опредѣляютъ въ 10,000 чел. и почетнымъ членомъ ихъ цеха, по старому обычаю, считается великій визирь, какъ „гамаль имперіи“. На водѣ сообщеніе поддерживаютъ изящныя лодки — кайки и пароходы. Такъ какъ Константинополь очень много страдаетъ отъ опустошительныхъ пожаровъ, то неудивительно, что турецкое правительство позаботилось организовать образцовую пожарную команду; эта послѣдняя сформирована на военный ладъ и состоитъ подъ начальствомъ маршала графа Сечени-паши изъ 3 батальоновъ въ составѣ 3,000 чел., съ 25 экипажами и 3 пароходами. Сверхъ того существуетъ еще городская пожарная команда изъ 4,000 чел. (тулумбаджи, отъ тулумба — насось). На Мраморномъ морѣ близъ Константинополя лежатъ *Принцевы острова* (Кизыль-адаларъ, т. е. Красныя острова турокъ), 9 острововъ съ 15,000 жителей, къ которымъ изъ Константинополя можно доѣхать на пароходѣ въ два часа. Главный островъ Принкипо или Папа Адасси, съ 2 православными монастырями, служитъ мѣстомъ прогулокъ для жителей столицы, а на островѣ Халки или Хейбели-ада находятся императорское морское училище и греческая учительская семинарія. Принцевы острова отличаются своимъ живописнымъ мѣстоположеніемъ; горы, покрытыя вѣчнозеленѣющими лѣсами кипарисовъ, дубовъ, миртъ и пиній, составляютъ въ соединеніи съ яснымъ небомъ юга и чрезвычайно прозрачнымъ моремъ ихъ главную красу. Противъ Константинополя на азіатской сторонѣ Босфора раскинулся городъ *Скутари* или *Ушкюдаръ*, древній Chrysopolis, съ 80,000 преимущественно магометанскихъ жителей, вблизи отъ котораго изъ волнъ поднимается башня Леандра, называемая тур-

ками „башней дѣвы“ (кись-кулесси). Кромѣ мечетей Буюкъ-джами, Селимиѣ (построенной султаномъ Селимомъ III), Лени-Валиде-джами и Эски-Валиде-джами, императорскаго дворца и казармы гвардейской кавалеріи, выстроенной также султаномъ Селимомъ III, болѣе всего въ Скутари интересуется путешественника осѣненное кипарисами большее турецкое кладбище, походящее скорѣе на садъ и теккѣ воющихъ дервишей (Руфай).

Берега Босфора, какъ уже выше упомянуто, представляютъ непрерывный рядъ дворцовъ, загородныхъ виллъ, деревень и укрѣп-



Босфоръ и Мраморное море.

леній, такъ что съ трудомъ можно отличить, гдѣ начинается одно селеніе и гдѣ кончается другое. Особенно замѣчательны: *Бешикташъ* съ императорскимъ дворцомъ Чираганомъ и мавзолеемъ турецкаго мореплавателя Хаиръ-Эддина-паши (Барбаруссы), на европейскомъ, а *Беглербей-серай*, императорскій дворецъ, выстроенный султаномъ Абдуль-Азисомъ въ 1864 году съ истинно-восточнымъ великолѣпіемъ, на азіатскомъ берегу. На европейскомъ берегу лежитъ замокъ *Румили-Гиссаръ*, а на азіатскомъ—*Анадолы-Гиссаръ*, которые сообщаются съ замками *Румили-Каваги*, на европей-

скомъ и *Анадолы-Каваги* на азіатскомъ берегу, *Карибдже-Калесси* (каменный замокъ) и *Румили-Фенеръ-Калесси* на европейскомъ, а *Фильбурну*, *Пойрасъ-Калесси* и *Анадолы-Фенеръ* на азіатскомъ берегу и 20 баттарейми, вооруженными вмѣстѣ 684 осадными орудіями самаго тяжелаго калибра, прикрываютъ Константинополь со стороны Чернаго моря. Изъ другихъ мѣстностей на Босфорѣ замѣтимъ еще *Эмиръянъ* съ роскошнымъ загороднымъ дворцомъ бывшаго египетскаго хедива Измаила-паши; *Стенію*, древній *Sosthenion*, съ лучшей гаванью на Босфорѣ и прелестныя мѣстечки *Теранію* и *Буюкдере*, служащія лѣтнимъ мѣстопробываніемъ для иностранныхъ посольствъ, на европейскомъ, а мраморный императорскій дворець *Хункиаръ-Скалесси*, замѣчательный по заключенному въ немъ ¹⁴/₂₈ Іюня 1833 года договору между Турціей и Россіей, на азіатскомъ берегу.

Съ сухаго пути турецкій инженерный генераль Блумъ-паша оградилъ столицу имперіи въ новѣйшее время цѣлымъ рядомъ укрѣпленій, носящихъ названіе линій *Чаталджи*, начинающихся у береговаго озера Деркоса и тянущихся на 40 километровъ до озера Буюкъ-Чекмедже. Вооруженіе этихъ укрѣпленій, представляющихъ частью каменные форты, частью земляныя батареи и завалы, состоитъ въ военное время изъ 400 крѣпостныхъ орудій. По берегу Мраморнаго моря расположены города: *Санъ-Стефано*, гдѣ 19 Февраля (3 Марта) 1878 года былъ заключенъ прелиминарный мирный договоръ между Турціей и Россіей.

Родосто или *Текиръ-Дагъ* или *Текфуръ-Дагъ*, весьма оживленный коммерческій портъ съ 25,000 жителей, турокъ, грековъ, болгаръ и евреевъ, отправляющій овощи, плоды и рыбу въ Константинополь. На мѣстѣ значительныхъ въ древности городовъ *Силимври* и *Гераклеи* теперь находится жалкій городишко *Силври* съ 3,000 жителей, въ портъ котораго иногда заходятъ иностранные корабли, забирающіе тутъ сырой шелкъ, хлопокъ, шерсть и кожи, и село *Эргли* съ развалинами амфитеатра Севера. Около города *Галтоли* или *Гелиболы* начинаются Дарданелы, вслѣдствіе чего этотъ выстроенный венеціанцами приморскій городъ всегда игралъ и еще теперь играетъ важную роль въ торговлѣ Востока; вмѣстѣ съ тѣмъ онъ былъ первымъ владѣніемъ турокъ въ Европѣ, завоеваннымъ принцемъ Сулейманомъ въ 1356 г.

Въ Галиполи около 25,000 жителей, турокъ и грековъ. Судовое движеніе въ портѣ достигаетъ до 1,770 судовъ, преимущественно турецкихъ, выходящихъ отсюда ежегодно. Главныя статьи вывоза составляютъ бараны, шкуры, сыръ и пшеница.

Крѣпость въ Галиполи находится въ хорошемъ состояніи и составляетъ основу обороны Дарданельскаго пролива, защищеннаго сверхъ того замками *Богалы-Табіей*, вблизи отъ котораго въ древности лежалъ *Sestos*, на европейскомъ и *Нагара-Калесса*,




Дарданельское укрѣпленіе Килидъ-Бахръ.

близъ развалинъ древняго города *Abydos*, на азіатскомъ берегу, *Килидъ-Бахръ* въ Европѣ и *Чанакъ-Калесса* или *Кале-Султанъ*, также называемымъ просто: Дарданелами, съ 2,000 жителей, въ Азіи, *Сидилъ-Бахръ* (т. е. преграда моря) въ Европѣ и *Кумъ-Кале* (т. е. песочный замокъ) въ Малой Азіи и нѣсколькими баттареями, вооруженными 670, (по другимъ 814!) осадными орудіями, преграждающими непріятелю доступъ въ Мраморное море и къ столицѣ имперіи.

Изъ Константинополя желѣзная дорога ведетъ ко второй столицѣ имперіи—*Адріанополю* или *Эдирне* съ 80—100,000 жителей, въ томъ числѣ около 4,000 чел. гарнизону. Большинство жителей (33%) османы, затѣмъ слѣдуютъ греки, болгары, армяне и евреи. Городъ, расположенный при слияніи Марицы съ Тунджей и Ардой, поражаетъ путешественника своимъ живописнымъ видомъ: минареты и блестящіе куполы его 15 церквей и 40 мечетей возвышаются надъ массой домовъ съ плоскими крышами и сералемъ, который до завоеванія турками Константинополя (съ 1365 г.) служилъ резиденціей султановъ. Весь городъ утопаетъ въ зелени тѣнистыхъ садовъ. Главную достопримѣчательность Адріанополя составляетъ мечеть Селимїа, выстроенная архитекторомъ Синаномъ при султанѣ Селимѣ II и считаемая самой красивою мечетью во всей Оттоманской Имперіи. Храму предшествуетъ дворъ изъ бѣлаго мрамора, украшенный портикомъ, который поддерживаютъ колонны изъ рѣдкаго зеленого мрамора, сіенита и киполина (бѣлаго мрамора съ зелеными прослойками). Куполь, имѣющій 31 метръ въ діаметрѣ, выведенъ съ поразительною смѣлостью. Базаръ Алипаши отличается богатымъ выборомъ настоящихъ восточныхъ издѣлій, особенно выдѣлываемыхъ въ Адріанополѣ прекрасныхъ ковровъ, башмаковъ, конской сбруи и розоваго масла.

Въ окрестностяхъ Адріанополя много виноградниковъ, изъ которыхъ получается лучшее въ Турціи красное вино. Въ Адріанополѣ въ 1829 году былъ подписанъ мирный договоръ между Россіей и Турціей.

Изъ другихъ городовъ Фракіи замѣчательны только: *Чорлѹ*, въ древности *Τζουρούλον*, отъ фракійскаго *zŭra* = вода, скрытый въ садахъ и виноградникахъ городокъ съ 4,000 жителей. *Виза* съ 5,000 жителей, занимающихся разведеніемъ лука; и *Кырк-Килиссе* (т. е. сорокъ церквей), у грековъ *Σαράντα Ἐκκλησίαι*, по болгарски Лозенградъ, съ 14,000 жителей, славится своимъ виномъ, и конфектами изъ винограда и орѣховъ; ведетъ значительную торговлю хлѣбомъ, сыромъ и виномъ. Оба послѣднихъ города расположены у подножія Истранджи-Дага. *Деметона* или *Димотика*, древній *Διδυμόντιχος*, близъ устья Кизыль-Дели-Су, съ 10,000 жителей, занимающихся преимущественно шелководствомъ, живописно раскинулся вокругъ скалы, увѣнчанной замкомъ; здѣсь



Мечеть Сиди-Бу-Абд-Аллахъ въ Алжирѣ.

жилъ съ 1713 по 1714 годъ шведскій король Карль XII. Вмѣсто греческаго города *Эноса*, расположеннаго съ его 7,000 жителей и цитаделью среди нездоровыхъ болотъ у устья Марицы, гавань котораго занесена пескомъ, возникла новая гавань *Дедеагачъ*, сдѣлавшаяся складомъ произведеній Фракіи при Эгейскомъ морѣ и уже соединенная желѣзной дорогой съ линіей Мустафа-папа—Константинополь. *Гюмурджина*, значительный торговый городъ на равнинѣ близъ Эгейскаго моря, расположенный на дорогѣ изъ Константинополя въ Салоники. Населеніе города составляютъ османы, греки и евреи.

Изъ *острововъ Архипелага*, принадлежащихъ туркамъ, образованы два вилайета:

1) Киридъ или Кандія, занимающій 156,5 кв. миль съ 275,253 жителями, изъ нихъ 37,840 мусульманъ, 234,213 православныхъ и 3,200 евреевъ, и

2) Джезаири-Бахръ-и-Зефидъ (острововъ Бѣлаго моря), по заслуживающимъ мало довѣрія извѣстіямъ „Сальнаме“, занимающій 291 кв. миль съ 442,000 жителей.

Около береговъ Балканскаго полуострова расположенъ островъ *Фазосъ*, около 7 кв. миль съ 10,000 жителей грековъ, говорящихъ на исковерканномъ элинскомъ языкѣ и отличающихся своимъ невѣроятнымъ невѣжествомъ. Онъ вулканическаго происхожденія, причемъ угасшій вулканъ Ипсаріо въ 1,042 м. высоты, представляющій средину острова, покрытъ лѣсомъ кипарисовъ, орѣшника, маслины, платановъ, лавровъ, буковъ и дубовъ. Славившіеся въ древности мраморныя ломки и золотые рудники теперь заброшены, а главныя статьи вывоза составляютъ оливковое масло, медъ и дрова. Фазосомъ править мудиръ, назначаемый хедивомъ египетскимъ, управленію котораго султанъ ввѣрилъ островъ. Къ юго-востоку отъ него лежитъ островъ *Самоеракія* или *Земадрекъ*, 3,36 кв. миль съ 2,400 жителей, занимающихся хлѣбопашествомъ и добываніемъ древеснаго угля; онъ въ древности славился празднуемыми здѣсь мистеріями. Его многочисленныя развалины, открытыя въ послѣднее время, свидѣтельствуютъ о величій здѣшнихъ храмовъ. Посреди острова возносится кратеръ св. Іліи, имѣющій 1,600 метровъ надъ поверхностью моря.

Близъ входа въ Дарданеллы находится островъ *Имбросъ*,

обнимающій собою пространство въ 4,8 кв. мили съ 4,000 жителей. Единственная плодородная долина, орошаемая небольшой рѣчкой, носящей громкое названіе Μεγάλος ποταμός, т. е. большой рѣки, находится на югѣ острова, вслѣдствіе чего жители занимаются преимущественно разведеніемъ козь и пчеловодствомъ. Изрѣзанный многочисленными бухтами островъ *Лемносъ* или *Сталлимене*, занимаетъ 8 кв. миль, и имѣетъ населеніе изъ 25,000 грековъ и 4,000 османовъ, занимающихся хлѣбопашествомъ, винодѣліемъ и рыболовствомъ. Городецъ *Кастро* со своимъ развалившимся замкомъ, стоитъ на мѣстѣ древняго города Μυρίνη, но имѣетъ теперь едва 2,000 жителей. Между предметами вывоза замѣчательна особаго рода глина, извѣстная на всемъ востокѣ, какъ вяжущее средство. Островокъ *Тенедосъ* или *Богджа-Ада*, имѣющій едва $\frac{1}{2}$ кв. мили пространства, населенъ 5,000 жителей и отличается своимъ плодородіемъ. Онъ производитъ хорошее вино; Тенедосъ отдѣленъ отъ берега Малой Азіи Безикскимъ заливомъ. Вблизи отъ мыса Бабы находится островъ *Лесбосъ* или *Мидиллы* (Митилене), около 30 кв. миль съ 100,000 жителей, въ томъ числѣ много османовъ; Лесбосъ отличается своимъ замѣчательнымъ плодородіемъ, хорошими гаванями и прекраснымъ климатомъ. Виноградъ, оливки, винныя ягоды, тутовое дерево произрастаютъ тутъ въ изобиліи. Сосновый лѣсъ покрываетъ вершины Олимпа (938 м.) и Лепетимна (839 м.). Главный городъ *Мидиллы* или *Кастро* (Митилене) съ 20,000 жителей, на восточномъ берегу, оживленная торговая гавань, въ которой судовое движеніе достигаетъ 3,518 судовъ въ годъ.

Средневѣковый замокъ напоминаетъ о венеціанскомъ владѣчествѣ. На сѣверномъ берегу раскинулся амѣитеатромъ вокругъ цитадели городокъ *Моливо* съ 6,000 жителей, построенный на мѣстѣ древней Μήδουσα. Здѣсь родина многихъ великихъ людей, напр. Алкея, Сафо, Аріона, Теофана, Теофраста и Фанія. Островъ *Хіосъ* или *Сакизъ* (т. е. мастика), занимаетъ 15 кв. миль съ 60,000 жителей; до раззоренія Хіоса турецкими войсками во время греческой революціи въ 1822 году, на немъ было 110,000 жителей! Островъ, на сѣверѣ котораго возносится гора св. Иліи (1,267 м.), производитъ преимущественно шелкъ, винныя ягоды, померанцы, гранаты, лимоны, вино, фисташки и столь любимую

на востокъ благовонную смолу — мастику (добываемую въ 22 селеніяхъ, изъ которыхъ самыя населенныя: *Каламути* и *Места*), хлопокъ, шкуры, шерсть, а предприимчивые жители занимаются еще производствомъ конфетъ, раки (водки), кожевенныхъ издѣлій, бумажной и шелковой ткани. Превосходная гавань *Хіосъ* или *Кастро* съ 20,000 жителей, посѣщаемая ежегодно 4,760 судами, сильно пострадала отъ землетрясенія въ 1881 году. Къ западу



Городъ Хіосъ (Кастро).

отъ Хіоса пустынный, населенный 2,000 рыбаковъ островокъ *Инсаре* или *Псара* (0,7 кв. мили!)

Островъ *Сысамъ* или *Самосъ*, занимающій пространство въ 10 кв. миль съ 43,000 православныхъ грековъ, составляетъ съ 1832 г. вассальное владѣніе султана, управляемое фанариотскимъ княземъ или беемъ совмѣстно съ сенатомъ, и платящее турецкому правительству дань въ размѣрѣ 30,000 рублей ежегодно.

Островъ производитъ виноградъ, оливки, южные плоды и лукъ, вмѣстѣ со шкурами и водкой (раки), составляющіе главныя статьи вывоза, достигающаго 19.167,160 піастровъ; ввозъ, преиму-


щественно зерноваго хлѣба, колониальныхъ товаровъ и тканей, простирается до 17.530,689 пиастровъ. Ежегодно Самось поѣзжаютъ около 3,900 судовъ.

Торговый флотъ острова состоитъ изъ 342 судовъ въ 7,813 тоннъ вмѣстимости. Столица острова *Хора* съ 1,433 жителями, лежитъ близъ развалинъ древняго Самоса.

Главная гавань *Вати* съ 4,165 жителями, въ тоже время резиденція иностранныхъ консуловъ и православнаго митрополита. Гористый и лѣсистый островъ *Никарія* (высшая точка — гора Афало, 1,042 м.) населенъ 7,500 греками на пространствѣ въ 4,8 кв. мили. Бесплодный скалистый островокъ *Патмосъ*, около $\frac{1}{2}$ кв. мили съ 4,000 греческихъ жителей, есть мѣсто ссылки апостола и евангелиста Іоанна Богослова, гдѣ онъ въ 94 году написалъ Апокалипсисъ. Патмосъ находится во владѣніи основаннаго на одной изъ горъ его въ 1088 году православнаго монастыря св. Іоанна, платящаго турецкому правительству около 1,000 рублей ежегодно. Островъ *Калимно* (2 кв. мили и 7,000 жителей) производитъ вино, лимоны, маисъ и оливки, а у береговъ его около 260 барокъ занимаются ловлей губки, причемъ иные ловцы съ замѣчательной отвагой ныряютъ по 8—10 разъ въ день. Островъ *Косъ* или *Истанкой*, славившійся въ древности своимъ виномъ и улитками, доставлявшими пурпуровую краску, занимаетъ 5,3 кв. мили и имѣетъ теперь 20,000 жителей, изъ которыхъ половина османовъ.

Скрытый въ померанцевыхъ, лимонныхъ, гранатовыхъ и фиговыхъ рощахъ городъ *Косъ* славился въ древности храмомъ Эскулапа и соединенной съ нимъ медицинскою школой, изъ которой вышелъ величайшій врачъ древности—Гиппократъ. Изъ здѣшней гавани ежегодно выходитъ около 750 судовъ. Вулканическій островокъ *Низиро* (0,8 кв. мили съ 2,500 греческихъ обитателей), производитъ миндаль и вино. Острова *Сыми* (немного болѣе 1 кв. мили съ 7,000 ж.) и *Халки* ($\frac{1}{2}$ кв. мили и 1,500 ж.) производятъ превосходныя винныя ягоды, вино и оливки, и у ихъ береговъ болѣе 160 барокъ занимаются ловлей губки.

Островъ *Родосъ* или *Редѹсъ* занимаетъ около 26 кв. миль, а число его жителей достигаетъ 34,000 душъ, въ томъ числѣ 6,000 османовъ и 1,000 евреевъ; онъ представляетъ еще до сихъ поръ



ОСТРОВЪ РОДОСТЬ.

чудную панораму тучныхъ пастбищъ, виноградниковъ, оливковыхъ рощъ, табачныхъ плантацій и фруктовыхъ садовъ. По срединѣ острова возвышается лѣсистая цѣпь горъ Аттайяро (Ἀταβύριον древнихъ), достигающая 1,340 м. высоты. Въ древности Родосъ славился не только своимъ цвѣтущимъ земледѣлемъ, мореплаваніемъ и торговлей, но и науками и искусствами: художникъ Протогенъ, ваятель Харесъ—творецъ знаменитаго колосса, представлявшаго собою Аполлона, опиравшагося ногами на двѣ скалы при



Ловля губокъ.

входѣ въ гавань и служившаго маякомъ для мореплавателей (когда остатки колосса были проданы въ 672 году калифомъ Моавіей I одному еврею, то для перевозки ихъ потребовалось не менѣе 900 верблюдовъ); философъ Фанетій, Клеобулъ — одинъ изъ семи мудрецовъ Греціи—все были гражданами Родоса; мало того, Родосъ претендовалъ даже на слѣпца Гомера, будто-бы родившагося на немъ. Побывавъ во власти Византіи и арабовъ, Родосъ перешелъ къ рыцарскому ордену іоаннитовъ, а въ 1480 году на островъ высадились значительная турецкая армія, пред-

водимая греческимъ ренегатомъ Мессихъ-пашей, однако геройская храбрость гросмейстера д'Обюссона отразила всѣ атаки османовъ, и лишь въ 1522 году султану Сулейману Великому удалось овладѣть островомъ послѣ пятимѣсячной осады и отчаяннаго сопротивленія престарѣлаго гросмейстера Вилье де л'Иль Адама.

Теперь въ городѣ *Родосъ*, составляющемъ главный городъ вилайета островъ и главную станцію турецкаго военнаго флота въ Архипелагѣ, считается до 28,000 жителей. Городъ сильно пострадалъ отъ землетрясеній въ 1851 и 1856 гг., а также вслѣдствіе взрыва пороховаго магазина въ 1856 г., причѣмъ были разрушены церковь Св. Іоанна, башня рыцарей, дворецъ гросмейстера и болѣе 300 домовъ. Вокругъ города раскинулись скрытыя въ пальмовыхъ рощахъ виллы европейскихъ купцовъ и консуловъ. У береговъ Родоса около 470 барокъ занимаются ловлей грецкой губки, и ежегодно до 880 судовъ посѣщаютъ здѣшній портъ. Деревня *Линдосъ* на восточномъ берегу напоминаетъ о процвѣтавшемъ нѣкогда здѣсь финикійскомъ городѣ того-же имени. Лежащіе на юго-западъ отъ Родоса гористые острова *Карпато* или *Скарпанто* (5,4 кв. мили и 8,000 ж.) и *Казо* (около 1 кв. мили и 6,000 ж.) торгуютъ виномъ и строевымъ лѣсомъ, а близъ острова *Астропалии* или *Стампалии* (1,88 кв. мили), въ гавани котораго, имѣющей всего 1,500 жителей, путешественника поражаетъ большее количество развалинъ древностей, ловятъ лучшую губку въ Архипелагѣ. На всемъ островѣ всего 2,000 греческихъ жителей.

Самый большой и самый прекрасный изъ острововъ Архипелага, подвластныхъ Оттоманской Имперіи — это безспорно *Критъ* (Κρήτη) или *Кандія*, въ административномъ отношеніи составляющій вилайетъ Киридъ. Берега Крита скалисты, хотя и обладаютъ превосходными, просторными гаванями, напр. заливъ Суда, на берегу котораго турки выстроили большой морской арсеналь, литейный заводъ, паровую лѣсопильню и т. д. Лишь южный берегъ мало доступенъ. Въ центрѣ Крита возносится главная масса горъ съ покрытой лѣсами трехконечной вершиной Иды или Псилорити (Ψηλορείτης, Ἴδη), мѣсторожденіемъ Зевса, 2,450 м. Въ западной части тянется неприступная цѣпь Бѣлыхъ горъ (Λευὰ ὄρη) или Мадарасъ, съ вершиной въ 2,460 м. высоты и

ужасными ущельями, по которымъ спускаются съ горъ ручьи шумящими водопадами. Въ восточной части Крита расположены не такъ уже высокія и легче доступныя горы Ласитя и Ситія или Дикте. Почва Крита чрезвычайно плодородна и хотя не обработана теперь съ такимъ тщаніемъ, какъ въ древности, но производитъ еще и нынѣ въ большомъ количествѣ пшеницу, кукурузу, ячмень, оливки, апельсины, лимоны, гранаты, винныя



Штурмъ г. Родоса османами (1480 г.).

ягоды, сливы, померанцы, сладкіе рожки, фисташки, миндаль, грецкіе орѣхи, хлопокъ, табакъ; въ горахъ яблоки и груши; виноградъ доставляетъ хорошее вино; туовыя деревья позволяютъ заниматься шелководствомъ, пчелы даютъ медъ и воскъ, а скотоводство доставляетъ сыръ, овечью шерсть и шкуры. Главную

статью вывоза составляет отлично приготовляемое тутъ оливковое масло.

Климатъ острова чрезвычайно пріятный, хотя иногда лѣтомъ Критъ страдаетъ отъ засухи. Термометръ рѣдко падаетъ зимой ниже $+7^{\circ}$ Ц., за то на горахъ снѣгъ лежитъ до Іюля.

Такъ какъ критяне уже нѣсколько разъ поднимали знамя мятежа, то турецкое правительство, побуждаемое европейскими державами, даровало Криту автономное правленіе съ національнымъ представительствомъ. Турецкій гарнизонъ на Критѣ образуетъ особую дивизию изъ 9 батальоновъ пѣхоты, 3 эскадроновъ кавалеріи и отдѣленія артилеріи, около 5—6,000 чел. Сверхъ того жандармерія (заптіе) состоитъ изъ 2,500 чел., по большей части арнаутовъ, а въ заливѣ Суда для защиты военно-морскихъ учрежденій стоятъ 1,800 морскихъ солдатъ.

Всѣ важнѣйшіе города Крита лежатъ на сѣверномъ берегу на мѣстѣ древнихъ городовъ, таковы напр. *Кандія* или *Мегало-Кастронъ* съ 13,000 жителей, по большей части османовъ, древній *Ἠράκλειον*, бывший, и *Ханіэ* или *Канеа* съ 16,000 жителей, древняя *Κυδωνία*, нынѣшній главный городъ острова, портъ котораго посѣщаютъ ежегодно около 870 судовъ. *Ретимо* или *Ретимнонъ*, древняя *Ῥέθυμνα*, съ 13,000 жителей и съ гаванью, посѣщаемой ежегодно 300 судовъ. Вблизи отъ деревни *Макротихосъ* лежатъ развалины Кносса (*Κνωσός*), древней резиденціи миѣическаго царя Миноса. Маленькій городокъ *Сфакия* на южномъ берегу, съ 2,000 жителей, есть центръ округа свободолубивыхъ потомковъ древнихъ критянъ — воинственныхъ сфакіотовъ. — Если вѣрить критской газетѣ „*Ἀλήθεια*“, на Критѣ живетъ 279,960 душъ (въ томъ числѣ 93,138 магометанъ)!

Основателемъ оттоманскаго государства является вождь небольшой турецкой орды, по имени *Османъ* (Отманъ), который въ 1299 году нанесъ пораженіе сельджукамъ при Коньѣ и принялъ титулъ султана. Распространивъ свое государство на счетъ византійской имперіи, влачившей кое какъ свое жалкое существованіе, Османъ умеръ въ 1326 году, оставивъ свои владѣнія своему сыну *Орхану* (1326 — 1360 г.) — великому завоевателю и организатору. Продолжая дѣло своего отца, Орханъ покорилъ Малую Азію до Геллеспонта и устрешенный императоръ Іоаннъ Кантакузенъ отдалъ

свою дочь Теодору замужъ за грознаго султана. Уже въ 1337 году турки пробовали утвердиться въ Европѣ, но потерпѣли неудачу; зато одинъ изъ сыновей султана — принцъ Сулейманъ завоевалъ въ 1356 г. Галиполи, ставшее первымъ турецкимъ владѣніемъ въ Европѣ.

Столицей своей державы султанъ сдѣлалъ Бруссу, и устроилъ изъ сильнѣйшихъ и красивѣйшихъ христіанскихъ юношей регулярное войско: пѣхоту — янычаръ (отъ „іени сери“, т. е. новое войско) и конницу — спаги. Не имѣя ни родины, ни семьи эти солдаты не знали иного закона, кромѣ воли султана, иного поклоненія, кромѣ поклоненія знамени съ полумѣсяцемъ. Въ 1360 (по другимъ 1359) году семидесятилѣтній султанъ скончался и на тронъ вступилъ второй сынъ его *Мурадъ I Побѣдоносный* (1360 — 1389 г.), который покорилъ Фракію и перенесъ свою столицу въ Адрианополь. Союзныя ополченія босняковъ, сербовъ, валаховъ и венгровъ, предводимыя венгерскимъ королемъ Людовикомъ и сербскимъ королемъ Урошемъ IV, были разбиты Мурадомъ I при Адрианополѣ на голову (1365 г.), а въ слѣдующемъ году турецкій полководецъ Хаджи-Ильбеки истребилъ цѣлое войско сербовъ на верхней Марицѣ; мѣсто его побѣды до сихъ поръ называется: „сирбъ синдыги“, т. е. пораженіе сербовъ. Слѣдствіемъ этихъ побѣдъ была война съ Сербіей, войска которой, подкрѣпленныя босняками, албанцами, валахами и венгерцами, всего около 200,000 человекъ были разбиты Мурадомъ I во главѣ сорокатысячной арміи на Коссовомъ полѣ, гдѣ однако и герой битвы погибъ отъ руки убійцы. Храбрый сынъ Мурада I *Баязетъ I* (1389 — 1403 г.), за быстроту своихъ движеній прозванный „Ильдерымъ“, т. е. молніей, присоединилъ Боснію, Эвбею, Лемнось, Хіосъ, часть Греціи и азіатскія земли до Евфрата и Тавра, и нанесъ полное пораженіе крестоносному ополченію при Никополи въ 1396 году. Появленіе Тамерлана въ Малой Азіи побудило султана поспѣшить на встрѣчу новому врагу. При Ангорѣ въ 1402 году болѣе 800,000 татаръ встрѣтились съ 100-тысячнымъ войскомъ султана. Несмотря на отчаянную храбрость, турки были подавлены численностью, а ихъ государь взятъ въ плѣнъ. Плѣнный Баязетъ I былъ посаженъ въ желѣзную клѣтку; гордый побѣдитель никопольскій не снесъ такого униженія и вскорѣ

умеръ (1403 г.). Еще при жизни Баязета I султаномъ съ разрѣшенія Тамерлана былъ провозглашенъ второй сынъ его *Сулейманъ I* Челеби, противъ котораго возстаютъ его братья Иса и Магометъ; послѣдній остается повелителемъ Малой Азіи, въ то время, какъ принцъ Муса принуждаетъ султана искать спасенія въ бѣгствѣ, въ которомъ его убиваютъ (въ 1410 г.). *Магометъ I* провозглашаетъ себя султаномъ, разбиваетъ войско Мусы близъ Софіи и приказываетъ казнить своего брата, взятаго въ плѣнъ, послѣ геройской обороны (1412 г.). Въ 1413 году Магометъ I (1412—1421 г.) принялъ титулъ императора (падишаха), но его братъ принцъ Мустафа, идеалистъ, стремившійся соединить въ одно ученія Христа и Магомета, возсталъ противъ новаго императора, однако полководцы Магомета I побѣдили инсургентовъ, а Мустафа былъ казненъ въ Смирнѣ. Турецкій флотъ, развитію котораго много способствовалъ Магометъ I, потерпѣлъ страшное пораженіе отъ венеціанскаго флота при Галиполи.

Первый оттоманскій императоръ скончался въ 1421 году, 43 лѣтъ отъ роду, и ему наслѣдовалъ сынъ его *Мурадъ II* (1421—1451 г.); при вступленіи его на престолъ одинъ авантюристъ, по имени Мустафа, поддерживаемый Византіей, выдалъ себя за сына Баязета I и законнаго султана, но былъ побѣжденъ и казненъ въ Адрианополѣ. Нападеніе султана на Константинополь было отражено съ урономъ въ 1422 г. Папа Евгений IV проповѣдывалъ крестовый походъ противъ османовъ; крестоносцы побѣждаютъ турокъ и принуждаютъ султана къ невыгодному для Турціи Сегединскому миру въ 1444 году, но подстрекаемый папскимъ легатомъ юный король польскій Владиславъ не сдержалъ своего слова и двинулся внутрь Турціи; при Варнѣ христіанское ополченіе было разбито на голову Мурадомъ II, а въ 1448 году Мурадъ II нанесъ соединеннымъ силамъ венгровъ и сербовъ, предводимыхъ Яномъ Гуніади, полное пораженіе на Коссовомъ полѣ. Одинъ албанскій князь Георгій Кастріота, сначала служившій въ турецкой арміи подъ именемъ Искандеръ-бега (оттого его албанское названіе: „Скандербегъ“), славными побѣдами смирилъ гордаго султана, умершаго въ 1451 году на 50-мъ году отъ рода.

Ему наслѣдовалъ его 20-ти лѣтній сынъ *Магометъ II* Завоеватель, (1451—1481 г.) одинъ изъ величайшихъ оттоманскихъ

государей. Византійскій императоръ Константинъ XI Палеологъ самъ возбудилъ противъ себя гнѣвъ молодого султана: уже съ давнихъ поръ въ Константинополѣ жилъ турецкій принцъ Орханъ, соперникъ Магомета II, за содержаніе котораго султанъ выплачивалъ 300,000 аспровъ (13,300 рублей) ежегодно. Императоръ Константинъ XI чрезъ своихъ пословъ велѣлъ объявить султану, чтобы онъ удвоилъ плату за содержаніе принца или византійцы выставятъ Орхана претендентомъ на турецкій престолъ. Великій визирь Халиль-папа, несмотря на свою дружбу къ грекамъ, съ негодованіемъ воскликнулъ: „Безумные греки! Я вижу вашу хитрость и понимаю ее. Откажитесь отъ вашихъ намѣреній, пока не поздно. Покойный султанъ былъ кроткаго и миролюбиваго характера, а этого вы еще, видно, не знаете. Если и теперь Византія уйдетъ отъ его рукъ, то я тогда скажу, что вѣрно Богу угодно отложить на другое время наказаніе за ваше вѣроломство. Глушцы! еще двухъ дней не прошло, какъ вы клялись свято соблюдать договоры; еще чернила не успѣли засохнуть на вашемъ трактатѣ, а вотъ уже вы прошли всю Анатолію и явились во Фригію, думая испугать насъ мечтами своего воображенія. Но мы вѣдь не дѣти, лишеныя сознанія и силы. Если вы можете сдѣлать противу насъ что нибудь, то дѣлайте, но знайте, что вамъ не будетъ удачи, и вмѣсто возвращенія потеряннаго, вы потеряете и то, что у васъ еще осталось“!

Магометъ II, выслушавъ докладъ Халиля-паши, закипѣлъ гнѣвомъ, но затаилъ свою досаду и пожелалъ видѣть византійскихъ пословъ, которымъ сказалъ съ необыкновенною кротостью: „Я скоро возвращусь въ Адрианополь; тамъ вы представьте мнѣ



Георгій Кастріота (Скандеръ-бегъ).

снова все, что угодно требовать отъ меня Его Величеству; я съ своей стороны готовъ удовлетворить ваши требованія“. Съ этой минуты дни Византійской Имперіи были сочтены, а 2 Апрѣля 1453 года султанъ во главѣ 258-тысячной арміи обложилъ Константинополь, приче́мъ его флотъ, командуемый болгарскимъ ренегатомъ Балтогло-пашей и состоявшій изъ 48 линейныхъ кораблей, 48 фрегатовъ и 384 галеръ, блокировалъ городъ съ моря. Съ 14 баттарей, на одной изъ которыхъ начальникъ турецкой артилеріи Урбанъ-папа (по происхожденію венгерець, по другимъ датчанинъ), поставилъ огромную пушку въ 1,900 пудовъ вѣсомъ, началось бомбардированіе столицы византійской имперіи, имѣвшей для своей защиты 4,973 византійскихъ солдата и 2,000 итальянскихъ наемниковъ подъ предводительствомъ генуэзскаго рыцаря Джустиніани, и небольшую флотилію, командуемую итальянскимъ адмираломъ Флантанеллоу и состоявшую изъ 15 кораблей. Напрасны были надежды Константина XI на помощь его друга Халиля-паши; 29 Мая 1453 года Византія, послѣ геройскаго сопротивленія ея защитниковъ, была взята штурмомъ, и исторія даже сохранила имя перваго турецкаго воина, водрузившаго знамя полумѣсяца на стѣнахъ Константинополя, это былъ Гассанъ, янычаръ исполинскаго роста. Константинъ XI палъ смертью храбрыхъ, защищая Романовскія ворота.

На 3-й день Магометъ II, окруженный вельможами, въѣхалъ въ завоеванный имъ городъ и прямо направился къ собору св. Софіи, въ которомъ велѣлъ имаму прочесть благодарственную молитву за дарованную ему Богомъ побѣду. Тѣло Константина XI султанъ велѣлъ предать землѣ съ соблюденіемъ религіозныхъ обрядовъ и съ оказаніемъ всѣхъ почестей, подобающихъ императорскому сану; а вселенскаго патріарха Геннадія, Магометъ II принялъ съ большими почестями, и обѣщалъ ему и его преемникамъ вѣчное покровительство Блистательной Порты. Послѣ завоеванія Византіи главное вниманіе Магометъ II обратилъ на непобѣдимаго албанскаго героя Георгія Кастріоту, который однако въ теченіе 1462 — 1464 годовъ съ урономъ отражалъ турецкія арміи, предводимыя не только лучшими полководцами (каковы были Синанъ-папа, Юсуфъ-бей, Караджа-бей, Балабанъ-Бадера-папа, Якубъ Арнаутъ), но даже самимъ султаномъ. Лишь послѣ смерти

Георгія Кастріоты (1466 г.), туркамъ удалось покорить Албанію. Въ 1461 году Магометъ II отнялъ трапезунтскую имперію у послѣдняго ея властителя Давида Комнена, въ 1472 году онъ разбилъ персидскаго шаха Узунъ-Гассана и отнялъ у персіянъ Каппадокію, въ 1475 году отнялъ у генуэзцевъ Каффу (причемъ



Магометъ II въѣзжаетъ въ Константинополь.

особенно отличился его визиръ Ахмедъ-паша, одинъ изъ величайшихъ полководцевъ Оттоманской Имперіи, своими побѣдами смирившій персидскаго шаха Узунъ-Гассана). Лишь экспедиція греческаго ренегата Мессиха-паши противъ Родоса въ 1480 году была неудачна. Въ 1481 году Магометъ II умеръ, обдумывая завоеваніе Рима, Персіи и Египта, и на престолъ вступилъ сынъ

его *Баязетъ II* (1481—1512), который подкупилъ папу Александра VI (Борджія), велѣвшаго отравить брата султана—принца Джема, бѣжавшаго въ Италію (цырульникъ выбрилъ несчастному турецкому принцу, по повелѣнію св. отца, бороду отравленной бритвой, 1495 г.). Счастливыя войны съ Венгріей, Молдавіей и Персіей мало удовлетворяли янычаръ, возставшихъ противъ султана, отказавшагося отъ престола въ пользу своего сына *Селима I* Грознаго (1512—1520 г.), отравившаго своего старшаго брата Ахмеда. Также и Баязетъ II умеръ отъ яду, поднесеннаго ему его лейбъ-медикомъ—евреемъ. Селимъ I былъ однимъ изъ самыхъ воинственныхъ султановъ; по вступленіи на тронъ онъ велъ двѣ счастливыя войны противъ персіянъ, причемъ нанесъ имъ страшное пораженіе при Чалдыранѣ (1514 г.), покорилъ Сирію (1516 г.) и раздраженный надменнымъ калифомъ Египта, покорилъ и эту страну (1517 г.); при этомъ послѣдній калифъ (Мотаваккель) передалъ Селиму I свою власть, такъ что онъ былъ первымъ оттоманскимъ государемъ, соединившимъ въ своей особѣ власть свѣтскую, какъ падишахъ (императоръ) и духовную, какъ глава всѣхъ мусульманъ на землѣ—калифъ-уль-муменинъ. Въ приготовленіяхъ къ новой войнѣ съ Персіей Селимъ Грозный умеръ и ему наслѣдоваль 26-ти лѣтній сынъ его *Сулейманъ II* (1520—1566 г.), впоследствии названный Великимъ, Великолѣпнымъ, Законодателемъ, Побѣдоноснымъ. Венгерскій король Людовикъ II приказаль отрубить голову турецкому посланнику, требовавшему условенной дани. Возмущенный такимъ вѣроломствомъ Сулейманъ II приказаль открыть военныя дѣйствія и самъ во главѣ большой арміи двинулся на Венгрію, взялъ штурмомъ Бѣлградъ, въ то время какъ Ахмедъ-паша покорилъ Шабацъ и всю Сирмію. Извѣщенный канцлеромъ ордена іоаннитовъ Андреемъ де Мераль о плохомъ состояніи укрѣпленій Родоса, султанъ съ флотомъ и 100-тысячной арміей поспѣшилъ покорить Родосъ и тѣмъ обезопасить турецкую торговлю въ Архипелагѣ. Съ Іюля по Декабрь 1522 года grosмейстеръ ордена Вилье де л'Иль Адамъ и искусный инженеръ Мартиненго защищали съ геройскою храбростію крѣпость противъ турокъ. Наконецъ grosмейстеръ сдалъ островъ султану. Мятежъ янычаръ, недовольныхъ правленіемъ султана, Сулейманъ II усмирилъ строгими мѣрами, причемъ собственно-

ручно убилъ главныхъ зачинщиковъ; затѣмъ оставивъ регентомъ имперіи ученаго шейхъ-уль-ислама Кемали-пашу, Сулейманъ II двинулся на Венгрію въ 1526 г. во главѣ 100,000 человекъ съ 300 орудіями. На главную армію, предводимую султаномъ, въ равнинѣ Могача напала венгерская армія изъ 28,000 человекъ съ 80 орудіями, предводимая Людовикомъ II. Сраженіе окончилось полнымъ пораженіемъ венгерцевъ: ихъ король, 8 епископовъ, 2,000 бароновъ и рыцарей, и 24,000 солдатъ остались на полѣ битвы, а побѣдоносный султанъ вступилъ въ Офенъ и короновалъ венгерскимъ королемъ своего приверженца Іоанна Заполья. Эрцгерцогъ Фердинандъ, пользуясь отсутствіемъ султана, напалъ на Іоанна Заполья и побѣдилъ его, но Сулейманъ II уже спѣшилъ на помощь своему вассалу, а въ Сентябрѣ 1529 г. союзныя силы турокъ и венгерцевъ обложили Вѣну. Лишь недостатокъ провіанта въ лагерѣ султана, заставилъ его снять осаду. Въ Апрѣлѣ 1532 года Сулейманъ II осадилъ во главѣ огромной арміи городокъ Гюнсъ, обороняемый храбрымъ кроатомъ Юришичемъ съ горстью удалцовъ, сдавшимся лишь послѣ геройской защиты. На морѣ турецкіе адмиралы Хаиръ-Эддинъ-паша (греческій ренегатъ съ Лесбоса, прозванный Барбаруссой), Драгутъ-паша и Піалѣ-паша (родомъ кроать) сдѣлались грозой южной Европы; изъ нихъ Хаиръ-Эддинъ-паша во время двухлѣтней морской войны съ Венеціей покорилъ 25 греческихъ острововъ, подвластныхъ республикѣ св. Марка, въ виду крѣпости Прѣвезы разбилъ союзныя флоты Венеціи, папы и Испаніи, въ 1542 году въ союзѣ съ французскимъ флотомъ покорилъ Мессину, а въ 1543 г. Ниццу. Въ 1546 г. этотъ славный морякъ окончилъ свою блестящую карьеру. Подвиги турецкихъ



Сулейманъ II Великій.

моряковъ серьезно встревожили южную Европу и соединенные флоты папы, Испаніи, Сициліи, Генуи, Флоренціи, Неаполя и Мальты, предводимые Андреемъ Доріа, поплыли къ острову Джербѣ, у береговъ Сѣверной Африки, но турецкій флотъ, командуемый пашами Піалé и Драгутомъ нанесъ въ 1560 году имъ полное пораженіе. Также счастливы были войны Сулеймана Великаго съ Персіей, принужденной побѣдами пашей Османа и Ахмеда уступить Турціи Ванъ и Грузію.

Въ 1564 году мальтійскія галеры захватили у острова Занте турецкій корабль, предназначенный для императорскаго гарема, вслѣдствіе чего въ Маѣ 1565 года турецкій флотъ изъ 180 кораблей съ 30-тысячнымъ десантомъ былъ отправленъ для покоренія Мальты. При одномъ изъ штурмовъ на фортъ Санъ-Эльмо палъ храбрый адмиралъ Драгутъ-паша, послѣ чего турки сняли осаду. Въ то же время Сулейманъ Великій съ 200-тысячной арміей вступилъ въ Венгрію, но крѣпость Сигетъ, обороняемая графомъ Н. Прини съ 1,500 солдатами, остановила побѣдоносное шествіе турокъ. Напрасны были старанія великаго визиря Мехмеда-паши Соколовича (боснійскаго ренегата), одного изъ геніальнѣйшихъ государственныхъ мужей Турціи; всѣ приступы были отбиты и огорченный султанъ скончался 25 Августа 1566 года, 71 года отъ рожденія, на 45 году своего блестящаго и славнаго царствованія. Черезъ нѣсколько дней крѣпость была взята на приступъ, а ея защитники пали геройскою смертію.

Сулейманъ Великій былъ не только великій полководецъ, но и искусный политикъ. Изъ изданныхъ имъ законовъ, упомянемъ здѣсь „Сводъ уголовныхъ законовъ“ (канунъ-намé) и „Уложеніе о христіанскихъ подданныхъ“ (канунъ-и-райя). Такъ какъ султанъ самъ писалъ поэмы и элегіи (подъ именемъ „Мухнибби“, т. е. преданно любящаго), то неудивительно, что его царствованіе составляетъ блестящую эпоху процвѣтанія наукъ и искусствъ въ Турціи; изъ ученыхъ особенно выдавались историкъ Абуль-Фазль, политико-экономъ Мустафа-паша, географъ Катиби-Руми, богословъ Кемали-паша, и законовѣды Мехмедъ-Челеби и Абу-Саудъ-эффенди, изъ поэтовъ: Ахмедъ-паша, Кіали, Газали, Джемали, Фекри, Арсланъ-паша, Сади-эффенди, Пири-паша, величайшій лирикъ турокъ Абдуль-Факи, величайшій прозаикъ ихъ Ламія, и наконецъ при

немъ-же жилъ лучший архитекторъ турокъ Синанъ. Къ сожалѣнію въ послѣднее время Сулейманъ Великій подпалъ вліянію своей любимой супруги Роксоланы, неугомонное честолюбіе которой не отступало ни передъ какимъ препятствіемъ.

Сулейману II наследовалъ сынъ его *Селимъ II* (1566 — 1574), преданный вину и женщинамъ. Визирь его отца Мехмедъ-паша Соколовичъ поддерживалъ внѣшній блескъ имперіи, въ то время, какъ Селимъ II проводилъ время въ оргіяхъ со своимъ другомъ, евреемъ Іосифомъ Насси, котораго сдѣлалъ герцогомъ Наксоса. Любя прекрасное кипрское вино, султанъ отправилъ своего адмирала Мустафу-пашу покорить Кипръ въ 1570 году; покореніе Никозіи и Фамагусты турецкій адмиралъ ознаменовалъ постыдною жестокостію. Покореніе османами Кипра вызвало коалицію Испаніи, папы и Венеціи въ 1571 году, соединенные флоты которыхъ, предводимые Дономъ-Хуаномъ Австрійскимъ, истребили турецкій флотъ, начальникъ котораго Али-паша палъ въ бою, въ гавани Лепанто; однако вскорѣ турецкій флотъ подъ начальствомъ итальянскаго ренегата Синана-паши отнимаетъ у испанцевъ Тунисъ (1574 г.). Въ то же время турки покоряютъ Молдавію и Іемень. Султанъ умираетъ внезапно: бывъ выпивши, онъ поскользнулся на мраморномъ полу бани и расшибъ себѣ черепъ. Преемникъ его *Мурадъ III* (1574—1595 г.), въ царствованіе котораго до-блестный Мехмедъ-паша Соколовичъ погибъ подъ кинжаломъ убійцы, обязанъ своими успѣхами въ войнахъ съ Персіей и Австріей своимъ превосходнымъ генераламъ Синану-пашѣ, Осману-пашѣ и Ферхадю-пашѣ.

Преемникомъ Мурада III былъ *Магометъ III* (1595—1603 г.), который принужденъ былъ (довольно счастливо однако для турокъ) вести войну съ Австріей и союзными съ ней Семиградьемъ, Валахіей и Молдавіей. Въ 1603 году султанъ заразился чумой и скончался 39 лѣтъ. 15-лѣтній *Ахмедъ I* (1603—1617 г.) успѣшно ведетъ войну съ Австріей, но походъ противъ персіянъ оканчивается неудачей турокъ. 28 лѣтъ Ахмедъ I умираетъ и ему наследуетъ его братъ *Мустафа I*, свергнутый янычарами послѣ 4-хъ-мѣсячнаго правленія. Мятежники провозгласили падишахомъ его 12-ти лѣтняго племянника *Османа II* (1618—1622 г.), который заключилъ миръ съ Персіей (въ 1618 году) и безуспѣшно

воевалъ съ Австріей и Польшей, вслѣдствіе чего недовольные янычары умертвили 17-ти лѣтняго султана, а на тронъ вторично возвели Мустафу I. Уже въ 1623 году Мустафа I былъ убитъ янычарами, а падишахомъ былъ провозглашенъ его племянникъ *Мурадъ IV* (1623 — 1640 г.), доведшій могущество турокъ до высшаго апогея его славы. Лично предводимая имъ турецкая армія нанесла полное пораженіе персіянамъ при Чалдыранѣ; султанъ покоряетъ отпавшій отъ Турціи Багдадъ (въ 1638 году) и побѣждаетъ поляковъ.

Къ сожалѣнію этотъ славный воинъ употреблялъ слишкомъ много вина и велъ разгульную жизнь, вслѣдствіе чего умеръ 31 года отъ роду. Ему наследовалъ его братъ *Ибрагимъ* (1648—1649 г.), слѣдовавшій своему покойному брату въ образѣ жизни, хотя подобно ему обладалъ недюжиннымъ умомъ и рѣдкими воинскими талантами. Въ его царствованіе казаки овладѣли Азовомъ (1641 г.). Возставшіе янычары низвергли погрязшаго въ развратѣ султана и провозгласили падишахомъ 7-милѣтняго ребенка *Магомета IV* (1649—1687 г.). Бразды правленія находились въ рукахъ великаго визиря Мехмеда-паши Кюприли, родомъ албанца, одного изъ лучшихъ государственныхъ мужей Турціи, а послѣ его смерти въ рукахъ его сына Ахмеда-паши Кюприли, который, хотя и понесъ пораженіе отъ австрійскаго генерала Монтекукули при Сентъ-Потардѣ (1664 г.), но принудилъ Австрію къ почетному для турокъ миру въ Васварѣ. Въ 1669 году Ахмедъ-паша покорилъ Кандію; въ 1672 году турки подъ личнымъ предводительствомъ Магомета IV завоевываютъ Каменецъ-Подольскъ и, хотя король Іоаннъ Собіескій одержалъ побѣду надъ турками при Хотинѣ въ 1673 году, искусной политикѣ Ахмеда-паши удалось въ 1681 году заключить выгодный для Турціи миръ съ Польшей. Въ этомъ-же году Ахмедъ-паша скончался.

Въ 1681 году также послѣдовало первое столкновеніе Турціи съ Москвою, окончившееся миромъ въ Бахчисараѣ. Въ 1683 году великій визирь Кара-Мустафа-паша съ 200-тысячной арміей осадилъ Вѣну, но подоспѣвшія на выручку христіанскія войска, предводимыя польскимъ королемъ Іоанномъ Собіескимъ, нанесли ему полное пораженіе. Имперцы покоряютъ Офенъ, а венеціанцы Аеины и Коринѣ.

Вслѣдствіе этихъ неудачъ, происходитъ бунтъ янычаръ, приче́мъ престоль переходить къ *Сулейману III*, (1687 — 1691 г.), брату Магомета IV. Этотъ султанъ удалился совершенно въ свой гаремъ, а правленіе имперіей вручилъ сыну Ахмеда Кюприли—Мустафѣ-пашѣ, который завоевываетъ обратно Бѣлградъ и вытѣсняетъ австрійцевъ изъ Босніи. Между тѣмъ султанъ умираетъ отъ водяной и ему наслѣдуетъ его братъ *Ахмедъ II* (1691 — 1695 г.), въ правленіе котораго имперскія войска одержали побѣду надъ турками при Сланкемени (1691 г.). Мустафа-паша Кюприли палъ при этомъ смертью храбрыхъ. Ахмедъ II умеръ 51 года отъ роду и преемникъ его *Мустафа II* (1695—1703 г.) отнялъ у Венеціи островъ Хіосъ.

Русскій царь Петръ I осадилъ Азовъ и, послѣ храброй обороны турецкаго гарнизона, покорилъ его. Принцъ Евгений Савойскій нанесъ туркамъ страшное пораженіе при Зентѣ, 1697 г., вслѣдствіе чего султанъ принужденъ заключить миръ съ Австріей, Польшей и Венеціей въ Карловицѣ (1699 г.). Помо́къ доблестной фамилии Кюприли Амуджа-заде—Гуссейнъ-паша старается всѣми силами залечить нанесенныя Турціи въ частыхъ войнахъ раны. Янычары недовольные султаномъ, заставляютъ его отречься отъ престола въ пользу его брата *Ахмеда III* (1703—1730 г.). Новый султанъ принимаетъ въ сѣверной войнѣ сторону шведскаго короля Карла XII; русскій царь Петръ I окруженъ 200-тысячной арміей великаго визиря Мехмеда-Балтаджи-паши на Прутѣ и принужденъ подписать невыгодный для него миръ (1711 г.).

Подстрекаемый французскимъ дворомъ султанъ объявилъ Австріи войну и въ 1716 году зять султана Али-паша съ 150-тысячной арміей вторгнулся въ Венгрію, но при Петервардейнѣ принцъ Евгений Савойскій нанесъ туркамъ полное пораженіе и самъ ихъ главнокомандующій палъ во главѣ своей гвардіи. Новый великій визирь Сулейманъ-паша спѣшилъ съ 200,000 чел. на встрѣчу австрійцамъ, но принцъ Евгений разбилъ и его подъ стѣнами Бѣлграда (1717 г.) и покорилъ крѣпость штурмомъ. Блистательныя побѣды принца Евгения Савойскаго принудили султана заключить миръ съ Австріей въ Пожаревацѣ въ 1718 году. Въ 1730 году Ахмедъ III отказался отъ престола въ пользу

Махмуда I (1730 — 1754 г.), а въ 1736 году онъ скончался, достигнувъ 74 лѣтъ. Управлявшій внѣшними дѣлами имперіи въ началѣ царствованія Махмуда I великій визирь Патрона-Халиль, родомъ албанецъ, замыслилъ низвергнуть султана, но погибъ самъ.

Война съ Австріей и Россіей въ 1734—1739 г., ознаменованная побѣдой русскаго фельдмаршала Миниха надъ турками при Ставучанахъ, окончилась при посредничествѣ Франціи бѣлградскимъ миромъ. Махмуду I наслѣдовалъ жестокой и слабоумный *Османъ III*, правившій всего два года. Въ 1757 году на престолъ вступилъ *Мустафа III* (1757—1773 г.). Изъ за Польши при немъ возникла война съ Россіей въ 1768 году. Русскій генералъ Румянцевъ нанесъ пораженія крымскому хану Селимъ-Гирею на берегахъ Ларги, а туркамъ при Кагуль, и въ томъ же году (1770 г.) русскій флотъ (адмиралы Грейгъ и Спиридовъ) истребилъ турецкій при Чесмѣ. Потрясенный неудачами турецкаго оружія Мустафа III умеръ и падишахомъ сталъ *Абдулъ-Гамидъ I* (1773—1789 г.), поспѣшившій заключить съ Россіей миръ въ русскомъ лагерѣ при деревнѣ Кучукъ-Кайнарджи въ 1774 г., по которому признавалъ независимость татаръ, уступалъ Россіи Керчь и Азовъ, и обязался уплатить 4½ милл. рублей контрибуціи. Крымъ, объявленный независимымъ, не долго пользовался своею самостоятельностью; уговоренный русскими агентами ханъ Шагинъ-Гирей отрекся отъ престола и Крымъ сталъ русскою провинціей (1783 г.). Ожидая войны съ Турціей, русская императрица Екатерина II заключила союзъ съ австрійскимъ императоромъ Іосифомъ II, и сообщая съ нимъ объявила султану войну въ 1787 году. Князь Потемкинъ взялъ крѣпость Очаковъ лишь послѣ геройской обороны турецкаго гарнизона (зимою 1788 г.). Несмотря на побѣды знаменитаго русскаго полководца Суворова надъ турками при Фокшанахъ и Рымникѣ, австрійцы терпѣли пораженія отъ турокъ.

Абдулъ-Гамидъ I скончался среди приготовленій къ войнѣ и ему наслѣдовалъ его племянникъ *Селимъ III* (1789—1807 г.), оказавшійся государемъ высокаго ума и выдающихся талантовъ. Взятіе генераломъ Суворовымъ, послѣ страшнаго кровопролитія, сильной крѣпости Измаила, не остановило побѣдоноснаго шествія турокъ противъ австрійцевъ, принудившаго ихъ заключить выгод-

ный для Турціи миръ въ Систовѣ (1790 г.). Багдадскій папа Сулейманъ, родомъ грузинъ, разбиваетъ высланныя противъ него падишахомъ войска (1790 г.) и до своей смерти остается самостоятельнымъ властителемъ Багдада (1802 г.).

При посредничествѣ Англии и Пруссіи въ Яссахъ русскіе и турецкіе полномочные подписали мирный трактатъ въ 1792 году, по которому турецкой границей дѣлается Днѣстръ. Когда въ Египтѣ высадился генералъ Н. Бонапарте съ 40,000 чел. въ 1798 году, султанъ принужденъ былъ объявить войну Франціи. 35-тысячную египетскую армію, предводимую Мурадъ-беємъ французы разбили на голову при пирамидахъ Гизе и, хотя ихъ флотъ былъ истребленъ адмираломъ Нельсономъ, храбрѣйшимъ изъ англійскихъ моряковъ, при Абукирѣ, вторгнулись въ Палестину, но при Аккѣ потерпѣли жестокое пораженіе отъ турокъ, предводимыхъ храбрымъ старцемъ Ахмедъ-пашею Джеззаромъ, котораго поддерживалъ англійскій флотъ подъ начальствомъ командора сэра Сиднея Смита (1799 г.). Послѣ отъѣзда генерала Бонапарте и умерщвленія генерала Клебера однимъ арабомъ, турки и англичане принудили французскую армію въ Египтѣ къ капитуляціи (1800 г.). Ловкой политикъ французскаго посланника генерала Себастиани удалось, несмотря на то, что союзные флоты Россіи и Турціи еще въ 1800 году воевали противъ французовъ, заручиться дружбой султана. Вслѣдствіе этого султанъ объявилъ въ Декабрѣ 1806 года войну Россіи, и чрезъ то, косвенно и всей европейской коалиціи противъ Франціи. Англійскій адмиралъ Дуквортъ съ 13 судами форсировалъ Дарданеллы и явился передъ Константинополемъ, но не добившись ничего отъ турецкаго правительства, англичане принуждены къ отступленію и въ Дарданеллахъ терпятъ страшное пораженіе отъ турецкихъ береговыхъ укрѣпленій, воздвигнутыхъ французскими инженерами. Между тѣмъ 100-тысячная русская армія вступила въ предѣлы Турціи, но турецкіе полководцы Пегливанъ-паша и Мустафа Байрактаръ своими удачными дѣйствіями остановили наступленіе русскихъ, а храбрый Бошнякъ-ага въ 1810 году отразилъ съ урономъ русскія войска отъ Рушука.

Уже въ 1807 году Селимъ III началъ въ Турціи преобразованія на европейскій образецъ, что вызвало бунтъ янычаръ,

низложившихъ падишаха и возведшихъ на императорскій престолъ его двоюроднаго брата, умнаго и образованнаго *Мустафу IV*, почитателя воинскихъ доблестей Наполеона I (1807 г.). Горячій приверженецъ Селима III и его реформъ, сераскиръ Мустафа Байрактаръ двигается на Константинополь во главѣ 15,000 отборнаго войска, беретъ на приступъ императорскую резиденцію и принуждаетъ Мустафу IV отречься отъ престола. Защитники дворца умерщвляютъ Селима III и на тронъ османовъ вступаетъ 23-хъ-лѣтній *Махмудъ II* Преобразователь (1808—1839 г.). Первымъ дѣйствиємъ новаго султана было смѣщеніе прежняго турецкаго главнокомандующаго 80-тилѣтнаго старца Юсуфа-паши и назначеніе великимъ визиремъ храбраго Ахмеда-паши.

Подкупленный Англіей турецкій уполномоченный, фанаріотскій князь Мурузи, подписалъ 16 Мая 1812 года невыгодный для Порты миръ въ Бухарестѣ, по которому султанъ утратилъ Бессарабію съ крѣпостями Измаиломъ, Бендерами, Хотиномъ и Аккерманомъ, въ продолженіи столѣтія удерживавшими вторженія русскихъ армій, а возставшую Сербію призналъ отдѣльнымъ княжествомъ. Возстаніе вагабитовъ въ Аравіи приняло грозные размѣры и фанатикамъ удалось даже овладѣть священными городами Геджаса и разбить высланныя противъ нихъ египетскія войска, пока пріемный сынъ Мехмеда-Али-паши Египетскаго — Ибрагимъ-паша, одинъ изъ лучшихъ турецкихъ генераловъ новѣйшаго времени, не истребилъ полчищъ вагабитовъ и не сжегъ ихъ столицы Дерайэ (1818 г.). Непокорные вассалы, особенно губернаторъ Янины Али-паша (1803—1822 г.) и Мустафа-паша, правитель Шкодры, возставали противъ благихъ реформъ умнаго и энергичнаго Махмуда II. Также пагубна была греческая революція, поднятая нѣкоторыми безпокойными демагогами въ 1821 году. Между тѣмъ султанъ, несмотря на всѣ препятствія, продолжалъ свои преобразованія и въ 1826 году съ помощью преданнаго ему Гуссейна-паши и своего новаго регулярнаго войска (низама) истребилъ буйныхъ янычаръ. Для усмиренія мятежныхъ грековъ въ Мореѣ высадился Ибрагимъ-паша съ египетскою арміею, но державы, покровительствующія инсургентамъ, Англія, Франція и Россія, выслали свои флоты къ берегамъ Греціи, которые пользуясь превосходствомъ своего вооруженія, истребили турецко-египетскій флотъ на Наваринскомъ рейдѣ, въ Октябрѣ

1827 г. Послѣдствіемъ этого событія была война между Россіей и Турціей въ 1828 — 1829 г. Послѣ храбраго сопротивленія Юсуфъ-паша сдаетъ русскимъ Варну, а генераль Паскевичъ завоевываетъ Карсъ, Ахалцыхъ и Эрзерумъ. Генераль Дибичъ перешель Балканы и занялъ брошенный турками Адрианополь; послѣ чего при посредничествѣ Пруссіи заключенъ миръ между Россіей и Турціей, по которому Турція уплатила Россіи 135 милл. рублей контрибуціи, уступила ей устья Дуная и признала Грецію самостоятельнымъ государствомъ.

Правитель Египта Мехмедъ-Али-паша давно уже съ завистью смотрѣлъ на богатую Сирію. Египетская армія, предводимая Ибрагимомъ-пашей и Сулейманомъ-пашей (французскій ренегатъ де Севъ), вступила въ 1831 году въ Сирію и овладѣла Аккой, послѣ геройской обороны ея черкесомъ Абдаллахомъ-пашей и бывшимъ сардинскимъ офицеромъ Бозіо (1832 г.). Высланныя противъ египтянъ турецкія войска были разбиты Ибрагимомъ-пашей на голову при Хомсѣ, послѣ чего египетская армія вступила въ Малую Азію. Великій визирь Мехмедъ-Решидъ-паша съ 55,000 человекъ и 90 орудіями двинулся на встрѣчу ей и потерпѣлъ полное пораженіе при Коньѣ. Русскій императоръ Николай I, видя силы египтянъ въ 40 миляхъ отъ Босфора, послалъ на помощь султану Махмуду II эскадру адмирала Кумани изъ 10 судовъ съ 13,000 человекъ десанта подъ начальствомъ генерала графа Орлова. Въ императорскомъ дворцѣ Хункляръ-Скелесси былъ заключенъ оборонительный и наступательный договоръ между Турціей и Россіей (1833 г.), а вскорѣ въ Кутахія подписанъ мирный договоръ между султаномъ и Египтомъ, по которому Мехмеду-Али-пашѣ пожалованы, сверхъ Египта, еще Сирія, Палестина, Киликія, Кандія и Геджась. Въ 1835 году турецкая эскадра адмирала Неджиба-паши присоединила Триполи къ Оттоманской Имперіи. Однако Махмудъ II никакъ не могъ простить египетскому пашѣ обиду, нанесенную ему въ 1833 г. въ глазахъ всего міра, и исполненный мщенія послалъ маршала Гафиза-пашу въ Малую Азію для формировація новой арміи противъ Египта.

Въ Маѣ Гафизъ-паша, горѣвшій желаніемъ отомстить неудачи турецкаго оружія, съ 41,000 человекъ и 140 орудіями выступилъ въ походъ и сошелся съ арміей Ибрагима-паши, имѣвшей 40,000

человѣкъ съ 130 орудіями, при Низибѣ (12 Іюня). Чудеса храбрости, свершенныя Гафизомъ-пашей, не могли поправить его стратегическихъ ошибокъ; сраженіе было для турокъ проиграно. Извѣстіе о низибской катастрофѣ не застало султана Махмуда II въ живыхъ: царственный страдалецъ скончался 19 Іюня и на тронъ вступилъ 17-лѣтній юноша *Абдуль-Меджидъ* (1839—1861 г.), оказавшійся добродушнымъ и уступчивымъ. Генераль-адмираль Ахмедъ-Февзи-паша, находившійся съ турецкимъ флотомъ при вступленіи юнаго падишаха на престолъ близъ острова Родоса, поплылъ къ Александріи и сдалъ турецкій флотъ Мехмеду-Али. Положеніе Турціи сдѣлалось критическимъ, но дѣйствія египетскаго паши принудили европейскіе кабинеты послѣдить на помощь падишаху. На лондонской конференціи Англія, Россія, Австрія и Пруссія рѣшили вручить Мехмеду-Али ультиматумъ съ требованіемъ возврата Сиріи и турецкаго флота Портѣ (1840 г.). Получивъ отказъ, союзники послали къ берегамъ Сиріи флотъ изъ 27 англійскихъ судовъ съ 2,000 человекъ десанта (адмираль сэръ Р. Стопфордъ), 5 австрійскихъ (контръ-адмираль баронъ Вандіера) и 4 уцѣлѣвшихъ отъ турецкаго флота судовъ (контръ-адмираль Яверъ-паша, бывшій англійскій капитанъ Следъ) съ корпусомъ турокъ въ 5,400 человекъ подъ начальствомъ маршала Изета-Мехмеда-паши. Подвиги турецкаго полковника Омеръ-бея (кroatскій ренегатъ Латасъ) и англійскаго командора Ч. Непира и бомбардированіе и взятіе союзнымъ флотомъ Саиды, Сура, Бейрута и Акки, принудили армию Ибрагима-паши очистить Сирію; турецкій флотъ былъ выданъ Портѣ и фирманомъ 1841 года Египетъ пожалованъ Мехмеду-Али въ потомственное владѣніе, съ обязательствомъ платить султану ежегодно 2.150,000 рублей, и вслучаѣ войны выставлать 40,000 человекъ вспомогательнаго войска.

Уже въ 1839 году молодой падишахъ обнародовалъ родъ конституціи (хатти-шерифъ) въ Гюльханейскомъ кіоскѣ, составленной умнымъ и высокообразованнымъ министромъ иностранныхъ дѣлъ Решидомъ-пашей. Обнародованіе „Конституціи“ повлекло за собой возстанія въ Босніи, Сиріи, Албаніи и Курдистанѣ, однако мятежи были подавлены турецкими войсками. Въ то же время при дворѣ составилаь сильная реакціонерная партія, во

главѣ которой встали мать султана и ея фаворитъ, гофмаршалъ Риза-папа, но всё ихъ усилія не могли остановить султана на пути, назначенномъ его умнымъ отцомъ. Споръ, возникнувшій между католиками и православными о владѣніи нѣкоторыми изъ св. мѣстъ въ Палестинѣ, причеиъ великій визирь Али-папа и министръ иностранныхъ дѣлъ Фуадъ-эффенди рѣшили споръ въ пользу католиковъ, покровительствуемыхъ Франціей, послужилъ причиной новой войны между Турціей и Россіей. На Дунаѣ счастье улыбнулось въ этотъ разъ туркамъ: главныя силы ихъ подъ начальствомъ маршала Омера-паши отразили при Ольте-ницѣ храбро ведомыя атаки русскаго отряда генерала Даннен-берга (23 Октября), а маршалъ Ахмедъ-папа съ виддинскимъ гарнизономъ нанесъ пораженіе отряду генерала Вельгардта при селеніи Четати (въ Валахіи, 25 Декабря).

18 Ноября вице-адмиралъ Нахимовъ съ черноморскимъ флотомъ атаковалъ турецкую эскадру вице-адмирала Османа-паши на Синопскомъ рейдѣ и истребилъ ее. Въ Азіи генералъ Бруннеръ разбилъ турецкую кавалерію при Апхурѣ; князь Андронниковъ нанесъ пораженіе корпусу дивизионнаго генерала Али-паши при Ахалцыхѣ, а главныя силы турокъ подъ предводительствомъ дивизионнаго генерала Рейсъ-Ахмеда-паши потерпѣли пораженіе отъ князя Бебутова при Башъ-Кадыкъ-Ларѣ (19 Ноября). Неудачи турецкаго оружія въ Арменіи вызвали вмѣшательство императора Наполеона III и Англіи, заключившихъ въ Мартѣ 1854 г. союзъ съ султаномъ. Русская армія подъ начальствомъ славнаго фельд-маршала князя Паскевича-Варшавскаго безуспѣшно осаждала крѣпость Силистрію, обороняемую храбрымъ Муссой-пашей и искуснымъ инженернымъ офицеромъ Ф. Грахомъ-эффенди, пруссакомъ по происхожденію. Австрія приняла также враждебное положеніе противъ Россіи, вслѣдствіе чего императоръ Николай I велѣлъ русской арміи очистить дунайскія княжества. Въ Апрѣлѣ англо-французскій флотъ бомбардировалъ Одессу. Въ Іюлѣ князь Бебутовъ разбилъ главную армію Порты въ Азіи, командуемую маршаломъ Зарифомъ-Мустафой-пашей, при Курюкъ-Дерѣ. 1 Сентября 1855 года союзный флотъ изъ 172 французскихъ, 150 англійскихъ и 9 турецкихъ судовъ появился въ виду Крыма, а 2 Сентября союзники высадили 28,000 французовъ (маршалъ

Леруа де Сентъ-Арно), 27,000 англичанъ (генераль Ф. С. Рагланъ) и 7,000 турокъ (маршаль Османъ-паша). Русская армія, предводимая княземъ Меншиковымъ, потерпѣла поражение отъ союзниковъ при рѣкѣ Альмѣ, послѣ чего началась непримѣрная въ новѣйшей исторіи 11-мѣсячная осада Севастополя. Сраженія при Инкерманскихъ высотахъ и при Черной рѣкѣ окончились неудачею для русскаго оружія, а штурмъ французами Малахова кургана (27 Августа) заставилъ храбрый гарнизонъ оставить обогранныя его кровью развалины Севастополя.

Между тѣмъ въ Азіи союзный флотъ въ Сентябрѣ высадилъ на кавказскій берегъ 30-тысячную турецкую армію маршала Омера-паши, но эта диверсія не облегчила положенія обложеннаго русскою арміею генерала Н. Н. Муравьева Карса, сдавшагося въ Ноябрь на капитуляцію. 30-Марта 1856 г. союзныя державы, къ которымъ присоединилась еще Сардинія, заключили съ Россіей миръ въ Парижѣ, по которому Россія утратила устья Дуная и обязалась признать Черное море нейтральнымъ. Въ 1860 году въ Сиріи друзья, подкрѣпленные мусульманскою чернью, произвели страшное избиеніе маронитовъ, и лишь бѣжавшихъ въ Дамаскъ христіанъ защитилъ жившій въ изгнаніи въ этомъ городѣ алжирскій герой Абдель-Кадеръ, который съ горстью алжирцевъ разогналъ толпы убійцъ. Для водворенія порядка въ Яфѣ высадился корпусъ французовъ, а въ Бейрутѣ бросили якорь флоты Англии и Италіи. Военный судъ подъ предсѣдательствомъ Фуада-паши приговорилъ дамаскаго генераль-губернатора Ахмеда-пашу къ разстрѣлянью, а вождей друзей къ заточенію въ болгарскихъ крѣпостяхъ. Во время этихъ тревоженій въ Оттоманской Имперіи скончался 38-лѣтній Абдуль-Меджидъ (1861 г.).

Его братъ *Абдуль-Азисъ* (1861—1876 г.) умный, энергичный и подававшій большія надежды государь, вступилъ на тронъ падишаховъ. Ему обязана Турція созданіемъ броненоснаго флота изъ 20 судовъ, преобразованиемъ арміи, проведеніемъ шоссе, телеграфовъ и желѣзныхъ дорогъ, учрежденіемъ оттоманскаго ученаго общества, и новымъ административнымъ раздѣленіемъ имперіи. Однако чрезмѣрная расточительность новаго султана увеличила государственныя долги на 1 миллиардъ рублей и тѣмъ отчасти разрушила возлагаемыя на него его подданными надежды. Возста-

ніе бѣлградской черни, съ оружіемъ въ рукахъ толпами устремившейся къ занятой императорскими войсками крѣпости, вынудило губернатора Ашира-пашу бомбардировать Бѣлградъ (1862 г.). Вмѣшательство европейскихъ державъ повлекло за собой очище-



Абдель-Кадеръ.

ніе Сербіи турецкими войсками. Въ томъ-же году славный маршалъ Омеръ-паша потушилъ возстаніе въ Герцеговинѣ и покорилъ Черногорію, князю которой предписалъ миръ на самыхъ невыгодныхъ для него условіяхъ.

Въ маѣ 1866 года султанъ даровалъ Измаилу-пашѣ титулъ египетскаго хедива (государя). Возстаніе на Критѣ въ 1867 году было подавлено, благодаря блестящей храбрости маршала Омера-

паши и основанному султаномъ броненосному флоту, предводи-
мому отважнымъ англичаниномъ Гобартомъ-папеш. Султанъ, въ
сопровожденіи наслѣднаго принца Мурада-эффенди и министра
Фуада-паши, отправился на всемірную выставку въ Парижъ и
былъ повсюду встрѣченъ съ большою пышностью.

Въ 1871 году скончались оба государственныхъ мужа Турціи—
Мехмедъ-Эминъ-Али-паша и Фуадъ-паша, а также высокообразо-
ванный Кибрисли-Мехмедъ-паша, прозванный въ Болгаріи „отцемъ
Кибрисли“. Въ томъ-же году турки покорили Іемень, а въ 1872
году они завоевали у вагабитовъ Эль-Хассу.

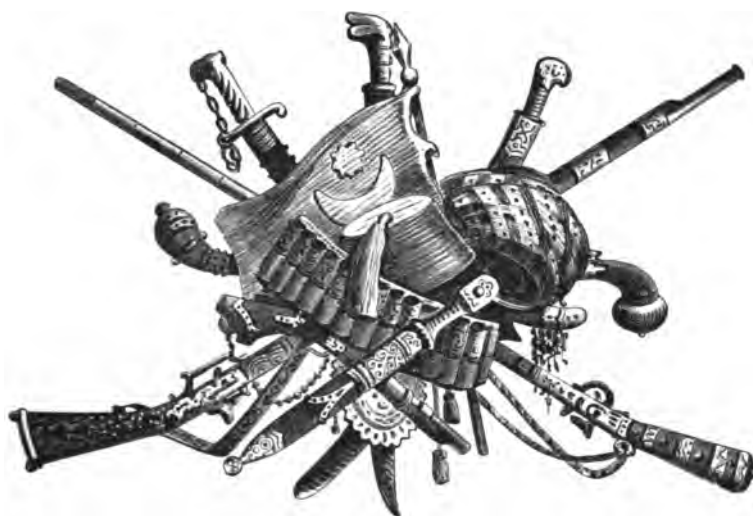
Султанъ, постоянно занятый мыслію о возведеніи на тронъ
своего старшаго сына принца Юссуфъ-Иззедина-паши и объ
устраненіи законнаго наслѣдника престола Мурада-эффенди, думая
найти себѣ сильную поддержку въ прямомъ солдатѣ, сдѣлалъ
великимъ визиремъ реорганизатора своей арміи Гуссейна-Авни-
пашу.

Въ 1875 году вспыхнуло возстаніе въ Герцеговинѣ; генераль-
губернаторъ Босніи Ахмедъ-Мухтаръ-паша старался усмирить его
мирными мѣрами, но напрасно. Въ Константинополь образуется
заговоръ, во главѣ котораго находятся Гуссейнъ-Авни-паша,
извѣстный своимъ умомъ и обширными познаніями Митхадъ-паша,
бывшій генераль-губернаторъ Болгаріи (Дунайскаго вилайета),
фельдцейхмейстеръ Махмудъ-паша и камергеръ Омеръ-паша; во
главѣ нѣсколькихъ тысячъ солдатъ они окружаютъ дворецъ и
принуждаютъ султана Абдуль-Азиса отречься отъ престола (17/29
Мая 1876 г.), а на императорскій престолъ вступаетъ его пле-
мянникъ *Мурадъ V*. Низложенный султанъ Абдуль-Азисъ умерщ-
вленъ своими слугами, но бывшій его адъютантъ, гвардейскій
капитанъ Гассанъ-бей мститъ несчастью своего императора убій-
ствомъ нѣсколькихъ министровъ, въ томъ числѣ Гуссейна-Авни-
паши. Черногорія и Сербія объявляютъ Турціи войну, съ цѣлью
способствовать бунту въ Босніи и Герцеговинѣ.

Хотя сербская армія считала въ своихъ рядахъ 154,000 чел.
при 204 орудіяхъ подъ общимъ начальствомъ генерала Черняева,
она не могла оказать серьезнаго сопротивленія 83-тысячной турец-
кой арміи, предводимой старымъ маршаломъ Абдуль-Керимомъ-
папеш. Главныя силы турокъ разбили сербовъ въ ожесточенныхъ

битвахъ вокругъ Алексинаца, въ то время какъ Османъ-паша нанесъ поражение сербскому отряду полковника М. Лѣшанина при Зайчарѣ.

1 Сентября 1876 года предавшійся излишествамъ султанъ Мурадъ V былъ, по предложенію шейхъ-уль-ислама Гассана-Хайруллы-эффенди, лишенъ престола, а его братъ *Абдуль-Гамидъ II* (родившійся 16 Шабана 1258 г. или 9/21 Сентября 1842 г.) провозглашенъ падишахомъ. Ультиматумъ, врученный новому султану русскимъ посломъ генераломъ Игнатьевымъ, съ требованіемъ остановить побѣдоносный маршъ турецкихъ войскъ къ столицѣ Сербіи, послужилъ причиной къ возгорѣвшейся въ 1877—1878 г. войнѣ между Россіей и Турціей.



Турецкое оружіе.



Мысь Матапанъ.

Королевство Эллиновъ или Греція.



В своихъ нынѣшнихъ границахъ Греція занимаетъ 1,176 кв. миль*). Только на сѣверѣ эллинское королевство имѣетъ континентальную границу съ Оттоманскою Имперіей. Граница между обоими государствами идетъ къ югу отъ Олимпа по высотамъ отроговъ Пинда до долины рѣки Арты, лѣвый берегъ которой подвластенъ грекамъ.

Греція отличается чрезвычайною развѣтвленностью своихъ береговъ, безчисленными бухтами и заливами, и многочисленными островами Эгейскаго моря, берега котораго въ древности и въ Европѣ и въ Малой Азіи были населены греками (оттого эллины называли это море: ἡ καθ'ἑμᾶς θάλασσα). Восточный берегъ Греціи тянется въ прямомъ юговосточномъ направленіи вплоть до южной оконечности Эвбеи, представляя гористый валь, лишенный гаваней.

*) 64,689 кв. еилом., на 1 кв. еил. живетъ 30 жителей.

Только заливъ Воло (Пагасейскій), отдѣленный отъ Эгейскаго моря полуостровомъ Магnezіей и Ламійскій или Малійскій заливъ разнообразятъ этотъ берегъ, доставляя убѣжище для судовъ.

Эвбея отдѣлена отъ Эллады узкимъ Эврипійскимъ проливомъ, черезъ который въ самомъ узкомъ мѣстѣ (не болѣе 100 м. ширины) переброшенъ мостъ. Южная точка Аттики — мысъ Колоннесъ, древній Суніумъ, нѣкогда былъ украшенъ уже издали виднымъ мореплавателю храмомъ Паллады. Между Аттикой и Мореей разстилается Эгинскій, древній Сароническій заливъ, въ которомъ при о. Саламинѣ (теперь Кулури) въ 480 г. до Р. Хр. греки истребили флотъ персовъ. Соединенный съ Элладой Коринескимъ перешейкомъ (на которомъ по проекту генерала Тюрра прорытъ каналъ въ $6\frac{1}{2}$ километр. длины), полуостровъ Морея или Пелопоннесъ развѣтвленъ въ свою очередь на четыре полуострова: между Эгинскимъ и Навплійскимъ заливами (прежнимъ Арголическимъ), онъ выдѣляетъ полуостровъ Арголиду со своими (изрѣзанными бухтами) берегами. Между Арголическимъ заливомъ и заливомъ Маратонизи (древнимъ Лаконійскимъ) лежитъ полуостровъ Лаконія, оканчивающійся опаснымъ для мореплавателей мысомъ Малея (теперь Малия); между Лаконійскимъ и Коринескимъ или Мессенскимъ заливомъ выдвигается въ море гористый полуостровъ Тайгета съ мысомъ Тенаромъ, $36^{\circ}24'$ с. ш. нынѣшнимъ Матапаномъ (т. е. $\mu\acute{\epsilon}\tau\omega\pi\omicron\nu$ = лобъ). Мессенскій полуостровъ, оканчивающійся мысомъ Галло (древній Акритасъ), омывается волнами Мессенскаго и Кипариссійскаго или Аркадскаго заливовъ. Черезъ Патрасскій заливъ и узкій проливъ (отъ турецкихъ фортовъ Ріонъ и Антиріонъ, получившій прежде названіе „Малыхъ Дарданеллъ“) мы вступаемъ въ Коринескій заливъ. На сѣверо-западѣ глубоко вдается въ берегъ Артскій, древній Амбракійскій заливъ.

Въ настоящее время Греція далеко не представляетъ той прекрасной картины, какъ въ древности. Теперь страна Эллиновъ только скелетъ того, чѣмъ она была нѣкогда. Большею частью обнаженные, лишенные растительности горы, съ которыхъ вытекаютъ жалкія рѣченки, во время лѣтнихъ жаровъ совершенно высыхающія, а въ дождливое время несущіяся бѣшенными водо-

падами со страшною разрушительною силою; болотистыя равнины и каменистыя пустыни, съ которыхъ дожди, послѣ истребленія человѣкомъ лѣсовъ смыли лежавшій здѣсь слой плодородной земли,—вотъ печальная картина, встрѣчаемая путешественникомъ въ Греціи на каждомъ шагу. Сѣверная часть государства—Тессалія наполнена на западѣ горами *Пинда*, обнаженные вершины которыхъ возносятся надъ прелестными долинами и склонами, поросшими буками, каштанами, грецкими орѣхами, яблонями, грушевыми, сливовыми и вишневыми деревьями, а еще глубже даже фиговыми, миндальными, померанцевыми, лимонными и тутовыми деревьями. Въ горномъ узлѣ Велухи или Бутсикаки (древній *Τυμφρηστός*) Пиндъ достигаетъ высоты въ 2,325 м. Съ юга Тессалія отдѣлена отъ Эллады цѣпью горъ *Отрисъ* ("Οθρυς) съ вершиною *Иерако Вуно* (1,728 метровъ).

Между Пиндомъ и Отрисомъ расположена Тессалійская равнина, орошаемая вытекающей изъ Мецовонскаго горнаго узла Саламвріей (древнимъ Пенеемъ, *Πηνειός*); Пеней принимаетъ нѣсколько притоковъ, изъ которыхъ главный Энипей (по турецки Кучукъ Чанарли), впадающій въ Пеней справа. Между Олимпомъ и *Оссой* (теперь Киссово), достигающей 1,953 м. высоты, Пеней передъ впаденіемъ въ море течетъ въ знаменитой въ древности Темпейской долинкѣ. Продолженіемъ береговой горной системы Тессаліи являются Мавро Вуно и Плессиди (т. е. хребетъ, древній *Πελοπόννησος*), достигающій 1618 м. высоты и своими отрогами наполняющій полуостровъ Магнезію. На сѣверо-западъ отъ него лежитъ озеро Карла (древнее *Βοιβηΐς*), составляющее остатокъ залива, нѣкогда скрывавшаго подъ своими водами Тессалійскую низменность.

Средняя часть Греціи—Эллада или Румелія—покрыта горами, составляющими продолженіе цѣпей Пинда. Въ Акарнаніи и Этоліи горы сохранили еще покрывавшіе ихъ лѣса. Главная рѣка этихъ провинцій—Аспропотамо (древній *Ἀχελῷος*), течетъ въ каменистомъ ложѣ, затрудняющемъ судоходство своими стремнинами, а при устьѣ образуетъ болотистую низменность, среди которой возвышаются нѣсколько скалъ—это древніе Эніадскіе острова. Наносы Ахелоя присоединили ихъ къ твердой землѣ. Съ Ахелоемъ соединены также болотистыя озера Агриніонъ,



ПАРНАСЪ И ДЕЛИСЪ.

(древнее Τριχωνίς) и Ангелокастронъ (древняя Ἰθρα). Между Отрисомъ и горною цѣпью *Эты* (теперь Оксія), которая хотя и невысока (едва 2,150 м.), но своими крутыми скалами и обрывами, не разъ останавливала враговъ, находится равнина Сперхіуса, наполняющаго своими наносами Ламійскій заливъ. Между наносами Сперхіуса, составлявшими въ древности еще часть залива, и скалистыми склонами Эты, находится Термопильскій проходъ, прославленный геройскою смертію Леонида, съ горстью грековъ павшаго при оборонѣ его противъ несмѣтныхъ полчищъ персовъ въ 480 г. до Р. Хр. На водораздѣлѣ Эты съ горной массой *Вардусіи* (древній Κόραξ), почти всегда снѣжная вершина которой имѣетъ болѣе 2,500 м. высоты, образуется быстрая рѣка Фидарисъ или Эвеносъ (Εὐηνός), а снѣга Эты питаютъ Морнопотамо (въ древности Δαφνός), впадающій въ Лепантскій проливъ (Малыя Дарданеллы). Продолженіемъ Эты по берегу Коринескаго залива служитъ *Парнасъ* (теперь Ліакюра) 2,459 метровъ, гдѣ, согласно мифологіи, жили предки всѣхъ эллиновъ — Девкаліонъ и Пирра, и у подножія котораго въ прелестной долинѣ лежали Дельфы, гдѣ Пифія, жрица Аполлона, предсказывала древнимъ будущее, сидя на треножникѣ надъ таинственной пещерой, извергавшей дыханіе божества въ видѣ паровъ. Къ юго-востоку возвышается группа горъ Палео-Вуно, 1,750 м. высоты, это *Геликонъ* (Ἑλικών) древнихъ, мѣстопробываніе Аполлона и девяти музъ, гдѣ изъ подъ копыта Пегаса вытекалъ источникъ Гипокрены. Мраморный кряжъ *Киверона* (Элатейскихъ горъ), считался у древнихъ мѣсторожденіемъ Бахуса. Онъ не выше 1,400 метровъ. Къ востоку отъ этихъ горъ находится бассейнъ Мавропотамо или Кефиса, вливающагося въ озеро Тополіасъ или Копаисъ, для осушенія котораго лѣтомъ 1886 года прорытъ искусственный истокъ въ Эврипійскій проливъ. Въ озеро Копаисъ течетъ также незначительный ручей Ливадійскій, получающій свое начало изъ знаменитыхъ въ древности источниковъ „Памяти“ (Μνημοσύνη) и „Забвенія“ (Λήθη). Въ Атикѣ лежатъ незначительныя по своей высотѣ (отъ 1,400 до 1,000 м.), но знаменитыя по связаннымъ съ ихъ именемъ воспоминаніямъ горныя массы: *Парнасъ* (теперь Озея), отдѣленный Декелейскимъ проходомъ (изъ за обладанія которымъ въ 413 г. до Р. Хр. возгорѣлась

война между Аѣинами и Спартой) отъ *Пентеликона* (нынѣшняго Мендели); изъ его мрамора были выстроены храмы и дворцы древнихъ Аѣинъ; въ немъ же въ новѣйшее время открыта извѣстная Пикермійская пещера съ костями допотопныхъ животныхъ. У сѣверной подошвы Пентеликона разстилается Мараѣонская равнина, на которой аѣиняне, предводимые Мильтіадомъ, одержали знаменитую побѣду надъ персами за 490 лѣтъ до Р. Хр.

Покрытый уже въ древности только ароматическими травами, служившими пищей для пчелъ, доставлявшихъ знаменитый въ цѣлой Греціи медъ—*Гиметъ* (*Ἰμῆτος*), теперь Трело Вуно, воспѣтъ поэтами эллиновъ. Низкія горы *Лавріона* (едва 360 м.) богаты серебромъ, а прорѣзанныя ущельями горы *Гераня* (нынѣшня Макриплаги 1,370 м.), вслѣдствіе своей недоступности составляли главный оплотъ Пелопоннеса отъ сѣверныхъ враговъ.

Средину Мореи занимаетъ горная площадь Аркадіи, окруженная на востокѣ и сѣверѣ высокими горными кряжами: *Зиріей* или *Киллене* (2,374 м.), *Ароаніей* (теперь Хельмось, 2,355 м.), съ сѣвернаго склона которой вытекаетъ Стиксъ, падающій водопадомъ въ наводящее на путника ужасъ ущелье (въ 300 м. глубиною!) *Эриманномъ* (теперь Олонось, 2,118 м. высоты) и *Артемизіей* (теперь Малеве), все имена, связанныя для насъ съ представленіями изъ греческой мифологіи. Артемизія тянется къ югу (въ Лаконіи) подъ названіемъ кряжа св. Петра (*ἅγιος Πέτρος*)—это *Парнонъ* древнихъ—около 2,000 м. высотой; у подошвы его разстилается долина Ири или Василопотаме, древняго Еврота (*Εὐρώτας*), на западѣ которую стѣсняетъ горный кряжъ *Тайгета*, нынѣ называемый Пентедактилосъ (т. е. пять пальцевъ), вслѣдствіе пяти главныхъ вершинъ, изъ которыхъ самая высокая въ 2,470 метровъ высокою или горы св. Или. Вершины Тайгета въ теченіи 9 мѣсяцевъ бывають покрыты снѣгомъ, въ то время, какъ на склонахъ его еще уцѣлѣли отъ вандализма грековъ лѣса каштановъ, дубовъ, кипарисовъ и орѣховыхъ деревьевъ. Самая южная оконечность Тайгета составляетъ знаменитый округъ Майну, гдѣ обитають потомки древнихъ спартанцевъ—майноты. При оттоманскомъ владычествѣ они управлялись выборнымъ изъ своей среды старшиною или беемъ, а когда греческое правительство стало уничтожать ихъ разбойничьи замки, вспыхнуло возстаніе въ 1834

году. Равнина Мессеніи, отличающаяся своимъ плодородіемъ, орошается наиболѣе водообильною рѣкою Мореи — Памизомъ, нынѣ называемымъ Пирнакою.

Западной границей горной площади Аркадіи служатъ горныя массы *Меналессъ* (между 1,850 и 1,980 м. высоты), южное продолженіе которыхъ составляютъ горы Мессеніи, между которыми возвышается знаменитая вершина *Итома* (Ἰθώμη), теперь носящая названіе Вуркано. Какъ извѣстно, въ древности на этой горѣ стояла крѣпость, которую со славой защищали мессенскій герой Аристодемъ противъ спартанцевъ въ VIII вѣкѣ до Р. Хр.

Изъ рѣкъ западной Мореи заслуживаютъ упоминанія лишь Алфей (Ἀλφεῖος), при своемъ соединеніи съ Руфіей (древній Ладонъ), получающій названіе этой рѣки и мелководный Пеней или Гастуни.

Особеннаго вниманія заслуживаютъ въ Греціи окруженные горами котловины съ отверстиями, періодически подверженными осушенію и наполненію водою. Куда вода исчезаетъ, трудно рѣшить; предполагаютъ, что ею питаются береговья рѣчки—это такъ называемыя „проглоченныя землей рѣчки“ (*καταπιβόμενοι ποταμοί*). Мѣсто, гдѣ вода исчезаетъ, новогреки зовутъ „катавотрой“ (*καταβώθρα*), а гдѣ она вновь появляется на свѣтъ Божій: „кефаларіей“ (*κεφαλαρίον*).

Хотя Греція богата ископаемыми сокровищами и въ древности обладала золотыми и серебряными рудниками, въ настоящее время горное дѣло въ ней въ упадкѣ, а тѣ немногія мѣстности, гдѣ какъ въ Лавріонѣ разрабатываютъ немного серебра, на о. Серифосѣ желѣзо, на Эвбеѣ бурый уголь, или ломаютъ мраморъ (въ Пентеликонѣ, на Паросѣ) и сиполинъ (на Эвбеѣ), находятся въ рукахъ иностранцевъ. Натурально, что Греція, какъ страна вулканическая богата сѣрными ключами, а изъ грота Сузаки течетъ настоящій ручей угольной кислоты.

Греческое земледѣліе находится въ плачевномъ состояніи и хлѣба даже не хватаетъ для населенія, вслѣдствіе чего греки принуждены ввозить его изъ другихъ странъ. Изъ хлѣбныхъ растений въ Греціи разводятъ преимущественно пшеницу, ячмень и маисъ. Довольно распространено огородничество, доставляющее огурцы, тыквы, лукъ и стручковые растенія. Число табачныхъ

плантацій съ каждымъ годомъ увеличивается, также разрастается культура оливокъ (въ 1860 г. въ Греціи было $7\frac{1}{2}$ милл. оливоковыхъ деревь, а въ 1870 г. число ихъ превышало 14 милліоновъ). Хлопокъ, занесенный въ Грецію во время междуусобной войны въ Сѣверо-Американскихъ Штатахъ, низкаго качества. Винодѣліе очень развито въ Греціи и, хотя знаменитой мальвазіи уже не выдѣлываютъ болѣе, но иные сорта, каковы санторинское, тиносское, наксосское, пользуются даже за границей вполне заслуженною славой. Одна изъ важнѣйшихъ отраслей земледѣлія — разведеніе коринки и нѣжныхъ плодовъ (винныхъ ягодъ, лимоновъ, помаранцевъ и апельсиновъ). Шелководству способствуетъ масса тутовыхъ деревь. На Ионическихъ островахъ растетъ кактусъ опунція, на которомъ живетъ кошениль. Опытъ разведенія на этихъ островахъ индиго и сахарнаго тростника удался какъ нельзя лучше. Марена растетъ въ иныхъ мѣстностяхъ Ионическихъ острововъ дико, а одинъ изъ нихъ — Кефалонія славится своими дынями, которыхъ можно сохранять по 6—7 мѣсяцевъ. Макъ разводятъ въ Греціи для производства опиума. О варварскомъ истребленіи греками лѣсовъ было уже выше упомянуто, вслѣдствіе чего единственнымъ продуктомъ уцѣлѣвшихъ еще лѣсовъ являются красивые желуди дуба валоня (*quercus aegilops*), составляющіе предметъ вывоза. Вепри, представлявшіе, судя по древнимъ изображеніямъ, особенную породу, и львы, о которыхъ писалъ даже Аристотель, теперь уже болѣе не существуютъ въ Греціи; изъ дикихъ животныхъ въ ней уцѣлѣли лишь волки, лисицы, дикія кошки, серны, шакалы и кабаны. Въ Моревѣ большее обиліе черепахъ, на которыхъ греки смотрятъ съ отвращеніемъ и неупотребляютъ ихъ оттого въ пищу. На островѣ Антимилосѣ встрѣчается еще почти исчезнувшій въ Европѣ каменный баранъ (*sariga caucasica*). Зайцы и кролики, о которыхъ не упоминаетъ ни одинъ изъ писателей древнихъ эллиновъ, особенно расплодился на нѣкоторыхъ изъ Кикладскихъ острововъ, гдѣ также встрѣчается большая ящерица, называемая островитянами крокодиломъ. Изъ домашнихъ животныхъ въ Греціи болѣе всего разводятъ овецъ ($2\frac{1}{2}$ милл. штукъ) и козъ (болѣе 2 милл. штукъ), которыя круглый годъ пасутся подъ открытымъ небомъ. Рогатый скотъ держатъ больше для перевозки тяжестей и земледѣльческихъ работъ.



ВОДОПАДЪ СТИЕСЪ ВЪ ГОРАХЪ АХЕНЪ (ХЕЛМОСЪ).

Небольшими, но чрезвычайно выносливыми лошадьми богата преимущественно Фессалия. Для перевозки товаровъ по плохимъ дорогамъ внутри страны употребляютъ муловъ и ословъ. Свиньями изобилуетъ Аркадія. Въ каждой греческой деревнѣ можно встрѣтить большихъ свирѣпыхъ собакъ. Пчеловодство, рыболовство и ловля пѣвковъ, а также добываніе морской соли находятся въ Греціи въ цвѣтущемъ состояніи; ловлей губки занимается не менѣе 720 барокъ.

Греція пользуется прекраснымъ климатомъ, который, однако, вслѣдствіе вандализма грековъ нашихъ дней, истребившихъ лѣса и допустившихъ многія прибрежныя мѣстности превратиться въ нездоровыя болота, значительно измѣнился къ худшему, но все еще надъ страной эллиновъ разстилается тоже безоблачное голубое небо, а ясность воздуха даетъ возможность путнику съ какой нибудь выдающейся точки, напримѣръ съ вершины Парнаса окинуть взоромъ громадное пространство; передъ его очарованными глазами разстилается вся Греція отъ Олимпа до Матапана съ ея берегами, заливами и горами! Греція находится подъ вліяніемъ сѣверныхъ вѣтровъ—этезій (έτησίαι) древнихъ—дующихъ обыкновенно лѣтомъ. Въ Аѣинахъ термометръ лѣтомъ рѣдко поднимается выше 32° Ц. днемъ и 22° ночью, но за то въ Январѣ еще показываетъ 8°. Средняя годовая температура въ теченіе 10 лѣтъ въ Корфу равнялась 17,9° Ц., а въ Патрасѣ (за 4½ года) 18°.

Климатъ Аттики отличается своею сухостью (въ Аѣинахъ ежегодно падаетъ только 412 миллиметровъ атмосферическихъ осадковъ), что чрезвычайно благопріятствуетъ сохраненію скульптурныхъ произведеній изъ мрамора, тогда какъ въ болѣе влажной Олимпіи для защиты статуй отъ сырости, ихъ поливали масломъ. Уже въ Патрасѣ ежегодно падаетъ 722 миллиметра осадковъ, а въ Корфу даже 1,279. Ознакомившись со страной, бросимъ взглядъ теперь на народъ. Въ Греціи теперь 2.200,000 обитателей, изъ которыхъ большинство эллиновъ или ново-грековъ; исключеніе составляютъ около 280,000 албанскихъ тосковъ, 80—100,000 цинцаровъ или куцовлаховъ, 24,000 мусульманъ разныхъ народностей въ Фессалии (число которыхъ, вслѣдствіе выселенія въ Турцію, быстро убываетъ), около 6,000 евреевъ и 32,000 чужеземцевъ (преимущественно итальянцевъ, англичанъ и французовъ).

Что нынѣшніе эллины — продуктъ смѣшенія древнихъ грековъ со славянскимъ, албанскимъ, итальянскимъ и другими этническими элементами — это фактъ неопровержимый, такъ какъ извѣстно, что авары болѣе двухъ столѣтій владѣли Пелопоннесомъ, послѣ нихъ Грецію наводнили славяне, и наконецъ во время венеціанскаго владычества, родина эллиновъ, едва не была покорена албанцами. Ново-греки имѣютъ очень мало общаго съ побѣдителями при Мараонѣ и даже въ войнѣ за освобожденіе главными дѣятелями были албанцы, какъ на сушѣ, такъ и на морѣ — прямое доказательство, что древніе эллины погибли вмѣстѣ съ ихъ классическою родиной. Нужно при этомъ замѣтить, что греческое населеніе отнюдь не представляетъ собою чего-нибудь однороднаго, типическаго; напротивъ жители Элады, Пелопоннеса и острововъ совсѣмъ не походятъ другъ на друга. Первые производятъ самое неблагоприятное впечатлѣніе. Имъ совершенно незнакомо то жизнерадостное чувство, которое такъ присуще было древнимъ эллинамъ; жители Элады суровы, несообщительны и негостепріимны, они гораздо ограниченнѣе другихъ грековъ въ духовномъ отношеніи, а въ матерьяльномъ гораздо менѣе требовательны. Храбрости у нихъ нельзя отнять, но храбрость эта скорѣе расчетливая, не сопряженная съ энтузіазмомъ; въ критическихъ обстоятельствахъ они способны разсуждать, а въ торговлѣ никогда не пойдутъ на рискъ и не сдѣлаютъ опрометчивости. Пелопоннесецъ во многомъ представляетъ прямую противоположность. Онъ вмѣстѣ съ греческимъ островитяниномъ — представитель торговаго элемента страны; лучшимъ представителемъ жителей Мореи является отважный, свободолюбивый майнотъ.

Болѣе всѣхъ другихъ грековъ сохранилъ въ себѣ типъ древнихъ греческій островитянинъ, обладающій живымъ, страстнымъ темпераментомъ; онъ гордъ и необычайно чутокъ ко всему прекрасному. Общая черта всѣхъ ново-грековъ — патріархальная простота нравовъ. Рядомъ съ прекрасными качествами: трезвостью, умѣренностью, энергіей и жаждой познаній, украшающихъ эллина нашихъ дней, въ немъ уживаются и другія, слишкомъ несимпатичныя черты; всѣмъ извѣстно его пустое тщеславіе, вѣроломство, ненасытное корыстолюбіе, чванство, мстительность и религіозный фанатизмъ, выказавшійся столь рѣзко еще въ 1891 году гоненіями

на евреевъ (на Ионическихъ островахъ). Эллины принадлежать къ народамъ, у которыхъ, при всѣхъ похвальныхъ стремленіяхъ, отсутствуетъ нравственный двигатель, нѣтъ чисто индивидуальныхъ способностей, могущихъ ручаться за блестящую будущность ихъ государства. Ново-греки по большей части отличаются высо-



Аркадецъ, майноть, сузіотъ (албанецъ).

кимъ ростомъ, сильно развитыми мускулами и благородными чертами лица съ огненными, черными глазами и черными волосами.

Красивыхъ женщинъ въ Греціи рѣдко можно встрѣтить; вслѣдствіе ранняго замужества гречанки уже въ 20 лѣтъ дѣлаются старухами. Греческій „національный“ нарядъ заимствованъ у албанцевъ. Его составляютъ цвѣтная, открытая спереди и по краямъ вышитая жилетка, и также вышитая короткая куртка, поверхъ

которой надѣвается пестрая накидка съ длинными разръзными рукавами; вокругъ талии обвязанъ пестрый узорчатый поясъ, за который постоянно заткнутъ цѣлый арсеналь оружія, какъ холоднаго, такъ и огнестрѣльнаго. Отъ пояса до колѣнъ ниспадаетъ бѣлая фустанелла (нерѣдко изъ 35 аршинъ!); у греческихъ островитянъ фустанеллу дѣлаютъ изъ синей матеріи. Гамаши изъ пестрой ткани съ вышивками (иногда бѣлые чулки) и штіблеты или сафьяновые башмаки на ногахъ, и красная феска съ огромною синей кистью на головѣ довершаютъ этотъ костюмъ. Въ ненастьѣ накидывается еще плащъ изъ козьей шкуры или изъ толстаго коричневаго сукна.

Женскій нарядъ въ разныхъ частяхъ Греціи различенъ, но обыкновенно носятъ длинное шерстяное платье, подвязанное у талии широкою пестрой шалью, поверхъ котораго надѣваютъ шерстяную кофту. Вокругъ головы повязанъ бѣлый или черный платокъ, изъ подъ котораго нерѣдко выглядываетъ кокетливая, украшенная монетами феска.

Гречанки любятъ бѣлиться и румяниться, и навѣшиваютъ на себя множество браслетовъ (*manili*), ожерельевъ (*ormathia*) и колець. Поразительна умѣренность грековъ въ пищѣ и питьѣ: обѣдомъ одного англійскаго рабочаго въ Греціи насытилосъ-бы легко семейство изъ 6 лицъ. Горсть оливокъ или миниатюрная порція соленой рыбы составляютъ обыкновенную пищу грековъ; мясо является у нихъ лишь на Пасху. Жилище греческаго селянина въ Акарнаніи представляетъ жалкую лачугу, въ которую приходится входить согнувшись; почернѣвшій отъ огня очагъ, нѣсколько глиняныхъ и деревянныхъ сосудовъ, и тростниковая мата составляютъ все убранство этого убогаго жилища. У майнотовъ дома имѣютъ видъ средневѣковаго замка; это четырехъ-угольныя каменные зданія въ два этажа, съ амбразурами вмѣсто оконъ. Въ Аттикѣ, Беотіи и Фессаліи до сихъ поръ сохранился обычай женщинамъ отводить отдѣльныя комнаты — женскую половину (*γυναικεῖον*) въ отличіе отъ мужской половины (*ἀνδρεῖον*), на которой находится также и пріемный салонъ.

Господствующая въ королевствѣ эллиновъ религія — православная; ея ученію слѣдуютъ, кромѣ грековъ, еще цинцары и живущіе въ Греціи албанцы. Во главѣ греческой церкви стоитъ

св. синодъ подѣ предсѣдательствомъ аѳинскаго митрополита; вообще небольшое эллинское государство чрезвычайно обильно высшимъ православнымъ духовенствомъ: здѣсь ни болѣе, ни менѣе какъ 6 митрополитовъ, 14 архіепископовъ и 20 архіереевъ. Въ Греціи существуетъ 145 мужскихъ и 110 женскихъ монастырей.




Аргивянка, мегарянка и коринѳянка.

Изъ 15,000 послѣдователей иныхъ христіанскихъ религій, на островахъ и въ приморскихъ городахъ преобладаютъ католики, у которыхъ въ Греціи 3 архіепископа и 4 епископа; католическихъ монастырей 9.

При стремленіи грековъ къ образованію нѣтъ ничего удивительнаго, что небольшое государство имѣетъ 2 университета (въ

Аѳинахъ съ 2,500 студентовъ, и въ Корфу), политехническое училище и духовную академію въ Аѳинахъ, 5 духовныхъ семинарій, 4 учительскихъ семинаріи, 18 гимназій, 5 училищъ мореплаванія, училище искусствъ, земледѣльческое училище, болѣе 300 элинскихъ (реальныхъ) училищъ и 1800 элементарныхъ школъ со 100,000 учащихся. Библіотека при аѳинскомъ университетѣ имѣетъ 150,000 томовъ; тамъ же находятся естественно-историческій музей, астрономическая обсерваторія (директоромъ которой до новѣйшаго времени былъ столь многосторонне образованный ученый Ю. Шмидтъ), музей древностей (для археологическихъ изысканій, при всей нищетѣ, греческое правительство ассигновало 150,000 драхмъ т. е. франковъ) и ботанической садъ. Уже въ семидесятыхъ годахъ въ Греціи выходило 23 политическія газеты, изъ которыхъ болѣе половины (15) въ Аѳинахъ; теперь въ Греціи печатается еще болѣе газетъ и рѣдкое мѣстечко не имѣетъ своей газеты. Изъ иностранныхъ научныхъ учрежденій, устроенныхъ для изученія древностей, замѣчательны нѣмецкій археологическій институтъ (*das deutsche archeologische Institut*) и французское археологическое училище (*l'école française d'Athènes*). Народное просвѣщеніе составляетъ вообще одну изъ немногихъ свѣтлыхъ сторонъ нынѣшней Греціи.

Ремесла и промышленность находятся въ Греціи еще въ началѣ своего развитія и ограничиваются судостроеніемъ, фабрикаціей шелковыхъ тканей, полосатаго ситца (*alagias*), полотняныхъ полотенецъ (*flokotis*), выдѣлкой кожи и сафьяна, приготовленіемъ пористыхъ сосудовъ для охлажденія воды и золотыхъ и серебряныхъ ювелирныхъ издѣлій. Элины созданы для торговли, которой благопріятствуетъ огромное число гаваней. Не считая каботажныхъ судовъ, число которыхъ легіонъ, греческій торговый флотъ состоитъ изъ 4,359 парусныхъ судовъ въ 222,232 тонны и 82 пароходовъ въ 39,774 тонны, съ 21,590 матросами. Морскихъ судовъ вошло въ 1888 г. 6,878, а вышло 5,871. Чтобы понять огромность каботажнаго судоходства грековъ, стоитъ лишь указать, что ежегодно гавани элинскаго королевства посѣщаются не менѣе какъ 96,000 каботажныхъ судовъ. Вывозъ изъ Греціи достигаетъ 102.652,000 драхмъ и состоитъ изъ коринки, нѣжныхъ плодовъ, вина, табаку, шкуръ, растительнаго масла,



▲ ОДЕССА.

желудей и сыраго хлопка. Ввозъ, преимущественно изъ Англіи, Россіи, Австріи и Турціи, далеко превосходитъ вывозъ и достигаетъ 131.850,000 драхмъ. Главныя статьи его: хлѣбъ, колоніальныя товары, строевой лѣсъ, стекло, машины, ткани, бумага, лекарственныя травы и соленая рыба. Главнымъ препятствіемъ для развитія торговли внутри страны надо считать отсутствіе дорогъ, причемъ путникъ долженъ по здѣшнимъ тропинкамъ пробираться верхомъ на лошади, а товары навьючить на ослевъ и муловъ. Неудобства сообщеній мало по малу устраняются и теперь Греція обладаетъ небольшою сѣтью желѣзныхъ дорогъ въ 708 километровъ длины. Главныя линіи: Аѳины—Лавріонъ—Кефисія въ 74 кил., Аѳины—Коринѣъ—Патрасъ: 221 кил., Коринѣъ—Навплия: 165 кил., Воло—Ларисса: 74 килом. Длина телеграфныхъ линій: 6,603 километра.

Греція государство конституціонное; конституція (*σύνταγμα*), вырванная штыками инсургентовъ изъ рукъ слабаго короля Оттона I въ 1844 г., измѣнена нѣсколько въ 1864 году. Законодательная власть находится въ рукахъ парламента, состоящаго изъ 150 депутатовъ. Часто перемѣняемыя министерства (приблизительно по одному на 2 мѣсяца)! отвѣтственны передъ представителями націи. Въ Греціи теперь 7 министровъ: иностранныхъ дѣлъ, военный, юстиціи, внутреннихъ дѣлъ, народнаго просвѣщенія, финансовъ и морской. Единственный существующій въ Греціи орденъ Спасителя основанъ королемъ Оттономъ I, но по обычаю грековъ не только его статуты, но даже орденскіе знаки подверглись измѣненію въ 1863 году.

Греческій флагъ состоитъ изъ 5 голубыхъ и 4 бѣлыхъ полосъ, горизонтально расположенныхъ, съ греческимъ гербомъ въ верхней части флага.

Уже при самомъ началѣ своей политической самостоятельности нынѣшняя Греція сдѣлалась государственнымъ банкротомъ и совершенно справедливы слова остроумнаго француза Э. Абу: „La Grèce est le seul exemple connu d'un pays vivant en pleine banqueroute depuis le jour de sa naissance. Si la France et l'Angleterre se trouvaient seulement une année dans cette situation, on verrait des catastrophes terribles . . . Tous les budgets, depuis le premier jusqu'au dernier, sont en déficit“. И дѣйстви-

тельно, несмотря на фантастическій бюджетъ, представленный парламенту, по которому доходы государства простираются до 95.306,000 драхмъ, а расходы до 92.677,000 драхмъ, официальной тайной остается, что уже въ Мартѣ 1886 года дефицитъ достигалъ 93 милл. драхмъ, къ чему надо было присоединить еще 27 милл. драхмъ въ 1891 году. Проценты за государственный долгъ, достигающій громадной цифры 635 милл. драхмъ, Греція уже давно не уплачиваетъ, предоставляя это покровительствующимъ державамъ. При общей нищетѣ налоги разоряютъ народъ и нерѣдко несчастные, разоренные сборщиками податей, убѣгаютъ изъ своей деревни и складываютъ на краю большой дороги кучу камней (*ἀνάθεμα*), которая навсегда остается свидѣтелемъ совершенной надъ ними несправедливости. Каждый крестьянинъ, проходя мимо этого памятника нѣмага проклятiя, набожно кладетъ на кучу свой камешекъ; общая мать земля должна отомстить за обиженныхъ! Лучшимъ доказательствомъ недовѣрія не только иностранцевъ, но и самихъ грековъ, служить то обстоятельство, что главные греческіе негодiанты избѣгаютъ своего отечества; ихъ можно встрѣтить въ Австріи, Россіи, Турціи и Египтѣ, но отнюдь не въ Греціи. Находящаяся въ самомъ печальномъ состоянiи и притомъ чрезвычайно дорого стоющая армія, очень велика для такого маленькаго государства; она состоитъ изъ 30 батальоновъ пѣхоты, 8 батальоновъ эвзоновъ (стрѣлковъ), 12 эскадроновъ гусаръ, 20 баттарей артилеріи и 2 батальоновъ саперъ, итого 120 орудій и 23,600 чел. (въ томъ числѣ цѣлое войско изъ 70 генераловъ и 1,700 офицеровъ). Единственно приносящая государству пользу вооруженная сила—это организованная итальянскимъ генераломъ Моранди (однимъ изъ филь-эллиновъ, котораго, какъ и слѣдовало отъ грековъ ожидать, въ знакъ благодарности, выгнали изъ Аѳинъ и оставили умереть въ нищетѣ!) жандармерія, число которой достигаетъ теперь 110 офицеровъ и 3,630 нижнихъ чиновъ, и которая постоянно ведетъ неумолимую войну съ шайками клефтовъ (разбойниковъ). Военное училище эвельпидовъ имѣетъ 57 воспитателей и 597 учениковъ.

Военный флотъ эллиновъ находится въ нѣсколько лучшемъ состоянiи, нежели армія; онъ состоитъ изъ 6 броненосцевъ, 1 фрегата, 2 крейсеровъ, 4 корветовъ, 6 канонерокъ, 1 королевской

яхты, 18 малыхъ судовъ и нѣсколькихъ миноносокъ. Вооружены эти суда 200 орудіями, а ихъ экипажъ состоитъ изъ 240 офицеровъ и 2,380 нижнихъ чиновъ. Морское училище посѣщаютъ 74 кадета.

Эллинское королевство административно раздѣлено на 16 номархій (провинцій), тѣ въ свою очередь на 70 епархій (уѣздовъ). Такъ какъ номархіи, за исключеніемъ Фессалии, сохранили древнія названія, то мы будемъ держаться ихъ при топографіи государства.

Въ недавно (въ 1881 году) приобрѣтенной отъ Турціи Фессалии, раздѣленной на 3 номархіи: Лариссу, Триккалу и Арту, главный городъ *Ларисса* расположенный на песчаной равнинѣ при Саламврїи, значительный торговый городъ, съ выселеніемъ трудолюбивыхъ мусульманскихъ жителей утратившій свою промышленность (прежде онъ славился своими шелковыми и бумажными тканями, и красной турецкою краской). Изъ 30,000 жителей при новомъ владычествѣ элиновъ въ Лариссѣ осталось не болѣе 13,000 душъ. Къ сѣверо-западу отъ Лариссы лежитъ оживленный городокъ *Турнаросъ* или *Турнаво* съ 4,500 жителей, славящійся своими полушелковыми тканями (burges).

На склонахъ Оссы среди виноградниковъ приютился цвѣтущій фабричный городокъ *Амбелакія*, 2,500 жителей, промышленящихъ выдѣлкой бумажной ткани и окраской ея въ красный турецкій цвѣтъ. При глубоко врѣзающемся въ страну Пагасейскомъ заливѣ находится главная гавань Фессалии—*Воло* съ 5,000 жителей, изъ которой вывозятъ табакъ, шерсть, оливковое масло, хлопокъ и шелкъ.

Къ востоку отъ нынѣшняго Воло стоялъ въ древности Iolcus (Ἰωλκός), изъ котораго отплыли Аргонавты. Изъ Воло дорога ведетъ въ *Фарсалъ*, *Фарсалоъ*, съ 5,000 жителей. Судя по своимъ остаткамъ древности (особенно царской гробницѣ) Фарсалъ городъ очень древній; стоящій на холмѣ въ 100 м. высотой средне вѣковой замокъ съ крѣпкими стѣнами и башнями, служилъ для турокъ государственной тюрьмой. Вблизи отъ Фарсала за 48 лѣтъ до Р. Хр. Ю. Цезарь во главѣ 22,000 чел. нанесъ полное пораженіе войску оптиматовъ въ 54,000 чел., предводимому Помпеемъ. Къ востоку отъ этого мѣста раскинулись холмы фантастической

формы, названные древними Киноскефалами (*Κυνοσκεφαλαί*, т. е. собачьими головами); при нихъ римскіе легіоны проконсула Кв. Фламинина нанесли пораженіе считавшейся дотолѣ непобѣди-мою македонской фалангѣ въ 197 году до Р. Хр. На одномъ изъ небольшихъ притоковъ Саламврии (Астопото) и на склонѣ хол-мовъ, составляющихъ сѣверную границу Фессалии находится *Трик-кала*, древняя *Τρίκκη*, теперь съ 5,600, при оттоманскомъ влады-чествѣ съ 10,000 жителей, служащая складочнымъ мѣстомъ для сыраго хлопка, добываемаго съ окрестныхъ полей.

Въ горахъ Пинда расположены православные, такъ называе-мые *Метеорскіе* монастыри, къ которымъ поднимаются въ коро-бахъ или бадьяхъ, посредствомъ ворота (въ 4½ минуты 100 мет-ровъ). Теперь изъ 24 уцѣлѣло лишь 6 обитателей съ 70 мона-хами. Самый богатый и обширный монастырь Метеора. Вблизи отъ Амбракійскаго залива при р. Артѣ въ живописной, но лихо-радочной мѣстности стоитъ *Арта*, древняя Амбракія, съ 4,500 жителей (при оттоманскомъ владычествѣ въ Артѣ было 8,000 жителей). Торговля въ гавани весьма оживленная, а цитадель, выстроенная деспотомъ Никифоромъ въ 1375 году, теперь хорошо вооружена эллинами. При вѣздѣ въ Артскій заливъ, противъ турецкой гавани Превезы, лежитъ сильный греческій фортъ *Актіонъ* (*Ἀχτίον*) и береговая баттарей, которые находятся уже въ Акарнаніи, составляющей сѣверо-западную часть Эллады или Румелии; это гористая, дикая страна, болѣе удобная для ското-водства, чѣмъ для земледѣлія.

На мѣстѣ древняго Амфилохскаго Аргоса (*Ἄργος Ἀμφιλοχικόν*) теперь влачить свое существованіе жалкій рыбачій городишко *Каравасарасъ* съ 1,535 жителями. Ахелой отдѣляетъ отъ Акарна-ніи—Этолію, въ которой главный городъ *Мисолунги*, собственно Месолонгіонъ, укрѣпленный коммерческій портъ съ 6,324 жите-лями, прославленъ геройскою обороной его греками въ теченіе трехъ осадъ (въ 1822 г., 1823 г. и 1826 г.). Здѣсь хранится сердце лорда Байрона, умершаго въ Мисолунгахъ во время осады ихъ турками. На сѣверо-западѣ укрѣпленный городъ *Это-ликонъ* или *Анатoliko*, 3,000 жителей, составляющій ключъ Мисо-лунговъ, оттого легко объяснить усилія турокъ овладѣть имъ въ Октябрѣ и Ноябрьѣ 1823 года. *Эпакто* или *Навпактосъ*, по

итальянски Лепанто, небольшая гавань съ выстроенной венеціанцами крѣпостью и около 1,000 жителей, вблизи отъ которой соединенные флоты папы, Испаніи и Венеціи (Донъ Хуанъ Австрійскій) истребили турецкій флотъ (Али-паша) въ 1571 году. О Малыхъ Дарданеллахъ говорено выше.


Сосѣдняя провинція Фтіотида и Фокида, лежащая между Отрисомъ и Коринескимъ заливомъ, заключаетъ въ себѣ также Локриду и Дориду. На полуостровѣ, выдающемся въ Коринескій заливъ раскинулись *Галаксийди*, 4,127 жителей, съ гаванью и верфями, значительный торговый городъ, вновь выстроенный послѣ разрушенія его въ войну за освобожденіе въ 1821 году. На мѣстѣ древней столицы Локриды—Амфиссы, у подножія Парнаса лежитъ албанскій городъ *Салона*, 4,500 жителей. Близъ Малійскаго залива лежитъ уже извѣстный по войнѣ съ Антипатромъ (323 г. до Р. Хр.) городъ *Ламія*, теперь Цитуніонъ, въ которомъ бывають большія ярмарки табаку и оливковаго масла. Въ Ламіи 5,500 жителей. Въ Беотіи находятся славныя своимъ прошедшимъ *Ѡивы*, *Ѡѣβαи*, возникшія вокругъ замка Кадмеи, отъ котораго въ настоящее время ничего не осталось; теперь Ѡивы небольшой, чистенькій городокъ съ едва 3,500 жителей. Къ западу отъ озера Копайсъ лежитъ небольшой промышленный городокъ *Ливадія*, *Λεβαδεία*, около 4,000 жителей. Въ сосѣдней скалѣ гротъ, извѣстный въ древности оракуломъ Трофонія. Къ сѣверу отъ Ливадіи около харчевни *Катрены* замѣтны слѣды акрополя, театра и аквадукта Херонеи, а огромный, высѣченный изъ камня левъ указываетъ мѣсто погребенія грековъ, сражавшихся за свободу отчизны противъ македонскаго царя Филиппа II въ 338 г. до Р. Хр. Къ востоку отсюда селеніе *Скрипу*, 600 жителей, на берегу озера Копайса, гдѣ въ древности находился богатый городъ Орхомень (*Ὀρχομενός*), о которомъ теперь еще свидѣлствуютъ развалины могучихъ стѣнъ и квадратное зданіе, именуемое „сокровищницей Миніевъ“.

Столица государства *Ѡеины*, *Ἀθῆναι*, находится въ Атикѣ. Древнія Ѡеины расположены были вокругъ акрополя Кекропіи, въ которомъ находился также величественный храмъ Парѣнонъ, посвященный дѣвственной Ѡеинѣ, выстроенный при Периклѣ за 437 лѣтъ до Р. Хр. и разрушенный ядрами венеціанскаго адми-

рала Морозини, флотъ котораго въ 1687 г. въ теченіе 3 дней бомбардировалъ Аѣины; изъ другихъ древностей акрополя еще уцѣлѣли развалины театра Діонисія, вмѣщавшаго 30,000 зрителей; одеона Ирода Аттика или Региллы, устроеннаго для 6,000 чловѣкъ, балюстрада іоническаго храма Побѣды (*Nίκη ἄλτερος*), Пропилеи, построенныя Миезикломъ въ 436—431 году до Р. Хр.; Пинакотека, въ которой однако рисунки не сохранились; теперь здѣсь устроенъ музей древностей; въ общемъ внутренность акрополя представляетъ въ наше время хаотическую кучу развалинъ, изъ которой наибольшую часть цѣнныхъ античныхъ вещей утащили англичане, что привело лорда Байрона въ такое негодованіе, что онъ начерталъ на одной изъ колоннъ: „*Quod non fecerunt Goti, id fecerunt Scoti*“. По сосѣдству съ акрополемъ 16 высѣченныхъ въ скалѣ ступеней приводятъ къ четырехугольной площадкѣ съ каменными сидѣньями—это мѣсто собраній ареопага, гдѣ св. апостоль Павелъ произнесъ свою проповѣдь о неизвѣстномъ Богѣ. Выстроенный въ 470 году до Р. Хр. храмъ Тезея (*Θησεῖον*) представляетъ собой наилучше сохранившійся остатокъ древности, даже замѣтны слѣды позолоты и красокъ на скульптурныхъ украшеніяхъ его.

Рынокъ (*ἀγορά*), служившій мѣстомъ народныхъ собраній, лежитъ къ востоку отъ храма Тезея; вблизи отъ него стоятъ роскошныя ворота храма, выстроеннаго Ю. Цезаремъ и Августомъ въ честь Аѣины (*Ἀθήνη ἀρχηγέτις*). Башня вѣтровъ, выстроенная сирійцемъ Андроникомъ Киррестомъ за 100 лѣтъ до Р. Хр. и служившая въ то же время указателемъ времени для аѣинянъ, очень хорошо сохранилась, зато отъ 2 храмовъ и библиотеки императора Адріана (*στοὰ Ἀδριανοῦ*) уцѣлѣло лишь 7 коринѣскихъ колоннъ изъ сиполина. Отъ храма Олимпійскаго Зевса (*Ἰολυμπεῖον*), начатаго при Пизистратѣ, около 530 года до Р. Хр., и оконченнаго лишь при Адрианѣ черезъ 650 лѣтъ, бывшаго вторымъ по величинѣ храмомъ древняго міра уцѣлѣло только 13 колоннъ (изъ 120, нѣкогда украшавшихъ его!). Ознакомившись поверхностно съ остатками древности, свидѣтелями могущества и славы античныхъ Аѣинъ, перейдемъ къ нынѣшнему городу, въ которомъ теперь болѣе 100,000 жителей*), (включая сюда и гарнизонъ въ 6,137

*) 107,846 душъ.




СОВРЕМЕННАЯ АГАНИ (СЪ ЗАПАДА).

человѣкъ). По сосѣдству съ акрополемъ находится албанскій кварталъ, вокругъ котораго раскинулся остальной городъ; лежащій въ сѣверовосточной части новый городъ (Νεάπολις) совершенно не напоминаетъ восточнаго города; здѣсь сгруппированы лучшія зданія столицы: монетный дворъ, университетъ, политехническое училище, парламентъ, королевская академія наукъ, астрономическая обсерваторія, французская школа, и безобразный, лишенный всякаго архитектурнаго достоинства королевскій дворецъ изъ мрамора — громадное зданіе, представляющее что-то среднее между казармой и фабрикой и притомъ стоившее не менѣе 10 милл. франковъ. Въ срединѣ города возвышается мраморный кафедральный соборъ, выстроенный въ VI вѣкѣ въ византійскомъ стилѣ; изъ другихъ храмовъ достойны упоминанія православныя церкви св. Θεοδора, св. Ирины и русская, римско-католическая и англиканская церкви. Дорога изъ Аѣинъ къ деревнѣ *Πατισσίου* служитъ любимымъ мѣстомъ прогулокъ для аѣинянъ. Древнія гавани Аѣинъ-Фалеронъ (Φάληρον) и Мунихія (Μουνηχία), въ настоящее время оставлены и ихъ мѣсто заступилъ быстро разрастающійся *Πυρρεί*, *Πετραειός*, съ 34,569 жителей, соединенный съ Аѣинами желѣзной дорогой. Описывая Аѣины нельзя умолчать о стремленіи нынѣшнихъ грековъ во всемъ подражать древнимъ эллинамъ; не рѣдко подобное слѣпое подражаніе дѣлается карикатурнымъ, чему примѣромъ служатъ современныя „*Олимпійскія игры*“ (τὰ Ὀλύμπια), установленныя въ правленіе короля Оттона I, причемъ первая олимпиада началась въ 1860 году. Слѣдуя примѣру древнихъ, современные эллины празднуютъ свои „*Олимпійскія игры*“ каждые четыре года, но такъ какъ онѣ въ наши дни не заключаютъ ничего специально-греческаго, а скорѣе представляютъ какую-то художественно-промышленную выставку съ народными развлечениями самаго незатѣпливаго рода, то естественно ничего не имѣютъ общаго съ древними играми, установленными Ифитомъ около 776 года до Р. Хр.

Изъ Аѣинъ желѣзная дорога ведетъ къ недавно возникшему городу *Λαυρίον* или *Ἐργαστερί*, въ которомъ, благодаря труду и капиталамъ иностранцевъ, процвѣтаетъ одна изъ наибольшихъ свинцеплавиленъ въ мірѣ, доставляющая ежегодно 10 — 12,000 тоннъ свинцу и немного серебра. Вокругъ завода

образовался вскорѣ оживленный промышленный городъ съ гаванью, насчитывающій теперъ 6,500 жителей. На мѣстѣ древняго Элевзиса (Ἐλευσίς), гдѣ находился храмъ Деметры, прославленный празднуемыми тутъ мистеріями, стоитъ жалкая деревушка *Левзина*. Амѳитеатрально выстроенный на холмѣ городокъ *Мегара*, родина Евклида, въ древности былъ столицей богатаго торговаго государства — Мегариды; теперъ въ Мегарѣ не болѣе 5,500 жителей, снабжающихъ сосѣднюю столицу овощами и превосходными винными ягодами. Въ Сароническомъ заливѣ лежатъ острова: *Саламинъ* или *Кулури* (1½ кв. мили) съ городкомъ того-же имени, 3,000 жителей. Родина Солона и Еврипида, и *Эгина* (1½ кв. мили), нѣкогда густо населенный и могущественный своимъ флотомъ, имѣвшимъ 80 триеръ; о временахъ его славы свидѣлствуютъ до сихъ поръ 22 дорическія колонны, уцѣлѣвшія отъ знаменитаго храма Аѳины. Городокъ *Эгина*, насчитывающій всего 2,000 жителей, обладаетъ хорошей гаванью.

На Коринескомъ перешейкѣ и при обоихъ, раздѣленныхъ имъ заливахъ разстилается Коринѳія, получившая свое названіе отъ главнаго своего города *Коринѳа* (Κόρινθος), знаменитаго въ древности своей торговлей и мореплаваніемъ; послѣ разрушенія города Мумміемъ въ 149 г. до Р. Хр. Коринѳъ былъ возстановленъ Ю. Цезаремъ, но въ новѣйшее время вслѣдствіе частыхъ землетрясеній греческое правительство перенесло городъ на мѣсто Лехея (Λέχαιον), бывшей гавани при Коринескомъ заливѣ, въ то время, какъ при Сароническомъ древнему Коринѳу гаванью служили Кенхрей (теперъ деревня *Кенхрисъ*) и Схень, Σχοινοῦς, (теперъ *Каламаки*, служащая станціей для пароходовъ). Отъ древняго Акрокоринѳа — цитадели города — нѣтъ и слѣдовъ, за исключеніемъ знаменитаго ключа Пирены (Περίρηνη); 7 дорическихъ колоннъ указываютъ мѣсто древняго храма Посейдона. Современный Коринѳъ — небольшой приморскій городъ съ 2,000 жителей. Онъ лежитъ уже въ Пелопоннесѣ или Морѣѣ. При Сароническомъ заливѣ лежитъ небольшая гавань *Неа Эпидавро*, съ 1,500 жителей, на мѣстѣ древняго Эпидавра (ἡ ἱερά Ἐπίδαυρος), славившагося нѣкогда святилищемъ Эскулапа или Асклепія (Ἀσκληπιός) съ посвященными ему змѣями. Въ Эпидаврѣ находится наиболѣе сохранившійся древній театръ, вмѣщавшій на своихъ 54 бѣло-



ПЯРЕЙ.

мраморныхъ ступеняхъ до 12,000 зрителей. При Таврійскомъ ручьѣ лежатъ развалины Трезены (Τροίζην), къ округу которой въ древности принадлежалъ островъ *Поросъ* (Калаурія древнихъ), на которомъ находился знаменитый храмъ Посейдона; развалины его еще до сихъ поръ украшаютъ средину острова. Албанскій городъ *Поросъ* съ 5,500 жителей, составляетъ главный военный портъ Греціи и стоянку ея военнаго флота, съ морскимъ арсеналомъ. Въ безводной Арголидѣ главный городъ *Аргосъ* съ прямыми



Современныя олимпійскія игры.

широкими улицами и домами, скрытыми въ садахъ. Грозный средневѣковой замокъ на горѣ Ларисъ, у подножія которой еще сохранились слѣды циклопической стѣны, господствуетъ надъ городомъ. Въ нынѣшнемъ Аргосѣ не болѣе 10,000 жителей. Къ югу отъ него лежитъ заражающее воздухъ своими ядовитыми испареніями *Лернейское* болото, въ которомъ Геркулесъ убилъ чудовище — гидру, у которой вмѣсто отрубленной головы выросла новая. Къ сѣверу отъ Аргоса лежатъ развалины *Микены* (Μυκῆναι), бывшаго центра гомеровской Греціи; циклопическія

стѣны и ворота города, его царскія гробницы — все представляетъ самыя древнія формы зодчества; замѣчательнѣйшее сооруженіе, сохранившееся до нашихъ дней — гробницы Агамемнона или сокровищница Атрея (*Ἐπταυρός Ἀτρέως*), представляющая сложенное изъ каменныхъ глыбъ куполовидное зданіе въ 13 м. высоты; входъ въ нее былъ богато украшенъ металлическими листами. Раскопки въ 1875 году доставили изъ здѣшнихъ гробницъ массу цѣнныхъ золотыхъ украшеній, отличающихся поразительнымъ сходствомъ съ произведеніями ассирійскаго искусства. На сѣверѣ отъ Микенъ слѣды стадія и 3 колонны отъ храма Зевса указываютъ на мѣсто древней *Неми*. По близости пещера, въ которой, согласно легендѣ, обиталъ ужасный левъ, погибшій подъ палицей Геркулеса. Къ востоку отъ Аргоса близъ королевскаго земледѣльческаго училища виднѣются циклопическія стѣны и ворота, сложенные изъ огромныхъ каменныхъ глыбъ — развалины разореннаго аргиянами въ 466 году до Р. Хр. *Тиринса* (*Τίρυνς*), сохраняющіяся въ томъ-же видѣ вотъ уже болѣе 3,000 лѣтъ.

На берегу Арголическаго залива лежитъ единственная значительная крѣпость эллинскаго королевства — *Навлиа*, *Ναύπλιον*, по итальянски Наполи ди Романья, бывшая при возрожденіи Греціи (1829 — 1834 г.) столицей государства. Непреступный фортъ Паламиди (почти неиспорченное древне-греческое названіе *Παλαμίδης*), при взятіи котораго османы лишились около 15,000 чело-вѣкъ, господствуетъ на своей скалѣ въ 216 м. высоты надъ городомъ и портомъ. Въ новомъ предмѣстьѣ Проніи находится монументъ павшимъ въ Греціи баварскимъ солдатамъ. Жителей въ Навплии 4,600 душъ. Небольшой скалистый и бесплодный островокъ *Гидра*, всего въ 0,8 кв. мили съ 12,000 албанскихъ жителей, предки которыхъ отличились своимъ геройскимъ мужествомъ въ войнѣ за независимость. Въ 1821 г. на Гидрѣ было около 50,000 обитателей, вооружившихъ противъ османовъ болѣе 100 судовъ съ 2,000 пушекъ. Укрѣпленный городъ *Гидра* съ 6,500 жителей, коммерческій портъ, занимающійся сверхъ того судостроеніемъ и фабрикаціей бумажной и шелковой ткани.

Представляющей скалистую массу, лишенную растительности, островокъ *Специя* (0,3 кв. мили и около 10,000 жителей), со

времени самостоятельности Греціи пришелъ въ упадокъ, а его городъ опустѣлъ и едва насчитываетъ въ настоящее время 6,500 жителей. Сѣверную часть Мореи занимаетъ Ахея, гдѣ на берегу Коринескаго залива лежитъ гавань *Эгіонъ* или *Востница* съ 4,000 жителей, а на берегу Патрасскаго залива раскинулся *Патрасъ*, древняя *Патраи*, выстроенный амфитеатромъ и распланированный, точно онъ имѣетъ не 26,000 жителей, а равняется Смирнѣ или Триесту. Уже въ древности и при римскомъ владычествѣ (подъ именемъ *Colonia Aroë Patrensis*) Патрасъ игралъ, благодаря своей



Сокровищница Атрея въ Микенахъ.

защищенной выступомъ берега гавани и счастливому своему мѣстоположенію при входѣ въ плодородныя долины, видную роль въ торговлѣ востока; теперь это второй коммерческій портъ Греціи, а по вывозу коринки—первый въ мірѣ. Внутри Ахеи находится наибольшій монастырь Мореи—*Мегастимонъ* (т. е. большая пещера, *μέγα σπήλαιον*), выстроенный въ пещерѣ, образовавшейся въ высокой (въ 100 м.) скалѣ, и имѣющій не менѣе 200 монаховъ. Большую часть западнаго берега Пелопоннеса въ древности занимала Элида. Близъ устья Алфея среди лимонныхъ и оливковыхъ рощъ, и тутовыхъ плантацій пріютился торгующій виномъ (албанскій) городъ *Пиргосъ* съ 9,000 жителей.

Къ юговостоку въ долину Алфея находилась священная роща *Олимпія*, обнесенная стѣной и вмѣщавшая въ себѣ знаменитый храмъ Зевса со статуей его изъ золота и слоновой кости — произведеніемъ великаго ваятеля Фидія, безчисленное количество алтарей и статуй, дома жрецовъ и т. д. Каждые четыре года древніе греки праздновали здѣсь игры, по которымъ вели свое лѣтосчисленіе. Раскопки, предпринятыя въ Олимпіи въ 1875 году на счетъ германской имперіи, увѣнчались, какъ извѣстно, блестящимъ успѣхомъ. Къ востоку отъ Элиды расположена Аркадія, страна пастуховъ, но отнюдь не такая, какою мы привыкли съ дѣтства воображать ее: напрасно искать въ ней идилліи со свирѣлью пастуха, благоухающихъ лѣсныхъ чащъ и таинственно журчащихъ среди зеленѣющей муравы ручьевъ — все это надо отнести въ область фантазіи; на самомъ дѣлѣ здѣшніе дубовые лѣса питаютъ большія стада самыхъ прозаическихъ животныхъ — свиней, господа которыхъ самые невѣжественные и суевѣрные изъ грековъ. Изъ аркадскихъ городовъ стоитъ упомянуть только о *Триполисѣ*, который при оттоманскомъ владычествѣ былъ столицей Мореи и имѣлъ 20,000 жителей, но послѣ штурма города греками, причемъ болѣе 6,000 мусульманъ было перебито безъ различія пола и возраста (съ 23 по 25 Сентября 1821 года), Триполисъ превратился въ груду развалинъ и до сихъ поръ еще имѣетъ не болѣе 10,000 жителей. Развалины городской стѣны и нѣсколько обломковъ колоннъ, разбросанныя по болотистой равнинѣ — вотъ все, что осталось отъ *Мантиней*, подъ стѣнами которой спартанцы побѣдили союзное войско аеинянъ и аргивянъ въ 418 году до Р. Хр., а еиванцы разбили на голову спартанцевъ, причемъ палъ Эпаминондъ, въ 362 г. до Р. Хр. На юго-западѣ отъ описанной нами провинціи лежитъ многоводная Мессенія — самая благословенная номархія Мореи. Жалкій городишко *Неокастро* или *Наваринъ*, древній *Пѳос*, лучшая гавань Греціи, совершенно защищенная лежащимъ на западѣ передъ ней островкомъ Сфактеріей или Сфагіей. Въ здѣшней гавани 20 Октября 1827 года союзные флоты Англии, Россіи и Франціи (26 большихъ судовъ съ 1,270 пушекъ) истребили турецко-египетскій флотъ изъ 60—80 судовъ съ 2,000 пушекъ. Теперь въ Наваринѣ 2,000 жителей.

На высокомъ мысѣ стоитъ торговый городъ *Модонъ*, древняя *Μεδώνη*, съ гаванью и цитаделью; онъ прежде вмѣстѣ съ Корфу считался ключемъ Ионическаго моря, вслѣдствіе чего уже въ 1495 году его покорилъ турецкій адмиралъ Якубъ-паша; теперь этотъ



Золотая шпилька изъ микенскихъ развалинъ.



Коровья голова изъ серебра съ золотыми рогами изъ микенскихъ развалинъ.



Золотая корона изъ микенскихъ гробницъ.

городъ въ упадкѣ, подобно гавани *Корону*, окруженному высокими стѣнами, съ плохимъ рейдомъ, защищаемымъ двумя фортами. Въ Коронѣ не болѣе 2,000 жителей. На сѣверъ отъ него лежатъ развалины древней Короны (*Κορώνη*). Среди оливковыхъ, померанцевыхъ, лимонныхъ, фиговыхъ, пальмовыхъ и кипарисовыхъ рощей, въ $\frac{1}{2}$

часть отъ залива лежитъ *Каламата*, древняя *Фера*, ведущая значительную торговлю оливковымъ масломъ, винными ягодами и сырымъ шелкомъ и имѣющая около 8,000 жителей; къ сожалѣнію у Каламаты нѣтъ гавани, а только открытый рейдъ. Цѣпь Тайгета отдѣляетъ отъ Мессеніи Лаконію — гористую и скалистую страну, обладающую единственной плодоносной равниной — Спартанской, гдѣ въ 1834 году выстроенъ городъ *Спарта* по соседству съ развалинами древней лакедемонской столицы. Нынѣшняя Спарта съ 12,800 жителей, живописный городокъ, совершенно утопающій въ зелени лимонныхъ, фиговыхъ, тутовыхъ и оливковыхъ деревъ. На западъ отъ нея на уступахъ Тайгета расположенъ выстроенный В. Вильардуэномъ (*Villehardouin*) въ 1207 году городокъ *Мистра*, имѣвшій до войны за освобожденіе около 20,000 жителей, а теперь едва обитаемый, съ развалившимися готическими церквами и дворцами, и опустѣлыми домами.

Въ гористой, дикой Майнѣ лежатъ ничтожные приморскіе городишки *Маратонизи* или *Гитіонз* съ 2,000 жителей, и южнѣе его *Флумохори* или *Колохитія*.

На крутомъ скалистомъ островкѣ Миноа, соединенномъ мостомъ съ Лаконіей, расположена приморская крѣпость *Монемвасія*, по итальянски Наполи ди Мальвазія, въ которой едва-ли теперь наберется до 1,500 жителей, съ тѣхъ поръ, какъ здѣсь перестали выдѣлывать знаменитое вино — мальвазію.

Перейдемъ теперь къ островамъ Эгейскаго моря, называемому ново-греками Бѣлымъ (*Аспри-таласса*). У восточнаго берега Эллады, отдѣленный отъ него лишь узкимъ проливомъ, расположенъ полуконтинентальный островъ *Эвбія* или *Эвбея* (*Εύβοια*), въ среднія вѣка носившій, вслѣдствіе долготѣтняго венеціанскаго владычества, итальянское названіе Негропонта. Эвбея, занимающая 74 кв. мили, представляетъ за исключеніемъ Лелантской равнины въ средней части, скалистую горную страну, возвышающуюся въ горѣ Дельфы (*Δελφός* древнихъ) 1,750 метровъ надъ п. м.


Въ противоположность къ опасному для мореплавателей восточному берегу, западный обладаетъ нѣсколькими гаванями, при которыхъ, какъ теперь, такъ и въ древности, стояли важнѣйшіе города острова, только прежній главный городъ *Эретрея*, *Ерѣтрия*, разоренный персами въ 490 г. до Р. Хр., теперь не болѣе, какъ

большая деревня, въ то время какъ его древній соперникъ *Халкисъ* сдѣлался самымъ значительнымъ городомъ на Эвбеѣ, съ 7,000 жителей. Халкисъ обнесенъ массивными стѣнами съ башнями, и издали имѣеть, благодаря своимъ минаретамъ, кипарисамъ и пальмамъ, видъ настоящаго турецкаго города. Между тѣмъ, какъ сѣверная часть острова покрыта великолѣпными лѣсами, южная лишена почти растительности и носить характеръ безлѣсной Аттики.

Къ Эвбеѣ относятся также, служившіе уже въ древности убѣжищемъ для пиратовъ, скалистые *Спорады*, на одномъ изъ которыхъ *Скопелосъ* (въ 1,6 кв. мили), славящемся своимъ превосходнымъ виномъ, находится небольшая гавань того-же имени, съ 4,000 жителей.

Къ югу отъ Эвбеи разбросаны скалистые, неплодныя и угрюмыя *Киклады* (*αἱ Κικλάδες νῆσοι*, т. е. круговыя, потому что древніе эллины воображали, что они образуютъ кругъ около священнаго острова *Делоса*, *Δῆλος*, нынѣшняго *Дили*, баснословнаго мѣсторожденія *Аполлона* и *Артемиды*, на которомъ еще и теперь сохранились развалины храмовъ и обломки статуй).

Вся номархія *Кикладовъ* занимаетъ пространство въ $43\frac{1}{2}$ кв. мили съ 132,000 обитателей. Самый сѣверный изъ *Кикладовъ* — *Андросъ* (4,8 кв. мили съ 20,000 жителей) славится своимъ виномъ, вывозимымъ изъ его гавани *Андроса* съ 7,000 жителей. Островъ *Тиносъ* (3,6 кв. мили и 22,000 жителей) съ гаванью того же имени,



Церковные орнаменты въ Мистрѣ.

3,100 жителей, торгующихъ шелкомъ, виномъ и винными ягодами, и блестящей внутри золотомъ и серебромъ мраморной церковью Панагіа Евангелистріа, въ которую стекаются богомольцы со всей Греціи. Наибольшій изъ Кикладовъ — *Наксосъ* или *Наксія* (6 кв. миль съ 21,000 жителей), извѣстный по сказанію объ Аріаднѣ и Тезеѣ, отличается своимъ плодородіемъ. Городокъ Наксія, 5,000 жителей, торгуетъ виномъ, оливковымъ масломъ и нѣжными плодами. Островъ *Паросъ* (4 кв. мили и 10,000 жителей) извѣстный уже въ древности своими ломками мрамора, а лежащій у его западнаго берега островокъ *Антипаросъ*, родина Фидія и Праксителя, замѣчательнъ по своей сталактитовой пещерѣ. Островъ *Амургосъ* (2,3 кв. мили съ 4,000 жителей) славится построеннымъ въ пещерѣ монастыремъ Панагіа Хоцовіотисса, въ одномъ часу пути отъ городка Амургоса, вмѣщающаго въ себѣ половину населенія острова. Островъ *Тира* (Θήρα) или *Санторинъ* (2 кв. мили съ 13,000 жителей) представляетъ лишь одинъ край вулкана, возносящійся въ горѣ св. Или до 800 м. надъ моремъ; кратеръ его наполненъ водою, изъ которой выдаются остатки другаго края вулкана — островки Тиразія и Аспронизи. При изверженіи 198 года до Р. Хр. внутри кратера поднялся изъ волнъ островъ Палеа Каймени, а во время ужаснаго подводнаго изверженія 1707 — 1710 г. образовался островъ Неа Каймени. Гавань Тира съ 2,000 жителей ведетъ торговлю знаменитымъ санторинскимъ виномъ (*vinо santo*).

Островъ *Милосъ* (3 кв. мили съ 10,000 жителей), самый западный изъ Кикладовъ, извѣстенъ по найденной на немъ статуѣ Афродиты (теперь въ Луврѣ). Небольшой островъ *Серифосъ* или *Серфо*, бесплодная скала въ 1,3 кв. мили съ 1,500 жителей, важенъ по своимъ желѣзнымъ залежамъ. *Ція* (древній Κέα), густо населенный въ древности, теперь имѣетъ только 4,000 жителей на пространствѣ 3 кв. миль. Отъ его многочисленныхъ городовъ Юлида (Ίουλίς), Корессіи (Κορησσία) и Пойѣсссы (Ποιήεσσα) остались лишь груды развалинъ. Самый важный изъ Кикладовъ въ настоящее время — островъ *Сира* (2 кв. мили съ 40,000 жителей), на которомъ находится важный коммерческій портъ *Сира* или *Гермуполисъ* съ 21,500 жителей, выстроенный террасами и имѣющій плохую гавань, которую однако ежегодно

посѣщаютъ болѣе 900 пароходовъ. Въ Сирѣ производится судостроеніе въ огромныхъ размѣрахъ. Верхній городъ, такъ называемый Старая Сира, населенъ преимущественно католиками. Въ Сирѣ также развилась значительная фабричная промышленность.

Съ 1864 года въ составъ эллинскаго королевства вошли *Ионическіе острова*, съ 1815 года составлявшіе „Свѣтлѣйшую республику семи соединенныхъ острововъ Ионическаго моря“ (въ дѣйствительности англійскую колонію). Они занимаютъ пространство въ 47 кв. миль съ 243,000 обитателей. Начиная съ сѣвера сюда относятся слѣдующіе острова: *Корфу* или *Кѣркура*, гоме-ровская страна феаковъ, самый живописный и прекрасный изъ греческихъ острововъ. Съ его высшей точки — горы Пантократора (945 м. высоты) въ хорошую погоду можно разглядѣть горы Италиі. Выстроенный въ итальянскомъ стилѣ главный городъ *Кѣркура* или *Корфу* съ 28,000 жителей, оживленный коммерческой порть, обладающій (съ 1823 г.) небольшимъ университетомъ. Любимымъ мѣстомъ прогулки служатъ роши миртъ, лавровъ, гранатовыхъ, лимонныхъ и померанцевыхъ деревъ, называемыя „садами Алкиноя“, а лежащій къ сѣверо-западу отъ Корфу островъ *Фано* ново-греки принимаютъ за Огигію (Ὠγυγία), островъ нимфы Калипсо. Островъ *Паксо* производитъ лучшее въ Греціи оливковое масло. *Санта-Мавра* или *Левкада* (Λευκάς, т. е. бѣлый, вслѣдствіе цвѣта своихъ мѣловыхъ горъ, изъ которыхъ Номали достигаетъ 1,143 м.).

На юго-западѣ въ море выдается бѣлый мѣловой мысъ въ 65 м. высоты, называемый „прыжкомъ Сафо“. Главный городъ *Левкада* или *Амаксики*, 2,500 ж. защищенъ фортомъ Санта-Мавра. *Итака* или *Тіаки*, баснословная родина „божественнаго“ Одиссея, на которой ново-греки указываютъ даже источникъ Аретузы, гору Нѣритонъ (Νήριτον, около 800 м. высоты) и мѣсто, гдѣ Эвмей пасъ свое стадо (?). Изъ городка *Тіаки* или *Вати*, 5,000 ж., вывозятъ коринку и отличное вино.

На островѣ *Кефалоніи* (Κεφαλληνία), наибольшемъ изъ Ионическихъ острововъ, возносится высочайшая вершина пѣлаго архипелага — Элатось или Айнось (Монте-Неро), 1,620 м. н. п. м. Влизъ главнаго города *Аргостоли*, 8,000 ж., изъ моря въ гроты

острова вливаются большіе ручьи соленой воды, имѣющіе столь сильное теченіе, что ворочаютъ колеса большихъ мельницъ. Островъ *Закинос* (*Zákynthos*) или *Занте*, по огромному числу виноградниковъ и плодовыхъ садовъ, называемый итальянцами „il fiore di Levante“ (цвѣткомъ востока), имѣетъ самый красивый и чистый главный городъ на Ионическихъ островахъ — *Закинос* или *Занте*, съ 16,500 жителями; Занте оживленный коммерческій портъ, изъ котораго вывозятъ коринку, вино и оливковое масла.

Самый отдаленный изъ Ионическихъ острововъ — лежащій у береговъ Лаконіи *Черуго* или *Китера* (*Κύθηρα*), знаменитый островъ Афродиты, собственно финикійской богини Астарты, культъ которой былъ введенъ на Китерѣ сидонскими мореплавателями, собиравшими на островѣ улитокъ, доставляющихъ пурпуровую краску (вслѣдствіе чего островъ назывался также „Пурпуровымъ“, *Πορφύρεσσα*). — Лишнее будетъ повторять исторію древней Греціи, имя которой еще въ дѣтствѣ такъ часто приходилось намъ слышать. Кто не знаетъ, что древняя Эллада была центромъ всего извѣстнаго тогда міра, что въ ней окрѣпли основы всѣхъ знаній, что она дала ученыхъ, поэтовъ, художниковъ, служившихъ и служащихъ великими образцами для насъ и для будущихъ поколѣній, что она произвела великихъ полководцевъ, дѣяніямъ которыхъ мы удивляемся, что, наконецъ, въ области государственнаго правленія и законодательства она представляетъ явленіе необычайное и поучительное? Зато мало кто знаетъ новую исторію этой нѣкогда столь могущественной и высоко цивилизованной страны, а между тѣмъ она представляетъ много интереснаго, и мы прежде всего постараемся въ краткихъ чертахъ отмѣтить выдающіяся фазы въ жизни средневѣковой и современной Греціи.

Въ 325 году Греція вошла въ составъ Византійской имперіи, подъ владычествомъ которой въ Грецію вторгались орды варваровъ, опустошавшихъ ее огнемъ и мечемъ: въ 395 г. Аларихъ со своими готами опустошилъ страну до южной оконечности Пелопоннеса; гунны, славяне и болгары боролись изъ за обладанія Греціей; съ 589 по 809 г. въ Пелопоннесѣ существовало царство аваровъ; къ концу VIII столѣтія славяне наводнили страну и превратили Грецію въ совершенно славянскую землю. Въ 807 г. Византія покорила славянъ и обратила ихъ въ христіанство. Въ



ВЕРШИНА СЛАТА.

1205 году французскій рыцарь Шамплить, поддерживаемый венеціанскимъ флотомъ, завоевалъ Морею, а, послѣ его отъѣзда, его намѣстникъ Вильярдунъ сдѣлался независимымъ государемъ Греціи подъ названіемъ князя Ахейскаго. Съ гибелью Латинской имперіи византійцы вновь покорили Грецію въ 1263 году; въ 1333 году страну наводнили албанцы, противъ которыхъ греки призвали турокъ, сдѣлавшихся властителями Греціи въ 1460 году; одни приморскіе города и острова оставались во власти венеціанцевъ, утвердившихся тутъ подъ видомъ союзниковъ Латинской имперіи. Въ 1685 году въ Мореѣ высадился венеціанскій полководецъ Морозини съ наемными нѣмецкими солдатами и въ 3 года покорилъ всю страну. Въ 1715 году Турція отняла у венеціанскаго сената Морею обратно. Въ войнѣ, возгорѣвшейся между Россіей и Турціей въ 1768 году, императрица Екатерина II поддерживала грековъ въ ихъ стремленіяхъ свергнуть владычество Порты, но албанскія войска разбили повсюду инсургентовъ. Также и въ войнѣ 1787—1792 г. между Россіей, Австріей и Турціей, греческое движеніе было подавлено Али-пашей Янинскимъ. Лишь въ горныхъ ущельяхъ разбойники (клефты) вели неумолимую войну съ солдатами правительства. На этомъ воинственномъ элементѣ основалъ свои надежды поэтъ *К. Ригасъ*, основатель тайнаго политическаго общества — гетеріи. Чтобы заручиться помощью генерала Бонапарте, Ригасъ отправился въ 1797 году къ нему, но въ Триестѣ его арестовали австрійцы и выдали турецкимъ властямъ, казнившимъ его въ Вѣлградѣ въ 1798 году. Смерть валахскаго господара А. Суцо въ 1821 г. была знакомъ для греческой революціи. Бывшій русскій генералъ князь Александръ Ипсиланти, валахскій полковникъ Георгакисъ и офицеръ Ѳ. Владимиреско организовали возстаніе въ дунайскихъ княжествахъ, призывая всѣхъ грековъ ниспровергнуть владычество Порты. Однако вожаки возстанія не обладали военными талантами; турецкія войска повсюду ихъ побѣдили; князь Ипсиланти казнилъ Владимиреско; Георгакисъ, окруженный турками въ одномъ монастырѣ, взорвалъ себя на воздухъ, наконецъ самъ Ипсиланти бѣжалъ въ Австрію, гдѣ его арестовали и заключили въ крѣпость Мункачь. Между тѣмъ въ Греціи архіепископъ Германъ обратился къ грекамъ съ воззваніемъ къ оружію, Колокотрони и П. Мавро-

михались побѣдили турецкія войска въ нѣсколькихъ сраженіяхъ, въ Архипелагѣ появился флотъ инсургентовъ изъ 180 вооруженныхъ бриговъ, а въ Каламатѣ 9 Апрѣля собралось временное правительство (Мессенскій сенатъ).

Бывшій монахъ Дикайосъ овладѣлъ Коринеомъ, а гидріоты чуть не покорили Патрасъ; невообразимое воодушевленіе въ грекахъ вызвало сожженіе одного изъ самыхъ большихъ турецкихъ кораблей 4 греческими брандерами. На сухомъ пути однако оружіе османовъ увѣнчалось лаврами: албанскій генералъ Омеръ-Вріоне освободилъ Аены отъ осады и разсѣялъ силы инсургентовъ въ Беотіи. Пастырское посланіе константинопольскаго патріарха Евгенія, увѣщавшаго грековъ возвратиться къ покорности ихъ государю, не имѣло желаннаго успѣха, напротивъ, мятежники начали бороться съ арміями Порты съ мужествомъ отчаянія; смѣлый Никитасъ нанесъ туркамъ пораженіе въ ущельѣ Каки-Скала, а князь Дмитрій Ипсианти и филэллинъ Вутъе взяли на приступъ столицу Морейскаго пашалыка — Триполисъ, причемъ въ руки инсургентовъ достались 30 орудій и до 12,000 ружей. 1 Января 1822 года Греція была провозглашена республикой, а президентомъ ея избранъ Маврокордато. Плывшій для блокады Мореи турецкій флотъ остановили подвиги греческаго морскаго героя Міаулиса, который сжегъ 7 турецкихъ судовъ. Хіосъ, примкнувшій къ инсургентамъ, былъ опустошенъ турецкими войсками, за то вскорѣ Канарисъ взорвалъ въ Хіосской гавани корабль капудана-паши съ 2,000 человекъ экипажа. На сухомъ пути армія Драмъ-Али-паши была отброшена греками отъ Фермопилъ, а 7 Юня инсургентамъ сдались Аены. Однако, получивъ подкрѣпленія, Драмъ-Али-паша овладѣлъ Коринеомъ и Аргосомъ, а при вылазкѣ турецкаго гарнизона изъ Навплии былъ убитъ отважный Никитасъ. Для снабженія Навплии провіантомъ и боевыми снарядами турки отправили эскадру, потерпѣвшую близъ острова Спеціи пораженіе отъ Міаулиса, вслѣдствіе чего Али-бей сдалъ Навплию грекамъ. Паша Омеръ Вріоне, поддерживаемый турецкимъ флотомъ, завоевалъ Акарнанію и осадилъ Мисолунги. Греческая флотилія, предводимая Канарисомъ, атаковала турецкій флотъ, причемъ греческими брандерами были взорваны у турокъ 3 корабля (въ томъ числѣ и адмиральскій), въ то же время Омеръ-

Вріоне, безуспѣшно осаждавшій Мисолунги, отступилъ въ Эпиръ. Въ Августѣ 1823 года храбрый Боцпарисъ палъ въ сраженіи съ арміей Мустаи-паши при Карпеницѣ. Англійскій поэтъ лордъ Байронъ укрѣпилъ Мисолунги, которыя турки вновь осадили. Между греческими вождями все время господствовали ссоры, а одинъ изъ нихъ (Одиссей) даже вступилъ въ переговоры съ турецкимъ правительствомъ, чтобы быть признаннымъ княземъ Аттики и Беотіи, но арестованный Гурасомъ, онъ лишился жизни. Въ Февралѣ 1825 года въ Морѣѣ высадился Ибрагимъ-папа съ египетской арміей, покорившій Наваринъ (въ Маѣ), хотя при этомъ Міаулисъ сжегъ у египтянъ 3 корабля.

Дикайосъ палъ при защитѣ горныхъ проходовъ, и египтяне овладѣли Каламатой и Триполисомъ. Изъ осажденныхъ уже цѣлый годъ Мисолунговъ (съ Апрѣля 1825 г. по Май 1826 г.) вышли неожиданно ихъ защитники и пробились сквозь ряды турокъ, а немногіе оставшіеся въ городѣ греки взорвали себя на воздухъ. Решидъ-паша и Омеръ-Вріоне осадили послѣ этого Афины, Ибрагимъ-паша двинулся къ Коринѣу. Въ началѣ 1827 года греки избрали въ президенты бывшаго рускаго министра Капо д'Истрія, а свою армію и флотъ ввѣрили двумъ филэллинамъ: генералу Чорчу и адмиралу Кохрену. 6 Юля 1827 г. между Англійей, Франціей и Россіей былъ заключенъ въ Лондонѣ договоръ, которымъ турецкому правительству давался мѣсяць срока для заключенія съ мятежниками перемирія. Между тѣмъ 9 Сентября въ Наваринской гавани собрался турецко-египетскій флотъ (Тагиръ-паша), чтобы принявъ 5,000 чел. десанта, однимъ рѣшительнымъ ударомъ подавить революцію. Англійскій адмиралъ Кодрингтонъ, крейсировавшій въ Архипелагѣ съ 11 кораблями, появился у входа въ гавань, чтобы препятствовать отплытію оттоманскаго флота. Ибрагимъ-паша обѣщалъ до полученія инструкцій отъ султана, прекратить военныя дѣйствія, но султанъ Махмудъ II велѣлъ ему употребить всѣ усилія къ усмиренію мятежа, вслѣдствіе чего англійскій флотъ, соединясь съ французскимъ изъ 7 судовъ (адмиралъ де Риньи) и русскимъ изъ 8 (адмиралъ графъ Гейденъ), вступилъ 20 Октября въ Наваринскую гавань. Турецкій адмиралъ протестовалъ противъ такого насилія, но отвѣтомъ союзниковъ было истребленіе гораздо хуже вооружен-

наго и невыгодно расположеннаго турецко-египетскаго флота, отъ котораго уцѣлѣло лишь около дюжины мелкихъ судовъ.

Англійскій адмиралъ Кодрингтонъ, угрожая блокадой Египту, принудилъ Мехмеда-Али-пашу приказать своей арміи очистить Морею, за исключеніемъ нѣсколькихъ крѣпостей (1828 г.); высадившійся въ Коронскомъ заливѣ французскій генералъ Мезонъ, получившій повелѣніе съ 16-тысячнымъ корпусомъ занять Грецію, объявилъ конвенцію, заключенную Кодрингтономъ съ египетскимъ пашей, недѣйствительной и покорилъ Модонъ, Наваринъ и Патрасъ. Въ Октябрѣ египетскія войска уплыли въ Александрію; по Адрианопольскому миру (14 Сентября 1829 г.). Турція принуждена была признать независимость Греціи. Въ это время внутри Греціи продолжались вѣчныя ссоры между предводителями партій, мятежи и неурядицы, къ чему еще присоединилось полное разстройство финансовъ.

Острова Гидра и Сира отдались подъ покровительство Франціи; майноты возстали, требуя освобожденія своего заключеннаго въ крѣпости вождя П. Мавромихалиса, адмиралъ Міаулисъ овладѣлъ въ Поросѣ греческимъ флотомъ и, когда его блокировалъ тамъ русскій флотъ подъ начальствомъ адмирала Рикорда, взорвалъ на воздухъ 28 судовъ (13 Августа 1831 г.). Братья Константинъ и Георгій Мавромихалисъ, мстя за своего отца, застрѣлили въ Аргосѣ президента Капо д'Истрія. 17 Марта 1832 года королемъ элиновъ былъ избранъ баварскій принцъ Оттонъ. Однако не всѣ греки были довольны превращеніемъ Греціи въ монархію: Колокотрони разбилъ правительственную армію и покорилъ Аргосъ, Навплию, Триполисъ и Коринѣъ, принудивъ сенатъ бѣжать на о. Спецію. До совершеннолѣтія молодаго короля, государствомъ управляло регентство подъ предсѣдательствомъ баварскаго статскаго совѣтника графа Армансперга. Въ Январѣ 1833 г. отрядъ французовъ побѣдилъ подъ стѣнами Аргоса шайки паликаровъ (воиновъ), такъ что въ концѣ Января король Оттонъ I могъ высадиться въ Навплии. Въ 1835 г. столица государства была перенесена изъ Навплии въ Аѣины, а 1 Юня 1835 г. Оттонъ I принялъ на себя самъ правленіе своей монархіей. Графъ Арманспергъ получилъ отставку, а совѣтникомъ короля сдѣлался правительственный президентъ Рудгартъ, который однако вскорѣ

вышелъ изъ греческой службы (1837 г.). Въ ночь съ 14 на 15 Сентября 1843 г. мятежный аѳинскій гарнизонъ, при крикахъ „Да здравствуетъ конституція!“, окружилъ королевскій дворецъ, а полковникъ Калерджисъ съ обнаженной саблей въ рукѣ принудилъ короля подписать конституцію и уволить всѣхъ иностранцевъ изъ государственной службы — мѣра прекрасно характеризующая современныхъ грековъ! Въ 1848—49 г. вспыхнули въ разныхъ частяхъ Греціи мятежи, которые однако удалось поту-



Наваринскій бой.

шить; опаснѣе было столкновение съ Англійей въ 1849 и 1850 г. изъ за прибрежнаго острова Сапіенцы и вознагражденія британскихъ подданныхъ за потерпѣнныя ими при различныхъ мятежахъ убытки. Такъ какъ греческое правительство осталось глухимъ ко всѣмъ увѣщаніямъ Англійи и Франціи, то англійская эскадра адмирала Паркера блокировала греческія гавани, захватывая множество греческихъ судовъ. Положеніе Греціи сдѣлалось безнадежнымъ: греческій кредитъ уничтоженъ, а государственная

касса пуста; разбойничество развилось внутри до страшныхъ размѣровъ, что побудило Турцію послать угрожающую ноту. Король долженъ былъ согласиться на всѣ требованія Англїи.

Извѣстіе объ объявленіи войны Россіей султану въ 1853 году вызвало громадное возбужденіе въ грекахъ, требовавшихъ у короля Оттона I объявленія войны Турціи. Весь гарнизонъ Халкиса, генералы Рангосъ, Спиро Милосъ и Цавелласъ, послѣдній со всѣмъ штабомъ и 1,800 солдатъ устремились въ турецкія провинціи на помощь мятежникамъ. Турція потребовала у Греціи отозванія изъ возставшихъ областей греческихъ солдатъ и офицеровъ и на заявленіе аѣинскаго кабинета, что у него нѣтъ къ тому средствъ, въ Пирей явился англо-французскій флотъ и высадилъ 8-тысячный отрядъ французовъ подъ начальствомъ генерала Форей, принудившій грековъ соблюдать строгій нейтралитетъ. Въ Февралѣ 1857 г. французы очистили Грецію.

Въ 1861 г. студентъ Досіосъ покусился на жизнь королевы Амалїи, что было сигналомъ къ новымъ заговорамъ и беспорядкамъ; въ 1862 году королевскія войска подъ командой генерала Гана осадили мятежную Навплию, гарнизонъ которой наконецъ бѣжалъ на англо-французскій флотъ. Революція охватила все королевство, въ Аѣинахъ, во время поѣздки королевской четы въ Пелопоннесъ, образовалось временное правительство изъ адмирала Канариса, Руфоса и Булгариса. Видя повсюду измѣну и самую черную неблагодарность несчастный Оттонъ I отказался отъ престола 24 Октября 1862 г. и уѣхалъ въ Баварію, гдѣ скончался въ 1867 году. Въ 1863 г. въ короли элиновъ былъ избранъ датскій принцъ Христіанъ-Вильгельмъ-Фердинандъ-Адольфъ-Георгъ подъ именемъ Георгія I. Въ Октябрѣ новый король совершилъ свой вѣздъ въ Аѣины.

Въ Мартѣ 1864 года Англїя, уступая желаніямъ населенія, отказалась отъ своихъ верховныхъ правъ на Ионическіе острова, вошедшіе въ составъ греческаго королевства. Характеристиченъ для состоянія греческой арміи свершившійся въ томъ же мѣсяцѣ въ Мисолунгахъ фактъ, гдѣ гарнизонъ прогналъ своихъ офицеровъ, подъ предлогомъ, что они приверженцы бывшаго короля Оттона I. Неурядицы и смуты въ государствѣ принудили Георгія I измѣнить конституцію (28 Ноября), по которой король сдѣлался не

болѣе, какъ пожизненнымъ президентомъ эллинскаго государства; въ нему вполне можно примѣнить изрѣченіе „le roi règne, mais il ne gouverne pas“. Каковы плоды подобной конституціи для такого государства, какъ Греція, доказалъ при министерствѣ Кумундуроса скандальный процессъ въ 1876 году, открывшій продажность чиновниковъ и наглый обманъ при выборахъ.

Въ 1867 г. король вступилъ въ бракъ съ русской великой княжною Ольгой Константиновной; отъ этого брака родился въ 1869 году наслѣдный принцъ Константинъ, „герцогъ Спартанскій“.

Помощь, оказанная Греціей инсургентамъ на Кандіи въ 1866—69 г., прошла элинамъ безнаказанно. Въ 1878 году, послѣ паденія Плевны, 12-тысячная греческая армія подъ начальствомъ генерала Суцоса перешла изъ Ламіи оттоманскую границу и, хотя не имѣла ни малѣйшаго успѣха и даже понесла отъ турокъ пораженіе, всетаки, по приговору великихъ державъ, Турція должна была уступить въ 1881 г. грекамъ Фессалію (240 кв. миль съ 294,000 обитателей).







Азіатская Турція.

Важная часть Оттоманской Имперіи находится въ Азіи, гдѣ туркамъ подвластны Малая Азія съ частью Арменіи, Курдистанъ, Месопотамія, Сирія съ Палестиной, и сверхъ того въ Аравіи: Синайскій полуостровъ, Геджасъ, Іемень и эль-Хасса, всего болѣе 35,000 кв. миль съ народонаселеніемъ въ 16 — 17,000,000 душъ. Важнѣйшую часть Азіатской Турціи составляетъ Малая Азія, въ которой на пространствѣ въ 9,400 кв. миль наберется 7,320,000 (по другимъ даже до 10,000,000) жителей. Такъ какъ составныя части Азіатской Турціи рѣзко отличаются другъ отъ друга въ построеніи своей поверхности, климатическомъ, культурномъ и этнографическомъ отношеніи, и обнимаютъ собою страны, игравшія видную роль въ самой древней эпохѣ развитія человѣчества, центры государственной жизни великихъ азіатскихъ монархій, каковы Ниневія, Вавилонъ, Пальмира, Антиохія, Іерусалимъ, Багдадъ, наконецъ мѣста, освященные земною жизнью и чудесами нашего Спасителя, то мы опишемъ эти столь интересныя страны каждую отдѣльно.





Типы жителей Анатолиі.

Малая Азія или Анатолиа.

Малая Азія или Анатолиа (отъ *ἀνατολή* = восходъ солнца), у турокъ Анадола, по итальянски Левантъ, занимаетъ пространство въ 9,400 кв. миль и представляетъ полуостровъ, омываемый на сѣверѣ Чернымъ моремъ (Кара-Денизь турокъ). Сѣверный берегъ гористъ и спадаетъ къ морю террасами, притомъ сравнительно бѣденъ гаванями и бухтами. Близъ Синопа малоазіатскій берегъ выдается въ море двумя мысами Индже-Бурунъ и Бось-тепé-Бурунъ. Западный берегъ удивительно изрѣзанъ заливами и бухтами и напоминаетъ собою Грецію, такъ, напр., на Мраморномъ морѣ въ Анатолию вдаются заливы Исмидскій и Гемлыкскій или Муданійскій, волны которыхъ омываютъ маленькій полуостровъ, оканчивающійся Бось-Буруномъ (*Posidium promontorium* древнихъ) и бухты Капу-Дагскаго полуострова (нѣкогда бывшаго островомъ, *Ἀρχτόνησος*). Изъ безчисленныхъ заливовъ, врѣзывающихся въ анатолийскій берегъ на Эгейскомъ морѣ назовемъ только Эдремидскій къ востоку отъ самаго западнаго мыса Азіи — Баба-Буруна (*Lectum prom.* древнихъ), на 44° в. д. отъ Ферро (26°

в. д. отъ Гринича), Смирнскій и прекрасный Чесменскій (собственно Чешме), окружающіе Ионическій полуостровъ; заливъ Скалануова, на югъ отъ котораго выдается скалистая масса Самсунъ-Дага (mons Musale, при немъ греки, предводимые спартанскимъ царемъ Леотихидомъ и аеиняниномъ Ксантипомъ, сожгли флотъ персовъ въ 479 г. до Р. Хр.). Изрѣзанный бухтами Менделійскій заливъ безспорно одинъ изъ лучшихъ на западномъ берегу. Между этимъ заливомъ и Коскимъ заливомъ выдается полуостровъ, оканчивающійся мысомъ Крію, гдѣ въ древности лежалъ городъ Книдъ (Cnidus), извѣстный побѣдой аеинянина Конона, предводительшаго флотомъ персовъ, надъ спартанскимъ флотомъ, въ 394 г. до Р. Хр.

Южный берегъ на Средиземномъ морѣ имѣетъ лишь одинъ достойный примѣчанія заливъ — Адалійскій, и вообще море здѣсь мелководно и обильно опасными рифами. Поверхность Малой Азіи на столь разнообразна, что даже трудно соединить возносящіяся на почвѣ Анатолиі горныя массы въ какія-нибудь главныя группы; одинъ только *Тавръ* представляетъ собою отдѣльную горную группу. Интересно, что въ то время, какъ средняя высота Малой Азіи вычислена въ 1,000 метровъ, между отдѣльными областями представляются такія противоположности въ среднихъ высотахъ, какъ напр. Іонія (147 м.) и Троасъ (284 м.) съ одной стороны, и Галатія, Ликія (по 1,000 м.) и Каппадокія (около 2,000 м.) съ другой.

Вообще же объ Анатолиі можно сказать, что она представляетъ высокую площадь или плато, окруженное со всѣхъ сторонъ горами, достигающими наибольшей своей высоты на югѣ страны. Въ сѣверной части тянутся, по большей части, параллельныя цѣпи горъ и горныхъ террасъ, на которыхъ снѣжный покровъ сохраняется до середины Марта. Форма этихъ горъ, которыхъ географы называютъ *Понтійскими*, округленная и достигаемая этими горами высота значительна (Колоть-Дагъ, 3,400 м., Гюмбетъ-Дагъ, къ югу отъ Кирезюна, 2,700 м., Илькасъ-Дагъ, 2,200 м. и Ала-Дагъ, „Пестрыя горы“, 2,500 м.). Склоны горъ покрыты прекрасными буковыми лѣсами и на нихъ зрѣютъ на сторонѣ, обращенной къ Черному морю оливы, виноградъ, миндаль и винныя ягоды, но померанцевъ, гранатовъ и пальмъ здѣсь


уже нѣтъ. На западѣ Анатолія наполнена горами, образовавшимися изъ слюдистаго сланца, мрамора и мѣлу, между которыми глубокія долины расположены въ общемъ направленіи отъ з. къ в. Море глубоко врѣзается въ берегъ западной Анатоліи, какъ мы уже выше видѣли, а горныя массы наполняютъ небольшіе полуострова, образовавшіеся безчисленными заливами и бухтами.

Изъ горныхъ массъ и вершинъ западной Анатоліи особенно выдаются: *Вивинскій Олимпъ*, теперь называемый „горою монаховъ“ (Кешишъ-Дагъ), 1,930 м., вершина котораго большую часть года покрыта снѣгомъ. Съ горнаго массива лѣсистая *Иды*, нынѣшняго Казъ-Дага, т. е. гусиной горы (1,754 м.), вытекаютъ извилистый *Скамандръ* (теперь Мендерезъ) и *Граникъ* (нынѣшній Ходжа-чай), на берегахъ котораго Александръ Македонскій побѣдилъ персовъ, 334 г. до Р. Хр., причемъ его полководецъ Клитъ спасъ юному царю жизнь. Между долинами *Гедизъ-Чая* (древній *Hermsus*) и *Кучукъ-Мендереза* (древній *Caustrus*) находится *Босъ-Дагъ* (*Tmolus* древнихъ), 1,300 м., за красоту своихъ пейзажей именуемый „турецкою Швейцаріей“; одинъ изъ отроговъ близъ города Маниссы — древній *Sipyulus*, при которомъ въ 190 году до Р. Хр. Л. Корнелій Сципionъ побѣдилъ вдвое сильнѣйшее войско Сирійскаго царя Антіоха III. Между Кучукъ- (Малымъ) Мендерезомъ и *Буюкъ-* (Большимъ) *Мендерезомъ* (древнимъ Меандромъ, гомеровскимъ *Σιμόβεις*), (отличающимся столь извилистымъ теченіемъ, что древніе греческіе географы говорили: „Меандръ течетъ, поднимаясь обратно къ своему собственному истоку“), находится *Джума-Дагъ*, древній *Messogis*, 1,300 м. высоты, отроги котораго подъ именемъ Самсунъ-Дага выдаются въ видѣ полуострова въ Эгейское море. На с. в. отъ Босъ-Дага разстилается вулканическая страна, названная греками: „сожженной землей“ (*κατακαυμένη χώρα*); около 30 трахитовыхъ конусовъ, получившихъ отъ древнихъ названіе „мѣховъ Гефеста“ (*φύσαι Ἡφαίστου*), возвышаются среди потоковъ застывшей лавы, нѣкогда вытекшей изъ ихъ кратеровъ. Близъ верховьевъ Гедизъ-Чая возвышается *Шабхане* или *Акъ-Дагъ*, Бѣлыя горы, 2,440 м. Южная Анатолія наполнена цѣпами *Тавра*, представляющими настоящую альпійскую страну со всѣми переходами отъ глубокихъ ущелій и пропастей, романтическихъ, поросшихъ дивною растительностью долинъ,

открывающихъ въ горы доступъ со стороны моря до цѣлаго ряда диковеличавыхъ снѣжныхъ вершинъ, изъ которыхъ особенно поражаютъ своей высотой *Метдесисъ* въ 3,477 метровъ (въ горной группѣ Булгаръ-Дага), *Ала-Дагъ* съ вершиной Апишкаръ-Дагомъ (3,300 м.), господствующей надъ узкой долиной *Самантия-Су*, одного изъ притоковъ Сейхуна (древній *Sarus*) и *Акъ-Дагъ* (древній *Massicutus*), 3,000 м. съ котораго беретъ начало многоводный *Эйренъ* или *Ходжа-Чай* (древній *Xantus*). Кромѣ вышепоименованныхъ рѣкъ изъ Таврскихъ горъ вытекаютъ еще: *Кютро-Су* (древній Эвримедонъ, въ устьѣ котораго въ 469 году до Р. Хр. аѳинскій полководецъ Кимонъ побѣдилъ войско персовъ и истребилъ ихъ флотъ), *Манавгатъ-Чай* (древній Меласъ), широкая и глубокая рѣка, судоходная даже лѣтомъ; *Эрменекъ-Су* или *Гекъ-Су* (древній Каликаднъ, въ волнахъ котораго погибъ славный императоръ Фридрихъ I Барбаросса въ 1190 году), *Терзусъ* или *Мезармы-Чай* (древній Киднъ), текущій въ узкомъ ущельѣ Булгаръ-Дага, а затѣмъ при устьѣ своими наносами образующій болотистую равнину; упомянутый уже нами *Сейхунъ*, въ своихъ верховьяхъ носитъ названіе Саранъ-Су, онъ въ теченіе 2,300 лѣтъ то составлялъ одну рѣку съ *Джиханомъ* (древній *Rugamus*), то искалъ отдѣльнаго выхода въ море.

Дельта Сейхуна и Джихана такъ быстро растетъ и наполняетъ Искандерунскій заливъ, что разстояніе города Тарса отъ морскаго берега возрасло въ теченіе 20 вѣковъ на 18—27 километровъ. Изъ переваловъ черезъ Таврскія горы особенно важны въ торговомъ или стратегическомъ отношеніи: 1) переваль изъ Афіумъ-Кара-Гиссара въ Адалію, 2) изъ Коніи въ долину Каликадна, и 3) знаменитое узкое дефиле, ведущее на высотѣ 1,000 м. надъ поверхностью моря изъ Кайсаріи въ Адану и носящее названіе „Киликійскихъ воротъ“ (*πύλαι Κιλικίας*). Сѣверный склонъ Тавра украшенъ цѣлымъ рядомъ альпійскихъ озеръ. Въ то время, какъ на Ликійскомъ Таврѣ альпійская область начинается только на высотѣ 2,660 м., на Киликійскомъ Таврѣ она спускается до 2,000 м. Вѣчно зеленѣющая растительность на Киликійскомъ Таврѣ поднимается до высотъ въ 660 м., а на Ликійскомъ только до 500 м. На Виѳинскомъ Олимпѣ она не восходитъ даже выше 300 м., тогда какъ альпійская область

спускается отъ вершины до 1,530 м. высоты. Параллельныя цѣпи, тянущіяся въ видѣ двойнаго ряда горъ между долинами Самантія-Су и Саранъ-Су, носятъ названіе *Анти-Тавра* (Бинъ-бога-даглары, т. е. горы 1,000 быковъ). Внутренняя часть Анатолиі, ограниченная только что перечисленными горами и горными системами представляетъ собою, по большей части, соляную степь, почва которой пропитана солью и селитрой. „Путешественнику не на чемъ остановить здѣсь глазъ; ни дерева, ни деревни; на дальнемъ горизонтѣ синѣютъ только верхушки горъ, какъ бы висящія въ прозрачномъ воздухѣ. Бѣдная растительность и тощія злаки покрываютъ кое-гдѣ мѣстами обширныя равнины“. Конечно отдѣльныя мѣстности центральной Анатолиі являютъ собою благодѣтельное исключеніе, такова, напр., горная равнина Ангоры (800 м. высоты) съ великолѣпными лугами, принадлежащая къ самымъ населеннымъ и наиболѣе обработаннымъ частямъ Малой Азіи. На обширныхъ пространствахъ Анатолиі возвышаются потухшіе вулканы, каковы дикій, покрытый вѣчными снѣгами *Эрджіасъ-Дагъ* (Argaeus), 3,841 м. и *Гассанъ-Дагъ*, 2,400 м., на вершинѣ котораго снѣгъ сохраняется иногда до конца Мая. Такъ какъ Малая Азія въ цѣломъ имѣетъ форму плоской возвышенности, наклоненной къ сѣверо-западу, то стокъ водъ необходимо происходитъ главнымъ образомъ въ этомъ направленіи, къ Черному морю, въ которое несутъ свои воды самыя значительныя рѣки Анатолиі, таковы *Сакарія* (древній Sangarius или Xerabates), чрезвычайно извилистая рѣка, пробивающая себѣ дорогу къ морю въ Понтійскихъ горахъ, образуя стремнины и водопады; также извилиста наибольшая рѣка Малой Азіи — *Кизыль-Ирмакъ*, т. е. „Красная рѣка“, древній Halys, устье котораго отъ источника его отстоитъ по прямой линіи въ едва 35 миляхъ, тогда какъ настоящая его длина не менѣе 122 миль. Наносы Кизыль-Ирмака столь значительны, что лежащій теперь въ 3 миляхъ отъ берега городъ Бафира, 2 столѣтія тому назадъ еще былъ гаванью. *Иешиль-Ирмакъ*, „Зеленая рѣка“, древняя Iris, незначителенъ и притомъ имѣетъ тѣ же недостатки, какъ и предыдущія рѣки (при 35 миляхъ настоящей длины его теченія, по прямой линіи источникъ отъ устья въ 19 миляхъ разстоянія). Небольшая береговая рѣка *Терме-Чай* (древній Thermodon), заслуживаетъ наше вниманіе



ЗРДЖІАСЬ-ДАГЪ И КАЙСАРІВ.

по миѳу объ амазонкахъ. Нижнее теченіе р. *Чороха*, съ 1878 года отошло къ Россіи.

Внутри Анатолиі въ поразительномъ количествѣ встрѣчаются соленныя и прѣсныя озера. Самое большое, имѣющее около 25 кв. миль, это *Ходжъ-Гиссаръ-гѣль* или *Тузъ-Чѣллы*, т. е. Соленое озеро, древнее *Tatta*, поверхность котораго въ лѣтніе жары покрывается слоемъ бѣлой соли, по которому даже всадникъ безопасно можетъ переѣхать съ одного берега на другой. По величинѣ за нимъ слѣдуютъ озера *Эгердиръ*, не уступающее по своей красотѣ столь прославленнымъ швейцарскимъ озерамъ, и немного болѣе значительное, но не столь живописное озеро *Бейшеръ* или *Керелы* (древнее *Karalitis*). Изъ остальныхъ озеръ достойны примѣчанія еще *Никейское озеро* (Исникъ-гѣль) и *Никомедійское озеро* (Абуллонія-гѣль). Гидрографію Анатолиі мы закончимъ краткимъ обзоромъ минеральныхъ источниковъ, которыми столь богата Малая Азія. Около Бруссы на одномъ изъ отроговъ Виѳинскаго Олимпа расположенъ цѣлый рядъ горячихъ цѣлебныхъ источниковъ (отъ 44° до 92°). Въ древности они уже славились подъ названіемъ *Pithya*. На с. отъ Бруссы, на берегу Исмидскаго залива находятся изобилующія азотомъ горячія воды (61°) Ялова. Въ Троасѣ особенно много горячихъ источниковъ, напр., Илджа, гдѣ изъ трещинъ трахитовыхъ скалъ бьютъ горячіе ключи въ 38—47°, также обильна ключами деревня Тузла, въ которой температура ключей доходитъ до 78—90°. Замѣчательны еще облѣпляющіе источники на горной равнинѣ Памбукъ-калесси во Фригіи (т. е. „хлопчатобумажнаго замка“), покрывающіе тѣла, погруженные въ нихъ въ теченіе нѣкотораго времени корою изъ кремнезема и извести, такъ, напр., древній водопроводъ, проведенный надъ однимъ ручьемъ, превратился въ фантастическій мостъ изъ травертина; трудно вообще передать всю своеобразную красоту окаменѣлыхъ водопадовъ, безчисленныхъ колоннъ, чашъ, увеличиваемыхъ ежечасно новыми.

Малая Азія чрезвычайно богата ископаемыми сокровищами, особенно солью (одинъ Айдинскій вилайетъ доставляетъ государству съ соловаренъ доходъ въ 16½ милл. піастровъ ежегодно). Серебряные рудники разрабатываютъ въ Анатолиі въ Гумюшъ-Ханѣ и нѣкоторыхъ другихъ мѣстностяхъ, и доставляютъ еже-

годно около 694,000 килограмм. серебра, свинецъ добываютъ въ количествѣ 175,000 килограммовъ, а мѣди около 1.207,000 килограммовъ. Въ Эскишерѣ добываютъ пѣнку, наждакъ въ Сокіи (около Смирны), каменный уголь въ Бендеръ-Эрегли. На прибрежьи между Эрегли и Инеболи ежегодно получается 56 милл. килограммовъ бурога угля. Къ в. отъ Трапезунта находятъ много агату.

Разсматриваемая въ цѣломъ, Малая Азія имѣетъ болѣе холодный климатъ, нежели южноевропейскіе полуострова подъ тѣми-же широтами. Сообразно съ различнымъ рельефомъ и неровностью почвы, климатъ Анатолиі отличается особеннымъ разнообразіемъ, переходящимъ даже въ поразительные контрасты; въ иныхъ мѣстностяхъ путешественникъ въ одинъ день можетъ увидѣть всѣ времена года. Наиболѣе здоровый климатъ находится на внутреннемъ плато Малой Азіи — въ углу, гдѣ сходятся горы Тавра и Анти-Тавра; климатъ здѣсь непріятенъ только вслѣдствіе того, что лѣтомъ слишкомъ жарко, а зимой холодно. Въ Кайсаріи лѣто какъ въ Тулузѣ, лежащей на 6° сѣвернѣе, а зима походитъ на зиму Амстердама. На прибрежьяхъ Средиземнаго и Эгейскаго морей климатъ умѣреннѣе; жара почти никогда не превышаетъ 30°. Въ Январѣ въ Смирнѣ термометръ показываетъ 5²/₂, а въ Іюлѣ 23³/₃. Въ Тарсѣ въ Январѣ бываетъ 9³/₃, а въ Іюлѣ 23³/₄. На сѣверномъ побережьи зима обыкновенно бываетъ холодная и снѣжная, сопровождаемая всегда вѣтрами, дующими съ русскихъ равнинъ; лѣтомъ же сырая теплота въ высшей степени непріятна и вредна. Замѣчательны климатическіе контрасты на в. и з. отъ мыса Индже-Бурунъ: на западъ отъ него климатъ континентальный, а на востокъ — морской. Въ Трапезунтѣ зима теплѣе, чѣмъ въ европейскихъ городахъ подъ тою же широтою, а лѣтніе жары не выше, чѣмъ въ Парижѣ. Влажность въ Трапезунтѣ гораздо больше чѣмъ въ Константинополь; въ то время какъ въ столицѣ лѣтомъ едва-ли наберется 6 дождливыхъ дней, въ Трапезунтѣ, гдѣ Іюнь самый дождливый мѣсяць, число ихъ достигаетъ 28. Рѣдкіе вообще въ Анатолиі дожди вознаграждаются обильною росой.

Сообразно климату мѣняется и растительность, но общій характеръ ея — средиземной флоры; она такъ разнообразна и

мѣстами роскошна, что невольно поражаетъ путешественника; здѣсь сходятся роскошная растительность Африки съ южно-европейской флорой — особенно на побережьяхъ Эгейскаго моря; въ южной Анатолиі растутъ деревья, источающія драгоценныя смолы, сахарный тростникъ, смоковницы (фиговыя деревья), агавы, маслины и померанцы. На сѣверномъ берегу, гдѣ кавказскія горы служатъ защитою отъ холодныхъ степныхъ вѣтровъ, зрѣютъ виноградъ, грецкіе орѣхи, персики и абрикосы, а горы покрыты густыми лѣсами, въ которыхъ можно найти самыя разнообразныя породы дуба (*quercus regia*, *q. Tschichatschewiana*, *q. trojana*, *q. valonea aegilops*, *q. castaneifolia*), платаны, буки, ясень, чинары, восточная сосну, кедры, сосны, ели и можжевельникъ. Долины, расположенныя между отрогами горъ и орошаемыя, хотя не многоводными, но зато частыми притоками рѣкъ, покрыты превосходной травою. Изъ воздѣлываемыхъ въ этихъ долинахъ растеній произрастаетъ разныхъ сортовъ пшеница (*triticum turgidum*, *tr. durum*), рожь, маисъ (особенно въ сѣверной Анатолиі) и ячмень, игравшій и играющій видную роль въ жизни населенія Малой Азіи. Фисташковое и тутовое дерева растутъ нерѣдко дико. Миндаль, хлопчатая бумага, табакъ, мирты и лавры растутъ преимущественно въ западной и южной Анатолиі. Карликовая и финиковая пальмы попадаются довольно рѣдко. Лимонныя, грушевыя деревья, сладкіе рожки, яблони, дыни, огурцы, сезамъ, горохъ, бобы разводятся повсюду весьма удачно. Шафранъ и макъ (для добыванія опиума) составляютъ выгодныя отрасли земледѣльской дѣятельности; во многихъ мѣстностяхъ вилайета Ходавендикьяръ крестьяне не знаютъ другой работы, какъ разведеніе маку и добываніе опиума (афіумъ). Около Акшера разведена марена въ огромномъ количествѣ. Совсѣмъ другой видъ представляетъ центральная Анатолиа. Жалкій и тощій кустарникъ, солончаковыя растенія, шалфей, папоротники — вотъ что чаще всего попадаетъ на глаза.

Истребленіе лѣсовъ Малой Азіи имѣло послѣдствіемъ исчезновеніе большаго числа дикихъ животныхъ; теперь въ Малой Азіи уцѣлѣли лишь медвѣди, лисицы, рыси, волки и пантеры (около Смирны открытъ особый родъ длиннохвостой пантеры, *felis Tulliana*); шакалы скитаются большими стаями около деревень; въ

высокихъ горахъ обитаютъ еще каменные бараны и серны, а въ Киликіи сохранились даже еще муфлоны. Въ равнинахъ много газелей, но тигръ и левъ совсѣмъ исчезли въ Анатолиі; между тѣмъ римляне въ древности вывозили изъ Малой Азіи этихъ животныхъ въ огромномъ количествѣ для утѣхи праздної толпы, травя ихъ въ циркѣ на людей и животныхъ. Характернымъ представителемъ семейства пернатыхъ является въ Малой Азіи аистъ, пользующійся большимъ уваженіемъ турокъ, считающихъ его присутствіе счастливымъ знакомъ.

Хотя моря, омывающія берега Анатолиі, изобилуютъ рыбой, особенно тунцами (на рынкѣ въ Тарсѣ встрѣчаются экземпляры въ 122 фунта вѣсомъ, а, по свидѣтельству Аристотеля, у мыса Микалы ловились нѣкогда тунцы, вѣсившіе 488 ф.), рѣки и озера Малой Азіи богаты форелями: (иногда въ альпійскихъ ручьяхъ Тавра встрѣчаются рыбы въ $9\frac{3}{4}$ ф. вѣсомъ), а между тѣмъ во многихъ мѣстностяхъ Анатолиі жители не имѣютъ понятія о рыбной пищѣ и заслуженный путешественникъ П. Чихачевъ сообщаетъ, что когда его люди удили рыбу въ горныхъ потокахъ Анти-Тавра, всегда собиралась толпа любопытныхъ, удивлявшихся на удочку и вообще занятіе франковъ.

Шелководство процвѣтаетъ въ Малой Азіи съ давнихъ поръ и уже въ 1842 году въ Бруссѣ была устроена швейцарцемъ Фалькенштейномъ первая шелкопрядильня на европейскій образецъ. Изъ домашнихъ животныхъ лошади Каппадокіи славились уже въ глубокой древности, но безшабашное византійское правленіе забросило коневодство, а турки въ началѣ своего господства въ Малой Азіи замѣнили лошадь верблюдомъ. Въ древности Анатолиі особенно изобиловала рогатымъ скотомъ, напр., по свидѣтельству Аппіана, въ Понтѣ быкъ стоилъ только одну драхму (около 2 франковъ), теперь для земледѣльческихъ работъ употребляютъ обыкновенно буйволовъ, самки которыхъ замѣняютъ коровъ.

Несмотря на массу разводимыхъ въ Малой Азіи овецъ (особенно съ курдюками, замѣнившихъ собою славившихся своею волнистою черною шерстью милетскихъ и целенскихъ овецъ), для облагораживанія ихъ ничего не дѣлается. Съ покореніемъ Малой Азіи османами между другими породами козъ введена была

ангорская коза (сарга *Angorensis*), славящаяся своею длинною, шелковистою шерстью; еще до сихъ поръ въ Ангорскомъ вилайетѣ пасется до 800,000 штукъ чистой породы. Кромѣ верблюдовъ для перевозки тяжестей разводятъ ословъ крупной породы и муловъ. Довольно много разведено домашней птицы.

Главную массу населенія Малой Азіи составляютъ *османы* (по сальнамѣ, турецкому государственному календарю, всѣхъ турокъ въ Азіатской Турціи: 6.974,000 душъ). Анатолійскіе османы отличаются своими многочисленными хорошими качествами: храбростью, выносливостью, безграничнымъ гостеприимствомъ, честностью и благородною гордостью; константинопольскіе эфенди надсмѣхаются надъ неповоротливостью и безпечностью анатолійскихъ собратьевъ, забывая, что именно они-то и составляютъ главный оплотъ Оттоманской Имперіи, что

анатолійскіе турки доставляли главнымъ образомъ храбрые батальоны, сражавшіеся съ внѣшними и внутренними врагами за падишаха и Турцію. Анатолійскій нарядъ ничѣмъ не отличается отъ описаннаго нами при „Европейской Турціи“ турецкаго костюма. Рядомъ съ осѣдлыми турками и выселившимися изъ Россіи *тата-рами* (30,000 душъ), въ Малой Азіи скитаются турецкіе кочевники, а именно: *туркоманы* или *юруки* (500,000 душъ), представ-



Турокъ изъ Трапезунта.

ляющіе намъ ясную картину первобытнаго образа жизни предковъ нынѣшнихъ османовъ. Юруки по большей части пастухи, кочующіе со своими стадами въ плодородныхъ равнинахъ и во время лѣтнихъ жаровъ перекочевывающіе въ горы.

Опаснѣе ихъ для каравановъ и мирныхъ жителей обитающіе въ южной части Айдинскаго вилайета хищные *зейбеки*.



Зейбекъ.

Зейбекъ высокаго роста и хорошо сложенъ, съ воинственной и чрезвычайно типичной фізіономіей. Беззаботный, неимѣющій особеннаго призванія, кромѣ воинскихъ упражненій, зейбекъ большую часть праздно проводитъ жизнь, получая отъ нея по возможности больше удовольствій; въ окрестностяхъ городовъ онъ не прочь даже ограбить одинокаго путешественника, или сообща съ нѣсколькими столь-же праздными и жаждущими легкой наживы соплеменниками сдѣлать нападеніе на караванъ, плохо охраняемый малочисленнымъ конвоемъ изъ заптievъ (жандармовъ) или отнять у мирнаго крестьянина плоды трудовъ его.

Костюмъ зейбека крайне живописный и фантастическій: на головѣ возвышается высокая турбанъ, украшенный шнурками, бляхами, кистями и проч. Кожаная жилетка охватываетъ его станъ, вокругъ талии обернута шаль и узкіе, плотно облегающіе штаны достаютъ лишь до колѣнъ. Цѣлый арсеналь пистолетовъ съ дорогой насѣчкой и ханджаровъ, а въ рукахъ или за плечомъ длинное турецкое ружье, нерѣдко украшенное серебромъ, допол-

няють нарядъ зейбека. Дикъ и некрасивъ танецъ зейбековъ, приче́мъ украше́нiя чалмы летають вокругъ головы танцора; въ рукахъ его нерѣдко сверкаетъ сталь ханджара, а изъ его груди вырываются глухiе горловые звуки, понемногу переходящiе въ вой.

Изъ зейбековъ и выселившихся изъ русскихъ предѣловъ *черкесовъ*, число которыхъ во всей Азиатской Турци въ настоящее время достигаетъ до 700,000 душъ, набираются толпы той отчаянной милиции—баши-бузуковъ (сорви головъ), которые поль-



Танцы зейбековъ.

зуются столь печальною славой. Къ мусульманамъ Малой Азии надо еще присоединить 300,000 *лазовъ* въ сѣверо-восточной части Трапезунтскаго вилайета; они отличаются своимъ трудолюбіемъ, выносливостью и отчаянной храбростью; они превосходно выдѣлываютъ серебряныя филиграновыя вещи и отлично владѣютъ огнестрѣльнымъ оружіемъ; вообще изъ Лазистана оттоманскій военный флотъ получаетъ своихъ лучшихъ матросовъ. Немного курдовъ, арабовъ и негровъ разсыяно по всей Малой Азии. Изъ христіанскихъ народовъ преобладаютъ *греки* въ запад-

ной Анатолии, народъ живой, интеллигентный, хитрый, льстивый и предприимчивый; они овладѣли во многихъ городахъ торговлей и исповѣдуютъ всѣ православіе. Изъ высшаго православнаго духовенства въ Малой Азій важнѣйшіе посты занимаютъ митрополиты въ Эрегли (Гераклея), Исмидѣ (Никомедія), Кицикѣ, Кады-Кіойѣ (Халкидонѣ), Исникѣ (Никея), Кайсаріи (Кесарея), Смирнѣ и Эфесѣ. Въ Азіатской Турціи, по сальнамѣ, считается грековъ болѣе 1 милл. душъ. Живущіе въ восточной части Анатолии *армяне* подчинены патриарху въ Сисѣ, который въ свою очередь подвѣдомственъ главѣ гайккаго народа—эчміадзинскому католикосу.

Въ приморскихъ городахъ встрѣчаются франки (европейцы), и евреи, а по всей Малой Азій скитаются таборы цыганъ. Что касается народнаго просвѣщенія, то наиболѣе успѣховъ на пути прогресса выказали греки; рѣдкое греческое селеніе не имѣетъ элементарной школы, во многихъ есть эллинскія училища (нѣчто въ родѣ прогимназій), въ Смирнѣ у нихъ даже есть классическая гимназія, учительская семинарія и ученое общество „*Ομνος*“. Оттоманское правительство содержитъ въ Анатолии 177 реальныхъ училищъ (рушдіэ-мектеби) и 5 женскихъ гимназій. Въ Амасіи находится родъ мусульманскаго университета, гдѣ въ 18 коллегіяхъ учится болѣе 2,000 студентовъ (софтѣ). Изъ иностранныхъ учебныхъ заведеній Смирны замѣчательны: нѣмецкая женская гимназія, англійское коммерческое училище (*English commercial school*) и англійская гимназія (*British college*), 1 шотландская, 1 итальянская и 3 французскія школы. Промышленная дѣятельность въ Малой Азій находится въ сравнительно цвѣтущемъ состояніи, хотя и здѣсь, какъ и вездѣ въ Оттоманской Имперіи, она страдаетъ отъ конкуренціи иностранныхъ фабрикантовъ. Главныя произведенія анатолійской промышленности: бумажныя и шелковыя ткани, шали, ковры (особенно славятся смирнскіе), кисея, ситець, сабли (ятаганы), кинжалы, огнестрѣльное оружіе съ серебряными насѣчками, оливковое и кунжутное масло, кальяны, чубуки, сафьянъ, сѣдла, конская сбруя и мѣдные сосуды.

Главнымъ препятствіемъ для развитія торговли въ Малой Азій составляетъ отсутствіе дорогъ; здѣшнія шоссе еще хуже,

чѣмъ проложенныя стадами кочевниковъ тропинки, желѣзныя дороги Анатолиі еще въ зародышѣ и едва имѣютъ 660 километровъ протяженія, причемъ смирская линія 462 километра, линія Скутари-Исмидь 93 килом., Муданія-Брусса 38 килом., и Мерсина-Герзусь: 67 килом. Во всей Азіатской Турціи считается 438 государственныхъ телеграфныхъ бюро. Многочисленныя отличныя гавани Анатолиі много облегчаютъ торговое движеніе, о величинѣ котораго можно заключить по числу вошедшихъ въ 1887 году въ малоазіатскія гавани судовъ; въ Смирну 6,384, въ Кирезюнь 504, въ Трапезунтъ 8,120, въ Мерсину 891, Самсунъ 301, въ Чешме (Чесму) 1,381. Главныя статьи вывоза изъ Малой Азіи составляютъ изюмъ, нѣжные плоды, сырой шелкъ, коконы, морскія губки, оливковое и кунжутное масло, грецкіе орѣхи, зерновой хлѣбъ, марена, мастика, шкуры, валоней, сырой хлопокъ, строевой лѣсъ, шерсть, шафранъ, пѣнка, табакъ, турецкіе ковры (изъ Смирны на 3 милл. франковъ), лакрица, розовое масло, зерна сезама и сладкіе рожки. Ввозятъ въ Анатолию преимущественно сахаръ, кофе, керосинъ, доски, каменный уголь, бумажную пряжу, сукно, желѣзныя издѣлія, часы, стекло, масло и сыръ. Для караванной торговли внутри страны чрезвычайно важны ярмарки, изъ которыхъ наиболѣе посѣщаемыя бывають въ Маѣ въ Баликесри (вилайетъ Ходавендикьярь), въ Іюлѣ въ Япрак-лахъ близъ нижняго Кизыль-Ирмака, въ Сентябрѣ въ Зилѣ (вилайетъ Сивасъ) и въ Декабрѣ въ Ангорѣ. Изъ вышесказаннаго видно, что Малая Азія заключаетъ въ себѣ прекраснѣйшія и плодороднѣйшія мѣстности, на которыя природа щедрой рукой разсыпала свои дары, оттого нѣтъ ничего удивительнаго, что турецкое правительство получаетъ съ Малой Азіи ежегодно около 600 милл. піастровъ дохода.


Самый рельефъ почвы сгруппировалъ на морскихъ побережьяхъ Малой Азіи наиболѣе древнія и многочисленныя поселенія. Съ древнѣйшихъ временъ, въ доисторическую эпоху, о которой сообщаютъ намъ лишь эпическія сказанія, здѣсь были уже большія колоніи и богатые города. Чѣмъ дальше въ глубь страны, тѣмъ городовъ меньше, тѣмъ меньше оставшихся историческихъ памятниковъ. Ни одна страна, не исключая Греціи, не обладаетъ такимъ количествомъ историческихъ развалинъ, какъ Анатолиа.

Почти на каждой квадратной милѣ мы встрѣчаемъ здѣсь памятники древности въ видѣ развалившихся городскихъ стѣнъ, некрополей, храмовъ и обломковъ колоннъ и украшеній. Еще недавно мы думали, что *Иліада* — поэтической вымыселъ, что ни *Трои*, ни *Приама* въ дѣйствительности никогда не существовало. Земля, на которой предполагалъ *Трою* еще *Александръ Македонскій*, покрыта обломками, расположенными слоями, относящимися къ различнымъ вѣкамъ. Верхній слой принадлежитъ историческому періоду эллинской эпохи, ниже найдены вазы мидійскаго происхожденія; затѣмъ слѣдуютъ два слоя, происхожденіе которыхъ неизвѣстно, и наконецъ, подъ этими слоями найдена предполагаемая *Троя*, истребленная пламенемъ и пепель которой заключаетъ тысячи предметовъ, свидѣтельствующихъ о происхожденіи *троянцевъ* и объ ихъ специальномъ культѣ *Аѳины*. Во все время отъ древнѣйшихъ временъ до завоеванія *Малой Азии* въ *XV столѣтіи* османами, полуостровъ не составлялъ одного цѣлаго, хотя *понтійскій царь Митридатъ VI* (120—63 г. до Р. Хр.) и завоевалъ большую часть *Малой Азии*, также и *сельджуки* не владѣли всѣмъ полуостровомъ. Могущественныя державы, каковы *македонская*, *римская* и *оттоманская* покоряли *Малую Азію*, и тогда только весь полуостровъ соединялся подъ однимъ правительствомъ; во время же своей независимости *Малая Азія* рѣзко раздѣлялась на западную и восточную, въ первой процвѣтали царства *лидійское* (съ 713 по 546 г. до Р. Хр.) и *пергамское* (съ 282 по 133 г. до Р. Хр.), а во второй царства *мидянъ* (съ 714 по 558 г. до Р. Хр.), *селевкидовъ* (съ 301 по 64 г. до Р. Хр.) и *понтійское* (въ особенности ставшее могущественнымъ съ 220 г. по 64 г. до Р. Хр.). Съ принятіемъ *христіанства* *Малая Азія* стала однимъ изъ главныхъ оплотовъ новой вѣры, но съ переходомъ *Малой Азии* во власть *Византіи* въ 395 году, начинаются вторженія кочевыхъ ордъ, опустошавшихъ страну огнемъ и мечемъ. Въ *XI вѣкѣ* *Анатолія* подпала владычеству *сельджукскихъ султановъ*, отгнанныхъ *византійцевъ* на сѣверо-западъ полуострова, а въ концѣ *XIII столѣтія* возникаетъ государство *османовъ*, окончательно покорившее всю *Анатолію* (послѣднимъ христіанскимъ владѣніемъ на *малоазіатской почвѣ* была *трапезунтская имперія*, завоеванная султаномъ *Магометомъ II*

въ 1462 году). По мѣрѣ завоеванія каждой провинціи, османы устроили административное дѣленіе страны на 8 вилайетовъ: Ходавендикьяръ, Айдинъ, Кастамуни, Конія, Ангора, Адана, Сивасъ и Трапезунтъ, которые въ свою очередь раздѣляются на 33 санджака или ливы. Санджаки Бига и Ходжа-Или или Исмидъ относятся къ вилайету Константинополя. Наше топографическое обозрѣніе Малой Азіи мы начнемъ древней Визиніей и Мизіей, въ настоящее время образующими санджаки Исмидъ и Бигу, и вилайетъ Ходавендикьяръ.

Кромѣ описанныхъ нами при „Европейской Турціи“ мѣстностей на азіатскомъ берегу Босфора, при южномъ входѣ въ Босфоръ, въ нынѣшнемъ санджакѣ Ходжа-Или, въ древности лежалъ богатый и цвѣтущій городъ Халкидонъ, построенный 17 годами ранѣе Константинополя; здѣсь въ выстроенной на развалинахъ храма Аполлона, славившагося своимъ оракуломъ, церкви св. Евфиміи въ 451 году собрался вселенскій соборъ противъ еретическихъ ученій патріарха Діоскура и архимандрита Евтихія. Теперь на мѣстѣ Халкидона стоитъ живописная деревня *Кады-Кіюй*.

Близъ восточной оконечности Никомедійскаго залива лежитъ *Исмидъ*, древняя Никомедія, которую Діоклетіанъ одно время хотѣлъ сдѣлать столицей Римской имперіи, но землетрясеніе въ



Улица въ Исмидѣ (Никомедія).


358 году и частыя осады привели городъ въ упадокъ, такъ что отъ его прежняго величія не осталось и слѣдовъ. Теперь Исмиль небольшой коммерческой портъ съ 15,000 жителей, съ верфями для постройки военныхъ судовъ и императорскою суконною фабрикой. При Никейскомъ озерѣ находится селеніе *Исникъ* съ 500 жителей, построенное среди развалинъ древней Никеи; массивныя, еще хорошо сохранившіяся стѣны ея указываютъ на прежнее значеніе города какъ пограничной византійской крѣпости



Развалины городской стѣны въ Никеѣ.

противъ турокъ. Церковь св. Софіи, построенная въ XII столѣтіи, и зеленая мечеть, перлъ сельджукской архитектуры, единственныя еще кое какъ сохранившіеся памятники прошедшаго. Въ Никеѣ состоялся въ 325 году первый вселенскій соборъ. Главный городъ вилайета — *Брусса*, древняя Пруза, бывшая столица Вионіи, а впоследствии Турецкой имперіи. Брусса, одинъ изъ лучшихъ и красивѣйшихъ городовъ Анатоли, расположена у подножія Вионскаго Олимпа и положительно утопаетъ въ зелени садовъ. Несмотря на частыя землетрясенія (особенно въ 1859

году), обращавшія многія зданія въ кучу развалинъ, въ Бруссѣ еще сохранились драгоцѣнные памятники блестящей эпохи Турціи. Между мечетями Бруссы многія обращаютъ на себя вниманіе своей замѣчательной архитектурой, своими грандіозными размѣрами, наконецъ своимъ богатствомъ и изяществомъ эмалированныхъ фаянсовъ и изразцевъ. Между этими мечетями особенно выдаются: Улу-джами („великолѣпная“), начатая при Мурадѣ I, а оконченная при Магометѣ I; она представляетъ собою огромный четырехугольникъ, покрытый 24 куполами, и одѣтый пестрымъ мраморомъ; небольшая мечеть султана Мурада I




Мечеть Мурада I въ Бруссѣ.

выстроена въ византійскомъ стилѣ и отличается своею оригинальной красотой; Иешиль-джами („зеленая“) или мечеть султана Магомета I считается перломъ Бруссы въ архитектурномъ отношеніи; стѣны ея одѣты разноцвѣтнымъ мраморомъ, причемъ соблюдена поразительная игра цвѣтовъ. Мавзолеи (турбѣ) султановъ Ваязета I и Магомета I имѣютъ лишь историческій интересъ. Въ Бруссѣ, кромѣ мечетей, заслуживаютъ еще вниманіе: 12 теккѣ (монастырей) разныхъ магометанскихъ орденовъ, и публичныя бани Эски-Каплиджа, Лени-Каплиджа, Керкудлы и Кара-Мустафа съ цѣлебными горячими источниками. Нынѣшняя

Брусса съ ея 60-тысячнымъ населеніемъ, городъ преимущественно промышленный, славящійся выдѣлываемыми въ немъ шелковыми и бумажными тканями, и напоминающимъ рейнскія вина бѣлымъ виномъ. Брусса соединена желѣзной дорогой съ гаванью *Муданіей*, стоящей на мѣстѣ древней Мирлеи или Апамеи, и ведущей обширную торговлю сырымъ шелкомъ, отправляемымъ отсюда во Францію. О Дарданельскихъ замкахъ мы упоминали при описаніи „Европейской Турціи“. Мѣсто Пріамова города Трои предполагаютъ по раскопкамъ археолога Шлимана въ *Гиссарлыкѣ*, тогда какъ развалины Александровой Трои (*Alexandria Troas*) называются турками *Эски-Стамбуломъ* (Старымъ Константинополемъ). Построенный, по сказанію, лидійскимъ царемъ Крезомъ городъ Адрамиттія уступилъ свое мѣсто небольшой гавани *Эдримиду*, называемой новогреками Адрамити, съ 8,000 жителей.


При Эдремидскомъ заливѣ лежитъ также греческій городокъ *Айвалыкъ* или *Кидонія* съ 22,000 жителей, сильно пострадавшій во время войны за освобожденіе Греціи въ 1821 году. *Кутайя* или *Кютахія*, древняя родина Эзопа — *Cottyaеum*, оживленный торговый городъ на караванномъ пути изъ Константинополя въ Алеппо, съ 60,000 жителей. Къ сѣверо-востоку отъ Кутайи расположенъ жалкій городишко *Эскишеръ*, древній *Dorylaeum*, съ 9,000 жителей, вблизи отъ котораго находятся знаменитыя пѣнковыя копи, отдаваемые турецкимъ правительствомъ въ аренду за 834,000 піастровъ ежегодно. Около сосѣдней деревни *Иненю* стоитъ тюрбѣ султана Османа I, основателя Оттоманской Имперіи, и его отца Эртогрула. Среди маковыхъ полей расположенъ выстроенный изъ темнаго трахита *Афріумъ-Кара-Гиссаръ*, т. е. черный замокъ опіума, оживленный торговый и промышленный городъ съ 20,000 жителей, занимающихся фабрикаціей сафьяна, ковровъ и шерстяной ткани. На господствующей надъ городомъ трахитовой горѣ виднѣются развалины сельджукскаго замка.

Въ 15 часахъ разстоянія деревня *Эски-Кара-Гиссаръ* на мѣстѣ славившагося своими мраморными ломками фригійскаго города Синнады. Отсюда караванный путь ведетъ въ промышленный городъ *Ушакъ*, древній *Trajanopolis*, 15,000 жителей, славящійся фабрикаціей турецкихъ ковровъ. На дорогѣ между Эски-Кара-Гиссаромъ и Эскишеромъ, близъ средневѣковаго хана



ФІУМЪ-БАРА-ГЕСОАРЪ.

(постоялаго двора) Хозрева-паши находится одинъ изъ интереснѣйшихъ памятниковъ древнѣйшей исторіи Фригіи — это такъ называемая „гробница Мидаса“; она представляетъ собою скалу, съ одной стороны которой поставлена громаднхъ размѣровъ ниша, покрытая орнаментами. Входъ туда былъ черезъ устроенное внизу ниши отверстіе. Къ сожалѣнію, надписи—этотъ ключъ къ разгадкѣ не только исторіи народа, но и его характера — частью стерлись отъ времени, частью выскоблены невѣжественными туркоманами.



Гробница Мидаса во Фригіи.

Древняя Лидія и Карія теперь образуютъ вилайетъ Айдинъ. Здѣсь лежитъ построенный въ миѳическія времена Пергамъ, нынѣшній городъ *Бергама*, 12,000 жителей, бывшій въ древности центромъ наукъ и искусствъ, обладавшій богатою библіотекою въ 200,000 манускриптовъ, а теперь промышленный городъ, производящій превосходный сафьянъ. Вокругъ городка *Акхиссаръ-и-Саруханъ*, имѣющаго только 10,000 жителей, обитающихъ въ глиняныхъ, крытыхъ черепицей, хижинахъ, разстилаются грандіозныя развалины основаннаго сирійскимъ царемъ Селевкомъ I города *Thyatira*. При Гедизъ-Чаѣ раскинулась *Манисса*, древняя *Magnesia ad Sipylum*, одинъ изъ наиболѣе цвѣтушихъ торговыхъ и промышленныхъ городовъ Малой Азіи; выдѣлка бумажной ткани. Въ Маниссѣ 50,000 (по другимъ только 40,000) жителей и 20 глав-

ныхъ мечетей. Вблизи отъ города изъ мрамора высѣчена колоссальная статуя Ніобы въ $3\frac{3}{4}$ м. высоты; ключъ, бьющій изъ скалы, льетъ свои воды на ея голову, такъ что она кажется плачущей. Къ востоку отъ Маниссы близъ желѣзнодорожной станціи *Сарта* кучи мусора и обломковъ обозначаютъ мѣсто пышной лидійской столицы Сардъ (*Σάρδεϊς*); о значеніи древней царской резиденціи свидѣтельствуетъ обширный некрополь, коническія могилы котораго окрестные турки называютъ *Бинз-бурз-менѣ* (т. е. 1001 холмъ). Главный городъ вилайета, въ тоже время самый населенный центръ Азіатской Турціи, *Измиръ* или *Смирна* раскинулась на плоскомъ берегу, покрытомъ богатою растительностью, у великолѣпнаго Смирнскаго залива, оградясь тремя горами, спускающимися террасами къ морю. Смирна до сихъ поръ сохранила свой колоритъ и отчасти свое значеніе, которымъ она пользовалась почти постоянно; въ ея гавани и понынѣ качается цѣлый лѣсъ мачтъ, она и понынѣ ведетъ такую же обширную торговлю со внутренними городами, во главѣ которой являются тѣже эллины, носящіе къ сожалѣнію одно только имя своихъ славныхъ предковъ; какъ прежде Смирна играла важную роль въ исторіи греческаго просвѣщенія, такъ и теперь она обладаетъ превосходными учебными учрежденіями. Въ Смирнѣ около 200,000 жителей, въ томъ числѣ 3-тысячный гарнизонъ. Половину населенія составляютъ эллины, оттого въ городѣ 7 православныхъ церквей и мѣстопробываніе греческаго митрополита; у 17,000 армянъ величественный кафедральный соборъ и свой архіепископъ, а у 18,000 франковъ и левантинцевъ, т. е. потомковъ европейцевъ и гречанокъ, армянокъ и евреекъ, римско-католическій архіепископъ. Мусульманъ въ Смирнѣ только 50,000 душъ, а изъ мечетей единственная Эссаръ-Джами съ ея многочисленными минаретами заслуживаетъ вниманія. Евреевъ здѣсь болѣе 13,000, но они по большей части бѣдны. Смирна имѣетъ по большей части восточный характеръ; архитектура домовъ, раздѣленіе кварталовъ по вѣроисповѣданіямъ — все изобличаетъ Востокъ. Вліяніе западной цивилизаціи выказывается въ Смирнѣ присутствіемъ общественныхъ увеселеній въ родѣ оперы, театровъ, концертовъ въ „Jardin de Smyrne“ и т. п. Смирна славится фабрикаціей чудесныхъ мягкихъ ковровъ и халвою, приго-



СИМФЕРНА.

товляемой изъ муки, ягоднаго и фруктовато варенья, меду и грецкихъ орѣховъ.

Общая сумма годовато торгового оборота Смирны превышаетъ 200 милл. франковъ. Вокругъ Смирны раскинулись дачныя и увеселительныя мѣста, каковы садъ Азизіа, прелестный городокъ *Бурнабадъ* съ 5,000 жителей, соединенный со Смирной желѣзною дорогою и лежащій близъ развалинъ древней Смирны, считавшейся уже тогда наибольшимъ городомъ Малой Азіи (πρώτη τῆς Ἀσίας). *Буджа* съ 4,000 жителей, и *Седи-Кіой* съ 2,000 жителей и изящными виллами.

На полуостровѣ, при прекрасномъ заливѣ противъ Хіоса, лежитъ небольшой приморскій городокъ *Чешме*, обыкновенно называемый Чесмой, 5,000 жителей. Въ здѣшней гавани русскій флотъ изъ 9 кораблей съ 608 пушками и 12 другихъ судовъ (адмиралы Эльфинстонъ и Спиридовъ) истребилъ турецкій флотъ изъ 17 судовъ (адмиралъ Гассанъ-паша), въ томъ числѣ одинъ 100- и одинъ 96-типушечный корабль, 24 и 25 Іюня 1770 года. Теперь изъ Чешме вывозятъ такъ называемыя султанскія винныя ягоды, пользующіяся большою славой.

Въ заливѣ противъ Самоса лежитъ довольно значительный коммерческій портъ *Скаланова* или *Клюиз-Адасси*, 10,000 жителей. Въ 3 часахъ пути отсюда въ болотистой мѣстности при устьѣ Каистра пріютилась бѣдная турецкая деревушка *Аяслукъ*, построенная среди развалинъ Эфеса; довольно хорошо сохранившійся театръ могъ вмѣстить до 57,000 зрителей; отъ знаменитаго храма Діаны — одного изъ семи чудесъ міра, сожженнаго безумцемъ Геростратомъ, не осталось и слѣдовъ, но въ развалинахъ театра археологъ Вудъ нашель надпись, послужившую ключемъ къ отысканію мѣста, гдѣ стоялъ этотъ величавый храмъ. Подобную же картину разрушенія представляетъ Милеть, многочисленныя колоніи (80) котораго покрывали берега Чернаго и Мраморнаго морей. На мѣстѣ іонической столицы теперь стоитъ состоящая изъ нѣсколькихъ лачугъ деревня *Балатъ* или *Палатія*. Отъ славившагося въ древности своимъ оракуломъ дидимскаго Аполлона храма уцѣлѣли лишь двѣ іоническія колонны, а подъ сводами полуразрушеннаго театра укрываются нынѣ туркоманскіе пастухи со своими верблюдами. На мѣстѣ древняго Галикарнаса,

столь храбро оборонявшася подъ начальствомъ греческаго полководца Мемнона противъ Александра Македонскаго въ 334 г. до Р. Хр., подъ защитой небольшой крѣпостцы, выстроенной рыцарями св. Иоанна Иерусалимскаго, раскинулся приморскій городокъ *Будрунъ* съ 10,000, преимущественно греческихъ жителей. Здѣсь въ древности возвышался знаменитый „мавзолей“, воздвигнутый карійской царницей Артемизіей ея супругу.

Изъ внутреннихъ городовъ Айдинскаго вилайета замѣчательны: *Алашертъ*, т. е. пестрый городъ, древняя Филадельфія, 8,000 жителей. Здѣшнія греческія (5) церкви наполнены скульптурами, взятыми со зданій древняго города.

Айдинъ-Гюзель-Гиссаръ (красивый Айдинскій замокъ), расположенный среди садовъ на плоскогоріи у р. Меандра на мѣстѣ древнихъ Траль, оживленный торговый и промышленный городъ съ 35,000 жителей, изъ которыхъ 23,000 османовъ (14 мечетей). Здѣсь фабрикують превосходный желтый сафьянъ, конскую сбрую, халву и шелковыя ткани. Гюзель-Гиссаръ служитъ главнымъ складочнымъ мѣстомъ для хлопка Анатолиі, а о значеніи торговыхъ оборотовъ его свидѣтельствуетъ основанный здѣсь банкъ. Городокъ *Сѣке*, имѣющій только 7,000 жителей, — главный хлѣбный рынокъ страны, откуда зерновой хлѣбъ отправляютъ въ сосѣднюю гавань Скаланову.

На сѣверѣ отъ вилайета Ходавендикьяра на побережьи Чернаго моря разстилается древняя Пафлагонія, съ частью Вионіи, образующая нынѣшній вилайетъ Кастамуни, названный по своему главному городу *Кастамуни*, имѣющему не менѣе 40,000 жителей и славящемуся своими мѣдными сосудами и ситцемъ. Къ юго-западу отъ него расположенъ цвѣтушій торговый городъ *Зафаранъ-Болы*, 15,000 жителей, извѣстный какъ важнѣйшій рынокъ шафрана (по арабски „аль-зафаранъ“) на землѣ.

Изъ многочисленныхъ приморскихъ городовъ, процвѣтавшихъ тутъ въ древности, большинство утратило свое значеніе и только два мало-мальски важны въ настоящее время—это *Бендеръ-Эргли*, древняя *Негаслеа Pontica*, съ каменно-угольными копями и 3,500 жителей, и превосходный портъ *Синубъ* или *Симонъ*, теперь незначительный городишко съ 6,000 жителей, а нѣкогда цвѣтушая греческая колонія, родина Диогена и Митридата VI, украсившаго

городъ роскошными зданіями. До 1853 года Синопъ составлялъ сильную приморскую крѣпость и главную станцію турецкаго военнаго флота въ Черномъ морѣ, но 18 Ноября 1853 года русскій флотъ изъ 6 линейныхъ кораблей и 2 фрегатовъ подъ начальствомъ вице-адмирала Нахимова истребилъ въ синопской гавани турецкую эскадру изъ 6 фрегатовъ и нѣсколькихъ мелкихъ судовъ подъ командой вице-адмирала Османа-паши, и разрушилъ городскія укрѣпленія.



Древній Галикарнасъ (Будрунъ).

На югъ отъ древней Пафлагоніи лежала въ древности Галатія, нынѣшній Ангорскій вилайетъ, главный городъ котораго *Энгюріэ* или *Ангора*, древняя столица тектосаговъ Апкуча, съ 45,000 жителей, изъ которыхъ 10,000 армянь - уніатовъ; въ ихъ рукахъ находится вся торговля и въ Ангорѣ имѣетъ свое мѣстопребываніе армяно-католическій епископъ. О прежнемъ значеніи Ангоры свидѣтельствуютъ развалины храма *Dea Roma*, въ которомъ было найдено завѣщаніе императора Августа, такъ называемое *Monumentum Ancyranum*. При Ангорѣ

17*

20 Июля 1402 г. полчища Тамерлана нанесли поражение турецкому султану Баязету I. Еще важнѣе расположенный у подножія Аргея городъ *Кайсаріэ*, древняя Мазака или Кесарея, лежащій на высотѣ 1,000 метровъ надъ поверхностью моря, въ которомъ нѣкогда было до 400,000 жителей и теперь еще ихъ болѣе 60,000 душъ, болѣе половины турокъ. Уже въ древности Кесарея играла, благодаря своему центральному положенію и караваннымъ путямъ, связывающимъ ее со всѣми важными городами Малой Азіи, выдающуюся роль, и въ настоящее время Кайсаріэ ведетъ оживленную торговлю и представляетъ главную станцію каравановъ внутри Анатолиі, несмотря на это—улицы въ городѣ узкія и грязныя.




Соколъ — гербъ сельджуковъ.

Теперешній вилайетъ Конія обнимаетъ древнія области Ликаонию, Ликию и Памфилю, и имѣетъ главнымъ городомъ *Конью*, прежній *Iconium*, построенный на высотѣ 1,187 метровъ надъ поверхностью моря, и имѣющій въ настоящее время около 30,000 жителей; массивныя стѣны съ башнями придаютъ городу грозный видъ, а блестящая эпоха, когда въ немъ резидировали сельджукскіе султаны, оставила памятники въ видѣ развалинъ прежняго султанскаго дворца, причемъ при-

дворная мечеть превращена теперь въ военный складъ; замки, ханы и мечети сельджуковъ прочностью своей и изяществомъ архитектуры напоминаютъ римскія постройки. Среди разнообразныхъ скульптурныхъ украшеній найдены недавно грубыя, высѣченныя изъ камня изображенія сокола — герба сельджуковъ.

Османы считаютъ особенно священнымъ мѣстомъ выстроенный султаномъ Селимомъ I мавзолей мистическаго поэта Мевланы — Джелаль-Эддина-Руми, предсказавшаго нѣкогда Эртогрулу: „Богатства твои будутъ неисчислимы, успѣхи твоего оружія и счастье твоего народа будутъ продолжительны“!




РАЗВАЛИНЫ СЕЛЬДЖУКСКИХЪ ДВОРЦОВЪ ВЪ КОНЬЕ.

Скрытый среди зелени садовъ незначительный городокъ *Караманъ*, насчитывающій едва 4,000 жителей, игралъ важную роль нѣкогда какъ столица Караманіи отъ паденія султанства сельджуковъ до покоренія Караманіи турецкимъ султаномъ Баязетомъ II въ 1488 году. Развалины замка и мечетей, изъ которыхъ сохранились лишь три, указываютъ на прежнюю важность столицы Караманіи.

На берегу Адалійскаго залива, среди померанцевыхъ, лимонныхъ, фиговыхъ и тутовыхъ рощъ и виноградниковъ раскинулся приморскій городокъ *Адалия* съ 5,000 жителей; торговая гавань.

Къ сѣверо-востоку отъ Адалии близъ селенія *Муртаны* лежатъ развалины славившагося культомъ Артемиды города Перги. Театръ временъ Адріана хорошо сохранился, но отъ храма Артемиды Пергейской уцѣлѣли лишь 6 гранитныхъ колоннъ. Главная гавань древней Памфилии Сиды, развалины которой раскинулись на небольшомъ



Гробницы въ Мирѣ (Ликия).

полуостровѣ, теперь простая деревня *Эски-Адалия*. Развалины театра, базилики и огромнаго водопровода близъ деревни *Манавагата* указываютъ мѣсто древняго города Аспенды. Деревня *Демре*, древняя Мира, бывшая столица Ликии и родина св. Николая Чудотворца, замѣчательна по развалинамъ большаго театра и по гробницамъ, высѣченнымъ въ скалахъ.

На островѣ Меисъ-Адасси лежитъ торговая гавань *Кастелоричо* съ 4,000 жителей, ведущая торговлю губками. Въ западной части вилайета лежитъ оживленный торговый городъ *Исбарта*, одинъ изъ лучшихъ въ цѣлой провинціи, съ 40,000 жителей; въ немъ 30 мечетей и 4 православныхъ церкви.

На востокѣ отъ Памфиліи лежитъ древняя Киликія, нынѣшній Аданскій вилайетъ, гдѣ главный городъ *Адана*, 30,000 жителей, на правомъ берегу Сейхуна среди тутовыхъ, персиковыхъ, абрикосовыхъ, фиговыхъ и масличныхъ садовъ; нѣкогда цвѣтушая фабрикація ковровъ теперь здѣсь въ упадкѣ.

Къ юго-западу отъ Аданы *Терзусъ*, древній Тарсъ, родина Апостола Павла, и теперь еще важный торговый городъ, ведущій торговлю хлѣбомъ; зимой въ Тарсъ до 15,000 жителей, а лѣтомъ турки и туркоманы, избѣгая здѣшнихъ лихорадокъ, переселяются въ горы. Изъ достопримѣчательностей Тарса, кромѣ 2 замковъ, упомянемъ о такъ называемомъ вертящемся камнѣ (дѣнюкъ-ташъ) въ одномъ изъ садовъ на Киднѣ, который считаютъ за гробницу Сарданапала. Всѣ гавани Киликіи незначительны, таковы *Селинди*, древній *Selinus*; *Селефке*, при Каликаднѣ, нѣкогда богатый и пышный городъ Селевкія Трахейская, теперь деревня съ 1,500 жителей, скрытая въ зелени виноградниковъ, померанцевыхъ деревъ, олеандровъ, миртъ и платановъ, и *Мерсина*, грязный, но довольно важный по вывозу хлѣба и сыраго хлопка городъ съ 3,000 жителей. У подошвы Тавра въ небольшомъ туркоманскомъ городишкѣ *Систъ*, съ 4,000 жителей, имѣетъ свое мѣстопребываніе армяно-григоріанскій архіепископъ или патріархъ. Изъ Тарса черезъ Тавръ ведетъ караванный путь по перевалу Гюлекъ-Богазу въ вилайетъ Конью. Древняя Каппадокія образуетъ нынѣшній вилайетъ Сивасъ, гдѣ на дорогѣ къ Черному морю, на правомъ берегу Кизыль-Ирмака находится главный городъ *Сивасъ*, древняя Севастія, одинъ изъ самыхъ цвѣтушихъ городовъ внутри Анатолиі съ 50,000 жителей; объ его значеніи свидѣтельствуетъ масса мечетей, изъ которыхъ особенно красива мраморная и обширный караванъ-сарай, также изъ мрамора. Къ сѣверо-западу отъ Сиваса расположенъ *Токатъ*, древняя Сотапа *Pontica*, окруженный съ трехъ сторонъ горами оживленный промышленный городъ съ 25,000 жителей, занимающихся выплавкой

мѣдной руды, и окраской и набивкой бумажной ткани. Вблизи городокъ *Зиле*, имѣющій только 7,500 жителей, но въ который въ Ноябрь стекается до 50,000 торговцевъ со всѣхъ концовъ Турецкой имперіи на оживленную ярмарку. На сѣверъ отъ Зиле—*Амасія*, городъ садовъ, въ которыхъ созрѣваютъ около 40 сортовъ грушъ, а здѣшніе яблоки идутъ на столъ падишаха. Въ городѣ 30,000 жителей и знаменитый магометанскій университетъ.




Публичная казнь въ Трапезунтѣ.


Амасія лежитъ на обоихъ берегахъ Тозанлы-Су, притока Иешиль-Ирмака; обѣ части города соединены каменнымъ мостомъ. На господствующей надъ городомъ скалѣ стоитъ средневѣковой замокъ, заключающій въ себѣ гробницы понтійскихъ царей. Въ Амасіи родился Страбонъ. Къ сѣверу отъ Сивасскаго вилайета разстилается Трапезунтскій вилайетъ (древній Понтъ, собственно „Каппадокія на Понтѣ“), здѣсь на мѣстѣ древняго города Кабиры, названнаго впоследствии Нео-Кесареей, въ зеленѣющей равнинѣ расположенъ привѣтливый городокъ *Никсаръ* съ 10,000 жителей. Гавань *Самсуна*, древняго *Amysos*, теперь, къ сожалѣнію, засорена,

такъ что пароходы принуждены бросать якорь на открытомъ рейдѣ; въ Самсунѣ не болѣе 7,000 жителей. Окруженный садами торговый городокъ *Кирезюнъ*, 2,500 жителей, изъ гавани котораго вывозятъ грецкіе орѣхи и самшитовое дерево, находится близъ развалинъ древняго *Kezasus*, откуда, согласно преданія, Лукуллъ привезъ въ Европу вишни (по лат. вишневое дерево — *segasus*). Главный городъ вилайета *Трапезунтъ*, у турокъ *Тарабизонъ*, одинъ изъ древнѣйшихъ городовъ Анатоли; уже минуло 26 вѣковъ отъ основанія его синопскими выходцами. Трапезунтъ построенъ въ восхитительной мѣстности, поросшей миртами, лаврами, виноградомъ, оливковыми, апельсинными и лимонными деревьями, великолѣпными азалиями и розами, а на югѣ виднѣется покрытый снѣгомъ хребетъ Колать-Дага. Къ Трапезунту ведетъ древній караванный путь изъ Персіи черезъ Арменію, но, въ сожалѣнію, гавань не велика и не совсѣмъ безопасна; при всемъ томъ ежегодно черезъ Трапезунтъ вывозятъ на 24 милл. франковъ. Древностей въ Трапезунтѣ не существуетъ, а изъ достопримѣчательностей стоитъ указать лишь на цитадель, нѣсколько мечетей, превращенныхъ изъ христіанскихъ храмовъ, греческую церковь св. Софіи и отличныя бани. Въ городѣ считается болѣе 40,000 жителей, изъ которыхъ 26,000 мусульманъ. Послѣ осенняго равноденствія большая часть судовъ пристааетъ въ хорошо защищенной бухтѣ *Платаны* или *Пулджанѣ* въ 11 километрахъ отъ Трапезунта. На югѣ, внутри страны лежитъ горнозаводскій городъ *Гюмюшъ-ханѣ* съ серебряными рудниками и 10,000 жителей.





НАБЕРЕЖНАЯ ВЪ ТРАПЕЗУНТѢ.



Островъ Кипръ.

Кипръ (Κύπρος) называется турками: Кыбрисъ, а англичанами: Cyprus. Это третій (послѣ Сициліи и Сардиніи) по величинѣ островъ Средиземнаго моря, занимающій пространство въ 174 кв. мили (по англійскому государственному календарю за 1890 г. только 169 кв. миль) съ населеніемъ въ 186,173 души. Кипръ — островъ пафійской Афродиты, считается въ эллинскихъ легендахъ колыбелью греческой цивилизаціи. Островъ составляетъ какъ бы продолженіе Малой Азіи. Двѣ цѣпи горъ проходятъ по Кипру, сохраняя направленіе цѣпей Тавра, и въ южной цѣпи гора Троодосъ или св. Креста (monte Croce, древній Олимпъ), достигаетъ 2,000 метровъ высоты.

Склоны горъ до 1,950 метровъ надъ поверхностью моря покрыты роскошною растительностью фисташковыхъ деревъ, пиній, кипарисовъ, кедровъ, буковъ, каштановъ и пробковыхъ дубовъ; лежащая между обѣими горными цѣпями равнина Месарія по большей части, хотя и плодородна, но лишена лѣса, вслѣдствіе чего на ней встрѣчаются поросшія колючими кустарниками и травой степныя пространства, называемыя кипріотами Trachiotis. Южныя горы богаты мѣдью (оттого κύπριος χαλκοςъ грековъ и cyprium римлянъ), но въ настоящее время худо разрабатывается ископаемое богатство и основанная англичанами нѣсколько лѣтъ тому назадъ „Cyprus-coppermine company“ уже прекратила свое существованіе. Около 4 мѣсяцевъ на Кипрѣ идутъ частые дожди

(преимущественно зимой [съ Октября по Февраль]), послѣ чего въ теченіе 4 мѣсяцевъ господствуетъ самый пріятный климатъ (въ Мартѣ 14° Ц., Апрель $17\frac{1}{2}^{\circ}$), но въ Іюль исчезаютъ послѣдніе слѣды влажности воздуха и дѣлается знойно, какъ въ Сахарѣ, небо, кажется, сдѣлалось раскаленнымъ металломъ, термометръ показываетъ $37\frac{1}{2}^{\circ}$ въ тѣни, а къ началу Сентября вся растительность сожжена палящими лучами солнца, воздухъ сгущенъ и непрозраченъ; послѣднія капли воды высохли въ ручьяхъ и рѣчкахъ. Земледѣліе на Кипрѣ въ полномъ упадкѣ еще со временъ византійскаго владычества и только благодаря плодородію почвы здѣсь растутъ довольно пшеницы, ячменя, гороху, бобовъ, дынь, табаку, хлопчатой бумаги, оливковыхъ деревъ, а спаржа и артишоки растутъ даже дико. Вокругъ домовъ разведены сады померанцевыхъ, лимонныхъ, орѣховыхъ, фиговыхъ, миндальныхъ, гранатовыхъ и тутовыхъ деревъ и банановъ, но главныя произведенія Кипра — это сладкіе рожки (*Ceratonia siliqua*), растущіе здѣсь дико, и виноградъ, изъ котораго выдѣлываютъ прекрасное вино (особенно славится „vino della Commanderia“). Рогатый скотъ на Кипрѣ плохъ, но зато много разводятъ овецъ съ курдюками и козъ. Ослы, лошади и мулы Кипра славятся своей выносливостью и ихъ покупаютъ для греческой и египетской армій. Для перевозки тяжестей на островѣ употребляютъ преимущественно верблюдовъ. Въ горахъ Кипра еще сохранился муфлонъ, и вообще островъ чрезвычайно обилень зайцами, куропатками, перепелами, дикими утками, бекасами и т. д. Шелководство здѣсь въ упадкѣ, за то пчеловодство идетъ весьма удачно и доставляетъ превосходный медъ и воскъ. Бичъ острова (за исключеніемъ округовъ Лимасоля и Пафоса) составляетъ прожорливая саранча; въ 1883 г. уничтожено было 195 милліоновъ, а въ 1884 г. болѣе 66 милл. этихъ вредныхъ насѣкомыхъ. Нельзя не упомянуть еще о добываніи морской соли, что при оттоманскомъ владычествѣ составляло главный доходъ правительства.

Изъ жителей Кипра большинство грековъ, вслѣдствіе чего на островѣ считается 137,630 православныхъ, у которыхъ въ Никозіи есть архіепископъ, глава автокефальной кипріотской церкви и 3 архіерея, подвѣдомственныхъ ему. Турокъ и греческихъ магометанъ на островѣ 45,458 душъ; ихъ церковными

дѣлами завѣдуетъ муфти въ Никозіи, а назначаемый турецкимъ правительствомъ кади предсѣдательствуетъ въ духовномъ судищѣ (мехкемеи-пери). Сверхъ того на Кипрѣ живутъ нѣсколько франковъ, т. е. европейцевъ, евреевъ (только 68) и армянъ. На элементарныя школы англійское правительство выдаетъ ежегодно 2,000 фунтовъ стерлинговъ грекамъ и 1,000 ф. стерл. туркамъ. Въ Никозіи, Ларнакѣ и Лимасолѣ существуютъ прогимназіи. Уже въ глубокой древности (вѣроятно еще въ XV столѣтіи до Р. Хр.) на Кипрѣ поселились финикіяне и ввели свой культъ боговъ. Также древняя эллинская колонизація доказывается греческими именами князей Кипра, перечисленныхъ какъ вассалы Ассиріи на клинообразныхъ надписяхъ царя Саргона въ 708 г. до Р. Хр. Съ паденіемъ Ассирійскаго царства верховная власть перешла къ Тиру, но египетскій царь Амазисъ завоевалъ Кипръ (въ 567 году до Р. Хр.) столь важный для него по своимъ лѣсамъ. Персы смѣнили египтянъ, а ихъ греки, причемъ саламинскій царь Эвагоръ соединилъ подъ своей властью весь островъ. Послѣ распаденія царства Александра Великаго Кипръ соединился вновь съ Египтомъ, а съ 58 г. до Р. Хр. съ римской провинціей Киликіей. Подъ владычествомъ Византіи намѣстникъ Комненъ сдѣлался независимымъ государемъ и его династія владѣла Кипромъ до 1191 года, когда англійскій король Ричардъ Львиное Сердце покорилъ его и отдалъ въ ленное владѣніе Гвидо Лузиньяну. Вдова послѣдняго короля Якова II изъ рода Лузиньяновъ—Екатерина уступила островъ Венеціи въ 1485 г., а отъ послѣдней его отнялъ Мустафа-паша, адмиралъ султана Селима II, въ 1571 г. Съ 1878 года Турція уступила островъ Англи, которая за это платитъ султану ежегодно 92,686 фунтовъ стерлинговъ. Во главѣ правленія находится „верховный комиссаръ“ (High Commissioner), которому приданъ законодательный совѣтъ (Legislative Council), состоящій изъ 18 депутатовъ, изъ которыхъ 6 назначаются правительствомъ, 9 выбираются греками, а 3 мусульманами. Доходы Кипра доходятъ до 187,000 ф. стерл., а расходы до 111,000 ф. стерл. Гарнизонъ острова состоитъ изъ одного батальона пѣхоты въ 502 чел. и туземной жандармеріи, всего 947 чел. Прежде Кипръ обладалъ цвѣтущей промышленностью (ковры, скатерти и дорогія ткани), но теперь о ней нѣтъ и

помину. Вывозъ достигаетъ только до 313,000 ф. стерл.; главные статьи его — вино, сладкіе рожки, табакъ, оливки, нѣжные плоды, сырой хлопокъ, пшеница, скоть и сыр. Ввозъ на островъ превышаетъ вывозъ съ него (356,000 ф. стерл.).

Телеграфъ дѣйствуетъ на островѣ удовлетворительно, но когда англійское правительство предложило кипріотамъ построить на островѣ желѣзную дорогу, то они, съ ларнаекскимъ архіереемъ Кипріаномъ во главѣ, отказались принять подарокъ англичанъ, подъ предлогомъ, „что тогда погонщики муловъ останутся безъ хлѣба“!

Въ административномъ отношеніи Кипръ раздѣленъ на 6 округовъ, во главѣ которыхъ находятся окружные комиссары.

Духовная и политическая столица острова — *Никозія* или *Левкозія* съ 12,000 жителей, лежитъ на равнинѣ рѣчки Педіаса среди пальмовыхъ рощъ; древнія, полуразрушенныя укрѣпленія окружаютъ городъ, въ которомъ 12 мечетей, превращенныхъ изъ церквей, и 8 греческихъ перквей. Верховный комиссаръ живетъ въ деревянномъ домѣ, привезенномъ изъ Англии. Вблизи знаменитый греческій монастырь св. Варнавы, въ которомъ хранятся его мощи и рукопись Евангелія св. Матвея.

Изъ гаваней Кипра еще обладаютъ небольшою важною: *Ларнака* на мѣстѣ древняго города Китія, 8,000 жителей, вблизи отъ знаменитаго прибрежнаго озера, изъ котораго уже финикіяне добывали соль. Въ Ларнакѣ интересны красивая римско-католическая церковь съ монастыремъ францисканцевъ и греческій соборъ св. Лазаря изъ XI столѣтія. *Лимасоль* вблизи отъ развалинъ Амаѳа, имѣетъ 6,000 жителей и служить складочнымъ мѣстомъ для добываемаго въ его окрестностяхъ превосходнаго вина командеріи. Остальные города Кипра ничтожны и имѣютъ лишь историческое значеніе, таковы, напр., *Фамагуста* на восточномъ берегу, съ развалившимися венеціанскими укрѣпленіями, которыя съ такимъ геройствомъ защищали несчастный Брагадино противъ османовъ; послѣ капитуляціи венеціанскаго гарнизона жестокой Мустафа-паша казнилъ венеціанскаго генерала мучительною смертію. Отъ прекрасной церкви св. Николая остались только развалины. *Пафосъ* или *Куклія* состоитъ изъ

нѣсколькихъ лачугъ при запустѣлой гавани, разбросанныхъ среди развалинъ Стараго Пафоса, мѣстопробываніе Афродиты, а въ 2 часахъ пути отсюда городишко *Ктима* на мѣстѣ акрополя Новаго Пафоса. Груды мусора — единственные слѣды храма Афродиты.



Греческій лавочникъ.




Армянское селеніе.

Турецкая Армения.

(Эрменистанъ).

Между Закавказьемъ и долинами верхняго Ефрата и Тигра разстилается Эрменистанъ или та часть Арменіи, которою владѣть султанъ. Послѣ послѣдней русско-турецкой войны Турецкая Армения обнимаетъ пространство въ 2,230 кв. миль и составляетъ западную часть Армянскаго плоскогорія, большая часть котораго состоитъ изъ степныхъ, безлѣсныхъ пространствъ на высотѣ 1,800 — 2,000 метровъ надъ поверхностью моря. На этомъ плоскогоріи воздымаются мощныя, но безлѣсныя продольныя цѣпи горъ, достигающія въ Бингѣль-Дагъ до 3,600 метровъ, Ала-Дагъ до 3,500 м.

Угасшій вулканъ Сундерлыкъ-Дагъ или Тендоракъ, въ 2 миляхъ отъ Баязета, достигаетъ также 3,500 метровъ высоты и является представителемъ массы потухшихъ огнедышащихъ горъ съ красивыми коническими формами, придающихъ странѣ особенный отпечатокъ. Горныя массы Арменіи покрыты уже съ высоты 2,000 метровъ снѣгомъ, не тающимъ даже въ Іюль. Одна изъ самыхъ высшихъ точекъ Арменіи: Большой Араратъ (по армянски Масисъ) со своими черными внизу и бѣлыми сверху скалами, собственно потухшій вулканъ; вѣчный снѣгъ покрываетъ эту вели-



APAPATZ.

чественную въ 5,160 метровъ высоты гору, окутанную таинственнымъ покровомъ легендъ и сказаній. У подножія Арарата, стоящаго на границѣ трехъ имперій — Россіи, Турціи и Персіи, разстлана широкая равнина съ богатою растительностью, перерѣзанная незначительными притоками Аракса. Да и вся Турецкая Арменія орошается не главными рѣками, а либо ихъ притоками, либо ихъ истоками. Такимъ образомъ здѣсь берутъ начала: *Араксъ* (по турецки Арасъ, по армянски Эрасхъ), вытекающій къ югу отъ Эрзерума подъ названіемъ Пасинъ-Су или Гархароба и впадаетъ потомъ въ Куру; *Тигръ* (по турецки Шатъ, по армянски Деклатъ) и *Ефратъ* (по турецки Фратъ или Кара-Су, т. е. Черная рѣка, по армянски Арадзани), вытекающій немного къ западу отъ истоковъ Аракса. Родникъ Ефрата съ чрезвычайно холодной водой, бьющій со склона Думлы-Дага, ставится въ армянскихъ легендахъ какъ мѣсто, гдѣ былъ зарытъ св. животворящій крестъ и даже турки считаютъ этотъ родникъ священнымъ; по ихъ убѣжденію воды его смываютъ грѣхи и убиваютъ тѣхъ, кого преслѣдуетъ Божій гнѣвъ. Съ Ала-Дага въ Ефратъ течетъ *Мурадъ-Су*.

Кромѣ этихъ рѣкъ въ Эрменистанѣ находится нѣсколько озеръ, изъ которыхъ самое значительное — *Ванское*, называемое армянами: Дзовъ Ванай или Ардышой, расположенное на высотѣ 1,500 метровъ и имѣющее 67 (по другимъ даже 73) кв. мили пространства; Ванское озеро имѣетъ солоноватую воду. Окружающія его горы отражаются въ его зеленосиневатыхъ водахъ своими снѣжными вершинами, что придаетъ Ванскому озеру крайне живописный видъ. Колеблемая частыми землетрясеніями вулканическая почва страны обладаетъ многочисленными горячими источниками. Хотя горы Арменіи изобилуютъ свинцемъ, мѣдью, желѣзомъ и каменною солью, горнозаводство здѣсь еще въ пеленкахъ.

Изобиліе водъ въ видѣ озеръ и рѣкъ дѣлаетъ климатъ Арменіи болѣе влажнымъ, чѣмъ климатъ сосѣдней Анатолиі, хотя въ немъ встрѣчаются тѣ-же поразительные контрасты температуры. Населеніе страдаетъ попеременно то отъ сильныхъ морозовъ (въ Январѣ средняя температура равняется — 11° Ц.), то отъ жары (средняя температура Іюля 18½°).

Въ Эрзерумѣ, напримѣръ, никогда не бываетъ весны; въ одинъ и тотъ-же день случалось наблюдать разность температуры между

утромъ и вечеромъ, доходившую до 33°. Зима очень продолжительна и длится отъ Октября до Мая. Сообразно климату растительныя области въ Арменіи рѣзко отличаются одна отъ другой; въ мѣстахъ, защищенныхъ созрѣваютъ абрикосы, померанцы и лимоны; въ равнинѣ Муша даже разводятъ рисъ, но главные продукты земледѣлія въ Арменіи пшеница, рожь, кукуруза, ячмень, бобы, горохъ; разводятъ также хлопокъ, табакъ, шафранъ, сезамъ и виноградъ. Турецкая Арменія богата травой, но безлѣсна, вслѣдствіе чего болѣе способна къ скотоводству, чѣмъ къ земледѣлію. Изъ домашнихъ животныхъ разводятъ преимущественно овецъ, козъ, порядочныхъ лошадей, отличныхъ муловъ, ословъ, верблюдовъ и буйволовъ, употребляемыхъ для перевозки тяжестей и земледѣльческихъ работъ.



Армянская тел'га.

Населеніе Турецкой Арменіи не легко опредѣлить, но предполагаютъ, что оно не превышаетъ 1.600,000 душъ, изъ которыхъ половина приблизительно состоитъ изъ *армянъ* или *гайковъ*, сохранившихъ въ замѣчательной чистотѣ свой типъ, часто попадающійся во всѣхъ большихъ городахъ Европы и Азіи; армянина всегда можно узнать по крючкообразно изогнутому носу, густо сросшимся бровямъ, чернымъ, какъ смоль, волосамъ и матовому, иногда темноватому цвѣту лица. Руки и ноги у нихъ слишкомъ велики и вообще они склонны къ полнотѣ, что особенно замѣтно у армянокъ, отличающихся бѣлизной лица, черты котораго однако отличаются отсутствіемъ выразительности. У армянина болѣе серьезности, чѣмъ у грека; онъ обладаетъ острымъ, изворотливымъ умомъ и способомъ уживаться съ разными народностями,



ВНУТРИ ПА АРАКСЬ СЪ АРМЯНСКОЙ ДЕРЕВНИ.

но за то у него отсутствует благородство и храбрость османа. Нарядъ армянъ по большей части темнаго цвѣта и состоитъ изъ довольно широкихъ панталонъ, широкой куртки изъ голубаго или чернаго сукна, подъ которой одѣта турецкая жилетка, а поверхъ надѣвается кафтанъ съ длинными разрѣзными рукавами; на головѣ носятъ мѣховую шапку или фесь, а ноги обуты въ сафьяновыя туфли, преимущественно ярко-краснаго цвѣта. Армянки наряжаются



Армянскіе переселенцы.

въ чисто театральные костюмы, состоящіе изъ пестраго шелка и затканной блестками кисеи, и украшенные шитьемъ.

Лице армянки также тщательно скрываютъ покрываломъ отъ взоровъ постороннихъ, какъ и магометанки. Уже въ 319 году Армения была обращена въ христіанство и въ память св. Григорія, апостола и просвѣтителя Арменіи, церковь называется армяно-григоріанской.

Въ V вѣкѣ армянская церковь примкнула къ ученію монофизитовъ, утверждавшихъ, что будто-бы „человѣчество въ Иисусѣ

Христѣ было совсѣмъ поглощено Божествомъ и потому въ Немъ должно признавать одно только Божеское естество“. Во главѣ армяно-григоріанской церкви стоитъ патріархъ-католикосъ гайк-скаго народа, имѣющій свое мѣстопробываніе въ русскихъ предѣлахъ въ монастырѣ Эчмиадзинѣ, который слѣдуетъ считать духовною столицею армянъ.



Григорій IV, патріархъ эчмиадзинскій.

Одинъ изъ главнѣйшихъ армянскихъ архі-епископовъ въ Турецкой Арменіи — патріархъ, живущій на островѣ Аг-тамарѣ, на Ванскомъ озерѣ.

Небольшое число армянъ, такъ называемыхъ уніатовъ, признающихъ главенство папы, подчинено армяно-католическому патріарху въ Константинополѣ. Въ горахъ Ванскаго вилайета и въ Курдистанѣ живутъ *несторіане*, имѣвшіе нѣкогда громадное распространеніе отъ Ефрата до западнаго Китая; основателемъ этой секты, какъ извѣстно, былъ кон-

стантинопольскій патріархъ Несторій, утверждавшій, что „Исусъ Христосъ родился простымъ человѣкомъ, а Божество послѣ соединилось съ нимъ, за святость Его жизни, и соединилось съ Нимъ не ипостасно, а только обитало въ немъ“. Вслѣдствіе этого у несторіанъ или халдеевъ только три таинства: крещеніе, евхаристія и священство. Въ *Дизѣ* у халдейскихъ христіанъ, число которыхъ опредѣляется въ 111,000 душъ, живетъ ихъ патріархъ, которому подчинены 18 епископовъ. Часть несторіанъ признала

въ 1551 году главенство папы и въ настоящее время число халдейскихъ униатовъ достигаетъ до 90,000 душъ, у которыхъ въ Мосулѣ живеть патриархъ, а въ Амадіи и Діарбекирѣ архіепископы. Пользуясь враждой обѣихъ враждебныхъ несторіанскихъ партій и оскорбленные самовластіемъ и притязаніями халдейскаго патриарха Маръ-Шимуна, вожди *курдовъ* Бедръ-ханъ и Зейнеръ-бей сдѣлали опустошительный набѣгъ на несторіанъ въ 1843 году, повторенный Бедръ-ханомъ и эмиромъ Нуръ-Аллою въ 1846 году. Турецкія власти вступились за несторіанъ и виновники звѣрствъ — курдскіе эмиры были сосланы на Кандію.

Кромѣ курдовъ, о которыхъ мы будемъ говорить ниже при описаніи ихъ родины, въ одномъ Эрзерумскомъ вилайетѣ живутъ 272,000 *османовъ* и 29,000 *туркомановъ*. Число поселившихся въ Турецкой Арменіи *персіанъ* доходитъ до 158,000 душъ. Для народнаго просвѣщенія въ Турецкой Арменіи свершено крайне мало и во всей странѣ государство содержитъ лишь только 27 реальныхъ училищъ (рушдіэ-мектеби) и ни одной школы для дѣвицъ.

Сами армяне ведутъ свое происхожденіе отъ Гайка, сына Өоргона, происходившаго отъ Іафета. Сходство ихъ языка съ древне-персидскимъ позволяетъ считать ихъ вѣтвью иранской семьи. Первоначальная исторія Арменіи переполнена мифами, въ которыхъ народъ яркими красками рисуетъ первоначальный блескъ и славу своей страны, ея правителей и героев. Арменакъ, внукъ



Турокъ изъ Эрзерума.

Гайка, согласно преданія, поднялся со всѣмъ своимъ родомъ изъ Ассиріи и перекочевалъ въ нынѣшнюю Арменію. По прибытіи туда онъ основалъ поселеніе, назвалъ его по имени своего сына Арагадомъ. Второй сынъ его — Армавиръ основалъ на „великой рѣкѣ“ — очевидно Араксѣ — собственный городъ, который процвѣталъ въ теченіе полуторы тысячи лѣтъ и заключалъ въ своихъ стѣнахъ древнѣйшій армянскій пантеонъ боговъ.

Что дѣлалось въ Арменіи вплоть до XIII вѣка до Р. Хр. — исторія не дѣлаетъ даже догадокъ. Съ 1244 по 725 г. до Р. Хр. армяне были подчинены Ассирійской монархіи, пока въ VIII вѣкѣ до Р. Хр. Арменія дѣлается независимой и управляется Шамбадомъ, первымъ царемъ изъ династіи Багратидовъ. Въ 520 г. до Р. Хр. армяне принуждены были признать верховное владычество персовъ, послѣ чего подпали господству македонянъ.

По распаденію монархіи Александра Великаго, славное имя котораго занесено въ лѣтописи всѣхъ народовъ Востока, Арменія перешла къ Селевкидамъ, намѣстники которыхъ Артаксія (по арм. Арташесъ) и Царіадръ въ 190 г. до Р. Хр. образовали двѣ самостоятельныя державы Великую и Малую Арменію. Въ Великой Арменіи въ 150 г. до Р. Хр. воцарилась пареянская династія Арсакидовъ; однимъ изъ самыхъ блестящихъ государей этой династіи является Тигранъ Великій, завоевавшій Малую Арменію, Сирію, Каппадокію и Месопотамію, но какъ союзникъ своего тестя понтійскаго царя Митридата VI онъ вступилъ въ борьбу съ Римомъ. Въ 69 г. до Р. Хр. Лукуллъ во главѣ 2 легионовъ разбилъ въ двадцать разъ сильнѣйшее армянское войско при построенной Тиграномъ II столицѣ царства Тигранокертъ, въ 68 году побѣдилъ союзныя войска обоихъ царей при Артаксатѣ, а его преемникъ Помпей принудилъ Тиграна II уступить Сирію и Каппадокію римлянамъ (63 г. до Р. Хр.). На короткое время при императорѣ Траянѣ (115—117 г.) Арменія сдѣлалась римской провинціей, затѣмъ въ 259 г. ее завоевали персіяне, но при помощи римлянъ царь Тиридатъ III сдѣлался независимымъ отъ Персіи въ 286 году, при которомъ христіанство получило доступъ въ Арменію. Въ 428 г. персіяне вновь покорили Арменію. Въ войнахъ между калифами и Византіей Арменія была страшно опустошена, наконецъ въ 859 году на армянскій тронъ вступилъ



ЭЗЕРУМЪ.

Ашодъ I изъ древняго рода Багратидовъ. При немъ и его преемникахъ Арменія пережила короткую эпоху процвѣтанія и блеска, которой положили конецъ въ 1080 г. византійцы и сельджуки.

На бѣду Арменіи въ XIII вѣкѣ явился бичъ народовъ въ лицѣ монголовъ, опустошившихъ страну и перебившихъ двѣ трети жителей. Страшное землетрясеніе, случившееся вслѣдъ за наше- ствіемъ монголовъ, уничтожило еще то небольшое, что случайно уцѣлѣло отъ варваровъ, такъ что персіянамъ не стоило никакихъ усилій овладѣть Арменіей въ 1472 году, но уже въ 1522 году часть Арменіи, называемую армянами Бардзръ-Гайкъ, т. е. Высокою Арменіей, у персіянъ отняли турки. Въ 1828 году русскіе отняли у персіянъ ханства Нахичеванское и Эриванское съ духовной столицей Арменіи—Эчміадзиномъ, а въ 1829 году побѣжденная Россіей Турція уступила русскимъ пашалыкъ Ахалцыхъ, къ которому въ 1878 году былъ присоединенъ пашалыкъ Карсъ, такъ что въ настоящее время Арменія, подобно Польшѣ, раздѣлена между тремя сосѣдними державами: Россіей, Турціей и Персіей.


Промышленностью занимаются въ Арменіи только въ городахъ, гдѣ выдѣлываютъ по большей части предметы первой необходимости—домашнюю утварь, бумажныя ткани, сафьянъ, ковры и оружіе. Караванная торговля съ Персіей и гаванями Чернаго моря весьма значительна. Главные предметы вывоза изъ самой Турецкой Арменіи шерсть, шкуры, мулы, табакъ, хлопокъ, мѣдныя издѣлія, сафьянъ, вино и желѣзо.

Турецкая Арменія въ настоящее время раздѣляется въ административномъ отношеніи на 2 вилайета: Эрзерумскій, состоящій изъ 4 санджаковъ, и Ванскій, состоящій изъ 3 санджаковъ. Главный городъ перваго вилайета: *Эрзерумъ*, собственно Арзенъ-Румъ, т. е. римскій Арзенъ, древній Каринъ, еще до сихъ поръ населенный и оживленный городъ Арменіи съ 60,000 жителей, изъ которыхъ болѣе половины османовъ. Городъ расположенъ на высокомъ плоскогоріи, лежащемъ на высотѣ 2,000 метровъ; вокругъ него чрезвычайно плодородная равнина, урожаемъ своимъ вознаграждающая невзгоды суровой многоснѣжной зимы. Эрзерумъ составляетъ сильную крѣпость, оплотъ для турецкой арміи со стороны Кавказа.

Въ 1829 году графъ Паскевичъ Эриванскій покорилъ Эрзерумъ, но съ тѣхъ поръ его твердыни останавливали наступленіе русскихъ силъ. Эрзерумъ важенъ также по своей торговлѣ и промышленной дѣятельности; выдѣлываемый въ немъ сафьянъ и здѣшнее оружіе славятся на Востокъ.

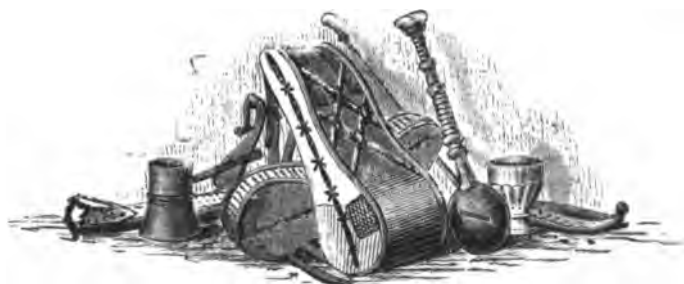
Изъ семидесяти мечетей Эрзерума одна Улу-Джами заслуживаетъ интереса. На сѣверо-востокъ отъ Эрзерума близъ русской границы лежитъ исторически извѣстная деревня *Зевинъ*, при которой 19-го Іюня 1829 года генералы Муравьевъ и Раевскій разбили армію сераскира Хаджи-Салега-паши, а 12-го Іюня 1877 года турецкія войска, предводимыя генераломъ Фейзи-папшей (венгерецъ Кольманъ), съ успѣхомъ сражались противъ русскихъ, начальствуемыхъ генераломъ Лорисъ-Меликовымъ.

Въ 25 миляхъ къ западу отъ Эрзерума расположенъ *Эрзинянъ*, древній Эрѣзъ, въ которомъ въ древнія времена возвышались алтари армянской богини Анахиты. Теперь въ городѣ около 15,000 жителей, большею частью османовъ. Въ 18 миляхъ на сѣверо-востокъ на Чорохѣ раскинулся городокъ *Байбуртъ* съ 9,000 жителей, съ многочисленными греческими развалинами и генуэзскимъ замкомъ. Въ стѣсненномъ горами ущельѣ на высотѣ 1,779 метровъ лежитъ промышленный городъ *Битлисъ* съ 10,000 жителей, по большей части армянъ. Битлисъ славится своими коврами и красильнями; въ немъ 3 мечети, несторіанская церковь, армянскій монастырь и 4 караванъ-сарая. Небольшое мѣстечко *Тадванъ* съ караванъ-сараемъ, при Ванскомъ озерѣ, служитъ для Битлиса гаванью. Жалкій городишко *Муизъ* съ 6,000 жителей, славится растущимъ въ его окрестностяхъ табакомъ. Эти послѣдніе города лежатъ уже въ Ванскомъ вилайетѣ, главный городъ котораго *Ванъ*, называемый армянами „городомъ Семирамиды“ (Шамирамакертъ), лежитъ на высокомъ восточномъ берегу озера. Вблизи отъ города, а также въ его полуразрушенной цитадели, встрѣчаются скалы, покрытыя клинообразными надписями, еще не вполне разобранными. Ванъ, имѣющій теперь 30,000 жителей, производитъ бумажныя ткани и довольно пріятное на вкусъ вино. На Ванскомъ озерѣ лежитъ также островъ *Агтамаръ* со знаменитымъ монастыремъ, въ которомъ имѣетъ свое мѣстопробываніе армяно-григоріанскій патріархъ. Лежащій у подошвы Арарата построенный сул-



BARB.

таномъ Баязетомъ I городъ *Баязетъ* имѣлъ нѣкогда 15,000 жителей, но вслѣдствіе постоянныхъ осадъ и опустошеній въ русско-турецкихъ войнахъ 1828—29, 1853—1856 и 1877—78 г. население его уменьшилось до 2,500 душъ. Въ послѣднюю войну между Россіей и Турціей онъ прославился геройской обороной русскаго гарнизона подъ предводительствомъ капитана Штоквича противъ осаждавшихъ его турецкихъ войскъ и курдовъ. Баязетъ, подобно извѣстнымъ также изъ войнъ между Россіей и Турціей городку *Алашкертъ* съ 1,870 жителями, армянскому монастырю *Суртз-Оганесу* и крѣпкому замку *Діадину*, принадлежитъ къ Эрзерумскому вилайету.



Армянская утварь.



Курдистанъ.

Курдистанъ есть склонъ Армянской возвышенности при верховьяхъ Тигра и Ефрата, обнимающій пространство въ 1,770 кв. миль. О странѣ, которую населяютъ курды, намъ не приходится много говорить, такъ какъ она мало отличается отъ сосѣднихъ съ нею странъ. Съ горъ бѣжитъ масса ручьевъ и небольшихъ рѣкъ (Батманъ-Чай, Бохтанъ-Су, притоки Тигра), изви-

щихся въ густыхъ лѣсахъ, покрывающихъ склоны горъ; въ горныхъ долинахъ разбросаны многочисленные сады платановъ, оливковыхъ, фиговыхъ, гранатовыхъ, орѣховыхъ деревъ и виноградники. Растущіе на высотахъ дубы и сосны, и стройные тополи, осѣняющіе горные ручьи, доставляютъ строевой лѣсъ. Косогорья нерѣдко на большую высоту обдѣланы террасами, орошенными съ большимъ искусствомъ. Земля при самой незначительной обработкѣ даетъ богатѣйшія жатвы рису, пшеницы, ячменя, табаку, хлопка, сезама и южныхъ плодовъ. Также много произрастаетъ въ Курдистанѣ чернильныхъ орѣшковъ и камеди.

Въ нѣдрахъ горъ въ большомъ количествѣ лежитъ мѣдь (теперь при недостаточномъ устройствѣ горнаго дѣла въ Турецкой

имперіи мѣдные рудники Курдистана ежегодно доставляютъ 22,000 центнеровъ), желѣзо, серебро и свинець. У подошвы горныхъ террасъ Курдистана разстилаются безводныя, лишенные растительности и опаленныя степи. Зима бываетъ въ Курдистанѣ суровая и продолжительная, а лѣто пріятное и умѣренное, хотя въ Діарбекирѣ нерѣдко термометръ лѣтомъ поднимается до 37°5 Ц.

Скотоводство составляетъ главное занятіе курдовъ, которые разводятъ преимущественно лошадей и овецъ, но есть и рогатый скотъ, козы и верблюды.

Въ собственномъ Курдистанѣ, образуемомъ въ административномъ отношеніи вилайетъ Діарбекирѣ съ 4 ливами и мутесарифлыкъ (отдѣльное губернаторство) Мамюретъ-уль-Азисъ (прежній пашалыкъ Харпутъ) съ 2 ливами, едва-ли наберется 700,000 жителей, но всѣхъ курдовъ въ Азіатской Турціи не менѣе 1½ милліона душъ. *Курды*, извѣстные уже древнимъ грекамъ подъ именемъ кардуховъ (*Καρδοῦχοι* или *Γορδουνοί*), считавшихся у историковъ древности за народъ мидійскаго происхожденія, въ наше время представляютъ продуктъ смѣшенія различныхъ расъ, хотя и говорятъ языкомъ иранскаго корня, распадающимся подобно другимъ, лишеннымъ письменности языкамъ, на множество діалектовъ.

Здѣсь нужно замѣтить, что курды рѣзко раздѣляются на двѣ касты: на благородныхъ или воиновъ (кермани или ассирета) и на земледѣльцевъ (гуранъ). Эти два класса курдскаго народа различаются не только по своему общественному положенію и образу жизни, но также по своему типу и языку, принадлежа очевидно къ двумъ различнымъ этническимъ корнямъ, что ясно указываетъ на поработеніе туземнаго населенія воинственными пришельцами чужаго племени.

Благородный курдь имѣетъ грубыя угловатыя черты лица съ выдающимися скулами, голубые или сѣрые глаза, еле видные изъ подъ густыхъ нависшихъ бровей, твердую, самоувѣренную поступь. У земледѣльца черты лица мягче и напоминаютъ отчасти элина. Въ иныхъ мѣстностяхъ, какъ, напр., въ бассейнѣ Ванскаго озера, продолговатое лице, чрезвычайная гибкость и граціозность стана, чудные выразительные глаза представляютъ намъ прекрасно сохранившійся типъ мидо-персидскаго племени. Курдскія женщины со своими строго правильными чертами лица, большими выразитель-

ными глазами, орлинымъ носомъ и черными, какъ смоль, косами поражаютъ путешественника оригинальною красотою.

Въ своихъ нарядахъ курды любятъ пестрыя матеріи и яркія великолѣпныя шали, которыми обвертываютъ свой станъ и изъ которыхъ дѣлаютъ высокую чалму.



Курдскій эмиръ.

Курдскій костюмъ еще много выигрываетъ оттого, что у каждаго за поясомъ цѣлый арсеналь прекраснаго оружія; особенно-же красотою и разнообразіемъ своего оружія могутъ похвалиться эмиры и вообще благородные курды. Оружіе курдовъ составляетъ

длинное ружье съ серебряными насѣчками, которымъ курды умѣютъ отлично владѣть, какъ превосходные стрѣлки, кинжалъ, ятаганъ или кривая сабля, пистолеты, перѣдко булава и длинное тростниковое копье. У благородныхъ курдовъ можно встрѣтить еще кольчугу, щитъ и шлемъ. По степени своей культуры курды еще находятся въ среднихъ вѣкахъ. Они хитры и скрытны, но зато любятъ свободу, храбры, гостепріимны и не лишены рыцарскаго благородства; ужасный обычай кровавой мести процвѣтаетъ въ полной силѣ въ горныхъ тущобахъ Курдистана. Курдскія жен-



Курдское оружіе.

щины пользуются сравнительно большею свободой; только жены эмировъ и богачей покрываютъ лице; женщины безъ всякаго стѣсненія разговариваютъ съ мужчинами, но притомъ нарушеніе супружеской вѣрности въ Курдистанѣ дѣло неслыханное. Курды раздѣляются на множество племенъ (койль), во главѣ которыхъ находятся эмиры или наслѣдственные князья, изъ которыхъ, напр., эмиръ племени Джафа выставляетъ Портѣ вспомогательное войско въ 2,000 всадниковъ и 4,000 чел. пѣхоты, а эмиръ племени Бехдинана пользуется между курдами особеннымъ уваженіемъ, какъ потомокъ калифовъ. Каждое племя въ свою очередь распадается на кланы (мамъ), управляемые беями или старшинами. Единствен-

ное занятіе благородныхъ курдовъ составляетъ война или грабежь, и сверхъ того охота, для которой они содержатъ ручныхъ соколовъ и своры охотничьихъ собакъ. Ведя полукочевую жизнь, курдь все лѣто проводятъ въ шатрѣ изъ чернаго войлока, поднимающемся иногда на 5—6 метровъ въ вышину; зимнее же его жилище, какъ у армянъ, состоитъ изъ на половину подземной




Курды, отправляющіеся на охоту.

хижины, кровля которой едва выдается надъ землей. Старые разбойничьи замки на недоступныхъ высотахъ, въ случаѣ опасности, составляютъ убѣжища эмировъ и беевъ, но однако они не устояли передъ артилеріей и батальонами маршала Газифа-паши въ 1837—38 г., а въ 1847 году плѣненіемъ Махмудъ-бея и Бедръ-хана турецкимъ войскамъ удалось умиротворить Курдистанъ; но и

теперь власть падишаха въ отдаленныхъ мѣстностяхъ Курдистана вполнѣ номинальная.

Большая часть курдовъ исповѣдуетъ магометанскую религію суннитскаго толка, но многіе слѣдуютъ ученію различныхъ мусульманскихъ и христіанскихъ сектъ. Къ первымъ принадлежатъ *кызыль-*



Иезидъ.

баши, т. е. красноголовые, называемые турками черафъ-сандеранъ, т. е. гасители лампъ, число которыхъ опредѣляется въ 400,000 душъ во всей Азіатской Турціи. Къ нимъ принадлежатъ курды на верхнемъ Ефратѣ, отчаянные головорѣзы и разбойники по призванію.

Кызыль-баши пьютъ вино, женщины ходятъ безъ покрывала; ихъ богослуженіе свершается въ темныхъ помѣщеніяхъ, причемъ сопровождается разными чувственными оргіями. Двѣ

секты, отпавшія отъ ислама, особенно замѣчательны по своему поклоненію діаволу: одна изъ нихъ — *іезиды*, около 30,000 душъ, живущіе въ благословенной мѣстности близъ Амадіи. Происхожденіе этой секты, ненавидимой и презираемой всѣми, покрыто мракомъ неизвѣстности; нѣкоторые считаютъ ихъ за огнепоклонниковъ и сами они производятъ свое имя отъ Іаздана — слова, идентичнаго Ормузду; другіе — особенно шіиты, производятъ ихъ отъ калифа Іезида I, виновнаго въ убіеніи внука пророка, высокочти-



Священная пляска іезидовъ 10 Августа.

маго персіянами Гуссейна; третьи, наконецъ, связываютъ имя іезидовъ со словомъ „изедъ“ (злой духъ). Нѣтъ такой гнусности, которой-бы имъ не приписывали; нѣтъ такихъ басенъ, которыхъ-бы не выдумывали на ихъ счетъ. Такую дурную славу доставили іезидамъ прежде всего общая всѣмъ сектантамъ религіозная нетерпимость, а потомъ оригинальные и таинственные обряды ихъ богослуженія.

Ежегодно 10-го Августа толпы іезидовъ стекаются въ Амадію, гдѣ покоится въ великолѣпномъ саркофагѣ основатель ихъ секты — шейхъ Ади, жившій въ XII столѣтіи. Вокругъ гробницы

святаго толпятся духовныя лица іезидовъ (пиранъ и каввалъ) и факиры, поклоняющіеся „царю-павлину“ (мелекъ-таусъ), символу злого духа, изображенному въ видѣ золотого павлина, сидящаго на огромномъ канделябрѣ. Лишь настанутъ сумерки, при звукѣ флейтъ и другихъ музыкальныхъ инструментовъ собираются іезиды, одѣтые во все бѣлое, съ черными чалмами на головахъ, и при громкомъ пѣніи, махая зажженными факелами, пляшутъ на открытомъ воздухѣ всю ночь, вызывая въ окружающихъ недоумѣніе и ужасъ. Іезиды думаютъ, что всякій долженъ быть увѣренъ въ милосердіи Божіемъ, но что должно добиваться благоволенія діавола, который давно уже искупилъ свой грѣхъ и даже воплощался въ такихъ близкихъ къ Богу существахъ, каковы Моисей, Христосъ и Магометъ.

Съ іезидами схожа секта курдовъ — *Али-Имахи*, на границѣ между Турціей и Персіей близъ Сулейманіа. Послѣдователи этой секты (около 10,000 душъ) считаютъ діавола создателемъ міра. Изъ христіанскихъ сектъ въ Курдистанѣ живутъ кромѣ описанныхъ нами выше несторіанъ еще *якобиты* (во всей Азіатской Турціи ихъ до 30,000 душъ), монофизитская секта, признающая главенство папы. Сверхъ того въ городахъ живутъ османы, армяне и другія народности. Для народнаго просвѣщенія въ Курдистанѣ при дикости его обитателей ничего почти не сдѣлано, хотя по официальнымъ извѣстіямъ въ вилайетѣ Діарбекирѣ государство содержитъ 10, а въ мутессарифлыгѣ Мамюретъ-уль-Азисѣ 11 реальныхъ школъ.

Дорогъ въ странѣ совершенно не существуетъ, а рѣки мало доступны для судоходства вслѣдствіе быстринъ и водопадовъ. Курдская промышленность довольно развита и производитъ прекрасные пестрые ковры съ оригинальными узорами, шерстяныя одѣяла красно-бѣлаго или коричневаго цвѣта, грубые плащи (абайи), попоны, сафьянъ, шелковыя ткани, трубки, глиняные и мѣдные сосуды, оружіе, о которомъ было уже говорено выше.



Курдская ваза изъ глины.

Торговля незначительна; главные предметы вывоза составляют строительный лѣсъ, чернильные орѣшки, скоть, шерсть, шкуры, конскій волосъ, ковры, плащи, сафьянъ и рись.

Главный городъ Курдистана — *Діарбекиръ*, древняя Амида, расположенъ въ плодороднѣйшей мѣстности при Тигрѣ, среди базальтовыхъ массъ, вытекшихъ изъ древнихъ вулкановъ Караджа-Дага. На высокой скалѣ возносится надъ городомъ цитадель, а сложенная изъ базальтовыхъ глыбъ высокая стѣна съ многочисленными башнями, испещренными кувическими и арабскими надписями, и барельефами, окружаетъ городъ. Изъ (20) мечетей особенно интересна соборная мечеть, окруженная римской стѣной съ двумя рядами порфировыхъ колоннъ. Кромѣ турецкихъ властей, въ Діарбекирѣ еще живутъ архіереи греческій, халдейскій, якобитскій и армянскій.

Въ городѣ теперь около 40,000 жителей; такъ какъ турецкое правительство не дѣлаетъ различія между національностью и религіей, то ничего нѣтъ удивительнаго, что въ Діарбекирѣ насчитывается 14 „націй“ (милетъ): османы, курды, армяне, туркоманы, халдеи, якобиты, іезиды, евреи, греки и т. д.

Въ Діарбекирѣ производятся отличный сафьянъ, шелковыя и бумажныя ткани, мѣдные сосуды и трубки.

Въ Діарбекирскомъ вилайетѣ, кромѣ главнаго города, еще замѣчательны: *Сюверекъ* съ 7,000 жителей, служащій складочнымъ мѣстомъ рису и винограднаго меду. Бывшій разбойничій притонъ *Джезирѣ-ибнъ-Омаръ* на Тигрѣ съ многочисленными развалинами древностей и 2,500 жителей, теперь занятъ значительнымъ для этихъ странъ турецкимъ гарнизономъ въ 800 человекъ.

Мардинъ, построенный террасообразно на плодородномъ склонѣ Караджа-Дага и обнесенный стѣнами и башнями, торгуетъ виномъ и имѣетъ 7,740 жителей. Въ 4 миляхъ къ юго-востоку отъ Мардина раскинулись исполинскія развалины города *Дары*, а къ юго-востоку отъ него среди римскихъ развалинъ пограничной крѣпости *Низибина* пріютился курдскій городокъ съ 1,500 жителей, до нашихъ дней сохранившій свое имя (сирійск. „нсибинъ“ означаетъ собственно: военный постъ).

Протекающій по Курдистану верхній Ефратъ, начиная отъ *Малатіи*, находящагося въ упадкѣ города съ 12,500 жителей, до

городка *Самсата*, несется со страшной быстротой въ узкихъ тѣснинахъ, образуя безчисленные водопады и стремнины, такъ что надо удивляться отвагѣ Гафиза-паши, переправившаго въ 1838 году часть своей арміи на плотахъ внизъ по Ефрату. Оба упомянутыя мѣста находятся уже въ мутессарифлыкѣ Мамюретъ-уль-Азисѣ, въ которомъ достойны примѣчанія еще *Хартунъ* съ 8,000



Движеніе турецкой арміи въ 1838 году въ тѣснинахъ древняго Ефрата.

жителей среди плодороднѣйшей равнины, на которой пшеница произрастаетъ самъ шестьнадцать, и горнозаводскіе города *Аргана-Маденъ* или *Маденъ-Хумайюнъ*, т. е. императорскіе рудники, 4,000 жителей, съ мѣдными, серебряными, свинцевыми и желѣзными рудниками и *Кебанъ-Маденъ*, 2,500 жителей, съ рудами серебряноснаго свинца.



Месопотамія.



Шакалы.

одъ названіемъ Месопотаміи, собственно η μέση τῶν ποταμῶν ὑώρα, т. е. междурѣчье, мы подразумѣваемъ страну, расположенную между двухъ великихъ рѣкъ-близнецовъ, Тигромъ и Ефратомъ, и заключающую въ себѣ древнюю Ассирію (Аль-Джезирé) и Вавилонію (Иракъ-Араби), всего около 6,000 кв. миль.

Ефратъ, который въ древности носилъ названіе просто „рѣки“ (Бурать, въ Ветхомъ За-

вѣтѣ: Ханнахаръ), вытекаетъ, какъ мы уже видѣли выше, съ Армянскаго плоскогорія двумя источниками Фратомъ и Мурадъ-Чаемъ. Отъ своего истока до сліянія съ Тигромъ, Ефратъ имѣетъ 350 миль длины. Въ началѣ своего теченія Ефратъ направляется къ сирійскому берегу, но отброшенный горными массами Тавра направляется къ юго-востоку и вступаетъ въ необозримую низменность, имѣя отъ 320 до 400 метровъ ширины. Судходство въ среднемъ и нижнемъ теченіи Ефрата также страдаетъ отъ песочныхъ мелей, какъ въ верхнемъ отъ водопадовъ и быстринь.



УСТЬЕ ШАТЪ-8Ъ-АРАВА.

Отъ Диваніа берега Ефрата покрыты болотами, поросшими тростникомъ и въ которыхъ господствуютъ зловредныя лихорадки, а между тѣмъ въ глубокой древности здѣсь находились пышные и оживленные города, центры древнѣйшаго просвѣщенія, Уруку или Эрекъ, 'Оруба и Урь-Касдимъ. При Корнѣ въ Ефратъ вливается *Тигръ* или *Шатъ*, послѣ чего соединенныя рѣки текутъ подъ именемъ *Шатъ-эль-Араба* въ Персидскій заливъ. Шатъ-эль-Арабъ имѣетъ болѣе 600 метровъ ширины и по большей части не менѣе 9 метровъ глубины. Наносы его быстро увеличиваютъ дельту (Чаабъ); по вычисленію Раулинсона, дельта Шатъ-эль-Араба увеличилась въ 2,500 лѣтъ на 8,7 мили.

Тигръ, называвшійся у ассирійцевъ Диглатъ или Идиглатъ, по древне-персидски Тигра, а теперь называемый Шатомъ, имѣетъ до своего сліянія съ Ефратомъ лишь 220 миль; во время полноводія Тигръ уже около Діарбекира имѣетъ не менѣе 225 метровъ ширины. Ниже Мосула въ Тигръ впадаютъ оба *Забъ*, изъ которыхъ сѣверный Большой Забъ (З. элькебиръ или Верхній, З. эль-ала, у ассирійцевъ: Забату или Забу-анту) и Малый Забъ (З. эль-сегхиръ или Нижній, З. эсъ-сифла, у ассирійцевъ Забу-супалу, у грековъ *Κάτρος*) и Діала, ниже Багдада. Тигръ гораздо удобнѣе своего близнеца Ефрата для судоходства. Есть доказательства, что когда-то не существовало Шатъ-эль-Араба, а Тигръ и Ефратъ изливались въ Персидскій заливъ каждый отдѣльно, но земляныя частицы, содержащіяся въ ихъ водахъ, отлагались мало-по-малу, пока рѣки не соединились. Сѣверная часть Месопотаміи — Аль-Джезирé или Ассиріи представляетъ хотя и плохо обработанную, но замѣчательно плодородную страну, въ которой еще зрѣютъ туловыя и винныя ягоды, гранаты, оливки, виноградъ; даже пальмы доходятъ до Мосула, гдѣ никогда не бываетъ снѣга. Изъ хлѣбныхъ злаковъ, дающихъ урожай самъ—тридцать и самъ—сорокъ, въ Аль-Джезирѣ растутъ преимущественно пшеница, рисъ, маисъ и ячмень. Изъ огородныхъ растений разведены фасоль, дыни, тыквы, огурцы и сезамъ. Здѣсь произрастаетъ также табакъ, хлопчатая бумага и чернильные орѣшки. Благодаря недостатку лѣсовъ, и многія дикія животныя, какъ-то львы, слоны, туры, на которыхъ охотились нѣкогда ассирійскіе цари, теперь совершенно вывелись. Шакалы и волки

охотятся здѣсь на газелей; дикія свиньи, драхвы и другія болотныя птицы обитаютъ по берегамъ рѣкъ. Фазаны и куропатки прячутся въ густой травѣ, питающей пасущіяся на ассирійскихъ лугахъ стада лошадей, верблюдовъ, рогатаго скота и овецъ. Въ Мосулѣ наблюдали лѣтомъ максимумъ въ $26,6^{\circ}$ Ц., а зимой минимумъ въ $-1,4^{\circ}$. Нерѣдко мосульскіе жители во время дневныхъ жаровъ уходятъ въ подземелья, а ночи проводятъ на кровляхъ своихъ домовъ. Земли между Мосуломъ и Багдадомъ—опаленныя, бесплодныя степи, въ которыхъ еще встрѣчаются львы и страусы, и скитаются со своими стадами хищные бедуины. Многочисленныя развалины городовъ, мечетей и караванъ-сараевъ указываютъ на цвѣтущую эпоху страны во времена калифовъ.

Южная часть долины—Иракъ-Араби, древняя Вавилонія и Халдея, отличавшаяся въ древности невѣроятнымъ плодородіемъ и изрѣзанная безчисленными, теперь поросшими тростникомъ и засорившимися каналами, и понынѣ произрастаетъ въ обилии рисъ, фасоль, дыни, арбузы, тыквы, огурцы, сахарный тростникъ, кофейное дерево, сливы, померанцы, лимоны, винныя ягоды, гранаты, дурру (родъ чечевицы), маисъ, пшеницу, ячмень и чернильные орѣшки, но главное произведеніе страны составляетъ финиковая пальма, имѣющая здѣсь до 70 разновидностей. На правомъ берегу Шатъ-эль-Араба вокругъ Басры пальмы растутъ буквально сотнями миллионъ на пространствѣ почти 60 километровъ, причеиъ ширина этого пальмоваго лѣса иногда достигаетъ 10 километровъ. Другихъ лѣсовъ почти не встрѣчается и страна скорѣе носитъ характеръ безлѣсный, степной. По берегамъ рѣкъ встрѣчается много пернатыхъ, изъ которыхъ первое мѣсто принадлежитъ пеликану; иногда, хотя и чрезвычайно рѣдко попадаетъ священная для жителей Месопотаміи птица ибисъ.

Въ волнахъ Ефрата, кромѣ массы вкусной рыбы, встрѣчаются бобры и нѣсколько видовъ черепахъ. Изъ домашнихъ животныхъ здѣсь разведены лошади, рогатый скотъ, верблюды, ослы, мулы и овцы. Климатъ отличается рѣзкими переходами; едва оканчивается невыносимая жара, достигающая въ Багдадѣ до 50° Ц. (еще въ 7 часовъ вечера нерѣдко термометръ показываетъ $43,4^{\circ}$, а къ ночи падаетъ до 32° , а въ Корнѣ въ тѣни жара часто достигаетъ до 50° и даже ночью не чувствуется прохлады),

какъ уже начинаютъ дуть холодные пронзительные вѣтры, вслѣдствіе чего зимой въ Багдадѣ по утрамъ бываетъ — 3°Ц., а въ полдень 10°. Цѣлое лѣто и осень не падаетъ ни капли дождя, хотя часты грозы, сопровождаемыя страшными ураганами, но за то зимою наступаетъ время дождей, какъ въ тропическихъ странахъ.



Арабскій трибуналъ въ пустынѣ.

Населеніе Месопотаміи навѣрно не превосходитъ 3 милліоновъ душъ; за то какія только народности и религіи не сталкиваются здѣсь: господствующій народъ имперіи—османы, находятся въ Месопотаміи въ незначительномъ числѣ; въ городахъ встрѣчаются армяне, персіяне, греки, халдеи, евреи и проч., но главную массу населенія на сѣверѣ составляютъ курды, между которыми существуетъ одно племя — айсары — претендующее на прямое происхожденіе отъ древнихъ ассирійцевъ, и отчасти туркоманы, а на югѣ арабы, отчасти осѣдлое сельское населеніе (феллахи), отчасти орды кочевниковъ (бедуиновъ), пользующихся извѣстной долей самостоятельности и управляемыхъ своими шейхами.



Месопотамскій ландшафтъ.

Въ Басрѣ встрѣчаются даже индусы и негры. Всѣ секты Востока имѣютъ здѣсь своихъ представителей, изъ которыхъ мы упомянемъ лишь о самыхъ характеристичныхъ, каковы: *мандеи* или *христіане св. Іоанна*, живущіе въ числѣ 4,000 душъ на нижнемъ Ефратѣ; религія ихъ состоитъ изъ смѣси христіанства, ученій Моисея, греческихъ философовъ и халдейской астрологіи. По ихъ понятіямъ, единственный источникъ добра—Іоаннъ Креститель, а Иисуса Христа, Авраама, Моисея и Магомета они считаютъ за лже-пророковъ. Другая интересная секта *шамси*, 6,000 послѣдователей, въ Мосульскомъ вилайетѣ, соединившая въ своемъ ученіи христіанскіе догматы съ халдейскимъ поклоненіемъ солнцу. До сихъ поръ входъ въ ихъ жилища расположенъ къ востоку. Христіане халдейскаго обряда имѣютъ въ Мосулѣ патріарха, а въ Амадіи архіепископа; сирійскіе христіане—архіепископовъ въ Багдадѣ и Мосулѣ. Въ Месопотаміи оттоманское правительство содержитъ 20 реальныхъ школъ (рушдіа-мектеби).

Мосуль и Багдадъ представляютъ два оживленныхъ промышленныхъ центра, въ которыхъ выдѣлываютъ муселинъ, ковры, парчу, оружіе, сафьянъ, шелковыя, бумажныя и шерстяныя ткани, глиняную посуду, шали, золотыя издѣлія, чалмы. Торговля весьма значительна; между Багдадомъ и Басрой 7 турецкихъ и 2 англійскихъ парохода (послѣдніе принадлежатъ „Euphrates and Tigris steam navigation С^о“), поддерживаютъ регулярное сообщеніе и перевозятъ ежегодно около 15,000 пассажировъ и 20,000 тоннъ товару. Изъ Багдада ежегодно вывозятъ на 230,000 ф. стерл., а туда ввозятъ, преимущественно изъ Англіи, Индіи и Персіи, на сумму 453,000 ф. стерл., а изъ Басры вывозъ достигаетъ до 827,000 ф. стерл., а ввозъ въ Басру незначителенъ въ сравненіи

съ вывозомъ и простирается лишь до 360,000 ф. стерлинговъ. Вверхъ по Тигру сообщеніе поддерживаютъ келлеки или плоты, устраиваемые на надутыхъ козьихъ или бараньихъ шкурахъ. Отъ 50 до 300 шкуръ, смотря по количеству товаровъ, надутыхъ воздухомъ, прикрѣпляются къ положеннымъ крестообразно бревнамъ.



Въ гаремѣ Багдада.

Подобные же плоты употребляли древніе ассирійцы, какъ это доказываютъ рельефныя изображенія, открытыя въ Ниневіи. На Ефратѣ для переправы съ одного берега на другой употребляютъ или челноки изъ ивовыхъ прутьевъ въ видѣ корзины или большіе деревянные паромы съ высокими стѣнками.

Главныя статьи вывоза изъ Месопотаміи составляютъ финики, лошади, бѣлые ослы изъ Багдада, столь же высоко цѣнимые, какъ и лучшія лошади, парча, оружіе, сафьянъ, пшеница, шали,


ковры, ячмень, шерсть, виноградъ и нѣжные плоды. Интересны также персидскіе „караваны мертвыхъ“, стекающіе къ священнымъ городамъ шиитовъ Кербелѣ и Неджефу. Длинными рядами тянутся верблюды и мулы, навьюченные плохосколоченными гробами съ трупами правовѣрныхъ шиитовъ, пожелавшихъ найти мѣсто послѣдняго успокоенія въ священной землѣ. Изнуренные, блѣдные погонщики съ повязками, покрывающими ротъ и носъ, печально плетутся за ужасною ношей, заражающей атмосферу на



Келлекъ — плотъ на Тигрѣ.

десятки верстъ и превращающей долину Ефрата въ гнѣздо чумы, такъ напр. въ Багдадѣ въ 1831 году ежедневно умирало отъ чумы 4,000 человекъ, а въ Басрѣ чума похитила въ теченіе 2 мѣсяцевъ болѣе 40,000 жителей.

Въ административномъ отношеніи Месопотамія въ настоящее время раздѣлена на 3 вилайета: Багдадъ, состоящій изъ 4 санджаковъ, Басру, состоящій изъ 2 санджаковъ (третій — Недждъ — лежитъ въ Аравіи) и Мосуль, состоящій изъ 3 санджаковъ.



МОСКВА.

Въ Мосульскомъ вилайетѣ, соответствующемъ приблизительно древней Ассиріи, на верхнемъ Тигрѣ лежитъ *Мосуль*, знаменитый городъ муселина. Городъ состоитъ изъ двухъ частей, изъ которыхъ верхній городъ обстроенъ домами зажиточныхъ жителей, скрытыми въ садахъ, гдѣ бьютъ горячіе источники; нижній городъ заключаетъ въ себѣ жилища бѣдняковъ, но въ то же время базары, мечети (изъ нихъ въ Мосулѣ 15 имѣютъ минареты), бани и караванъ-сарай. Изъ достопримѣчательностей города особенно интересны: Джерджи - Бегамберъ-Джами (мечеть пророка Георгія), Узунъ-Минаретъ-Джами на самой высшей точкѣ города и церковь доминиканцевъ. Въ Мосулѣ насчитывается до 50,000 жителей, между которыми христіане различныхъ сектъ до того фанатичны, что лишь присутствіе значительнаго турецкаго гарнизона удерживаетъ ихъ въ границахъ позволительныхъ. Черезъ мостъ на понтонахъ мы достигаемъ до развалинъ *Ниневіи*, имѣвшей нѣкогда не менѣе 12 геогр. миль въ окружности. Въ 1842 году французскій консулъ П. Э. Вотта открылъ близъ несторіанской деревни *Хорсабадъ* и на холмахъ Кюнджикъ и Наби-Юнусъ (т. е. пророка Іоны, по стоящей на немъ мечети), на лѣвомъ берегу Тигра, цилиндры съ клинообразными надписями и остатки стѣны, украшенной скульптурными изображеніями. Затѣмъ послѣдовали раскопки въ холмахъ Селиміэ, Нимрудъ и другихъ. Развалины древней столицы ассирійскаго царства были открыты.

Въ особенности удачны были раскопки подъ руководствомъ А. Г. Лейярда въ 1845—47 г., доставившія колоссальныя изо-



Ассирійскій барельефъ.


браженія крылатыхъ львовъ или быковъ съ человѣческими головами и библіотеку Ассурбанипала, состоящую изъ глиняныхъ и алебастровыхъ цилиндровъ, покрытыхъ клинообразными надписями. Главнымъ образомъ развалины состоятъ изъ 3 дворцовъ со множествомъ комнатъ, залъ, галлерей и корридоровъ; стѣны ихъ обложены мраморными и гипсовыми плитами съ прекрасными барельефами. Дворецъ Саргона, напр., занимаетъ огромное пространство въ 242 метра длины и 165 метровъ ширины. Ниневія была сожжена; это видно по остаткамъ ея, открываемымъ раскопками. При пожарѣ перекладкины, обгорѣвъ, рушились на полъ, выложенный гипсовыми плитами; верхнія части стѣнъ обвалились отъ дождей и бурь, похоронивъ подъ своими обломками все, что было внизу; нижняя часть зданій уцѣлѣла, благодаря этимъ обломкамъ.

Въ 12 миляхъ къ юго-востоку лежитъ *Эрбиль* съ 12,000 жителей, оживленный торговый городъ съ сильною цитаделью, древняя Арбела, а къ западу отъ нея деревня *Кермалисъ*, по всей вѣроятности древняя Гавгамела; между этими селеніями Александръ Македонскій въ 331 году до Р. Хр. побѣдилъ войска персидскаго царя Дарія III.

Къ сѣверо-западу расположенъ (курдскій) городъ *Ревандизъ* или *Ревандузъ* съ 5—6,000 жителей и сильною цитаделью, при Большемъ Забѣ. На юго-востокѣ пограничный (курдскій) городъ *Сулейманъ* съ 20,000 жителями и многочисленными постоянными дворами (ханами).

Окруженный полуразвалившимися стѣнами городъ *Керкукъ* или *Шехризоръ* имѣетъ 15,000 жителей, преимущественно курдовъ и ведетъ торговлю зерновымъ хлѣбомъ, виномъ и чернильными орѣшками; по сосѣдству нефтяные источники.

Въ Багдадскомъ вилайетѣ главный городъ *Багдадъ*, официально называемый: Деръ-эсъ-Саламъ, т. е. жилище міра. Старый или Эски-Багдадъ лежитъ на правомъ берегу Тигра, а новый городъ, связанный со старымъ двумя плавучими мостами, расположенъ на лѣвомъ берегу. Населенное персіянами предмѣстье Гхадимъ (12,500 жителей) соединяется съ городомъ устроенной Митхадомъ-папей конно-желѣзной дорогой въ 17 километровъ длины; въ Гхадимѣ находится мечеть имама Мусы-ибнъ-Джафъ



БАГДАДЪ.

фара съ позолоченнымъ куполомъ и шестью минаретами, а въ предмѣстьѣ Мадимъ (2,000 жителей) находится кубба (мавзолей) высокочтимаго имама Абу-Ханифе.

Мечети съ глазированными кирпичами на куполахъ и стройными минаретами, изъ которыхъ главныя: шейха Зарагитина, Зугуль-Гхадиль, Мехмедіа, Майданъ-Джами, Паша-Джами, Али-эффенди и Гайдарье, составляютъ главное украшеніе прежней столицы калифовъ, которая теперь составляетъ одинъ изъ важнѣйшихъ торговыхъ и промышленныхъ городовъ Турецкой имперіи, и имѣетъ болѣе 100,000 жителей. Единственный памятникъ, оставшійся отъ эпохи Гаруна-аль-Решиды — это развалины гробницы Зобейды, представляющія груды камней въ 23 метра высоты. Обнесенный желѣзной рѣшеткой публичный садъ — созданіе Митхад-пашы, теперь находится въ запустѣніи. Несмотря на долговременное оттоманское господство, Багдадъ, основанный калифомъ Аль-Мансуромъ въ 763 году, и по сію пору арабскій городъ; многочисленный классъ ремесленниковъ составляютъ халдейскіе и сирійскіе христіане (около 5,000 душъ). Евреевъ въ Багдадѣ около 12,500 душъ и у нихъ въ городѣ 11 синагогъ. Османы, которыхъ не болѣе 20,000 человекъ, находятся въ городѣ калифовъ по большей части по обязанностямъ службы, какъ чиновники, офицеры и солдаты. Жизнь въ Багдадѣ почти исключительно сосредоточена на базарѣ (чарши). Женщины же ведутъ здѣсь такую же затворническую жизнь, какъ и въ другихъ городахъ Востока. На Ефратѣ лежитъ довольно значительный городъ *Гилле*, прозванный этъ-Фейдахъ, т. е. „обширный“, хотя его населеніе не превосходитъ 15,000 душъ. Городъ окруженъ пальмовыми рощами и садами, и поражаетъ путешественника своими чистыми и широкими улицами.

По сосѣдству съ Гилле стоялъ въ древности *Вавилонъ* (Вавилу, т. е. врата Вожіи, Βαβυλών). Развалины его занимаютъ огромное пространство, покрытое горами кирпичей и мусора, надъ которыми возвышаются нѣсколько лучше сохранившихся зданій, каковы Муджелибѣ, т. е. развалина или Бабиль, который принимаютъ за остатки „висячихъ садовъ Семирамиды“, разведенныхъ на искусственныхъ каменныхъ террасахъ и орошавшихся водою, проведенною изъ Ефрата; четырёхугольнику изъ кирпичей въ 400 м. длины и 350 м. ширины, сосѣдніе арабы дали названіе „касръ“

(замокъ); это древній, царскій дворець, на что указываетъ найденная въ немъ пластинка съ клинообразною надписью: „большой дворець Набукудурессура (Навуходоносора), царя Вавилонскаго, сына Набополассара, царя Вавилонскаго“. Но самый интересный и величественный изъ вавилонскихъ памятниковъ—Бирсъ Нимрудъ, башня въ 75 м. высотой, которую считаютъ, согласно преданія, за Вавилонскую башню; при постройкѣ этого зданія свершилось „смѣшеніе языковъ“, но вѣроятнѣе, что это—остатки знаменитаго храма Ваала, этажи котораго, по свидѣтельству Геродота, шли уступами, образуя пирамиду. По смерти Александра Великаго, бывшій его полководецъ Селевкъ построилъ на сѣверѣ отъ Вавилона

Селевкию на правомъ берегу Тигра, которую въ 165 году Авидій Кассій совершенно раззорилъ, а ея мѣсто занялъ выстроенный парянами *Ктесифонъ* на лѣвомъ берегу Тигра; отъ этого города уцѣлѣли лишь развалины дворца великаго Хозроя, называемыя арабами: „Такъ-и-Кесра“, т. е. арка Хозроя.



Изъ развалинъ Вавилона, мраморная голова.

Къ западу отъ Ефрата лежатъ священные города шиитовъ *Неджефъ* или *Мешедъ-Али* съ 18,000 жителей и издали видною мечетью съ позолоченнымъ куполомъ и тремя минаретами, въ которой покоится прахъ, по другимъ, лишь голова, калифа Али, и


Кербела или *Мешедъ-Гуссейнъ* съ 60,000 жителей среди рощъ финиковыхъ пальмъ и тутовыхъ плантацій; въ здѣшней главной мечети покоится внукъ пророка—Гуссейнъ и сохраняются несмѣтныя сокровища. Ежегодно сюда стекается до 120,000 богомольцевъ, но особенно велико бываетъ скопленіе вѣрующихъ въ день смерти Гуссейна (10 Мухаррема).

Шииты—фанатики наглядно рисуютъ передъ толпой мученія внука пророка; они посыпаютъ свою голову пепломъ, рвутъ на себѣ волосы и одежду, издаютъ дикіе вопли; когда-же они войдутъ въ азартъ, то рубятъ свое тѣло саблями и кинжалами, пре-



БИРСЬ-НИРРУДЪ (БАВИЛОНСКАЯ БАШНЯ).

даются разнаго рода истязаніямъ и нерѣдко платятся за это тяжелою болѣзною и даже жизнью. Оба священныхъ города были разграблены вагабитами въ 1806 г. *Куба* на Ефратѣ, состоитъ теперь изъ немногихъ лачугъ, а нѣкогда резиденція калифовъ, городъ писателей и художниковъ, украшенный дворцами, мечетями и караванъ-сараями великой архитектурной эпохи ислама. Въ деревнѣ *Кедилт* евреи поклоняются гробницѣ Іезекииля. При слияніи



Кербела (шівты, наглядно рисующіе мученія Гуссейна).

Тигра и Ефрата расположена *Корна*, незначительный городокъ въ 800 домовъ, принадлежащій уже къ вилайету Басрѣ, въ которомъ главный городъ *Басра* при Шатъ-эль-Арабѣ, имѣющій теперь не болѣе 8,000 жителей, а до чумы 1831 года болѣе 150,000. До сихъ поръ весьма важный коммерческій портъ и стоянка турецкихъ канонерокъ, крейсирующихъ въ Персидскомъ заливѣ. Въ степи на Ефратѣ лежатъ *Ана*, важная станція каравановъ, дома


которой скрыты въ зелени пальмъ, винограда, гранатовыхъ, поморанцевыхъ и фиговыхъ деревь. Въ Анѣ 4,000 жителей. Ниже на Ефратѣ *Гитъ* съ 2,000 жителей, занимающихся добываніемъ нефти. Прежде Гитъ и Ана относились къ упраздненному теперь вилайету „пустыни“.

Только что описанная нами страна между Тигромъ и Ефратомъ была колыбелью политическаго бытія народовъ; на нижнемъ Ефратѣ было основано древнѣйшее изъ государствъ Передней Азіи — Вавилонское.

Основателемъ его еврейское преданіе называетъ кушита Немврода, внука Хамова, приблизительно за 2,000 лѣтъ до Р. Хр., но въ 1250 году до Р. Хр. Вавилонъ былъ покоренъ ассирійцами.

Ассирійскіе цари жили въ Ниневіи, городѣ, защищенномъ рѣками и каналами и имѣвшемъ по всей вѣроятности около 600,000 жителей. Особаго блеска Ассирія достигла въ IX вѣкѣ до Р. Хр., когда царь Ассурназиргабаль (884—860 г.) и его сынъ Салманассаръ II (860—824 г.) вели побѣдоносныя войны съ сосѣдями и покорили большую часть Передней Азіи отъ Ирана до Палестины. Вавилонъ и подъ ассирійскимъ владычествомъ сохранилъ свою религію, обряды и промышленность. Возмущенія вавилонянъ были постоянно подавляемы, пока на ниневійскомъ тронѣ сидѣли воинственные и энергичные цари, изъ которыхъ особенно выдается Ассурбанипаль (обыкновенно называемый Сарданапаломъ), правившій съ 667 по 626 г. до Р. Хр., но едва ассирійскимъ царемъ сдѣлался слабый Ассуръ-эдилъ-илани, какъ тартанъ (намѣстникъ) Вавилоніи Набополассаръ возсталъ и объявилъ себя независимымъ. Въ союзѣ съ мидійскимъ царемъ Кіаксаромъ онъ осадилъ и взялъ Ниневію (606 или 607 г. до Р. Хр.), причеиъ послѣдній ассирійскій царь, имя котораго неизвѣстно, потерявъ всякую надежду на спасеніе, велѣлъ поджечь свой дворецъ и сгорѣлъ въ немъ со всѣми женами и сокровищами. Мѣсто Ассиріи заняла Вавилонія. Сынъ Набополассара Набукдурассуръ (Навуходоносоръ, царствовавшій съ 604 по 561 г. до Р. Хр.), разбилъ при Каркемишѣ (*Circesium*) египетскаго царя Неко и покорилъ царство Іудейское и Финикію. Правившій Вавилоніей съ 555 по 538 г. до Р. Хр. узурпаторъ Набунахидъ (Набонедъ гре-

ческих писателей), соединился съ лидійскимъ царемъ Крезомъ противъ персовъ, что повлекло за собой покореніе Вавилоніи Киромъ. При Даріи I Вавилонъ въ послѣдній разъ возсталъ противъ персовъ, но благодаря самоотверженію персидскаго вельможи Зошира Дарію I удалось покорить мятежный городъ въ 518 г.



Мечеть въ арабскомъ стилѣ въ Куфѣ.

до Р. Хр. До 331 г. до Р. Хр. Месопотамія составляла провинцію Персіи, а затѣмъ подпала македонскому владычеству.

Съ распаденіемъ всемірной монархіи Александра Великаго, Месопотамія дѣлается театромъ безпрестанныхъ войнъ между Римомъ и его преемницей Византіей съ одной стороны и царями и персами съ другой. Ослабѣвшая Персія не могла оказать серьезнаго сопротивленія калифу Омару, овладѣвшему Ктезифо-

номъ въ 637 году. Исторію калифата мы рассмотримъ при описаніи Аравіи, здѣсь-же мы укажемъ на то, что ослабѣвшій калифатъ въ XI вѣкѣ уступилъ свое мѣсто основанному въ 1055 году эмиромъ-аль-омрой Тогруль-бегомъ государству сельджуковъ, но сельджуки не долго господствовали въ Месопотаміи, окончательно соединенной съ Турціей султаномъ Мурадомъ IV въ 1638 году.



Щиты и оружія времянь калифовъ.



Мостъ близъ монастыря св. Антонія въ Сѣв. Сиріи.

Сирія или Суристанъ.

Сирія, называемая османами Суристаномъ, а арабами Э'Шамъ, занимаетъ приблизительно 5,000 кв. миль. Сирійскій берегъ (древняя Финикія) изобилуетъ гаванями, изъ которыхъ, къ сожалѣнію, многія въ настоящее время занесены пескомъ и иломъ, вслѣдствіе того что, сѣверо-африканское теченіе несетъ нильскій илъ и осаждаетъ его у береговъ Сиріи; такимъ образомъ, напр., островъ Тира соединился теперь съ материкомъ.


Самую лучшую гавань въ настоящее время представляетъ Бейрутъ. Входъ въ прекрасный Искандерунскій заливъ указываетъ мысъ Расъ-эль-Ханзиръ, возносящійся въ Джебель Мусъ на 1,600 м. надъ поверхностью моря. Сирія состоитъ изъ трехъ различныхъ частей: изъ влажно-теплаго побережья, изъ горныхъ массивовъ Ливана и Антиливана и песчаной, удушливо знойной пустыни.

По берегу Искандерунскаго залива вплоть до Алепскаго плоскогорія, достигающаго до 400 метровъ высоты, тянется цѣпь *Амана*, покрытая густыми лѣсами и достигающая до 1,950 метровъ высоты. Изъ переваловъ, ведущихъ черезъ Аманъ, достойны примѣчанія: „Сирійскія ворота“ или Бейланскій переваль и Аман-

скій переваль, ведущій къ древнему Исеу, теперь *Юзлеру*, гдѣ Александръ Македонскій побѣдилъ персидскаго царя Дарія III, приче́мъ взялъ въ плѣнь его мать, супругу и дѣтей (333 г. до Р. Хр.). Отъ Амана нижній Оронть отдѣляетъ *Джебелъ-Акрю* (древній mons Cassius), возносящійся надъ моремъ на 1,769 метровъ. *Оронтъ* или *Наръ-эль-Ази*, имѣющій 55 миль длины, вытекаетъ изъ Антиливана, образуетъ близъ Хомса небольшое озеро Кадезь и послѣ своего поворота къ юго-западу принимаетъ небольшой Кара-Су, истокъ Антиохійскаго озера, называемаго турками: Акъ-Денизь.

Долина Оронта (Габъ) превосходитъ своей красотой всѣ другія мѣстности Сириі. Оронть извиается между двумя высокими горными цѣпями, на которыхъ вьется плющь; красный грунтъ дорогъ составляетъ живописный контрастъ къ сочной зелени дикаго винограда, лавровъ, мирты, смоковницъ (фиговыхъ деревь) и платановъ. Ниже Антиохіи Оронть образуетъ нѣсколько стремнинъ, надъ которыми его волны несутся съ неимоверной быстротой. На лѣвомъ берегу Оронта возносится *Джебелъ э' Нозаиріэ* (древній Bargylus), сѣверный склонъ котораго покрытъ лѣсами хвойныхъ деревь и дубовъ. Между нимъ и Ливаномъ течетъ многоводный *Наръ-эль-кебиръ*, т. е. Большая рѣка (Eleutherus).

Ливанъ или *Джебелъ-Ливанъ*, сѣверная часть котораго носитъ названіе Джебелъ-Аккара, а южная: Джебелъ-Дерузъ, т. е. Друзскихъ горъ, тянется параллельно сирийскому берегу отъ С. къ Ю. Со стороны моря Ливанъ чрезвычайно живописенъ, потому что, состоя изъ разнаго рода горныхъ породъ: мрамора, доломита, базальта и песчаника, онъ окрашенъ въ различные цвѣта отъ свѣтло-розоваго, желтаго и бураго до чернаго. Всѣ эти горныя породы перерѣзаны глубокими разсѣлинами, какъ-бы разбивающими Ливанъ на отдѣльныя цитадели. Въ долинахъ, лощинахъ и оврагахъ Ливана, особенно-же у его подножія, расположились плодороднѣйшія равнины. Вѣчнозеленая растительность доходитъ на Ливанѣ до 450 метровъ высоты, а альпійская область начинается на высотѣ 1,800 метровъ. Знаменитые ливанскіе кедръ, запахъ которыхъ присваивалъ Ливану названіе „душистаго“, мало по малу исчезаютъ и въ настоящее время гигантскихъ кедровъ, имѣющихъ свыше 10 метровъ въ объемѣ, осталось всего нѣсколько штукъ.



РАЗВАЛИНЫ АНТИОХИИ.

Всѣ долины, хотя нѣкоторыя изъ нихъ чрезвычайно узки, доступны по тропинкамъ, часто въ высшей степени опаснымъ и ведущимъ по краю обрывовъ. Самыя высокія вершины Ливана— въ группѣ Джебель-Махмала, Даръ-аль-Ходибъ въ 3,066 м. высоты, самая высшая точка Сиріи — большую часть года покрыты снѣгомъ.

Параллельно тянущаяся цѣпь *Антиливана* или *Джебель-эль-Шерки* имѣетъ лишь 1,500 м. высоты, состоитъ изъ кристаллическихъ породъ, лишенныхъ окаменѣлостей, и украшена горными озерами, которыхъ недостаетъ Ливану.

Южную оконечность Антиливана составляетъ *Гермонъ* или *Джебель-эль-Шейхъ* (2,860 метровъ); вершина его, почти постоянно покрытая снѣгомъ, видна одинаково изъ Дамаска и Сура. Долина между Ливаномъ и Антиливаномъ, древняя Келесирія, теперь эль-Бека'а на сѣверѣ орошается Оронтомъ, а на югѣ *Наръ-эль-Касиміэ* или *Литани* (древнимъ *Leontes*), берущимъ свое начало близъ Баальбека и пробивающимъ себѣ дорогу между высокими скалами въ узкомъ ущельѣ; при впаденіи своемъ въ Средиземное море Литани не шире 10 метровъ, а длина его теченія не болѣе 17,3 мили.

Въ Сиріи добываютъ мало минераловъ; горное дѣло ограничивается добываніемъ вблизи Бейрута каменнаго угля и желѣза. Сирія страна преимущественно земледѣльческая, что легко объяснить ея замѣчательнымъ плодородіемъ, особенно въ долинахъ Наръ-эль-Ази и Наръ-эль-Касиміэ почва почти безъ камней, рыхлая и во время дождей превращается въ болото. Сады Дамаска славятся въ цѣлой Турціи своими винными ягодами, орѣхами, фисташками, померанцами, лимонами, гранатами, персиками, абрикосами, сливами и бананами. Въ горахъ отчасти еще ущѣлѣли сосны, буки, орѣховыя деревья, каштаны, лавры, серебрястые тополи, платаны, акаціи, кедръ, ивы, гребенщикъ или житвенникъ восточный (*tamarix*) и терпентинный фисташникъ (*pis-tacia terebinthus*). Лѣса Амана состоятъ изъ дубовъ и сосенъ, нѣкоторые экземпляры которыхъ достигаютъ 40 метровъ вышины. Сирія чрезвычайно обильна ароматическими кустарниками и травами. Роци тутовыхъ деревъ разсѣяны по всей странѣ; это способствуетъ цвѣтущему въ Сиріи шелководству. Много еще петро-

нутыхъ плугомъ земель (по еврейски: „Мидбаръ“, по арабски: „Барръ“), на которыхъ растутъ сладкіе рожки и пасется скоть. Преимущественно въ Сириі сѣютъ пшеницу, ячмень, сорго и пѣлбу. Въ иныхъ мѣстностяхъ разводятъ рожь, кукурузу, бобы, горохъ, анисъ и укропъ.

Изъ другихъ огородныхъ растений встрѣчаются огурцы, артишоки, спаржа, тыква, дыни. Число разведенныхъ въ Сириі маслинъ съ каждымъ годомъ увеличивается. Виноградники доставляютъ порядочное вино и похожую на медъ виноградную массу—дипсъ или бешметъ, чрезвычайно любимое лакомство въ Сириі. Ленъ и коноплю, также какъ нопаль для добыванія кошенили, разводятъ здѣсь успѣшно. Марена и хлопчатая бумага даютъ въ Сириі хорошіе урожаи. Сирия славится своимъ табакомъ, который носитъ названіе „Латакія“.

Въ сѣверной Сириі часто попадаются кабаны, лисицы, шакалы, дикобразы, барсуки и ежи. Въ Ливанѣ еще есть медвѣди. Газели живутъ въ Сириі цѣлыми стадами; очень много грызуновъ, но кроликовъ нѣтъ; что въ Библии называется этимъ именемъ, вѣроятно сирійскій даманъ (hyaхъ Syriacus). Въ болотахъ Оронта пріютились одичавшіе буйволы. Изъ пернатыхъ Сириі слѣдуетъ упомянуть о куропаткахъ, перепелкахъ, голубяхъ, аистахъ, цапляхъ, орлахъ, коршунахъ. Огромное зло причиняетъ Сириі прилетающая иногда изъ пустыни саранча; оттого понятно почти суевѣрное уваженіе туземцевъ къ дрозду, истребляющему это вредное насѣкомое. Изъ полезныхъ насѣкомыхъ нельзя не упомянуть о пчелѣ, ютящейся въ дуплахъ деревъ и расщелинахъ скаль.

Въ Сириі нѣтъ недостатка въ змѣяхъ, ящерицахъ и скорпионахъ. Главное выюное животное сирійцевъ—верблюдъ, но здѣсь есть и лошади, ослы и мулы. Рогатый скоть преимущественно буйволы. Болѣе всего сирійцы разводятъ овецъ съ курдюками и козъ съ висячими ушами и влачащеюся шерстью.

Въ Средиземномъ морѣ у сирійскаго берега 200 барокъ заняты ловлей губки.

Въ горахъ Сириі съ Декабря по Мартъ длится довольно суровая зима для такихъ широтъ. Колебанія температуры сравнительно велики, что зависитъ отъ недостатка горъ въ западно-восточномъ направленіи. Самый холодный мѣсяць (Январь) въ

Бейрутъ имѣетъ среднюю температуру въ 12° Ц., а самую высокую въ Юлѣ 25°. Самая пріятная часть года весна (отъ Марта до Мая).

Лѣто въ Сирии очень жаркое, небо безоблачное и дожди замѣняются сильною ночью росой; на побережьѣ въ это время термометръ нерѣдко поднимается до 35°. Въ горахъ на высотѣ 1,300 метровъ надъ поверхностью моря температура не бываетъ выше 28,7°. Больше всего дождя падаетъ въ Апрѣлѣ и Ноябрѣ. Въ Бейрутѣ ежегодно падаетъ не менѣе 950 миллиметровъ осадковъ. Само собою разумѣется, что лѣтнія жары въ пустынѣ гораздо интенсивнѣе.

Населеніе Сирии, доходящее до 2.250,000 душъ, составляютъ преимущественно *арабы*, магометане суннитскаго толка, изъ которыхъ не менѣе 70,000 бедуиновъ.

Въ Джебель-э'Нозаиріэ обитаетъ шиитская секта *анзаріевъ* или *нозаировъ*, которая имѣетъ до 100,000 приверженцевъ; нозаиры поклоняются Али какъ Богу, вѣрятъ во второе пришествіе имама Магомета-ибнъ-Измаила, послѣдняго изъ потомковъ Али, который вернется въ міръ искупителемъ (махди). Звѣзды, по ихъ понятіямъ, ничто иное, какъ души умершихъ анзаріевъ. При ихъ богослуженіи, какъ говорятъ, празднуются мистеріи, сопряженныя съ боготвореніемъ женской красоты.

Одна изъ главныхъ заповѣдей анзаріевъ гласитъ: „Если ты находишься подъ мечемъ, на веревкѣ или подъ пыткой — то умирай смѣясь, потому что войдешь въ царствіе Божіе“. Въ юго-восточной части нозаирскихъ горъ живетъ секта *измаиліэ* потомковъ ассасиновъ, имѣющихъ до 30,000 послѣдователей. Основатель этой секты былъ персіянинъ Гассанъ-ибнъ-Саба, который при помощи наркотическихъ веществъ (хашиша) показывалъ своимъ приверженцамъ „всѣ радости рая“. Гассанъ, получившій названіе „шейха уль джебаль“, т. е. горнаго старца, высылалъ потомъ фанатиковъ для убіенія сосѣднихъ христіанскихъ и мусульманскихъ государей; такимъ образомъ подъ кинжалами его клеветовъ пали во времена крестовыхъ походовъ Раймундъ Триполійскій и Конрадъ Тирскій. Укрѣпленный замокъ Масіатъ, бывшій главнымъ мѣстомъ измаиліевъ, въ началѣ XIX столѣтія нозаиры взяли хитростью и перебили его обитателей.

Отъ ассасиновъ ведетъ также свое происхожденіе секта *мута-виле* или *метуалиевъ*, обитающихъ на Ливанѣ въ числѣ 15,000 душъ. Въ южномъ Ливанѣ живутъ *друзы* (собственно дерузъ), называющіе сами себя „Муаххидинъ“; число ихъ трудно опредѣлить: одни предполагаютъ, что ихъ не болѣе 90,000 душъ, другіе, что ихъ около 150,000 душъ. Хотя друзы и называютъ себя мусульманами, но основы ихъ религіи, будучи перемѣшаны со всевозможными вѣроученіями другихъ религій, значительно удаляются отъ корана. Фатимидскій калифъ Гахимъ, вступившій въ 1019 году на тронъ, провозгласилъ себя воплощеннымъ Богомъ, а въ 1020 году одинъ изъ его визирей Хамза-бенъ-Али-бенъ-Ахмедъ сталъ проповѣдывать новое лжеученіе и изложилъ письменно его догматы, но никому не дозволено видѣть св. писаніе до второго пришествія Гакима. Друзы вѣрятъ въ переселеніе душъ, причемъ, напр., Гахимъ уже раньше воплощался во Иисусъ, тогда какъ души грѣшниковъ переходятъ въ верблюдовъ и собакъ. Лишь одна седьмая всѣхъ друзовъ принадлежитъ къ „знающимъ“, которые отличаются отъ простаго народа бѣлою чалмою и имѣютъ во главѣ своей 12 окъ-аловъ (мудрецовъ). Друзы чрезвычайно воинственны и постоянно вооружены, а свою ненависть къ своимъ сосѣдямъ — маронитамъ они ясно выказали рѣзней въ 1841 и 1860 г., причемъ погибло не менѣе 14,000 христіанъ.

Женщины друзовъ живутъ въ затворничествѣ и никогда не показываются безъ покрывала; замужнія женщины носятъ на головѣ высокое, деревянное или серебряное украшеніе въ 2 фута вышиной, къ которому прикрѣплено покрывало. Священными мѣстами друзы считаютъ Амматамъ и Баклинъ на Ливанѣ и Хасбайю и Рапайю въ Антиливанѣ.

Влестящую эпоху въ исторіи друзовъ составляетъ правленіе эмира Фахръ-Эддина (1595—1634 г.). Сосѣди друзовъ *марониты* (500,000), названные такъ по имени св. Марона, распространившаго между ними свѣтъ евангельскаго ученія въ IV вѣкѣ. Марониты, хотя и принадлежатъ къ римско-католической церкви съ 1445 года, но сохранили еще ученіе моноелитовъ объ единствѣ воли въ Богочеловѣкѣ при двухъ естествахъ и много обычаевъ, противорѣчащихъ духу католицизма; священники ихъ могутъ вступать въ бракъ, таинство св. евхаристіи свершается подъ обоими

видами и т. д. Высшую іерархію ихъ составляютъ антиохійскій маронитскій патріархъ, резиденція котораго находится въ монастырѣ (дерѣ) Канобинѣ, близъ Триполи и 4 архіепископа (въ Алеппо, Бейрутѣ, Саидѣ и Дамаскѣ). Изъ другихъ христіанскихъ религій между сирійцами распространены: православіе, имѣющее 180,000 послѣдователей, у которыхъ въ Антиохіи есть патріархъ



Жена друзкаго эмира.

(болѣе живущій въ Дамаскѣ) и униатская православная религія, имѣющая 50,000 приверженцевъ. У униатовъ въ Сириіи есть 2 патріарха (въ Антиохіи и Дамаскѣ) и 3 архіепископа (въ Алеппо, Хомсѣ и Сурѣ).

Всѣ выше описанныя секты и религіозныя общины, называемыя турками „націями“, говорятъ на сирійскомъ нарѣчій араб-

скаго языка, за исключеніемъ немногихъ *грековъ*. Сверхъ того въ городахъ Сиріи живутъ *армяне* (7,000 душъ), отчасти армяно-католическаго вѣроисповѣданія, у котораго въ Алеппо живетъ архіепископъ. Въ рукахъ армянъ и *сиреевъ* (40,000) находится



Маронитъ.

большая часть внутренней торговли, тогда какъ въ приморскихъ городахъ торговлю захватили въ свои руки *франки*.

Большинство чиновниковъ, офицеровъ и солдатъ, также какъ и значительную часть городского населенія, составляютъ *османы*, къ которымъ слѣдуетъ еще присоединить скитающихся въ сѣверной Сиріи туркомановъ и разселенныхъ во многихъ мѣстностяхъ черкесовъ.

Древніе обитатели Сирии были арамейцы и финикияне. Разнообразіе въ конфигураціи страны благоприятствовало возникновенію небольшихъ отдѣльныхъ государствъ, находившихся нерѣдко между собою въ союзѣ.

Во главѣ подобныхъ союзовъ стояли финикійскіе города — сначала Сидонъ, а затѣмъ Тиръ. Уже въ періодъ преобладанія




Дамаскинецъ — турокъ.

Сидона (въ XVII—XII столѣтіяхъ до Р. Хр.) Финикія представляла страну цивилизованную, обогатившуюся своею промышленностью и торговлей. Послѣ разоренія Сидона филистимлянами знатныя и богатыя сидонскія семейства покинули свой городъ и на одномъ прибрежномъ островѣ построили, вокругъ храма Мелькарта, бога земледѣлія и промышленности, городъ Тиръ, который

особенно процвѣталь при царѣ Гирамѣ II (1061 г. до Р. Хр.). Выселеніе тирскихъ аристократовъ въ Африку, гдѣ они основали Карфагенъ (814? г. до Р. Хр.) и непрестанныя нападенія ассирийцевъ, вавилонянъ и персовъ нанесли рѣшительный ударъ процвѣтанію финикійскихъ городовъ. По смерти Александра Великаго, покорившаго Сирию въ 332 году, она сдѣлалась частью царства Селевкидовъ, сокрушеннаго Помпеемъ въ 64 году до Р. Хр. Въ 636 году Сирию наводнили арабы; отъ 968 г. по 1078 г. Сирия составляла провинцію египетскихъ султановъ, у которыхъ ее отняли сельджуки. Съ 1099 по 1187 годъ Сиріей владѣли крестоносцы, владычеству которыхъ положили конецъ египетскіе султаны, у которыхъ въ свою очередь Сирию отняли османы въ 1517 году. Во власти Порты Сирия оставалась до 1831 года, когда ею овладѣлъ Мехмедъ-Али-паша Египетскій. Султану Сирия была вновь возвращена въ 1840 году при помощи флотовъ Англии и Австріи, о чемъ мы подробно сообщали при исторіи Турецкой имперіи.

О нынѣшнихъ сирійцахъ Кремеръ отзывается такимъ образомъ: „Сирійцы чрезвычайно смышленное племя, отличающееся большою воспримчивостью и способностью къ усвоенію европейской культуры; не даромъ ихъ предками были финикіяне, которыхъ коммерческія способности и страсть къ путешествіямъ сохранились въ сирійцахъ“.

Ничего нѣтъ удивительнаго, что при такихъ выдающихся умственныхъ способностяхъ жителей, въ Сиріи умственное развитіе населенія гораздо выше чѣмъ въ иныхъ провинціяхъ Азіатской Турціи. Оттоманское правительство содержитъ въ Сиріи 33 реальныхъ училища (рушдіэ-мектеби) и 4 женскихъ гимназій. Въ Дамаскѣ существуютъ 73 школы съ 3,170 учениками, и 42 медресе, а въ Бейрутѣ 37 школъ съ 5,900 учениками, тамъ-же существуетъ медицинское училище, содержимое американцами. Медресе Ахмедіа въ Алеппо обладаетъ богатѣйшею въ цѣлой Сиріи бібліотекою. Въ 1824 году американскіе миссіонеры открыли въ Бейрутѣ первое иностранное училище и такимъ образомъ теперь въ Сиріи у нихъ гимназія (college) въ Бейрутѣ и 61 школа, въ которыхъ, вмѣстѣ съ 103 греческими и маронитскими школами, учатся 11,000 дѣтей. Община Dames de Nazareth содержитъ въ



ПАЛЪМЪРА.

Бейрутъ женскую гимназію съ 130 ученицами. Промышленность въ Сиріи производитъ дамасскіе клинки, полупшелковыя, бумажныя и шерстяныя ткани, позументы, ковры, грубый холстъ для шатровъ, кунжутное и оливковое масло, розовую воду, золотыя и серебряныя издѣлія, сафьянъ и неподражаемая бездѣлушки изъ слоновой кости. Хотя кочующіе внутри Сиріи туркоманы и бедуины и вредятъ своими грабежами караванамъ, торговля достигла значительныхъ размѣровъ, такъ что ввозъ достигаетъ 41 милл. франковъ, а вывозъ изъ одной Александретты на сумму 22 милл. франковъ. Главные предметы сбыта: сырой шелкъ, коконы, хлопчатая бумага, чернильные орѣшки, сезамъ, морскія губки, оливковое масло, сушеные южныя плоды (мушущъ), фиштакши, розовая вода, табакъ, шерсть, орѣхи, воскъ и сафьянъ.

Съ 1860 года Сирія въ административномъ отношеніи раздѣляется на 2 вилайета: Халебъ или Алеппо и Сурія (Сирія) или Дамаскъ, которые въ свою очередь раздѣлены на 10 санджаковъ, и мутессарифлыкъ Либнанъ, управляемый губернаторомъ христіанской вѣры (долгое время ливанскимъ мутессарифомъ былъ нынѣшній оттоманскій посолъ въ Лондонѣ Рустемъ-паша, итальянецъ родомъ).

Къ Сиріи же слѣдуетъ отнести санджакъ Паясъ, подвѣдомственный Аданскому валі (генераль-губернатору), въ которомъ лежитъ *Искандерунъ* или *Александретта*, древняя *Alexandria ad Issum*, составляющій гавань удаленнаго отсюда на 17 миль Алеппо.

Хотя Искандерунъ чрезвычайно важный коммерческій портъ, въ который ежегодно входятъ, не считая каботажныхъ судовъ, 500 судовъ, онъ производитъ печальное впечатлѣніе своими плохими домиками, разбросанными на болотистой равнинѣ у подножія Амана и вмѣщающихъ въ себѣ не болѣе 1,500 жителей. Въ теченіе 12 лѣтъ море отступило отъ здѣшняго берега на 20—30 метровъ, вслѣдствіе чего гавань Александретты съ каждымъ днемъ дѣлается хуже и пароходы принуждены бросать якорь на открытомъ рейдѣ. Консулы и зажиточные люди предпочитаютъ лихорадочному климату Александретты пребываніе въ горахъ, въ отстоящемъ отъ гавани въ 2½ часахъ пути прелестномъ городкѣ *Бейланъ* съ 2,000 жителей. Мимо Бейлана черезъ знаменитый

переваль „Сирийскихъ вѣроть“ (Pylae Syriae), которымъ пользовались уже Александръ Македонскій, крестоносцы и египетская армія Ибрагима-паши, караванный путь ведетъ къ *Алеппо* или *Халебу*, именуемому арабами: эсь-Шебха, т. е. прекраснымъ, который, хотя и пострадалъ отъ страшнаго землетрясенія въ 1822 году, причеиъ въ какія нибудь 10 секундъ погибло болѣе 20,000 душъ, чумы въ 1827 году и холеры въ 1832 году, но еще до сихъ поръ одинъ изъ наиболѣе богатыхъ и населенныхъ городовъ Турціи. Изъ 120,000 жителей Алеппо около 75,000 мусульманъ. Около 30,000 христіанъ живутъ въ кварталахъ Азизіа, эль-Джедеидъ и другихъ, а еврейскій кварталъ эль-Вахсита имѣеть не менѣе 6,000 обитателей.

Собственно городъ представляетъ четырехугольникъ, окруженный стѣною; посрединѣ города возвышается, по всей вѣроятности, искусственный холмъ, увѣнчанный цитаделью (эль-кала'а), которая не смотря на свой грозный видъ, потеряла всякое стратегическое значеніе и занята теперь лишь горстью солдатъ. Въ общемъ Алеппо совсѣмъ новый магометанскій городъ, большинство зданій котораго едва-ли старше начала нашего столѣтія. Съ цитадели открывается прекрасный видъ на Алеппо съ его безчисленными (200) мечетями и окружающими городъ подобно зеленой рамѣ садами, наполненными фиговыми, фисташковыми, оливковыми, гранатовыми и тутовыми деревьями. Изъ мечетей древнѣйшая и значительнѣйшая мечеть Захаріа; изъ другихъ зданій города заслуживаютъ вниманія укрѣпленныя казармы на 10,000 чел., выстроенныя Ибрагимомъ-пашей и большой госпиталь. Европейское вліаніе въ Алеппо выказывается концертами турецкой военной музыки по праздничнымъ днямъ въ „общественномъ саду“. Въ 1850 году лишь энергія перешедшаго на турецкую службу польскаго генерала Беиа — Мурада-паши — спасла городъ отъ разграбленія его бедуинами и поголовнаго избіенія христіанъ.

Здѣшній православный митрополитъ носить титулъ „Υπερτιμος και ἑξάρχος πρώτης Συρίας“. Замѣчательенъ такъ называемый „алеппскій прыщъ“, вызываемый на лицѣ не только туземцевъ, но и европейцевъ, вслѣдствіе худаго качества употребляемой здѣсь для питья воды.

Изъ другихъ городовъ Халебскаго вилайета замѣчательны: *Меранизъ* съ 35,000 обитателей, въ которомъ, какъ и въ лежащемъ на юго-востокъ отъ него живописномъ укрѣпленномъ городѣ *Айнтабъ*, 20,000 жителей, процвѣтаетъ хлопчатобумажная промышленность. Вблизи отъ послѣдняго города лежитъ небольшой городокъ *Низибъ* съ 2,000 жителей, извѣстный по побѣдѣ египтянъ, предводимыхъ Ибрагимомъ-пашей надъ турецкой арміей маршала Гафиза-паши, 12 Юня 1839 года.


На Ефратѣ раскинулся значительный торговый городъ *Биреджикъ*, развалившійся замокъ котораго придаетъ городу чрезвычайно живописный видъ. Въ Биреджикѣ около 30,000 жителей.

Внизъ по Ефрату расположены *Ракка*, нѣкогда пышная резиденція великаго Гаруна-эль-Решиды, теперь опустѣлый городокъ съ 8,000 жителей и *Десиръ*, прежній главный городъ вилайета „пустыни“, теперь упраздненнаго, небольшой городокъ съ едва 3,000 жителей среди хлопчатобумажныхъ и табачныхъ плантацій и рисовыхъ полей.

Въ степи къ востоку отъ Ефрата въ плодоносномъ и богатоорошенномъ оазисѣ стоитъ *Урфа*, древняя Эдесса, называемая по армянски Урхой; согласно преданія ее основалъ Немвродь. Почти у каждаго дома свой прудъ, а близъ посвященнаго Аврааму пруда — Биркетъ-Ибрагима — въ прелестномъ саду возвышается мечеть Ибрагимъ-Катиль. Изъ другихъ зданій Урфы заслуживаетъ вниманіе Улу-Джами, построенная изъ остатковъ римскаго храма, богато-украшенная внутри армянская кафедральная церковь и цитадель, въ которой уцѣлѣли двѣ колонны, извѣстныя у туземцевъ подъ названіемъ „трона Немврода“ (кюрзи Нимрудъ). Изъ 50-тысячнаго населенія Урфы 30,000 мусульманъ, между которыми преобладаютъ османы, и 20,000 христіанъ, по большей части армянъ. *Харранъ*, древнія Карры, при которыхъ паряне за 53 года до Р. Хр. истребили легіоны проконсула М. Л. Красса, находится на юго-востокъ отъ Урфы. Изъ Алеппо караванный трактъ ведетъ мимо промышленнаго города *Идлиба*, имѣющаго около 10,000 жителей, въ которомъ изъ оливковаго масла выдѣлываютъ мыло, въ долину Оронта. Здѣсь находится *Антакиэ*, грязный городъ съ 5,000 жителей, преимущественно османовъ, арабовъ и черкесовъ, пріютившихся въ одномъ изъ угловъ стѣны,

которою была обнесена древняя Антиохія. Въ нѣкоторыхъ мѣстахъ стѣна эта достигаетъ 25 метровъ высоты; на ней возвышались прежде 130 оборонительныхъ башенъ, изъ которыхъ до 50 сохранились до сихъ поръ. По свидѣтельству св. Іоанна Златуста въ Антиохіи было болѣе 200,000 жителей. Большая часть развалинъ этого великолѣпнаго, основаннаго Селевкомъ въ 301 году до Р. Хр. города покрыта теперь тутовыми плантаціями, виноградниками и фруктовыми садами. На склонахъ Джебель-Мусы среди прекрасныхъ садовъ близъ устья Оронта лежитъ деревня *Сюдзіа* или *Суведія*, вблизи отъ которой погребенный здѣсь Селевкъ основалъ городъ Селевкію. Вторая гавань Алеппо—*Латакіа* или *Ладикіа*, древняя Лаодикія, скрытый въ зелени оливковыхъ, тутовыхъ и гранатовыхъ деревъ, и миртовыхъ кустовъ городъ съ 14,000 жителей, славящійся растущимъ въ его окрестностяхъ табакомъ. Въ его гавань вошло въ 1887 году 550 морскихъ судовъ, въ томъ числѣ 120 пароходовъ. Этотъ городъ принадлежитъ уже къ вилайету Суріи. Жалкій городишко *Тартусъ* почти противъ прибрежнаго островка Руада, на которомъ въ древности процвѣталъ финикійскій городъ Арадъ (Аравдъ значитъ „убѣжище“), лежитъ на мѣстѣ богатаго Антарада; въ немъ интересны замокъ изъ временъ крестовыхъ походовъ и церковь изъ VI столѣтія. *Тритоли* или *Тараблусъ-и-Шамъ*, съ 18,000 жителей, весьма значительный коммерческій портъ (гавань съ 7,000 ж. въ получасѣ пути отъ города въ предмѣстьи эль-Минѣ или Мединетъ-Тараблусъ), отпускающій морскія губки, коконы, сырой шелкъ, нѣжные плоды и табакъ. Въ долинѣ Оронта лежатъ *Хама*, древняя Ерірһаніа, съ 30,000 жителей, важный по своей хлопчатобумажной и шелковой промышленности городъ. Тою же промышленностью занимается расположенный близъ озера Кадеза оживленный городъ *Хомсъ*, древняя Эмеза, въ которомъ 35,000 жителей. Въ Хомсѣ есть цитадель и артилерійская казарма; изъ мечетей города самая лучшая Джами ибнъ-Люббаде.

Отсюда караванный путь, весьма опасный, вслѣдствіе грабежей бедуиновъ, ведетъ къ *Тадмору* или *Пальмиртъ*, столицѣ гордой царицы Зеновіи (собственно: „Вать-Зебина“, т. е. дочь купца). Развалины Пальмиры, открытыя въ 1691 году, поражаютъ своимъ великолѣпіемъ; цѣлыя аллеи высокихъ мраморныхъ колоннъ,



ДЖАМАСЕТЪ.

саркофаги, портики, все указываетъ на блестящую эпоху города до разрушенія его императоромъ Аврелианомъ въ 273 году. Самую интересную развалину представляетъ храмъ солнца, окруженный оградой въ 30 метровъ вышины; изъ безчисленныхъ колоннъ, поддерживавшихъ его кровлю, еще уцѣлѣло болѣе 100.

Внутри этого храма помѣщается бѣдная арабская деревня Тедмуръ съ 800 обитателей; турецкій гарнизонъ изъ 40 солдатъ наблюдаетъ отсюда за окрестными бедуинами.

Въ 20 миляхъ отъ Хомса лежитъ главный городъ вилайета Суріи — *Дамаскъ*, называемый арабами Димешкъ-э'Шамъ, по еврейски Даммезекъ, составлявшій уже въ IX столѣтіи до Р. Хр. столицу могущественнаго сирійскаго царства. Арабы думаютъ, что именно плодоносная равнина, на которой стоитъ Дамаскъ, дала ту „дѣвственную землю“, изъ которой Богъ сотворилъ Адама. До сихъ поръ Дамаскъ одинъ изъ наиболѣе процвѣтающихъ торговыхъ и промышленныхъ городовъ Турціи, хотя фабрикація знаменитыхъ дамасскихъ клинковъ находится въ упадкѣ.

Въ Дамаскъ около 160,000 жителей; османы, арабы, армяне и евреи, ведущіе свой родъ по прямой линіи отъ Израиля, составляютъ населеніе города. Изъ городскихъ зданій замѣчательны: мечеть Омаядовъ (Джами-аль-Амви), бывшая прежде римскимъ храмомъ, затѣмъ возстановленная при императорѣ Аркадіи въ православную церковь св. Іоанна Крестителя, а при взятіи Дамаска арабами превращенная въ мечеть; говорятъ, что до сихъ поръ въ потаенной комнатѣ сохраняется глава Предтечи Господня; Джами-эсъ-Синаніэ, возведенная Синаномъ-пашей, отличается своей изящной архитектурой; вообще въ Дамаскъ 234 мечети, 45 церквей и 8 синагогъ.

Интересенъ мавзолей султана Бибарса въ сарацинскомъ стилѣ; красивой архитектуры госпиталь, выстроенный султаномъ Селимомъ I, предназначенъ для бѣдныхъ хаджей.

Огромный ханъ Асада-паши служитъ биржей для мѣстныхъ купцовъ. Массивная цитадель Дамаска не имѣетъ стратегическаго значенія, хотя въ Дамаскъ живетъ маршалъ, командующій 5-мъ корпусомъ, и находится юнкерское училище. Въ Сентябрѣ въ Дамаскъ собирается всегда меккскій караванъ (Дербъ-эль-Хаджъ-Шама), который подъ прикрытіемъ турецкихъ войскъ, слѣдуетъ

по пустынь ко св. мѣстамъ Геджаса. Въ 1860 году въ Дамаскѣ мусульмане и друзы, подстрекаемые муфтіемъ (магометанскимъ епископомъ) Абдаллахомъ-эль-Халеби и покровительствуемые бездѣйствіемъ генераль-губернатора Ахмеда-паши, произвели избіеніе христіанъ и только вмѣшательство алжирскаго героя Абдель-Кадера остановило штурмъ старой цитадели фанатиками, узнав-

шими, что въ ней укрылось 10,000 христіанъ.


Сады Дамаска — эль-Гута — пользуются на Востокѣ вполне заслуженною славою; они наполнены виноградомъ, орѣшникомъ, розами, абрикосами, персиками, бананами, гранатами и т. п. Многочисленные ручьи, вытекающіе съ Антиливана, извиваются на широкихъ лугахъ эль-Гуты, а тамъ и здѣсь среди зелени садовъ выглядываютъ своеобразныя каменныя гробницы. На склонахъ Антиливана раскинулись небольшіе городки *Ра-шайя*, дома и цитадель котораго скрыты въ виноградникахъ и оливковыхъ рощахъ, съ 2,500



Гробницы и сады Дамаска.

жителей, и опустошенная друзами въ союзѣ съ мудиромъ (уѣзднымъ начальникомъ) Османъ-беємъ въ 1860 году *Хас-байя* съ 7,000 жителей и замкомъ.

Въ древней Келесиріи, нынѣшней эль-Бека'а, лежатъ развалины *Ваальбека*, т. е. вершина долины; при греческомъ владѣтельствѣ городъ названъ *Heliopolis* по культу солнца, привлекав-



БЕРЕГЪ ВЪЗЪ ВЕРУТА.

шаго сюда массу народа. Въ настоящее время нѣсколько жалкихъ хижинъ пріютилось среди развалинъ „города солнца“, надъ разрушеніемъ котораго трудились императоръ Θεодосій Великій и монгольскіе ханы Хулагу въ XIII и Тамерланъ въ XV столѣтіи; послѣднее разрушеніе остатковъ древности послѣдовало вслѣдствіе землетрясенія въ 1759 году.

Развалины стѣнъ акрополя и рвы, превращенные теперь въ сады, 10 колоссальныхъ колоннъ, уцѣлѣвшихъ еще отъ храма солнца (Юпитера) и нѣсколько колоннъ и обломки архитрава и



Храмъ въ Баальбекѣ въ его прежнемъ видѣ. (Реконструкция).

карнизовъ, указывающіе мѣсто малаго храма—вотъ все, что возбуждаетъ нашъ интересъ въ Баальбекѣ. Въ 6 часахъ пути отъ этихъ развалинъ лежитъ среди виноградниковъ промышленный городокъ *Захла* съ 9,000 христіанскихъ жителей; подъ его стѣнами въ 1841 году шейхъ Ханджаръ-Харфушъ съ небольшимъ отрядомъ заптievъ побѣдилъ друзовъ, предводимыхъ своимъ шейхомъ Шибли-Аріаномъ, зато въ 1860 году друзамъ удалось овладѣть городомъ и произвести ужасное кровопролитіе. Главный городъ Ливанской провинціи теперь *Бейрутъ*, прежній *Berytus*, въ тоже время важнѣйшій коммерческій портъ Сиріи, въ который ежегодно

входитъ 3,800 судовъ, въ томъ числѣ 500 пароходовъ. Съ Дамаскомъ сообщеніе поддерживаютъ дилижансы, доставляющіе туда пассажировъ въ 13 часовъ. Въ Бейрутѣ не менѣе 100,000 жителей. Главная мечеть Бейрута превращена изъ церкви; при другой мечети, къ сѣверу отъ города, св. Георгій Побѣдоносецъ, какъ гласитъ легенда, умертвилъ дракона. Главный предметъ отпускной торговли составляетъ сырой шелкъ.

Прежній главный городъ Ливана — *Деръ-эль-Камръ*, т. е. лунный монастырь, маронитскій городъ съ 8,000 жителей, славящійся своими шитыми золотомъ шелковыми плащами, которые



Ворота храма Юпитера въ Баальбекѣ.

въ большемъ употребленіи у друзскихъ шейховъ. Вблизи на крутой скалѣ замокъ Втединъ, въ которомъ до 1840 года жили ливанскіе эмиры. Небольшая гавань *Ватрунъ*, древній *Botrys*, съ 2,000 жителей, занимающихся преимущественно ловлей губокъ. Въ древности этотъ городъ былъ подвластенъ цвѣтущей республикѣ Виблосу, на мѣстѣ которой въ наши дни стоитъ городишко *Дже-байлъ*; его замокъ разрушилъ англійскій флотъ въ 1840 году.

Къ югу отъ мутессарифлыка Либнана въ вилайетѣ Суріи лежитъ *Саида*, древній Сидонъ; видъ ея бѣлыхъ домовъ, выглядывающихъ изъ зелени померанцевыхъ, лимонныхъ, персиковыхъ,

гранатовыхъ, грушевыхъ деревьевъ, банановъ и тамариндовъ, ея полуразрушенныхъ англійскимъ флотомъ командора Ч. Непира въ 1840 году укрѣпленій и синѣющихъ вдали горныхъ массъ Ливана съ моря восхитителенъ.

Изъ достопримѣчательностей Саиды слѣдуетъ указать на мечеть Абу-Нахле, на соборную мечеть (Джами эль-Кебиръ) и многочисленные ханы. Въ Саидѣ 12,000 жителей. На склонахъ



Штурмъ Акки египтянами въ 1832 году.


Ливана открыты древне-финикійскія гробницы. На мѣстѣ древней Сарепты, славящейся въ древности своимъ стекломъ, лежитъ деревня *Сарафендъ*. *Суръ*, древній Тиръ, по еврейски называвшійся Соръ, теперь съ 5,000 жителей и опустѣлою гаванью, отпускающей немного табаку и сыраго хлопка. Вблизи находится саркофагъ въ 2 метра вышиной и 4 метра длиной, называемый „гробницей Гирама“ (Кабръ-Гирамъ).

Акка или *Сенъ-Жанъ д'Аккъ*, сильная приморская крѣпость съ 8,000 жителей, выдержавшая многочисленные осады; въ 1291 году взятіе ея египтянами положило конецъ владычеству христіанъ

въ Палестинѣ; въ 1799 году турки, поддерживаемые англійскимъ флотомъ, отразили отъ нее армію генерала Н. Бонапарте; въ 1832 году Акку взяли на приступъ египетскія войска Ибрагима паши, а въ 1840 году принуждены были очистить ее, послѣ страшнаго бомбардированія ея укрѣпленій флотами Англии, Австріи и Турціи. Вблизи небольшая гавань *Хайфа* съ 5,000, преимущественно арабскихъ жителей; печальная наружность жилищъ города составляетъ разительный контрастъ со скрытыми въ зелени садовъ, привѣтливыми домиками нѣмецкой колоніи, уже насчитывающей около 300 обитателей. На горѣ *Кармилъ* (Джебелъ Маръ Эліасъ), у подошвы которой лежитъ Хайфа съ ея нѣмецкими колоніями, возвышается католическій монастырь св. Іліи. Во время греческой революціи 1821 года Абдаллахъ-паша разрушилъ выстроенную на Кармилѣ греческую церковь и монастырь, но усиліями монаха Джіованни Баттиста ди Фраскати монастырь былъ вновь выстроенъ.



Древняя медаль изъ Антиохійскихъ развалинъ.



НИВШНИЙ ТИРЪ (СУРЪ).



Палестина.

Небольшая страна, лежащая между Сирией, Африкой и Аравіей, называвшаяся нѣкогда Ханааномъ, „Обътованною Землею“ и Палестиной, а въ настоящее время образующая мутессарифлыкъ аль-Кудзъ (Іерусалимъ) и санджаки Акку и Хауранъ, подвѣдомственные генералъ-губернатору въ Дамаскѣ, дорога для насъ, какъ историческая арена „избраннаго Богомъ“ народа — израильскаго и какъ мѣсто, освященное земною жизнею Спасителя рода человѣческаго. Палестина занимаетъ пространство въ 500 кв. миль, т. е. равное Бельгіи.

Палестина — плоская возвышенность, прорѣзанная по срединѣ плодородной Іорданской долиной, гдѣ почва состоитъ изъ мелкой земли, обращающейся отъ дождей въ болото; весной надъ ней носится благоуханіе лилій, гіацинтовъ и нарциссовъ. Пустынная, бѣдная гаванями плоская береговая полоса, называвшаяся на сѣверѣ „Шаронъ“ (רשר) и на югѣ „Шефела“ (לשפ) и бывшая въ древности во власти филистимлянъ (по еврейски „плишти“), которые въ книгѣ царствъ называются критянами (кретимъ), тянется прямою линіей съ С. на Ю.

Отъ Средиземнаго моря до Іорданской долины простирается широкая равнина, усѣянная кое-гдѣ буграми и холмами, носящая

название Эдрелонской, на которой, какъ говорятъ истолкователи Апокалипсиса, произойдетъ послѣдняя борьба на жизнь и смерть. У подножія Кармила въ море впадаетъ свѣтлозеленоватый потокъ Кисонъ, на берегахъ котораго пророкъ Ілія заклалъ жрецовъ Ваала; свое начало Кисонъ беретъ на лѣсистой горѣ Фаворѣ (Джебель-Туръ), 615 м. высоты, на которой Господь преобразился передъ апостолами; вблизи отъ Фавора генераль Н. Бонапарте разбилъ на голову турокъ, предводимыхъ Абдаллахомъ-пашей, и взялъ ихъ укрѣпленный лагерь въ 1799 году.

Къ сѣверу отсюда тянется цѣпь Карнъ-Хаттинъ въ одномъ часу отъ Тиверіады, склонъ которой въ 315 м. высоты называется „горою блаженствъ“ и „горою умноженія хлѣбовъ“, потому что здѣсь Іисусъ Христосъ 5 хлѣбами насытилъ 5,000 человекъ. Къ югу отъ Эдрелонской равнины возвышаются горы Самаріи и Іудеи, имѣющія не болѣе 900 м. средней высоты; Самарійскія горы покрыты во многихъ мѣстностяхъ лѣсами, рощами маслинъ и виноградниками. Самыя высокія вершины Самаріи: Геваль (960 м.), на которомъ израильтяне, по вступленіи въ обѣтованную землю, создали жертвенникъ, и Гаризимъ (908 м.).

Высокія и недоступныя Іудейскія горы, пересѣченныя пропастями и оврагами, по большей части лишены растительности. Изъ Іерусалима въ Іерихонъ дорога ведетъ черезъ Вади Саба по краю бездонныхъ пропастей. Изъ вершинъ Іудейскихъ горъ выдается гора Елеонская или Масличная (830 м.), гдѣ Іисусъ Христосъ вознесся на небо.

У подножія этой горы лежитъ Іосафатова долина, орошавшаяся нѣкогда высохшимъ теперь Кедронскимъ потокомъ, служившая всегда кладбищемъ; въ ней показываютъ гробницы Авесалома и Захаріи, и вертепъ, служившій убѣжищемъ для св. Іакова, брата Господня. Здѣсь-же находилась Силоамская купальня, куда Спаситель послалъ умыться слѣпца, который при этомъ прозрѣлъ. Изъ потоковъ, впадающихъ въ Средиземное море, которые всѣ не судоходны, а во время лѣтнихъ жаровъ даже совершенно высыхаютъ, замѣчательнъ только Вади-эль-Аришъ (Сигоръ или Египетскій потокъ). Какъ мы уже выше сказали, глубокая долина Іорданская или эль-Горъ раздѣляетъ Палестину на двѣ части.

Иорданъ, называемый теперь Шеріа-эль-Кебиръ имѣетъ 45 миль длины. Источники его лежатъ частью въ Ливанѣ, частью въ Антиливанѣ; ихъ нѣсколько: Ваніасъ или Паніумъ, многоводный Тель-эль-Кади или Данъ, Неба-эль-Лебданъ, въ которомъ вода достигаетъ по брюхо лошади и важнѣйшій изъ всѣхъ Наръ-Хасбани. Иорданъ течетъ по чрезвычайно плодородной равнинѣ съ сѣвера на югъ. Для насъ Иорданъ священенъ по крещенію Спасителя; на Страстной недѣлѣ вѣрующіе на Иорданѣ стекаются близъ Іерихона, чтобы смыть свои грѣхи въ св. рѣкѣ.



Долина Иосафатова.


Иорданъ протекаетъ чрезъ Бахръ-эль-Хуле (Меромское или Самохинитское озеро), мутное, тинистое, поросшее тростникомъ озеро въ $\frac{1}{4}$ кв. мили величиной, изъ котораго Иорданъ черезъ узкое ущелье несетъ свои волны въ Бахръ-Табаріѣзъ (Галилейское море или Тиверіадское или Геннисаретское озеро), окруженное живописными горами, защищающими его отъ бурь и вѣтровъ; Галилейское море лежитъ на 191 м. ниже поверхности Средиземнаго моря и имѣетъ 3 кв. мили пространства. Къ востоку отъ Іерусалима Иорданъ вливается въ Мертвое море, называемое также Асфальтовымъ или Лотовымъ моремъ (Бахръ-Лугъ). Вѣтхій Завѣтъ гласитъ, что на мѣстѣ Мертваго моря нѣкогда лежала

похожая на садъ страна съ городами Содомомъ, Гоморою, Адама и Севоимомъ, но жители ихъ своимъ нечестіемъ навлекли на себя гнѣвъ Божій и на ихъ мѣстѣ образовалось Мертвое море. По еврейски Мертвое море называется „ямъ-хамъ-мелахъ“ — соленое море, „ямъ-ха'араба“ — море пустыни, или восточное море (ямъ-хакъ-кедемъ, ямъ-кадмѳни). Мертвое море занимаетъ пространство въ 16,6 кв. мили и лежитъ на 394 метра ниже поверхности Средиземнаго моря. Плоскій полуостровъ Лизанъ дѣлитъ море на большую сѣверную половину, гдѣ глубина доходитъ до 400 метровъ, и неглубокую (отъ 1 до 4 метровъ) южную. Вода въ Мертвомъ морѣ горько-соленая (22% соли, т. е. въ 6 разъ соленѣе океанской), лишенная животной жизни и изобилующая асфальтомъ (особенно огромные куски его плавали на поверхности моря послѣ землетрясеній въ 1834 и 1837 г.). Береговыя террасы указываютъ на то, что нѣкогда Мертвое море поднималось на 122 метра выше нынѣшняго уровня его водъ.

Къ востоку отъ Галилейскаго моря лежатъ вулканическія горы Хаурана съ покрытою лавой возвышенностью эль-Леджа. Изъ Хауранскихъ вершинъ замѣчательны Джейнѣ въ 1,840 м. высоты и Кулаибъ Хауранъ, 1,718 м., съ замѣчательнымъ кратеромъ.

Къ востоку отъ Хаурана разстилается каменистая пустыня Харра. Вся страна на востокъ отъ Иорданской долины носила въ древности названіе „еберъ-ханъ-нахаръ“, т. е. по ту сторону рѣки, отчего образовалось греческое названіе Перей (ἡ περὰν τοῦ ποταμοῦ). Эта страна покрыта мрачными базальтовыми скалами и изобилуетъ густыми дубовыми лѣсами. Въ горной группѣ Джебель-Аджлуна Перей достигаетъ 1,950 метровъ высоты. Въ Иорданъ изъ Перей текутъ Ярмукъ или Шеріа-эль-Мандуръ, древній Иеромаксъ и Зерка-Ма'инъ, древній Яббокъ, а въ Мертвое море вливается эль-Мѳджибъ, древній Арнонъ, бывший нѣкогда іудейской границей.

Въ Палестинѣ произрастаютъ рисъ, хлопокъ, прекрасный табакъ, сахарный тростникъ, индиго, дыни, тыквы, смоковницы (фиговыя деревья), гранаты, померанцы, лимоны, фисташки, финиковыя пальмы, маслины, пшеница, ячмень, дурра, виноградъ, конопля, ленъ, горохъ и бобы. Въ Палестинѣ много бальзамическихъ и



ЛАНДШАФТЪ НА ЮРДАНЪ.

миртовых кустарниковъ, но особенными цѣлебными качествами отличается, согласно средневѣковаго повѣрья, „Іерихонская роза“ (*Anastatica* или *atomum rosa Sanctae Mariae*), которая впрочемъ ничего общаго съ розой не имѣетъ; на низкомъ, развѣтвленномъ кустарникѣ растеть небольшой цвѣточекъ, который иногда сорванный вѣтромъ, свертывается въ шарикъ; стоитъ опустить его въ воду, какъ онъ вновь распусуется.

Изъ дикихъ животныхъ въ странѣ существуютъ пантеры, шакалы, волки, лисицы, кабаны, антилопы и газели. Ядовитыхъ змѣй нѣтъ, но скорпионовъ множество. Изъ домашнихъ животныхъ въ Палестинѣ разводятъ овецъ съ курдюками, козъ, верблюдовъ, лошадей, ословъ, которыхъ за ихъ твердый и ровный шагъ въ гористыхъ мѣстностяхъ предпочитаютъ лошадямъ, и муловъ.

Къ бѣдствіямъ Палестины надо отнести: частыя и весьма сильныя землетрясенія, производящія голодь, засухи и прилетающую изъ пустыни саранчу, уничтожающую въ короткое время всю зелень.

Изъ минеральныхъ богатствъ Палестины только на Мертвомъ морѣ добываютъ асфальтъ и горьковатую на вкусъ соль. Тиверіадское и Меромское озеро еще въ наши дни столь-же обильны разнообразной рыбой, какъ и во времена апостоловъ.

Горячіе минеральные источники въ Палестинѣ есть близъ Табаріа (62°Ц.), въ узкомъ ущельѣ Ярмука (42°), и въ ущельѣ, орошаемомъ Зерка-Ма'иномъ (*Kalirhoë*, 61½°). Въ Палестинѣ бываетъ два времени года: время дождей—зима, и время жаровъ—лѣто. Съ Апрѣля по Октябрь небо постоянно безоблачное; жара до того велика, что источники высыхаютъ, а зелень блекнетъ; лишь сильная роса поддерживаетъ въ растительности жизнь. Въ Іерусалимѣ средняя температура въ Іюль 23,6°, а въ Сентябрь еще 22,6°. Въ Октябрѣ жаръ уменьшается, выпадающіе въ довольно значительномъ количествѣ дожди (въ Іерусалимѣ не болѣе 490 миллиметровъ въ теченіе года) оживляютъ высохшую землю. Въ Декабрѣ появляется снѣгъ, который нерѣдко въ Іерусалимѣ лежитъ 6 недѣль. Обыкновенно въ Палестинѣ дуетъ сѣверо-западный вѣтеръ, который до того силенъ, что около Іерусалима деревья наклонены на юго-востокъ. Сухость климата

Палестины доказывается существованіемъ Мертваго моря, гдѣ процентъ солей такъ великъ, что происходитъ садка. Оно получаетъ довольно много воды изъ горъ Ливана и Антиливана и густота раствора солей очевидно указываетъ на величину испареній.



Женщина изъ Вилеема.

Населеніе Палестины не превышаетъ 700,000 душъ, причемъ преобладающимъ элементомъ являются арабы, мусульмане суннитскаго толка. Они раздѣляются на осѣдлыхъ и кочевыхъ. Осѣдлые или феллахи живутъ въ жалкихъ мазанкахъ, куда загоняютъ нерѣдко и свой скоть. Хорошо сложенные, съ пріятными чертами лица, феллахи во всемъ напоминаютъ своихъ предковъ,

жившихъ здѣсь за нѣсколько тысячелѣтій. Одежда ихъ таже. Особенно сохранили это сходство женщины; даже съ тою же картинностью онѣ ставятъ себѣ кувшинъ на голову или на плечо, идя къ колодцу за водой. Обитательницы Виелеема и Назарета особенно славятся своей красотой. Какъ и повсюду на Востоку, женщины здѣсь находятся въ подчиненіи, но онѣ не замучены работой и не забыты; отъ замужнихъ требуется только вѣрность



Бедуины Палестины.

мужу и уходъ за хозяйствомъ; за невѣрность-же и въ наши дни побиваютъ камнями.

Подобно феллахамъ и бедуины сохранили до сихъ поръ свой характеръ, свой нарядъ и образъ жизни. Еще и теперь бедуинъ такой-же сынъ пустыни, несущійся на рѣзвонѣ конѣ въ развѣвающейся по воздуху полосатой абайѣ и въ шелковой кефи, потрясая длиннымъ копьемъ, какимъ его описываетъ Св. Писаніе. Сверхъ арабовъ—мусульманъ, въ Палестинѣ есть и православные и римско-католическіе арабы, османы, евреи и европейцы. Въ

Наблусъ сохранилась еще горсть самаритянъ (140 душъ), сохраняющихъ въ своей синагогѣ Пятикнижіе Моисеево, которому будто-бы 3675 лѣтъ (?). Толпы богомольцевъ ежегодно наводняютъ св. мѣста Палестины, а на св. недѣлѣ въ Іерусалимъ собирается не менѣе 30,000 пилигримовъ. Въ Іерусалимѣ живутъ православный, римско-католическій и армяно-григоріанскій патріархи, протестантскій епископъ (назначаемый попеременно Пруссіей и Англіей) и великій раввинъ. Для народнаго просвѣщенія, за исключеніемъ христіанскихъ школъ, содержимыхъ разными миссіями, и еврейскихъ, устроенныхъ на счетъ богачей Ротшильда, Монтефіоре, Гирша, сдѣлано очень мало, что ясно видно изъ того обстоятельства, что государство во всемъ мутессарифлыкѣ эль-Кудзъ всего на всего содержитъ 4 рупіе-мектеби.


Къ предметамъ промышленности въ Палестинѣ относятся четки, образки, амулеты, распятія и лампы.

Торговля Палестины сосредоточивается въ Яффѣ, откуда ежегодно около 950 судовъ, въ томъ числѣ 400 пароходовъ, вывозятъ пшеницу, сезамъ, померанцы, оливковое масло и мыло. Теперь изъ Яффы до Рамлы проложена желѣзная дорога, которая должна быть вскорѣ продолжена до Іерусалима.

Главный городъ Палестины — *Іерусалимъ*, называемый официально Кудзъ-и-Шерифъ, а по еврейски Іерушалаимъ, съ 33,850 жителями, изъ которыхъ половина мусульманъ и турецкаго гарнизона, 8,000 евреевъ и 2,700 грековъ. Видъ города не удовлетворяетъ самому скромному ожиданію; онъ не имѣетъ ничего величественнаго. Этотъ трижды священный городъ (потому что онъ составляетъ святыню для евреевъ по своему храму, воздвигнутому Соломономъ, для христіанъ, такъ какъ въ немъ Спаситель претерпѣлъ страданія на крестѣ за грѣхи міра и для мусульманъ, такъ какъ изъ Іерусалима Магометъ вознесся на небо, чтобы повѣдать правовѣрнымъ блаженства райа), былъ столь часто описываемъ, что мы ограничимся указаніемъ на главныя достопримѣчательности его. Двумя большими, пересекающимися улицами Іерусалимъ раздѣленъ на 4 части: христіанскій кварталъ на сѣверо-западѣ, армянскій на юго-западѣ, мусульманскій на сѣверо-востокѣ и еврейскій на юго-востокѣ.

Въ христіанскомъ кварталѣ находится храмъ гроба Господня,


называемый арабами „Кенисетъ-эль-Кіаметъ“; этотъ храмъ ничѣмъ особеннымъ снаружи не отличается — простой архитектуры зданіе съ двумя рядами арокъ, поставленныхъ другъ надъ другомъ, и съ небольшимъ куполомъ. По сторонамъ двухъ дверей стоятъ красивыя колонны съ рѣзными капителями и другими украшеніями. Противъ входныхъ дверей лежитъ плита розоватаго мрамора, прикрывающая собой то мѣсто, гдѣ положено было тѣло Спасителя по снятіи Его со креста Іосифомъ Аримаѳейскимъ. Эта



Храмъ «Гроба Господня».

часть храма отдѣляется стѣною отъ самой часовни св. гроба, устроенной на подобіе ротонды и раздѣленной на двѣ части, въ одной изъ которыхъ находится гробъ Господень, покрытый каменною плитою съ высѣченнымъ изображеніемъ Христа и съ теплящимися надъ нимъ 40 лампадами изъ чистаго золота; въ Великую Субботу на св. гробѣ возжигается огонь, при раздачѣ котораго турецкій карауль употребляетъ нечеловѣческія усилія удержать толпы богомольцевъ въ порядкѣ, а въ 1842 году между право-

славными и армянами произошло даже изъ за св. огня страшное кровопролитіе, причемъ турецкіе солдаты принуждены были ходить въ штыки на фанатиковъ. Въ храмъ гроба Господня находится много придѣловъ, принадлежащихъ тому или другому вѣроисповѣданію. Францисканскій монастырь Спасителя съ гостиницей для пилигримовъ (саа пиова), греческій монастырь съ богатой библио-



Колонны храма «Гроба Господня».


текой, армянскій монастырь св. Іакова Заведеева съ духовною семинаріей и большимъ садомъ, сирійскій монастырь, англиканская и лютеранская церкви — вотъ единственныя замѣчательныя зданія, посвященныя христіанскому богослуженію; изъ мечетей первое мѣсто занимаетъ мечеть Омара или эль - Харамъ - э'Шерифъ, одна изъ главныхъ святынь магометанскаго міра, на мѣстѣ Соломонова храма на горѣ Моріа; возвышаясь на колоссальной мраморной террасѣ, мечеть построена въ видѣ огромнаго шестиугольника и покрыта снаружи великолѣпными изразцами художественной работы, обрамленными бѣлымъ и голубымъ мраморомъ. Подъ мечетью сохранились еще своды Соломонова храма, составленные изъ громадныхъ монолитовъ; такъ какъ евреямъ доступъ въ мечеть запрещенъ, то они собираются у одной изъ стѣнъ ея, чтобы прочитать скорбный плачь Іереміи и прикоснуться къ стѣнѣ священнаго зданія.

Теккѣ воющихъ дервишей прежде было церковью во имя св.

евангелиста Иоанна. Цитадель Иерусалима (эль Кала'а или замок Давидовъ) представляетъ неправильную массу, увѣнчанную четырёхъугольными башнями, на одной изъ которыхъ стоятъ 2 пушки для салютовъ и развивается красный флагъ со звѣздой и полумѣсяцемъ. Улицъ въ Иерусалимѣ въ европейскомъ смыслѣ нѣтъ; городъ носить на себѣ чисто восточный характеръ; всѣ улицы его походятъ на „Скорбный Путь“ (*via dolorosa*), по которому шествовалъ Искушитель міра отъ дома Пилата до Голговы; эта улица крива и узка, а нависшіе по бокамъ громадные дома съ выступающими балконами дѣлаютъ ее совершенно темной даже днемъ. Въ окрестностяхъ Иерусалима каждое мѣсто ознаменовано событіями изъ земной жизни Спасителя.

На Елеонской горѣ находится церковь съ погребальной пещерой св. Дѣвы, недалеко отъ которой 8 древнихъ оливковыхъ деревьевъ, пустыя дупла которыхъ наполнены камнями, чтобы ихъ не сбило вѣтромъ, указываютъ мѣсто Геосиманскаго сада; изъ масличныхъ косточекъ выдѣлываются высокоцѣнныя четки.

Къ западу отъ Иерусалима лежитъ холмъ Голгова, на которомъ былъ распятъ Иисусъ Христосъ. Въ получасѣ отъ Иерусалима деревушка *эль-Азаріэ* въ 40 хижинъ, стоитъ на мѣстѣ древней



Скорбный путь.

Виоаніи, въ которой показываютъ гробницу Лазаря. Къ югу отъ Іерусалима въ 9,5 километра стоитъ *Виолеемъ*, по арабски Бетъ-Лахемъ, живописный христіанскій городокъ съ 5,000 жителей, расположенный на холмѣ среди виноградниковъ и оливковыхъ рощей.

Католическая церковь надъ пещерою Рождества Христова сохранила въ себѣ остатки римскаго величія; въ пещерѣ на мраморномъ помостѣ серебряная звѣзда съ надписью „*Nic de Virgine Maria Iesus Christus natus est*“, освѣщенная лампадами, означаетъ мѣсто рожденія Спасителя міра.

Въ Виолеемѣ сверхъ того находятся францисканскій монастырь, имѣющій видъ крѣпости, греческій монастырь съ 2 церквями и армянскій монастырь. Вокругъ небольшой деревни *Эр-Риха*, отстоящей на 6 часовъ отъ Іерусалима и обитаемой лишь 60 семействами, раскинуты развалины Іерихона.

Къ югу отъ Виолеема въ прелестной долинѣ между зеленѣющихъ холмовъ расположенъ городъ *Хевронъ* или *эль-Халиль* съ 10,000 жителей; въ здѣшней главной мечети (мечидь-эль-Халиль) находятся покрытые дорогами покровами гробы Авраама, Сары, Исаака и Ревекки, а напротивъ главной мечети въ небольшомъ храмѣ съ изящными куполами покоится прахъ Іакова и Леи.

Всѣ эти мѣстности находятся въ древней Іудеи, на сѣверѣ отъ которой лежала Самарія; въ ней теперь замѣчательны: *Наблусъ* или *Сихемъ*, собственно Шекемъ, лежащій въ живописной долинѣ, покрытой оливковыми и фиговыми рощами; это одинъ изъ наиболѣе процвѣтающихъ городовъ Палестины, съ 12,000 жителей. Въ синагогѣ самаритянъ сохраняется знаменитый манускриптъ Пятикнижія. Въ 1856 году указъ султана Абдуль-Меджида о равноправности его подданныхъ вызвалъ въ Наблусѣ избіеніе христіанъ магометанами.

Въ 2 часахъ пути отъ Сихема — *Себастія* или *Самарія*, по еврейски Шомронъ, теперь деревня съ 500 жителями, а прежде великолѣпная столица царства Израильскаго. Готическая церковь временъ св. Елены, воздвигнутая надъ темницей, въ которой былъ казненъ Іоаннъ Креститель, теперь превращена въ мечеть.

Въ южной части Эздрелонской равнины среди зелени сладкихъ рожковъ, пальмъ, оливковыхъ деревь и кактусовъ раски-

нулся привѣтливый городокъ *Дженитъ*, древняя Гиней, съ 3,000 жителей.

Самая сѣверная часть Палестины — Галилея въ древности дѣлилась на нижнюю и верхнюю Галилею, которую также называли „Галиль-хагъ-гойимъ“, т. е. языческимъ округомъ. Здѣсь въ прелестной долинѣ между каменистыхъ горъ, лежитъ „цвѣтокъ Галилеи“, какъ его называетъ св. Иеронимъ—*эзъ-Назира* или *Назаретъ*, небольшой промышленный городъ съ 7,000 жителей, въ томъ числѣ 2,500 православныхъ. Въ Назаретѣ Иисусъ Христосъ провелъ свое дѣтство и отрочество. При вѣздѣ въ городъ стоитъ францисканскій монастырь съ великолѣпнымъ храмомъ Благовѣщенія, подъ которымъ помѣщается жилище св. Дѣвы.

Столицей Галилеи была Тиверіада, нынѣшняя *Табарійэ*, на мѣстѣ древняго города Киннерета, небольшой городокъ съ цитаделью и 4,000 жителей, изъ которыхъ 1,600 евреевъ; такъ какъ по разрушеніи Иерусалима Титомъ синедрионъ перенесся въ Тиверіаду, то городъ считается у евреевъ священнымъ, тѣмъ болѣе, что, по талмуду, Мессія выйдетъ изъ волнъ Тиверіадскаго озера, на западномъ берегу котораго стоитъ городъ. Выстроенныя изъ мрамора Ибрагимомъ-пашей купальни *Хаммамъ* въ 20 минутахъ отъ Тиверіады, очень много посѣщаются туземцами. При деревнѣ *Хаттинъ* египетскій султанъ Саладинъ въ 1187 году нанесъ полное пораженіе христіанскому войску, предводимому іерусалимскимъ королемъ Гвидо Лузиньяномъ, попавшимъ въ плѣнъ.

Вблизи деревни *Аинъ-этъ-Табига*, лежащей въ одной изъ бухтъ Тиверіадскаго озера, видны груды камней, обозначающіе мѣсто Виесаиды, родины апостоловъ Петра, Андрея, Филиппа, Іакова и Іоанна. Около стараго хана (постоялаго двора) *Минъ* поросшія репейникомъ развалины, по всей вѣроятности, принадлежащія Капернауму, въ которомъ Иисусъ Христосъ свершилъ столько чудесъ. Рыбачья деревушка *Эль-Меджелъ* съ 30 жалкими лачугами на берегу Тиверіадскаго озера, лежитъ на мѣстѣ упоминаемой въ Евангеліи Магдалы. Полуеврейскій городъ *Сафедъ* съ 10,000 жителей, построенный на горѣ въ 845 м. высоты вокругъ цитадели, выстроенной крестоносцами, пользуется печальною славою по поводу частыхъ землетрясеній, изъ которыхъ особенно разрушительны были въ 1337, 1759 и 1837 г.


На скатѣ холмовъ, покрытыхъ виноградниками и оливковыми рощами, стоитъ селеніе *Кана-эдъ-Джемль*, древняя Кана Галилейская, съ 300 жителей. Здѣсь Господь свершилъ свое первое чудо, превративъ воду въ вино. На берегахъ Палестины (въ древней странѣ филистимлянъ) лежатъ: деревня *Тантура* съ 150 арабскими семействами, древняя Дора или Нафоеъ-Доръ; съ развалинами акрополя, храма и портика.

Отъ древней *Кесареи* (Caesarea Palestinae), въ которой нѣкогда греки умертвили 20,000 іудеевъ, остались лишь груды развалинъ, покрытыхъ густымъ кустарникомъ, которыя окрестные арабы называютъ еще теперь Кайсаріэ. Гаванью для Іерусалима служитъ *Яффа*, древній Іорре; выстроенный амфитеатромъ на скалѣ при Средиземномъ морѣ коммерческій портъ съ 12,000 жителей; лучшимъ украшеніемъ Яффы надо считать прилежающіе на западѣ къ городу сады померанцевыхъ, оливковыхъ и другихъ фруктовыхъ деревъ и пальмъ. Вблизи отъ Яффы цвѣтущая нѣмецкая колонія *Сирона*, жители которой промышленяютъ винодѣліемъ и огородничествомъ.

Изъ Яффы желѣзная дорога ведетъ къ городку *Рамль*, который ошибочно принимаютъ за Аримаею. Въ Рамлѣ не болѣе 3,000 жителей, изъ которыхъ $\frac{3}{8}$ магометанъ.

Груда развалинъ среди садовъ, въ которыхъ также разводятъ шарлотки, родъ лука, обозначаетъ мѣсто *Аскалона* (по арабски Аскаланъ), подъ стѣнами котораго Готфридъ Бульонскій побѣдилъ египтянъ въ 1099 году; въ 1270 году египетскій султанъ Вибарсъ раззорилъ городъ. Упоминаемая въ египетскихъ лѣтописяхъ почти 4,000 лѣтъ тому назадъ *Газа* или *Газзе* (въ египетскихъ надписяхъ: „Казату“), самый южный городъ въ Палестинѣ; это даже и не городъ, а скорѣе группа деревень и садовъ, окружающихъ холмъ, на которомъ стоятъ главная мечеть и присутственные мѣста. Находясь на караванномъ трактѣ изъ Сиріи въ Египетъ Газа съ древнихъ временъ составляетъ цвѣтущій торговый центръ. Изъ 18,000 жителей Газы едва-ли наберется 300 христіанъ.

Въ древней Переи большая часть древнихъ городовъ обратилась въ развалины и на ихъ мѣстѣ находятся жалкія деревни, таковы, напр., *Канаватъ*, древній Кенаеъ или Канааа; *Бусра*, древняя Бостра; *Умъ-Кейсъ* или *Миссъ*, прежняя Гадара, въ окрестно-



Тор.

стяхъ которой Иисусъ Христосъ исцѣлилъ бѣсноватаго; *Джеранизъ*, нѣкогда пышный городъ Гераза, цѣлыя аллеи колоннъ указываютъ на его минувшее великолѣпіе и т. д. Нѣкоторое значеніе еще сохранили: *Эс-Салтзъ* съ 10,000 жителей, древній Рамоеъ Гилеадъ, вблизи отъ котораго на горѣ Опѣ (Джебелъ-Оша), 1,058 м. высотой, находится гробъ высокочтимаго мусульманами пророка Іосіи; *Керакзъ*, древній Киръ или Кракà Моавъ, съ 2,000 жителей и развалинами укрѣпленій изъ временъ крестовыхъ походовъ, въ болотахъ при Іорданѣ и *Хитзъ* съ 1,000 жителей, считаемый друзьями столицей Хаурана, въ то время, какъ хауранскіе горцы своимъ главнымъ мѣстомъ считаютъ лежащую среди развалинъ древности деревню *Сувейду* съ 900 жителями.

Древнѣйшими обитателями были въ Палестинѣ, какъ сообщаетъ Библія, исполинскіе народы, носившіе различныя названія, потомки Хама, слѣдовательно соплеменники египтянъ, но теперь доказано, что всѣ народы эти были семиты. Жители Палестины вели уже осѣдлый образъ жизни, когда Авраамъ привелъ сюда евреевъ, распавшихся впослѣдствіи на отдѣльныя колѣна и распостранившихся по всей Палестинѣ. Мы здѣсь не станемъ повторять исторію народа израильскаго, столь хорошо извѣстную каждому изъ читателей еще изъ уроковъ Закона Божія, но бросимъ лишь взглядъ на судьбы Палестины послѣ разрушенія Іерусалима Титомъ въ 70 году. Презираемые и притѣсняемые римлянами евреи въ 132 году вновь взяли за оружіе подъ предводительствомъ Симона Баръ-Кохбы, провозгласившаго себя царемъ Израиля, но уже въ Августѣ 135 года римскому полководцу Ю. Северу удалось осадить Баръ-Кохбу въ одной крѣпости, при защитѣ которой іудейскій герой палъ, а съ нимъ вмѣстѣ погибла и самостоятельность евреевъ. Въ VII столѣтіи Палестину завоевывають арабы, а въ XI сельджуки. Религіозное рвеніе въ Западной Европѣ, вызвавшее крестовые походы, увѣнчалось въ 1099 году достиженіемъ идеала тогдашнихъ христіанъ — учрежденія Іерусалимскаго королевства. Однако цѣлый рядъ мусульманскихъ героевъ (Эмадединъ Ценки, Нуръ-Эддинъ, султанъ Саладинъ, Бибарсъ) вырвали, послѣ ожесточенной борьбы, Палестину изъ рукъ христіанъ (1291 годъ). Съ тѣхъ поръ до 1518 года, когда страной овладѣлъ оттоманскій императоръ Селимъ I, Палестина

находилась подъ египетскимъ владычествомъ. На короткое время Палестина была покоряема у турокъ (въ 1799 году генераломъ Н. Бонапарте и въ 1831—40 г. египетскимъ генералисимусомъ Ибрагимомъ-пашей), но каждый разъ возвращаема своему законному государю.





Аравія.

Аравія, называемая арабами Дже-зиретъ, — (въ коранѣ: газиратъ-) эль-Арабъ, т. е. островомъ арабовъ, представляетъ огромный полуостровъ въ 52,000 кв. миль, лежащій между Краснымъ моремъ, Персидскимъ заливомъ и Индѣйскимъ океаномъ.

Берега Аравіи по большей части малодоступны и скалисты. Западный берегъ, составляющій исключеніе, такъ какъ онъ представляетъ плоскую песчаную низменность Эль-Техаму, обрамленъ караловыми рифами и лишь къ сѣверу отъ Янбо-эль-Бахръ онъ скалистъ.

Красное море, достигающее глубины въ 2,000 метровъ, уже остроумный Геродотъ сравнивалъ съ Нильской долиной по сходству ихъ образования. Изъ Краснаго моря около островка *Перима* (0,21 кв. мили и 150 обитателей), который съ 1857 года принадлежит англичанамъ, ведетъ проливъ Бабъ-эль-Мандебъ въ Аденскій заливъ и Индѣйскій океанъ; южный берегъ Аравіи (Гадрамгутъ) спадаетъ отвѣсными краснобурными скалами къ океану и здѣсь Великобританія утвердила свое владычество на небольшой группѣ острововъ *Хуріа-Муріа*, занимающей 1 кв. милью съ 34 жителями, на которой добываютъ гуано. Между мысами Расъ-эль-Гаддомъ и Мезандумомъ или Муссендомомъ (разрѣзаннымъ на двое широкой разсѣлиной,

такъ что между двухъ вертикальныхъ стѣнъ могутъ плавать большіе корабли), тянется скалистый Оманскій берегъ. У мыса Мезандума изъ Индѣйскаго океана въ Персидскій заливъ, имѣющій едва 100—150 метровъ глубины, ведетъ Ормузскій проливъ. Передъ берегомъ Эль-Хассы расположенъ архипелагъ Бахрейнъ, а къ востоку отъ него тянется берегъ, изрѣзанный бухтами, служившими до 1820 года убѣжищемъ для корсаровъ племени Джувасими.

По своей природѣ Аравія скорѣе относится къ Африкѣ, чѣмъ къ Азіи; болѣе трети всего пространства—безплодная пустыня и во всей Аравіи нѣтъ ни одного потока, заслуживающаго названія рѣки. На сѣверѣ къ сирійской пустынѣ примыкаетъ покрытая сыпучими песками пустыня Нефудъ (900 метровъ надъ поверхностью моря), представляющая собой картину ужаса: обширное, сплошное море красноватаго песка, поднимающагося при малѣйшемъ вѣтрѣ и при этомъ образующаго то конусообразныя горы, то котловины; господствующій въ Нефудѣ раскаленный воздухъ убиваетъ всякое живое существо, даже терпѣливые верблюды съ трудомъ переносятъ путешествіе по этой пустынѣ, гдѣ ноги ихъ глубоко вязнутъ въ горячемъ пескѣ; завидѣвъ издали голые утесы, возвышающіеся по берегамъ этого песчанаго океана, которому арабы даютъ также названіе: эль-Бахрѣ-билля-ма, т. е. безводнаго моря, верблюды съ радостью рычатъ. На югѣ границей Нефуда служитъ горная цѣпь Джебель-Аджи или Шаммара, 1,800 метровъ высоты, поросшая кустарниками и переходящая на западѣ въ горы Геджаса. Центральная сплошная возвышенность полуострова—каменистый Недждъ лежитъ на высотѣ 1,200 метровъ и обладаетъ значительными пространствами плодородной земли. Изъ овраговъ (вади), въ которые стекаетъ иногда дождевая вода или небольшіе ручьи, въ Недждѣ находится наибольшій въ Аравіи—вади-эръ-Румемъ, простирающійся на 180 миль и развѣтвляющійся на своемъ протяженіи во всѣ стороны; будь онъ наполненъ водой, этотъ вади представилъ бы рѣку, не уступающую Рейну. Южной границей Неджду служитъ Джебель-Туэйкъ или Тауэйкъ, спадающій террасами къ западу и нигдѣ не превышающій 1,700 метровъ высоты.

На югѣ отъ него разстилается ужасная Роба-эль-Хали или пустыня Дана, т. е. красная, въ которой бушуютъ восточные вѣтры, навѣвающіе песчаные холмы длинными цѣпями, тянущи-



ПУСТЫНЯ НЕВАДА.

мися въ направленіи отъ сѣвера къ югу. Здѣсь подъ поворотнымъ кругомъ Рака и днемъ и ночью господствуетъ невыносимая жара (43° Ц. днемъ и 38° ночью).

Всю пустыню Дану еще никто изъ смертныхъ не отважился пройти, тѣмъ болѣе, что въ ея южной части (эль-Акхафъ) встрѣчаются песчанья бездны, въ которыя отважившійся вступить на нихъ, погружается какъ въ воду. Отраднѣйшій контрастъ къ ужасной внутренности Аравіи составляютъ побережья, за исключеніемъ



Мысъ Мезандумъ или Муссендомъ.

каменистаго, бесплоднаго Геджаса, у подножія горъ котораго, также какъ и въ сосѣднемъ Іеменѣ, вдоль морскаго берега тянется песчаная знойная эль-Техама или Гауръ, по которой путникъ можетъ проходить лишь по заходженіи солнца, потому что днемъ жара иногда достигаетъ на солнцѣ 53° . На югѣ Геджаса лежитъ альпійская страна Асиръ съ плодоносными, хотя узкими долинами. Въ Іеменѣ горныя вершины достигаютъ высотъ въ 2,500—3,000 метровъ; здѣсь расположена горная равнина Саны въ 2,100 мет-

ровъ надъ поверхностью моря. Склоны горъ Йеменскихъ превосходно обработаны и покрыты кофейными плантаціями, а великолѣпные вязы и тамаринды высятся тутъ надъ журчащими въ зеленомъ благоухающемъ ковръ горными ручьями, которые по достиженіи эль-Техамы изсякаютъ. Въ Йеменѣ нѣтъ недостатка въ слѣдахъ вулканической дѣятельности, такъ, напримѣръ, здѣсь находится уже извѣстная Птоломею пещера Вирь-Бахуть, вѣроятно fons Stygis, черезъ который души грѣшниковъ входили въ адъ; до нашихъ дней эта пещера извергаетъ сѣрные пары. Между мысами Расъ-эль-Гаддомъ и Муссендомомъ, какъ мы уже видѣли выше, лежитъ Оманъ. Въ 6—10 миляхъ отъ берега возносится Джебель-Ахдаръ, т. е. зеленая горы, достигающія до 2,000 метровъ высоты и пересѣченныя плодоносными долинами, въ которыхъ фиговое, орѣховое и миндальное дерево достигаютъ колоссальнаго роста, а померанцевыя, лимонныя деревья и финиковыя пальмы даютъ благодѣтельную тѣнь путнику. Многочисленные горные ручьи и потоки стремятся съ Джебель-Ахдара къ Индѣйскому океану, часть котораго у этого берега носить также названіе Оманскаго залива. Слѣдующая часть берега (эль-Хасса) принадлежитъ къ той великой долинѣ, которая будучи отчасти скрыта водами Персидскаго залива, отчасти возвышается, переходя внутри края въ горные массивы въ 1,000 метровъ высоты, и представляетъ собою огромную воронку съ раскаленнымъ воздухомъ, вслѣдствіе чего здѣшній климатъ въ высшей степени нездоровый, но продукты флоры многочисленны и разнообразны; однихъ финиковыхъ пальмъ въ эль-Хассѣ около 3.200,000 штукъ, къ нимъ слѣдуетъ еще присоединить дынное дерево, индиго, хлопчатую бумагу, рисъ, просо, дурру, сахарный тростникъ, маисъ, пшеницу и т. п. Горы Аравіи заключаютъ въ нѣдрахъ своихъ не малое количество желѣза, мѣди, свинца и каменной соли; въ Йеменѣ прежде были даже золотыя росыпи. Также большое обиліе самоцвѣтныхъ камней: агатовъ, корнеоловъ, турмалиновъ, смарагдовъ, но добываніемъ ихъ никто не занимается. Во время дождей, которое длится въ Недждѣ съ Ноября по Февраль, земля покрывается сочною растительностью и ваді наполняются водою, но, къ сожалѣнію, время это бываетъ очень непродолжительно; палящее солнце скоро высасываетъ всю влагу, рѣки высыхаютъ, обнажая свое песчаное дно.

Солнечнымъ лучамъ не мало помогаютъ пассатные вѣтры, дующіе изъ сѣверо-восточной Азіи и не заключающіе въ себѣ ни капли влаги, такъ какъ при этомъ воздухъ наполненъ песчинками, то ничего нѣтъ удивительнаго, что въ Аравіи такъ распространены глазныя болѣзни. Ночью термометръ показываетъ въ равнинахъ $37\frac{1}{2}^{\circ}$ Ц., днемъ 45° въ тѣни, а утромъ $42\frac{1}{2}^{\circ}$. Въ горахъ климатъ гораздо умѣреннѣе, а въ Тайфѣ и Санѣ даже выпадаетъ снѣгъ. Пассатные вѣтры, уничтожающіе не только источники, но и всякую растительность, умѣряются въ извѣстной степени юго-западнымъ муссономъ, насыщеннымъ влагою, падающею на горныхъ хребтахъ въ видѣ атмосферическихъ осадковъ. Вслѣдствіе этого обстоятельства въ Йеменскихъ горахъ бываетъ два періода дождей, весною и съ Іюня по Сентябрь.

Какъ уже было выше замѣчено, плодородіемъ отличаются лишь немногія мѣстности центральной Аравіи и прибрежныя страны, за исключеніемъ Геджаса.

Главное растеніе Аравіи — финиковая пальма; въ Аравіи насчитываютъ болѣе сотни разныхъ сортовъ финиковъ. „Чтите финиковую пальму, ибо это ваша мать!“ сказалъ самъ пророкъ. Аравію же (собственно горныя террасы Йемена), мы привыкли считать родиной кофейнаго дерева, но это ошибочно; родина кофе вѣроятно въ Эіопіи (въ Каффѣ и Харрарѣ); впрочемъ оно растетъ въ Аравіи въ большемъ количествѣ. Всегда въ цвѣту, всегда съ плодами, кофейныя плантаціи ласкаютъ взоръ блескомъ и разнообразіемъ красокъ, сверкая бѣлыми, какъ снѣгъ, цвѣтами и алыми, какъ коралль, ягодами. Въ самомъ Йеменѣ часто пьютъ кофе не изъ зеренъ, а изъ сочнаго мяса ягодъ (кишрѣ), что считается превосходнымъ средствомъ отъ лихорадки. Въ Аравіи много разнаго



Вѣтка кофейнаго дерева.

рода пальмъ: думъ-пальма (*Nurphaene thebaïca*), кокосовая пальма, арековая пальма; сверхъ того есть папайя или дынное дерево, бананы и индѣйская смоковница или баніанъ. Лучшій виноградъ получается изъ Йемена и Омана. Окрестности Таифа во всей Аравіи славятся своими абрикосами, персиками, гранатами и померанцами. Бальзамное дерево (*apsurgis orobalsamum*), ладанникъ (преимущественно въ Гадрамаутѣ), кассія, алоэ и аравійская камедь даютъ высокоцѣнныя смолы и лекарственныя принадлежности. Арабы разводятъ много дурры, также пшеницу, ячмень, сахарный тростникъ, горохъ, бобы, дыни, тыквы, фиговое дерево, сенну, квіттовья яблоки, груши, лимоны и т. д.

Если мы обратимся къ животному міру Аравіи, то тотчасъ приходитъ намъ на умъ арабская лошадь — красивая, высокая, стройная, неимѣющая себѣ равной по понятливости. Бедуины различаютъ 5 породъ благородныхъ коней, происходящихъ отъ 5 кобылицъ, принадлежавшихъ пророку. Лучшія лошади находятся въ Недждѣ, но число ихъ очень незначительно и не превышаетъ, какъ говорятъ, 10,000. Другое незамѣнимое для араба животное — верблюдъ, „корабль пустыни“, молча несущій громадныя вьюки; онъ-же доставляетъ, правда, довольно невкусное мясо, молоко и шерсть, предпочитаемую здѣсь овечьей. Лучшая порода верблюдовъ — дромадеръ (по арабски „хеджинъ“ или „делуль“); онъ имѣетъ болѣе тонкую шерсть, болѣе подвиженъ и болѣе выносливъ. Лучшіе дромадеры проходятъ 11—15 километровъ въ часъ, а въ крайнемъ случаѣ въ состояніи дѣлать до 27 километровъ. Лѣтомъ они могутъ существовать 6 дней, а зимою 10 дней безъ воды. Къ вьючнымъ животнымъ слѣдуетъ еще отнести умнаго и выносливаго осла; въ Шаммарѣ встрѣчается еще онагръ или дикій осель. Буйволы и овцы съ курдюками также разведены въ Аравіи. Въ сѣверной Аравіи есть также козы съ длинными ушами и влачащеюся шерстью. Изъ дикихъ животныхъ въ Аравіи есть антилопы, газели, горныя козы, джербоа, гіены, пантеры, шакалы, волки, дикія кошки, медвѣди, лисицы, зайцы, обезьяны. Много пернатыхъ: страусовъ, пеликановъ, аистовъ, пессарокъ, орловъ, коршуновъ, соколовъ, перепелокъ, на югѣ даже попугаевъ и павлиновъ. Много змѣй и ящерицъ; нѣкоторыя породы послѣднихъ, напр., большую ящерицу гварилу арабы употребляютъ въ пищу.

Аравія изобилуетъ также скорпіонами, тысяченожками, ядовитыми пауками, прожорливыми, бѣлыми муравьями и саранчей, которую солятъ и употребляютъ въ пищу. Море у береговъ Аравіи богато рыбой, а жители Гадрамаута съ необычной отвагой пускаются въ открытое море на надутыхъ шкурахъ и бьютъ акулъ для сбыта ихъ перьевъ въ Оманъ. Ловлей жемчуга у береговъ Бахрейна занято до 50,000 человекъ; эта ловля производится слѣдующимъ образомъ: водолазы—преимущественно негры—салятся на камень,



Верблюжій рынокъ.

привязанный къ канату, и спускаются на морское дно; пробывъ въ водѣ иногда больше минуты, они приносятъ съ собою 2—3 раковины; за сотню такихъ раковинъ, будь онѣ жемчужины или нѣтъ, хозяева арабы и индусы платятъ имъ всего 2 доллара, не взирая на тотъ каторжный трудъ и на ту опасность, которой подвергается водолазъ отъ морскихъ хищниковъ. Ловля жемчуга происходитъ обыкновенно отъ Іюня до половины Сентября и даетъ около 2 милліоновъ золотыхъ рублей прибыли.

Народонаселеніє Аравіи, число котораго турецкій полковникъ Хаджи-Решидъ-бей опредѣляетъ въ 10.752,000 душъ, другіе только въ 5 милліоновъ, состоитъ преимущественно изъ арабовъ. Уже на ассирійскихъ надписяхъ изъ XI столѣтія до Р. Хр. упоминаются подвластные Ассиріи „ариби“, также на надписяхъ царя Дарія I является имя страны „Арабайи“ и Гомеръ, вѣроятно черезъ финикіянь, зналъ о существованіи народа 'Ερεμβοί; въ св. писаніи объ арабахъ говорится подъ названіемъ „бени-кедемъ“ — дѣтей



Ловля жемчуга у береговъ Бахрейна.

Востока, а со временъ Александра Великаго появляется названіе 'Αραβία. Арабы до сихъ поръ рѣзко раздѣляются на осѣдлыхъ (аль-хадръ) и кочевыхъ (бедуиновъ, бедави отъ „бадіэ“ = пастбище) Вообще арабъ ловокъ и сухощавъ, но мускулистъ, крайне воздержанъ и въ высшей степени способенъ переносить труды и лишения. Умъ его легокъ и подвиженъ. Въ немъ преобладаетъ страстность, фантазія, энергія воли, ясность пониманія частныхъ и особенностей и способность подводить все подъ точку зрѣнія лич-

наго интереса; онъ въ высокой степени обладаетъ вообще интеллектуальными качествами, тонкимъ остроуміемъ, живостью и силою впечатлѣнія.

Гордый и непреклонный духъ отпечатанъ на его смугломъ лицѣ и горитъ въ его черныхъ огненныхъ глазахъ. Арабъ природный ораторъ и говоритъ болѣе пословицами, поговорками,



Арабъ-нищій изъ Адена.

притчами и загадками. Дурныя качества арабовъ: эгоизмъ, алчность и грубость страстнаго темперамента—свойственны вообще семитамъ. Въ то время какъ осѣдлые арабы смѣшались съ абиссинцами и неграми (у маскатскихъ арабовъ, напр., преобладаетъ даже африканскій типъ), бедуины сохранили свой первоначальный типъ и образъ жизни своихъ предковъ; они средняго роста, прекрасно сложены, имѣютъ овальное лицо, широкій и выпуклый

лобъ, прямой носъ и большею частью черные волосы. Жители Аравіи слѣдуютъ ученію Магомета, но религіозная реакція противъ господства оттоманскаго императора въ Аравіи произвела фанатичную секту вагабитовъ, основателемъ которой былъ уроженецъ города Хореймелы Магометъ-ибнъ-Абдуль-Вахабъ (около 1750 года). Онъ проповѣдывалъ въ высшей степени простой образъ жизни, запрещалъ всякаго рода роскошь и внѣшній блескъ, въ чемъ-бы они не выражались; такимъ образомъ послѣдователямъ новаго ученія запрещены кофе и шелковое платье. Первымъ прозелитомъ вагабитизма явился арабскій князь Магометъ-ибнъ-Саудъ, и если бы не онъ, то вагабитамъ никогда-бы не удалось создать могущественное государство. Въ 1801 году ибнъ-Саудъ напалъ на турецкія владѣнія, предавая ихъ огню и мечу. Его преемникъ Абдуль-Азисъ, хотя и палъ подъ кинжаломъ одного шітскаго фанатика, но его сынъ Саудъ покорилъ и ограбилъ св. мѣста Геджаса. Смерть остановила побѣдоносное шествіе вагабитскаго владыки, и его сынъ Абдаллахъ, государь лишенный великихъ способностей своихъ предшественниковъ, началъ терпѣть неудачи. Для восстановленія своего авторитета Турція выслала сильную египетскую армію подъ предводительствомъ Ибрагима-паши, пріемнаго сына Мехмеда-Али-паши, которая въ 1818 году взяла и разрушила Дерайэ, столицу вагабитовъ. Плѣнный Абдаллахъ былъ представленъ въ Константинополь и тамъ казненъ.

Оффиціальныхъ свѣдѣній объ умственномъ развитіи жителей Аравіи конечно не существуетъ, за исключеніемъ извѣстій оттоманскаго министерства народнаго просвѣщенія, содержащаго въ Геджасѣ 4 рупдіэ-мектеби для мальчиковъ и одно для дѣвочекъ, и въ Іеменѣ 5 мужскихъ рупдіэ-мектеби. Индусы (баніане) и евреи, нерѣдко богатѣйшіе купцы въ Аравіи, но прикидываются нуждающимися и, несмотря на ихъ дѣятельность и богатство, не пользуются уваженіемъ. Сверхъ того въ городахъ Аравіи встрѣчаются османы, франки (преимущественно англичане), негры, нубійцы и абиссинцы. Промышленность въ Аравіи, хотя и не находится въ особенно цвѣтущемъ состояніи, но соотвѣтствуетъ потребностямъ страны, такъ, напр., выдѣлываемые въ эль-Хассѣ плащи не имѣютъ соперниковъ по изяществу рисунка, вышиваемаго золотомъ, серебромъ и самыми яркими шелками; достойны

замѣчанія также золотыя и серебряныя украшенія на рукояткахъ сабель, кинжаловъ и на пороховницахъ; въ издѣліяхъ изъ красной и желтой мѣди арабы умѣютъ соединять изящество съ пользой. Въ Геджасѣ промышленность производитъ четки и амулеты, разводимые хаджами (богомольцами) во все концы міра.

Восточный берегъ Аравіи отъ устья Шатъ-эль-Араба до Бахрейнскихъ острововъ — *эль-Хасса* — завоеванъ во время управления багдадскимъ вилайетомъ энергичнымъ Митхадомъ-пашей



Вагабиты въ походѣ.

турками (въ 1872 г.) и составляетъ ливу Недждъ вилайета Басры. Эта турецкая провинція занимаетъ, по официальнымъ свѣдѣніямъ, 1477 кв. миль съ 162,470 жителями. Здѣсь близъ устья Шатъ-эль-Араба лежитъ оживленный торговый городъ *эль-Кoweitъ*, Куэитъ, Коренъ или Гренъ, съ 20,000 жителей и превосходною гаванью; *эль-Кoweitъ* съ окрестностями управляется наслѣдственнымъ (арабскимъ) княземъ деспотически подъ верховною властью Оттоманской Порты. Коммерческій портъ *эль-Катифъ*, 20—30,000 жителей, лежитъ въ плодороднѣйшей мѣст-

ности, въ которой зеленѣетъ богатая растительность, но климатъ города душливый и вредный. Внутри эль-Хассы расположены *эль-Хорбуфъ* съ 25,000 жителей, и *Мубаррасъ*, 20,000 жителей.

Лежащій у восточнаго берега архипелагъ *Бахрейнъ* (т. е. двухъ морей), называется Плиніемъ островами *Tylos* и *Agados*. Острова эти отличаются своимъ плодородіемъ и многочисленными источниками. Главное занятіе жителей (70,000 душъ) ловля жемчуга и разведеніе финиковой пальмы. Вывозъ съ Бахрейнскихъ острововъ достигаетъ до 1.220,000 рублей, а ввозъ до 927,000 рублей. Страной управляетъ самостоятельный шейхъ, находящійся подъ вліяніемъ Англии. Его доходы опредѣляются въ 1.830,000 рублей ежегодно. На наибольшемъ островѣ Бахрейнѣ или Авалѣ лежитъ на сѣверо-восточномъ берегу главный городъ архипелага и резиденція шейха *Менама* съ 25,000 жителей; жители Менамы владѣютъ 140 судами для береговой торговли и около 3,000 барокъ для ловли жемчуга.

Юго-восточную часть Аравіи занимаетъ *султанство Оманское*, обыкновенно называемое „владѣніями имама Маскатскаго“. Оманъ занимаетъ 3,822 кв. мили и имѣетъ около 1½ милліона жителей. Собственно это султанство не составляетъ одного органически цѣлаго государства, а скорѣе союзъ общинъ; власть каждой общины ограничивается лишь правами султана, назначающаго начальниковъ каждой изъ (9) провинцій, взимающаго таможенныя и портовые пошлины и завѣдывающаго внѣшними сношеніями. Съ 1508 по 1650 годъ Маскатомъ владѣли португальцы, а въ 1737 году имъ овладѣли персіяне. Іеменскій выходецъ Ахмедъ-ибнъ-Саудъ освободилъ страну отъ иностраннаго ига въ 1741 году и сталъ основателемъ нынѣ царствующей династіи.

Самую блестящую эпоху Омана составляетъ 52-лѣтнее царствованіе умнаго и энергичнаго Сейида-Саида, который соединилъ со своей наслѣдственной державой Бахрейнъ, Ормузь, Кишмъ, Линджу, Бендеръ-Аббасъ, африканскій берегъ отъ мыса Гвардафуя до р. Ровумы и острова Занзибаръ и Сокотру; въ 1850 году флотъ Сейида-Саида состоялъ изъ 40 судовъ, изъ которыхъ 12 носили отъ 10 до 50 пушекъ. Послѣ смерти этого замѣчательнаго государя, послѣдовавшей въ 1856 году, его державу раздѣ-



ГАУТА, СТОЈИЦА ЈАХЕДЖА.

лили его сыновья, причем Сейидъ-Тсуэни получилъ Оманъ, а Сейидъ-Меджидъ—Занзибаръ. Въ 1866 году Сейидъ-Тсуэни былъ умерщвленъ своимъ собственнымъ сыномъ Сейидомъ-Селимомъ, вступившимъ на оманскій тронъ. Послѣ страшныхъ неурядицъ и междоусобій въ 1870 году англичане при помощи своего флота возвели на тронъ своего приверженца Сейида-Тюрки. Въ 1875 году острова Кишмъ и Ормузь, и города Линджа и Бендеръ-Аббасъ отошли къ Персiи, и нынѣшній султанъ держится на своемъ шаткомъ престолѣ лишь при поддержкѣ англійскихъ штыковъ. Доходы оманскаго правительства едва-ли превышаютъ 6¼ милл. франковъ, изъ которыхъ султанъ долженъ содержать свое постоянное войско въ 1,200 человекъ и свой военный флотъ изъ 4 канонерокъ.


Торговые обороты Омана достигаютъ до 30 милл. франковъ въ годъ; главныя статьи вывоза составляютъ финики, рыба, хлопчатая бумага, жемчугъ, халва, хлѣбъ, лимоны, гранаты, акуловыя перья, руива (высокоцѣнная въ Индiи красная краска) и платки. У подножiя скалъ чрезвычайно живописно уступами расположенъ главный городъ государства—*Маскатъ*, имѣющій не менѣе 40,000 жителей самыхъ различныхъ національностей, въ томъ числѣ 2,000 индусовъ (банiанъ). Полуразвалившiяся укрѣпленiя изъ временъ португальскаго владычества, вооруженныя по большей части допотопными пушками, господствуютъ надъ Маскатомъ, но конечно не въ состоянiи оказать серьезнаго сопротивленiя новѣйшей артилерiи.

Изъ зданiй города заслуживаютъ вниманiя соборная мечеть, переделанная изъ португальской церкви; дворецъ султана, украшенный прекрасною скульптурой и содержащiй въ себѣ также дворъ, уставленный клѣтками со львами; правительственный дворецъ (диванъ), таможня и домъ британскаго консула. На западѣ отъ Маската при открытой вѣтрамъ бухтѣ раскинулся городъ *Матра* съ 25,000 жителей, служащiй лѣтней резиденцiей султана.

Изъ Матры многочисленныя лодки ежедневно доставляютъ различные продукты, преимущественно глиняную посуду и дрова, въ столицу. Изъ другихъ гаваней имѣютъ значенiе только *Суръ* по своей торговлѣ съ Индiей, и *Сохаръ* какъ прежняя столица Омана, нѣкогда богатый, теперь запустѣвшiй городъ.

Южный берегъ Аравіи—*Гадрамъутъ* (т. е. врата смерти) отдѣленъ отъ плодородныхъ странъ внутри полуострова пустыней Дана и состоитъ изъ множества миниатюрныхъ государствъ, находящихся въ болѣе или менѣе большой зависимости отъ Англіи, хотя скитающіеся въ странѣ бедуины отличаются крайнимъ фанатизмомъ и нетерпимостью къ иновѣрцамъ. Нѣкоторымъ султанамъ британское правительство выплачиваетъ ежегодныя пенсіи, напр., султану Лахеджа 8,000, султану Шугры 1,200, султану Акаребовъ 600 Марія-Терезія-галеровъ. Изъ городовъ Гадремаута заслуживаютъ упоминанія: *Макалла*, около 4,500 жителей, главный коммерческій портъ страны, изъ котораго вывозятъ кофе, сенну, шкуры и камедь. *Шугра*, довольно оживленная гавань, но имѣющая только полторы сотни обитателей. *Ниссабъ* съ 2,000 жителей, оживленный промышленный городъ, славящійся своими красильщиками. Столица Лахеджа — *Гаута*, несмотря на то, что по числу жителей (800 душъ) составляетъ лишь деревню, обладаетъ грандіознымъ замкомъ султана. Гораздо большаго вниманія, чѣмъ всѣ вышеупомянутыя мѣста заслуживаетъ принадлежащій съ 1839 года англичанамъ городъ *Аденъ*. Отнявъ Аденъ у его арабскаго владѣтеля (султана Лахеджа) англичане его укрѣпили и объявили порто-франко, вслѣдствіе чего городъ принялъ совершенно иной видъ. Теперь онъ смѣло можетъ быть названъ „Гибралтаромъ Востока“, служа для англичанъ не только соединительнымъ звеномъ съ Остъ-Индіей, но и базисомъ для коммерческаго вліянія въ Аравіи. Со времени открытія Суэзскаго канала значеніе Адена, конечно, еще больше возрасло и онъ сдѣлался главнымъ депо снабженія каменнымъ углемъ судовъ, плывущихъ въ Остъ-Индію. Въ настоящее время въ Аденѣ считается 50,000 (въ 1881 г. лишь 35,000) жителей, среди которыхъ господствуютъ индусы — мусульмане, арабы и сомали. Гавань Адена обширна и можетъ вмѣстить множество судовъ.

Торговля кофе увеличивается съ каждымъ днемъ. Вывозъ изъ Адена достигаетъ до 190,000 ф. стерл., а ввозъ въ Аденъ превосходитъ 348,000 ф. стерл. Достопримѣчательность Адена составляютъ цистерны, которыя находятся въ полуверстѣ отъ города; онѣ представляютъ собой рядъ бассейновъ, высѣченныхъ въ скалахъ и обложенныхъ гидравлическимъ цементомъ. Тротуары



АЛЕКСАНДРИЯ.

и мостики изящно сдѣланы изъ гранита съ чугунными рѣшетками. Число этихъ бассейновъ простирается до 150, изъ которыхъ 50 даютъ годную для питья воду.


Центральную Аравію занимаетъ одна изъ интереснѣйшихъ областей полуострова—Неждъ; на этомъ плоскогоріи воз-



Бедуинъ изъ Гадремаута.

никло и развилось *государство вагабитовъ*, сокрушенное египетскимъ полководцемъ Ибрагимомъ-пашей въ началѣ XIX столѣтія. Сынъ и преемникъ вагабитскаго султана Абдаллаха, казненнаго въ Константинополѣ, Тюрки, погибъ отъ руки своего двоюроднаго брата Мешери, и при его преемникахъ Фейзуллахѣ и Абдаллахѣ II въ государствѣ вагабитовъ замѣчается рѣзкая перемѣна: мѣсто военнаго мужества и доблестей заступаетъ суровый фанатизмъ,

мѣсто ума въ правителяхъ заступаетъ религіозная нетерпимость и политическая безтактность. Съ каждымъ годомъ вагабитская держава теряетъ въ объемѣ и отдѣльныя области переходятъ въ руки османовъ или становятся самостоятельными царствами. Въ Недждѣ на пространствѣ 9,500 кв. миль жителей не болѣе 1.133,000 душъ, изъ которыхъ едва-ли половина вагабиты по



Аденскія цистерны.

убѣжденію; остальные слѣдуютъ ученію Магомета-ибнъ-Абдуль-Вахаба лишь изъ страха передъ наказаніями. Вагабитское государство теперь имѣетъ всего 500,000 подданныхъ, которые въ состояніи выставить армію въ 40,000 человекъ. При нынѣшнемъ печальномъ состояніи вагабитской державы надо замѣтить, что она все еще опасна для своихъ сосѣдей; будучи неспособна къ внутреннему прогрессу, враждебна къ торговлѣ, неблагоприятна

промышленности и ремесламъ, она не можетъ ни улучшить себя, ни принести другимъ пользу; ея доходы, превышающіе 4 милл. франковъ, получаютъ путемъ тягостныхъ для народа налоговъ и штрафовъ, но не имѣя постоянного войска, она свободна отъ долговъ и можетъ считаться сравнительно богатой.



Вагабитъ.

Главный городъ *эръ-Ріадъ*, съ 30,000 жителей, представляетъ изъ себя четырехугольный городъ, окруженный крѣпкими стѣнами, увѣнчанными башнями, и расположенный среди садовъ. Изъ городскихъ зданій замѣчательны соборная мечеть, вмѣщающая 4,000 богомольцевъ, и султанскій дворецъ. Въ 3 часахъ пути отъ эръ-Ріада виднѣются развалины разрушенной египетскими войсками прежней столицы *Дерайэ*, имѣвшей болѣе 60,000 жите-


лей, но павшей послѣ упорной обороны передъ превосходнымъ искусствомъ Ибрагима-паши 28 Августа 1818 года.

Городъ *Хореймела* (12,000 жителей) замѣчателенъ какъ мѣсто рожденія основателя секты Магомета-ибнъ-Абдуль-Вахаба. Изъ 5 сѣверныхъ провинцій прежней вагабитской державы энергичный Телаль-ибнъ-Решидъ основалъ султанство *Шаммаръ*, имѣющее до 400,000 обитателей, по большей части бедуиновъ, которые составляютъ почти половину 30-тысячной арміи султана, располагающаго также 9 пушками. Доходы Шаммара простираются до 40,000 ф. стерлинговъ. Султанъ Магометъ-ибнъ-Решидъ призналъ себя добровольно вассаломъ Оттоманскаго императора. Въ противоположность къ вагабитской державѣ, въ Шаммарѣ процвѣтають промышленность и торговля.

Главный городъ *эль-Хайль* имѣетъ около 15,000 жителей; къ нему черезъ утесистый горный хребетъ ведетъ узкая разсѣлина, что облегчаетъ защиту этого важнаго торговаго города, составляющаго сосредоточіе караванной торговли Неджда съ Сиріей и Египтомъ. *Теима*, древняя *Ѡаѳма*, съ 1,500 жителями, ведетъ торговлю финиками. Въ плодоносномъ оазѣ на сѣверѣ Шаммара расположенъ *эль-Джюфъ* съ 12,000 жителей. Въ отпавшемъ отъ Вагабитскаго царства плодоносномъ и густо населенномъ эль-Касимѣ въ послѣднее время возникло нѣсколько небольшихъ самостоятельныхъ государствъ, изъ которыхъ замѣчательны: *эмирство Берейда* (22,000 осѣдлыхъ обитателей) съ главнымъ городомъ *Берейдой*, 10,000 жителей, и нѣкогда цвѣтущимъ городомъ *Кессабой*, 3,000 жителей, славящимся своими финиками, и *эмирство Анеиза*, состоящее изъ значительнаго торговаго города *Анеизы* (около 20,000 жителей) съ окрестностями.

Западный берегъ Аравіи составляетъ часть Оттоманской имперіи, причемъ южная часть его — Счастливая Аравія (*'Арабіа еўдаѳмων*) древнихъ, теперь составляетъ вилайетъ Іеменъ, присоединенный къ турецкимъ владѣніямъ лишь въ 1872 году. Согласно „сальнамѣ“, т. е. турецкому государственному календарю, собственно Іеменъ занимаетъ около 2,000 кв. миль съ 490,000 (по другимъ свѣдѣніямъ 368,000) жителей.

Прежній главный городъ страны *Мокка*, древняя *Муза*, нѣкогда былъ главнымъ складочнымъ мѣстомъ іеменскаго кофе,



MOOKA.

но теперь гавань его опустѣла, укрѣпленія полуразрушены, а населеніе уменьшилось до 8,000 душъ, въ то время какъ важнѣйшимъ коммерческимъ портомъ Іемена и складочнымъ мѣстомъ кофе сдѣлалась лежащая сѣвернѣе *Ходеида* съ 25,000 жителей. Самая сѣверная гавань, торгующая кофе, *Лохейя* окружена полуразвалившимися укрѣпленіями, не остановившими однако орды вагабитовъ, покорившихъ городъ въ 1810 году. Кофейною торговлей занимаются изъ внутреннихъ городовъ *Бейтз-эль-Факи-эль-Кебуръ*, съ 8,000 жителей, *Менаха* съ 3,000 жителей, *Бейтз-эль-Факи-эсз-Сегуръ*, *Таузз* и т. д. Нынѣшній главный городъ Іемена—*Сана* лежитъ въ прекрасной горной долинѣ и отличается своей обширностью. Въ Санѣ около 50,000 жителей, въ томъ числѣ много баніанъ и евреевъ, и 2-тысячный турецкій гарнизонъ, потому что здѣсь имѣетъ главную квартиру 7-й корпусъ.

Въ городѣ два дворца, окруженныхъ прекрасными садами съ фонтанами, цитадель на холмѣ Гумданѣ, прославленномъ въ культѣ звѣздъ, и нѣсколько красивыхъ мечетей и караванъ-сараевъ. *Димаръ* или *Дамаръ*, значительный торговый городъ съ 20,000 жителей, славящійся духовною академіей мусульманской секты Саиди (отъ имама Саида, признававшаго только Аку-Бекра и Омара законными калифами, а не Османа), и своими чистокровными конями. О значеніи существовавшаго въ древности въ нынѣшнемъ Іеменѣ Сабейскаго царства (по арабски „Себа“, въ Св. Писаніи „Шеба“) свидѣтельствуютъ развалины дворца, стѣнъ, покрытыхъ гимьяритскими надписями, плотинъ и т. д., сохранившія мало измѣненное названіе *Марибъ* (*Mariba metropolis* Птоломея, Марьябъ надписей, для завоеванія котораго Элій Галль совершилъ походъ въ 24 году до Р. Хр.). На сѣверѣ лежатъ еще развалины *Мейна*, древней столицы минейцевъ и въ ваді Неджранѣ развалины *Несры* или *Нагары*.

На сѣверѣ къ Іемену примыкаетъ альпійская страна Асирь, составляющая ливу Іеменскаго вилайета.

Въ 1873 году турецкія войска, послѣ страшныхъ лишеній во время перехода по пустынѣ и кровопролитныхъ битвъ въ непроходимыхъ чащахъ мимозъ и сикоморовъ среди гранитныхъ утесовъ, одержали верхъ надъ храбрыми и многочисленными (до 50,000 вооруженныхъ!) асиринами, изъ которыхъ особенно отли-

чалось племя Асра, хотя отнюдь не тѣмъ, что его представители „sind jene Asra, welche sterben, wenn sie lieben“ (Г. Гейне). По официальнымъ свѣдѣніямъ лива Асиръ занимаетъ 2,000 кв. миль съ 164,000 жителей. Ключъ Асира представляетъ крѣпость *Тораба*, вокругъ которой раскинуто множество деревень. Небольшая гавань *Кунфуда* имѣетъ не болѣе 2,000 жителей, торгующихъ медомъ и шкурами. У береговъ Йемена и Асира разсѣяна



Турецкія войска въ пустынь.

масса острововъ и рифовъ, изъ которыхъ наибольшая группа острововъ *Фарзанъ*.

Прежняя каменистая Аравія (*Ἀραβία ἔρημος*) теперь образуетъ вилайетъ Геджась, который состоитъ изъ эмарета (княжества) Мекки, управляемаго великимъ шерифомъ подъ надзоромъ генераль-губернатора, и мюшейхета Медины. Великій шерифъ происходитъ изъ потомковъ пророка, но правительствующій шерифъ считается своей родней лишь *primus inter pares* и если онъ преступитъ предписанія корана, нерѣдко его-же подданные его наказываютъ; такимъ образомъ великій шерифъ Саидъ-паша

паль подь кинжаломъ убійцы нѣсколько лѣтъ тому назадъ за то, что дозволилъ двумъ передѣтымъ англичанкамъ осмотрѣть Каабу. При принятіи правленія великій шерифъ получаетъ инвеституру отъ турецкаго султана. По „сальнамѣ“ Геджасъ занимаетъ 6,400 кв. миль, но имѣетъ только 480,000 жителей. Не отличаясь ни плодородіемъ, ни населенностью, Геджасъ важенъ для турецкаго



Великій шерифъ Мекки и муфти изъ Медины.

правительства своими торговыми оборотами (гавань Джидды, напр., ежегодно посѣщаютъ болѣе 1,000 судовъ, въ томъ числѣ 250 пароходовъ!) и священными для магометанъ городами, какъ колыбель ислама, беладъ-уль-аминъ (страна вѣрныхъ).

Лѣтней резиденціей великому шерифу и меккской знати служитъ *эт-Тауфъ* (2,000 жителей и 400 чел. гарнизона), лежащій

собственно въ Асирѣ; въ немъ скончался въ ссылкѣ Митхадъ-паша 29 Апрѣля 1884 года. *Мекка* у мусульманъ обыкновенно именуется „Мунавара“ (Лучезарная), „Оммъ-эль-Кора“ (Мать городовъ), „эль-Мошерефе“ (Благородная); городъ расположенъ въ песчаной долинѣ между лишенныхъ всякой растительности горъ и имѣетъ около 45,000 жителей, отличающихся доходящимъ до расточительности гостепрѣимствомъ и легкомысліемъ. Богомольцевъ (хаджей) ежегодно стекается въ Мекку не менѣе 100,000.

Мекка принадлежитъ къ самымъ лучшимъ городамъ Турціи: дома не рѣдко имѣютъ 3 этажа и по большей части построены изъ камня, окна выходятъ на улицу, что представляетъ рѣдкое явленіе на Востокѣ, и самыя улицы гораздо шире, чѣмъ въ дру-


гихъ восточныхъ городахъ. Въ южной части города стоитъ Бейтъ-Аллахъ (домъ Божій) — величественная мечеть, могущая вмѣстить десятки тысячъ богомольцевъ; храмъ съ 152 куполами поддерживается цѣлымъ лѣсомъ колоннъ изъ мрамора, порфира и гранита; здѣсь находится и Кааба, представляющая изъ себя четырехуголь-



Черный камень Каабы.

никъ въ 250 шаговъ длины и 200 ширины, съ ея „чернымъ камнемъ“ (хаджаръ-эль-асвадъ) — метеоромъ, прикосновеніе къ которому облегчаетъ входъ въ Магометовъ рай. Согласно преданія этотъ священный камень когда-то былъ бѣлѣе снѣга, но потемнѣлъ оттого, что люди такъ грѣшны. Въ день страшнаго суда у камня образуется два глаза, онъ увидитъ насквозь всѣхъ, кто его съ вѣрою и страхомъ Божиимъ цѣловаль, и камень заговоритъ и будетъ свидѣтельствовать передъ Богомъ за праведныхъ.

На стѣнахъ мечети сохранилось еще нѣсколько оригинальныхъ рисунковъ, на одномъ изъ которыхъ представлено вознесе-ніе пророка на небо. На сѣверной сторонѣ Каабы помѣщаются гробницы Агари (Хаджеръ) и Исмaила, и священный колодезь



AMERICA.

Цемцемъ, вода котораго считается лучшимъ средствомъ отъ всевозможныхъ недуговъ.

Своею священной обязанностью всякій хаджи считаетъ присутствовать при проповѣди, произносимой катибомъ съ горы Арафата къ собирающейся здѣсь огромной толпѣ (во время присутствія Буркгардта собралось около 70,000 человѣкъ). По дорогѣ къ горѣ Арафату хаджи, проходя по ваді Муна, бросаютъ по семи камней на три такъ называемыхъ „Чертовыхъ столба“, близъ которыхъ діаволь хотѣлъ сбить Авраама (Ибрагима) съ пути истиннаго, но Авраамъ, по совѣту архангела Гавріила, отогналъ отъ себя нечистаго духа камнями. На Джебель Тебейръ Авраамъ хотѣлъ принести своего сына Исаака въ жертву Богу. Гаванью для родины пророка — Мекки служить лежащая въ 8 миляхъ отъ нее *Джидда*, собственно Джетта, т. е. богатая, съ 30,000 жителей.

Бѣлые дома Джидды, среди которыхъ выдается серай (дворецъ) губернатора, таможня и нѣсколько большихъ караванъ-сараевъ и минареты ея мечетей красиво поднимаются на морскомъ берегу и придаютъ городу живописный видъ; къ сожалѣнію, климатъ Джидды удушливый и гибельный для иностранцевъ. Крепость Джидды вооружена лишь десяткомъ орудій, но для арабовъ кажется неприступной. 3 Юня 1858 году мусульманская чернь произвела избіеніе европейцевъ въ Джиддѣ, что вызвало трехдневное бомбардированіе города англійскимъ военнымъ кораблемъ. Какъ на достопримѣчательность въ окрестностяхъ Джидды слѣдуетъ указать на „гробницу Евы“, представляющую пространство въ 200 шаговъ въ длину и 6 въ ширину, обнесенное стѣною; по срединѣ этого пространства стоитъ небольшое четырехугольное строеніе съ маленькимъ бѣлымъ куполомъ. Проникнуть въ



Магометъ, возносящійся на небо.
(Съ арабскаго рисунка).

Мекку для магометанина въ высшей степени трудно (что доказываютъ сопряженныя съ такими опасностями путешествія Р. Буртона въ 1853 году, Даугти въ 1876 г., барона Г. К. фонъ Мальпана въ 1860 г.), но еще болѣе затруднителенъ иновѣрцу доступъ въ расположенную на границѣ съ пустыней, въ 45 миляхъ къ сѣверу отъ Мекки—*Медину* или *Мединетъ-энъ-Наби*, т. е. городъ пророка, прежній Ятрибъ; Медина обнесена стѣной съ 30 башнями и вмѣщаетъ въ себѣ 18,000 жителей. Главную достопримѣчательность города составляетъ эль-Харамъ или Месджидъ-эль-Набави—мечеть пророка, представляющая параллелограммъ въ 135½ метровъ длины и 107 м. ширины, внутри котораго находятся гробницы пророка, Абу-Бекра и Омара, окруженныя желѣзной рѣшеткой; гробъ Магомета покрытъ серебромъ и украшенъ мраморной плитой съ надписью „Бисмиллахи Аллахума саллы алей!“ (Во имя Бога! ниспосли на него Твою милость). При вступленіи на тронъ Турціи новаго императора, онъ шлетъ на гробъ пророка шелковый покровъ, покрытый золотыми надписями изъ корана. Гаванью для Медины служитъ отстоящій отъ нея въ 20 миляхъ, *Янбо-эль-Бахръ*, незначительный приморскій городишко съ 2,000 жителей.

По дорогѣ къ Мединѣ въ одномъ пути разстоянія отъ гавани лежитъ городокъ *Янбо-энъ-Нахль* съ 5,000 жителей. Между Джиддой и Янбо-эль-Бахромъ находится небольшая гавань *Шермъ-Рабегъ* съ 1,000 жителей, занимающихся ловлей жемчуга и торговлей финиками. Во время сбора финиковъ (съ Іюля по Сентябрь) населеніе городка возрастаетъ до 5—6,000 душъ. Внутри Геджаса османы постепенно распространяютъ власть Порты, такимъ образомъ они овладѣли въ 1874 году оазомъ и городомъ *Хейберомъ* (1,200 жителей), въ которомъ небольшой турецкій гарнизонъ въ 20 солдатъ наблюдаетъ за караваннымъ трактомъ въ Недждъ. Въ окрестностяхъ города *эль-Ала* (1,500 жителей) французскій ученый Charles Huber открылъ 200 высѣченныхъ въ скалахъ погребальныхъ комнатъ, покрытыхъ надписями.

Въ то время, какъ падали и снова возникали государства, исчезали древнія династіи и цѣлые народы, страны измѣняли не только свои границы, но и названія, — Аравія въ глубинѣ своихъ пустынь сохранила свой первоначальный характеръ и свою само-

стоятельность и событія, волновавшія Азію и потрясавшія Европу и Сѣверную Африку, почти не коснулись ея народовъ.

По преданію, Аравія была заселена потомками Сима, сына Ноева, которые съ теченіемъ времени распались на множество отдѣльныхъ племенъ. Съ древнѣйшихъ временъ арабы упоминаются какъ отважные грабители, бывшіе ужасомъ культурныхъ государствъ; они тѣ самые потомки Эдома и тѣ исполины амалекитяне, основавшіе Мекку; они библейскіе мадіанитяне, кедреи, воинственные набатеи; всѣ они вѣтвь тѣхъ загадочныхъ семитовъ;



Гробница Евы близъ Джидды.

сѣумѣвшихъ въ глубокой древности достигъ великихъ идей единобожія (монотеизма). Сначала арабы были сабейтами или поклонниками небесныхъ свѣтилъ. Эта зѣбра учила почитать единого Бога и вести добродѣтельную жизнь; приблизиться къ Верховному Существу можно было только черезъ духовъ, обитавшихъ на звѣздахъ. Мало по малу звѣзды превратились для арабовъ въ боговъ, требовавшихъ кровавыхъ человѣческихъ жертвъ.

Цѣлью Магомета было вызвать къ иной духовной жизни нравственно коснѣвшій народъ, оторвать его отъ низкаго идолослуженія и вселить въ немъ служеніе духу. Магометъ, сынъ Абдаллаха

и Амины, родился въ понедѣльникъ 20 Апрѣля 571 года въ Меккѣ. По своему происхожденію онъ принадлежалъ къ знатной фамиліи Хашимъ изъ племени Курейшъ.

Поэтъ отъ природы, притомъ крайне болѣзненный, Магометъ еще въ дѣтствѣ поражалъ многихъ своимъ умомъ, наблюдательностью и находчивостью. Въ молодыхъ годахъ онъ уже проявилъ склонность къ уединенію и отвлеченнымъ размышленіямъ о Богѣ и вѣчности. Въ минуту суроваго аскетизма Магомету почудилось, что къ нему въ палатку вошелъ архангелъ Гавріилъ и началъ бесѣдовать съ нимъ, именуя его посланникомъ Божиимъ. Магометъ сначала боялся вѣрить этому, но архангелъ явился ему вторично и сказалъ тоже. Въ 612 г. онъ выступилъ съ проповѣдью, но число его приверженцевъ увеличивалось медленно и черезъ три года ихъ было всего сорокъ. Изъ первыхъ послѣдователей Магомета слѣдуетъ указать на его двоюроднаго брата Али, богатаго Абу-Бекра и храбраго Омара. Между жителями Мекки и даже среди своего роднаго племени Курейшъ Магометъ не встрѣтилъ сочувствія, но, напротивъ того, презрѣніе, насмѣшки и угрозы были ихъ отвѣтомъ новому пророку, такъ что въ 622 году онъ вынужденъ былъ бѣжать изъ Мекки въ Ятрибъ (Медину). Съ этого времени начинается мусульманское лѣтоисчисленіе (гиджра). Отъ бѣгства Магомета въ Ятрибъ начинается новый періодъ въ развитіи ислама; бывший до сихъ поръ исключительно религіей мира и любви, онъ принужденъ теперь взывать къ оружію противъ невѣрныхъ. Въ Январѣ 630 года приверженцы ислама овладѣли Меккой и Магометъ велѣлъ удалить всѣхъ идоловъ изъ Каабы. По смерти пророка, послѣдовавшей 7 Іюня 632 года, калифомъ или владыкой правовѣрныхъ былъ избранъ Абу-Бекръ, отецъ любимой супруги пророка — Аиши, который въ теченіе своего двухлѣтняго правленія собралъ всѣ изреченія и записки Магомета въ одну книгу—коранъ. Послѣ его смерти калифомъ сталъ Омаръ (634—644 г.).

Омаръ былъ истиннымъ основателемъ мусульманскаго могущества. Его полководцы покорили Сирію (635 г.), причемъ Іерусалимъ сдался лично калифу. Побѣдами при Кадезіи и Нехавендѣ была рѣшена участь Персіи, а арабскій полководецъ Амру завоевалъ Египетъ. Омаръ былъ заколотъ однимъ персидскимъ неволь-

никомъ и его преемникомъ въ калифатѣ сталъ престарѣлый зять пророка Османъ. Въ его правленіе (644—656 г.) довершено было покореніе Сѣверной Африки и арабы завоевали Кипръ и Родось. Во время мятежа, вспыхнувшаго въ Мединѣ, Османъ былъ умерщвленъ и калифатъ перешелъ къ Али (656—661 г.), но двоюродный братъ убитаго калифа Моавія, управлявшій Сиріей, провозгласилъ себя калифомъ. Али былъ убитъ въ мечети въ Куфѣ на Ефратѣ. Старшій сынъ Али—Гассанъ былъ побѣжденъ Моавіей и отказался отъ сана калифа, а второй сынъ Гуссейнъ палъ въ битвѣ съ войсками калифа Іезида I (прав. съ 680—683 г.) близъ Кербелы.

Воцарившаяся династія Омаядовъ, господствовавшая до 750 года, перенесла резиденцію изъ Медины въ Дамаскъ. При Омаядахъ арабы покорили даже Испанію послѣ битвы въ 711 г. при Хересѣ-де-ла-Фронтерѣ. Въ 750 году въ Куфѣ былъ провозглашенъ калифомъ Абуль-Аббасъ. Послѣдній омаядскій калифъ Мерванъ II былъ умерщвленъ во время бѣгства и дядя новаго калифа—Абдаллахъ заманилъ къ себѣ 80 омаядскихъ принцевъ и велѣлъ ихъ убить; одинъ только принцъ Абдурахманъ спасся бѣгствомъ въ Испанію и основалъ тамъ отдѣльный калифатъ (755 г.). Второй аббасидскій калифъ Мансуръ (753—775 г.) перенесъ резиденцію въ построенный имъ на обоихъ берегахъ Тигра — Багдадъ. При Гарунѣ-эль-Решидѣ (786—809 г.) и его сынѣ Аль-Мамунѣ (814—833 г.) процвѣтали науки и искусства, но вскорѣ калифатъ начинаетъ клониться къ паденію; вождь сельджуковъ Тогруль-бегъ въ 1055 г. дѣлается господиномъ калифата, который понемногу распадается на отдѣльныя государства, вплоть до возстановленія калифата турецкимъ султаномъ Селимомъ I въ 1517 году. Аравія, за исключеніемъ первыхъ временъ ислама, принимала мало участія въ міровыхъ событіяхъ, оттого ея дальнѣйшая исторія состоитъ лишь изъ ряда кровопролитій между отдѣльными племенами. Лишь въ XVIII вѣкѣ Аравія вновь обратила на себя вниманіе міра по поводу возникновенія секты вагабитовъ, о чемъ мы уже говорили выше.

Мы не можемъ оставить Аравію, не сказавъ нѣсколько словъ о лежащемъ между Геджасомъ, Египтомъ и Палестиной, *Синайскомъ полуостровѣ*.

Полуостровъ этотъ, представляющій въ цѣломъ группу горъ, разбросанныхъ безъ видимаго порядка, по характеру мѣстности и климатическимъ условіямъ скорѣе принадлежитъ къ Африкѣ. Выѣшнимъ своимъ видомъ онъ напоминаетъ треугольникъ, вершина котораго врѣзывается мысомъ Расъ Магометомъ въ Красное море, основаніе омывается Средиземнымъ моремъ, а со стороны, изъ которыхъ восточная въ 30 и западная въ 45 миль длины, омываются заливами Акабы (древній *Elamites sinus*) и Суэскимъ (въ древности *Neopolites sinus*). На югѣ Синайскаго полуострова возносится горная цѣпь Джебель-этъ-Тихъ, отличающаяся своимъ бесплодіемъ и однообразностью. На сѣверѣ къ Джебель-этъ-Тихъ примыкаетъ вплоть до Средиземнаго моря пустыня. Состоя изъ различныхъ породъ, окрашенныхъ въ различные цвѣта, богатыя желѣзомъ, мѣдью и бирюзой, съ группами пальмъ у своей подошвы, Синайскія горы вслѣдствіе игры свѣта кажутся одѣтыми лѣсами и виноградниками, а вершины ихъ какъ будто покрыты вѣчнымъ снѣгомъ. До сихъ поръ на Синаѣ сохранились слѣды горнозаводства древнихъ египтянъ, а на отполированныхъ стѣнахъ порфира видны іероглифы, свидѣтельствующіе о могуществѣ фараоновъ. Долгое время горой, о которой упоминаетъ Библия, считали Джебель-Катеринъ (2,602 м.), теперь-же за нее принимаютъ Джебель-Сербаль (2,052 м.), голую, неприступную, изрѣзанную пропастями гору, изъ середины которой несутся по временамъ звуки, то мягкіе и гармоническіе, то грозные и ропчущіе. Явленіе это происходитъ отъ многочисленныхъ пустотъ внутри горы, по которымъ катятся оторванные камни. Въ народѣ звуки эти имѣютъ, конечно, другое, таинственное значеніе, почему Джебель-Сербаль служитъ сосредоточіемъ цѣлаго цикла легендъ.

Населеніе Синайскаго полуострова состоитъ изъ 5,000 бедуиновъ — мусульманъ, раздѣляющихся на нѣсколько племенъ; нерѣдко отдѣльныя племена ведутъ между собою войны и до сихъ поръ еще у синайцевъ сохранилась легенда о томъ, что въ сраженіи въ ваді Баракѣ столько народу пало, что еще годы спустя вѣтеръ носилъ по полю битвы ногти павшихъ.

Синайскіе бедуины владѣютъ лишь немногими верблюдами, ослиами, овцами и козами. Изъ произведеній царства растительнаго замѣчательны на Синаѣ только финиковая пальма, камедная ака-



МОЩЕРА СКАЛА.

ція, дерево сейяль (*Acacia tortilis*) и дерево тарфа (*tamarix mannifera*), съ котораго выдѣляется сокъ, уплотняющійся въ видѣ бѣлыхъ зеренъ — манны. У подошвы Джебель-Мусы (Моисеевой горы) лежитъ знаменитый монастырь св. *Екатерины*, основанный Юстиніаномъ въ 527 году.



Синайскій бедуинъ.

Монастырь представляетъ неправильный четырехугольникъ, обнесенный высокими стѣнами. Въ его церкви покоится св. *Екатерина* Великомученица. Обитающіе въ Синайскомъ монастырѣ православные монахи (20) показываютъ въ окрестностяхъ его множество достопримѣчательностей, въ родѣ превращенной въ камень головы золотого тельца, которому поклонялись евреи во время сорокалѣтняго странствія; мѣсто, на которомъ Моисей проводилъ время въ

созерпаніяхъ и скалу, изъ которой онъ извлекъ своимъ посохомъ воду. Наибольшую и самую плодоносную долину Синайскаго полуострова представляетъ вади Фераунъ или Фиранъ, простирающееся отъ сѣверной оконечности прибрежной пустыни эль-Каа до Джебель-Сербалья и оттуда подъ именемъ вади-эшъ-Шейхъ до достигающаго высоты въ 2,244 метра Джебель-Мусы. Гаванью для



Синайскіе монахи.

Синайскаго монастыря служитъ *Торъ*, состоящій лишь изъ нѣсколькихъ десятковъ домовъ, населенныхъ большею частью православными; рыба и немногія финиковыя пальмы доставляютъ имъ средства къ существованію. Къ югу отъ Суэза среди садовъ находятся Моисеевы источники (Аинъ Муса); въ тѣни деревъ пріютились тутъ и тамъ сельскіе домики. Внутри Синайскаго полуострова на

пути хаджей лежит небольшое египетское укрѣпленіе *Калаатъ-эль-Нахль*, въ которомъ хедивъ содержитъ гарнизонъ изъ 3 офицеровъ и 33 солдатъ. Вообще Синайскій полуостровъ въ административномъ отношеніи относится къ Египту; египетскій губернаторъ имѣетъ мѣстопробываніе въ городѣ *эль-Аришъ* (2,500 жителей), древней Rhinocoluga, расположенномъ при Вади-эль-Аришѣ, по еврейски: Нахаль-Мисраимъ (torrens Aegypti). *Акаба*, древній Elath или Ezeongeber (около 100 жителей), небольшая деревня



Моисеевы источники близъ Суэза.

среди пальмовыхъ рощей, защищаемая четырехугольнымъ замкомъ съ башнями, въ которомъ хедивъ египетскій содержитъ небольшой гарнизонъ изъ 37 солдатъ. Идущая отсюда къ сѣверу Вади-эль-Араба, въ которой температура лѣтомъ достигаетъ 48°, а зимой 21° Ц., съ двухъ сторонъ окружена горными цѣпями, причемъ въ восточной возносится *Джебель-Наби-Гарунъ*, т. е. гора Аарона, на которой, по преданію, онъ погребенъ, на 1,329 метровъ надъ поверхностью моря. Въ одной изъ боковыхъ долинъ—Вади Муса—лежатъ развалины *Петры*, большая часть зданій кото-

рой была высѣчена въ скалахъ. Развалины охраняютъ арабы, живущіе въ сосѣдней деревнѣ *Эльджи* (съ 250 домами), довольно значительномъ селеніи для этой малонаселенной мѣстности, въ которой наибольшій городъ — *Табиле* имѣетъ всего 600 домовъ. Въ развалинахъ Петры особенно выдѣляются: Кузнэ, состоящее изъ построеннаго изъ розоватаго песчаника зданія, поддерживаемаго коринескими колоннами и украшеннаго небольшими статуями и вазами; затѣмъ остатки амфитеатра съ 33 ступенями, гдѣ легко могло помѣститься 3,300 человекъ; храмы „урны“ и „трехъ колоннадъ“, изъ которыхъ послѣдній въ четыре этажа, алтарь Ваала съ большимъ воронкообразнымъ отверстіемъ, куда текла кровь приносимыхъ въ жертву животныхъ и эль-Деръ или монастырь, представляющій большую комнату съ изображеніемъ Спасителя на крестѣ.



Арабскіе сосуды.



АФРИКАНСКАЯ ОБЛАСТЬ.



Египетъ.



Египетъ (Αἴγυπτος) испорченное греками, по объясненію Бругша-паши, древне-египетское названіе „Ха-ка-пта“, т. е. принадлежащее Пта, главному божеству египтянъ. Сами египтяне называли свою родину Хеми или Кеми, что значитъ „черный“, отъ цвѣта нильскаго ила, евреи Мисраимъ, ассирійцы Мусуръ, арабы Мисръ,

турки Мизиръ и древніе персы Мудрайя.

Съ именемъ Египта въ нашемъ воображеніи неразрывно рисуется *Нилъ*—эта исполинская рѣка, имѣющая по крайней мѣрѣ 800 миль длины. Не будь Нила—Египетъ, конечно, не существовалъ-бы. Древніе египтяне дали ему названіе „священнаго“, „отца“ и „кормильца“; они почитали его, какъ божество, присваивали ему особое богослуженіе и особыхъ жрецовъ, они видѣли въ немъ символъ Аммона. Нилъ всегда представлялся въ образѣ тучнаго человѣка, на головѣ котораго красовался вѣнокъ изъ ирисовъ; его изображали также несущимъ ящикъ съ четырьмя вазами, наполненными священною водою, со скипетромъ, а также съ хлѣбомъ, плодами и цвѣтами. Геродотъ называетъ Египетъ „даромъ Нила“ (δῶρον τοῦ Νείλου ποταμοῦ). Въ силу такого огромнаго значенія

этой великой рѣки, мы прежде всего ознакомимся съ Ниломъ отъ его истоковъ до устья.

Ниль состоитъ изъ двухъ рѣкъ, изъ которыхъ восточная или *Голубой Ниль* (по арабски: Бахръ-эль-Азрекъ, по абиссински: Абай), вытекающій изъ альпійской страны Абиссиніи въ видѣ двухъ потоковъ Абай и болѣе значительной Кебессы, протекаетъ черезъ озеро Тану, изъ котораго выходитъ уже въ видѣ рѣки въ 100 м. шириной и 8 м. глубиной. Въ 22 километрахъ отъ озера начинаются водопады Голубаго Нила, оканчивающіеся при достиженіи рѣкой склоновъ альпійской страны на высотѣ 1,950 м. надъ поверхностью моря. Голубой Ниль течетъ по мѣстности, поросшей дalebъ- и думъ-пальмами, финиковыми, эбеновыми и другими гигантскими деревьями, камедною акаціей и боабабами, которые составляютъ непроницаемую крышу, перевитую лианами и служащую жилищемъ для безчисленныхъ обезьянъ, цесарокъ и другихъ птицъ. Изъ притоковъ Голубаго Нила главные слѣва: золотоносный Туматъ (25 миль длины), а справа: Диндеръ и Рахатъ, т. е. громъ, оба по 50—60 миль длиной.

Западный рукавъ или *Бѣлый Ниль* (Бахръ-эль-Абиадъ) и есть собственный Ниль; онъ беретъ начало въ Восточной Африкѣ въ горахъ, вѣчно покрытыхъ снѣгомъ. Пройдя черезъ огромное озеро Викторію или Укереве (1,400 кв. миль), въ которое вливается масса довольно значительныхъ рѣкъ (напр. Кагера или Ниль Александры), Бѣлый Ниль выходитъ изъ озера, образуя при этомъ водопады Рейпона, протекаетъ черезъ озера Гитанзиге и Коджа, образуетъ водопады Карума и Мурчисона, и вливается въ озеро Альберта или Мвутанъ (84 кв. мили). По выходѣ изъ озера Альберта Бѣлому Нилу приходится пробить дорогу себѣ черезъ горы Мади и другія въ цѣломъ рядѣ водопадовъ. На этомъ пространствѣ рѣка носитъ названіе Бахръ-эль-Гебель, т. е. горной рѣки. Вплоть до водопадовъ Реджафа рѣка не судоходна, вслѣдствіе преграждающихъ ея теченіе подводныхъ камней и рифовъ и путешественникъ долженъ слѣдовать сухимъ путемъ по берегу Вѣлаго Нила. Въ странѣ Кичъ отъ главной рѣки отдѣляется побочный рукавъ — Бахръ Серафъ — рѣка жирафовъ, текущій по болотистой, въ высшей степени гибельной для чужеземцевъ мѣстности, и соединяющійся въ странѣ шиллуковъ вновь съ Бѣлымъ Ни-

ломъ, который принимаетъ слѣва Бахръ-эль-Газаль (рѣку газелей), составляющійся изъ цѣлой системы рѣкъ; изъ нихъ самая значительная Бахръ-эль-Арабъ, вытекающій изъ Даръ-Фура. При своемъ сляніи съ Бѣлымъ Ниломъ Бахръ-эль-Газаль образуетъ озеро Но или Газелевое (Биркетъ-эль-Газаль) или Мокренъ-эль-Бохуръ.


Бѣлый Нилъ, имѣющій тутъ совершенно темный зеленоватый цвѣтъ, течетъ къ востоку, гдѣ въ него вливается медленно текущій Собатъ (называемый шиллуками Тахъ или Тельфіу, денками Кити, а арабами Бахръ-эль-Макада), воды котораго изобилуютъ крокодилами и гиппопотамами. Бѣлый Нилъ течетъ по странѣ, то поросшей дѣвственными лѣсами, въ которыхъ кишатъ слоны, львы, носороги, исполинскіе удавы, леопарды, то покрытой высокою травой, въ которой прячутся зебры, антилопы и газели.

Вблизи Хартума Бахръ-эль-Абиадъ, имѣющій 585 метровъ ширины, сливается съ описаннымъ нами уже выше Бахръ-эль-Азрекомъ.

Въ Нилъ течетъ справа Атбара или Такассіе, образующійся на сѣверныхъ склонахъ Абиссиніи изъ Гоанга, Бахръ-Салама, Ангареба и Такассіе, вытекающаго съ одной изъ высочайшихъ горъ Абиссиніи — Абуны Іосифа. Хотя Атбара имѣетъ не менѣе 150 миль длины, но она вливается въ Нилъ лишь во время дождей (съ начала Мая), вслѣдствіе чего для географовъ древности, знавшихъ о существованіи Собата, называемаго уже Эратосееномъ *Astasobas*, оставалась неизвѣстною. Большая часть страны, орошаемой Атбарой, необработана, покрыта высокою жесткою травой и колючими мимозами, и служитъ убѣжищемъ для газелей и гіенъ. Къ сѣверу отъ Хартума Нилъ течетъ въ видѣ латинскаго S и пробиваетъ себѣ дорогу черезъ скалистыя гряды въ водопадахъ, называемыхъ арабами „шеллалъ“, и сильно вредящихъ судоходству. Отъ устья Атбары до границъ Египта насчитываютъ 5 водопадовъ; до четвертаго водопада уже въ 1856 году достигали пароходы. Особенно замѣчательны по своей своеобразной красотѣ водопады при Вади Хальфъ (второй) и при Ассуанѣ на границахъ Верхняго Египта (первый). Водопады Вади-Хальфы представляютъ удивительный хаосъ черныхъ скалъ, окруженныхъ пѣной бѣшено несущихся волнъ.

Водопады при Ассуанѣ состоятъ изъ трехъ группъ, изъ которыхъ самая неприступная группа имѣетъ лишь 10 метровъ ширины; нижняя группа походитъ на зубчатую стѣну скаль, среди которыхъ надъ водой выдаются до 20 камней. Между прелестными островами Филе и Элефантиной высота водопада всего 2 метра.

Сѣвернѣе Ассуана ложе Нила стѣснено Гебель Сильселе, (древнимъ Silsilis); по всей вѣроятности на этомъ мѣстѣ за 2000 лѣтъ до Р. Хр. находилась главная преграда, извѣстная древнимъ ученымъ, потому что ихъ описанія не подходятъ ни къ первому, ни ко второму водопаду. Близъ Семнѣ (у втораго водопада) уровень Нила, согласно Лепсіусу, былъ нѣкогда на 7,8 метра выше, чѣмъ въ наши дни. Въ Египтѣ Ниль течетъ медленно и спокойно. Отдѣляющійся слѣва отъ Нила Вахрѣ-Юсуфъ (въ честь знаменитаго султана Саладина—собственно Юсуфа Сала-Эддина) изливается въ округѣ Файюмъ въ Виркетъ-эль-Курнъ; это озеро называлось въ древности Меридовымъ (отъ египетскаго: „фьомнтемери“ т. е. озеро наводненій), посрединѣ котораго до сихъ поръ изъ воды поднимаются колоссальныя статуи Аменемха III и его супруги Себекнефру; на сѣверо-восточномъ берегу озера замѣтны далеко раскинувшіяся развалины „дворца при входѣ въ озеро“ (по египетски: Лоперохунтъ, изъ чего эллины сдѣлали Λαβύρινθος), о которомъ Геродотъ сообщаетъ, что въ немъ вмѣщалось не менѣе 3,000 комнатъ. Ниже Каира Ниль образуетъ дельту; нѣкогда онъ вливался въ Средиземное море многочисленными рукавами (7), изъ которыхъ нынѣ уцѣлѣло лишь два: Дамьетскій, древній Фатнитскій, и Розетскій, древній Болбитскій, послѣдній соединенъ съ Александріей посредствомъ канала Махмудіа, устроеннаго въ 1819—20 г. и имѣющаго 83½ километра (около 11 миль) длины. Египетскій берегъ на Средиземномъ морѣ медленно, но постоянно понижается, чему доказательствомъ служатъ высѣченныя въ раковичномъ песчаникѣ новѣйшей геологической эпохи гробницы, теперь покрытыя моремъ; галереи, сложенныя изъ кирпичей, мощенныя улицы и каменоломни Мекса (купальни Клеопатры), по большей части лежащія въ настоящее время подъ водой, по крайней мѣрѣ во время прилива. Нѣкогда обработанныя и густонаселенныя мѣстности покрыты теперь водами озеръ Мадіа



ПІЛЬСЬКІЕ ВОДОПАДІ БІЛІЗЬ АССУАНА.

или Абукирскаго и Мензалé, на днѣ которыхъ еще нынѣ можно различить развалины зданій. Озеро Мариутъ (древнее *Magotis*) представляетъ соленое болото съ многочисленными островами; озеро Эдку къ востоку отъ Абукирскаго и обильное рыбой озеро Бурлосъ, чрезвычайно мелкое и соединяющееся съ моремъ посредствомъ Себеннитскаго рукава. Продолженіемъ озера Мензалé служатъ озера Абу-Балла или Финиковое, Тимзахъ или Крокодиловое, и оба Горькихъ озера.

Когда наступаютъ жары, способствующіе таянію снѣговъ на высокихъ горахъ экваторіальной Африки, а затѣмъ въ восточномъ Суданѣ и Эіюші начнутся періодическіе дожди, вода въ Нилѣ мало по малу прибываетъ; въ Іюль Нилъ выступаетъ уже изъ береговъ. Весь Египетъ ликуетъ, такъ какъ теперь почва будетъ увлажнена и принесетъ плодъ сторицею; дѣлаются пиры, устраиваются праздники, со всѣхъ сторонъ звучитъ музыка и раздаются пѣніе. Землепашецъ спѣшитъ отворить шлюзы и наполнить водою оросительныя каналы, пересекающія Египетъ по всѣмъ направленіямъ. Вода заливаешь всѣ низменныя мѣста и покрываетъ ихъ до Сентября, когда она начинаетъ убывать. Въ Октябрѣ начинаются посѣвы, земля покрывается разнообразнѣйшими злаками, тонкіе стебли еле сдерживаютъ тяжелые, клонящіяся къ землѣ колосья. Къ Марту уже все созрѣло, и ликующій феллахъ весело принимается за работу, не зная какъ благодарить Нилъ, осадившій на его поляхъ плодородный иль.

Собственный Египетъ занимаетъ пространство въ 18,560 кв. миль, но культурной земли въ томъ числѣ не болѣе 550 кв. миль. На западѣ Нильскую долину отдѣляетъ отъ Ливійской пустыни цѣпь холмовъ; въ Нижнемъ Египтѣ она имѣетъ едва 200 метровъ надъ поверхностью моря.

Изъ долинъ, прорѣзывающихъ западную цѣпь, достойна замѣчанія только долина Содовыхъ озеръ (Вади Натрунъ). Къ востоку отъ Нильской долины расположена горная возвышенность—Арабская пустыня, представляющая бесплодную, голую, опаленную жгучими лучами солнца скалистую пустыню, сѣверная оконечность которой близъ Каира Гебель-Мѣкаттамъ, т. е. высѣченная гора (136 м.) имѣетъ своимъ продолженіемъ Гебель-Аттака, достигающій 839 метровъ высоты. Край Арабской пустыни достигаетъ у

береговъ Краснаго моря высотъ въ 2,000 метровъ, а въ состоящей изъ гранита и порфира вершинѣ Гебель-Хариба даже 2,600 метровъ надъ поверхностью моря.

Уже генераль Н. Бонапарте во время своего пребыванія въ Египтѣ задался мыслью прорыть Суэзскій перешеекъ и соединить такимъ образомъ моря Красное и Средиземное. Но осуществить эту идею лишь Фердинанду де-Лессепсу, основавшему съ помощью Саида-паши Египетскаго въ 1854 г. „Compagnie universelle du canal maritime de Suéz“. 5 Ноября 1869 года послѣдовало открытіе Суэзскаго канала, имѣющаго 160 километровъ длины, отъ 58—275 метровъ ширины и 8 метровъ глубины.

Египетскій берегъ Краснаго моря малодоступенъ, скалистъ и усѣянъ коралловыми рифами. Изъ минеральныхъ сокровищъ Египта надо въ первой линіи указать на ломки сіенита, гранита, темно-краснаго порфира, песчаника изъ Гебель Сильселé и восточнаго алебастра, доставлявшія матеріалъ для гигантскихъ построекъ фараоновъ и калифовъ. Золотые рудники въ Гебель-Себарѣ теперь оставлены, но зато добываютъ поваренную соль, селитру, алаунъ, соду, сѣру и керосинъ (въ особенности на берегахъ Краснаго моря). Климатъ Египта замѣчателенъ своимъ постоянствомъ и въ общемъ его можно сравнить съ южноевропейскимъ климатомъ съ тою только разницей, что здѣсь почти не существуетъ промежуточныхъ временъ года—осени и весны. Отъ Мая до Августа т. е. въ періодъ разлива Нила вѣтры дуютъ съ сѣвера и сѣверо-запада (этезіи древнихъ), а съ Января по Мартъ съ юго-востока; въ Апрѣлѣ и Маѣ дуетъ знойный южный вѣтеръ—хамсинъ: все, пески, пальмы, жилища принимаютъ желтый цвѣтъ, какъ будто смотришь на все сквозь окрашенное въ желтую краску стекло; всѣ задыхаются отъ жару, страдаютъ головою болью и съ нетерпѣніемъ ждутъ, когда прекратится хамсинъ, продолжающійся къ счастью недолго. Самый холодный мѣсяць — Январь, имѣетъ въ Александріи $17\frac{1}{2}^{\circ}$ Ц., въ Каирѣ $12\frac{1}{2}^{\circ}$, въ Портъ-Саидѣ 14° и въ Суэзѣ $13\frac{1}{2}^{\circ}$, а самый жаркій — Августъ; тогда въ Александріи жара достигаетъ 25° , а въ Каирѣ $34,6^{\circ}$, но иногда повышается до 40° ; докторъ Швейнфуртъ наблюдалъ на берегу Краснаго моря 45° жары. Сколько нибудь обильные осадки въ Египтѣ бываютъ только на берегу моря, да и то въ Александріи не болѣе

210 миллиметровъ, въ Суэзѣ уже только 60 и въ Каирѣ около 40—50 миллиметровъ. Въ Верхнемъ Египтѣ проходятъ иногда годы безъ дождя. Утренники, подобные истребившимъ сахарный тростникъ въ Январѣ 1867 года, составляютъ въ Египтѣ исключеніе. Египту свойственны песчаные смерчи (зоба'ахъ), переходящіе иногда даже Ниль и достигающіе 240 метровъ вышины, и фата-моргана.

При послѣднемъ явленіи путнику являются на горизонтѣ озера, пальмовыя рощи и селенія, которыя при обыкновенномъ состояніи атмосферы находятся далеко подъ горизонтомъ. Флора Египта представляетъ смѣшеніе южно-европейской, западно-азиатской и чисто африканской, но въ общемъ страна бѣдна растеніями.

Первоначальная, свойственная Египту растительность совершенно исчезла вслѣдствіе тысячелѣтней культуры, за исключеніемъ водяныхъ растений въ каналахъ и озерахъ; да тѣ огромныя заросли водяной лиліи *Nelumbium zres.*, о которыхъ намъ сообщаетъ Страбонъ, какъ о мѣстахъ прогулокъ для жителей, прѣзжавшихъ въ своихъ лодкахъ для обѣдовъ въ тѣни исполинскихъ листьевъ этого растенія, теперь совершенно исчезли изъ Египта.

Знаменитый папирусъ раздѣляетъ печальную участь только что описанныхъ зарослей нелумбо, а лотосъ (*Nymphaea Lotos*) съ голубыми и бѣлыми цвѣтками, столь часто изображенный на монументахъ древняго Египта, попадаетъ еще кое-гдѣ въ Дельтѣ. Въ пустынѣ встрѣчается Иерихонская роза. На берегу Краснаго моря шора (*Avicennia officinalis*) образуетъ обширныя лѣса, корни которыхъ покрыты водой. Нѣкогда непроходимыя чащи нильской или зонть-акаціи (*Acacia nilotica*) теперь существуютъ лишь въ воспоминаніяхъ; ихъ замѣняютъ насажденія австралійскихъ эвкалиптовъ (*Eucalyptus globulus*). Изъ плодовыхъ деревьевъ въ Египтѣ часто встрѣчаются сикоморы (изъ ихъ лѣса уже древніе египтяне приготовляли ящики для мумій и идоловъ), туовыя, померанцевыя, лимонныя, гранатовыя, персиковыя, абрикосовыя, и оливковыя деревья, бананы и кактусъ опунція. Египетъ славится своими арбузами (особенно вкусны арбузы изъ Файюма съ желтой серединой) и дынями. Сады изобилуютъ розами, жасминомъ, лиліями, нарциссами, олеандрами, гераніемъ, фіалками и т. п.

Изъ хлѣбныхъ растений преимущественно разводятъ пшеницу, затѣмъ ячмень, дурру, сорго, кукурузу, рисъ (преимущественно въ Дельтѣ) и овесъ. Огородничество въ Египтѣ чрезвычайно развито и производитъ самые разнообразные овощи: бобы, горохъ шпинатъ, портулакъ, превосходный лукъ, сельдерей, петрушку, пикорій, крессъ, радиску, морковь, салатъ, капусту, огурцы, укропъ, тминъ, анисъ, томаты, красный перецъ, кориандръ и т. д. Воздѣлываніе хлопчатой бумаги получило здѣсь огромное развитіе со времени междуусобной войны въ Сѣверо-Американскихъ Соединенныхъ Штатахъ; также теперь процвѣтаетъ въ Египтѣ обработка сахарнаго тростнику, за то табакъ далеко уступаетъ турецкому. Разводятъ также ленъ, крапшъ (марену), шафранъ и индиго. Коноплю (хашишъ) курятъ изъ нарگیлѣ (водяныхъ трубокъ), а изъ листьевъ хенны (*Lawsonia alba*) готовятъ красную краску, которою египтянки красятъ себѣ ладони, подошвы ногъ и ногти. Виноградъ растетъ только въ Файюмѣ. Тамариндовъ, тамарисковъ и миртъ можно много встрѣтить въ садахъ, но особенно много въ Египтѣ пальмъ: вѣрныхъ, финиковыхъ и думъ-пальмъ (*Nurhaene thebaïca*), плодъ которыхъ напоминаетъ своимъ вкусомъ пряникъ. Изъ лекарственныхъ растений заслуживаетъ вниманія александрійскій листъ (*cassia seppa*).

Египетъ весьма бѣденъ представителями царства животныхъ большія хищныя животныя не находятъ уже болѣе себѣ безопаснаго убѣжища въ густонаселенной Нильской долинѣ, даже газели и антилопы удалились въ отдаленныя пустыни, а въ горахъ еще уцѣлѣлъ каменный баранъ (*capra sinaïtica*) и муфлонъ съ гривой (*ovis tragelaphus*). Изъ хищныхъ животныхъ въ Египтѣ встрѣчаются нѣсколько породъ дикихъ кошекъ (*felis catus*, f. *caracal*, f. *libyca*), полосатая гіена, лисица, шакалъ и красивый фенекъ (*canis Zerda*). Ихневмонъ устраиваетъ свое логовище на берегахъ рѣки и канавъ и, истребляя гадовъ и насѣкомыхъ, не прочь также сдѣлать свой визитъ курятникамъ. Еще болѣе вреда приносятъ крысы и хорьки. Для истребленія мышей приучаютъ ласочку. Много зайцевъ, сирійскихъ дамановъ и джербоа (тушканчиковъ).

„Египетъ, говоритъ знаменитый зоологъ Врэмъ, есть страна летучихъ мышей. Въ каждомъ монументѣ, въ каждомъ старомъ домѣ, въ каждомъ темномъ минаретѣ онѣ живутъ дюжинами. Во

многихъ горныхъ пещерахъ, въ щеляхъ скалъ и т. д., скрываются онѣ тысячами. Почти каждое изъ семействъ этого отряда представлено здѣсь многими видами. По закатѣ солнца воздухъ наполняется тучами летучихъ мышей. Въ окрестностяхъ Каира онѣ летаютъ тысячами“. Египетъ богатъ змѣями и ящерицами; нѣкоторыя породы змѣй чрезвычайно ядовиты, напр., *Naja haje* или Клеопатрова змѣя. Изъ насѣкомыхъ интересенъ „священный“ жукъ (*Ateuchus sacer*), который считался у древнихъ египтянъ символомъ безконечности, вѣчности и создающей силы. Нѣкогда процвѣтавшее въ Египтѣ пчеловодство теперь ничтожно.

Въ Нилѣ живетъ большая рѣчная черепаха *Trionyx niloticus*. Египетъ всего лучше приспособленъ для класса пернатыхъ; надъ вершинами горъ парить грифъ; въ каждой деревнѣ отыскиваетъ свой отвратительный кормъ доврчивый грязный сипъ (*Neophron percipiter*); орлы, соколы, коршуны водятся въ странѣ въ большомъ количествѣ. Несмотря на свой зловѣщій крикъ домовые сирины (*Athene meridionalis*) до того свыклись съ человѣкомъ, что гнѣздятся въ трещинахъ на стѣнахъ хижинъ, напротивъ, предсказаніе смерти приписываютъ сипухѣ. Козодои и совы летаютъ по ночамъ за добычей. Ласточекъ арабы называютъ „райскими“ птицами (тіуръ-эль-джинне), потому что онѣ будто-бы мимо пламеннаго меча архангела проскользнули черезъ райскія врата вслѣдъ за Адамомъ и Евой. Въ скалистыхъ частяхъ водятся дикіе или скалистые голуби. Изъ пѣвчихъ птицъ въ Египтѣ встрѣчаются дроздъ, славка и египетскій соловей (*Agrobates galactodes*). Еще богаче и разнообразнѣе міръ водяныхъ и болотныхъ птицъ; дикіе гуси, бакланы, выпи, фламинго, рѣчныя скопы, колпицы, пеликаны, чайки, кулики, вальдшнепы, бекасы, цапли, утки, крачки и т. д. кишатъ въ камышахъ озеръ и болотъ. Феллахи ловятъ ихъ просто руками: спрятавъ голову въ пустую прѣсверленную тыкву, какъ-бы случайно носящуюся на поверхности воды, феллахъ подплываетъ къ птицѣ, хватаетъ ее за ногу и погружаетъ въ воду, раньше чѣмъ она своимъ крикомъ подниметъ тревогу. Говорятъ, что такимъ образомъ въ одну ночь ловятъ болѣе 60 фламинго. Уже древніе египтяне успѣшно занимались рыболовствомъ, что видно изъ картинъ на гробницахъ въ Саккарѣ и до сихъ поръ въ Нилѣ живетъ до 80 породъ разныхъ рыбъ.

Изъ домашнихъ животныхъ верблюды введенъ здѣсь, по всей вѣроятности, арабами; буйволъ привезенъ изъ Индіи. Свиной уже ненавидѣли древніе египтяне и съ такимъ же презрѣніемъ на нихъ смотритъ нынѣшній феллахъ. Собакъ въ Египтѣ масса; во всѣхъ городахъ и деревняхъ можно видѣть стаи бездомныхъ собакъ, за то кошекъ очень любятъ и вѣроятно это предпочтеніе составляетъ воспоминаніе о почитаніи кошекъ древними обитателями Египта. Согласно официальнымъ свѣдѣніямъ въ 1877 году въ Египтѣ считалось 228,326 штукъ рогатаго скота, 8,741 лошадь, 26,870 верблюдовъ, 87,882 осла и мула и 320,047 овецъ и козъ. Домашней птицы: куръ, голубей, гусей и утокъ въ Египтѣ разведено огромное количество.

Населеніе Египта достигаетъ по послѣдней статистикѣ цифры 6.817,265 душъ. До возстанія махди подъ властью египетскаго вице-короля (хедива) находились сверхъ того: Нубія (Беледъ-эль-Барабра), занимающая 15,720 кв. миль съ 1 милл. жителей и Восточный или Египетскій Суданъ съ 16,300 кв. миль и съ приблизительно 10.800,000 обитателей, которые вмѣстѣ составляли Суданское генераль-губернаторство (хокумдаріэ Беледъ-эсъ-Суданъ), такъ что все египетское государство обнимало пространство въ болѣе чѣмъ 50,000 кв. миль съ 18.617,265 жителями. По свидѣтельству Іосифа Іудея въ Египтѣ въ царствованіе Нерона считалось 7½ милл. жителей, исключая населенія Александріи, достигавшаго до 300,000 душъ.

Египетъ населенъ народомъ, родство котораго съ берберами Сѣверной Африки съ одной стороны и съ абиссинцами съ другой, кажется, внѣ всякаго сомнѣнія. Народъ этотъ (въ древности Рету или Лету отъ корня „ретъ“ = рождаться), по всему вѣроятію, самая ранняя и могущественная культурная нація вселенной, которая, будучи поработана фараонами, оставила удивительныя доказательства своей цивилизаціи на развалинахъ своихъ храмовъ, въ муміяхъ и гробницахъ. Благодаря обширнѣйшимъ завоеваніямъ къ основному типу египтянъ мало-по-малу примѣшались другіе народы: арабы, иранцы, эллины и римляне, но основной типъ проглядываетъ еще и теперь въ египтянахъ. Три четверти населенія составляютъ осѣдлые принявшіе арабскіе нравы египтяне (феллахи) мусульмане, сунниты, говорящіе на египетскомъ діалектѣ



НИЛЬ У СТАРАГО КАИРО.

арабскаго языка; они, особенно ихъ женщины, носятъ на себѣ отпечатокъ своихъ предковъ; тотъ-же разрѣзъ черныхъ, глубокихъ и блестящихъ глазъ, полуприкрытыхъ длинными рѣсницами, тѣ-же дугообразныя брови, тотъ-же благородный носъ и большія, мясистыя губы, круглый подбородокъ и гибкій станъ; но уже въ 20 лѣтъ



Молодая феллашка.

все это мѣняетъ свои формы, и женщины, какъ и мужчины, быстро старѣютъ и теряютъ свою привлекательность.

Мужчины носятъ широкую бѣлую или синюю рубаху (канусса) или короткій бумажный китель; поясъ, скрученный изъ волоконъ пальмы, и короткіе панталоны; на головѣ одѣта феска или бумажная бѣлая или синяя шапочка (такіэ), иногда обернутая какой-нибудь тряпкой въ видѣ чалмы. Костюмъ женщинъ состоитъ изъ

длинной голубой рубашки, достающей до пятъ и голубаго же платка на головѣ, отъ котораго спадаетъ покрывало, совершенно скрывающее черты лица.

Другое племя—копты (кипти, въ насмѣшку называемые арабами: э'фираунъ, фараонами), хотя другой религіи и другихъ нравовъ, но принадлежатъ, какъ и феллахи, къ древней египетской расѣ. За очень малымъ исключеніемъ копты всѣ послѣдователи якобитской церкви, во главѣ которой находится патріархъ въ Каирѣ и 12 архіереевъ; якобитская церковь имѣетъ основой монофизитское ученіе. Коптовъ въ Египтѣ около 300,000 душъ. Характеръ коптовъ далеко не привлекательный; они скрытны, недовѣрчивы, льстивы, изворотливы и хитры, притомъ преданы пьянству и разврату.

Ведуины Египта — (246,000 душъ) — сохранили во всей чистотѣ кровь и особенно нравы арабовъ. Господствующій въ государствѣ народъ — османы едва насчитываютъ 10,000 душъ. Евреевъ въ Египтѣ 20,000, армянъ 10,000, негровъ и нубійцевъ около 60,000 душъ, много также цыганъ. Изъ 91,000 франковъ (иностранцевъ) болѣе всего грековъ (37,300), итальянцевъ (18,665), французовъ (15,716), нѣмцевъ и австрійцевъ (8,970) и англичанъ (6,118). Народное просвѣщеніе въ Египтѣ находится въ лучшемъ состояніи чѣмъ въ какой-либо иной мусульманской странѣ. Въ 5,370 первоначальныхъ школахъ учится около 138,000 учениковъ; 34 реальныхъ училища имѣютъ 4,000 учениковъ; въ 2 женскихъ гимназіяхъ 390 ученицъ; 152 иностранныя школы имѣютъ 12,000 учащихся. Сверхъ того при каждой мечети существуетъ медресе. Знаменитый магометанскій университетъ эль-Азхаръ имѣетъ 230 профессоровъ и 8,000 студентовъ.

Изъ специальныхъ учебныхъ заведеній въ Египтѣ есть медицинская академія съ химической лабораторіей и собраніями по минералогіи, зоологіи, ботаникѣ и патологіи; ветеринарное, пѣхотное, кавалерійское и артиллерійское юнкерскія училища, морской кадетскій корпусъ (въ Александріи). Изъ научныхъ учрежденій слѣдуетъ упомянуть: основанное въ 1859 году въ Александріи египетское ученое общество (Institut Egyptien); основанное въ 1875 году въ Каирѣ египетское географическое общество (Société khédivale de géographie), тамъ-же астрономическая обсерваторія;

въ 1864 году въ Булакѣ основанъ музей египетскихъ древностей, единственный въ своемъ родѣ. Въ Египтѣ выходитъ 27 газетъ и журналовъ, изъ которыхъ 10 на арабскомъ языкѣ.

Находившуюся въ полномъ упадкѣ египетскую промышленность поднялъ знаменитый Мехмедъ-Али-паша, устроившій сахарные и пушечные заводы, арсеналь, верфи, шелковыя, шерстяныя и бумажныя фабрики.

Въ настоящее время Египетъ производитъ сафьянъ, полупелюшечныя, шерстяныя и бумажныя ткани, грубое сукно, холстъ для солдатскаго обмундированія, фески, благовонія, золотыя и серебряныя издѣлія. Судостроеніе довольно значительно.

Благодаря Суэзскому каналу торговля Египта чрезвычайно развилась; ежегодно гавань Александрии посѣщаютъ 2,260 судовъ (въ томъ числѣ 1,200 пароходовъ), а черезъ Суэзскій каналъ прошло въ 1889 году 3,425 судовъ съ 6.783,187 тоннами товара и 180,000 пассажировъ. Вывозъ

изъ Египта достигаетъ 12.774,000 ф. стерлинговъ; главные предметы его: зерновой хлѣбъ, стручковыя растенія, сырой хлопокъ, ленъ, сезамъ, конопля, рисъ, финики, шкуры, сода, селитра, сѣра, камедь, александрійскій листъ, шафранъ, хенна и коровьи рога.

Ввозъ преимущественно изъ Великобританіи, Турціи и Франціи, достигаетъ 11.204,000 ф. стерлинговъ. Египетскій торговый флотъ состоитъ изъ 585 судовъ въ 59,874 тонны.



Водонось въ Каирѣ.


Египетъ составляетъ государство, находящееся въ ленной зависимости отъ турецкаго султана, которому платитъ ежегодную дань въ размѣрѣ 76½ милліоновъ піастровъ (около 7.650,000 рублей) и обязанъ вслучаѣ войны выставять 30-тысячную вспомогательную армію и отдавать въ распоряженіе Порты свой военный флотъ. Египетскій государь носить съ 1867 года титулы хедива (вице-короля) и высочества. Измаиль-паша даровалъ Египту въ 1866 году представительную конституцію, но такъ какъ депутаты выбираются не народомъ, а властями, то само собой разумѣется, что пресловутый египетскій „парламентъ“ ничто иное какъ фарсъ. Египетскія финансы совершенно запутаны и государственный долгъ достигнулъ огромной цифры 110.921,000 ф. стерлинговъ. Государственные доходы Египта простираются до 9.600,000 ф. стерлинговъ, а расходы до 9.576,000 ф. стерлинговъ.

Египетская армія теперь сокращена до такой степени, что потеряла значеніе военной силы и скорѣе играетъ роль полицейской команды. Она состоитъ изъ 14 батальоновъ пѣхоты, 3 эскадроновъ кавалеріи, 2 отрядовъ дромадерской гвардіи, 6 баттарей артилеріи, 5 батальоновъ пѣшей и полка конной жандармеріи, итого: 12,182 чел. съ 466 орудіями. Военный флотъ состоитъ изъ 29 пароходовъ съ 100 офицерами и 2,000 матросовъ. Высшія правительственныя учрежденія составляютъ: государственный совѣтъ, въ которомъ засѣдаютъ принцы вице-королевскаго дома, 4 генерала и 4 высшихъ гражданскихъ чиновника, и министерство, состоящее изъ министровъ внутреннихъ дѣлъ, финансовъ, иностранныхъ дѣлъ, юстиціи, военнаго, народнаго просвѣщенія и общественныхъ работъ. Египетъ обладаетъ большою желѣзнодорожною сѣтью, длина которой доходитъ до 2,012 километровъ. Длина телеграфныхъ линій: 8,285 километровъ.

Въ административномъ отношеніи Египетъ раздѣляется на 7 губерній (мохафза): Каиро, Александрію, Дамьетту, Розетту, Коссеиръ, Суэзъ и эль-Аришъ, и 14 провинцій (мудирію): Бехера, Шаркізъ, Дакахлізъ, Гарбізъ, Кальюбізъ, Менуфізъ, Ассіутъ, Бени-Суэфъ, Файюмъ, Гизе, Миніа, Эсне, Герга и Кена.

При топографическомъ описаніи Египта, мы будемъ придерживаться древняго дѣленія страны на Верхній, Средній и Нижній Египетъ.

Нижній Египетъ или Дельта (вслѣдствіе сходства своей внѣшней формы съ греческой буквой Δ), называется по арабски Масръ-эль-Бахеиріэ, по коптски Сахэтъ. На западѣ Дельты, на узкой косѣ, отдѣляющей Маріутское озеро отъ Средиземнаго моря раскинулась основанная Александромъ Великимъ за 332 года до Р. Хр. Александрія, по турецки Искандеріэ, единственный древне-египетскій городъ, сохранившійся до нашихъ дней. Въ древности Александрія была центромъ умственной жизни и искусствъ (ея



Египетскія войска.

знаменитую библіотеку сожгли христіане, стремившіеся уничтожить всѣ слѣды цивилизаціи языческой, а не магометане, какъ принято описывать въ нашихъ учебникахъ). Но теперь глазъ напрасно будетъ искать въ Александріи древнихъ памятниковъ. Широкія улицы, отличные тротуары и мостовыя, магазины съ зеркальными окнами — все это указываетъ, что находишься въ европейскомъ городѣ и дѣйствительно въ числѣ 227,000 жителей Александріи европейцевъ считается 48,672. Единственный памятникъ, какими-то судьбами не похищенный европейцами — это

колонна изъ краснаго ассуанскаго гранита въ 32 метра высоты, воздвигнутая префектомъ Помпеемъ въ честь императора Діоклетіана.

Изъ современныхъ построекъ нужно замѣтить вице-королевскій дворець Расъ-этъ-Тинъ, маякъ, итальянскій театръ, бронзовую конную статую Ибрагима-паши и т. п. Въ Александріи около сотни мечетей, изъ которыхъ мечеть Ибрагима-паши имѣетъ духовную академію, 12 церквей (въ Александріи имѣютъ свою резиденцію патріархи православный и римско-католическій) и 3 синагоги. Городъ сильно укрѣпленъ, но часть укрѣпленій разрушена бомбардированіемъ съ англійскаго флота въ Іюль 1882 года. Александрія прежде всего является коммерческимъ портомъ: болѣе трети торговыхъ оборотовъ Египта производится черезъ нее. Желѣзная дорога ведетъ изъ Александріи въ мѣстечко *Рамле*, служащее лѣтнимъ мѣстопробываніемъ для александрійской знати и европейцевъ. Къ сѣверо-востоку отъ Александріи расположена крѣпость *Абукиръ* (древній Каноъ), при которой англійскій адмиралъ Г. Нельсонъ 1 Августа 1798 года истребилъ французскій флотъ адмирала Брюйэ, а генералъ Н. Бонапарте во главѣ 6,000 человекъ разбилъ 18-тысячную армію турокъ, подъ начальствомъ Мустафы-паши, 25 Іюля 1799 года.

При западномъ рукавѣ Нила лежитъ *эръ-Решидъ* или *Розетта*, теперь незначительный приморскій городокъ, утратившій свое торговое значеніе со времени открытія канала Махмудіэ. За красоту своего мѣстоположенія Розетта получила прозвище „сада Египта“. Въ городѣ теперь 17,000 жителей. Вверхъ по Розетскому рукаву близъ деревни *Са-эль-Халаръ* развалины колоссальной стѣны указываютъ на мѣсто древняго Саиса. *Даманхуръ*, испорченное древне-египетское названіе Тема-энь-Хоръ, т. е. городъ Хора, значительный промышленный городъ съ 23,000 жителей. Почти въ срединѣ Дельты лежитъ *Танта*, торговый городъ съ 34,000 жителей, славящійся своими ярмарками, на которыя стекается ежегодно до 500,000 человекъ со всѣхъ концовъ мусульманскаго міра. Въ Танта родился и погребенъ святой Сейидъ Ахмедъ-эль-Бедави († 1199 г.). Находящійся къ югу отъ Танты промышленный городъ *Менуфъ* съ 16,000 жителей, славится производствомъ циновокъ. На сосредоточіи нѣсколькихъ


железнодорожныхъ путей лежитъ *Сагасиъ* (20,000 ж.) главный пунктъ Дельты по торговлѣ зерновымъ хлѣбомъ и сырымъ хлопкомъ. На юго-востокъ отъ него груды мусора указываютъ мѣсто *Бубаста* (собственно: Пе-баштъ), въ который въ древности стекалось болѣе $\frac{1}{2}$ милліона народа для поклоненія богинѣ Баштъ, изображавшейся съ кошачьей головой. Къ востоку отъ Сагасига разстилается страна Гесемская, въ которой стоитъ замокъ *Тель-эль-Кебиръ*; при немъ англичане взяли штурмомъ укрѣпленный лагерь Ахмеда-Араби-паши и разбили на голову египетскую армію 1 Августа 1882 года, предварительно нанеся пораженіе при Гассасинскихъ шлюзахъ его авангарду подъ начальствомъ Али-Феми-паши.

Эль-Мансура, одинъ изъ наиболѣе процвѣтающихъ городовъ Египта съ 27,000 жителей, соединенъ съ Александріей желѣзной дорогой. *Даміатъ* или *Дамьетта* при восточномъ рукавѣ Нила, укрѣпленный коммерческій портъ, складочное мѣсто рису, съ красивыми мечетями и мраморными банями. Въ Дамьеттѣ 34,000 жителей.

Въ восточной части Дельты близъ форта *Тине* нѣкогда находился ключъ Египта Пелузій (по древне-египетски: Перема), близъ котораго персы нанесли пораженіе египетскому царю Псаммениту въ 525 году до Р. Хр. На островѣ при входѣ въ Суэзскій каналъ раскинулись постройки новаго города *Портъ-Саида*, имѣющаго теперь 17,000 жителей, въ томъ числѣ 6,000 иностранцевъ. Для защиты его гавани выведены два колоссальныхъ мола (одинъ въ 2,600, другой въ 1,460 метровъ длины). На берегу озера Тимзаха построенъ городокъ *Измаилія*, вмѣщающій уже въ себѣ около 2,000 жителей, въ томъ числѣ около 800 иностранцевъ. Здѣсь мѣстопребываніе дирекціи Суэзскаго канала, доходы которой простираются до 60½ милліоновъ франковъ, а расходы только до 30.800,000 франковъ. При выходѣ изъ Суэзскаго канала въ Суэзскій заливъ находится *Суэзъ*, небольшой, плохо-выстроенный арабскій городокъ съ 11,000 жителей (въ томъ числѣ только 1,183 иностранцевъ). Передовою гаванью для Суэза служитъ *Портъ-Ибрагимъ*. Въ южной части Дельты находился въ древности знаменитый городъ *Гелиополисъ* или *Онъ*, носившій у древнихъ египтянъ названіе „Пе-ра“, т. е.

домъ солнца, или „Месра“, т. е. тронъ солнца, это библейскій Ветъ-шемешъ, оттого нынѣшнее арабское названіе Аинъ-Шемсъ (ключъ солнца). Отъ Гелиополиса уцѣлѣлъ лишь обелискъ въ 20½ метровъ высоты.

Средній Египетъ или Гептаномидъ (эль-Уэстани арабовъ), гдѣ расположенъ главный городъ страны и резиденція хедива *Масръ-эль-Кахира* или *Каиро* или *Каиръ*. Каиръ лежитъ въ вершинѣ треугольника воздѣланныхъ земель, въ мѣстѣ естественнаго схождения многочисленныхъ дорогъ. Богумилъ Гольцъ говорить:



Измаилія.

„Невыразимою прелестью вѣетъ отъ Каира; прелесть эта лежитъ и въ его окрестностяхъ и въ его зодчествѣ, въ природѣ и искусствѣ, въ климатѣ, въ воздухѣ, въ прелестяхъ жизни на лонѣ природы, въ разнообразіи его ландшафтовъ, наконецъ въ тѣхъ воспоминаніяхъ, которыя связаны съ нимъ изъ всѣхъ временъ, отъ потопа и до нашихъ дней. Онъ привлекаетъ къ себѣ особымъ магнетизмомъ, исходящимъ отъ древнихъ зданій, его окружающихъ, отъ пирамидъ и Гелиополиса, отъ гробницъ калифовъ, цитадели, окрестной пустыни, величаваго Нила и несравненныхъ вѣчно-зеленѣющихъ садовъ“. Каиръ основанъ арабскимъ полко-



СТАРЫЙ БАНРЪ (ФОСТАТЬ).


водцемъ Амру въ 642 году и теперь это въ Оттоманской имперіи второй, а въ Африкѣ первый городъ, въ которомъ 375,000 жителей, изъ которыхъ 22,000 иностранцевъ. Не будь построекъ позднѣйшаго времени, Каиръ былъ-бы совершенно восточнымъ городомъ, такъ какъ арабскій стиль первыхъ временъ ислама сохранился въ немъ чище. Дома высокіе съ плоской крышей, совершенно особенной и фантастической архитектуры, такъ и напоминаютъ сказки изъ „Тысячи и одной ночи“. Внутренность Каира далеко не соответствуетъ его наружности; многія улицы и особенно переулки большею частью узки и извилисты. Старый



Суэзь.

Каиръ или эль-Фостатъ населенъ преимущественно коптами и имѣетъ 12 церквей, изъ которыхъ нѣкоторыя отличаются своей величиной и богатымъ внутреннимъ убранствомъ; выстроенный при Измаилѣ-пашѣ кварталъ Измаилія имѣетъ широкія улицы съ изящными магазинами, отелями, банкирскими конторами и т. п. Главныя улицы Муски, бульваръ Мехмеда-Али и аллея Шубра. Цитадель, выстроенная въ 1166 году султаномъ Саладиномъ, дворецъ котораго теперь представляетъ руину, заключаетъ въ себѣ монетный дворъ (хедивъ имѣетъ право чеканить монету съ вензелемъ турецкаго султана), типографію, музей оружія, арсеналь,

пущечный заводъ, алебастровую мечеть Мехмеда-Али и вице-королевскій дворець. Вблизи отъ цитадели расположены гробницы мамелюковъ — обширныя прямоугольныя зданія съ высокими стѣнами, увѣнчанныя куполами и минаретами; къ несчастью, эти очаровательныя образцы давно минувшаго времени со дня на день обращаются въ развалины. Изъ 400 мечетей египетской столицы (больныя съ минаретами называются „гама'а“, а меньшія — „завийэ“), нѣкоторыя отличаются своею изящною архитектурой.



Балконъ съ деревянными рѣшетками въ Каирѣ.

Самая древняя мечеть Амру въ Фостатѣ, построена въ 642 году; интересна также мечеть Ахмеда-ибнъ-Тулуна, но изъ ея 4 минаретовъ уцѣлѣлъ только одинъ. Гама'а-эль-Азхаръ (мечеть цвѣтовъ), украшенная 400 колоннами, соединена со знаменитымъ магометанскимъ университетомъ. Мечеть Гассаніэ, одна изъ прекраснѣйшихъ, соперничаетъ по красотѣ архитектуры съ сосѣдней мечетью Вердани. Гробницы калифовъ — собственно мечети прекрасной архитектуры, но гробница эль-Ашрафа теперь превращена въ военное

депо. Изъ дворцовъ Каира слѣдуетъ указать на нынѣшнюю резиденцію хедива Абдинъ, который лежитъ въ сердцѣ Каира; дворець Саида-паши-Касръ-энъ-Ниль, дворець Измаила-паши и нилометръ на островѣ Родѣ, гдѣ, по преданію, дочь фараона нашла младенца Моисея, и гдѣ при Мехмедѣ-Али былъ разведенъ ботаническій садъ; дворець Сулеймана-паши; дворцы въ итальянскомъ стилѣ на площади Эсбекіэ, посрединѣ которой прудъ, окруженный самыми дорогими растеніями; дворцы Шерифа-паши или Каттаны и Касръ-Али, выстроенные въ роскошныхъ садахъ. Лѣтній вице-королевскій дворець Гезире съ роскошнымъ

паркомъ составляетъ перль арабской архитектуры. Каиръ славится на Востокѣ своими празднествами, изъ которыхъ главный отъѣздъ каравана богомольцевъ съ подарками хедива въ Мекку (въ мѣсяцѣ Шеввалѣ), и день рожденія пророка (въ мѣсяцѣ Реби-эль-Аввелѣ), причемъ имамъ Саадыэ дервишей верхомъ на чистокровномъ арабскомъ конѣ ѣдетъ по тѣламъ фанатиковъ, воодушевляемыхъ религиознымъ изувѣрствомъ и лежащихъ на мостовой, такъ что улица кажется вымощенной людьми. Изъ другихъ зданій египетской столицы слѣдуетъ упомянуть о 30 баняхъ, пользующихся громкой славой въ Египтѣ, биржѣ, почтѣ, городскомъ госпиталѣ, вице-королевской оперѣ, французскомъ театрѣ и т. п.

Мостъ въ 406 метровъ длиною соединяетъ Каиръ съ *Булакомъ* (20,000 жителей), въ которомъ находится знаменитый музей египетскихъ древностей, устроенный ученымъ А. Мариэттъ-беемъ, вице-королевская типографія, арсеналь, верфь, огромный дворецъ Измаила-паши и домъ умалишенныхъ. Тѣнистая аллея изъ смоковницъ и чинарь ведетъ къ отстоящему въ $\frac{3}{4}$ часа пути отъ Каира знаменитому дворцу *Шубръ*, убранному съ непомѣрнымъ великолѣпиемъ. Въ 2 часахъ пути къ юго-востоку отъ Каира находится такъ называемый окаменѣлый лѣсъ (Гебель-эль-хас-хабъ), гдѣ кучами



Гробница мамлюковъ.

лежать окаменѣлыя деревья, на которыхъ еще легко можно различить древесную ткань. Деревня *Эмбабе* замѣчательна побѣдой генерала Н. Бонапарте надъ полчищами мамелюковъ, предводимыхъ Мурадъ-беемъ, 9/21 Юля 1798 года. На лѣвомъ берегу Нила противъ Старога Каира лежитъ арабскій городъ *эль-Гизе* съ 11,400 жителями; въ его окрестностяхъ нахо-



Шествіе имама Саадыэ дервишей въ день рожденія пророка.

дится 40 пирамидъ — четырехугольныхъ, съ покатыми стѣнами островерхихъ построекъ, изъ которыхъ наибольшія: Хеопсова или царя Хуфу, достигавшая нѣкогда 144,6 м. высоты, но теперь имѣющая лишь 137 метровъ; надъ ея постройкой въ теченіи 30 лѣтъ работало 100,000 человекъ, смѣнявшихся каждые 3 мѣсяца; въ древности она была обшита полированнымъ гранитомъ; внутри пирамиды помѣщаются комнаты съ гробницами царственныхъ

особь изъ розоватаго гранита, и корридоры, которые несмотря на миллионы пудовъ, давящихъ ихъ, по прошествіи 50 вѣковъ сохранили совершеннѣйшую и удивительнѣйшую правильность. Возлѣ Хеопсовой пирамиды лежитъ исполинскій сфинксъ, высѣченный изъ цѣлой гранитной глыбы и изображающій льва съ человѣческой головой; онъ почти весь засыпанъ пескомъ; только голова и могучія плечи видны. Вторая пирамида Хефрена или Хафра имѣетъ 136 м., а третья по величинѣ пирамида Микерина или Менкера только 66½ м. вышины. Близъ деревни *Саккара*,



Хеопсова пирамида и большой сфинксъ.

расположенной на рубежѣ Ливійской пустыни, стоятъ 11 пирамидъ; изъ нихъ самая высокая пирамида въ 61 м. вышины, построена 6 уступами, и вмѣщаетъ въ себѣ высокій покой съ гробницами не только людей, но и быковъ, овецъ, ибисовъ и змѣй.

Еще южнѣе стоятъ 5 пирамидъ у деревни *Мениатъ-Дашуръ*, изъ которыхъ самая сѣверная достигаетъ 98 метровъ вышины. Близъ пирамидъ Саккары А. Маріэттъ-бей открылъ въ 1850 году серапеумъ—огромную, высѣченную въ скалѣ гробницу священныхъ быковъ аписовъ, къ которой вела аллея изъ сфинксовъ. На этомъ

мѣстѣ стояла столица древняго Египта, *Мемфисъ* (собственно: Менъ-неферъ = жилище добрыхъ, до сихъ поръ одинъ изъ холмовъ арабы зовутъ Тель-Менфъ), имѣвшій 4 мили въ окружности. Изъ развалинъ этого огромнаго огорода, которыя еще были видны въ XIII столѣтїи, выстроена новая столица Египта — Масръ-эль-Кахира.

На правомъ берегу Нила находятся знаменитые сѣрные источники *Хелуанъ*. Въ похожей на садъ мѣстности Файюмъ на мѣстѣ древняго Арсиноэ или Крокодилополиса лежитъ *Мединетъ-эль-Файюмъ* съ 26,000 жителей, занимающихся земледѣліемъ, торговлей и рыболовствомъ; изъ розъ здѣсь выдѣлываютъ розовую воду, которою турки любятъ spryskивать свое платье и ковры.

3) Верхній Египетъ или Оиваида, Маресъ коптовъ, эсъ-Саидъ арабовъ начинается у гавани Файюма — *Бени-Сузфа*; красивый арабскій городокъ съ 10,000 жителей, совершенно скрытъ въ зелени садовъ. Между городомъ *Миніэ* (16,000 жителей) и деревней *Бени-Гассанъ* тянутся интересныя гробницы, помѣщающіяся въ пещерахъ. На мѣстѣ Гермуполиса (по древне-египетски: Пезезену, т. е. домъ восьмерыхъ) теперь находится деревня *Ашму-нейнъ*. Въ пещерахъ горы Тель-эль-Амарна открыты интересныя надписи и скульптуры съ указаніемъ на культъ солнца; вѣроятно здѣсь была резиденція царя Аменофиса IV. Около деревни *Махабде* расположены такъ называемыя крокодиловыя пещеры — цѣлый лабиринтъ природныхъ гротовъ съ муміями крокодиловъ. Городъ *Манфалутъ* съ 13,000 жителей теперь въ большемъ упадкѣ, притомъ Ниль во время полноводія наводняетъ плоскій берегъ и подмываетъ дома; нѣкоторые изъ нихъ ежегодно исчезаютъ въ волнахъ, но феллахи рѣшительно не думаютъ какъ-бы помочь горю, а утѣшаются лишь любимой поговоркой „Аллахъ керимъ“ (Богъ милостивъ!) Подобно всѣмъ упомянутымъ городамъ Верхняго Египта и его главный городъ *Сіутъ* или *Ассіутъ* лежитъ на лѣвомъ берегу Нила. Въ городѣ 32,000 жителей, большой дворецъ Ибрагима-паши, 15 минаретовъ; дома скрыты въ зелени пальмъ, мимозъ, сикоморъ и фруктовыхъ деревъ. Къ достопримѣчательностямъ Сіута надо отнести бани, выстроенныя Мехмедъ-беемъ-эль-дефтердаромъ. Городъ служитъ главной станціей для каравановъ, идущихъ въ Суданъ и обратно. Близъ города *эль-*

Ахмиа съ 10,000 жителей, на правомъ берегу Нила лежалъ въ древности городъ Хеммисъ или Панополисъ, названный такъ по храму божества Хема, котораго эллины приняли за Пана.


На лѣвомъ берегу Нила лежитъ *Герга* или *Джирдже*, оживленный торговый городъ съ 15,000 жителей; такъ какъ въ немъ съѣстные припасы поразительно дешевы, то прежде путешественники запасались тутъ провiantомъ для пустыни. Въ окрестностяхъ Джирдже находятся почти погребенные подъ горами песку и мусора храмъ Осириса, въ которомъ былъ найденъ знаменитый царскій списокъ (теперь въ Британскомъ музеѣ) и дворецъ Сити I и Рамзеса II (по древне-египетски „мену“ значило большое зданіе, вслѣдствіе чего *Μεμνόμενον*). Эти зданія обозначаютъ мѣсто древняго Абти (Abudis). Теперь опустѣвшій городъ *Дендера* (древне-египетскій Тентъ-рерь, Tentyris) замѣчательнъ по прекрасно сохранившемуся храму Хаторы, богини любви. *Кена* на правомъ берегу Нила, съ 15,500 жителями, занимающимися приготовленіемъ пористыхъ сосудовъ (куллѣ), охлаждающихъ воду.



Царь Аменофисъ IV.

Кена составляетъ главную станцію для ѣдущихъ въ Коссеиръ. На правомъ берегу Нила около деревень *Карнака* и *Луксора* или *эль-Куссура* и на лѣвомъ берегу вокругъ деревни *Мединетъ-Хабу* раскинулись величественныя развалины древнихъ *Фивъ* (по древне-египетски: Пе-Амунъ = домъ Аммона или т'апе = глава). Могучіе пилоны (пристройки у главныхъ зданій) указываютъ на то, что здѣсь въ древности возвышался рядъ архитектурныхъ монументовъ, которымъ не было ничего подобнаго въ древнемъ мірѣ. Стратыя *Фивы* (*Δίοπολις* эллиновъ) во времена своего блеска имѣли не менѣе 6 миль въ окружности, тогда какъ нынѣшній Луксоръ вмѣщаетъ въ себѣ не болѣе 3,600 жителей, а двѣ другія деревни еще меньше.

Гордость и славу Фивъ составлялъ Карнакскій храмъ, представлявшій когда-то цѣлый городъ храмовъ, то примыкавшихъ одинъ къ другому, то пересѣкавшихъ другъ друга. Въ Карнакскомъ храмѣ сохранилась знаменитая „ипостильная зала“—самая громадная и великолѣпная развалина въ мѣрѣ.



Карнакскій храмъ.

„Представьте себѣ цѣлый лѣсъ колоннъ, равныхъ по вышинѣ Александровской, въ обхватѣ-же гораздо толще ея. Этотъ лѣсъ покрываетъ площадь, имѣющую въ длину почти столько-же, что и главный корабль св. Петра въ Римѣ; въ ширину-же 53

метра; ни время, ни опустошавшіе Египетъ завоеватели не могли разрушить эту залу; она осталась такою-же, какой была во времена Рамзесовъ. Землетрясеніе, повалившее нѣсколько колоннъ во дворѣ, нисколько не поколебало этихъ 134 колоннъ, подъ которыми я стою“. (Андреевскій).

Карнакскій храмъ, начатый Сети I, оконченъ сыномъ его Рамезу или Рамзесомъ II, статуя котораго въ видѣ гранитнаго колосса стоитъ передъ входомъ въ храмъ. Отсюда въ древности



Мемноновы статуи.

вела аллея изъ 1,200 сфинксовъ ко дворцу Аменхотепа III; вблизи отъ Нила стоятъ двѣ громадныя статуи, такъ называемыя „Мемноновы статуи“, поднимающіяся на 20 метровъ въ вышину; сѣверный колоссъ есть тотъ самый, который при восходѣ солнца издавалъ звукъ, какъ-бы привѣтствуя его. На лѣвомъ-же берегу Нила особенно интересенъ въ Мединетъ-Хабу дворецъ Рамзесовъ II и III (Ἰσχυραυδαιῶν), стѣны котораго покрыты изображеніями походовъ этихъ царей и іероглифическими надписями;

вблизи находятся въ пещерахъ гробницы государей 18-й и 19-й династій, извѣстныя у арабовъ подъ именемъ „Вибанъ-эль-мудукъ“, т. е. ворота царей.

На правомъ берегу Нила лежитъ грязный, беспорядочно выстроенный городъ *Эне* съ полуразвалившимися домами и 7,000 жителей, служившій при Мехмедъ-Али-пашѣ мѣстомъ ссылки для танцовщицъ (гавази). Еще южнѣе на лѣвомъ-же берегу расположенъ *Эдфу*, древній Тесь-Хоръ или Аполлонополисъ, съ 2,000 жителей; этотъ городокъ замѣчателенъ по великолѣпному храму Хора, выстроенному въ 52 году до Р. Хр. Пограничный городъ съ Нубіей—*Ассуанъ*, древняя Сіена (древне-египетскій Суанъ) съ 4,000 жителей, среди которыхъ уже преобладаютъ чернокожіе; вблизи каменоломни, изъ камня которыхъ — сіенита изваяны древне-египетскіе обелиски. Вблизи отъ перваго водопада находится также прелестный, своею вѣчно зеленѣющей растительностью напоминающій изумрудъ островъ *Элефантина* (у древнихъ египтянъ: Абъ, что значитъ „слонь“, у феллаховъ: Гезире: эль-азхаръ, т. е. островъ цвѣтовъ), не менѣе прекрасенъ островъ *Филе* (по древне-египетски: П'и'лакъ=островъ Лака, по арабски-Анасъ-эль-Вогудъ = наслажденіе Вогуда) со своими развалинами, изъ которыхъ лучше всего сохранился храмъ Изиды, построенный въ 222 году до Р. Хр.

Въ Арабской пустынѣ интересны, какъ однѣ изъ самыхъ древнихъ христіанскихъ обителей—коптскіе монастыри *св. Антонія* (Дерь Маръ Антоніусъ) въ вади Арабъ и *св. Павла* (Дерь Маръ Болосъ) въ предгоріяхъ Гебель-Галлалы, основанные въ III столѣтіи христіанской эры. Единственная гавань Египта на Красномъ морѣ *Коссеуръ* имѣетъ только 2,000 жителей, но служитъ сборнымъ мѣстомъ для богомольцевъ, отправляющихся караваннымъ трактомъ изъ Кены ко гробу пророка въ Мекку.

Египетскому хедиву подчинено еще нѣсколько оазисовъ (по арабски: „уахъ“, т. е. станція) въ Ливійской пустынѣ. Ближайшій къ Египту (всего въ 3—4 дняхъ пути отъ Оивъ) оазисъ—Большой или *Уахъ-эль-Харге*, служившій въ 435 году мѣстомъ ссылки для константинопольскаго патріарха Несторія. Эль-Харге занимаетъ низменность, состоящую изъ крошечныхъ кусочковъ культурной земли, раздѣленной пространствами безъ всякой расти-

тельности. Арабскіе жители (5,740 душъ) этого оазиса занимаются разведеніемъ александрійскаго листа, финиковой и думь-пальмы. Въ окрестностяхъ главнаго города эль-Харге (3,500 жителей) находятся развалины величественнаго храма Аммона, построеннаго еще въ царствованіе Дарія I „сына Осириса и Изиды“ и римской крѣпости.

Въ 3 дняхъ пути къ западу отъ эль-Харге лежитъ Внутренній оазисъ или *Уахъ-эль-Дахель*. Это одинъ изъ самыхъ населенныхъ



Храмъ Аммона въ эль-Харгѣ.

(съ 17,000 обитателей — феллаховъ) и плодородныхъ оазисовъ Ливійской пустыни съ горячими и холодными источниками и богатыми плантаціями масличныхъ, лимонныхъ и апельсинныхъ деревьевъ, перемежающимися съ огромными рощами финиковыхъ пальмъ, дающихъ превосходные плоды. Изъ 10 деревень оазиса самая наибольшая эль-Касръ, т. е. замокъ, съ 1,500 жителей, расположена между двухъ горъ, превышающихъ 450 метровъ высоты. Эль-Дахель изобилуетъ остатками древностей, изъ которыхъ особенно интересны развалины храма Аммона.

Въ 8 или 9 дняхъ пути на сѣверо-западъ отъ эль-Дахеля находится небольшой, но привѣтливый оазисъ *Фарафра* (что значить: „бьющій ключъ“). Между этими двумя оазисами лежитъ известковая пустыня съ лабиринтомъ скалъ, представляющихъ собою самую странную форму, какая только существуетъ. Узкія разсѣлины, извивающіяся и пересѣкающіяся, походятъ на улицы фантастическаго города, обставленныя по сторонамъ памятниками самой причудливой формы: пирамидами, обелисками, сфинксами,



Эль-Касръ (Дахель).

къ которымъ однако не прикасался рѣзецъ человѣка. Гигантскихъ размѣровъ порталы, въ видѣ воротъ циклопической постройки, расположены по одну и по другую сторону этой пустыни, какъ-бы охраняя ее отъ наносныхъ песковъ Сахары.

Населеніе Фарафры всего въ 345 душъ сосредоточено въ эль-Касръ-Фарафрѣ, лежащемъ на высококомъ холмѣ и состоящемъ лишь изъ нѣсколькихъ зданій и замка. Фарафра, вѣроятно, Trinythis древнихъ.

Въ долину, окруженную скалами, расположенъ Малый оазисъ или *Уахъ-эль-Бахріэ* на высотѣ 100—126 метровъ надъ поверхностью моря, производящій рисъ, пшеницу, ячмень, дурру, хлопокъ и финиковую пальму. Населеніе его 4 деревень достигаетъ 2,400 душъ.

Въ 16 дняхъ пути отъ Александріи находится оазисъ Юпитера Аммона или *Сива*. Лазурныя озера, разбѣянные среди зеленѣющей равнины, роши финиковыхъ пальмъ (300,000



Скалистая пустыня близъ Фарафры.

деревъ), маслины, померанцевыхъ, лимонныхъ и гранатовыхъ деревъ, 20 ключей прѣсной и почти столько-же соленой воды придаютъ оазису древняго бога видъ настоящаго земнаго рая. Главное богатство Сивы составляютъ финики и соль очень высокаго достоинства.

Населеніе (5,600 душъ) состоитъ изъ смѣси берберовъ и негровъ; женщины еще теперь говорятъ на древне-ливійскомъ языкѣ. Египетское правительство получаетъ съ Сивы болѣе 10,000 рублей ежегоднаго дохода. Главный городъ *Сива* состоитъ изъ

узкихъ и мрачныхъ переулковъ съ домами, сложенными изъ глины и нерѣдко имѣющими 5 этажей. Отъ стоявшаго въ древности здѣсь знаменитаго храма Юпитера Аммона, оракула котораго приходилъ вопрошать Александръ Великій, не осталось никакихъ ясныхъ слѣдовъ.

Около деревни *Агарми*, расположенной на уединенной скалѣ, находятся развалины древняго храма, огромнаго каменнаго колодца и царскаго дворца.

Въ оазисѣ *Джерабуль* возникъ въ 1861 году городъ, служащій резиденціей для главы могущественнаго магометанскаго ордена Сиди-Магомета-бенъ-Али-эсъ-Сенусси; населеніе города состоитъ изъ 4,000 алжирскихъ выходцевъ, 2,000 невольниковъ и солдатъ и 750 студентовъ (софтъ).

Постоянные перемѣны, производимыя ежегоднымъ разлитіемъ Нила, а въ силу этого постоянные споры изъ за границъ вызвали къ жизни въ Египтѣ геометрію и ариѳметику; необходимость ограничить разливъ рѣки, а воду употребить съ возможно большей пользой вызываютъ въ свою очередь гидротехнику. По солнцу и звѣздамъ египтянинъ пытался заранѣе узнать время наводненія, а также убыли воды и невольно зарождается новая наука — астрономія и появляется календарь. Когда зародились эти науки и къ какому вообще времени можно приурочить начало египетской культуры — на это исторія не даетъ намъ отвѣта. По памятникамъ, самый древній центръ египетской цивилизаціи былъ въ окрестностяхъ Мемфиса на границахъ Нижняго и Средняго Египта, гдѣ жило нѣсколько отдѣльныхъ племенъ, хотя и одного происхожденія, управлявшихся баснословными династіями боговъ и героевъ.

Въ 5004 (по другимъ 3892) году до Р. Хр. является челоувѣкъ, рѣшившійся соединить всѣ племена въ одно цѣлое. Это былъ Менесъ, родомъ изъ Финиса (позднѣ Абидосъ), сдѣлавшійся основателемъ египетскаго царства. Ему-же приписываютъ и созданіе Мемфиса, въ которомъ былъ воздвигнутъ храмъ въ честь бога Пта, божества правды, создателя того яйца, изъ котораго вышли луна и солнце. Менесомъ начинается болѣе или менѣе достовѣрная исторія Египта, оставленная намъ то въ письменахъ, то въ архитектурныхъ памятникахъ. Долгое время эти памятники и начертанные на нихъ таинственные знаки были загадкой для

насъ, такъ какъ іероглифы не давали ключа къ изученію ихъ. Только Ж. Ф. Шампольону удалось снять завѣсу съ этой тайны, при помощи такъ называемаго „розетскаго камня“, найденнаго капитаномъ Бушаромъ въ 1799 году. На этомъ камнѣ находилась надпись іероглифами, демотическимъ письмомъ и въ греческомъ переводѣ. Только съ этого времени исторія страны сдѣлалась для насъ извѣстной.


Согласно Лепсіуса, исторію Египта можно раздѣлить на нѣсколько періодовъ; во первыхъ, на древнее царство (3892—2194 г. до Р. Хр.), обнимающее собой 14 династій и оставившее намъ массу драгоценнѣйшихъ памятниковъ въ родѣ пирамидъ (по древне египетски: перъ-амъ значить „высокая“), Меридова озера съ лабиринтомъ, обелисковъ и т. п. За этимъ періодомъ наступаетъ другой—вторженіе и господство пастуховъ, царей которыхъ древніе египтяне называли „хекшасу“, (оттого греческое названіе Ἰχσῶς), періодъ крушенія египетской цивилизаціи (2194—1683 г. до Р. Хр.). Рядъ памятниковъ прекращается и именно своимъ молчаніемъ Египетъ свидѣтельствуетъ намъ о бѣдствіяхъ, которыми онъ былъ постигнутъ. Пастухи эти были сборищемъ всякаго сброда изъ кочующихъ ордъ Аравіи и Сиріи. Завоевавъ Египетъ, они разрушили большую часть памятниковъ предшествующей династіи, но сами ничего не создали. Они вызвали противъ себя негодованіе цѣлой націи и законный царь Ахмесъ въ 1700 г. до Р. Хр. свергнулъ иго варваровъ и очистилъ Дельту отъ нихъ. Въ Египтѣ образовалось двѣ династіи: одна египетская въ Фивахъ и династія пастуховъ въ Танисѣ. 1700 годомъ открывается третій періодъ, обозначенный именемъ новаго царства и продолжавшійся до 525 года до Р. Х. Въ это время внѣшнее могущество Египта получаетъ громадное развитіе; монархія фараоновъ обращаетъ свои завоевательныя стремленія въ Азію.

Въ Азіи границы египетской державы доходятъ до Дамаска и Ефрата, а въ Африкѣ фараоны подчиняютъ себѣ на многіе вѣка Абиссинію, Нубію и Суданъ; они приобрѣтаютъ, наконецъ, безусловное господство на Средиземномъ морѣ, доходятъ до Греціи и Италіи; берега Нила при 18-й династіи покрываются памятниками, замѣчательными своими громадными размѣрами и совершенствомъ скульптуры. Самую блестящую эпоху завоеваній состав-

ляютъ царствованіе 19-й династіи (1400—1200 г. до Р. Х.), самымъ замѣчательнымъ представителемъ которой является Рамзесъ II (Сезострисъ грековъ), великій сынъ Сети I; его войско, по свидѣтельству Діодора, состояло изъ 700,000 воиновъ. Со смертію этого великаго полководца (въ 1322 году до Р. Х.) могущество Египта клонится къ упадку.

Въ концѣ XIV вѣка до Р. Хр. послѣдовалъ выходъ евреевъ изъ Египта, лишившагося 3 милліоновъ душъ полезнаго рабочаго населенія. Рамзесъ III, фараонъ 20-й династіи, на самое короткое время могъ только поддержать славу Египта; послѣ него наступаетъ упадокъ и разрушеніе великой монархіи. Въ 960 году до Р. Хр. Шешенъ (библейскій Сисакъ) покоряетъ Іерусалимъ въ союзѣ съ царемъ Іеровоамомъ, но это уже послѣдній воинскій подвигъ царей 22-й династіи. Подчиненные Египту народы дѣлаются побѣдителями, въ дѣла государства вмѣшиваются эѳіопы и ассирійцы и, наконецъ эѳіопы, предводимые Сабакомъ, основателемъ 25-й династіи, овладѣваютъ Египтомъ. Въ 666 году до Р. Хр. одинъ изъ двѣнадцати вассальныхъ властителей Египта — Псаметихъ освободилъ Египетъ отъ эѳіопскаго ига и сдѣлался основателемъ сайтской или 26-й династіи. Въ царствованіе этой династіи Египетъ еще разъ переживаетъ блестящую эпоху. Царь Неко отправилъ финикійскихъ мореплавателей въ экспедицію вокругъ Африки, а самъ велъ завоевательную политику, но при Каркемишѣ (Circesium) его побѣдили вавилоняне въ 604 году до Р. Хр., вслѣдствіе чего Египетъ утратилъ свои владѣнія въ Сиріи и Палестинѣ. Его внукъ Априсъ (библейскій: Хофра) былъ низвергнутъ солдатами и тронъ овладѣлъ Амазисъ (570—526 г.), который покровительствовалъ торговлѣ и просвѣщенію. При его сынѣ Псамменитѣ персидскій царь Камбизъ, разбивъ египетское войско при Пелузіи, покорилъ Египетъ въ 525 г. до Р. Хр. Почти черезъ два столѣтія Египетъ переходитъ въ руки Александра Великаго, а послѣ его смерти царемъ страны дѣлается Птоломей I (323 г.).

Въ его царствованіе египтяне покорили Кипръ, важное приобрѣтеніе для бѣднаго лѣсомъ государства. Птоломей III Эвергетъ завоевалъ почти все царство Селевкидовъ и при немъ Египетъ достигъ апогея своей славы, но уже при его преемникѣ Птоло-



ПУСТЫНЯ МЕЖДУ ОЛЗИСАМП ДАХЕЛЬ И ФАРАФРА.

меѣ IV Филопатрѣ государство приходитъ въ упадокъ. Последняя властительница изъ династіи Птолommeевъ — Клеопатра (47—30 г. до Р. X.) въ союзѣ съ М. Антоніемъ потерпѣла поражение отъ Октавіана, вслѣдствіе чего лишила себя жизни, а ея держава стала римской провинціей. Черезъ 400 лѣтъ мѣсто римлянъ занимаютъ византійцы. Въ 641 году арабскій полководецъ Амру покоряетъ страну. Въ 969 году Музъ-Эддинъ-Уллахъ сдѣлался калифомъ Египта и основателемъ Фатимидской династіи, которую лишилъ трона въ 1171 году курдь Сала-Эддинъ (Саладинъ), основавшій династію Эюбидовъ. Мамелюки, гвардія египетскихъ государей, набранная изъ турокъ и черкесовъ, приобрѣла такую власть въ монархіи, что даже посягнула на убійство калифа Моадхама въ 1250 году. Изъ государей, вышедшихъ изъ рядовъ этихъ преторіанцевъ слѣдуетъ указать на Бибарса (1260—1277 г.), разгромившаго Іерусалимское королевство, Калауна (1277—1290 г.), оказавшаго храброе сопротивленіе монгольскому нашествію, и на Ашрафъ-Халиля, покорившаго последнюю твердыню христіанъ во св. землѣ—Акку въ 1291 году.

Господству мамелюковъ въ Египтѣ положилъ конецъ Селимъ I, императоръ оттоманскій, въ 1517 году. При завоеваніи Египта турками, мамелюки сохранили многія привилегіи и вскорѣ императорскій намѣстникъ—паша долженъ былъ раздѣлить свою власть съ 24 беями мамелюковъ, совершенно деспотически управлявшими своими провинціями. Одинъ изъ этихъ беевъ—Али провозгласилъ себя даже египетскимъ султаномъ въ 1771 году и только лишь въ 1773 году удалось возстановить власть турецкаго султана надъ Египтомъ. Въ 1798 году генералъ Н. Бонапарте во главѣ французской арміи въ 36,000 человекъ, высадился въ Египтѣ, чтобы нанести рѣшительный ударъ англійской торговлѣ. Англійскому адмиралу Нельсону удалось истребить французскій флотъ при Абукирѣ, но французы одержали блистательную побѣду надъ полчищами мамелюковъ, предводимыхъ отважнымъ наѣзникомъ Мурадъ-беемъ, при Эмбабѣ. Удивленный враждебными дѣйствіями республики, султанъ призвалъ всѣхъ мусульманъ къ оружію противъ французовъ.

Подъ защитою англійской эскадры командора Сиднея Смита при Абукирѣ высадилась турецкая армія въ 18,000 человекъ,

которою командовалъ Мустафа-паша (1799 г.). Генералъ Бонапарте напалъ съ 6,000 солдатъ на турокъ и разбилъ ихъ на голову. Пльнному Мустафъ-пашѣ онъ сказалъ: „Я засвидѣтельствую передъ султаномъ о твоей храбрости“. Турецкій генералъ отвѣчалъ ему съ благородной гордостью: „Султанъ знаетъ безъ тебя, что я не трусь!“ По отъѣздѣ Наполеона изъ Египта начальство надъ французской арміей получилъ генералъ Клеберъ, погибшій подъ кинжаломъ фанатика Сулеймана-эль-Алепи (14 Іюня 1801 года). Его преемникъ генералъ Мену, стѣсненный турками и англичанами, положилъ, наконецъ, оружіе.

При вторженіи французовъ въ Египетъ въ составѣ турецкихъ войскъ находился молодой офицеръ Мехмедъ-Али. Этотъ великій государственнй мужъ родился въ Кавалѣ въ 1769 году и происходилъ отъ бѣднаго аги, торговавшаго табакомъ. Ознакомившись со страной и народомъ, и пользуясь смутами между турецкими властями и мамелюками, Мехмедъ-Али сдѣлался въ 1805 году пашей Египта. Но онъ ясно видѣлъ, что власть его непрочна, пока въ странѣ существуютъ мамелюки, и отважился на рискованный шагъ: онъ пригласилъ беевъ, собиравшихся къ походу въ Аравію, въ каирскую цитадель на одно изъ празднествъ и приказалъ своимъ солдатамъ всѣхъ ихъ перестрѣлять. При помощи пріемнаго сына своего, знаменитаго Ибрагима-паши онъ разгромилъ вагабитовъ и пришелъ на помощь султану въ Греціи, въ то время какъ его храбрый сынъ Измаиль-паша во главѣ отборной арміи въ 5,800 человекъ вступилъ въ Нубію въ 1821 году. При Старой Донголѣ турки одержали побѣду надъ нубійцами, причемъ въ ихъ руки попала дочь одного изъ нубійскихъ князей. Измаиль-паша возвратилъ ее ея родителямъ, которые считали дочь ихъ безвозвратно потерянной. Рыцарскій поступокъ турецкаго генерала такъ поразилъ жителей Донголы, что они добровольно покорились египтянамъ. При Корти на Нилѣ на турецкую армію устремились храбрые шейкіэ въ числѣ 20,000 человекъ, между ними 1,000 всадниковъ въ шлемахъ и панцыряхъ (4 Ноября 1822 года). Закаленная въ бояхъ армія Измаила-паши съ трудомъ выдержала ихъ натискъ и благодаря храбрости полковника Абдинъ-бея и его баши-бузуковъ, одержала блистательную побѣду.

Въ Іюнѣ 1822 года Измаиль-паша положилъ конецъ 300-

лѣтнему царству негровъ въ Сеннаарѣ. На возвратномъ пути турецкая армія стала лагеремъ у Шенди, гдѣ господствовалъ шейхъ Наиръ-эль-Нимръ (пантера). Вѣроломный предатель пригласилъ Измаила-пашу съ 50 офицерами на пиръ и сжегъ ихъ въ своемъ домѣ. Смерть храбраго Измаила и его офицеровъ требовала мщенія. Зять Мехмеда-Али, извѣстный своею жестокостью Мехмедъ-бей-эль-дефтердаръ, только что покорившій Кордуфанъ, вторгнулся со свѣжимъ войскомъ въ Нубію; Шенди и Метамме были обращены въ пепель, тысячи нубійцевъ разстрѣлены. Свою армію при помощи своего пріемнаго сына Ибрагима-паши и бывшаго французскаго полковника де-Сева (Сулеймана-паши) Мехмедъ-Али сформировалъ на европейскій образецъ и увеличилъ до 70,000 человекъ. На скорую руку сооруженный египетскій флотъ состоялъ, не считая мелкихъ судовъ, изъ 12 линейныхъ кораблей, 7 фрегатовъ и одного парохода.

Награжденный за пораженіе вагабитовъ и за помощь султану во время морской революціи Кандіей и Аравіей, Мехмедъ-Али-паша былъ недоволенъ этими пріобрѣтеніями, потому что Кандія и Аравія требовали болѣе расходовъ, чѣмъ приносили пользы и были для египетскаго паши скорѣе тяжелымъ бременемъ, чѣмъ доходнымъ владѣніемъ.

Мехмедъ-Али устремилъ свои завистливые взоры на богатую Сирію. Подъ предлогомъ задержанія бѣжавшихъ отъ военной повинности феллаховъ и отказа сирійскаго паши Абдаллаха уплатить за убытки, Мехмедъ-Али двинулъ на Сирію 10-тысячную армію черезъ Синайскую пустыню въ концѣ Октября 1831 года, въ то время какъ египетскій флотъ изъ 40 судовъ съ 7-тысячнымъ десантнымъ войскомъ и Ибрагимомъ-папией отплылъ къ Аккѣ. Порта потребовала у египетскаго паши очистки Сиріи, но Мехмедъ-Али отвѣчалъ всеподданнѣйшей просьбою объ уступкѣ ему Сиріи и увеличилъ свою армію въ Сиріи до 40,000 человекъ.



Мехмедъ-Али-паша.

Весной 1832 года Гуссейнъ-папа, истребитель янычаръ, съ 50-тысячной турецкой арміей вступилъ въ Сирію. Его авангардъ изъ 10,000 чел. императорской гвардіи, вслѣдствіе самонадѣянности своего генерала Мехмеда-паши, слышшаго знатокомъ европейской тактики, былъ при Хомсѣ разбитъ на голову 16-тысячнымъ отрядомъ Ибрагима-паши. Ибрагимъ-папа преслѣдовалъ бѣгущихъ и взялъ штурмомъ высоты Бейлана (29 Іюля). Египтяне подобно потоку наводнили Малую Азію. Султанъ Махмудъ II выслалъ въ Анатолію на встрѣчу Ибрагиму-пашѣ новую 55-тысячную армію подъ начальствомъ великаго визиря Мехмеда-Решид-паши. 9-го Декабря 1832 года турки и египтяне сошлись при Коньѣ.

Въ самомъ разгарѣ сраженія великій визирь, осматривая свои позиціи, заѣхалъ въ отрядъ египетской кавалеріи и былъ взятъ въ плѣнъ, вслѣдствіе чего битва окончилась полною побѣдой Ибрагима-паши и египтяне достигли до Кутайи, въ 40 миляхъ отъ Босфора.

Русскій императоръ Николай I предложилъ султану свою помощь; 8 Февраля 1833 года русская эскадра контръ-адмирала Кумани изъ 4 линейныхъ кораблей, 4 фрегатовъ и 2 корветовъ вступила въ Мраморное море, а русскій отрядъ изъ 13,000 человекъ подъ начальствомъ генераль-адъютанта графа Орлова высадился въ Хункіаръ-Скелесси. По настоянію представителей великихъ державъ египетскій папа былъ принужденъ заключить миръ съ Портой (27 Марта), по которому получилъ Сирію и пашалыкъ Адану. Однако султанъ Махмудъ II никакъ не могъ простить Мехмеду-Али-пашѣ обиду, нанесенную ему на глазахъ всего міра. Маршалъ Гафизъ-папа, въ штабѣ котораго находились прусскіе офицеры Фишеръ и Мольтке, съ 41,000 человекъ и 140 орудіями, получилъ въ 1839 году отъ султана приказъ вступить въ Сирію. Ибрагимъ-папа съ 40-тысячной арміей поспѣшилъ на встрѣчу императорскимъ войскамъ и при Низидѣ (12 Іюня) разбилъ ихъ на голову. Извѣстіе объ этой катастрофѣ не застало султана Махмуда II въ живыхъ, на тронъ вступилъ его сынъ Абдуль-Меджидъ. Генераль-адмиралъ Ахмедъ-Февзи-папа со всѣмъ турецкимъ флотомъ перешелъ на сторону египетскаго паши. Тутъ на помощь Турціи явились великія дер-

жавы Англія, Россія, Австрія и Пруссія. Англо-австрійскій флотъ съ участвовавшими отъ турецкаго флота 4 судами, всего 36 судовъ съ 1,000 пушекъ, явился въ 1840 году у береговъ Сиріи и бомбардировалъ приморскіе города Бейрутъ, Батрунъ, Саиду, Суръ и Акку. Въ то же время туземное населеніе, подкрѣпляемое турецкими войсками, руководителемъ которыхъ былъ генераль-лейтенантъ Іохмусъ-паша (во время наполеоновскихъ войнъ сражавшійся въ англійской арміи на Пиренейскомъ полуостровѣ) возмутилось противъ ненавистнаго египетскаго ига. Армія Ибрагима-паши очистила Сирію, а въ Маѣ 1841 года Мехмеду-Али пожаловано потомственное владѣніе Египтомъ и всѣми землями, которыя онъ завоеуетъ въ Африкѣ, съ тѣмъ, что Египетъ будетъ ежегодно вносить въ императорскую казну 80,000 мѣшковъ (2.150,000 рублей) и не имѣетъ права содержать болѣе 18,000 солдатъ. Мехмедъ-Али-паша, человекъ живой и впечатлительный, дѣятельный и подвижной, мало и безпокойно спавшій, дѣлавшій все самъ и не находившій большой помощи въ своихъ слугахъ, захворалъ въ 1848 году разстройствомъ умственныхъ способностей и ему наследовалъ даровитый и энергичный Ибрагимъ-паша, который, къ сожалѣнію, умеръ въ концѣ того-же года. Черезъ годъ умеръ и престарѣлый Мехмедъ-Али и правителемъ сталъ его внукъ Аббасъ-паша (1848—1854 г.). Этотъ жестокой и взбалмошный сластолюбецъ былъ, какъ говорятъ, умерщвленъ и его мѣсто занялъ младшій сынъ Мехмеда-Али—Саидъ-паша (1854—1863 г.). Въ правленіе Саида-паши въ сосѣдней Абиссиніи является государь выдающихся талантовъ—императоръ или негусъ Теодоръ II (1858—1868 г.), который, соединивъ всю Абиссинію подъ своей властью, началъ дѣлать набѣги на пограничныя египетскія мѣстности, но конечно его полчища не могли устоять передъ египетскими регулярными войсками, составлявшими главную заботу паши.

Такъ какъ левъ, царь звѣрей, по понятіямъ, существующемъ также и у абиссинцевъ, есть символъ могущества, то Теодоръ II имѣлъ вокругъ себя постоянно нѣсколько прирученныхъ львовъ, какъ внѣшній знакъ своего царскаго могущества.


Саидъ-паша вообще отличался прекраснымъ образованіемъ своими стараніями поднять пришедшія въ упадокъ египетскія финансы и своимъ доброжелательствомъ къ униженнымъ и заби-

тымъ феллахамъ; такъ, напр., онъ уничтожилъ барщину и ввелъ рекрутскіе наборы. Его преемникомъ сталъ Измаиль-папа (1863—1879 г.), сынъ Ибрагима-паши, получившій отличное образованіе въ Парижѣ. Онъ много способствовалъ улучшенію Египта; при немъ въ странѣ введена культура хлопка и въ 1869 году послѣдовало торжественное открытіе Суэскаго канала, на которое съѣхались многіе государи Европы.



Негусъ Теодоръ II.

Въ 1867 году Измаиль-папа купилъ у Порты большія привилегіи; до того времени правители Египта носили титулъ „вали“ (генераль-губернатора), съ этого времени они стали именоваться „хедивами“ (вице-королями); египетскій престолъ объявленъ наследственнымъ по праву первородства отъ отца къ сыну; хедиву дозволено держать 30-тысячную армію (на самомъ дѣлѣ армія хедива состояла изъ 46,000 человѣкъ, хотя по фирману 1879 года число египетскихъ войскъ должно было быть уменьшено вновь до 18,000 человѣкъ). Увеличеніе арміи шло рука объ руку съ завоеваніями египтянъ во Внутренней Африкѣ.



ДРЕВНІЙ ДВОРЕЦЬ ВЪ ГОНДАРЬ.

Въ 1871 году на Бѣлый Нилъ была отправлена экспедиція изъ 1,400 солдатъ, 10 пушекъ и 6 пароходовъ подъ начальствомъ извѣстнаго путешественника сэра С. У. Бекера-паши для присоединенія странъ Бѣлой рѣки къ Египту и уничтоженія торговли рабами въ Центральной Африкѣ.

Покоривъ негровъ-Бари и страны Лаборе и Фатико, Бекеръ-паша съ 160 человекъ вступилъ въ Уніоро, властитель котораго Кабба-Рега отнесся чрезвычайно враждебно къ пришельцамъ;



Штурмъ отрядомъ Бекера-паши лагеря неготорговцевъ.

вслѣдствіе этого въ стѣнахъ главнаго города Массинди произошло кровопролитное сраженіе и городъ былъ сожженъ отрядомъ Бекера-паши. Въ 1872 году въ Фатико явился неготорговецъ Саудъ и устроилъ въ виду египетскаго форта зерибу (укрѣпленный лагерь). На возвратномъ пути изъ Уніоро отрядъ Бекера-паши взялъ зерибу Сауда штурмомъ, причемъ освободилъ 130 невольниковъ. Въ 1873 году Бекеръ-паша уѣхалъ въ Европу и его преемникомъ сталъ Гордонъ-паша, назначенный генераль-губернаторомъ Судана. Въ 1874 году дарфурцы сдѣлали набѣгъ на пограничное еги-

петское мудиріа Бахрѣ-эль-Газаль съ цѣлью набрать рабовъ. Египетскія войска, поддержанныя вооруженными чернокожими партизана Зибера, нанесли поражение 10-тысячной дарфурской арміи при Меноваши, причемъ самъ султанъ Ибрагимъ палъ въ бою. Зиберъ, произведенный въ паши, покоришь Дарфуръ, но надежда его сдѣлаться губернаторомъ новой провинціи, не сбылась; хитрый



Абиссинскій солдатъ.

партизанъ началъ готовить бунтъ, но египетскому правительству удалось заманить его въ Каиръ, гдѣ его задержали. Его сынъ Сулейманъ-бей во главѣ 20,000 неготорговцевъ овладѣлъ тогда зерибою Демъ-Идризъ и перебилъ весь египетскій гарнизонъ. Въ 1878 году египетское правительство могло противуставить инсургентамъ только 1,800 солдатъ подъ начальствомъ Р. Джесси-бея, итальянца родомъ.

Малочисленный отрядъ египтянъ былъ осажденъ въ зерибѣ Демъ-Идризъ; причеиъ солдаты Джесси-бея изъ нѣамъ-нѣамовъ въ теченіе 3 мѣсяцевъ питались мясомъ павшихъ. Получивъ подкрѣпленія, такъ что его отрядъ достигъ 4,500 солдатъ, произведенный въ генераль-маіоры, Джесси-паша взялъ штурмомъ главный оплотъ негроторговцевъ зерибу Демъ-Зиберь; при этомъ около 2,000 головорѣзовъ изъ полчищъ Сулеймана было казнено. Самъ Сулейманъ-бей съ 800 приверженцевъ бѣжалъ на югъ отъ Дары, но Джесси-паша неожиданно напалъ на него, взялъ въ плѣнъ и велѣлъ разстрѣлять. Пограничные споры между Абисси-



Хедивъ Тевфикъ-паша.

ней и Египтомъ довели наконецъ въ 1875 году до открытой войны. Отрядъ египтянъ, предводимый Аракель-беемъ и полковникомъ Арендрупомъ (шведомъ), вторгнулся въ Хамасенъ, но въ тѣснинахъ Гундета былъ истребленъ войскомъ негуса Іоанна II. Измаиль-паша рѣшилъ отомстить за поражение своихъ войскъ абиссинцами; съ этою цѣлью противъ абиссинцевъ двинулась 20-тысячная египетская армія подъ начальствомъ Ратиба-паши и принца Гассана въ Февралѣ 1876 года, и въ то же время изъ Зейлы выступилъ противъ негуса извѣстный географъ В. Мунцингеръ-паша съ 350 черными солдатами, но при озерѣ Ауссѣ слабый египетскій отрядъ былъ предательски истребленъ шайками

галия; В. Мунцингеръ и его другъ Г. А. Хаггенмахеръ-бей погибли оба въ этой экспедиціи. Между тѣмъ колонна принца Гассана вторгнулась въ Хамасень и въ трехдневной битвѣ (7—9 Марта 1876 г.), одержала побѣду надъ абиссинцами; число убитыхъ абиссинцевъ достигало 5,000 человекъ.

По призыву негуса до 200,000 вооруженнаго народа стеклось подъ его знамена; принцъ Гассанъ, не получая съ родины ни провіанта, ни амуниціи, ни подкрѣпленій, попалъ въ плѣнъ (впо-



Хедивъ Аббасъ-паша.

слѣдствіи онъ командовалъ египетской вспомогательной арміей на Дунаѣ въ 1877—78 г.), а его войска отступили въ безпорядкѣ въ Суданъ. Въ 1877 году между Египтомъ и Абиссиніей былъ заключенъ весьма непрочный миръ. Вслѣдствіе хаотическаго состоянія египетскихъ финансовъ и безразсудной роскоши Измаила-паши, онъ, по настоянію Порты и представителей великихъ державъ, преимущественно Германіи, отрекся отъ престола (26 Юня 1879 года), а фирманомъ султана Абдуль-Гамида II отъ 19

Шабана 1296 г. [8 Августа 1879. года] хедивомъ назначенъ старшій сынъ Измаила, Мехмедъ-Тевфикъ-паша. Въ его правленіе вспыхнула революція Ахмеда-паши-Араби, вызвавшая за собою занятіе Египта англичанами, которые еще до сихъ поръ содержатъ въ странѣ отрядъ въ 3442 чел. Также и отпаденіе Судана отъ Египта—событія, столь недавно совершившіяся, что описывать ихъ мы не станемъ.

Скончавшемуся въ 1892 году Мехмеду-Тевфику-пашѣ наследовалъ его сынъ Аббасъ-паша (род. 14/2 Іюля 1874 года), получившій тщательное образованіе въ Вѣнѣ.



Оружіе мамелюковъ.



Водопой въ южной Нубіи.

Нубія или Реледъ-эль-Барабра.



Пальма Дгасаена.

Вострираясь отъ нильскаго водопада у Ассуана до Хартума, Нубія географически образуетъ хорошо очерченную страну, будучи на востокъ ограничена Краснымъ моремъ, а на западъ безпредѣльною пустыней. Въ этихъ предѣлахъ она представляетъ пространство въ 15,720 кв. миль съ населеніемъ въ одинъ миллионъ душъ.

Въ физическомъ отношеніи Нубія мало отличается отъ Египта, потому что подобно послѣднему состоитъ изъ узкой Нильской долины, въ которой полоса плодородной земли бываетъ до того узка, что съ нильской барки прямо можно перешагнуть ее и вступить на песокъ пустыни, и изъ обширной нубійской пустыни на востокъ отъ Нила. „Море камней съ вершинами, ущельями и отвѣсными стременинами, между которыми не найдется ни единого привѣтнаго мѣстечка, никакого признака жизни; глянцевитыя черныя массы сіенита, сѣрыя скалы изъ песчаника громоздятся

одна надъ другой, подымаются изъ равнины отвѣсно, вверху заостряются конусомъ или же группируются сплошными цѣпями. Горныя породы богаты желѣзомъ, но мало содержатъ другихъ металловъ, а совершенное отсутствіе каменнаго угля показываетъ, что растительной жизни тамъ никогда не было. Иногда только встрѣчаются нѣсколько финиковыхъ пальмъ или думьпальмъ и уродливыхъ мимозъ, подъ которыя какіе нибудь бедуины ставили свои шатры. Случается что томимый жаждою путешественникъ впадаетъ въ горестное заблужденіе; онъ видитъ большое селеніе, множество пальмъ и источники; глазамъ его представляется равнина, одѣтая сочной зеленью; караванъ оглашаетъ воздухъ радостными криками. Оказывается, что это „море діавола“, фата-моргана. Одинъ изъ страшныхъ бичей нубійской пустыни — самумъ, означающій въ переводѣ „пышашій ядомъ“. За нѣсколько дней сынъ пустыни чувствуетъ и предсказываетъ этотъ страшный вѣтеръ, которому онъ предписываетъ смертельное дѣйствіе. Туманъ застилаетъ воздухъ, становясь все гуще, все непроницаемѣе; темнокрасный воздухъ принимаетъ сѣроватый мрачный оттѣнокъ и, наконецъ, иногда въ самый полдень, наступаетъ совершенный мракъ. Съ юга поднимается тихій горячій вѣтеръ, переходящій мало-по-малу въ бурю. Горе бѣдному путнику, если самумъ разгулялся на долго! Гибель его неизбежна“. (Докторъ А. Э. Врэмъ). По берегу Краснаго моря, отличающемуся своими опасными коралловыми рифами, возвышаются весьма значительныя горныя массы, таковы, напр., Гебель-Ферайэ (1,350 м.), Гебель-Эльба (1,520 м.) и Гебель-Сотурба (2,100 м.). Единственная рѣка Нубіи, несущая свои воды въ Красное море, Барака; она течетъ по сѣверному склону Абиссиніи, принимая многочисленные горные потоки, и принадлежитъ лишь въ политическомъ отношеніи къ Нубіи. Лежащая между большимъ изгибомъ Нила степь Баюда орошается многими ключами и имѣетъ характеръ песчаной степи, покрытой осокой, кустарникомъ и низкорослыми деревьями. О Нилѣ мы уже подробно говорили при описаніи Египта, здѣсь-же упомянемъ, что высокіе берега свои въ Нубіи Нилъ не затопляетъ, хотя, по всей вѣроятности, въ глубокой древности и въ Нубіи происходили регулярныя наводненія Нила. Такъ какъ здѣсь дождь идетъ весьма рѣдко, то приходится при-

бѣгать къ искусственному орошенію земли посредствомъ водочерпательныхъ машинъ (сакіэ, шадуфъ).

Климатъ Нубіи, особенно въ сѣверной части между Египтомъ и страню тропическихъ дождей, чрезвычайно жаркій и сухой. Средняя Нубія не безъ основанія считается одною изъ самыхъ жаркихъ странъ земнаго шара; средняя лѣтняя температура въ 45° — 48° Ц.; иногда зной достигаетъ до 60° . Юго-восточная часть Нубіи лежитъ въ поясѣ тропическихъ дождей. Теплота и влажность способствуютъ быстрому развитію растительности, вслѣдствіе чего здѣсь почва покрыта обширными лѣсами, въ которыхъ обитаетъ множество разнаго рода животныхъ.

Будучи переходной страной по климату, Нубія имѣетъ тотъ-же характеръ относительно своей флоры и фауны. Флора сѣверной Нубіи, лишённая тропическихъ дождей и питающаяся только влагой Нила, вообще не отличается разнообразіемъ и богатствомъ видовъ. Здѣсь путешественникъ напрасно сталъ-бы искать боабабы и ползучихъ растений. Господствующую растительность въ сѣверной Нубіи составляетъ финиковая и пряничная или думъ-пальма, могучій сикоморъ, акаціи и мимозы разныхъ породъ; чѣмъ дальше къ югу, тѣмъ разнообразнѣе флора. Въ Нубіи разводятъ только дохнъ, пшеицу и дурру, и немного табаку; сахарный тростникъ и сenna (александрійскій листъ) растутъ здѣсь дико. Изъ овощей разведены бобы, красный перецъ, огурцы, тыквы, арбузы, сезамъ и тминъ.

Фауна также рѣзко раздѣляется на двѣ части: въ сѣверной Нубіи она напоминаетъ собою Египетъ, въ южной—Суданъ. Львы, леопарды, страусы, гіены, антилопы, слоны, жирафы, носороги, газели и волки, почти совершенно отсутствующіе на сѣверѣ, бродятъ въ огромныхъ мимозовыхъ чащахъ южной Нубіи. Почти исчезнувшій въ Египтѣ крокодилъ встрѣчается въ Нубіи въ значительномъ количествѣ, также и странная рѣчная черепаха *Troponax nilotica* съ маленькими глазами и хоботомъ. Кочевники разводятъ въ Нубіи рогатый скотъ и верблюдовъ, но осѣдлые по большей части довольствуются нѣсколькими козами съ висячими ушами. Вполнѣ заслуженною славою пользуются превосходныя лошади изъ Донголы. Единственные предметы нубійской промышленности суть тростниковыя циновки, глиняные сосуды, и шерстяная и бумажная ткань.



НЕВАДСКАЯ ПУСТЫНЯ.

Населеніе Нубіи составляютъ: а) нуба или барабра—потомки древнихъ ретовъ, смѣшавшихся мало-по-малу съ ливійскими и сиро-арабскими элементами. Нѣкоторые путешественники относятъ ихъ къ кавказскому типу, но на самомъ дѣлѣ ихъ можно только отнести къ негрскому, извѣстныя черты котораго они явственно сохранили до сихъ поръ. Барабра средняго роста, пропорціонально сложены и чрезвычайно сухощавы; черепъ у нихъ продолговатый, лобъ подавшійся немного назадъ, на головѣ сильно вьющіеся волоса. Глаза, правильно разрѣзанные и широко раскрытые, свѣтятся живымъ блескомъ. Цвѣтъ кожи ихъ буробронзовый, переходящій то въ шоколадный, то въ темнокоричневый. Языкъ нубійцевъ распадается на массу различныхъ нарѣчій и въ общемъ довольно музыкаленъ, по крайней мѣрѣ пѣсни барабра (арабскаго происхожденія) очень хороши и истинно поэтичны. Удивителенъ талантъ барабра къ импровизаціи, доказывающей быстроту соображенія и изворотливость ума. Въ древности барабра были основателями языческаго государства Мероэ, лежавшаго между Ниломъ и Атбарой; изъ него въ средніе вѣка образовались два цвѣтущихъ яковитскихъ государствъ — Донгола и Алоа, но уже въ 651 году начинаются нападенія магометанъ, а къ 1320 году вся Нубія стала мусульманскою страной.

в) Беджа, скитающіеся между Нильской долиной и Краснымъ моремъ. Беджа распадается на нѣсколько отдѣльныхъ племенъ, изъ которыхъ выдаются шейкіэ, отличные наѣздники, отличающіеся своей отвагой; изъ нихъ до послѣдняго времени набирался отрядъ иррегулярной кавалеріи для египетскаго правительства; джа'алинъ, называющіе себя арабами; они, благодаря своей изворотливости и смѣтливости, играютъ въ Нубіи роль нашихъ евреевъ; бишаринъ, шукуріэ или насъ-абусинъ, абу-рофъ и т. д.; всѣ мусульмане и с) различныя негритянскія племена, отчасти послѣдователи ислама, отчасти еще язычники.

До 1884 года Нубія составляла неоспоримое владѣніе хедива и раздѣлялась на мудиріэ Донголу, Берберъ и Суакинъ. Теперь, за исключеніемъ части сѣверной Нубіи, гдѣ при водопадахъ Вади Хальфы стоятъ послѣдніе сторожевые посты египтянъ, и прибрежья Краснаго моря, еще уцѣлѣвшаго за Египтомъ, вся осталь-

ная Нубія находится въ рукахъ махдистовъ, о происхожденіи которыхъ мы скажемъ нѣсколько словъ при описаніи бывшаго Египетскаго Судана.

Къ югу отъ Ассуана близъ *Абу-Симбиля* или *Абу-Самбуля* на лѣвомъ берегу Нила стоитъ огромный пещерный храмъ, послѣ зданій Фивъ замѣчательнѣйшее изъ сооружений древнихъ египтянъ. Передъ скалистой стѣной въ нишахъ поставлены четыре прекрасно выполненныя сидящія статуи Рамзеса II въ 24½ м. высоты. При входѣ въ пещеры прежде всего мы попадаемъ въ комнату, украшенную двумя рядами четырехугольныхъ столбовъ, къ которымъ приставлены 4 колосса Осириса въ 5,2 м. высоты; въ самомъ святилищѣ, въ которое ведетъ галлерей, передъ гранитнымъ алтаремъ сидятъ 4 статуи боговъ съ человѣческими и звѣринными головами и руками, упирающимися на колѣни; въ древности онѣ были покрыты красками.

Что касается городовъ нубійскихъ, то хотя они и многочисленны, но мало населены и не представляютъ изъ себя ничего выдающагося. Это не болѣе, какъ большія деревни, расположенныя преимущественно на Нилѣ, большая часть котораго въ Нубіи не судоходна вслѣдствіе пороговъ. Вообще въ Нубіи заслуживаютъ нашъ интересъ только: *Короско* на правомъ берегу Нила, которое состоитъ изъ 15 хижинъ и большого хана (постоялаго двора) и служитъ исходной станціей для каравановъ, отправляющихся черезъ Нубійскую пустыню въ Берберъ. На лѣвомъ берегу Нила раскинулся цвѣтушій городъ *Новая Донгола* или *Донгола эль-Урде* или *Донгола-эль-джедиде* съ 20,000 жителей, а выше на противоположномъ берегу Нила виднѣются развалины *Старой Донголы* или *Донгола-эль-аджуса*. Близъ устья Атбары на Нилѣ лежитъ торговый городъ *Берберъ* или *эль-Мехерербъ*, имѣющій около 8,000 жителей.

Выше на правомъ берегу Нила лежитъ *Шенди*, 5,000 жителей; на томъ мѣстѣ, гдѣ стоялъ домъ, въ которомъ былъ сожженъ Измаиль-паша со своими офицерами, построена мечеть. Въ полумилѣ отсюда на другомъ берегу Нила *Метамме*, жалкій городишко съ небольшимъ числомъ жителей, изготовляющихъ изящныя золотыя и серебряныя вещи. На сѣверо-востокъ отъ Шенди возвышаются 42 отчасти сохранившіяся пирамиды, указывающія

мѣсто древняго *Мероз*. Главная гавань Нубіи—*Суакимъ* или *Сауакимъ*, 4,600 жителей, расположена на скалистомъ островкѣ; она находится подобно сосѣдней, стоившей столь много крови, крѣпости *Токаргъ*, во владѣніи Египта.



Восточный или Египетскій Суданъ.



насъ подъ названіемъ Египетскаго Судана до послѣдняго времени была извѣстна огромная область въ 16,300 кв. миль съ 10.800,000 душъ народонаселенія, простиравшаяся отъ слиянія Вѣлаго и Голубаго Нила и Краснаго моря до 2° с. ш. и отъ границъ Вадая до неизслѣдованныхъ мѣстностей на полуостровѣ Сомали.

Начало египетскаго господства въ Суданѣ падаетъ на 1822 годъ, когда армія Измаила-паши покорила Сеннааръ. При дальнѣйшихъ завоеваніяхъ египтянъ особенное сопротивленіе оказали имъ жители гористой страны Такелы, къ югу отъ Кордуфана, подъ начальствомъ своего султана Насра. Одинъ уроженецъ Такелы, возвысившійся въ египетской военной службѣ до чина генераль-маіора, по имени Османъ-бей-эль-асвадъ („черный“), получилъ въ 1856 году отъ египетскаго правительства отрядъ войска съ приказаніемъ покорить Такелу, но большая часть его солдатъ пала въ бою, самъ генераль былъ предательски застрѣленъ однимъ изъ своихъ унтеръ-офицеровъ. Лишь хедиву Измаилу-пашѣ уда-

лось покорить Такелу. Въмѣстѣ съ завоеваніями египтянъ въ Восточный Суданъ впервые начали проникать европейцы въ качествѣ врачей, аптекарей и торговцевъ.

Сначала торговля ограничивалась вывозомъ сырыхъ продуктовъ—преимущественно слоновой кости и ввозомъ различнаго рода мѣновыхъ товаровъ: матеріи, стекляныхъ бусъ, оружія и всякаго рода бездѣлушекъ. Но мало по малу къ слоновой кости началъ примѣшиваться и живой товаръ. На этомъ обширномъ пространствѣ земли уже съ самыхъ древнихъ временъ производилась торговля невольниками, такъ что турки и европейцы только переняли это варварство отъ полудикихъ народовъ.

Нубійцы отправляли по Бѣлой рѣкѣ барки съ толпами отчаяннаго сброда, вооруженнаго ружьями, подѣ предлогомъ мѣновой торговли, а на самомъ дѣлѣ для добыванія невольниковъ. На мѣстѣ назначенія негроторговцы строили нѣсколько хижинъ, обносили ихъ палисадами и нерѣдко вооружали такую импровизированную крѣпость одною или нѣсколькими пушками. Докторъ Эминъ-бей сообщаетъ, что населеніе зеробы Амади на р. Аи или Ейѣ, напр., состояло изъ 40 нубійцевъ, 319 вооруженныхъ негровъ (базингеръ), 1 портнаго, 1 кормчаго, 8 факировъ и 2,000 женщинъ и дѣтей и всѣ эти тунеядцы, пользуясь правомъ сильнаго жили на счетъ окрестнаго населенія, достигавшаго 8—10,000 душъ.

При транспортѣ своего живаго товара негроторговцы обходились съ несчастными самымъ безчеловѣчнымъ образомъ; на раба надѣвали шебу, состоящую изъ раздвоенной жерди, захватывающей шею и скрѣпленной позади перекладиной. Уставшихъ или больныхъ рабовъ, не бывшихъ болѣе въ состояніи слѣдовать за караваномъ, либо бросали на произволъ судьбы, либо безпощадно убивали. Въ такомъ положеніи находилась торговля людьми на Бѣлой рѣкѣ, когда въ этихъ странахъ явилась высланная хедивомъ Измаиломъ-пашей въ 1871 году экспедиція С. У. Бекера-паши для уничтоженія позорнаго торга невольниками. Въ 1874 году его преемникомъ сталъ чрезвычайно энергичный генераль-маіоръ Гордонъ-паша, пригласившій на египетскую службу массу ученыхъ, хорошихъ администраторовъ и превосходныхъ офицеровъ, изъ которыхъ мы назовемъ здѣсь замѣча-


тельного ученаго доктора Эминъ-бея (пруссака), Р. Джесси-папу (итальянца), окончательно положившаго конецъ торговлѣ невольниками въ Египетскомъ Суданѣ, о чемъ мы говорили выше при описаніи Египта, Франкъ-Луптонъ-бея, Слатинъ-бея и др. Но едва Гордонъ-паша въ 1879 году сложилъ съ себя званіе генераль-губернатора, какъ въ Египетскомъ Суданѣ начались прежнія неурядицы, которымъ покровительствовали продажные представители



Суданская невольница.

египетскаго правительства; отъявленные негодяи въ родѣ Юсуфа-паши-Гассана, Гассанъ-бея-Ибрагима и т. п., получили въ свое веденіе цѣлыя провинціи. Натурально, что подобное положеніе дѣлъ не могло долго продолжаться и вотъ въ Августѣ 1881 года до неспособнаго генераль-губернатора Реуфа-паши дошло извѣстіе, что на островѣ Абѣ появился человекъ по имени Магометъ-Ахмедъ, выдающій себя за Махди (Мессію) и проповѣдующій изгнаніе турокъ изъ Судана. Высланная противъ махди экспедиція изъ

2 пароходовъ съ 300 солдатами потерпѣла полную неудачу, потому что въ роковую минуту одинъ изъ офицеровъ сталъ оспаривать право на командованіе у капитана Ибрагима-эффенди подъ тѣмъ предлогомъ, что онъ (офицеръ) старше по службѣ, такъ какъ женатъ на соріи (возлюбленной) генераль-губернатора.



Убіеніе оставшей невольницы.

Фашодскій губернаторъ Решидъ-бей съ 400 солдатами и Кай-кунъ, вождь шиллуковъ, съ 1,000 своихъ воиновъ, напали на приверженцевъ махди при Гебель-Гедиръ и понесли полное пораженіе. Реуфъ-папа былъ въ Февралѣ 1882 года смѣненъ, а временнымъ генераль-губернаторомъ (векиль-эль-хокумдаріэ) назначенъ Гиглеръ-папа, родомъ баварецъ. Ему въ союзъ съ шейхомъ шукуріэ Ауаладъ-эль-Керимъ удалось нанести пораженіе махдистамъ,

предводимымъ главнымъ совѣтникомъ махди (визирь-эль-махди) Магометомъ Таха. Новый сеннаарскій губернаторъ Али-Кашефъ нанесъ при Теко поражение 10-тысячной арміи махди. Уже вышеупомянутый за свою гнусность генераль Юссуфъ-паша, выступившій еще въ Мартѣ во главѣ 13 ротъ регулярной пѣхоты и 1,500 баши-бузуковъ съ 1,000 верблюдовъ, велъ войну противъ махдистовъ крайне безопасно и въ Іюнѣ его армія была истреблена, 20,000 инсургентовъ вслѣдствіе этого напали на Бару, но египетскій гарнизонъ въ 800 человѣкъ отразилъ непріятеля съ потерей въ 3,000 человѣкъ.

Нападеніе 60,000 инсургентовъ на кордуфанскую армію (6,000 чел. съ 12 орудіями) при эль-Обейдѣ было отражено начальникомъ этой арміи Искандеръ-беемъ съ урономъ въ 15,000 человѣкъ. Генераль-губернаторомъ былъ назначенъ Абдель-Кадеръ-паша, превосходный, энергичный генераль. Между тѣмъ въ Январѣ 1883 года выморенные голодомъ египетскіе гарнизоны Бары и эль-Обеида положили оружіе передъ махди. Къ несчастію, въ Каирѣ держались какой-то неопредѣленной политики, наименѣе всего подходившей къ положенію дѣлъ въ Суданѣ. Неожиданно предпріимчивый Абдель-Кадеръ-паша былъ смѣненъ и его мѣсто заступилъ Аллахъ-Эддинъ-паша, бывшій губернаторъ (мохафасъ) Массовы.

Начальство надъ собранной противъ махди арміей, состоявшей изъ 9,000 чел. пѣхоты, 900 баши-бузуковъ и сотни кирасиръ при 20 орудіяхъ, получилъ англійскій генераль Гейксъ-паша. Въ Апрѣлѣ египтяне нанесли поражение махдистамъ при Марабіи, но въ Ноябрѣ 1883 года при Кашгилѣ вся египетская армія была истреблена, а Гейксъ-паша палъ смертью храбрыхъ. Въ Февралѣ 1884 года египетское правительство на скорую руку собрало новую армію въ 3,600 чел. подъ начальствомъ Бекера-паши (брата знаменитаго путешественника), но вождь махдистовъ Османъ Дигма разбилъ ее на голову при Синкатѣ. Вслѣдствіе этого оставленный при Синкатѣ на произволъ судьбы египетскій гарнизонъ изъ 600 солдатъ съ Тевфикомъ-пашей, храбрымъ турецкимъ генераломъ во главѣ, взорвавъ всѣ укрѣпленія и сдѣлавъ вылазку, нашелъ геройскую смерть въ рядахъ враговъ.

Устрашенный хедивъ послалъ въ Хартумъ Гордона-пашу, который отъ имени хедива объявилъ, что Суданъ будетъ пользо-

ваться полною независимостью и самъ управлять своими дѣлами. Рѣшено было возстановить въ различныхъ племенахъ власть бывшихъ туземныхъ государей, самъ махди назначенъ эмиромъ Кордуфанскимъ. Гордону-пашѣ хотѣлось такимъ образомъ составить изъ Египетскаго Судана родъ федераціи подъ покровительствомъ Египта.

Но теперь всѣ обѣщанія хедива не принесли ни малѣйшей пользы; египетское правительство принуждено было вывести свои гарнизоны изъ суданскихъ провинцій; самъ Гордонъ-паша, оставленный безъ подкрѣпленій изъ Египта и Англии, со дня на день ждалъ паденія Хартума, что и свершилось 25 Января 1885 года. Во время уличнаго сраженія Гордонъ-паша былъ убитъ, а Хартумъ превращенъ въ груды развалинъ.

Со времени отпаденія Египетскаго Судана отъ владычества хедива, фанатичныя орды махди отрѣзали всякое сообщеніе этихъ странъ съ цивилизованнымъ міромъ, такъ что, за исключеніемъ немногихъ приморскихъ мѣстностей, захваченныхъ европейцами, мы должны довольствоваться свѣдѣніями временъ египетскаго господства. Дольше остальныхъ суданскихъ провинцій подъ властью Египта сохранилось мудиріэ Хать-эль-Истива (Экваторіальная провинція), обороняемая д-ромъ. Эминомъ-пашей противъ махдистовъ до 1889 года, до пресловутаго похода Г. Стенли „на выручку Эмина-паши“.

При завоеваніи Восточнаго Судана египтянами при сліяніи Бѣлаго и Голубаго Нила ими былъ построенъ городъ (въ 1823 году), сдѣлавшійся впоследствии главнымъ городомъ суданскаго генераль-губернаторства — *Хартумъ*, имѣвшій до взятія его махдистами около 50,000 жителей, негровъ, нубійцевъ, арабовъ, абиссинцевъ галла, турокъ, черкесовъ, албанцевъ и европейцевъ; прежде Хартумъ былъ важнымъ торговымъ городомъ, отправлявшимъ въ Египетъ слоновую кость, камедь, страусовыя перья, воскъ, кофе, александрійскій листъ, шкуры и т. д.

Къ югу отъ Хартума по обѣ стороны нижняго Вахръ-эль-Азрека расположенъ *Сеннааръ*. На сѣверѣ эта провинція носитъ характеръ пустыни; болѣе къ югу она имѣетъ видъ плодородной степи, а на берегахъ Голубаго Нила произрастаютъ дремучіе лѣса. Фауна Сеннаара весьма разнообразна; здѣсь есть пантеры, боль-

шіе павіаны, дикія кошки, фараоновы мыши, антилопы, львы, дикообразы, леопарды, кабаны, дикіе буйволы (*bos saffer*). Большія пятнистыя гіены или маррафилы дѣлають по ночамъ нападенія на деревни; туземцы считаютъ ихъ за оборотней и волшебниковъ. Одинъ туземець, по имени Али, совершенно серьезно разсказывалъ про нихъ слѣдующее знаменитому зоологу д-ру Врѣму: „Они (маррафилы) могутъ сдѣлать много вреда нападающему на нихъ. Такіе колдуны однимъ взглядомъ „злыхъ глазъ“ (аеинъ-эль-хассидъ) останавливаютъ кровь въ жилахъ, заставляютъ умолкать біеніе сердца, высушиваютъ внутренности и приводятъ въ помѣшательство умы своихъ враговъ“.



Нападеніе пантеры.

Въ непроходимыхъ лѣсахъ во всѣхъ направленіяхъ встрѣчаются тропинки, проложенныя слонами. Негры производятъ слѣдующимъ образомъ охоту на слоновъ. Негръ, вооруженный мечемъ, подползаетъ къ логовищу исполинскаго животнаго часовъ въ 12 пополудни, когда оно спокойно отдыхаетъ. Вся задача охотника состоитъ въ томъ, чтобы отрубить мечемъ хоботь, тогда слонъ, обливаясь кровью, издыхаетъ черезъ два — три часа. Если слонъ не спитъ, то тутъ атакуютъ его нѣсколько человекъ верхомъ на хорошихъ лошадахъ, стараясь ловкимъ ударомъ меча перерубить ему артерію одной изъ заднихъ ногъ. Пуля, пущенная въ високъ африканскаго слона, только слегка сердитъ его, не причиняя

существеннаго вреда. Безопаснѣе производится охота' на жирафа, хотя она требуетъ больше терпѣнія и присутствія духа. Природа отказала этому животному въ орудіи къ защитѣ, наградивъ его вмѣсто этого необыкновенно острымъ зрѣніемъ и чутьемъ; даже носорогъ, наводящій своею стремительностью страхъ на привычныхъ уже охотниковъ, не въ состояніи состязаться съ жирафомъ. На песчаныхъ островахъ и отмеляхъ Бахрѣ-эль-Азрека кишатъ крокодилы, а рѣка изобилуетъ гишпопотамами.

Лѣса изобилуютъ пестрыми птицами: медососами, зелеными попугаями, птицами-носорогами, бананоѣдами (*musophagidae*), цесарками и т. д. По берегамъ Голубаго Нила встрѣчаются огромными стаями чепуры или сѣрыя цапли, аисты, пеликаны, утки, гуси, марабу, ибисы, нырки.

Изъ пресмыкающихся есть хамелеоны, ящерицы (преимущественно геконы, которыхъ туземцы называютъ за ихъ темную шершавую кожу— „абу-бурсъ“, т. е. отцемъ проказы, вараны); къ счастью, ядовитыхъ змѣй немного, за то во всякой хижинѣ во множествѣ можно встрѣтить ядовитыхъ пауковъ, скорпіоновъ и тысяченожекъ. Въ 1850 году термиты проложили себѣ дорогу черезъ каменный полъ пріемной залы во дворцѣ генераль-губернатора въ Хартумѣ и вышли въ такомъ количествѣ, что всѣ присутствующіе должны были искать спасенія въ бѣгствѣ.

Жители Сеннаара отчасти негры, отчасти принадлежатъ къ народамъ беджа. Негры-фунджъ хорошо сложены и имѣютъ пріятныя черты лица; они какъ-бы составляютъ переходъ отъ беджа къ неграмъ. Носъ у нихъ прямой или немного согнутый, лобъ вдавшійся назадъ; скулы выдаются болѣе, чѣмъ у беджа, но губы, хотя и мясисты, не вздернуты къ верху. Волосы курчавые, растительность на лицѣ мало развита. Цвѣтъ кожи переходитъ отъ желто-коричневаго до чернаго. Одежда фунджей состоитъ изъ длинной рубахи, длинныхъ панталонъ и сандалій. Фунджи живутъ въ токуляхъ—круглыхъ хижинахъ изъ стволовъ и вѣтвей деревъ и травы, покрытыхъ островерхой крышей. Фунджи сѣютъ сорго, майсъ, лукъ, анисъ, красный перецъ, табакъ и бобы и разводятъ ословъ, верблюдовъ, зебу, овецъ, козъ, куръ и голубей. Господствующая религія исламъ, но еще уцѣлѣли многіе довольно непристойные обычаи отъ временъ язычества. Принадлежащіе къ

народамъ беджа — берта, отличаются, по свидѣтельству путешественника Скувера, почти европейскими чертами лица. Мужчины ходятъ нагіе, за исключеніемъ пояса, съ котораго сзади спускается шкура или ремни, напоминающіе собой фалды фрака. Женщины также презираютъ всякое одѣяніе, развѣ онѣ надѣваютъ небольшой передникъ изъ кожи или бумажной ткани.

Берта занимаются выдѣлкой деревянныхъ сосудовъ, сосудовъ изъ тыквы съ выжженными на нихъ незамысловатыми фигурами, хорошихъ чубуковъ и плетеньемъ циновокъ. Хотя берта номинально мусульмане, но во время новолунія и полнолунія они таятуютъ вокругъ большихъ священныхъ деревьевъ; когда созрѣла дурра они избиваютъ камнями собакъ и вообще сохранили много непонятныхъ для насъ, таинственныхъ обрядовъ. Во время египетскаго господства берта вносили въ государственную казну не менѣе 6,000 ф. стерл. налога.

Изъ городовъ въ Сеннаарѣ замѣчательны только: *Мессаламія*, еще и теперь значительный торговый городъ въ одной милѣ отъ Голубаго Нила и *Вомдъ Медина*, оба по 20,000 жителей. Прешедшій въ совершенный упадокъ главный городъ королевства фунджей *Сеннааръ* на лѣвомъ берегу Вахръ-эль-Азрека, имѣетъ всего 10—12,000 жителей.

Вверхъ по Голубому Нилу лежатъ *Россересъ* и *Даръ-Фазокъ*, знойныя, вредныя по своему климату области, служившія для египетскаго правительства мѣстомъ ссылки государственныхъ преступниковъ. Населеніе этихъ странъ составляютъ берта и родственные фунджамъ негры-хаммеджъ. Какъ вездѣ подъ тропиками здѣсь бываетъ два времени года: сухое и дождливое. Тропическіе дожди иногда съ такою быстротою наводняютъ страну, что причиняютъ ужасныя бѣдствія, причемъ нерѣдко гибнетъ масса людей и скота; такіе ливни наступаютъ почти внезапно, начинаясь обыкновенной грозой. Недаромъ въ разговорѣ съ докторомъ Брэмомъ турецкій полковникъ Али-бей назвалъ эти страны „проклятыми Богомъ отъ сотворенія міра“.

Бывшая столица *Россересъ* лежитъ на правомъ берегу Голубаго Нила; онъ едва заслуживаетъ названіе города со своими 2,000 жителей; его украшеніе составляетъ граничащій съ нимъ со стороны рѣки необозримый, почти непроницаемый пальмовый



ЛАНЦАФЪТЪ НА ГОЛУБОМЪ НИГЪ.

лѣсь. Бывшая до прихода турокъ резиденціей независимаго короля живописная деревня *Фазокль*, представляетъ теперь лишь кучу жалкихъ токулей, утратившую всякое значеніе. Мѣсто Фазокля при египетскомъ владычествѣ заступилъ городокъ *Фамака* на правомъ берегу Голубаго Нила.

Къ востоку отъ Атбары разстилается провинція *Така* — это вполнѣ степная область съ низкорослыми кустами мимозы и похожей на тростникъ травой, достигающей во время дождей размѣровъ



Наводненіе въ В. Суданѣ.

человѣческаго роста. Жители Таки во время засухи сжигаютъ ее и засѣиваютъ выжженные ими мѣста дуррой, дохномъ, маисомъ и другими хлѣбными злаками. Около деревень въ Такѣ разводятъ тамаринды, думь-пальмы, боабабы и фиговые деревья. Климатъ нельзя причислить къ здоровымъ, преимущественно во время дождей (въ Іюнѣ по Августъ) господствуютъ лихорадки и диссентерія.

Фауна Таки отличается своимъ богатствомъ, особенно много здѣсь антилопъ, дикихъ буйволовъ, дикихъ ословъ, слоновъ, носо-

роговъ и страусовъ. Въ заросляхъ Атбары во множествѣ встрѣчаются отвратительные крокодилы, мясо которыхъ туземцы употребляютъ въ пищу, несмотря на сильный запахъ мускуса.

Населеніе Таки составляютъ преимущественно кочевые народы беджа, каковы хадендоа, халенга, соба, миткинабъ, сидулабъ, сверхъ того нубійцы и джаалинъ. Беджа занимаются главнымъ образомъ скотоводствомъ и обладаютъ огромнымъ количествомъ лошадей, верблюдовъ, рогатаго скота, овецъ и козъ. Когда хадендоа начали непрерывными набѣгами тѣснить своихъ сосѣдей халенга, тѣ призвали на помощь турокъ. Тогдашній генералъ-губернаторъ Ахмедъ-паша послѣшилъ съ многочисленной египетской арміей въ Таку, побѣдилъ орды хадендоа и построилъ въ 1820 году городъ *Кассалу*, въ которомъ теперь до 15,000 жителей. Цитадель въ настоящее время въ развалинахъ, но что особенно поражаетъ путешественника въ Кассалѣ — это огромный заводъ съ высокой трубой, выстроенный В. Мунцингеромъ-пашей для очистки хлопка, но теперь заброшенный. Въ 1865 году стоявшіе въ Кассалѣ негритянскіе батальоны, недовольные властями, возмутились, перебили своихъ офицеровъ и ограбили городъ, пока окруженные башни-бузуками не были изрублены.

Между верхней Атбарой и Рахатомъ расположена небольшая негритянская республика *Галабатъ*, прежде платившая дань египетскому правительству и негусу (императору) абиссинскому. Около 1800 года возвращавшіеся изъ Мекки богомольцы изъ Западнаго Судана (такáриръ, единств. число: такрури) съ благочестивымъ шейхомъ Магометомъ Мири поселились съ разрѣшенія шейха племени дабейна Эдриза Воледъ Саида въ нынѣшнемъ Галабатѣ и такимъ образомъ на границахъ Абиссиніи возникло небольшое, но постоянно увеличивающееся притокомъ новыхъ массъ изъ Борну и Вадая государство мусульманскихъ фанатиковъ. Ихъ главный городъ *Метемме*, около 10,000 жителей, сталъ важнымъ торговымъ центромъ на границахъ Абиссиніи. Главные предметы здѣшней торговли составляютъ кофе, небольшія, но выносливыя лошади, воскъ, медъ, шкуры, пшеница, рогатый скоть, слоновая кость и невольники.

Къ западу отъ Бѣлаго Нила находится *Кордубанъ*, сдѣлавшійся съ 1883 года центромъ новаго завоевательнаго государства

махдистовъ. Почти на всемъ протяженіи страна представляетъ слегка волнующуюся степь, среди которой тамъ и сямъ поднимаются уединенныя вершины и небольшія горныя цѣпи. Главную горную массу составляютъ горы Такелы, отдѣльныя вершины которыхъ достигаютъ до 1,000 метровъ; на востокъ горы Такелы спадаютъ въ равнины Бѣлаго Нила, на югъ онѣ образуютъ Гебель Дахабъ (Золотую гору), а на западѣ распадаются на множество отдѣльныхъ горъ и горныхъ цѣпей, возносящихся надъ лѣсистыми



Охота въ заросляхъ Атбары.

равнинами Даръ-Нубы. Эти горы заключаютъ золото и желѣзо. Главное горнозаводское мѣсто Тира, гдѣ нубы съ незапамятныхъ временъ промываютъ золотой песокъ.

Въ Кордуфанѣ различаютъ два времени года: сухое и дождливое; послѣднее или харифъ длится 4—6 мѣсяцевъ и сопровождается сильными грозами. Сухое время года или сефъ обыкновенно длится съ сентября по май; жара днемъ (отъ 11 до 3 часовъ) становится невыносимой, но по ночамъ холодъ даетъ себя

чувствовать. Руссеггеръ наблюдалъ въ Тирѣ утромъ въ 6 часовъ $24\frac{1}{8}^{\circ}$ Ц., а въ 3 часа пополудни 41° . Эрнстъ Марно наблюдалъ въ Варѣ въ $6\frac{1}{2}$ часовъ утра $27\frac{1}{2}^{\circ}$, а въ 2 часа пополудни 37° . Что касается флоры Кордуфана, то преобладающій характеръ здѣсь саванны; на югѣ ихъ замѣняютъ тропическіе лѣса.

Изъ свойственныхъ Кордуфану растеній слѣдуетъ упомянуть: боабабъ, делебъ-пальму (*Borassus Aethiopicum*), ладанное дерево (*Amguis raruifera*), мимозы, тамаринды, акаціи; земледѣліе въ Кордуфанѣ возможно лишь при помощи искусственнаго орошенія. Продукты земледѣлія и садоводства ограничиваются дохномъ, дуррой, тыквой, дынями, лимонными, фиговыми и гранатовыми деревьями, виноградомъ. Подобно Сеннаару Кордуфанъ обладаетъ богатой и разнообразной фауной. Изъ обезьянъ встрѣчаются павіаны и мартышки. Летучія мыши населяютъ пустыя дупла боабабовъ. Львы и леопарды встрѣчаются даже близъ эль-Обеида. Пятнистая гіена по ночамъ разгуливаетъ даже по улицамъ столицы. Есть ихневмоны и похжіе на европейскихъ зайцы. Въ саваннахъ па-сутся многочисленныя стада антилопъ, которыхъ туземцы ловятъ или въ западняхъ или при помощи собакъ. На жирафовъ охотятся изъ за ихъ роговъ, изъ которыхъ выдѣлываютъ рукоятки сабель. Слоны и двурогіе носороги встрѣчаются въ южномъ Кордуфанѣ. Въ саваннахъ попадается въ большомъ количествѣ страусъ. Изъ другихъ пернатыхъ слѣдуетъ упомянуть попугаевъ, орловъ, соколовъ, коршуновъ, совъ, аистовъ и т. п. Кордуфанъ обилентъ змѣями, ящерицами и скорпіонами. Бичъ страны составляютъ земляныя блохи и прожорливые термиты. Изъ домашнихъ животныхъ въ Кордуфанѣ разводятъ рогатый скотъ, лошадей, верблюдовъ, овецъ и козъ.

Населеніе Кордуфана составляютъ:

а) принадлежащіе къ племени фунджъ-таклавинъ, жители Такелы; они высокаго роста, хорошо сложены и мускулисты; лобъ не особенно высокъ. носъ плоскій, губы не очень толсты, волосы курчавые. Одежда таклавинъ состоитъ изъ прикрѣпленнаго у пояса куска бумажной ткани или звѣриной шкуры; зажиточные одѣваются сверхъ того рубашку изъ бѣлой или голубой бумажной ткани. Голова остается непокрытой и только старшины носятъ чалму. На ногахъ мужчины и женщины носятъ сандалии. Господствуютъ

щая религія магометанская съ примѣсю разныхъ языческихъ суевѣрій.

б) Нубы высокаго роста съ плоскимъ носомъ, мясистыми губами и выдающимися скулами. Цвѣтъ кожи темно-коричневый, волосы курчавые. Мужчины по большей части, женщины очень часто ходятъ совершенно нагіе. Носъ украшаютъ какъ мужчины, такъ и женщины, кольцами изъ слоновой кости, желѣза, мѣди и золота, или иглами дикобраза; вокругъ шеи носятъ стекляныя бусы. На кожѣ нерѣдко дѣлаютъ для украшенія надрѣзы и красятъ тѣло красной или бѣлой краской; волосы заплетаютъ въ массу косичекъ. Всѣ безъ исключенія натираютъ кожу жиромъ. Нубы отчасти мусульмане, отчасти язычники, поклоняющіеся солнцу.

в) Къ свѣтлокожему племени беджа въ Кордуфанѣ принадлежатъ: бакара, гассаніэ и кабабишъ, говорящіе на испорченномъ арабскомъ языкѣ. Они—мусульмане и ведутъ кочевую жизнь.

г) Въ Кордуфанѣ сверхъ того живетъ много арабовъ, нубійцевъ и выходцевъ изъ Центральной Африки (такрури).

Промышленность въ Кордуфанѣ сравнительно хорошо развита. Издѣлія изъ пальмовыхъ листьевъ и кожи, приготовляемыя въ странѣ, по свидѣтельству Руссеггера, заслуживаютъ похвалу. Изъ бычачьей кожи приготовляютъ мѣхи для воды; изъ шкуръ овецъ и козъ выдѣлываютъ превосходную кожу, которую окрашиваютъ сокомъ различныхъ растений въ зеленый, красный или желтый цвѣтъ.

Главныя статьи вывозной торговли при египетскомъ владычествѣ составляли камедь, страусовыя перья (2 милл. франковъ), золотой песокъ въ ствoлахъ перьевъ, рога носороговъ и шкуры.

На высотѣ 425 метровъ надъ поверхностью моря лежитъ главный городъ страны *эль-Обейдъ*, который занимаетъ чрезвычайно выгодное положеніе, какъ въ климатическомъ отношеніи, находясь въ мѣстѣ, гдѣ падаетъ самое значительное количество осадковъ, вслѣдствіе чего во время дождей городъ превращается въ садъ, такъ и въ торговомъ, потому что расположенъ въ центрѣ Кордуфана. Въ *эль-Обейдѣ* считалось при египетскомъ владычествѣ отъ 30 до 35,000 жителей.

Городъ состоитъ изъ соединенія нѣсколькихъ деревень, сосредоточенныхъ вокругъ квартала эль-Орта, гдѣ стоитъ губернаторскій домъ, сдѣлавшійся впоследствии резиденціей махди Магомета-Ахмеда.

Въ 13 часахъ пути къ сѣверу отъ эль-Обеида на высотѣ 360 метровъ надъ поверхностью моря лежитъ прежняя столица и второй по населенности городъ въ Кордуфанѣ—*Бара*, имѣвшій, согласно Рюппеля, въ 1824 году только 900 обитателей; при этомъ городѣ египетскія войска, предводимыя Мехмедъ-беемъ-эль-дефтердаромъ, побѣдили кордуфанцевъ въ 1822 году. *Кашиль*, деревня, состоящая изъ токулей; при ней египетская армія Гейкса-паши была истреблена полчищами махдистовъ 4 Ноября 1883 года. Въ Даръ-Нубѣ главное мѣсто *Тура*, замѣчательное по золотымъ приискамъ.

Къ западу отъ Кордуфана египетское правительство владѣло съ 1874 года обширною странною *Даръ-Фуромъ*. Въ физическомъ отношеніи Даръ-Фуръ походитъ на Кордуфанъ: тѣ-же оазисы среди пустыни, тѣ-же пространныя саванны, поросшія высокою травой, тѣ-же дѣвственные, никогда еще не тронутые лѣса. Средину страны занимаетъ вулканической кряжъ Гебель-Марра, высшая точка котораго возносится на 1,830 м. надъ поверхностью моря. Съ Гебель-Марры вытекаютъ въ періодъ дождей довольно значительные потоки, каковы вади-Сонуть, вади-Баргу, вади-Баре, вади-Джелдама, вади-Азумъ, вади-Генди, вади-Булбуль и т. д., ложе которыхъ, совѣмъ высыхающее во время засухи, имѣетъ не менѣе 200 — 300 шаговъ въ ширину. Лѣто въ Даръ-Фурѣ длится съ Марта по конецъ Іюня; періодъ дождей длится 75 дней (Іюль—Сентябрь).

Растительный міръ здѣсь почти такой-же, какъ и въ Кордуфанѣ. Особенно характеристичными для Даръ-Фура формами являются: шелковый хлопчатникъ (*Eriodendron anfractuosum*) и перистая винная пальма (*Raphia vinifera*). Земледѣліемъ въ Даръ-Фурѣ занимаются съ большимъ тщаніемъ и оно доставляетъ дохнъ, дурру, пшеницу, табакъ, лукъ, огурцы, красный перецъ, коріандръ, бананы и лимоны. Финиковыхъ пальмъ въ Даръ-Фурѣ мало. Изъ дикихъ звѣрей въ странѣ обитаютъ львы, гіены, слоны, носороги, обезьяны и т. д. Даръ-фурскія лошади славятся

въ Суданѣ своей выносливостью. Сверхъ того изъ домашняго скота разведены верблюды, рогатый скотъ, овцы и козы.

Главную массу населенія Даръ-Фура составляютъ негры; они чернобураго цвѣта, лобъ низкій и подавшійся назадъ, носъ приплюснутый, тонкія губы, волосы прямые и длинные. Господствующій въ странѣ языкъ Конджара — негритянской діалектъ съ примѣсью арабскихъ словъ; въ городахъ господствуетъ арабскій языкъ, такъ какъ просвѣтителами страны были арабы, которые и теперь въ значительномъ числѣ обитаютъ въ Даръ-Фурѣ. Въ сѣверо-западной части страны поселились феллаты или фулы, достигнувшіе тутъ самой восточной точки своего распространенія въ Суданѣ. Всѣ жители Даръ-Фура фанатичные магометане. Туземцы довольствуются одной рубашкой и лишь богачи одѣваютъ платье изъ муселина или изъ англійской бумажной ткани, плащъ и красную феску. Женщины продѣваютъ въ носъ кольца и въ уши огромныя серебряныя серьги, а ноги и руки украшаютъ массой браслетъ.

Промышленность въ Даръ-Фурѣ весьма значительна. Здѣсь готовятъ грубую бумажную ткань (даммуръ), плохія земледѣльческія орудія, копыя, стрѣлы, луки, превосходную кожу и т. п. Главные предметы торговли составляютъ невольники, камедь, шкуры, страусовыя перья и бумажная ткань. Невольникъ во время существованія отдѣльнаго султанства въ Даръ-Фурѣ стоилъ не дороже 50 германскихъ марокъ, а за одного осла давали 10 невольниковъ.

Главный городъ *Тендельти* или *эль-Фашеръ*, т. е. резиденція, расположенъ при прудѣ Тендельти на высотѣ 717 метровъ надъ поверхностью моря. Городъ представляетъ кучу токулей, среди которыхъ возвышается султанскій дворецъ съ многочисленными пристройками, окруженный 3 рядами колючихъ кустарниковъ. Въ эль-Фашерѣ всего 2,500 жителей.

Кобе, къ западу отъ Фашера, съ 6,000 жителей, главный торговый городъ въ Даръ-Фурѣ. Другіе города: *Кабкабія*, *Фоджа*, основанная турками послѣ завоеванія Даръ-Фура, *Дара*, имѣли значеніе лишь какъ административные центры.

Меновани замѣчательны по побѣдѣ египетскихъ войскъ надъ ополченіемъ султана Ибрагима въ 1874 году, чѣмъ рѣшилась судьба Даръ-Фура.

Къ югу отъ Сеннаара по обѣ стороны Бѣлаго Нила при египетскомъ владычествѣ находилось мудиріе Фашода, обнимающее собой страну *шиллуковъ* и *денка*.

Шиллуки высокаго роста и хорошо сложены, только ихъ ноги слишкомъ длинны и поражаютъ отсутствіемъ икръ. Ихъ черепъ продолговатый съ выдающимися впередъ челюстями и прямымъ, рѣже немного сгорбленнымъ, носомъ. Ротъ большой, губы не очень толсты, цвѣтъ кожи черный. Мужчины ходятъ совершенно нагіе или прикрѣпляютъ сзади къ поясу шкуру, украшенную раковинами каури и желѣзными цѣпочками. Свои курчавые волосы они украшаютъ щетиной и перьями. Незамужнія женщины ходятъ безо всякой одежды, замужнія надѣваютъ родъ юбки изъ телячьей или козлиной шкуры. Стекланные бусы, кольца изъ слоновой кости, желѣза и мѣди, сушенныя черепахи, прикрѣпленные къ веревочкамъ и т. п. служатъ украшеніемъ шиллуковъ. Мужчины сверхъ того окрашиваютъ тѣло въ сѣрый или красный цвѣтъ.

Шиллуки—язычники; ихъ главное божество—Нызкомъ, котораго они призываютъ во время засухи; онъ обитаетъ въ тѣни священныяxъ деревь и является вѣрующимъ въ образѣ ихневмона или крысы.

Шиллуки занимаются земледѣліемъ, скотоводствомъ и рыбной ловлей. Они сѣютъ дурру, дохнъ, бобы, тыквы, сезамъ, табакъ и лукъ, и собираютъ въ лѣсахъ разнообразныя плоды, преимущественно фрукты *Diosrugus mespiliformis*. Изъ домашнихъ животныхъ у шиллуковъ разведены рогатый скотъ, овцы, козы, гончія собаки и куры. На своихъ легкихъ челнокахъ (тороръ) они ночью при свѣтѣ факеловъ бьютъ рыбу острогой.

Страна шиллуковъ чрезвычайно густо населена (по свидѣтельству д-ра Г. Швейнфурта въ 3,000 селеній около 1.200,000 жителей, такъ что, за исключеніемъ Нильской долины въ Египтѣ, ни одна извѣстная страна Африки не достигаетъ такой густоты населенія).

Шиллуки управлялись до 1861 года своимъ старшиной (бонду) деспотически и предпринимали въ своихъ лодкахъ (сиртукъ), вмѣщающихъ 4—5 человекъ, грабительскіе набѣги по Собату и Бахрѣ-эль-Газалю. Въ 1861 году бакара, предводимые

Магометомъ Шеромъ побѣдили шиллуковъ и принудили ихъ признать надъ собой египетское владычество. На мѣстѣ сожженнаго бакара главнаго города Джемати или Денаба, т. е. хвоста, расположеннаго на лѣвомъ берегу Вахрѣ-эль-Абиада, египетское правительство построило городъ *Фашоду*, долженствовавшій служить сторожевымъ постомъ египетской арміи противъ торговли невольниками. Населеніе Фашоды состояло изъ 3,000 жителей и 1,000 чел. египетскаго гарнизона. Къ сѣверу отъ Фашоды: *Хел-летъ-Кака*, деревня изъ 150 токулей, разбѣянныхъ въ безлѣсной степи; резиденція вождя (бонду) шиллуковъ.

Денка или динка высокаго роста, худощавы, съ продолговатымъ черепомъ, выдающимися челюстями, прямымъ плоскимъ носомъ, толстыми губами. Волосы заплетаются во множество небольшихъ косичекъ. Цвѣтъ кожи темносѣрый, рѣдко коричневы. Мужчины презираютъ всякую одежду, какъ женскую принадлежность. Замужнія женщины одѣваютъ вокругъ пояса два куска кожи, а третій прикрѣпляютъ на груди. Украшеніемъ служатъ тяжелыя, толстыя браслетки изъ слоновой кости, желѣза и мѣди, вышитыя бусами ремни, зубы и кости разныхъ звѣрей, стекляныя бусы, коровьи и козьи хвосты.

Денка разводятъ табакъ, дохнѣ, дурру и тыквы; изъ сердцевины делебъ-пальмы добываютъ родъ саго. Любимое занятіе денка скотоводство и преимущественно разведеніе рогатаго скота; овецъ и козъ разводятъ мало. Стада пасутся въ огороженныхъ колючими растеніями мѣстахъ (мурахъ). „Смерть коровы, пишетъ А. Кауфманъ, оплакивается также какъ и смерть человѣка. Хозяинъ носитъ въ теченіе нѣсколькихъ дней веревку, которой была привязана корова, вокругъ шеи, а затѣмъ опоясывается этой веревкой“.

Свою посуду денка моютъ уриной коровъ, ею-же полощатъ себѣ ротъ и ею-же употребляютъ для приправы пищи, вмѣсто соли. Сѣрымъ быкамъ (макви) воздаются божескія почести и при ихъ смерти вся деревня оплакиваетъ это несчастіе.

Денка язычники; они вѣрятъ въ доброе начало (Денгдетъ) и загробную жизнь (джокъ). Нѣкоторые отъявленные плуты играютъ среди нихъ роль волшебниковъ и вызывателей дождя (ти-итъ). У денка нѣтъ общаго главы, а каждая деревня управляется

своимъ старшиной. Денка отчасти обитаютъ уже въ мудириі Хатъ-эль-Истива (экваторіальной провинці), которую столь долго защищаль противъ махдистовъ доблестный д-ръ Эминъ-паша.

Страна дѣлается здѣсь гористой и достигаетъ въ горахъ Мади 2,400 м. надъ поверхностью моря. Лѣса состоятъ изъ акацій, мимозъ, думъ и делебъ-пальмъ, и боабабовъ. Въ саваннахъ трава достигаетъ такой вышины, что буйволы свободно могутъ спрятаться въ ней. Тростникъ не рѣдко имѣетъ 10—15 метровъ вышины. Всѣ деревья обвиты лианами и другими вьющимися растеніями. Въ водѣ растетъ папирусъ въ колоссальномъ количествѣ.

Дикій виноградъ даетъ чрезвычайно пріятные на вкусъ плоды; изъ него пробовали дѣлать вино и получили его совершенно темнаго цвѣта, но ничѣмъ не уступающее итальянскимъ винамъ. Среди этой тропической растительности изобилуютъ дикія звѣри, начиная отъ дикихъ кошекъ и кончая львами и слонами.

Съ Апрѣля по Октябръ южные и западные вѣтры приносятъ живительную влагу; это періодъ дождей (у туземцевъ: пей-руэль или киджеръ). Въ періодъ засухи (у туземцевъ: мелингъ или паймай) дуетъ сѣверный вѣтеръ. Наибольшую жару наблюдали въ Гондокоро въ Мартѣ (37°Ц.), а самую наименьшую въ Іюлѣ (30°). Обыкновенно до восхода солнца въ Февралѣ и Ноябрьрѣ бываетъ 25°, а въ Августѣ и Сентябрьрѣ 20°. Изъ ископаемыхъ сокровищъ здѣсь добываютъ только желѣзо и мѣдь.

Населеніе состоитъ, подобно предыдущей провинці, изъ негровъ; одни изъ этихъ племенъ по тѣлесной красотѣ и умственнымъ способностямъ походятъ на кавказскую рассу, другія-же отличаются ужасающею наружностью, и по бессмысленнымъ чертамъ лица напоминаютъ болѣе животное, чѣмъ человѣка. Изъ этихъ племенъ мы здѣсь назовемъ: *муровъ* на западномъ берегу Бѣлаго Нила и на обоихъ берегахъ Бахрѣ-Серафа. Они высокаго роста и худощавы съ грубыми, лишенными выраженія чертами лица. Мужчины красятъ при помощи коровьяго помета и воды свои волосы въ красный цвѣтъ, и украшаютъ ихъ бѣлыми стеклянными бусами, ремнями изъ шкуръ разныхъ животныхъ и раковинами каури. Вокругъ пояса носятъ шкуры или пеструю ткань; на груди носятъ шкуры леопардовъ, гепардовъ или обезь-

янь. Дѣвушки носятъ поясъ изъ листьевъ и травы, а замужнія женщины прикрѣпляютъ у пояса спереди и сзади шкуры, украшенныя стеклянными бусами, раковинами каури, желѣзными цѣпочками и т. п. Въ верхнюю губу продѣваютъ кусокъ тростника, украшенный голубыми стеклянными бусами. Серьги огромныхъ размѣровъ продѣты въ ухахъ. Цвѣтъ кожи у нуэровъ коричневый. Нуэры носятъ на рукахъ мѣдныя кольца съ остриемъ,



Военный танецъ негровъ-бари.

которымъ въ сраженіи наносятъ опасныя раны. Каждая деревня нуэровъ управляется своимъ начальникомъ (бенгдить).

Къ югу отъ нихъ на Бѣломъ Нилѣ живутъ *ширы*, походящіе по тѣлосложенію, обычаямъ и языку на *бари*. Бари, подобно большинству нильскихъ племенъ, большаго роста и худощавы. Ихъ черепъ продолговатъ, лобъ уступаетъ назадъ, носъ приплюснутый, губы толстыя. Цвѣтъ кожи у бари показываетъ всѣ оттѣнки отъ свѣтлосѣраго до чернаго. Мужчины сбываютъ свои курчавыя волосы, за исключеніемъ небольшого пучка, который украшаютъ перьями. У женщинъ головы совершенно обриты. Мужчины пре-

зирають всякую одежду и замѣняютъ ее украшеніями изъ стекляннхъ бусъ, зубовъ животныхъ, раковинъ, кольцами изъ слоновой кости, желѣза и мѣди, хвостами животныхъ, клыками бородавчатой свиньи, щитами черепахъ и т. д. Тѣло они натирають или сажей или красной глиной и сокомъ дерева *Butyrospermum Parkii*. На рукахъ выше локтя, на груди и желудкѣ они дѣлають надрѣзы. Бари занимаются земледѣліемъ и скотоводствомъ. Они сѣють дурру, дохнъ, сезамъ, бобы и табакъ.

Изъ домашнихъ животныхъ бари разводятъ рогатый скотъ, козъ, овецъ съ длинной шерстью и похожихъ на шакаловъ собакъ. Зажиточные бари составляютъ родъ аристократіи (моньэ); въ военное время во главѣ племени становятся выборные изъ этого сословія (кимакъ). Бари вѣрятъ въ создателя міра (Мунъ) и въ злыхъ духовъ. Змѣю Юканьэ они считаютъ своей родоначальницей. У бари также существуютъ колдуны (бунокъ), которые пользуются особеннымъ уваженіемъ за умѣнье вызывать дождь. Главнымъ селеніемъ бари было *Гондокоро*, названное Бекеромъ-пашей „Измаилей“. Этотъ городъ, расположенный въ нездоровой мѣстности на правомъ берегу Вѣлаго Нила (464 метра надъ поверхностью моря) и извѣстный, какъ исходный пунктъ научныхъ экспедицій къ источникамъ Нила, теперь опустѣлъ, такъ какъ Гордонъ-паша сдѣлалъ главнымъ городомъ экваторіальной провинціи укрѣпленіе *Лудо* (465 м. надъ поверхностью моря) на лѣвомъ берегу Вѣлаго Нила въ 16 километрахъ къ сѣверу отъ Измаиліи.

Восточные сосѣди бари — *латука*. Этихъ негровъ Бекеръ-паша называетъ самыми красивыми дикарями, которыхъ онъ когда-либо видѣлъ. Они высоки ростомъ, мускулисты и обладаютъ хорошо развитыми руками и ногами. У нихъ высокій лобъ, большіе глаза, немного выдающіяся скулы и небольшой ротъ съ мясистыми губами. Свои волосы мужчины убирають въ видѣ шлема. Единственнымъ украшеніемъ женщинъ служитъ привязанный сзади родъ хвоста. Латука занимаются земледѣліемъ, скотоводствомъ и кузнечествомъ, причемъ произведенія мѣстныхъ кузнецовъ привели-бы въ удивленіе всякаго европейскаго рабочаго, особенно если принять во вниманіе плохое качество ихъ инструментовъ, ограничивающихся наковальней, молотомъ и щипцами; послѣдніе состоятъ изъ расщепленной палки изъ свѣжаго дерева,

а молотъ и наковальня ничто иное какъ два камня. Свои города латука обносятъ нѣсколькими рядами палисадъ; города эти обширны и густо населены, такъ, на примѣръ, *Тарранголе* имѣетъ 4,000, а *Окела* или *Ваккала* 700 хижинъ.

Къ югу отъ латука въ гористой странѣ, вершины которой достигаютъ 1,300 до 1,500 метровъ высоты, обитаютъ *оббо*; они большаго роста и хорошо сложены; носъ у нихъ тонкій и вообще ихъ черты лица напомнили Бекеру-пашѣ сомалей. Свои курчавые волосы они переплетаютъ нитками и украшаютъ шкурой. Ихъ женщины славятся своей красотой. Мужчины ходятъ совершенно нагѣ, и только въ военное время разрисовываютъ свое тѣло желтой и красной краской; женщины носятъ поясъ изъ листьевъ. Владыко *оббо* въ то-же время колдунъ и вызыватель дождя. Въ каждой деревнѣ у него есть жена и, такъ какъ послѣдній старшина имѣлъ 116 дѣтей, то ему легко было въ каждое селеніе посадить въ качествѣ начальника одного изъ своихъ сыновей.

Въ гористой странѣ племени *мади* встрѣчается много въ высшей степени живописныхъ видовъ. Мади хорошо сложены и мускулисты. Мужчины одѣваются въ родъ плаща изъ шкуръ, тогда какъ женщины довольствуются узкимъ передникомъ, къ которому сзади прикрѣплено украшеніе въ видѣ хвоста. Къ юго-востоку отъ мади живутъ *шули*, которыхъ по ихъ языку Бухта и д-ръ Юнкеръ принимаютъ за отрасль шиллуковъ. Шули брѣютъ голову, за исключеніемъ пучка волосъ, который они убираютъ перьями, стеклянными бусами и раковинами каури. Вокругъ шеи они одѣваютъ кольца изъ мѣдной проволоки. Женщины продѣваютъ въ нижнюю губу хрустальные кусочки. Шули разводятъ табакъ, сезамъ, бананы, тыквы, дурру и дохнъ, собираютъ дикій медъ и бьютъ острогами рыбу. Къ юго-востоку отъ шули живутъ *ланго* и *умиро*, а на западѣ отъ нихъ красивый народъ *вагунго*. До 2° сѣверной широты простиралась въ долинѣ Нила прежде власть хедива, для поддержанія которой египетское правительство настроило здѣсь форты и заняло ихъ гарнизонами изъ черныхъ солдатъ. Подобные форты на Бѣломъ Нилѣ были *Реджафъ* (470 метр. надъ поверхностью моря), *Кири* (498 м.), *Лаборе* (536 м.), *Дуфиле* (640 м.), *Ваделай* (675 м.), бывший до 1889 года мѣсто-пребываніемъ послѣдняго представителя египетскаго владычества

въ Суданѣ д-ра Эмина-паши и *Магунго* близъ озера Альберта, на Сомерсетъ-Нилѣ, самое южное египетское укрѣпленіе подъ 2° сѣверной широты. Внутри страны въ мѣстности, названной Бекеромъ-пашей „африканскимъ раемъ“, на высотѣ 1,092 метровъ надъ поверхностью моря лежалъ египетскій военный постъ *Фатико*, при которомъ Бекеръ-паша во главѣ горсти черныхъ солдатъ разбилъ вооруженныя шайки негроторговцевъ въ 1873 году.

Къ западу отъ экваторіальной провинціи власть хедива простиралась еще надъ мудиріями Бахръ-эль-Газаль и Шекка, или „страною зерибъ“ (зерибою называется въ Египетскомъ Суданѣ укрѣпленная палисадами и колючими кустарниками и нерѣдко вооруженная небольшими пушками станція негроторговцевъ). Эта страна и есть мѣсто подвиговъ Р. Джесси-паши въ кровавой борьбѣ съ шайками Сулеймана. Изъ обитающихъ тутъ негритянскихъ племенъ мы упомянемъ: *митту*, живущихъ между 5° и 6° сѣверной широты. У нихъ продолговатый черепъ, выдающійся впередъ подбородокъ. Они продѣваютъ въ губы кусочки слоновой кости, рога или кварца; при разговорѣ эти украшенія производятъ неприятный шумъ. Вокругъ шеи богатые митту носятъ тяжелыя желѣзные кольца.

Свѣтлокожіе *джуръ* или *муо*, повидимому, одного происхожденія съ шиллуками. Они превосходные кузнецы; сверхъ того они сѣютъ маисъ, дурру и тыквы, и разводятъ козъ, собакъ и куръ. *Бонго* или *доръ*, по свидѣтельству д-ра Швейнфурта, понемногу вымираютъ. Они имѣютъ красновато-коричневый цвѣтъ кожи, курчавые, короткіе волосы и толстыя губы. Ихъ женщины нерѣдко достигаютъ колоссальной толстоты. Главное занятіе бонго земледѣліе. Они обрабатываютъ табакъ, дурру, дохнъ, маисъ, бобы, земляные орѣхи (*Arachis hypogaea*), ямсъ, тыкву феноменальной величины, огурцы, и растеніе *Hibiscus Sabdariffa* изъ рода мальвъ, изъ цвѣтковъ котораго дѣлаютъ приправу къ кушаньямъ, замѣняющую уксусъ. Изъ домашнихъ животныхъ бонго разводятъ козъ, собакъ и куръ. Бонго употребляютъ въ пищу мясо всѣхъ животныхъ, которыя имъ только попадутся: гienъ, крысъ, змѣй; они не гнушаются скорпіонами, гусеницами, термитами и даже отвратительными червями (*Amphistoma*), живущими во внутренностяхъ быковъ. Замѣчательно стремленіе бонго строить свои



ВЪ ТОЦЯХЪ ВАСЪТЪ-ВЪ-ГАСАЛА.

токули въ тѣни фиговыхъ деревъ или тамариндъ. Бонго называютъ судьбу и высшее существо общимъ именемъ „Лома“. Они чрезвычайно боятся злыхъ духовъ, особенно лѣсныхъ гномовъ, которые являются въ видѣ обезьянъ или длинноухихъ летучихъ мышей. Для защиты отъ злыхъ духовъ обращаются къ колдунамъ (белома).

Макрака, по мнѣнію Р. Бухты и Э. Марно, выселенцы изъ страны нямъ-ніамовъ или санде. Они красновато-бураго цвѣта съ грубыми, плоскими чертами лица и преданы еще до сихъ поръ людоедству, но при этомъ они храбрые и выносливые воины, вслѣдствіе чего большая часть черныхъ солдатъ египетской арміи набиралась изъ ихъ среды. Небольшія племена *амади* и *абанга* составляютъ лишь отрасли народа *монбутту*.

Страна монбутту отличается своимъ отгнннымъ плодородіемъ; изъ характеристичныхъ для нея растений слѣдуетъ указать на хлѣбное дерево, тутовое дерево, мускатное дерево, панданъ, винную пальму и фиговое дерево. Земледѣліе монбутту доставляетъ маисъ, пизангъ, маньокъ, ямсъ, сезамъ, табакъ, сахарный тростникъ и масличную пальму (*Elaeis Guineensis*). Изъ домашняго скота разведены лишь свинья, собаки и куры, но за то охота доставляетъ въ избыткѣ мясо слоновъ, буйволовъ, кабановъ, антилопъ, сѣрыхъ попугаевъ, песарокъ, франколиновъ, драхвъ и т. д. При рыбной ловлѣ для отравленія рыбы монбутту употребляютъ растение *Tephrosia Vogellii*, которое они съ этою цѣлью разводятъ въ своихъ деревняхъ. Монбутту всѣ людоеды и ихъ умершій царь Мунза ежедневно лакомился мясомъ дѣтей. Новѣйшими свѣдѣніями объ этихъ интересныхъ народахъ Центральной Африки мы обязаны нашему знаменитому соотечественнику, покойному д-ру Вильгельму Юнкеру, проведшему болѣе 10 лѣтъ въ тропической Африкѣ!

Когда египетское правительство рѣшило прекратить позорный торгъ невольниками, слѣдомъ за нубійскими негроторговцами явились въ странѣ монбутту черные солдаты, которыми командовали два египетскихъ офицера, Юсуфъ-бей и Фадлалла. Оба офицера вскорѣ выказались недостойными довѣрія хедива и стали распорядиться въ странѣ еще хуже нубійцевъ. Въ 1878 году Фадлалла застрѣлилъ царя Мунзу, его брата Гангу убилъ

одинъ невольникъ (Гамбери), котораго Юсуфъ-бей назначилъ царемъ.

Въ Даръ-Фертитѣ и Шеккѣ живутъ *креджъ*. Они отличаются своею безобразною наружностью, небольшимъ ростомъ и неуклюжимъ тѣлосложеніемъ. Цвѣтъ ихъ кожи мѣднокрасный.

Изъ зерибъ въ этихъ странахъ замѣчательны: *Румбекъ*, бывшая зериба Мальзакъ, на высотѣ 426 метровъ надъ поверхностью моря, съ 3,000 жителей; *Джуръ-Гхаттасъ*, 453 метра надъ поверхностью моря, въ 15 миляхъ отъ которой гавань *Мешира-эръ-Рекъ* при Бахръ-эль-Газалѣ, служащая складочнымъ мѣстомъ для невольниковъ и слоновой кости. *Демъ-Идризъ*, прославленный храброй обороной его Джесси-пашей противъ полчищъ негроторговцевъ въ 1878 году.

Въ Даръ-Фертитѣ лежитъ сильноукрѣпленная зериба *Зиберъ* или *Демъ-Сулейманъ*, бывшая при египетскомъ владычествѣ резиденціей губернатора провинціи и имѣвшая 800 чел. гарнизона; взятіе этой зерибы отрядомъ Джесси-паши сломило сопротивленіе Сулейманъ-бея и его головорѣзовъ.


Въ Шеккѣ, кромѣ города *Шекки*, расположеннаго на высотѣ 368 метровъ надъ поверхностью моря, замѣчательно селеніе *Хофра-энъ-Нахасъ* по своимъ богатымъ мѣднымъ рудникамъ.

Въ составъ бывшаго Египетскаго Судана сверхъ того входили мудириіи Массова и Харраръ.

У подножія альпійской страны Абиссиніи разстилается низменная прибрежная полоса (Самхаръ), нѣкоторыми пунктами которой владѣлъ прежде хедивъ египетскій, а теперь овладѣли итальянцы, образовавшіе колонію *Эритрею*, въ составъ которой входятъ:

1) округъ Массова или Массоа—65,000 жителей.

На коралловомъ островкѣ Краснаго моря лежитъ городъ *Массова*, оживленная торговая гавань, служащая складочнымъ мѣстомъ для продуктовъ Абиссиніи. Въ городѣ 16,000 жителей, въ томъ числѣ много абиссинцевъ. Зажиточные живутъ въ городѣ *М'куллу*, расположенномъ въ предгорьяхъ въ одномъ часу пути отъ моря. М'куллу имѣетъ почти столько-же жителей (15,000) какъ и Массова. Лежащій передъ заливомъ Массовы *Далакскій архипелагъ* состоитъ изъ коралловыхъ острововъ, на которыхъ



MACCOBA.

около 2,000 жителей существуют ловлей рыбы, жемчуга, губокъ и черепахъ. Деревня *Далакъ* состоитъ изъ 50 жалкихъ лачугъ.

2) Въ Маѣ 1889 года итальянскія войска подъ начальствомъ генерала Бальдиссеры заняли пограничныя съ Абиссиніей области богосовъ и менза (42 кв. мили съ 27.400 обитателями), составившія прежде египетское (только номинально) мудириэ Сенхить.



Абиссионецъ.

Сами *богосы* зовуть себя „билень“ или „сенахить“; они имѣютъ желтоватый цвѣтъ кожи и пріятныя черты лица. Ихъ одежда ограничивается кускомъ ткани вокругъ пояса. Они по имени христіане, но имѣютъ очень мало понятія объ истинной вѣрѣ и между ними господствуетъ кровавая месть. *Менза* красивые, свѣтлоричневые кочевники, исповѣдующіе исламъ. Въ шейхи

они выбираютъ богатѣйшаго владѣльца скота. Главный городъ богосовъ *Керенз* состоитъ изъ 300 хижинъ, католической мисси и форта, занятаго итальянскимъ гарнизономъ изъ черныхъ солдатъ; надъ городомъ возвышается гора Севанъ, 2,300 м. высоты. Въ землѣ менза гора Дебре-Сина (2,340 метровъ) служитъ для абиссинцевъ мѣстомъ поклоненія; на ней въ пещерахъ устроена церковь, жилища для стекающихъ сюда въ Апрѣлѣ и Маѣ вѣрующихъ и т. д. У подножія горы Меррара (2,600 м.) находится городъ *Хамхама* изъ 400 хижинъ. Главный городъ страны менза *Гелебъ* состоитъ изъ 200 хижинъ.

3) Приобрѣтенная Италіей у пароходнаго общества Рубаттино въ 1881 году территорія *Ассабъ* (11,5 кв. мили съ 6,800 жителей); надежды итальянцевъ, что Ассабъ сдѣлается главною гаванью Абиссиніи не оправдались и эта колонія нисколько не приобрѣла даже отъ занятія итальянцами дотолѣ египетскаго города *Ваймула*.

4) Подъ покровительствомъ Италіи находятся племена *хабабъ*, *бени-амеръ* и *марса*. Бени-амеръ принадлежатъ къ народамъ беджа, они кочевники мусульмане и управляются своимъ наследственнымъ шейхомъ. На пространствѣ ихъ территоріи не встрѣчается ни одного города.

Число бени-амеръ подъ итальянскимъ протекторатомъ не превышаетъ 45,000 душъ. Хабабъ, подобно менза и богосамъ, абиссинскаго происхожденія; ихъ религія магометанская. Ихъ главное занятіе скотоводство, преимущественно разведеніе верблюдовъ. Народонаселеніе довольно густое (41,500 душъ).

Въ провинціи Азъ-Темаріамъ главный городъ *Афъ-Абедъ*, имѣющій 6,000 жителей; въ гористой провинціи Азъ-Теклесъ лежитъ городъ *Домжа* съ 5,000 жителей. Марса тоже абиссинскаго происхожденія и магометанской вѣры; число ихъ опредѣляютъ въ 13,000 душъ.

5) Далѣе подъ итальянскимъ протекторатомъ состоятъ небольшія территоріи по берегу Краснаго моря — *Дамхойта* (14,000 жителей) къ сѣверу отъ Ассаба и *Рахейта* (съ 2,000 жителей) къ югу отъ него.

Въ настоящее время въ Эритреѣ проведена желѣзная дорога, соединяющая Массову со внутренней страной и имѣющая 26,9

километровъ длины. Телеграфъ соединяетъ Ассабъ съ Массовой (длина линіи 515 километровъ) и Массову съ Перимомъ (101 километръ). Массова ввозитъ товаровъ ежегодно на 15 милліоновъ лиръ. Въ гавань ея въ 1889 году вошло 2,442 судна, изъ нихъ 1,535 подъ итальянскимъ флагомъ, а вышло 2,519 судовъ, изъ которыхъ 1,584 итальянскихъ.

Для защиты своей колоніи и для поддержанія въ ней порядка Италія образовала колониальную армію, состоящую изъ итальянскихъ войскъ въ составѣ батальона берсальеровъ, роты карабинеровъ (жандармовъ), роты артилеріи и 2 роты саперовъ, итого 116 офицеровъ и 2,217 солдатъ, и изъ туземныхъ войскъ, состоящихъ изъ 4 батальоновъ пѣхоты, 2 эскадроновъ кавалеріи и 2 батарей горной артилеріи, итого: 182 итальянскихъ и 32 туземныхъ офицеровъ и 3,795 солдатъ.

Подобнымъ-же Ассабу неудачнымъ приобрѣтеніемъ оказался *Обокъ* или принадлежащая Франціи территорія въ 182 кв. мили съ 22,370 жителей, разстилающаяся на берегу Таджурскаго залива. Еще императоръ Наполеонъ III въ 1857 году купилъ Обокъ за 50,000 франковъ, въ надеждѣ сдѣлать изъ него соперника Адену, но до сихъ поръ эта колонія не приноситъ французамъ ни малѣйшей пользы, а, напротивъ, стоитъ ежегодно Франціи около 300,000 франковъ.

Въ настоящее время французамъ, кромѣ сомальской деревни *Обока*, принадлежитъ также гавань *Таджурра*, состоящая изъ кучи лачугъ, и островокъ *Муша* при входѣ въ Таджурскій заливъ, уступленный французскому правительству англичанами въ 1887 году.

Египетскому хедиву принадлежала также страна *Харраръ*, имѣвшая въ 12,000 селенійхъ около 450,000 обитателей (харрарі,



Молодой галла.

арабовъ, абиссинцевъ, сомали и галла). Изъ полезныхъ растений Харрара слѣдуетъ указать на алоэ, дурру, кофейное дерево, красный перецъ, финиковую пальму и т. д. Жители разводятъ рогатый скотъ, верблюдовъ, лошадей, ословъ, муловъ и куръ. Главный городъ *Харраръ* построенъ на горѣ въ 1,856 метровъ высоты и обнесенъ укрѣпленіями. Въ городѣ 38,000 жителей, (при египетскомъ владычествѣ 42,000 жителей); изъ зданій замѣчательны: дворецъ эмира (прежде губернатора), 5 большихъ казармъ (при египетскомъ владычествѣ въ Харрарѣ стояло 5,250 солдатъ) и госпиталь. Климатъ Харрара въ высшей степени пріятный, въ Февралѣ термометръ показываетъ 18°—20° Ц., а въ Маѣ 19°—22°. Періодъ дождей длится съ Апрѣля по Сентябрь, но температура въ это время не измѣняется.

На караванномъ трактѣ изъ Харрара къ Красному морю египтяне построили городъ *Джамъдессу*, какъ сторожевой постъ противъ разбойничьихъ шаекъ сомали; подъ защитой египетскаго гарнизона понемногу возникъ городокъ съ 1,500 жителей. Верховную власть хедива признавали также *Эсса-сомали*, грубое племя чернокожихъ, насчитывающее около 130,000 душъ. Теперь египтяне очистили ихъ страну, а занятые до того ихъ гарнизонами приморскіе города *Зейла* съ 10,000 жителей (въ томъ числѣ 120 сипаевъ, т. е. индусскихъ солдатъ), *Бульхаръ* и *Берберъ* съ 30,000 жителей (въ томъ числѣ 500 сипаевъ), которая со времени присоединенія къ Египту (1875 г.) превратилась изъ кучи жалкихъ лачугъ въ главный коммерческій портъ полуострова Сомали, теперь сдѣлалась британскими владѣніями.



Оружіе абиссинцевъ.



Оружіе и посуда изъ Триполи.

Триполи.



бывшее регентство Триполи расположено на берегу Средиземнаго моря отъ границъ Туниса и Малаго Сирта или Габесскаго залива до границъ Египта и проникаетъ глубоко въ Сахару подвластными Портъ оазами Гадамесомъ, Фессаномъ и Гатомъ. На этомъ пространствѣ Триполи занимаетъ 18,780 кв. миль. Къ востоку отъ Большаго Сирта (Джунъ-эль-Кебрить) тянется область нуммулитоваго известняка, выступающая въ видѣ полуострова Варки или Джебель-Акдара, плоскогорія достигающаго 700—500 метровъ надъ поверхностью моря и постепенно понижающагося къ Сахарѣ (оазы Ауджила, 25 и Джало 18 метровъ высоты надъ поверхностью моря). Нигдѣ пустыня не подходитъ столь близко къ берегу моря какъ въ Триполи. Между обоими Сиртами, на югѣ отъ песчаной береговой полосы возносится относящійся къ мѣловой формациі Джебель-Іефренъ или Джебель-Гурианъ (т. е.

пещерныя горы, названныя такъ потому, что туземцы любятъ жить въ пещерахъ); въ горѣ Текуть этотъ кражъ достигаетъ 853 метровъ высоты, а въ Іефренѣ 880 метровъ. На югѣ отъ Джебель-Гуріана разстилается каменистая пустыня Хаммада-эль-Хомра (т. е. красное плоскогоріе) 300—600 метровъ надъ поверхностью моря. На востокѣ границей Хаммады служить горный кражъ Черныхъ горъ или эсъ-Сода или Харуджъ-эль-асвадъ (древній Mons ater), получившій свое названіе оттого, что состоитъ изъ песчаника, содержащаго желѣзо и имѣющаго черную блестящую поверхность. Триполи не имѣетъ ни одной значительной рѣки и вообще страна бѣдна рѣками. Объ оазисахъ мы поговоримъ ниже при описаніи ихъ.

Климатъ весьма здоровый. Во время знойнаго лѣта дождя совершенно не бываетъ и только сильная роса поддерживаетъ силу въ растительности. Ночи всегда прохладныя, а зимою температура на побережьи падаетъ до 5° Ц., даже въ городѣ Триполи иногда падаетъ снѣгъ, Джебель-Гуріанъ покрывается зимой постоянно снѣгомъ, а въ Гадамесѣ температура въ Январѣ падаетъ до 1°, тогда какъ тамъ въ Юлѣ средняя температура въ 27°. Изъ минеральныхъ сокровищъ въ Триполи добываютъ только сѣру въ Большемъ Сиртѣ. Флора богата только въ немногихъ оазисахъ, напримѣръ, Мшіа вокругъ г. Триполи, имѣющемъ 8,000 садовъ. Изъ растительныхъ продуктовъ страны слѣдуетъ упомянуть хлопчатую бумагу, краппъ, арбузы, виноградъ, сладкіе рожки, оливки, пшеницу, ячмень, дыни, кактусъ опунцію, агруми, фисташки, лимоны, гранаты, фиги, финики, миндаль, померанцы и другіе южные плоды. Прекрасная береговая полоса Барки покрыта густыми лѣсами пиній, можжевельника, негніючки, лавровыхъ, олеандровыхъ, оливковыхъ и фиговыхъ деревьевъ и банановъ. Львы и пантеры теперь совершенно исчезли въ Триполи, за то много гіенъ, шакаловъ, антилопъ, джербоа и т. п. Въ Триполи разводятъ маленькихъ превосходныхъ лошадей, сильныхъ муловъ, козъ и овецъ. Буйволы встрѣчаются въ дикомъ состояніи. Въ восточной части страны занимаются пчеловодствомъ. Скорпіоны и саранча составляютъ бичъ страны. Населеніе страны (около одного милліона душъ) состоитъ изъ мавровъ, бедуиновъ, евреевъ, немногихъ негровъ, турокъ, франковъ и потомковъ турокъ и мавританокъ — кулуглу.

Триполійцы исповѣдуютъ исламъ, приче́мъ среди невѣжественной черни огромнымъ вліяніе́мъ пользуются слывущіе за святы́хъ фанатики — марабуты. Евреевъ въ Триполи насчитываютъ около 10,000 душъ. Для умственнаго развитія не дѣлается почти ничего, хотя въ Триполи существуютъ 3 рущдіэ-мектеби для мальчиковъ и одно для дѣвочекъ. Промышленность, за исключеніе́мъ производства сафьяна, оружія и ковровъ, ограничивается лишь предметами первой необходимости. Торговля весьма значительна, такъ какъ Триполи составляетъ какъ-бы предверіе Судана. Главны́е предметы вывоза составляютъ страусовыя перья, слоновая кость, пшеница, ячмень, краппъ, масло, золотой песокъ, овцы, шкуры, медь. Изъ Англіи, Франціи и Италиіи ввозятся различныя мануфактуры, кофе, сахаръ, желѣзо, мѣдь, свинець, мука и т. п. Вывозъ достигаетъ 12.544,000 франковъ, а ввозъ 14.126,000 франковъ. Гавань Триполи въ 1887 году посѣтили 485 судовъ, въ томъ числѣ 176 турецкихъ, 118 итальянскихъ, 85 французскихъ и 84 англійскихъ.

Триполи былъ покоренъ турками въ царствованіе султана Сулеймана II Великаго въ 1551 году. Въ 1714 году арабскій офицеръ Ахмедъ Караманли заманилъ всѣхъ турецкихъ офицеровъ въ Триполи подъ предлогомъ пиршества въ замокъ, гдѣ его приверженцы перебили ихъ (около 400 человекъ!). Богатыми подарками узурпатору удалось смягчить гнѣвъ слабаго султана Ахмеда III и Порты признала его наслѣдственнымъ пашей Триполи. Династія Караманли правила страной до 1835 года. Въ этомъ году по смерти паши, произошелъ споръ изъ за престола между двумя его родственниками. Этимъ споромъ воспользовался султанъ Махмудъ II, пославшій въ Триполи эскадру адмирала Неджиба-паши. Али Караманли былъ признанъ пашей и уѣхалъ въ Константинополь для полученія утвержденія въ своемъ достоинствѣ. Такъ какъ отъ Али-паши, какъ отъ всякаго туземнаго правителя, можно было ожидать стремленій къ возстановленію прежней независимости, то послѣ блестящаго приѣма, его назначили генералъ-лейтенантомъ и дали ему высокій орденъ, но удержали въ столицѣ, а генералъ-губернаторомъ назначенъ былъ генералъ Мехмедъ-Реуфъ-паша. Какъ скоро мавры замѣтили, что существованію ихъ корсарскаго государства пришелъ конецъ, они поднялись

противъ турокъ, такъ что Мехмедъ-Реуфъ-папа съ трудомъ держался съ своей малочисленной командой изъ 2 батальоновъ въ цитадели Триполи, пока въ Апрельѣ 1836 года не прибылъ адмиралъ Тагиръ-папа съ эскадрой изъ 14 судовъ и десантомъ изъ 5,000 чел. регулярнаго войска и 3,000 албанцевъ. До Марта 1837 года Тагиру-пашѣ удалось потушить возстаніе. Во время Крымской войны въ Триполи вспыхнуло новое возстаніе подъ предводительствомъ отважнаго шейха Ромы, которое однако турецкія войска усмирили, а Рома погибъ внутри страны въ 1858 году. Въ настоящее время Триполи образуетъ два вилайета: Тараблусъ (Триполи) съ 6 ливами и Бенгази (Барку) съ 7 ливами. Государственный телеграфъ обладаетъ въ Триполи 12 бюро, а почта 33.

Страну занимаютъ слѣдующія вооруженныя силы: въ вилайетѣ Триполи 3 полка пѣхоты и 3 эскадрона кавалеріи при 6 полковыхъ орудіяхъ, итого 3,000 человекъ; въ санджакѣ Фессанѣ расположено 630 чел. пѣхоты, въ занятомъ въ 1875 году оазисѣ Гатъ 200 чел. пѣхоты съ однимъ орудіемъ и въ вилайетѣ Бенгази батальонъ пѣхоты и эскадронъ баши-бузуковъ (итого 580 человекъ). Въ Триполи въ распоряженіи властей находится турецкій военный пароходъ.

а) Въ вилайетѣ Триполи главный городъ *Триполи* или *Тараблусъ-и-Гарбъ*. Издали Триполи поражаетъ своею бѣлизною и привлекательностью, но внутри полонъ развалинъ; онъ окруженъ стѣнами съ бастіонами и въ сѣверной части заключаетъ старую цитадель (касбу). На другомъ концѣ города возвышается замокъ, въ которомъ живетъ генералъ-губернаторъ. Изъ 7 мечетей Триполи замѣчательны: соборная мечеть, мечеть Сиди-Драгута и мечеть Сиди-Гурджи. Въ 4 медресахъ юношество изучаетъ коранъ. Сверхъ того въ Триполи есть православная и католическая церкви и 3 синагоги; здѣсь даже существуютъ два отеля, содержимые итальянцами. Въ городѣ считается 20,000 жителей, въ томъ числѣ 3,000 евреевъ, 2,500 мальтійцевъ и 2,000 итальянцевъ.


Лебда близъ развалинъ финикійскаго города *Leptis magna*, изъ которыхъ особеннаго интереса заслуживаютъ базилика, водопроводъ, триумфальная арка, ипподромъ и т. д. При Большомъ Сиртѣ лежитъ *Мисрата* съ 10,000 жителей, коммерческой портъ не безъ значенія. Плодоносная долина *Вени-Улидъ* заключаетъ въ



ТРИКОЛЛ.

20 деревняхъ 4—5,000 жителей, для защиты которыхъ турецкое правительство выстроило небольшой фортъ, занятый 50 солдатами.

Большая деревня *Мисда* съ 500 жителями, лежитъ на перекресткѣ двухъ караванныхъ трактовъ. Городокъ *Дерджъ* съ 2,000 жителей и деревня *Синаунъ* съ 500 жителями относятся уже къ ливъ, въ которой главный городъ *Гадамесъ* или *Радамесъ*, лежащій въ плодородномъ оазѣ на границѣ Алжирии и занятый турками въ 1864 году. Гадамесъ—Cudamus Плинія, о чемъ свидѣтель-



Источникъ въ Радамесъ.

ствуютъ остатки римскихъ древностей. Городъ ведетъ оживленную торговлю съ Суданомъ и имѣетъ 7,000 жителей, 2 большія мечети и 7 школъ.

Въ составъ вилайета Триполи также входитъ лива Фессанъ. Фессанъ (4,700 кв. миль съ 150,000 жителей по однимъ, по другимъ только съ 50,000 жителей) состоитъ изъ архипелага оазовъ, въ которыхъ жители развели финиковую пальму, пшеницу, маисъ, гранаты, винныя ягоды, миндаль, ячмень, виноградъ, курно (красивѣйшее дерево страны) камедную акацію, подсолнечникъ и коло-

квинтъ, который охотно ѣдят страусы. Вокругъ, насколько можно окинуть взоромъ, разстилается песчаная бесплодная пустыня. Климатъ Фессана нездоровый; лѣтомъ чрезвычайно жарко (43° Ц. не рѣдкость) и сухой вѣтеръ пустыни невыносимъ даже для фессанцевъ; зато зимой дуютъ холодные сѣверные вѣтры. Дождь идетъ въ Фессанѣ рѣдко. Изъ домашнихъ животныхъ здѣсь разводятъ



Арабъ и туарегъ въ бою.

лошадей, верблюдовъ, овецъ, козъ, ословъ и буйволовъ. Страусовъ тоже дѣлаютъ ручными и собираютъ ихъ перья по 3 раза въ 2 года.

Въ озерахъ Фессана живетъ небольшой красный червь дуть, котораго фессанцы употребляютъ въ пищу съ тѣстомъ изъ финиковъ. Это кушанье имѣетъ вкусъ селетки. Изъ минераловъ въ

Фессанѣ встрѣчаются соль, алаунъ, сода, сѣра и селитра. Караванная торговля съ Суданомъ чрезвычайно значительна. Жители Фессана туареги или берберы пустыни, теббу или теда, арабы, негры и потомки различныхъ племенъ; нѣсколько бѣлыхъ семействъ (турокъ и потомковъ ренегатовъ) составляютъ аристократію страны. Туареги или имошары встрѣчаются уже въ древней исторіи подъ



Туарегъ.

названіемъ ливійцевъ, нумидійцевъ, мавританцевъ. Всѣ сословныя средневѣковыя различія, повсемѣстно исчезнувшія въ Европѣ, находятся здѣсь въ полной силѣ. Характеристично для туареговъ покрывало, которымъ они закрываютъ лицо (литамя или тессильгемисть). Теббу—гараманты древнихъ, темнаго цвѣта, но отличаются отъ негровъ не столь толстыми губами. Всѣ фессанцы мусульмане.

Главный городъ *Мурзукъ*, обнесенный земляными стѣнами городъ съ широкими улицами; въ огромной цитадели (касба) помещается также дворецъ губернатора и главная мечеть. Въ Мурзукѣ теперь 7,000 жителей (въ томъ числѣ 300 солдатъ). Торговые обороты Мурзука простираются до 140,000 рублей золотомъ. У подножія Черныхъ горъ лежитъ *Сокна*, довольно значительный городъ съ 3,000 жителей, 5 мечетями и 3 медресами. Города *Хонъ* (2,000 жителей) и *Ваданъ* (1,500 жителей) къ востоку отъ



Лагерь туареговъ близъ Гата.

Сокны, извѣстны по разведенію страусовъ для сниманія съ нихъ перьевъ. Въ оазисѣ Себха на высотѣ 450 метровъ надъ поверхностью моря лежитъ пришедшій въ упадокъ городокъ *Джедидъ*, окруженный стѣнами съ башнями и имѣющій 250 домовъ, построенныхъ изъ глины и песчаника.


Гатронъ, имѣющій 1,500 обитателей — теббу, славится въ Фессанѣ приготовляемыми въ немъ изящными корзинками изъ пальмовыхъ листьевъ. Самое южное селеніе, признающее надъ собой власть падишаха, *Теджерри*; оно имѣетъ 800 жителей въ



МУЗУЛЬ.

120 домахъ. Съ 1875 года въ составъ Оттоманской имперіи входитъ важный торговый городъ *Ramz* или *Gamz*; въ немъ 4,000 жителей, преимущественно туареговъ и для наблюденія за ними турецкій гарнизонъ изъ 200 человекъ. Въ оазисъ Гатъ подъ защитой турецкихъ штыковъ каждый день возникаютъ новыя поселенія туареговъ.

б) Въ вилайетъ Баркъ (древней Киренаикъ) главный городъ *Бенгази* (древняя *Berenike* или *Euhesperidae*) довольно значительный коммерческій портъ, имѣющій, къ сожалѣнію, плохой рейдъ. Въ Бенгази отъ 10 до 15,000 жителей. Изъ его зданій достойны



Развалины Кирены.

замѣчанія только 3 мечети, римско-католическая церковь и замокъ турецкой постройки, служащій резиденціей генераль-губернатора. Отъ Птолемаиды, бывшей въ древности важнымъ торговымъ городомъ, остались лишь величественныя развалины, носящія названіе *Толмета*.

Въ плодородной равнинѣ эль-Мерджъ находятся развалины эллинскаго города *Барки*, процвѣтавшаго еще при арабскомъ владычествѣ въ средніе вѣка. *Аинъ-эшъ-Шехадъ* называется мѣсто древней Кирены, гдѣ въ средніе вѣка процвѣталь городъ Кренна; здѣсь въ 1706 году Лемеръ (*Lemaire*) открылъ близъ источника Аполлона на высотѣ 613 метровъ надъ поверхностью моря раз-

валины храмовъ, театровъ, колоннъ, статуй и некрополь со множествомъ великолѣпныхъ надгробныхъ памятниковъ.

Приморскій городокъ *Дерна*, въ древности *Darnis*, красиво выглядываетъ изъ виноградниковъ, пальмовыхъ рощъ и фруктовыхъ садовъ. Несмотря на то, что въ Дернѣ только 1,500 жителей, она прежде была главнымъ городомъ Барки. На югѣ Барки лежитъ въ глубокой впадинѣ группа оазовъ, изъ которыхъ главные: *Ауджила*, *Аўгѣла* Геродота, 4,000 жителей, составляющая важный торговый центръ по сношеніямъ между Баркой и Вадаемъ. Живущій въ оазисѣ *Джало* (съ 6,000 жителей) турецкій губернаторъ (каймакамъ) находится въ зависимости отъ религіознаго ордена эсъ-Сенусси. Въ небольшомъ оазѣ *Лешикерри* только 500 обитателей. Въ этой группѣ оазовъ насчитываютъ 100,000 финиковыхъ пальмъ, доставляющихъ турецкому правительству ежегодный доходъ въ 250,000 шастровъ.





Тунисъ.

Небольшое регентство или бейлыкъ Тунисъ, занимающее пространство въ 2,111 кв. миль, расположено между Средиземнымъ моремъ, Габесскимъ заливомъ или Малымъ Сиртомъ, вилайетомъ Триполи и Алжиріей. Передъ тунисскимъ берегомъ, богатымъ гаванями и выдающимся въ Средиземное море мысами Сиди-Али-эль-Мекки и отстоящимъ отъ него въ 66 километрахъ Бономъ или Расъ-Аддаромъ, на востокъ лежатъ значительные острова Керкена (древній Cercinitis) и Джерба (древній Meninx). Горы системы Атласа имѣютъ продолженіе въ Тунисѣ въ нѣсколькихъ горныхъ цѣпяхъ, вершины которыхъ достигаютъ 1,000—1,300 метровъ высоты. Замѣчательная гора Сагхуанъ имѣетъ даже 1,431 метръ надъ поверхностью моря.

Въ Тунисѣ существуетъ только два времени года: періодъ дождей или зима, которая продолжается отъ октября до апрѣля, и періодъ засухи или лѣто. Въ особенности въ декабрѣ падаетъ сильный дождь и температура понижается на столько, что для тунисцевъ настаетъ настоящая зима. Однако термометръ никогда въ Тунисѣ не падаетъ ниже 0 и въ самые холодные дни показываетъ при восходѣ солнца 4°Ц., а въ полдень 12°. Въ регентствѣ нѣтъ недостатка въ рѣкахъ, но онѣ въ періодъ дождей бываютъ

глубоки и быстры, а во время засухи превращаются въ ничтожные ручьи. Главная рѣка Вади Меджерда (древній Bagradas), вытекающая изъ Алжиріи; въ нее впадаютъ справа Вади Меллегъ и Вади Силіана. Вади Меліанъ течетъ въ Тунисскій заливъ. Изъ озеръ въ Тунисѣ замѣчательны озеро Бизерта, называемое арабами Тинджа Бензертъ, а въ древности носившее названіе *Hirponitis lacus*; озеро эль-Бахира, занимающее около 130 километровъ въ окружности, соединяется каналомъ въ 2,3 метра глубины, прорытымъ христіанскими плѣнниками по повелѣнію знаменитаго турецкаго адмирала Хаиръ-Эддина-паши, съ Тунисскимъ заливомъ; озеро Сиди-эль-Хани; шоттъ или себха суть соляныя и содовыя озера, которыя лѣтомъ покрываются ослѣпительно бѣлой корой соли; изъ этихъ озеръ особенно замѣчательны: шоттъ эдъ-Джеридъ, древній *palus Tritonis*; зимой вся поверхность покрыта водой въ 0,6 до 1 метра глубиной, лѣтомъ-же кора соли до того толста, что въ нѣкоторыхъ мѣстахъ по ней пускаются въ путь цѣлыя караваны; 50 лѣтъ тому назадъ по ошибкѣ путеводаителя караванъ въ 1,000 верблюдовъ сбился съ дороги и провалился сквозь кору, которая надъ головами погибшихъ людей и животныхъ приняла прежнюю форму. Шоттъ Парза къ сѣверо-западу отъ предыдущаго, гораздо меньше.

Изъ минеральныхъ богатствъ въ Тунисѣ добываютъ свинець, мѣдь, желѣзо и соль, но натурально самымъ первобытнымъ образомъ и въ ничтожномъ количествѣ. Почва регентства отличается феноменальнымъ плодородіемъ и производитъ въ изобиліи пшеницу, ячмень и другіе хлѣбныя злаки, которые даютъ богатѣйшія жатвы, оливковыя, лимонныя, апельсинныя, миндальныя, гранатовыя, фиговыя и абрикосовыя деревья, виноградъ, сладкіе розжи, хлопчатую бумагу и бананы. Южная часть государства (Белсдъ-эдъ-Джеридъ) производитъ въ огромномъ количествѣ финиковую пальму, плоды которой считаются лучшими въ мірѣ.

Производительность почвы могла-бы быть несравненно значительнѣе, если-бы было обращено надлежащее вниманіе на орошеніе и удобреніе полей. Домашній скоть: рогатый скоть, лошади, ослы, верблюды, козы и овцы въ Тунисѣ отличныя; экипажи бея и вельможъ всегда запряжены мулами. Изъ дикихъ звѣрей есть львы, пантеры, шакалы, рыси, лисицы, гіены, газели и т. д.



815-БАХРА.

Народонаселеніе Туниса—около 1½ милліона душъ—состоитъ изъ осѣдлыхъ арабовъ или мавровъ, называемыхъ здѣсь хадаръ, бедуиновъ, берберовъ или кабиловъ, называемыхъ въ Тунисѣ зуауа, кулуглу или потомковъ турокъ и ихъ рабынь мавританокъ, всѣми презираемыхъ евреевъ (45,000 душъ), негровъ и франковъ или европейцевъ, изъ которыхъ 35,000 католиковъ (французовъ,



Бедуинъ изъ Туниса.

итальянцевъ и мальтійцевъ), 400 грековъ и 300 протестантовъ. Государственная религія: Магометанская. Въ Тунисѣ существуетъ 2 мусульманскихъ университета, одинъ въ столицѣ при мечети асъ-Ситунъ съ 30 профессорами и 450 студентами, другой въ Керуанѣ при мечети Сиди Абдель-Кадера эдъ-Джилани; лицей Садкїа съ 23 учителями и 150 учениками; сверхъ того въ сто-

30*

лицъ существуютъ 59 первоначальныхъ школъ, 27 медресе, 2 еврейскихъ, 3 французскихъ и 1 протестантская школы, французское женское училище и итальянская коллегія. Въ столицѣ существуютъ 2 публичныя бібліотеки; богатая манускриптами бібліотека существуетъ въ Керуанѣ. Въ Кефѣ французами основано „общество географіи и археологіи“.

Фабричная промышленность въ регентствѣ весьма значительна. Въ Тунисѣ выдѣлываютъ бурнусы, фески, шали, ковры, шелковую, затканную золотомъ и серебромъ ткань, цыновки, пестрые платки, лошадиную сбрую, финиковое вино, оливковое, розовое и жасминовое масло. Торговля, особенно морская, въ цвѣтущемъ сравнительно состояніи, но находится въ рукахъ иностранцевъ, также какъ ловля коралла и губокъ. Изъ регентства вывозятъ на 21.400,000 франковъ пшеницу, ячмень, оливковое масло, траву хальфу, морскія губки, шерсть овецъ и воскъ. Ввозятъ преимущественно изъ Англіи и Франціи, ткани, колоніальные товары, муку, металлы, лекарства и вино на сумму 27.700,000 франковъ. Въ гавани Туниса въ 1887 году вошло 6,725 судовъ, а изъ нихъ вышло 6,596. Тунисскій торговый флотъ состоитъ изъ 300 судовъ.

Тунисъ находится съ 12 мая 1881 года подъ покровительствомъ Франціи. Хотя бей и остался по прежнему неограниченнымъ государемъ страны, всѣ его правительственныя мѣры должны быть утверждены французскимъ министромъ-резидентомъ, который въ то-же время тунисскій министръ иностранныхъ дѣлъ. Тунисская армія, имѣвшая около 13,000 оборванныхъ, босоногихъ, плохо вооруженныхъ и еще хуже обученныхъ солдатъ, и не менѣе сотни генераловъ и около 1,000 офицеровъ, теперь распущена, за исключеніемъ гвардіи бея, состоящей изъ 1 батальона пѣхоты, 1 эскадрона кавалеріи и 1 баттарей полевой артилеріи. Французскія войска, занимающія регенство подъ начальствомъ бригаднаго генерала, состоятъ изъ 3 полковъ французской пѣхоты (4,959 чел.), 4 полковъ тунисскихъ стрѣлковъ (6,600 чел.) 1 полка гусаръ (866 чел.), 1 полка тунисскихъ спаговъ (1,159 чел.) и 2 баттарей артилеріи (180 чел.).

Нѣкогда грозное государство корсаровъ—Тунисъ въ послѣднее время владѣлъ всего 2 плохими пароходами съ 10 орудіями;

ихъ экипажъ состоялъ изъ 250 человекъ, въ томъ числѣ 2 адмираловъ. Теперь тунисскій флотъ замѣненъ французскимъ военнымъ пароходомъ. Тунисскій флагъ состоитъ изъ горизонтально расположенныхъ полосъ: синей, красной, зеленой, красной и синей.

Тунисъ обладаетъ 4 орденами, изъ которыхъ ордена эль-Ахедъ, Гуссейните и Ааманъ жалуются только принцамъ тунисскаго царствующаго дома и природнымъ тунисцамъ, а „орденъ славы“ можетъ быть пожалованъ и иноземцамъ.




Гавань Туниса.

Тунисскіе финансы такъ запутаны, благодаря безсовѣстности высшихъ сановниковъ и безумной роскоши двора, что въ октябрѣ 1869 года Франція, Англія и Италія назначили особую комиссію, которая должна была привести въ порядокъ совершенно разстроенныя финансы страны. Въ настоящее время доходы простираются до 25.853,000 франковъ, а расходы до 25.852,000 франковъ. Государственный долгъ, простиравшійся въ 1869 году при началѣ работъ международной комиссіи (commission financière) до 175 милліоновъ франковъ, причемъ однихъ процентовъ

слѣдовало ежегодно уплачивать болѣе 20 милліоновъ, теперь уменьшился до 142 милліоновъ франковъ.

До 1881 года въ Тунисѣ выходила только одна газета на арабскомъ языкѣ, а до 1877 года сверхъ того печатался государственный календарь (Эннузхатъ-уль-кхаирія) на итальянскомъ языкѣ. При французскомъ протекторатѣ число желѣзнодорожныхъ линій въ регентствѣ быстро увеличивается и длина тунисскихъ желѣзныхъ дорогъ простирается теперь до 410,5 километра, кромѣ небольшихъ линій, соединяющихъ столицу съ окрестностями, она соединена линіей въ 354 километра длины съ Боной. Длина телеграфныхъ линій — около 3,000 километровъ. Въ административномъ отношеніи регентство дѣлится на 24 провинціи, управляемыя каидами, а провинціи въ свою очередь раздѣлены на уѣзды, управляемые калифами; племенами кочевниковъ правятъ ихъ шейхи.

Главный городъ государства *Тунисъ* расположенъ при озерѣ эль-Бахирѣ и по основанію почти современенъ Кареагену; при немъ уже въ 256 году до Р. Хр. римское войско проконсула М. Атилія Регула было истреблено греческими наемниками Кареагена подѣ предводительствомъ спартанца Ксантиппа. „Бурнусъ пророка“ — вотъ названіе, которое тунисцы даютъ своей столицѣ. Съ настоящей восточной фантазіей тунисцы думаютъ, что выстроенный на небольшомъ возвышеніи городъ имѣетъ форму бурнуса, причеиъ касба или питадель представляетъ его кашюшонъ. Нѣкоторыя улицы мощены и освѣщены газомъ, другія узки, грязны и не мощены. Изъ зданій столицы особенно замѣчательны: соборная мечеть эсъ-Ситунъ съ магометанскимъ университетомъ, мечеть Хамуда-паши или Сиди-бенъ-Арусъ, джамія элъ-Джедидъ, мечеть Сахабъ-этъ-Таха, мечеть бея Магомета, дворець бея (Даръ-эль-бей) въ итальянскомъ стилѣ, убранный внутри съ поразительной роскошью, католическая церковь, ратуша (*municipalité*), дворцы Али-бея, генерала М. Бакуша, генерала Хаиръ-Эддина, генерала Гуссейна; въ небольшомъ театрѣ существуетъ даже итальянская опера. Въ Тунисѣ есть даже 4 отеля и извозничьи экипажи, кучера которыхъ мальтійцы. Населеніе Туниса достигаетъ до 150,000 душъ, въ томъ числѣ 20,000 евреевъ и 10,000 иностранцевъ. Городская полиція 500 солдатъ. Тунисскій базаръ обра-



БАЗАРЪ ВЪ ТУНСѢ.

зается изъ нѣсколькихъ улицъ, отчасти покрытыхъ досчатой крышей и носящихъ особыя названія: Зукъ-эль-бей (государевъ рынокъ), на которомъ въ прежнія времена торговали невольниками, рынокъ ковровъ, рынокъ благовоній, рынокъ ювелировъ и т. д. Тунисцы любители музыки, танцовщицъ (альмэ) и сказочниковъ, оттого ничего нѣтъ удивительнаго, что въ ихъ столицѣ существуетъ болѣе 200 кофеенъ. Желѣзная дорога въ 17½ километровъ длины ведетъ изъ Туниса въ приморскую крѣпость и гавань столицы *Ла-Голетту* или *Хакъ-эль-Вадъ*, укрѣпленія кото-



Ла Голетта.

рой вооружены 170 орудіями; это небольшой городокъ съ 3,000 жителей, изъ которыхъ болѣе 1,500 итальянцевъ и мальтійцевъ; къ сожалѣнію въ гавань Ла-Голетты большія суда не могутъ войти и принуждены бросать якорь на открытомъ рейдѣ. Въ Ла-Голеттѣ бей имѣетъ лѣтній дворецъ въ итальянскомъ стилѣ и дворецъ для своего гарема.

Желѣзная дорога въ 6 километровъ длины соединяетъ Тунисъ съ обыкновенной резиденціей бей *эль-Бардо*, имѣющей не менѣе 2,000 обитателей; бей живетъ въ роскошномъ дворцѣ, фланкиро-

ванномъ башнями и бастіонами и вооруженномъ 6 орудіями, подаренными бею королемъ итальянскимъ; внутреннее убранство дворца отличается истинно восточнымъ великолѣпіемъ. Въ 2,3 километра къ сѣверу-востоку отъ Туниса близъ деревни *Сиди-бу-Саидъ* находятся немногочисленные развалины Карфагена и часовня со статуей французскаго короля Людовика IX, умершаго здѣсь отъ чумы 25 Августа 1270 года. Среди развалинъ Карфагена (*Carthada Phoenicum* или *civitas nova*) и въ очаровательномъ мѣстечкѣ *Марзъ*, расположенномъ среди пальмовыхъ рощъ и фруктовыхъ садовъ на морскомъ берегу и имѣющемъ 2,000 жителей, тунисскіе вельможи (министръ Мустафа-бенъ-Измаиль, генералы Хаиръ-Эдинъ, Зарукъ и Магометъ-Бакушъ) и европейскіе консулы построили виллы. Въ дельтѣ Вади Меджерды близъ деревни *Бу-Шатеръ* (40 кил. отъ Туниса) расположены развалины Утики, (*Ἰτύχη*, т. е. поселеніе $\tau\pi\upsilon$), древнѣйшаго финикійскаго города въ странѣ, основаннаго, согласно Аристотеля въ 1100 году до Р. Хр. Къ сѣверу расположено селеніе *Порто Фарина* или *Раргъ-эль-Мелла*, бывшее въ XVII столѣтіи военнымъ портомъ Туниса, а теперь имѣющее только 700 жителей, такъ какъ гавань обмелѣла и имѣетъ едва 1 метръ глубины. *Бензерта* или *Бизерта*, древній *Hippo Zarytus* или *Diarrytus*, при соименномъ озерѣ, обладаетъ превосходной, къ сожалѣнію, теперь засорившейся гаванью и имѣетъ 5,000 жителей, преимущественно мавровъ, изгнанныхъ при Филиппѣ II изъ Андалузіи, вслѣдствіе чего населенный ими кварталъ называется Хумтъ-эль-Андалузъ. Французы предполагаютъ сдѣлать Бизерту военной гаванью. Въ западной части регентства находятся *Тестуръ*, важнѣйшій городъ въ долинѣ Меджерды съ нѣсколькими мечетями и синагогой; вблизи отъ него на равнинѣ Замы войска П. Корнелія Сципіона и Нумидійскаго царя Массинисы нанесли полное пораженіе арміи Аннибала за 202 года до Р. Хр. Кабильскій городъ *Бежа*, съ 4,000 жителей, составляетъ важный хлѣбный рынокъ. Крѣпость *эль-Кегъ*, построенная на горѣ въ 755 метровъ надъ поверхностью моря, отличается своей промышленной дѣятельностью и имѣетъ 5,000 жителей, изъ которыхъ около 1,000 евреевъ; въ древности здѣсь находился извѣстный своими непристойными обрядами городъ Сикка Венерія. Въ 50 километрахъ отъ моря расположенъ священный

городъ *Керуанъ* или *Каираванъ*, въ которомъ погребенъ одинъ изъ сотрудниковъ пророка Сиди Окба; въ мечети Сиди-эс-Сахибъ хранится борода Магомета, а при мечети Сиди-Абдель-Кадера адъ-Джилани находится знаменитый мусульманскій университетъ. Керуанъ принадлежитъ къ числу немногихъ городовъ востока, улицы которыхъ отличаются своей чистотой. Населеніе города достигаетъ 30,000 душъ.

Изъ приморскихъ городовъ Туниса слѣдуетъ указать на слѣдующіе: *Келибія*, довольно оживленная вывозомъ сардинокъ, пшеницы, ячменя и маиса гавань съ 6,350 жителями. *Суза*, древній *Hadrumetum* и *Монастиръ*, въ древности *Leptis parva*, коммерческіе порты, имѣющіе по 8,000 жителей, а *Мехдія* имѣетъ 7,800 обитателей. Вблизи деревни *эль-Джемъ* находится много древнихъ сооружений, напр., великолѣпный римскій амфитеатръ, имѣющій 4 этажа. *Сфаксъ*, оживленная гавань, служащая складочнымъ мѣстомъ финиковъ Беледъ-адъ-Джерида и имѣющая 40,000 жителей, въ томъ числѣ 2—3,000 евреевъ и 1,500 христіанъ; городъ имѣетъ средневѣковыя укрѣпленія, вооруженныя допотошной артилеріей; несмотря на это городъ оказалъ въ 1881 году геройское сопротивленіе французскимъ броненосцамъ. На берегу Малаго Сирта раскинулся *Габесъ*, древняя Такапа, самый южный портъ Туниса, состоящій изъ двухъ городовъ Джары и эль-Мензеля, въ которыхъ живетъ около 6,000 жителей. На древнемъ островѣ лотофаговъ Джербѣ, походящемъ на садъ, главная гавань *Хумтъ-Зукъ* съ 3,000 жителей; вблизи отъ нея возвышается колонна, обозначающая то мѣсто, гдѣ прежде была „бапня череповъ“ или Бурджъ-эръ-Русъ, сложенная тунисцами изъ череповъ 14,000 павшихъ солдатъ герцога Медины Сидоніи (въ 1561 году). Къ западу отъ Малаго Сирта расположена страна финиковъ — Беледъ-адъ-Джеридъ. Изъ здѣшнихъ оазисовъ мы упомянемъ: *Гафсу*, древнюю Сарва, съ 6,000 жителей и 200,000 финиковыхъ пальмъ; здѣсь находятся горячіе минеральные источники Термыль-эль-Бей, вода которыхъ имѣетъ 28° Ц. Въ оазисъ *Тузеръ*, обладающемъ 460,000 финиковыхъ пальмъ, главный городъ того-же имени съ 6,000 промышленныхъ жителей, приготовляющихъ бурнусы и гаики. Группа оазовъ *Нефзауа* имѣетъ въ 45 деревняхъ 25,000 жителей и владѣетъ почти миллиономъ финиковыхъ пальмъ.

Древней исторіи Туниса, основанія и гибели Карфагена, а также и время вандаловъ мы не будемъ здѣсь касаться, потому что кто изъ читателей не слышалъ про основательницу Карфагена—Дидону, про великихъ карфагенскихъ полководцевъ Амилкара Барку, Аздрубала и Аннибала, кто не знаетъ постоянного изрѣченія Катона: „Ceterum censeo Carthaginem esse delendam“ („Впрочемъ я полагаю, что Карфагенъ долженъ быть разрушенъ“), кому неизвѣстно имя отважнаго Гейзериха?



Палатка бедуина.

Въ срединѣ VII столѣтія арабы, предводимые Сиди Окбой, покорили страну и сдѣлали Керуань столицей новаго калифата Междуусобія, возводившія разныя династіи (аглабитовъ, обеидитовъ, альморавидовъ) на тунисскій престолъ, довели до вмѣшательства въ дѣла страны Испаніи. Въ 1534 году турецкій адмиралъ Хаиръ-Эддинъ-паша покоришь Тунисъ, сдѣлавшійся однако только въ 1574 году турецкой провинціей. Прибывшій въ 1650 году въ Тунисъ съ Кандіи греческій ренегатъ Али-Турки сдѣлался агой тунисской милиціи, а его сынъ Гуссейнъ сдѣлался беємъ и основателемъ нынѣ царствующей въ Тунисѣ гуссейнитской дина-

етин (въ 1705 году). Гуссейна казнили въ 1740 году буйные янычары. Правившій съ 1782 года Хамуда-паша, наученный печальною судьбой нѣкоторыхъ изъ своихъ предшественниковъ, навербовалъ армію изъ природныхъ тунисцевъ и съ помощью ея истребилъ въ 1811 году янычаръ. Его отравили посредствомъ трубки съ отравленнымъ табакомъ въ 1814 году, вслѣдствіе чего съ тѣхъ поръ трубки для беевъ набиваютъ и раскуриваютъ европейецъ. Его преемникъ Османъ принужденъ былъ подъ давленіемъ Англій и Франціи уничтожить невольничество въ своемъ государствѣ. Гуссейнъ, вступившій на тронъ въ 1824 году, началъ преобразовывать свою армію на европейскій ладъ, но умеръ въ 1825 году. Вступившій на престолъ въ 1837 году бей Ахмедъ, который былъ большимъ поклонникомъ французовъ и даже предпринялъ путешествіе въ Парижъ, началъ вводить въ Тунисъ такъ называемыя „реформы“, т. е. основалъ нѣсколько орденовъ, ввелъ богато вышитыя золотомъ мундиры и сформировалъ 30-тысячную армію, слишкомъ большую для такой маленькой страны. Его преемникомъ въ 1855 году сдѣлался Сиди-Магометъ, давшій своему народу либеральную конституцію. Послѣ его смерти въ 1859 году на тронъ вступилъ бей Магометъ-эсъ-Садокъ, государь доброжелательный, но крайне слабохарактерный. При немъ тунисскія финансы пришли въ крайнее разстройство; умныхъ и образованныхъ сановниковъ (генераловъ Хаиръ-Эддина и Магомета Бакуша) бей удалил отъ двора и окружилъ себя недостойными любимцами, во главѣ которыхъ стоялъ всемогущій министръ Мустафа-бенъ-Измаиль, который въ началѣ былъ пирульникомъ, своей красивой наружностью поправился бею и



Магометъ-эсъ-Садокъ, бей тунисскій.

въ 25 лѣтъ былъ уже генераломъ и начальникомъ гвардіи. Революція принудила Магомета-эсъ-Садока отмѣнить конституцію въ 1864 году. Звѣрства и вымогательства сановниковъ, особенно военнаго министра генерала Зарука, вызвали въ 1867 году новую революцію, во главѣ которой всталъ братъ бея-принца Магометъ-эль-Адель. Съ трудомъ тунисскому правительству удалось подавить это возстаніе, грозившее охватить всю страну, а несчастный принцъ Магометъ-эль-Адель, послѣ трогательнаго свиданія съ беемъ, умеръ въ темницѣ. Подобное положеніе дѣлъ не могло долго длиться и въ 1881 году въ Тунисъ вступили французскія войска подъ предлогомъ наказанія пограничнаго берберскаго племени кхумировъ. Жалкая тунисская армія, разумѣется, не могла сопротивляться французамъ и бею ничего не осталось, какъ признать себя вассаломъ Франціи. Въ 1882 году бей Магометъ-эсъ-Садокъ скончался и его братъ, принцъ Сиди-Али, жившій со своимъ гаремомъ изъ 300 женщинъ въ почетной ссылкѣ въ Марзѣ, вступилъ на тунисскій престоль.



УКАЗАТЕЛЬ.

- А.**
- Ааронъ 371.
 Аба, островъ 428.
 Абан, р. 376.
 Абанга 449.
 Аббасиды 367.
 Аббасъ-паша 413.
 Аббасъ-паша, хедивъ 419.
 Абдаллахъ 350.
 Абдаллахъ II 355.
 Абдаллахъ 366.
 Абдаллахъ, сирійскій паша 187.
 Абдаллахъ 367.
 Абдаллахъ - эль - Халеби, муфти 320.
 Абдель-Кадеръ, эмиръ 190.
 Абдель-Кадеръ-паша, генералъ 430.
 Абдера 104.
 Абдинъ - бей, полковникъ 410.
 Абдуль-Азисъ, султанъ 190.
 Абдуль-Азисъ 350.
 Абдуль-Гамидъ I, султанъ 184.
 Абдуль-Гамидъ II, султанъ 193.
 Абдуль-Керимъ-паша, маршалъ, 68.
- Абдуль - Меджидъ султанъ 188.
 Абдуль-Факи, лирикъ 180.
 Абдурахманъ I 367.
 Абдурахманъ-паша 30.
 Абиссинія 417.
 Абти 399.
 Абу, Э., писатель 207.
 Абу-Балла, озеро 379.
 Абу-Бекръ 366.
 Абукирское озеро 379.
 Абукиръ 390.
 Абуль-Аббасъ 367.
 Абуль-Фазль, историкъ 180.
 Абулонія-гель 241.
 Абуна Иосифъ, гора 377.
 Абу-рофъ 423.
 Абу-Саудъ-эффенди, закон-вѣдъ 180.
 Абу-Симбилъ 424.
 Аваль, 352.
 Авары 24.
 Авессаломъ 326.
 Авидій Кассій 300.
 Авлона 140.
 Авлонская бухта. 105.
 Авраамъ 336.
 Аврелианъ, императоръ 319.
 Австро-Венгрія 7.
 Агамемнонъ 216.
 Агани-бегъ 74.
- Агарми 406.
 Агарь 362.
 Аглабиты 474.
 Агринионъ, оз. 196.
 Агтамаръ, остр. 278.
 Адаля 261.
 Адалійскій заливъ 237.
 Адама 328.
 Адава 262.
 Аденскій заливъ 341.
 Аденъ 354.
 Ади, шейхъ 286.
 Адрамиттія 254.
 Адрианополи 164.
 Адриатическое море 6.
 Азамъ-бегъ 75.
 Аздубаль 474.
 Азіатская Турція 235.
 Азовъ 183.
 Азь-Теклесъ 452.
 Азь-Темаріамъ 452.
 Аннъ-Этъ-Табига 337.
 Аннъ-Эшъ-Шехадъ 463.
 Аиша 366.
 Айвалыкъ 254.
 Айдинъ 255.
 Айдинъ - Гюзель - Гиссаръ 258.
 Айнтабъ 317.
 Айсары 293.
 Аяа, р. 427.

- Аваба 371.
 Аварнанія 210.
 Аваребы 354.
 Авъ-Дагъ 238.
 Акгиссаръ - и - Саруханъ 255.
 Акка 323.
 Авритасъ 195.
 Актювъ, форть 210.
 Акциумъ, мысь 142.
 Ала-Дагъ 270.
 Ала-Дагъ 237.
 Алай-бегъ Черичъ 30.
 Аларихъ, царь 224.
 Алашеръ 258.
 Алашкергъ 279.
 Албанія 138.
 Албанцы 118.
 Александретта 315.
 Александрія 389.
 Александръ Великій 1.
 Александръ I, императоръ 79.
 Александръ II, императоръ 83.
 Александръ Карагеоргиевичъ, князь 82.
 Александръ VI, папа 178.
 Алексипацка Банья 54.
 Алексипаць 68.
 Алексѣй Комневъ 71.
 Алешпо 316.
 Алессіо 139.
 Аллахъ-Эддинъ-паша 430.
 Али 366.
 Али, явипскій паша 119.
 Али-ага Серчесма 80.
 Али-бегъ Впданчъ 30.
 Али-бегъ Ченгичъ 13.
 Али, бей 409.
 Али-бей, полковникъ 434.
 Али-Илахи 287.
 Али-Караманли 457.
 Али - Кашефъ, губернаторъ 430.
 Али-паша 15.
 Али-паша адмиралъ 181.
 Али-паша, сераскирь 183.
 Али-паша, великій визиръ 189.
 Али-паша, генералъ 189.
 Али-паша Моралья 30.
 Али-паша Рисванбеговичъ 23.
 Али-паша Эчимовичъ 13.
 Али Турки 474.
 Али - Феми - паша, генералъ 391.
 Алкей 166.
 Алкипоа сады 223.
 Алоа 423.
 Алфей, р. 199.
 Альбертъ, оз. 376.
 Аль-Джезире 290.
 Альма, р. 190.
 Аль-Мамунъ, калифъ, 367.
 Альморавиды 474.
 Амади 449.
 Амазисъ, царь 408.
 Амавсники 223.
 Амалекитяне 365.
 Амалия, королева 230.
 Аманъ 305.
 Амасія 263.
 Амаот 268.
 Амбелакія 209.
 Амбракіійскій заливъ 195.
 Аменемха III, царь 378.
 Аменофисъ IV, царь 398.
 Аменхотепъ III, царь 401.
 Амида 288.
 Амилъкаръ Барка 474.
 Амина 366.
 Амматамъ 310.
 Аммовъ 375.
 Амру 366.
 Амуджа - задѣ - Гуссейнъ - паша Кьыприли 183.
 Амургось, остр. 222.
 Амфилохскій Аргось 210.
 Амфиполсъ 152.
 Амфисса 211.
 Ава 301.
 Анадолы-Гиссаръ 161.
 Анадолы-Каваги 162.
 Анадолы-Фенеръ 162.
 Анатолия 236.
 Анатолийскіе турки 245.
 Анахита, богиня 278.
 Ангаребъ, р. 377.
 Ангелокастровъ, оз. 197.
 Ангиста, р. 106.
 Ангора (Энгюріа) 259.
 Андреевскій 401.
 Андреевскій скитъ 149.
 Андрей, апостоль 337.
 Андрей, графъ 26.
 Андрей II, король 26.
 Авдроникъ Киррестъ 212.
 Авдронниковъ, генералъ, князь 189.
 Андросъ, остр. 221.
 Анеза 358.
 Анзарип 309.
 Аннибалъ 474.
 Антакіа 317.
 Антарадъ 318.
 Автемій, архитекторъ 155.
 Антивари 42.
 Антипванъ 307.
 Антиохійское озеро 306.
 Антиохія 318.
 Антиохъ III, царь 238.
 Антипарось, остр. 222.
 Антипатръ 211.
 Аптириовъ 195.
 Анти-Тавръ 240.
 Антоній, Маркъ 409.
 Антонія, монастырь св. 402.
 Аухіало 99.
 Апамея 254.
 Апишкаръ-Дагъ 239.
 Аполлонополисъ 402.
 Аполлонъ, богъ 221.
 Аппіанъ, писатель 244.
 Априсъ 408.
 Арабская пустыня 379.
 Арабы 330, 348.
 Аравія 341.
 Арагаць 276.
 Арадъ 318.
 Аракель-бей 417.
 Арамбашичъ, С. 74.
 Араксъ, р. 271.
 Арамсеицы 313.
 Араратъ 270.
 Арафатъ 363.
 Арбела 298.
 Арда, р. 106.
 Аргана-Маденъ 289.
 Аргиро-Кастро 141.
 Арголида 215.
 Аргоническій заливъ 195.
 Аргонавты 209.
 Аргостоли 223.
 Аргось 215.

- Арендруфъ, полковникъ 417.
 Аретузы, источникъ. 223.
 Ариадна 222.
 Арионъ 166.
 Аримафея 338.
 Аристодемъ 199.
 Аркадій, императоръ 2.
 Аркадія 218.
 Аркадскій заливъ 195.
 Армавръ 276.
 Армавспергъ, графъ 228.
 Арменакъ 275.
 Армения, Турецкая, 270.
 Армяне 272.
 Арновъ 328.
 Ароанія 198.
 Арсакиды 276:
 Арсеній, цермничскій св. 37.
 Арсеній III, патриархъ 44.
 Арсиноз 398.
 Арсланъ-паша, поэтъ 180.
 Арта, р. 105.
 Арта, городъ 210.
 Артаксія 276.
 Артемида 221.
 Артемизія, царица 258.
 Архангеловацъ 54.
 Асиръ 359.
 Аскалонъ 338.
 Аспендъ 261.
 Аспронизи, о. 222.
 Аспропогамо 196.
 Асра 360.
 Ассабъ 452.
 Ассаспы 309.
 Ассирия 290.
 Астарта 224.
 Астропазія, о. 170.
 Асуанскіе водопады 377.
 Асуанъ 402.
 Ассурбаниналъ 302.
 Ассурназиргабалъ 302.
 Ассуръ-эдилъ-паша 302.
 Астопото, р. 210.
 Асфальтовое море 327.
 Астѣнь 101.
 Атбара, р. 377.
 Атрей 216.
 Аттайяро 169.
 Атива 211.
 Ауагадъ-Эль-Керимъ, шейхъ 429.
 Ауджила 464.
 Аусса, оз. 417.
 Афало 168.
 Афіумъ-Кара-Гиссаръ 254.
 Афродита 224.
 Афъ-Абедъ 452.
 Ахалцихъ 187.
 Ахелой, р. 196.
 Ахса 217.
 Ахмедъ I, султанъ 181.
 Ахмедъ II, султанъ 183.
 Ахмедъ III, султанъ 183.
 Ахмедъ-паша Кюприли 182.
 Ахмедъ-паша Джеззаръ 185.
 Ахмедъ-паша, вел. визиръ 186.
 Ахмедъ-Фензл-паша, генералъ-адмиралъ 188.
 Ахмедъ-паша Дамаск. 190.
 Ахмедъ - Мухтаръ - паша, маршалъ 192.
 Ахмедъ Караманли 457.
 Ахмедъ, бей 475.
 Ахмедъ-паша 436.
 Ахмедъ-паша-Саудъ 352.
 Ахмедъ-бегъ Герцеговичъ 13.
 Ахмедъ-паша Араби, генералъ 391.
 Ахмедъ-паша визиръ 177.
 Ахмедъ-паша, полководецъ 178.
 Ахмедъ, принцъ 178.
 Ахмесъ 407.
 Ацхуръ 189.
 Аппръ-паша, губернаторъ 191.
 Ашмувейнъ 398.
 Ашодъ I 277.
 Ашрафъ-Халилъ, 409.
 Аяслукъ, 257.
 Аванасій, св. 147.
 Аюна, богиня 250.
 Аюны 211.
 Аювскій заливъ 105.
 Аюонъ 105.
 Ба'альбекъ 320.
 Баба-Бурунъ 236.
 Баба-Конакъ 85.
 Бабупскій перевалъ 144.
 Бабъ-эль-Мандебъ 341.
 Багдадъ 298.
 Багратиды 276.
 Байбургъ 278.
 Байлулъ 452.
 Байровъ, лордъ 210.
 Бакара 439.
 Баклинь 310.
 Балабашъ - Бадера - паша, полководецъ, 176.
 Баластра 104.
 Балата 155.
 Балатъ 257.
 Балдуинъ, императоръ 101.
 Балканскій полуостровъ 1.
 Балканъ 85.
 Балтогло - паша, адмиралъ 176.
 Балчикъ 95.
 Бальдиссера, генералъ 451.
 Балдиера, адмиралъ 188.
 Бапиане 350.
 Башиякъ 327.
 Бавья 110.
 Банья 87.
 Бавьялука 22.
 Бара 440.
 Барабра 423.
 Барака, 421.
 Барн 445.
 Барка 463.
 Барръ, 337.
 Баръ 42.
 Басра 301.
 Батакъ Банезе 87.
 Батманъ-Чай 280.
 Батрунъ 322.
 Баттенбергъ, князь Алексаундръ I 93.
 Баффра 240.
 Бахрейнъ 352.
 Бахръ-Лугъ 327.
 Бахръ-Саламъ 377.
 Бахръ-Серафъ 376.
 Бахръ-Табарійа 327.
 Бахръ-эль-Абидъ 376.
 Бахръ-эль-Азрекъ 376.
 Бахръ-эль-Арабъ 377.
 Бахръ-эль-Газалъ 377.
 Бахръ-эль-Гебель 376.

Б.

Ба'альбекъ 320.
 Баба-Бурунъ 236.

- Бахр-эль-Хуле 327.
 Бахр-Юсуфъ 378.
 Бахчисарай 182.
 Башта, богиня 391.
 Башь-Кадикъ-Даръ 189.
 Бауда 421.
 Балзетъ I, султанъ 173.
 Балзетъ II, султанъ 178.
 Балзетъ 279.
 Бабутонъ, князь 189.
 Бегдербей 161.
 Бего Новлянявъ 74.
 Беджа 423.
 Бедръ-ханъ 275.
 Бежа 472.
 Бейланскій перевалъ 305.
 Бейланъ 315.
 Бейруть 321.
 Бейтъ-эль-Факи-эль-Кебиръ 358.
 Бейтъ-эль-Факи-эль-Сегиръ 358.
 Бейшеръ, оз. 241.
 Бекеръ-паша, сѣръ С. У., путешественникъ 415.
 Бекеръ - паша, В., генералъ 430.
 Бела II, король 25.
 Бела IV, король 26.
 Белель-эль-Барабра 420.
 Белель-эль-Джеридъ 473.
 Белешскія горы 107.
 Бельгардтъ, генералъ 189.
 Бенгази 463.
 Бендеръ-Аббасъ 353.
 Бендеръ-Эрегли 258.
 Бени-Амеръ 452.
 Бени-Гассанъ 398.
 Бени-Суэфъ 398.
 Бени-Улидъ 458.
 Беотія 211.
 Берать 141.
 Бербера 454.
 Берберъ 424.
 Бербиръ 19-
 Бергама 255.
 Беренда 358.
 Берта 434.
 Бессарабія 186.
 Беть-Лахемъ 336.
 Бехдинавъ 283.
 Бешикъ-гѣль 108.
 Бешикташъ 161.
 Беширъ-бей Бушатли 47.
 Бибарсъ, султанъ 409.
 Библосъ 322.
 Бибъ Дода, князь 49.
 Бига 251.
 Бизерта 466, 472.
 Бивгѣль-Дагъ 270.
 Бинъ-биръ-тепѣ 256.
 Бинъ-бога-дагары 240.
 Виреджикъ 317.
 Биркетъ-эль-Курнъ 378.
 Биръ-Бахутъ 344.
 Битлисъ 278.
 Витолія (Монастырь) 144.
 Витольская равнина 107.
 Бихачъ 23.
 Бишаринъ 423.
 Благай 23.
 Блумъ-паша, генералъ 162.
 Бобовацъ 27.
 Богалы-Табія 163.
 Богичичъ, профессоръ 38.
 Богичевичъ, Антонъ 79.
 Богосы 451.
 Бодинъ, царь 71.
 Божидаръ 42.
 Бокка Каттарская 34.
 Болбитскій рукавъ 378.
 Болгарія 84.
 Болгары 89.
 Большой Оазъ 402.
 Большой Сиртъ 455.
 Бонапарте, Н., генералъ, 185.
 Бонго (доръ) 448.
 Бонпла 110.
 Бопъ, мысъ 465.
 Борисъ, банъ 25.
 Борисъ, царь 100.
 Боръ, гора 108.
 Босна, р. 8.
 Боспаваръ 19.
 Босна-Серай 19.
 Боснійская Градишка 19.
 Боснія 7.
 Босняки 12.
 Бостра 338.
 Бось-Бурунъ 236.
 Бось-Дагъ 238.
 Бось-тепѣ-Бурунъ 236.
 Босфоръ 104.
 Ботта, П. Э., консулъ 297.
 Боктанъ-Су 280.
 Боцдарисъ 227.
 Бошнякъ-ага 185.
 Бояна, р. 33.
 Брагадино, генералъ 268.
 Брандтъ, А. Э. 146.
 Брегалница, р. 107.
 Брза-Паланка 79.
 Бродъ 19.
 Бругшъ - паша, профессоръ 375.
 Брунеръ, генералъ 189.
 Брусса 252.
 Брюйсъ, адмиралъ 390.
 Брэмъ, д-ръ 382.
 Бтединъ, замокъ 322.
 Бубастъ 391.
 Буджа 257.
 Будрунъ 258.
 Булакъ 395.
 Булгарисъ, министръ 230.
 Булгаръ-Дагъ 239.
 Бульхаръ 454.
 Буна 23.
 Бунаръ-Дагъ 107.
 Бургасъ 98.
 Бургкардтъ 363.
 Буртонъ, Р. 36.
 Бусра 388.
 Бутеняки 196.
 Бухарестъ 186.
 Бухта, Р. 447.
 Бушаръ 407.
 Бу-Шатеръ 472.
 Бушатъ 43.
 Буэ, А. 112.
 Буюкдере 162.
 Буюкъ-Мендерезъ, р. 238.
 Бѣлградъ 64.
 Бѣлая Паланка 66.
 Бѣлопавличское поле 34.
 Бѣлый Нилъ 376.
 Бѣлыя горы 170.
 Быстрица 108.

В.
 Вааль 300.
 Вавило, митрополитъ 43.
 Вавилонія 290.

Вавилонъ 299.
 Вагабиты 350.
 Ваданъ 462.
 Ваделай 447.
 Вади Азумъ 440.
 Вади Барака 368.
 Вади Баргу 440.
 Вади Баре 440.
 Вади Булбуль 440.
 Вади Генди 440.
 Вади Желдама 440.
 Вади Меджерда 466.
 Вади Меліанъ 466.
 Вади Меллегъ 466.
 Вади Муна 363.
 Вади Муса 363.
 Вади Натрунъ 379.
 Вади Неджранъ 359.
 Вади Силіана 466.
 Вади Совуть 440.
 Вади Фиранъ 370.
 Вади Хальфа 377.
 Вади-эль-Араба 371.
 Вади-эль-Аришъ 326.
 Вади-эръ-Румемъ 342.
 Вади-эшъ-Шейхъ 370.
 Валентъ, императоръ 5.
 Вальево 70.
 Вамберн, профессоръ 114.
 Ванское озеро 271.
 Ванъ 278.
 Варваринъ 79.
 Вардаръ, р. 107.
 Вардуссія 197.
 Варешъ 21.
 Варна 95.
 Васваръ 182.
 Василий Острожскій св. 36.
 Василий Македонянинъ 70.
 Василий II Бомаро-боецъ 100.
 Василиопотамо 198.
 Ватн 168.
 Вати, (Тіаки) 223.
 Ватопедъ 149.
 Велиджидъ-паша 31.
 Вели-паша 141.
 Велухи 196.
 Велько, гайдукъ 78.
 Вельяминовъ, генералъ 97.
 Вентрокъ, оз. 109.
 Верріа 146.

Видинъ 94.
 Видъ, р. 86.
 Виза 164.
 Виктория, оз. 376.
 Вильардуэнъ 220.
 Вилъе де г'Иль Адамъ, грос-
 мейстеръ 178.
 Виссаріонъ, митрополитъ
 43.
 Вигошь 85.
 Вионаія 336.
 Вионнія 251.
 Вионвскій Олимпъ 238.
 Виолеемъ 336.
 Віоза, р. 109.
 Владимиреско, О. 225.
 Владиславъ III, король 73.
 Владиславъ, царь 101.
 Властимиръ 70.
 Внутренній оазисъ 403.
 Водена 146.
 Волю 195, 209.
 Вольдъ Медина 434.
 Восточная Румелия 84.
 Восточный Суданъ 426.
 Враньина, остр. 47.
 Враньковецъ 11.
 Вранья 68.
 Врапа 96.
 Врбасъ, р. 8.
 Врхбосна, замокъ 28.
 Вудъ, археологъ 257.
 Вукаловичъ, Лука 31.
 Вукасовичъ, маіоръ 46.
 Вукашинъ, воевода 72.
 Вукотичъ, Иванъ 47.
 Вукшичъ 82.
 Вукъ 71.
 Вукъ Бранковичъ 73.
 Вулишевичъ, воевода 76.
 Вутковское озеро 107.
 Вутъе, филэллинь 226.
 Вышевцы, село 75.

Г.

Габесскій заливъ 465.
 Габесъ 473.
 Габрово 96.
 Габъ 306.
 Гавгамела 298.

Гавриилъ, архангелъ 363.
 Гагичъ, Янко 75.
 Гадамесъ (Радамесъ) 459.
 Гадара 338.
 Гадрамаутъ 354.
 Газа 338.
 Газали, поэтъ 180.
 Гайки 272.
 Гайбъ 275.
 Гакимъ, калфъ 310.
 Галабатъ 436.
 Галаксиди 211.
 Галата 154.
 Галатія 259.
 Галебъ-паша 127.
 Галилея 337.
 Галилейское море 327.
 Галикарнасъ 257.
 Галиполи 162.
 Галла 454.
 Галло, мысъ 195.
 Гальскіе кельты 4.
 Гамбери 450.
 Гамзиградъ 66.
 Гамзиградъ Бавъица 54.
 Ганга 449.
 Ганъ, генералъ 230.
 Гараманты 461.
 Гарпзимъ 326.
 Гарунъ-эръ-Решидъ, калифъ
 367.
 Гархарабъ, р. 271.
 Гассанъ 367.
 Гассанъ, принцъ 417.
 Гассанъ, янычаръ 176.
 Гассанъ-ага 47.
 Гассанъ-бей, адъютантъ
 192.
 Гассанъ-бей Ибрагимъ 428.
 Гассанъ-Дагъ 240.
 Гассанъ-ибнъ-Саба 309.
 Гассанъ-паша, визиръ 29.
 Гассанъ-Хайрулла-эффенди,
 шейхъ-уль-исламъ 193.
 Гассаниэ 439.
 Гассасянскіе шлюзы 391.
 Гатронъ 462.
 Гатъ (Ратъ) 463.
 Гауръ 343.
 Гаута 354.
 Гафизъ, нишскій паша 76.
 Гафизъ-паша, маршалъ 187.

- Гафса 473.
 Гебель Аттака 379.
 Гебель Галиала 402.
 Гебель Гедирь 429.
 Гебель Дахабъ 437.
 Гебель Марра 440.
 Гебель Мокаттамъ 379.
 Гебель Сильселе 378.
 Гебель Сотурба 421.
 Гебель Ферайъ 421.
 Гебель Эльба 421.
 Гебель-эль-Хариба 380.
 Гебель-эль-Хасхабъ 395.
 Геваль 326.
 Гегн 118.
 Гѣги 3.
 Геджасъ 360.
 Гедизъ-Чай 238.
 Гейденъ, адмиралъ 227.
 Гейзернихъ, король 474.
 Гейксъ-паша, генералъ 430.
 Гель-Су 239.
 Гелебъ 452.
 Геликонъ 197.
 Гелиополисъ 391.
 Гемликскій заливъ 236.
 Геннадій, патриархъ 176.
 Геннисаретское озеро 327.
 Георгакисъ, полковникъ, 225.
 Георгій I, король 230.
 Георгій, царь 73.
 Георгій Бальша 42.
 Георгій Кастріота, князь 176.
 Георгій Побѣдоносець, св. 322.
 Гераза 339.
 Геранея 198.
 Герга 399.
 Гердеръ, баронъ фонъ 53.
 Геркулесъ, полубогъ 215.
 Германикъ, полководецъ 25.
 Германъ, архіепископъ 225.
 Гермонъ 307.
 Гермуполисъ 398.
 Гермуполисъ (Сира) 222.
 Геродотъ, историкъ 300.
 Геростратъ 257.
 Герцеговина 7.
 Герцеговинцы 12.
 Гесемская страна 391.
 Геосиманскій садъ 335.
 Гиглеръ-паша, генералъ 429.
 Гидра 216.
 Гилле 299.
 Гиметь 198.
 Гинея 337.
 Гипокрены, источникъ 197.
 Гиппократъ 168.
 Гирамъ II, царь 314.
 Гиршъ, баронъ 332.
 Гиссарлыкъ 254.
 Гитанзиге, оз. 376.
 Гить 302.
 Гоангъ, р. 377.
 Гобартъ - паша, адмиралъ 192.
 Гойникъ 70.
 Голгоа 335.
 Голубацъ 66.
 Голубинска планина 52.
 Гольцъ, Богумилъ 392.
 Голубой Ниль 376.
 Гомеръ, поэтъ 169.
 Гомора 328.
 Гондокоро 446.
 Гонорій, папа 26.
 Гордонъ-паша, генералъ 415.
 Горный Дубнякъ 96.
 Горный Вакуфъ 10.
 Горня Тузла 21.
 Горькія озера 379.
 Готфридъ Бульонскій 338.
 Граммось 109.
 Граникъ, р. 238.
 Граснич 138.
 Грахово 41.
 Грахъ - эффенди, инженеръ 189.
 Грейгъ, адмиралъ 184.
 Греція 194.
 Григорій VII, папа 71.
 Григорій, св. 273.
 Груда 138.
 Гумрукчалъ 85.
 Гундетъ 417.
 Гунны 5.
 Гурасъ 227.
 Гурко, генералъ 96.
 Гуссейнъ 367.
 Гуссейнъ I, бей 474.
 Гуссейнъ II, бей 475.
 Гуссейнъ-Авни-паша, великій визирь 192.
 Гуссейнъ-ага Берберли 15.
 Гуссейнъ-паша, генералиссимусъ 186.
 Гуссейнитская династія 474.
 Гуоинье 138.
 Гушанцъ-Али, маіоръ 76.
 Гюлекъ-Богазъ 262.
 Гюлметъ-Дагъ 237.
 Гюмурджина 165.
 Гююшъ-хане 264.
 Гюнсъ 179.

Д.

- Дабейна 436.
 Давидъ Компенъ 177.
 Далакскій архипелагъ 451.
 Далмація 25.
 Даманхуръ 390.
 Дамаскъ 319.
 Даміатъ 391.
 Дамхойта 452.
 Дамбетта 378, 391.
 Дана 342.
 Данилъ Петровичъ, владыко 44.
 Данилъ I, князь 47.
 Даниловградъ 41.
 Давненбергъ, генералъ 189.
 Данъ 327.
 Дара 441, 288.
 Дарданеллы 104.
 Дарданы 3.
 Дарій I 303.
 Дарій III 298.
 Даръ-аль-Ходибъ 307.
 Даръ-Нуба 437.
 Даръ-Фазокль 434.
 Даръ-Фуръ 440.
 Даугти 364.
 Дебре Сина 452.
 Деваціонъ 197.
 Девно 85.
 Деволь, р. 109.
 Дедеагачъ 165.
 Деиръ 317.

Девелелскій проходъ 197.
 Дели-Ахмедъ 74.
 Дели Камчикъ, р. 86.
 Делиградъ 77.
 Делось, о. 221.
 Дельминіумъ 24.
 Дельфы, городъ 197.
 Дельфы, гора 220.
 Демокритъ 105.
 Демрэ 261.
 Демъ Идризъ 450.
 Демъ Сулейманъ 450.
 Денабъ (Джематі) 443.
 Дендера 399.
 Денка 443.
 Дерайэ 357.
 Дербентъ 11.
 Дервишъ-бегъ Ченгичъ 14.
 Дервишъ-бегъ 74.
 Держъ 459.
 Дербось, оз. 162.
 Дерва 464.
 Деръ-эль-Камръ 322.
 Джа'алпнъ 423.
 Джакова 142.
 Джадесса 454.
 Джало 464.
 Джафа 283.
 Жебайль 322.
 Жебель Аджи 342.
 Жебель Аджлунъ 328.
 Жебель Акра 306.
 Жебель Акра 306.
 Жебель Ахдаръ 344.
 Жебель Гуріанъ 455.
 Жебель-Дерузъ 306.
 Жебель-Іефренъ 455.
 Жебель-Катеринъ 368.
 Жебель Либнанъ 306.
 Жебель Маръ Эліасъ 324.
 Жебель Махмала 307.
 Жебель Муса 305, 369.
 Жебель Наби Гарунъ 371.
 Жебель Оша 339.
 Жебель Сербалъ 368.
 Жебель Тебейра 363.
 Жебель Туръ 326.
 Жебель Туэйкъ 342.
 Жебель-э'Нозанріэ 306.
 Жебель-этъ-Тихъ 368.
 Жебель-эшъ-Шейхъ 307.
 Жебель-эшъ-Шерки 307.

Дезанри - Бахри - Зефидъ 165.
 Дезире-ибнъ-Омаръ 288.
 Дезиреть-эль-Арабъ 341.
 Джейне 328.
 Джелаль-Эддинъ-паша 30.
 Джемали, поэтъ 180.
 Джемъ, принцъ 178.
 Дженнъ 337.
 Джерабубъ 406.
 Джарашъ 339.
 Джерба, о. 473.
 Джесси-паша, Р. генералъ 416.
 Джидда 363.
 Джіованни Баттиста-ди Фраскати, паптеръ 324.
 Джирдже 399.
 Джиханъ, р. 239.
 Джонъ Марку 139.
 Джувасими 342.
 Джума 153.
 Джума-Дагъ 238.
 Джуль-эль-Кебригъ 455.
 Джуръ (луо) 448.
 Джуръ-Гхатгасъ 450.
 Джустиніани, рыцарь 176.
 Діадинъ 279.
 Діала, р. 291.
 Діарбекиръ 288.
 Дидона 477.
 Дизъ 274.
 Дикайось, монахъ 226.
 Димаръ (Дамаръ) 359.
 Димотика 164.
 Диндеръ, р. 376.
 Диварскія Альпы 7.
 Диогенъ 258.
 Діодоръ 408.
 Диоклетіанъ, императоръ 41.
 Діоклея 41.
 Диоскуръ, патриархъ 251.
 Добой 19.
 Добра 53.
 Добринье 80.
 Добрияцъ, Петръ 76.
 Добруджа 6.
 Додонскій гѣсъ 141.
 Довранское озеро 107.
 Докса 108.
 Долацъ (Марошъ) 22.

Долгорукій, князь 45.
 Долка 452.
 Дольня Тузла 21.
 Донгола-эль-Аджуса 424.
 Донгола-эль-Урде 424.
 Дора 338.
 Доринка, княгиня 48.
 Дорія, Андрей, адмиралъ 180.
 Дормиторъ 35.
 Досіось, студентъ 230.
 Драгутинъ 71.
 Драгутъ - паша, адмиралъ 179.
 Драма 153.
 Драмская равнина 106.
 Драмъ-Али-паша 226.
 Дрина, р. 7.
 Дрино, р. 109.
 Дринъ, р. 108.
 Дровіанъ 110.
 Друзы 310.
 Дубница 97.
 Дуда, фортъ 79.
 Дувортъ, Т., адмиралъ 185.
 Дульчиньо 41.
 Думанъ-паша Кюприги 44.
 Думла-Дагъ 271.
 Дунай, р. 7.
 Дураццо 140.
 Дуфиле 447.

Е.

Ева, прародительница 363.
 Евгений Савойскій, принцъ, фельдмаршалъ 30
 Евгений IV, папа 174.
 Евгений, патриархъ 226.
 Еврипидъ 214.
 Евротъ, р. 198.
 Евтихий, архимандритъ 251.
 Египетскій потокъ 326.
 Египетскій Суданъ 426.
 Египеть 375.
 Египтае 384.
 Екатерина II, императрица 184.
 Екатерина, королева 267.
 Екатерины, монастырь св. 369.

Елеонская гора 326.
Елизавета, принцесса 27.
Енидже-Вардаръ 146.
Ефратъ, р. 271.

Ж.

Жаблякъ 41.
Желѣзные Ворота 85.
Жича, монастырь 70.
Жлѣбъ 108.

З.

Забъ, Большой, р. 291.
Забъ, Малый, р. 291.
Загорье 24.
Зайчаръ 66.
Закинь 224.
Зама 472.
Закзибаръ 353.
Занте 224.
Зарифъ-Мустафа-паша, маршалъ 189.
Зарукъ, генералъ 476.
Зассъ, генералъ 79.
Захарій Прибестлавичъ 71.
Захарія 326.
Захе 321.
Зафаранъ-Боли 258.
Зворникъ 21.
Зевинъ 278.
Зейбеки 246.
Зейла 454.
Зейперъ-бей 274.
Зеновія, царица 318.
Зерка Ма'инъ 328.
Зета 32.
Зиберь-паша Рахама, негро-торговецъ 416.
Зиле 263.
Зиря 198.
Зобейда 299.
Золотой Рогъ 104.
Зопиръ, вельможа 303.
Зуауа (кабилы) 467.

И.

Ибаръ 52.
Ибрагимъ-ага Виданчъ 75.
Ибрагимъ, шкодр. паша 76.
Ибрагимъ - эффеяди, канитанъ 429.
Ибрагимъ, султанъ 441.
Ибрагимъ I, султанъ 182.
Ибрагимъ-паша Египетскій 410.
Иванъ, князь 42.
Иверъ, монастырь 149.
Иво Страшмиръ 33.
Игнатъевъ, генералъ 193.
Ида, гора 238, 170.
Идлибъ 317.
Изеть-Мехмедъ-паша, маршалъ 188.
Измаулія 391.
Измаулія 309.
Измауль, крѣпость 184.
Измауль 362.
Измауль-ага Ченгичъ 31.
Измауль-бей, губернаторъ 151.
Измауль-паша, принцъ 410.
Измауль-паша, хедивъ 414.
Измиръ 256.
Иліада 250.
Иліц, гора св. 165, 166, 198, 222.
Илія, пророкъ 326.
Илиджа 241.
Илидже 20.
Иларіонъ, митрополитъ 127.
Иллирійцы 3.
Ильинскій свить 149.
Илькасъ-Дагъ 237.
Имбросъ, о. 165.
Инача 10.
Индже-Бурунъ 236.
Инѣгю 254.
Инкерманъ 190.
Иннокентій III, папа 26.
Ипсарс, о. 167.
Ипсаріо 165.
Ипсланты, А. князь 225.
Ипсланты, Д. князь 226.
Ипсомавей 155.
Ираклій, императоръ 70.
Иракъ-Араби 290.

Ири, р. 198.
Ирина, царица 73.
Иса, принцъ 174.
Исаевъ, генералъ 77.
Исакъ-паша 28.
Исбарга 262.
Исидоръ, архитекторъ 155.
Искандерунскій заливъ 305.
Искандерунъ 315.
Искандеръ-бегъ Иванбеговичъ 43.
Искандеръ-бей, полковникъ 41.
Искандеръ-бей, генералъ 430.
Искеръ, р. 85.
Исмидскій заливъ 236.
Исмидъ 251.
Исникъ-гѣль 241.
Исникъ 252.
Иссъ 306.
Истранджа-Дагъ 106.
Итака, остр. 222.
Итомэ (Вуркано) 199.
Ичко, Петръ 77.
Иштинъ (Штинилье) 143.

I.

Изданъ 286.
Іаковъ, св. 326.
Іаковъ 336.
Іаковъ, апостолъ 337.
Іаковъ II, король 267.
Іафетъ 275.
Іезекіиль, пророкъ 301.
Іезидъ I, калифъ 286.
Іезиды 286.
Іела 68.
Іемель 358.
Іени-Базаръ 137.
Іени-Кіюф 152.
Іерако-Вуно 196.
Іерихонъ 336.
Іеровоамъ 408.
Іеромакъ, р. 328.
Іерусалимъ 332.
Іефренъ 456.
Іешиль-Ирмакъ, р. 240.
Іоанъ Цѣмисскій, императоръ 100.

- Иоаннъ Асѣвъ II, 101.
 Иоаннъ Кантакузель 172.
 Иоаннъ Заполья, король 179.
 Иоаннъ Собіескій, король 182.
 Иоанна, христіане, св. 294.
 Иоаннъ Златоустъ, св. 318.
 Иоаннъ Креститель 336.
 Иоаннъ, апостолъ 337.
 Иоаннъ II, негусъ 417.
 Iolcus 209.
 Ионическіе о-ва 223.
 Ионическій полуостровъ 237.
 Иорданъ, р. 327.
 Иосафатова долина 326.
 Иосифъ II, императоръ 70.
 Иосифъ Аримаѣебскій 333.
 Иосифъ Іудей, историкъ 384.
 Иохмусъ-паша, генералъ 413.
 Ишаничка Банья 54.
 Іудейскія горы 326.
 Іудея 336.
- К.**
- Кааба 362.
 Кабабишь 439.
 Кабба-Рега, король 415.
 Кабкябія 441.
 Кабиловичъ, Михошь 73.
 Кавала 152.
 Каварна 95.
 Кагера, р. 376.
 Кагуль 184.
 Кадезія 366.
 Кадезь, оз. 306.
 Казанликъ 98.
 Казо 170.
 Казъ-Дагъ 238.
 Капро 392.
 Кайкунъ, вождь 429.
 Кайсаріа 338, 260.
 Какн-Скала, ущелье 226.
 Калаатъ-эвъ-Нахль 371.
 Каламави 214.
 Каламата 220.
 Каламути 167.
 Калаунъ 409.
 Калерджисъ, полковникъ 229.
- Кале Султаивъ (Чанакъ-Калесси) 163.
 Калимно, о. 168.
 Калипсо 223.
 Каллан, министръ 14.
 Кальканделе 143.
 Камбизъ, царь 408.
 Каменецъ-Подольскъ 182.
 Каменица, укрѣпл. 78.
 Каменскій, графъ 78.
 Кампанія 108.
 Канавать 338.
 Кана Галилейская 338.
 Канарскъ, адмиралъ 226.
 Кана-эдь-Джелль 338.
 Канаоа 338.
 Кандія 172.
 Канея 172.
 Каюбинъ, монастырь 311.
 Канопъ 390.
 Капернаумъ 337.
 Кано д'Истрія, президентъ 227.
 Каппадокія 262.
 Капрена, харчевня 211.
 Капу-Дагскій полуостровъ 236.
 Каравасарасъ 210.
 Кара-Георгій 75.
 Кара-Дагъ 32.
 Караджа, князь 80.
 Караджа-бей 176.
 Караджа-Дагъ 288.
 Кара-Махмудъ-паша 45.
 Караманли, династія 457.
 Караманъ 261.
 Кара-Мустафа-паша 182.
 Кара-Су 104, 306.
 Каратова 110.
 Карей (Каріа) 150.
 Карибдже-Калесси 162.
 Каринъ 277.
 Карія 255.
 Каркемишь 302.
 Карла, оз. 196.
 Карловицъ 183.
 Карлъ XII, король 183.
 Карлъ Робертъ Авжуйскій 27.
 Кармиль 324.
 Карнакъ 399.
 Карвъ-Хаттывъ 326.
- Карпато, о. 170.
 Карпеница 227.
 Карры 317.
 Карсъ 190.
 Карума, водопадъ 376.
 Карагенъ 314, 472.
 Кассаза 436.
 Кассандрскій заливъ 105.
 Кассимъ-паша 155.
 Кастамуни 258.
 Кастелорицо 262.
 Касторія, оз. 109.
 Кастрати 138.
 Кастро 166.
 Катйби Руми, географъ 180.
 Катичъ, Янео 75.
 Катонъ, сенаторъ 474.
 Каттаро 32.
 Кауфманъ, А. 443.
 Кашгиль 440.
 Кебапъ-Маденъ 289.
 Кебесса, р. 376.
 Кедрен 365.
 Кедронскій потокъ 326.
 Келеспрія 307.
 Келибія 473.
 Кемали-паша, шейхъ-уль-исламъ 179.
 Кемн 375.
 Кена 399.
 Кенаеъ 338.
 Кенхрен 214.
 Керавъ 339.
 Кербела 300.
 Керелы, оз. 241.
 Керенъ 452.
 Керкена 465.
 Керкпра 223.
 Керкукъ 298.
 Кермелисъ 298.
 Керуанъ 473.
 Керчь 184.
 Кесареа 260, 338.
 Кессеяба 358.
 Кефалонія, о. 223.
 Кефль 301.
 Кефисъ, р. 197.
 Кехріасъ 214.
 Кешивъ-Дагъ 238.
 Кіаксаръ, царь 302.
 Кіали, поэтъ 180.

- Кибрисли - Мехмедъ - паша, генералъ 192.
 Киднъ, р. 239.
 Кидонія 254.
 Кизелькъ 11.
 Кизиль-баши 285.
 Кизиль-Дели-Су 106.
 Кизиль-Ирмакъ, р. 240.
 Кивлады 221.
 Киядъ-Бахръ 163.
 Киликійскія ворота 239.
 Киликія 262.
 Киллене 198.
 Кимонъ 239.
 Кинвереть 337.
 Кипоскефалы 210.
 Кипарссійскій заливъ 195.
 Кипръ, о. 265.
 Кирезюиъ 264.
 Кирена 463.
 Киренапка 463.
 Кирилъ, св. 100.
 Киръ, царь 303, 339.
 Кисонъ 326.
 Китера, о. 224.
 Китія 268.
 Китросъ 145.
 Киверонъ 197.
 Кишиъ, о. 353.
 Кладово 66.
 Клеберъ, генералъ 185.
 Клементи 138.
 Клеобулъ, мыслитель 169.
 Клеопатра, царица 409.
 Клитъ, полководецъ 238.
 Книдъ 237.
 Кноссъ 172.
 Княжево 97.
 Кобе 441.
 Ковалевскій, Е. П. 35.
 Ковачица 110.
 Ковлячъ 54.
 Коджа, оз. 376.
 Кодрингтонъ, адмиралъ 227.
 Колокитія (Флумохори) 220.
 Колокотрони 225.
 Коломанъ, принцъ 26.
 Колоннесъ, мысъ 195.
 Колоть-Дагъ 237.
 Комненъ, намѣстникъ 267.
 Конда, солдатъ 77.
 Ковонъ, полководецъ 237.
 Константинополь 154.
 Константинъ, герцогъ Спартавскій 231.
 Константинъ III Погонатъ, императоръ 149.
 Константинъ XI Палеологъ, императоръ 175.
 Конрадъ Тирскій 309.
 Контесса 152.
 Коньца 24.
 Копья 260.
 Копаиъ, оз. 197.
 Копаоникъ 52.
 Коплики 138.
 Копты 386.
 Кордифанъ 436.
 Корессія 222.
 Коринея 214.
 Коринескій заливъ 195.
 Коринѣъ 214.
 Коронскій заливъ 195.
 Коронъ 219.
 Корна 301.
 Короско 424.
 Корти 410.
 Корфу 223.
 Косановичъ, Савва, митрополитъ 18.
 Коссеръ 402.
 Коссово поле 72.
 Костуръ 143.
 Косъ, о.
 Косскій заливъ 237.
 Кохренъ, адмиралъ 227.
 Крагуевацъ 69.
 Крайна 15.
 Крака Моавъ 339.
 Кралево (Карановацъ) 70.
 Красное море 341.
 Крассъ, М. Л. проконсулъ 317.
 Креджъ 450.
 Крезъ, царь 254.
 Кремеръ 314.
 Кренна 463.
 Крешево 21.
 Кривая, р. 107.
 Крять, о., 170.
 Крїо, мысъ 237.
 Кроація, Турецкая 15.
 Кроия 139.
 Крумъ, царь 99.
 Крупанъ 53.
 Крупишта 143.
 Крушевацъ 68.
 Крушево 144.
 Крымскіе татары 117.
 Крымъ 184.
 Ксаантиппъ 237, 470.
 Бсерксъ I, царь 105.
 Ктезифонъ 300.
 Бтима 269.
 Буклія 268.
 Булайбъ Хауранъ 328.
 Булинъ, банъ 26.
 Булинъ 77.
 Булуглу 456.
 Кумани, адмиралъ 187.
 Куманова 143.
 Кумъ-Кале 163.
 Кумудурось, министръ 231.
 Кунфуда 360.
 Курдистанъ 280.
 Бурли 281.
 Курейшъ 366.
 Бурюкъ-Дере 189.
 Бутайя 254.
 Буфа 301.
 Бучайна 53.
 Бучкій Комъ 33.
 Бучукъ-Али 74.
 Бучукъ-Байнарджи 94.
 Бучукъ-Кара-Су 107.
 Бучукъ-Мендерезъ 238.
 Будо-Влахи 128.
 Бюирли (Белезе) 144.
 Бюпрю-Су 239.
 Бюстендиль 97.
 Бюшъ-Адакси 257.
 Бхумиры 476.
 Бьркъ-Билиссе 164.

Л.

- Лаборе 447.
 Лавра 149.
 Лавріонъ 198.
 Ла-Голетта 471.
 Ладо 446.
 Ладонъ, р. 199.
 Лазаревичъ, Лука 77.
 Лазаръ II, царь 73.

Лазарь, царь 72.
 Лазистанъ 247.
 Лазы 247.
 Лаконійскій заливъ 195.
 Лаконія 220.
 Ламія, прозаныъ 180.
 Ламія (Цитуніонъ) 211.
 Ламійскій заливъ 195.
 Ланго 447.
 Лаодикія 318.
 Ларга 184.
 Лариса, гора 215.
 Ларисса 209.
 Ларнака 268.
 Ласитя 171.
 Латакія 318.
 Латука 446.
 Лаудонъ, фельдмаршалъ 65.
 Лажеджъ 354.
 Лебда 458.
 Левзина 214.
 Левкада, о. 223.
 Левкозія 268.
 Лейардъ, А. Г. археологъ 297.
 Лелантская равнина 220.
 Лемеръ 463.
 Лемность, о. 166.
 Леонидъ, царь 197.
 Леотихидъ, царь 237.
 Лепантскій проливъ 197.
 Лепетимъ 166.
 Лепсіусъ, ученый 378.
 Леригово 110.
 Лернейское болото 215.
 Леруа де Сентъ Арно, маршалъ 190.
 Лесбось, о. 166.
 Лесендра, о. 47.
 Лесковаць 68.
 Лессенсъ, Ф. де 380.
 Лехея 214.
 Лешкерре 464.
 Лея 336.
 Лже-Петръ III, узурпаторъ 44.
 Ливадійскій ручей 197.
 Ливадія 211.
 Ливанъ 306.
 Ливійская пустыня 402.
 Ливійцы 461.
 Лидія 225.

Лидикія 318.
 Лизанъ 328.
 Ликаонія 260.
 Ликія 260.
 Лимасоль 268.
 Лимъ, р. 33.
 Лингетта (Глосса) 105.
 Линджа 353.
 Линдось 170.
 Литани 307.
 Ловча 96.
 Лозница 79.
 Локрда 211.
 Ломъ, р. 86.
 Ломъ-Паланка 94.
 Лорисъ-Меликовъ, генералъ 278.

Лотофага 473.
 Лохейя 359.
 Лузиньянъ, Гвидо 267.
 Лука, попъ 36.
 Луксоръ 399.
 Лукулъ, консулъ 264.
 Люботриъ 107.
 Людовикъ IX, св. 472.
 Людовикъ II, король 178.
 Людовикъ Баденскій, марграфъ 21.
 Люмъ-и-Бератитъ 109.
 Лъшанинъ, полковникъ 66.
 Лъшевичъ 47.
 Лъшнополе 43.
 Лятифъ-ага 80.

М.

Мавританцы 461.
 Мавро Вуно 196.
 Маврокордато, президентъ 226.
 Мавромихалисъ, Г. 228.
 Мавромихалисъ, К. 228.
 Мавромихалисъ, П. 225.
 Мавропотамо 197.
 Мавры 456.
 Магдала. 337.
 Маглай 19.
 Магнезія, полуостровъ 195.
 Магомедъ Ахмедъ, махди 428.
 Магометь I, султанъ 174.
 Магометь II, султанъ 174.
 Магометь III, султанъ 181.
 Магометь IV, султанъ 182.
 Магометь, пророкъ 365.
 Магометь Бакушъ, генералъ 475.
 Магометь-ибнъ-Абдуль-Вахабъ 350.
 Магометь - ибнъ - Измаилъ 309.
 Магометь-ибнъ-Саудъ 350.
 Магометь - ибнъ - Решидъ 358.
 Магометь Миря, шейхъ 436.
 Магометь Таха 430.
 Магометь Шерь 443.
 Магометь-эль-Адель, принцъ 476.
 Магометь-эсъ-Садохъ, бей 475.
 Магунго 448.
 Мадень-Хумайюнъ 289.
 Мади 447.
 Мадіанитяне 365.
 Мадіа, оз. 378.
 Мазава 260.
 Майдапекъ 53.
 Майна 198.
 Макала 354.
 Македонія 143.
 Макрака 449.
 Макротихось 172.
 Максимилианъ Баварскій, курфюрстъ 65.
 Малайница 77.
 Малатія 288.
 Малая, р. 34.
 Малая Азія, 236.
 Малей, мысъ 195.
 Малаховъ курганъ 190.
 Малый оазъ 405.
 Малый Сиртъ 465.
 Мальданъ, Г. К., баронъ 364.
 Мамелюки 409.
 Мамини 145.
 Мамюретъ-уль-Азисъ 289.
 Манавгата 261.
 Манавгать-Чай 239.
 Манден 294.
 Манисса 255.
 Мансуръ, калифъ 367.
 Мантинейя 218.

- Мавунгъ, императоръ 25.
 Мавфалугъ 398.
 Мара, султанша 73.
 Марабія 430.
 Маратонизи, заливъ 195.
 Маратонизи (Гптіонъ) 220.
 Марашли-Али-паша 80.
 Мараонская равнина 198.
 Мардинъ 288.
 Марса 452.
 Марза 472.
 Марибъ 359.
 Марица, р. 86.
 Мариетъ-бей, египтологъ 395.
 Мариутъ, оз. 879.
 Марка Кралевича, гора 112.
 Маркъ Вписаній Агринна предводитель флота 141.
 Мармовъ, маршалъ 46.
 Марно, Э., путешественникъ 449.
 Марониты 310.
 Мароуъ, св. 310.
 Мартиненго, инженеръ 178.
 Мартиничи 47.
 Мартури 138.
 Маръ-Шимунъ, патриархъ 275.
 Масвица-Плавина 21.
 Масиятъ, замокъ 309.
 Маскатъ 353.
 Масличная гора 326.
 Масръ-эль-Кахира 392.
 Массияди 415.
 Массивиса, царь 472.
 Массова 450.
 Матей Нинославъ, банъ 26.
 Матія 138.
 Матра 353.
 Махабде 398.
 Махмудіа, каналъ 378.
 Махмудъ I, султанъ 184.
 Махмудъ II, султанъ 186.
 Махмудъ-паша, фельдцейг-мейстеръ 192.
 Мачва 52.
 Мвутанъ 376.
 Меандръ, р. 238.
 Мевлана-Джелаль-Эддинъ-Руми, поэтъ 260.
 Мегара 214.
 Мегарида 214.
 Мегаспилонъ, монастырь 217.
 Медина 364.
 Медина Сидонія, герцогъ 473.
 Медпнетъ-эль-Файюмъ 398.
 Медпнетъ-Хабу 399.
 Мезандумъ (Муссендомъ) 341.
 Мезарши-Чай 239.
 Мезонъ, генералъ 228.
 Менвъ 359.
 Мейо-бегъ Оружичъ 77.
 Менсъ-Адасси 262.
 Мекка 362.
 Мексъ 378.
 Меласъ, р. 239.
 Мелькартъ 313.
 Мемнонъ, полководецъ 258.
 Мемфисъ 398.
 Меналесъ 199.
 Менама 352.
 Менаха 359.
 Менделійскій заливъ 237.
 Мендерезъ, р. 238.
 Менесъ, царь 406.
 Менза 451.
 Мензале, оз. 379.
 Меповаши 441.
 Мену, генералъ 410.
 Менуфъ 390.
 Меншіатъ-Дашуръ 397.
 Меньшиковъ князь 190.
 Мераль, Андрей де 178.
 Мерашъ 317.
 Мерванъ II, калифъ 367.
 Меридово озеро 378.
 Меромское озеро 324.
 Мероэ 423.
 Меррара 452.
 Мерсина 262.
 Мертвое море 327.
 Месарія 265.
 Месемврія 99.
 Месопотамія 290.
 Мессаламія 434.
 Мессенія 218.
 Мессенскій заливъ 195.
 Мессихъ-паша, полководецъ 170.
 Места 104, 166.
 Метамме 424.
 Метдесисъ 239.
 Метемме 436.
 Метеорскіе монастыри 210.
 Метковичъ 17.
 Метуалин (Мутавиле) 310.
 Мехмедъ 77.
 Мехмедъ-ага Фочичъ 74.
 Мехмедъ-Али-бегъ Сеймовичъ 74.
 Мехмедъ-Али-паша Египетскій 410.
 Мехмедъ-Балтаджи-паша, вел. визирь 183.
 Мехмедъ-бегъ Канетановичъ Любушатъ, ученый 20.
 Мехмедъ-бей-эль-дефтердаръ, полководецъ 411.
 Мехмедъ-паша, генералъ 412.
 Мехмедъ-паша Бювряли, вел. визирь 182.
 Мехмедъ-паша Соколовичъ вел. визирь 13.
 Мехмедъ-Решидъ-паша, вел. визирь 30.
 Мехмедъ-Реуфъ-паша, генералъ 457.
 Мехмедъ-Тевфикъ-паша, хедивъ 419.
 Мехмедъ Челеби, законовѣдъ 180.
 Мехмедъ-эффенди Захичъ, имамъ 18.
 Мецово 141.
 Мешедъ Али 300.
 Мешедъ Гуссейнъ 300.
 Мешери 355.
 Мешра-эръ-Рекъ 450.
 Меоодій, св. 100.
 Миаулисъ, адмиралъ 226.
 Мидаса, гробница 255.
 Мидиллы 166.
 Мизія 251.
 Мизы 3.
 Микены 215.
 Микерина, пирамида 397.
 Миланъ Обреновичъ, князь, 81.

- Миланъ Обреновичъ II, князь 82.
 Миланъ Обреновичъ IV, король 83.
 Милевко 76.
 Милеть 257.
 Милодрагъ 21.
 Милось, о. 222
 Милошъ Обреновичъ I, князь 80.
 Милутинъ 71.
 Милачка, р. 19.
 Мильгадъ 198.
 Минейцы 359.
 Минихъ, фельдмаршалъ 184.
 Миниэ 337, 398.
 Мивоа, о. 220.
 Минось, царь 172.
 Мира 161.
 Миридиты 139.
 Мирко 48.
 Мирлея 254.
 Мисда 459.
 Мисолунги 210.
 Мисрата 458.
 Мистра 220.
 Митинавъ 436.
 Митридатъ VI, царь 250.
 Митровица 142.
 Митту 448.
 Митхадъ-паша, государственный мужъ 94.
 Михаилъ Обреновичъ III, князь 82.
 Михаилъ, жупанъ 71.
 Михаилъ Палеологъ, императоръ 2.
 Михельсонъ, генералъ 77.
 Мвесь 338.
 М'куллу 450.
 Мневикъ 212.
 Моавія 367.
 Моадхамъ 409.
 Могачъ 179.
 Модонъ 219.
 Моезіа 70.
 Монсеевы источники 307.
 Монскя 369.
 Мокка 358.
 Мокренъ-эль-Бахуръ 377.
 Моливо 166.
 Мольтке, Г. фельдмаршалъ 412.
 Монастырь 473.
 Монбутту 449.
 Монемвазіа 220.
 Монтекуквули, генералъ 182.
 Монтенегро 32.
 Монтефиоре 332.
 Морава, р. 52.
 Моравица 52.
 Моравиди, генералъ 208.
 Морача, р. 34.
 Морая 214.
 Морозини, адмиралъ 212.
 Морнопотамо 197.
 Мостаръ 23.
 Мосуль 297.
 Мотаваккель, калифъ 178.
 Мраморное море 104.
 Муаххидинъ 310.
 Мубаррасъ 352.
 Муданійскій заливъ 236.
 Муданія 254.
 Мулла-паша, сераскиръ 77.
 Мулла-Юсеуфъ 74.
 Муммій, Л. 214.
 Мупза, вождь 449.
 Мунихія 213.
 Мункачъ 225.
 Мунтнмиръ 70.
 Муницингеръ-паша, В., географъ 417.
 Муравьевъ, Н. Н., генералъ 190.
 Мурадъ I, султанъ 173.
 Мурадъ II, султанъ 174.
 Мурадъ III, султанъ 181.
 Мурадъ IV, султанъ 182.
 Мурадъ V, султанъ 192.
 Мурадъ-бей 185, 409.
 Мурадъ-паша (Бемъ), генералъ 316.
 Мурадъ-паша, губернаторъ 29.
 Мурадъ-Су 271.
 Мурзукъ 462.
 Муртана 261.
 Мурузи, князь 186.
 Мурчисона, водопады 376.
 Муса - ибнъ - Джафаръ, св. 298.
 Мусса-паша, генералъ 189.
 Мустап-паша 227.
 Мустафа I, султанъ 181.
 Мустафа II, султанъ 183.
 Мустафа III, султанъ 184.
 Мустафа IV, султанъ 186.
 Мустафа, принцъ 174.
 Мустафа Байрактаръ, полководецъ 185.
 Мустафа-бегъ Соколовичъ 29.
 Мустафа - бегъ Фадильнашичъ 20.
 Мустафа - Гильми-Эффенди, рейсъ-уль-улема 18.
 Мустафа Оваси 107.
 Мустафа-паша, ученый 180.
 Мустафа-паша, адмиралъ 181.
 Мустафа - паша Кюпрли, вех. визиръ 183.
 Мустафа-паша шеходранскій 186.
 Мустафа-паша, полководецъ 410.
 Мусъ-Алла 86.
 Мушла-паша 141.
 Мушъ 278.
 Муэзь-Эддинъ-Уллахъ, калифъ 409.

Н.

- Набатен 365.
 Наблусъ 336.
 Набонедъ, царь 302.
 Набополассаръ, царь 302.
 Набукудурессуръ, царь 302.
 Набувахидъ, царь 302.
 Наваринъ (Неокастро) 218.
 Навпійскій заливъ 195.
 Навпія 216.
 Навуходоносоръ, царь 302.
 Нагара Калесси 163.
 Назаретъ 337.
 Наиръ - эль - Нимръ, шейхъ 411.
 Наксія 222.
 Наксось 222.
 Намыкъ-Али-паша 47.
 Наполеонъ III 189.

Нарента, р. 8.
 Нарона 9.
 Наръ Хасбани 327.
 Наръ-эль-Ази 306.
 Наръ-эль-Касиміэ 307.
 Наръ-эль-Кебиръ 306.
 Насръ 426.
 Насси, J, герцогъ 181.
 Нафоеъ Доръ 338.
 Нахимовъ, адмиралъ 189.
 Неа Кайменн, о. 222.
 Неа Эпидавро 214.
 Неба-эль-Лебданъ 327.
 Неготинъ 66.
 Негра (Нагара) 359.
 Негропонгъ, о. 220.
 Недждъ 355.
 Неджефъ 300.
 Неджибъ-паша, адмиралъ 187.
 Неко, царь 408.
 Нельсонъ, Г. адмиралъ 185.
 Немвродъ 302.
 Немея 216.
 Ненадовичъ, А. 74.
 Ненадовичъ, Я. 79.
 Нео-Кесарея 263.
 Неширъ, Ч., командоръ 188.
 Неритонъ 223.
 Неронъ, императоръ 384.
 Несторіане 274.
 Несторій, патріархъ 274.
 Нефзауа 473.
 Нефудъ 342.
 Нехавендъ 366.
 Нидже 108.
 Низибинъ 288.
 Низибъ 317.
 Низиро, о. 168.
 Никарія, о. 168.
 Никейское озеро 241.
 Никей 252.
 Никкелъ 226.
 Никифоръ, деспотъ 210.
 Никифоръ Фока, императоръ 149.
 Никозія 268.
 Николай I, императоръ 48.
 Николай I, князь 48.
 Николай I, папа 99.
 Николай Чудотворецъ, св. 261.

Никомедійское озеро 241.
 Никомедія 251.
 Никополи 94.
 Никсаръ 263.
 Никшичъ 41.
 Нилъ, р. 375.
 Нилъ Александры, р. 376.
 Ниневія 297.
 Ниоба 256.
 Ниссабъ 354.
 Нишава, р. 52.
 Нишъ 67.
 Но, оз. 377.
 Нови 22.
 Новое Село 110.
 Нозанры 309.
 Ношали 223.
 Нуба 423.
 Нубія 420.
 Нумидійцы 461.
 Нуръ-Алла, эмиръ 274.
 Нуръ-Эддинъ, султанъ 339.
 Нуэры 444.
 Нѣгушъ 40.
 Нѣмани 71.

О.

Оббо 447.
 Обедиты 474.
 Ободъ 42.
 Обокъ 453.
 Обренъ 80.
 Обюссонъ, гротмейстеръ 170.
 Огигія, о. 223.
 Огустъ, р. 86.
 Одиссей 223.
 Одиссей, вождь 227.
 Одризы 3.
 Озренъ Планина 11.
 Оккела (Ваккала) 447.
 Оксія 197.
 Олимпія 218.
 Олимпъ 166, 108.
 Олово 11.
 Олонось 198.
 Ольга Константиновна, королева 231.
 Ольтеница 189.
 Оманъ 352.

Омаръ, калифъ 366.
 Омаяды 367.
 Омеръ-ага, 76.
 Омеръ-бегъ Джгора 76.
 Омеръ Вроне, генералъ 226.
 Омеръ-паша, камсгергеръ 192.
 Омеръ-паша (Латасъ), генералиссимусъ 16.
 Омеръ-Февзи-паша, генералъ 102.
 Омольска Планина 52.
 Онь 391.
 Орловъ, 187.
 Ормузскій проливъ 342.
 Ормузь, о. 353.
 Оронгъ, р.
 Орши 139.
 Орургъ, генералъ графъ.
 Орфани 105, 152.
 Орханіэ 96.
 Орханъ, принцъ 175.
 Орханъ, султанъ 172.
 Орхомень 211.
 Осма, р. 86.
 Османъ I, султанъ 172.
 Османъ II, султанъ 181.
 Османъ III, султанъ 184.
 Османъ, калифъ 367.
 Османъ-бей 475.
 Османъ-бей, мудиръ 320.
 Османъ-бей-эль-асвадъ, генералъ 426.
 Османъ-Дигма 430.
 Османъ-Мазаръ-паша 47.
 Османъ-Пасванъ-огли 74.
 Османъ-паша, адмиралъ 189.
 Османъ-паша 180.
 Османъ-паша, маршалъ 193.
 Османъ-паша Чуприличъ 13.
 Османы 114.
 Осса 196.
 Островское озеро 109.
 Острогъ, монастырь 41.
 Остружница 76.
 Отрисъ 196.
 Оттоманская имперія 103.
 Оттонъ I, король 228.
 Охрида 143.
 Охридское озеро 109.

П.

- Павелъ, апостолаъ 212.
 Павелъ Бранковичъ 71.
 Павла, монастырь св. 150,
 402.
 Павлъ, Л. Э. 146.
 Павзаній, сотникъ 146.
 Паксо, о. 223.
 Паламиди, фортъ 216.
 Палатія 257.
 Палеа Каймени, о. 222.
 Палео Вуно 197.
 Палестина 325.
 Палькарда, слуга 45.
 Пальмира 318.
 Памбукъ-калесса 241.
 Памияъ 199.
 Памфилія 260.
 Паніумъ 327.
 Панополисъ 399.
 Пантелеймона, монастырь
 св. 149.
 Парачица 69.
 Парга 142.
 Паркеръ; адмиралъ 229.
 Парнасъ (Діакура) 197.
 Парнесъ 197.
 Парнонъ 198.
 Паросъ о. 222.
 Парояне 317.
 Патмосъ, о. 168.
 Патрасскій заливъ 195.
 Патрасъ 217.
 Пасинъ-Су 271.
 Паскевичъ, фельдмаршалъ,
 князь Варшавскій 187.
 Патрона Халивъ, великій
 визирь 184.
 Пафлагонія 258.
 Пафосъ 268.
 Паясъ 315.
 Пегасъ 197.
 Пегливанъ-паша, полково-
 дець 185.
 Пелазги 3.
 Пеліонъ 196.
 Пелопоннесъ 214.
 Пелузій 391.
 Пеней, р. 196.
 Пеней (Гастуни), р. 199.
 Пентедактилосъ 198.
 Пентеликонъ 198.
 Пера 155.
 Перга 261.
 Пергамъ 255.
 Перея 328.
 Перикль 211.
 Перимъ-Дагъ 106.
 Перимъ, о. 341.
 Перистеря 108.
 Перо Петровичъ 48.
 Персей, царь 146.
 Персидскій заливъ 341.
 Перчинлія, генералъ 29.
 Петра 371.
 Петра, кражъ св. 198.
 Петриджъ 153.
 Петропівничъ 82.
 Петръ I, митрополитъ св.
 46.
 Петръ II, митрополитъ 46.
 Петръ, апостолаъ 337.
 Петръ, жупанъ 70.
 Петръ, царь 100.
 Петръ Великій, императоръ
 183.
 Пецка 77.
 Печь (Ипекъ) 142.
 Піалѣ-паша, адмиралъ 179.
 Пива, р. 7.
 Пидна 145.
 Пизистратъ 212.
 Пикермійская пещера 198.
 Пилать, П., намѣстникъ 335.
 Пиндъ 196.
 Пиннъ, царь 4.
 Пиргосъ 217.
 Пирей 213.
 Пирены, ключъ 214.
 Пирн-паша, поэтъ 180.
 Пирнада 199.
 Пиротъ 66.
 Пирра 197.
 Писеія, жрица 197.
 Плава 138.
 Плавница 41.
 Пламенаць, воевода 42.
 Платана 264.
 Плачавица Планина 107.
 Плевна 96.
 Плессиди 196.
 Плива, р. 22.
 Плинній Старшій 10.
 Подгорица 41.
 Подринье 21.
 Пожареваць 66.
 Поѣрастъ-Калесса 162.
 Пойээсса 222.
 Помаки 92.
 Помпей, полководець 209.
 Понтійскія горы 237.
 Понть 263.
 Поросъ 215.
 Порто Фаряна 472.
 Портъ-Ибрагимъ 391.
 Портъ-Сапдъ 391.
 Посавина 15.
 Посрипа 138.
 Потемкинъ, князь 184.
 Превеза 141.
 Пресба, оз. 109.
 Приамъ, царь 250.
 Призрѣнъ 142.
 Приѣвская равнина 107.
 Прилѣпъ 144.
 Приморье 32.
 Принкино, о. 160.
 Принцены о-ва 160.
 Приштина 142.
 Проклятая гора 108.
 Протагоръ 105.
 Протогенъ 169.
 Пруза 252.
 Псамменитъ, царь 408.
 Псамметихъ, царь 408.
 Пта, божество 375.
 Птолеманда 463.
 Птоломей, географъ 344.
 Птоломей I Лагъ, царь 408.
 Птоломей III Эвергетъ, царь,
 408.
 Птоломей IV Филопатеръ,
 царь 409.
 Публій Корнелій Сципіонъ
 Назика 24.
 Пуладжапѣ 264.
 Пулати 138.
 Пчявья, р. 107.

 Р.
 Рагнѣб-паша 132.
 Рагланъ, Ф. С., генералъ
 190.

- Радецкій, генераль 85.
 Радованскія горы 10.
 Радовичъ, попь 47.
 Раевскій, генераль 278.
 Разградъ 95.
 Раймундъ Триполійскій 309.
 Райчевичъ, Никодимъ 48.
 Ракка 317.
 Рамзесъ II, царь 408.
 Рамзесъ III, царь 408.
 Рамла 338.
 Рамле 390.
 Рамооъ Гилеадъ 339.
 Рангосъ, генераль 230.
 Ранко, князь 74.
 Раръ-эль-Мелла 472.
 Расъ-Аддаръ 465.
 Расъ-Магометь 368.
 Расъ-эль-Гадъ 341.
 Расъ-эль-Ханзиръ 305.
 Расція 137.
 Ратибъ-паша, генераль 417.
 Рахатъ, р. 376.
 Рахейта 452.
 Рашаля 320.
 Ревандизъ 298.
 Ревекка 336.
 Регулъ, М. А. 470.
 Реджафъ, 376, 447.
 Реджебъ-ага 80.
 Рейпона, водопадъ 376.
 Рейсъ-Ахмедъ-паша, генераль 189.
 Реклю, Э. географъ 33.
 Рендина (Контесса), зал. 105.
 Ретимо 172.
 Рету 384.
 Реуфъ-паша, генераль 428.
 Решидъ-бей, губернаторъ 429.
 Решедъ-паша, министръ 188.
 Ригасъ, К., поэтъ 225.
 Ризано 45.
 Риза-паша, гофмаршалъ 189.
 Рикордъ, адмиралъ 228.
 Рилю-Дагъ 86.
 Рильскій монастырь 97.
 Ринья, адмиралъ 227.
 Риоли 138.
 Рионъ, фортъ 185.
 Ришанъ 53.
 Ричардъ Львиное Сердце, король 267.
 Роба-эль-Хали 342.
 Рогатица 14.
 Родопскія горы 86.
 Родосто 162.
 Родосъ 168.
 Розетскій рукавъ 378.
 Розетта 390.
 Роксолана, султанша 181.
 Рома, шейхъ 458.
 Романъ, царь 100.
 Россересъ 434.
 Ротшильдъ, баронъ 332.
 Ртанъ 52.
 Руадъ 318.
 Рудгартъ, министръ 228.
 Рудникъ 53.
 Румбекъ 450.
 Румили-Гиссаръ 161.
 Румили Каваги 161.
 Румили-Фенеръ-Калесса 162.
 Румянцевъ, генераль 184.
 Русица, р. 86.
 Руссегеръ, путешественникъ 439.
 Рушукъ 94.
 Рыбница, р. 40.
 Рымникъ 184.
 Рѣка 40.
 Рюппель 440.
- С.
- Сабакъ, царь 408.
 Сабатен-зевн 145.
 Сабейское царство 359.
 Сабюнчелло 9.
 Сава, р. 7.
 Савва, митрополитъ 44.
 Сагасигъ 391.
 Сагхуанъ 465.
 Сади-эффенди 180.
 Сазено, о. 105.
 Сауда 322.
 Сандъ-паша Египетскій 413.
 Сандъ-паша, великій шерифъ 360.
 Саясъ 390.
 Сакарія 240.
 Саваръ-Баиръ 106.
 Саккара 397.
 Саксенъ-Гильдбургтауенскій, князь 30.
 Саламвриа, р. 196.
 Саламинъ (Кудуръ), о 195.
 Салашское поле 77.
 Салихъ-паша 141.
 Салманассаръ, царь 302.
 Салона 211.
 Салоникъ 144.
 Салоникскій заливъ 105.
 Самаковъ 97.
 Самантия-Су 239.
 Самарійскія горы 326.
 Самарія 336.
 Самаритяне 332.
 Самохвнитское озеро 327.
 Самсатъ 289.
 Самсунъ 263.
 Самсунъ-Дагъ 237.
 Самосъ 167.
 Самоеракия, о. 165.
 Самуилъ, царь 100.
 Самхаръ 450.
 Сана 359.
 Савна, р. 8.
 Санъ-Джюванни ди Медуа 139.
 Санъ-Стефано 162.
 Санта-Мавра, о. 223.
 Санторинъ, о. 222.
 Сапиенца, о. 229.
 Саппа 130.
 Сара 336.
 Саранъ-Су 239.
 Сарафендъ 323.
 Саргонъ, царь 298.
 Сарданапалъ 302.
 Сарди 256.
 Сарента 323.
 Сарона 338.
 Сароническій заливъ 195.
 Сартъ 256.
 Саудъ, неготорговецъ 415.
 Саудъ, султанъ 350.
 Сафедъ 337.
 Сафо 166.

- Сафо, прыжокъ 223.
 Са-эль-Хагаръ 390.
 Свирино, оз. 109.
 Святославъ, великій князь 100.
 Себастиани де ла Порта, генералъ 185.
 Себастиа, 336.
 Себекнефру, царица 378.
 Себха 463.
 Севанъ 452.
 Севастія 262.
 Севастополь 190.
 Севонимъ 328.
 Седи-Кіой 257.
 Семиль-Бахръ 163.
 Семъ-бей 138.
 Сейидъ-Ахмедъ-эль-Бедави, св. 390.
 Сейидъ-Меджидъ 353.
 Сейидъ-Сандъ 352.
 Сейидъ-Селимъ 353.
 Сейидъ-Тсуэни 353.
 Сейидъ-Тюрка 353.
 Сёке 258.
 Селевке 262.
 Селевкія 300, 318.
 Селевкія Трахейская 262.
 Селевкъ I, Никаторъ, царь 255.
 Селимъ I, султанъ 178.
 Селимъ II, султанъ 181.
 Селимъ III, султанъ 184.
 Селимъ-Гирей, ханъ 184.
 Селпиди 262.
 Селихдаръ-ага 76.
 Семень, р. 109.
 Семирамиды, сады 299.
 Семнѣ 378.
 Сенвааръ 431.
 Сенхитъ 451.
 Сень-Жанъ-д'Акръ 323.
 Сентъ-Готардъ 182.
 Сераево 19.
 Сербія 51.
 Сербя 55.
 Сересская равнина 106.
 Сересь 151.
 Серифось, о. 222.
 Сети I, царь 408.
 Сечени-паша, маршалъ 160.
 Сива 405.
 Сивась 262.
 Сигетъ 180.
 Сигоръ 326.
 Сида 261.
 Сиди-Абдель - Кадеръ - эдъ-Джилани, св. 467.
 Сиди Али, бей 476.
 Сиди-Али-эль-Мекки, мысь 465.
 Сиди-бу-Сандъ 472.
 Сиди-Магометъ, бей 475.
 Сиди-Магометъ - бейъ-Али-эсъ-Сенусси 406.
 Сиди Окба, полководецъ 474.
 Сиди-эль-Хаби, оз. 466.
 Сидонъ 322.
 Сизополь 99.
 Сиена 402.
 Сикка Венераія 472.
 Сиклабъ 436.
 Сливри 162.
 Силестрія 94.
 Силоамская купальня 326.
 Сима, князь 77.
 Симеонъ, царь 100.
 Симонъ Варъ-Казба 339.
 Симопетра, монастырь 150.
 Синайскій полуостровъ 367.
 Сиванъ, боснійскій паша 29.
 Сиванъ-паша, адмиралъ 181.
 Сиванъ-паша, генералъ 181.
 Сипанъ, архитекторъ 156.
 Синауъ 459.
 Сингъличъ, Стенанъ 77.
 Синкать 430.
 Сиванада 250.
 Синопъ (Синубъ) 258.
 Сира, о. 222.
 Сирійскія ворота 305.
 Сирія 305.
 Систоно 94.
 Сисъ 262.
 Сяталкъ, царь 4.
 Ситія 171.
 Сіуть 398.
 Сихемъ 336.
 Скалануова, заливъ 237.
 Скопелось, о. 221.
 Скряпу 211.
 Скуверъ, I. М., путешественникъ 434.
 Скутарійское озеро 33.
 Слатинъ-бей, губернаторъ 428.
 Сливница 97.
 Сливно 98.
 Смедерево 66.
 Смирна 256.
 Смирнскій заливъ 237.
 Смитъ Сидней, командоръ 185.
 Соба 436.
 Собать, р. 377.
 Содовыя озера 379.
 Содомъ 328.
 Совна 462.
 Соколовчъ, капетанъ 73.
 Соколы 138.
 Солонъ 214.
 Сомали 454.
 Софія (Срѣдецъ) 96.
 Сохаръ 353.
 Спарта 220.
 Сперхиусъ, р. 197.
 Специя, о. 216.
 Спиридовъ, адмиралъ 184.
 Спиро Миліосъ, генералъ 230.
 Споряды 221.
 Служъ 41.
 Сребренца 21.
 Средняя гора 86.
 Ставучавы 184.
 Сталачъ 53.
 Стамбулъ 155.
 Стана, учительница 16.
 Станоля, князь 75.
 Стара-Шлавина 85.
 Старая Донгола 424.
 Старая Загора 98.
 Старая рѣка, 86.
 Старый Майданъ 23.
 Степія 162.
 Стенли, Г. М. 431.
 Стенаноградъ 23.
 Степанъ, банъ 26.
 Степанъ, князь 75.
 Степанъ I, царь 71.
 Степанъ II, царь 71.
 Степанъ III, царь 71.
 Степанъ Вукчичъ 28.
 Степанъ Доброславъ I 71.
 Степанъ Драгутинъ 27.

Степанъ Душанъ 71.
 Степанъ Лазаревичъ 73.
 Степанъ Котроманичъ 27.
 Степанъ Малый 44.
 Степанъ Тамашевичъ 28.
 Степанъ Твртко 27.
 Степанъ Урошъ 71.
 Степанъ Урошъ IV 71.
 Степанъ Черноевичъ 42.
 Стефанъ III 25.
 Стефанъ IV 25.
 Стиксъ 198.
 Столъ 52.
 Стопфордъ, Р., адмиралъ 188.
 Страбонъ 263.
 Строймиръ 70.
 Струма, р. 107.
 Струмница, р. 107, 110.
 Стрѣма, р. 86.
 Студеница 70.
 Суакинъ 425.
 Суведа 318.
 Сувейда 339.
 Суворовъ, фельдмаршалъ 184.
 Суда 172.
 Суза 473.
 Сузакъ 199.
 Сулейманіа 298.
 Сулейманъ, бѣградскій паша 80.
 Сулейманъ, принцъ 162.
 Сулейманъ, багдадскій паша 185.
 Сулейманъ I Челеби, султанъ 174.
 Сулейманъ II Великій, султанъ 178.
 Сулейманъ III, султанъ 183.
 Сулейманъ-паша (де-Севъ), генералъ 411.
 Сулейманъ-паша Багагли 43.
 Сулейманъ-паша, маршалъ 86.
 Сулейманъ-паша, вел. вѣзиръ 183.
 Сулейманъ-бей 416.
 Сулейманъ-эль-Алепи 410.
 Сувдербекъ-Дагъ 270.

Суристанъ 305.
 Сурпъ-Оганесъ 279.
 Суръ 323, 353.
 Судось, генералъ 231.
 Судо, А., господарь 225.
 Суэзскій каналъ 380.
 Суэзь 391.
 Сфавія 172.
 Сфаксъ 473.
 Сфектерія, о. 218.
 Схенъ 214.
 Сципіонъ, П. К. 472.
 Сыми, о. 168.
 Сюэдіа 318.

Т.

Табаріа 337.
 Таврійскій ручей 215.
 Тавръ 237.
 Тагиръ-паша, адмиралъ 227.
 Тагиръ-паша, адмиралъ 458.
 Таджурра 453.
 Тадморъ 318.
 Тайгетъ 198.
 Танъ 359.
 Така 435.
 Такаиа 473.
 Такассіа 377.
 Такела 437.
 Таклавинъ 438.
 Такрури 436.
 Тамерланъ 173.
 Тава, оз. 376.
 Тависъ 407.
 Танта 390.
 Тавтура 338.
 Тара, р. 7.
 Тараблусъ-и-Гарбъ 458.
 Тараблусъ-и-Шамъ 318.
 Таррангоме 447.
 Тарсъ 262.
 Тартусъ 318.
 Татаръ-Базарджикъ 97.
 Тафле 372.
 Тахино, оз. 106.
 Тачи 138.
 Твртко Твртковичъ, король 28.
 Теббу (теда) 461.
 Тевта, царица 4.

Тевфикъ - паша, генералъ 430.
 Теджерри 462.
 Тедмуръ 319.
 Тезей 222.
 Темма 358.
 Текиръ-Дагъ 106.
 Теко 430.
 Телалъ-ибнъ-Решидъ, султанъ 358.
 Теллишъ 96.
 Тель-Амарнъ 398.
 Тель-эль-Кади 327.
 Тель-эль-Кебиръ 391.
 Темпейская долина 196.
 Тенаръ 195.
 Тендельти 441.
 Тендорагъ 270.
 Тенедось, о. 166.
 Теполени 141.
 Терапіа 162.
 Тербувіа 23.
 Тересъ, царь 4.
 Терзусъ-Чай 239.
 Терзусъ 262.
 Терме-Чай 240.
 Теримъ-эль-бей 473.
 Тестуръ 472.
 Тетевенская цѣпь 85.
 Теша 80.
 Тиакъ 223.
 Тиверіада 337.
 Тиверіадское озеро 327.
 Тигранокерта 276.
 Тигранъ Великій, царь 276.
 Тигръ, р. 271.
 Тимзахъ, оз. 379.
 Тимокъ, р. 51.
 Тине 391.
 Тинось, о. 221.
 Тира, о. 222.
 Тира 440.
 Тиразіа, о. 222.
 Тирана 139.
 Тиридатъ III, царь 276.
 Тиринсъ 216.
 Тирнаросъ (Турнаво) 209.
 Тиръ 323.
 Титъ, императоръ 337.
 Тогруль-бегъ 304.
 Тозавли-Су 263.
 Токаръ 425.

Товатличъ 80.
Товатъ 262.
Толмета 463.
Топлица, р. 52.
Тополиасъ, оз. 197.
Топчидеръ 65.
Тораба 360.
Торъ 370.
Тоски 118.
Травна 96.
Травникъ 22. .
Траги 258.
Траяновы Ворота 85.
Требинчица 23.
Требинье 23.
Трезена 215.
Трибалы 3.
Тривкала 210.
Триполисъ 218
Триполи 318.
Триполи 455.
Троасъ 241.
Троодосъ 265.
Трофоній, оракулъ 211.
Троя 250.
Троянская цѣвь 85.
Туарегн (пшошари) 461.
Тузерь 473.
Тузла 241.
Тузъ-Чѣллы 241.
Туловское поле 98.
Туматъ, р. 376.
Тунджа, р. 85.
Тунисъ 465, 470.
Тунисскій заливъ 466.
Турецкая имперія 103.
Туркоманы 245.
Турція, Европейская 104.
Тырново 95
Тюрки, султанъ 355.
Тюрръ, генералъ 195.

У.

Уахъ-эль-Бахрїа 405.
Уахъ-эль-Дахель 403.
Уахъ-эль-Харге 402.
Узунджова 98.
Узунъ-Гассанъ, шахъ 177.
Узунъ-Мирко 77.
Улькюпъ 41.

Ульчинъ 41.
Умиро 447.
Умъ-Кенсъ 338.
Унна, р. 7.
Управда 5.
Урбакъ-паша 176.
Урошь I, царь 71.
Урошь IV, король 27.
Урошь V, царь 72.
Уруку 291.
Урфа 317.
Уръ-Касдимъ 291.
Ускюбъ (Скопље) 143.
Утика 472.
Ушавъ 254.
Ушица 69.
Ушкюдаръ (Скутари) 160.

Ф.

Фадлала, офицеръ 442.
Фазовль 435.
Файюмъ 398.
Фалеронъ 213.
Фалькенштейнъ, фабрикантъ 244.
Фамагуста 268.
Фанаръ 155.
Фанетій 169.
Фаній 166.
Фано, о. 223.
Фарафра 404.
Фарзанъ, о-ва 360.
Фарсалъ 209.
Фатико 448.
Фатимиды 409.
Фатнитскій рукавъ 378.
Фахръ-Эддинъ, эмиръ 310.
Фашода 443.
Феаковъ, островъ 223.
Фейзи-паша (Кольманъ), генералъ 278.
Фейзуллахъ 355.
Фекри, поэтъ 180.
Феллаты (Фулы) 441.
Фердинандъ, эрцгерцогъ 179.
Ферхадъ-паша 22.
Фессанъ 459.
Фидарисъ, р. 197.
Фидій, ваятель 218.

Филадельфія 258.
Филе, о. 402.
Филибеджикъ 153.
Филипповичъ 78.
Филиппополь 97.
Филиппъ, апостолъ 337.
Филиппъ II, царь 1.
Филистимляне 313.
Фильбурну 162.
Финикія 305.
Финикіяне 3.
Финисъ 406.
Фишеръ, офицеръ 412.
Фламиничъ, Кв. 210.
Флантанелла, адмиралъ 176.
Фоджа 441.
Фойница 20.
Фокшаны 184.
Форей, генералъ 230.
Фоча 24.
Франкъ Луптонъ-бей, губернаторъ 428.
Францъ Иосифъ, императоръ 18.
Фратъ, р. 271.
Фридрихъ I Барбаросса 239.
Фуадъ-паша, министръ 189.
Фунджи 433.
Фундыклы 155.

Х.

Хабабъ 452.
Хаггенмахеръ - бей, Г. А. 418.
Хадендоа 436.
Хаджи-бегъ Серебряницкій 77.
Хаджи-Лойя 31.
Хаджи-Мустафа-паша 30.
Хаджи - Оглу - Базарджикъ (Добрничъ) 95.
Хаджи-Обреновъ-оглы 146.
Хаджи - Решидъ - бей, полковникъ 348.
Хаджи-Ильбеки 173.
Хаджи-Салегъ-паша, сераскиръ 278.
Ханнкіойскій перевалъ 85.

Хайръ-Эддинъ, генералъ 475.
 Хайръ-Эддинъ-паша Барбарусса, адмиралъ 179.
 Хайфа 324.
 Хакъ-эль-Вады 471.
 Халенга 436.
 Халиль-паша, великій визирь 175.
 Халкидика 105.
 Халки, о. 160, 168.
 Халидонъ 251.
 Халиксъ 221.
 Хама 318.
 Хамасень 417.
 Хамза-бейъ-Али-бейъ-Ахмедъ 310.
 Хаммада-эль-Хомра 456.
 Хаммамъ 337.
 Хаммеджъ 434.
 Хамуда-паша 475.
 Хамхама 452.
 Хамъ 302, 339.
 Ханаанъ 325.
 Ханджаръ-Харфушъ, шейхъ 321.
 Харесь 169.
 Харпуть 289.
 Харра 328.
 Харранъ 317.
 Харрари 453.
 Харраръ 453.
 Хартумъ 431.
 Харуджъ-эль-асвадъ 456.
 Хасбайя 320.
 Хасъ-Кіюй 155.
 Хаторъ, богиня 399.
 Хаттинъ 337.
 Хатъ-эль-Истива 444.
 Хауравъ 328.
 Хашимъ 366.
 Хевронъ 336.
 Хейберъ 364.
 Хеллетъ-Кака 443.
 Хелуанъ 398.
 Хельмось 198.
 Хемнисъ 399.
 Хемъ, божество 399.
 Хеопсова пирамида 396.
 Хересь-де-ла-Фронтера 367.
 Херонея 211.
 Хефрена, пирамида 397.

Хіосъ 166, 167.
 Хиландарь 150.
 Хитъ 339.
 Хлумъ 25.
 Ходавендикьяръ 251.
 Ходенда 359.
 Ходжа-Или 251.
 Ходжа-Чай 238.
 Ходжъ-Гиссаръ-гёль 241.
 Хозревъ-паша 10.
 Хозрой, царь 300.
 Хомсь 318.
 Хонъ 462.
 Хора 168.
 Хоремейла 358.
 Хорсабадъ 297.
 Хотинъ 182.
 Хотти 138.
 Хофра-эль-Нахасъ 450.
 Хуанъ Австрійскій, догъ 181.
 Хулагу, ханъ 321.
 Хумтъ-Зукъ 473.
 Хункиаръ-Скелесся 162.
 Хурія-Мурія, о-ва 341.
 Хуршидъ-паша 79.

Ц.

Цавелласъ, генералъ 230.
 Царіадръ 276.
 Царьбродъ 97.
 Цезарь, Юлій 209.
 Цетинье 40.
 Цигосскій перевалъ 109.
 Ципцары 128.
 Ципровацкій Балканъ 51.
 Прини, Н., графъ 180.
 Цукато, графъ 98.
 Цыганское ущелье 108.

Ч.

Чалдырапъ 178.
 Чараничь, Вассо 75.
 Чараничь, Маркъ 75.
 Чаталджа 162.
 Чачакъ 68.
 Челеби, принцъ 101.
 Чериго, о. 224.

Черкесы 118.
 Черная гора 86.
 Черная рѣка 190.
 Черногорія 32.
 Черногорцы 36.
 Черноевича рѣка 34.
 Черное море 84.
 Черны Верхъ 52.
 Черныя горы 456.
 Черняевъ, генералъ 68.
 Чеславъ 71.
 Чесма 184.
 Чесменскій заливъ 237.
 Четати 189.
 Чешме 257.
 Чорлу 164.
 Чорохъ, р. 241.
 Чорчъ, генералъ 227.
 Чуирія 69.
 Чяфа Малитъ 108.

Ш.

Шабакъ 70.
 Шабхане-Дагъ 238.
 Шагинъ-Гирей, ханъ 184.
 Шалла 138.
 Шаммаръ 358.
 Шамплицъ, рыцарь 225.
 Шамполонъ, Ж. Ф. 407.
 Шаронъ 325.
 Шаръ-Дагъ 107.
 Шатъ-эль-Арабъ, р. 291.
 Шейкисъ 423.
 Шекибъ-эффенди 81.
 Шеква 450.
 Шемси 294.
 Шенди 424.
 Шерія-эль-Кебиръ 327.
 Шерія-эль-Мандуръ 328.
 Шермъ-Рабегъ 364.
 Шефела 325.
 Шешенкъ, царь 408.
 Шехризозоръ 298.
 Шибли-Арианъ, шейхъ 321.
 Шиллуки 442.
 Шипкинскій перевалъ 85.
 Шпры 445.
 Шкодра (Скутари) 139.
 Шкрели 138.
 Шкумби, р. 118.

Шлиманъ, археологъ 254.
Шмидтъ, Ю., профессоръ
206.
Шоттъ-Рарза 466.
Шоттъ-эль-Джеридъ 466.
Шоша 138.
Штовичъ, капитанъ 279.
Шубра 354.
Шугра 354.
Шукурію 423.
Шулп 447.
Шумадія 52.
Шумла 95.

Ә.

Әбу-Бекръ-паша 74.
Әвбея, о. 220.
Әвагоръ 267.
Әвенось, р. 197.
Әвмей 223.
Әвримедовъ, р. 239.
Әврянійскій проливъ 195.
Әгейское море 104.
Әгердиръ, оз. 241.
Әгета 66.
Әгна 214.
Әгюнь (Востпца) 217.
Әгнискій заливъ 195.
Әгри-Паланка 143.
Әгри-Су 107.
Әдесса 146, 317.
Әджу, оз. 379.
Әдомъ 365.
Әдремидскій заливъ 236.
Әдризъ-Валедъ-Сандъ 436.
Әдриמידъ 254.
Әдфу 402.
Әйренъ, р. 239.
Әисса-Сомали 454.
Әздрелонская равнина 326.
Әлатейскія горы 197.
Әлатось (Айвось) 223.
Әлевзисъ 214.
Әлефантина, о. 402.
Әллада 196.
Әллины 202.
Әльбассанъ 141.
Әль-Азарію 335.
Әль-Акхафъ 343.
Әль-Ала 364.

Әль-Аришъ 371.
Әль-Ахшимъ 398.
Әль-Бардо 471.
Әль-Бахира 466.
Әль-Гизе 396.
Әль-Горъ 326.
Әль-Джемъ 473.
Әль-Джофъ 358.
Әль-Каа 370.
Әль-Касимъ 358.
Әль-Касръ 403.
Әль-Касръ Фарафра 404.
Әль-Катифъ 351.
Әль-Кефъ 472.
Әль-Ковейтъ 351.
Әль-Кудъ 325.
Әль-Куссуръ 399.
Әль-Леджа 328.
Әль-Мансура 391.
Әль-Медждедь 337.
Әль-Мерджъ 463.
Әль-Моджибъ 328.
Әль-Обендъ 439.
Әль-Ханлъ 358.
Әль-Халилъ 336.
Әль-Хофуфъ 352.
Әль-Фашеръ 441.
Әль-Техама 343.
Әль-Хасса 351.
Әльджи 372.
Әльфинстонъ, адмиралъ
257.
Әмадеддинъ Ценки 339.
Әмбабе 396.
Әмеза 318.
Әминне 85.
Әминъ-паша, губернаторъ
428.
Әмвргьянъ 162.
Әнншей, р. 196.
Әносъ 165.
Әпъ-Назира 337.
Әпакто 210.
Әпампиондъ 218.
Әпидавръ 214.
Әпиръ 140.
Әрбилъ 298.
Әргастерія 213.
Әрджіасъ-Дагъ 240.
Әрезъ 278.
Әрекъ 291.
Әретрея 220.

Әрзерумъ 277.
Әрзипгявъ 278.
Әрیمانонъ 198.
Әрменекъ-Су 239.
Әрменистанъ 270.
Әски-Адалія 261.
Әски-Джума 95.
Әски-Кара-Гиссаръ 254.
Әски-Стамбулъ 254.
Әскишеръ 254.
Әсъ-Сальтъ 339.
Әсъ-Сода 456.
Әсне 402.
Әта 197.
Әтолія 210.
Әтоликонъ 210.
Әтрополь 96.
Әтъ-Танфъ 361.
Әшбиды 409.
Әшубъ, оруженосецъ 155.

Ю.

Юговичъ, профессоръ 77.
Юзлеръ 306.
Юлида 222.
Юнкеръ, В. путешествен-
никъ 449.
Юрій, князь, 43.
Юришичъ 77.
Юруки 245.
Юсуфъ-бей 176.
Юсуфъ-паша, вел. визиръ,
186.
Юсуфъ-паша, генералъ 187.
Юсуфъ - Иззединъ - паша,
' принцъ 192.
Юсуфъ-паша Гассанъ, ге-
нералъ 428.
Юсуфъ Сала-Әддинъ (Сала-
динъ), султанъ 409.

Я.

Яббокъ, р. 328.
Ябланицкія горы 109.
Яверъ-паша (Следъ), адми-
ралъ 188.
Ягодина 69.
Яжи-бей 66.

Яйце 22.
 Якобиты 287.
 Якубъ Арнаутъ, полково-
 дець 176.
 Якубъ-паша, принць 72.
 Якубъ-паша, адмиралъ 219.
 Ялова 241.
 Ямболи 98.
 Янбо-эль-Бахръ 364.
 Янбо-эль-Нахль 364.
 Янина 140.
 Янниское озеро 109.
 Янтра, р. 86.
 Янь Гуніади 174.

Япраклы 249.
 Ярмувъ, р. 328.
 Ясень 79.
 Яссы 185.
 Ятрибъ 364.
 Яффа 338.

Ө.

Өаворъ 326.
 Өазосъ, о. 165.
 Өеодора, султанша 173.
 Өеодоръ II, негусъ 413.

Өеодосій I, императоръ 2.
 Өеофанъ, игумень 75.
 Өеофанъ 166.
 Өеофрасть 166.
 Өермопиль 197.
 Өессалія 196.
 Өивы 211.
 Өивы 399.
 Өоргонъ 275.
 Өракійскій Херсонесъ 106.
 Өракійцы 3.
 Өракія 153.

ОГЛАВЛЕНИЕ.

Предисловіе	I
-----------------------	---

Европейская часть.

Балканскій полуостровъ	1
Воснія и Герцеговина	7
Княжество Черногорія	32
Королевство Сербія	51
Княжество Болгарія	84
Турецкая или Оттоманская Имперія	103
Королевство эллиновъ или Греція	194

Азіатская часть.

Азіатская Турція	235
Малая Азія или Анатолія	237
Островъ Кипръ	264
Турецкая Арменія (Эрменистанъ)	270
Курдистанъ	280
Месопотамія	290
Сирія или Суристанъ	305
Палестина	325
Аравія	341

Африканская часть.

Египетъ	375
Нубія или Беледъ-эль-Барабра	420
Восточный или Египетскій Суданъ	426
Триполи	455
Тунисъ	465

Указатель именъ	477
---------------------------	-----

لا إله إلا الله محمد رسول الله

سنة ١٢٠٠