

58132

517
58132
6

朝鮮河川調査年報

昭和八年度

朝鮮總督府

朝鮮河川調査年報

(昭和八年度)

目次

第一章 總論

第一節 緒言	一
第二節 河川調査事業の經過及成績	一

第二章 河川調査

第一節 概説	五
--------	---

第二節 測量調査	七
----------	---

第一 鴨綠江支流三橋川測量調査	八
-----------------	---

第二 大同江下流測量調査	一三
--------------	----

第三 大同江支流普通江補足測量調査	一六
-------------------	----

第四 洛東江支流南江測量調査	一六
----------------	----

第五 金津江測量調査	一八
------------	----

第六 端川南大川測量調査	一九
--------------	----

第七 水準據標一覽表	二一
------------	----

第八 三角點一覽表……………二二

第三節 流量調査……………二七

第四節 洪水調査……………三一

第五節 量水標修繕並監査……………三三

附 圖

一 河川調査一覽圖……………第一圖

二 年雨量分布圖……………第二圖

三 最大日雨量分布圖……………第三圖

四 雨量分布圖 (其の一 其の二 其の三 其の四 其の五)……………第四圖

五 自記雨量圖 (其の一 其の二)……………第五圖

六 遞加月雨量曲線圖……………第六圖

七 各旬別洪水一覽圖……………第七圖

八 洪水位圖表 (其の一 其の二 其の三)……………第八圖

九 鴨綠江支流三橋川水位一齊觀測圖表……………第九圖

一〇 大同江下流水位一齊觀測圖表……………第十圖

一一 插橋川支流曲橋川水位一齊觀測圖表……………第十一圖

一二 插橋川支流無限川水位一齊觀測圖表……………第十二圖

一三 鴨綠江支流三橋川縱斷面圖……………第十三圖

附 表

一 昭和八年雨量表……………第十四圖

二 既往最大雨量一覽表……………第十五圖

三 昭和八年蒸發量表……………第十六圖

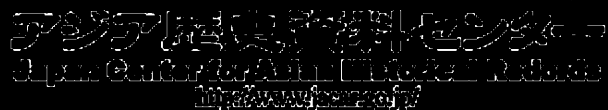
四 昭和八年水位年表……………第十七圖

五 昭和八年每洪水時最高水位一覽表……………第十八圖

六 昭和八年水位總括表……………

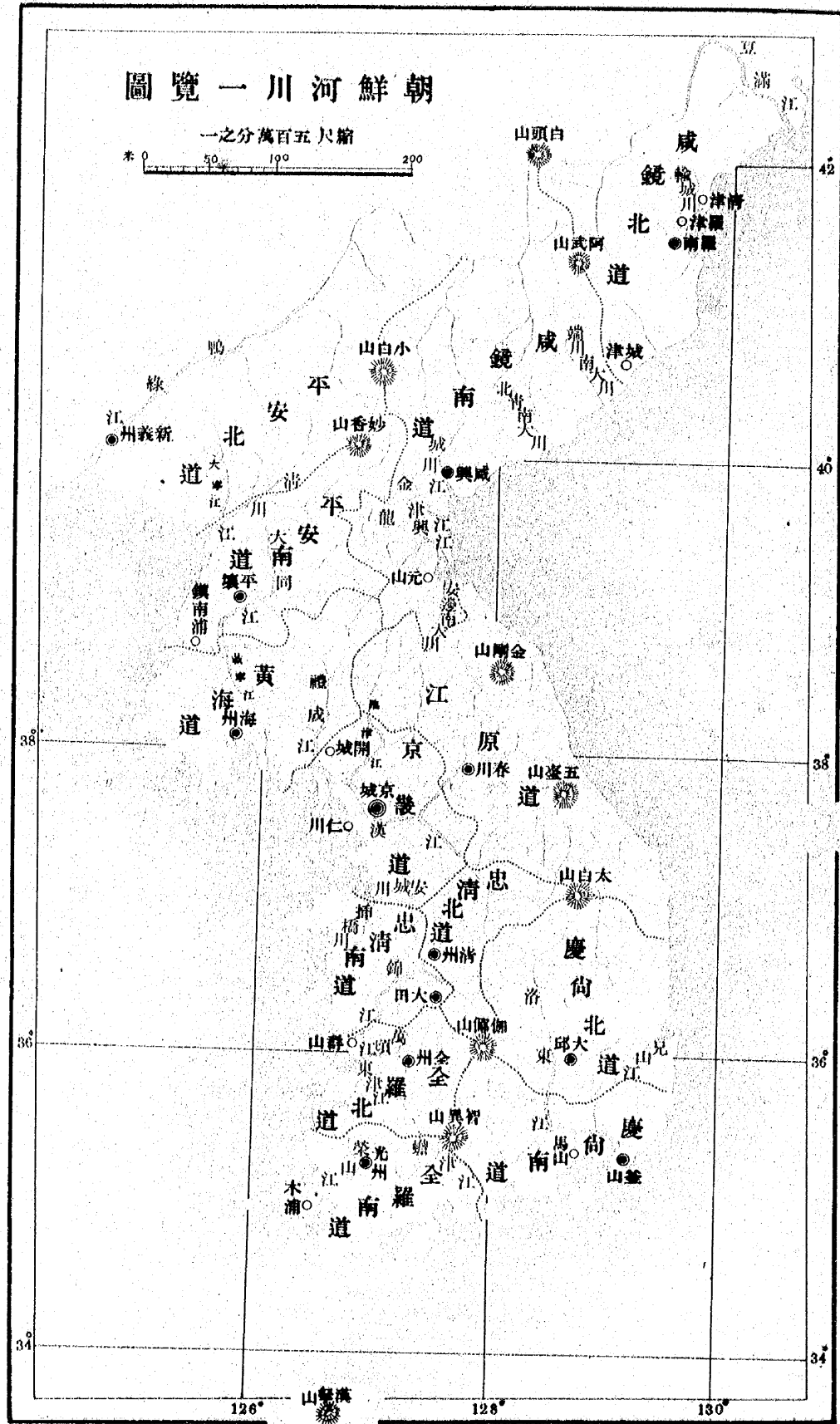
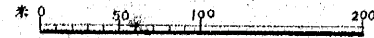
七 既往最高水位記錄表……………


八 昭和八年洪水被害統計表……………



朝鮮河川一覽圖

縮尺五萬分之一





朝鮮河川調査年報

(昭和八年度)

第一章 總論

第一節 緒言

朝鮮の河川は從來天然の儘に放置せられたる爲毎年雨季に當りては大小の河川悉く氾濫し道路橋梁鐵道の破壊耕地の流失は素より農作物の被害家屋の倒壊流失人畜の死傷等續出し生活の安定産業の發達を阻害すること甚だしく被害額の如きも年々數千萬圓に達せり。仍て朝鮮總督府に於ては是等の災害を防止し國土の保全交通の安全を圖り併せて産業の開發を助長せむとして大正四年度より主要河川十四を選びて之が調査を開始し其略々完了するを俟ちて前記の内の六河川に對し大正十四年度より改修工事に着手したり。其後昭和二年に至り河川令制定せらるゝと同時に更に主要なる六河川を加へ第二期治水調査を開始したるが本年度に於て尙二河川を追加し第一期調査に屬するものを合せて二十二河川とし治水上必要なる一般調査を爲し以て改修計畫樹立の資料とせり

第二節 河川調査事業の經過及成績

朝鮮の河川調査は第一節に述べたるが如く大正四年度より豫算額四萬圓を以て開始し來りたるも大正九年度に至り改修豫定區域に對する實測調査を大正十五年度迄に完了せしむる豫定を以て豫算

を年額十五萬圓に更訂したり。然るに大正十二年の關東大震災災と財政緊縮の影響を受け、大正十四年度に於ては五萬圓に削減せられたる爲豫定の十五年度を以て完了せしむるに至らざりしも昭和二年度に至りて略之を完了せしむるを得たるを以て之が成果及之に據り樹立せる改修計畫を蒐録して朝鮮河川調査書を刊行したり。然れども第一期治水調査は十四河川に對するものなるを以て昭和二年一月河川令制定と同時に更に主要六河川の調査を追加し第二期治水調査に着手せり。斯して昭和四年度以降年額三萬圓の豫算を以て引續き實施し來り本年度に於て更に二河川を追加施行する事とせり。本調査創始の大正四年度より本年度迄の經費支出額及測量調査成績を示せば左の如し

自大正四年度 至昭和八年度 河川調査費支出額一覽表

科 目	前年度迄	本年度	合 計	摘 要
調査及試験費	1,394,659.00	2,312,870.00	3,707,529.00	
治水調査費	727,085.00	717,085.00	1,444,170.00	
委任俸給	1,910,389.00	1,910,389.00	3,820,778.00	
賞 與	346,900.00	346,900.00	693,800.00	
旅 費	92,265.50	33,218.70	125,484.20	
旅 費	274,582.60	552,195.00	826,777.60	
旅 費	26,984,450.00	6,128,890.00	33,113,340.00	
旅 費	26,650,000.00	1,450,000.00	28,100,000.00	
旅 費	3,440,210.00	1,278,210.00	4,718,420.00	
旅 費	868,290.00	3,577,900.00	4,446,190.00	

量水標觀測手當	68,954.60	62,996.80	131,951.40
觀測物建設及修理	7,743.60	6,212.60	13,956.20
雜 費	354,050.00	80,553.00	434,603.00
雜 給及雜費	70,971.90	35,400.50	106,372.40
其 他	5,180,530.00	5,180,530.00	10,361,060.00

河川調査成績表 (昭和八年度迄)

河川名	直轄河川調査		延長	量水標設置		流量調査		氣象調査	摘 要
	既済	未済		既設	未設	既調	未調		
鴨 綠 江	723	8543	7466	7	26	1	6	15	
清 川 江	2057	522	2579	13	3	4	1	22	
大 同 江	3537	2357	5894	1	1	1	1	4	
禮 成 江	654	432	1086	1	1	1	1	4	
漢 城 川	1689	432	2121	1	1	1	1	4	
安 橋 川	569	237	806	1	1	1	1	4	
柳 橋 川	735	16	751	1	1	1	1	4	
錦 頃 江	2019	206	2225	1	1	1	1	4	
萬 頃 江	636	323	959	1	1	1	1	4	
東 津 江	523	1	524	1	1	1	1	4	
榮 津 江	883	326	1209	1	1	1	1	4	
洛 東 江	993	325	1318	1	1	1	1	4	
兄 山 江	4899	989	5888	1	1	1	1	4	
江 山 江	234	1	235	1	1	1	1	4	

河川名	直轄河川調査		總延長	量水標設置		流量調査		氣象調査	摘	要
	既済	未済		既設	未設	既調	未調			
安邊南大川	一五〇	五〇	一五〇	〇	〇	〇	〇	〇		
龍興江	六三三	一一	七〇	〇	〇	〇	〇	〇		
金津江	一六五	三五	三〇	〇	〇	〇	〇	〇		
城川	三六九	一八	七四	〇	〇	〇	〇	〇		
北南大川	三九五	二九	三五五	〇	〇	〇	〇	〇		
端南大川	三三五	四九	三三	〇	〇	〇	〇	〇		
輪城川	二〇〇	五四	二〇	〇	〇	〇	〇	〇		
豆満江	一八〇	五五〇	一八〇	〇	〇	〇	〇	〇		
共計	二二六五	二四九九	二六四六	〇	〇	〇	〇	〇		

第二章 河川調査

第一節 概説

本年度施行の河川測量調査は鴨綠江支流三橋川、大同江支流普通江及洛東江支流南江の三河川にして此の外洪水調査(四)量水標修繕(三九)同監査(三六)流量測定(八)量水標標高連絡(四)流速計の檢定(六)及水位並に氣象觀測等の調査を施行し豫算額二三、三三五圓に對し二三、一一八圓八七〇を支出せり經費決算表及調査事項を示せば次表の如し

昭和八年度河川調査費豫算額對支出額對照表

科	目	豫算額	支出額	殘額	摘	要	
治水調査費	總費	三三、三三五	三三、一一八	二一、六三〇			
	廳費	五、〇〇〇	三、二八七	一、七一三			
	旅費	三、七四〇	六、一三九	△二、三九九			
	雇員	八、〇〇〇	二、四九〇	△五、五一〇			
	薪料	一、八〇〇	三、五七九	△一、七七九			
	備人	一〇、七五〇	六、四九六	△四、二五三			
	量水標觀測手當	一〇、七五〇	六、四九六	△四、二五三			
	觀測物建設及修理	一、〇七五	六、二二〇	△五、一四五			
			一、〇七五	六、二二〇	△五、一四五		
			一、〇七五	六、二二〇	△五、一四五		

備考 △印を附せるは不足額を示す

り鴨綠江本流合流點迄の約二二七籽、大同江下流は保山浦鋪地より上流一四四籽間、大同江支流普通江は大正十一年度實測區域の上流六六籽間、洛東江支流南江は前年度施行區域に接續する延長二〇〇籽、金津江は本流は河口より上流約一六五籽、支流旺上川は本流合流點より上流四五籽計二二〇籽、端川南大川に在りては本流は河口より上流約一二〇籽、支流福大川は本流合流點より上流約一一五籽計二三五籽に亘り施行せり。其の實績左の如し

第一 鴨綠江支流三橋川測量調査

一、總論

鴨綠江支流三橋川は其の源を平安北道龜城郡天摩面の青龍銀倉兩山の溪谷に發して西南に流れ同郡館西面柯來山附近に於て天倉江を併せ、流路を西北に轉じ義州郡古寧朔面寧洞附近に於て天摩江を合す。此の合流點は本川認定河川の始點にして夫より方向を西に變へ更に西南に轉じ枇岬附近に於て回軍江を合す。本合流點は本川直轄河川の始點にして以下白馬を過ぎて更に流路を西に更へ鴨綠江に注ぐ。其の流域は平安北道龜城義州龍川の三郡に跨り全流域面積約一、四〇〇方籽に及び流路延長一二九籽に達す。此の内本年に於ける調査は京義線白馬鐵道橋上流約二籽の地點より鴨綠江合流點迄の約二二七籽なり。本川は所謂感潮河川にして感潮區域は合流點より約一八籽に及び干満の差著しく且つ流路の屈曲甚だしき爲河岸の變化亦大なるものあり調査面積は約一五〇方籽にして平安北道義州郡光城面古津面威遠面龍川郡楊西面楊下面楊光面の二郡六面の廣範圍に及べり

二、流域狀況

地勢 三橋川の分水界は都彌羅山卓旗山佳人峰青龍山銀倉山天摩山角狗峰及白馬山の連山を結ぶ

線にして何れも四〇〇米以上一、〇〇〇米の高峰なり。従つて上流地方は峽谷多く認定河川始點に至りて僅かに平地を見るに過ぎず、本調査區域に入るに及び左右岸交互に稍々廣き平野あり。新義州龍岩浦線二等道路の下流は兩岸共に展げ廣漠たる平野を成せり

地質 本調査區域の基盤は雲母片岩片麻岩の複雑なる交錯層にして、義州郡側に雲母片岩龍川郡側には片麻岩多きもの、如く義州郡光城面古津面には白堊系に屬する介殼砂岩礫岩の交互層あり。前記基盤は白堊系以前のものなるも其時代詳ならず、平野部は第四紀に屬する壤土なり

林野分布 調査區域内の義州郡側は稀に見る林相を成せるに反し龍川郡側は殆んど樹木を見ず
生産狀況 本調査區域は平安北道有數の平野部にして肥沃なる耕地を成し、本川を利用する水利組合多く其の收穫多額により此等の穀類は舟運を利用し或は陸路二等道路に依り新義州に搬出す

本地方の生産物は農産物を主とするも此の外白馬驛附近に於て年々三萬噸の砂利の採取あり、又義州郡威遠面正心洞の一部に良質の粘土ありて製瓦毎年約三〇〇、〇〇〇枚に達す。又白馬驛附近に於ける河水は極めて清淨なるを以て年産一〇〇〇噸の採米あり、近くは安東新義州遠くは平壤京城方面に輸送せらる

三、河川狀況

一、總説 本川下流部は流路の彎曲甚だしく河岸は或は崩落し或は成陸して變轉極りなく潮汐は河口より一六七籽の上流迄影響し之より上流は河床砂質にして河水清澄なれども感潮區域は常に潤濁す。下流部河幅約四〇〇米あり、滿潮時舟運に適すと雖干潮時に於ては航行困難なり

二、流路の變遷 前述の如く潮汐は洪水と同様の作用を爲し流路の變遷著しく昔日の流路を認め得ざる個所多し。崩落成陸の主なるものを舉ぐれば河口より三籽の處に於て光城面側崩落し楊西面側に

成陸を見る。又義州龍岩浦二等道路との交叉點附近に於ては三橋川揚水場附近の河川敷地内に大なる中洲の發生を見渡船場附近に於て流路甚だしく左に移動し舊河川の左岸は現在流路の右岸と變り此の附近新堤築造の爲舊河川敷は水田と化した。之より稍々上流の古津面龍下洞より楊光面山斗洞に亘る彎曲部に於ては山斗洞側舊河川敷の一部甚だしく泥成して水田となり益々其の彎曲の度を増加しつつあり。此の外上流に於ても多少の變化あるも特記すべきものなく變化の特に甚だしきは河口より七八軒の間なり。

三、鴨綠江合流點 本川と鴨綠江との合流點附近に於ける鴨綠江の河幅は一八〇〇米あれども本川合流點に大なる砂洲横はり出入船舶は辛うじて滿潮時に此の洲を迂迴して通航し得るの狀態なり。
四、河床の地質 本川の有潮區は古津面郷校洞附近迄にして水質及河床の地質も概ね之を境界として相違せり。即ち此の地點より上流は清澄なる淡水なるも下流に及ぶに従ひ濁濁し幾分鹽分を含めり。地質は郷校洞附近迄は泥土、之より上流は無潮區は砂にして之を秆杭に依り區分すれば〇秆より一二秆(合流點より左岸龍川那楊光町結歌洞地先に至る)間は泥土、一二秆より一四秆(結歌洞地先より彌勒洞より京義線鐵道橋の稍々上流に至る)間は砂土なり。

四、潮汐の狀況

水位一齊觀測は昭和八年十月二十一日(降九月三日)より同月二十三日(降九月五日)の三日間に亘り下流より凡そ六軒内外を隔て、四箇所の觀測標を設置し實施せり。其の結果左の如し

(イ) 潮位

各地の平均水位

觀測標	平均水位	摘要					
		西	立	山	忠	烈	洞
西	一・二六	本調査中朔望時に於ける四回の滿潮位と四回の干潮位との平均を採りて平均水位とせり					
立	一・四九						
山	一・七六						
忠	二・四〇						

(ロ) 各地間の滿潮及干潮時刻差

觀測標	區分	時刻差						平均差	摘要
		二十一日	二十二日	二十三日	二十四日	二十五日	二十六日		
西	午後滿潮	一時四分	一時四分	一時四分	一時四分	一時四分	一時四分		
立	午後滿潮	一時四分	一時四分	一時四分	一時四分	一時四分	一時四分		
山	午後滿潮	一時四分	一時四分	一時四分	一時四分	一時四分	一時四分		
忠	午後滿潮	一時四分	一時四分	一時四分	一時四分	一時四分	一時四分		
烈	午後滿潮	一時四分	一時四分	一時四分	一時四分	一時四分	一時四分		
洞	午後滿潮	一時四分	一時四分	一時四分	一時四分	一時四分	一時四分		

(ハ) 各地間の表面速潮

觀測標	距離	滿潮速				干潮速				摘要
		時刻差	速	時刻差	速	時刻差	速	時刻差	速	
西	一・米	一分	一・米/分	一分	一・米/分	一分	一・米/分	一分	一・米/分	
烈	一・米	一分	一・米/分	一分	一・米/分	一分	一・米/分	一分	一・米/分	
洞	一・米	一分	一・米/分	一分	一・米/分	一分	一・米/分	一分	一・米/分	

観測標	距離	満潮		干潮		摘要
		時刻差	流速	時刻差	流速	
立岩洞	五三〇米	三三〇分	三六七米/秒	五〇〇分	一七七米/秒	
山斗洞	六三〇〇	四二五	三五五	六〇〇	一七五	
忠烈洞	八四〇〇	五七五〇	二四三	一三五〇	一〇三	

五、灌漑状況

本川は所謂感潮河川なるも比較的海より隔たり河水は下流に至る迄概ね淡水なるを以て大旱魃時にあらざる限り灌漑水に利用し得られ下流楊西面及光城面の沿岸に於ては直接耕地に引用するもの多く水利組合六箇所ありて其の灌漑面積二四五七町歩に及ぶ。今此等水利組合の概要を記せば左の如し

水利組合	設置年月日	灌漑区域		揚水場		揚水量	摘要
		面積	積	位置	数		
光津	大正二五一九上元	一七七	一七七	義州郡光城南正心洞	一	存立方尺 二二三	
古邑	昭和四一八一九	一八二	一八二	義州郡古津面龍清洞	一	一〇八	
三川	大正六一五二八	一三〇	一三〇	龍川郡楊西面立岩洞	一	一〇八	
楊市	〃一五一一八二三	一一	一一	龍川郡楊光面東下面	一	一五	
忠流	〃三二〇一六	三七九	三七九	龍川郡楊光面山斗洞	一	七	
楊光	〃三三三三三	二五九	二五九	龍川郡楊光面龍溪洞	一	二〇	

六、測量調査の経費

本川の測量調査経費其他左表の如し

種別	摘要	期間	経費使用高	従業員			摘要
				技手	雇員	工夫計	
鴨綠江支流測量調査	區域延長二三七軒	自八九三〇至八二二一	一三四六四〇	一人	三人	一人	外に測夫三人

第二 大同江下流測量調査

一、總論

本年度測量調査區域は江西郡草里面南湖洞蛤島附近より大同郡古平面南里順和江合流點間一四四軒間にして本區域は既に大正十一年度に實測せし箇所なるも岩礁點在し且つ局部的淺部あるを以て海洋船舶の廻航困難なるものあり改修上尙ほ水深河床の地質岩礁の位置等を詳かにする必要あるを以て再測を施行したるものなり

二、河川の状況

本年度測量調査區域に於ける河幅は約一〇〇〇米にして最大干満差は起點たる蛤島附近に於て約七米に達す。又本區域内には蛤島碧只島桃浪島文發島斗閣島及豆老島等ありて流水爲に亂流せり。從て岩礁及暗礁無數に點在する右岸頭涯前方には種々の航路標識を設置せるも此の附近一帯は船舶の航行最も困難なる箇所なり。又之より稍々上流の豆老島の下端望日里前面一帯には淺瀬あり干潮時の航行不能なり。尙碧只島部落の河岸一帯は盛に堤脚を崩壊しつゝあるを以て既設護岸に連續して目下護岸施工中なり

三、河床の地質

河床の地質は測量起點右岸水準標第二〇一號三五・七籽より松湖里附近四〇一籽迄は概ね砂礫にして其の中間松湖里前面の中島の周囲に泥土介在し、又三八・六籽一三八・九籽間の河岸一帯に小なる岩礁及暗礁あり、碧只島の河岸には帶狀の泥土あるを見る。而して四〇一籽一四二・九籽間は三箇所の岩礁點在し船舶の航行最も困難にして廣大なる暗礁河底に蟠踞連亘し其の上に砂利被覆し右岸に近く泥土堆積す。四三・一籽より四六・三籽の間は全面泥土にして其の上流終點五〇一籽迄は全く砂礫なり尙石湖亭前面の深淵には岩盤介在し之に隣接して砂礫層あり

四、潮汐の状況

水位一齊觀測は昭和八年六月七日より十日の満三日間に亘り蛤島外四箇所に於て行ひたり。其の結果左表の如し

(イ) 潮位 各地の干満潮位 (單位米)

Table with columns for observation points (蛤島, 松湖里, 頭涯, 長光, 秋子里) and dates (昭和八年六月七日 to 十日). Rows show '干潮位' (Low tide) and '満潮位' (High tide) for '午前' (AM) and '午後' (PM) periods. Includes a '摘要' (Summary) column.

各地の平均水位

Table showing average water levels for observation points: 蛤島, 松湖里, 頭涯, 長光, 秋子里. Columns include '平均水位' (Average water level), '観測標高' (Observation point elevation), and '丁杭又は' (Gauge or). Includes a '摘要' (Summary) column.

備考 昭和八年六月七日正午より同月十日正午に至る満三日間に於て每十五分間に観測せる結果により求めたる平均水位なり

(ロ) 干満時刻

Table showing tide times (干満時刻) for observation points: 蛤島, 松湖里, 頭涯, 長光, 秋子里. Columns are organized by date (昭和八年六月七日 to 十日) and time of day (午前, 午後). Includes a '摘要' (Summary) column.

五、測量調査の経費

本川の測量調査経費其他次表の如し

種別	摘要	期間	経費使用高	従業員			摘要
				技手	雇員	工夫	
大同江下流測量調査	區域延長一四四軒	自八五五 至八七二	二二四四〇	三人	一人	一人	支流普通江補足測量調査 一三日間を含む河夫四人

第三 大同江支流普通江補足測量調査

一、總論

本江の河川測量調査は大正十一年度に於て本流大同江と併せ施行したるも、本江改修計畫樹立上尙補足測量の必要を認めたるを以て本年之を實施せり。其の調査區域は前回のものと多少重複するも舊丁杭2段附近(九〇軒)を起點とし、上流は大同郡西川南里二五六軒を終點とし其の延長六六六軒なり

二、河川の状況

本江は源を平原郡公平面法典里の降龍山に發し平原夫同兩郡内を流下して平壤の西方を過ぎ大同郡古平面九井里に於て大同江に合流す。流域面積六四三・一六方軒、流路延長五九三軒なり。本江下流部は流路特に屈曲するを以て流水の疏通を阻害すること甚だしきも、兩岸は灌溉の便に富み平安水利組合の蒙利區域あり。尙河床の地質は砂にして潮汐は今回測量調査區域の九六軒附近迄影響す

第四 洛東江支流南江測量調査

一、總論

本江は其の源を慶尙南道咸陽郡西上面徳塔山に發し、東南方に進路をとり途中渭川、臨川、梁川、徳山江

を合せ晋州邑附近より東北方に曲流し、大川、錦川、郡北川、咸安川の支流を入れて宜寧郡芝正面距龍江に於て洛東江本流に注ぐ。其の流域面積三、四九二・五方軒、流路延長七三軒なり

本江は大正十一年度に於て本流合流點より上流宜寧郡鼎岩迄と晋州郡篤山里より上流山清郡丹城迄の區間に對し測量調査を實施せしも、其の中間區域たる鼎岩より晋州に至る四五〇軒の間は未施行なりしを以て昭和七年度より二箇年に亘りて調査することとし、前年度に於ては宜寧郡宜寧面鼎岩を起點とし夫より上流晋州郡大谷面徳谷里に至る二五〇軒間の測量調査を完成し、本年度は其の殘餘區域たる延長二〇〇軒に對して施行し之を以て本江の測量調査は全部完了せり

二、河川の状況

一、一般地形及地質 河川屈曲部の斷崖並に平野部に點在する露出岩に就きて之を検するに、本區域は雄大なる褶曲層を有する中生層にして、沿岸平野は第四紀新層壤土平水面より約六七米堆積し重要なる耕地を形成す。又所々に著しく發達せる丘陵存在せり

二、森林狀態及地目 水源地方は成林地多く特に智異山は針潤混濟の美林を成すに反し本調査區域内は殆んど斯る成林地なきも、鮮内他地方に比較すれば稍良好なりと言ふを得べし。又流域内地目の八割内外は山野にして耕地は僅か二割内外に止まり、平野は晋州及宜寧附近に於て比較的展開せり

三、氣象 北緯三五度一五分線は本區域の略中央に當り氣温は夏期(八)攝氏三一度内外冬期(一)最低零點下一二度内外にして氣候比較的溫暖なるを以て杉竹の發育良く殊に竹は鮮内有數の生産地たり。農耕は二毛作に適し農法も相當に進歩せるを以て年々の洪水被害を免かるゝを得ば農産額も著しく増加するに至るべし

雨量に就て之を見るに毎年七八月の交に變來する低氣壓の多くは當地方を通過して北方に進行す

るを例とし其の大部分は本江北方の高峻なる分水嶺に阻止せらるゝ結果鮮内屈指の多雨地なり
四流路概況 本江の水流は一路東南方に流下し晋州泗川間に横はる海岸山脈に遮られて進路を東北方に轉じ洛東江に注ぐ。若し晋州より直ちに泗川に流下せば僅々一二料内外にして海に出づべく其の落差約一九米に過ぎざるも此の間に在る丘陵に遮られて蜿蜒七〇料を迂廻し釜山の西方に於て海に流入する爲晋州以下の河川勾配は極めて緩なり

三、測量調査の經費

本江測量調査に要したる經費其他左表の如し

種別	摘要	期間	經費使用高	従業員			摘要
				技手	雇員	工夫計	
洛東江支流南	區域延長三〇〇料	自八五二 至八六二	一六九三三〇	一	二	二	外に測夫四人

第五 金津江測量調査

一、總論

本江は其の源を咸鏡南道定平郡高山面劔山嶺附近に發し南流して春柳面新上市を経て同面布德里附近に於て日本海に注ぐ。此の流路延長八〇料にして流域面積九一五方料あり。本江は從來局部的に堤防を築造せるものありと雖も新上市防水堤を除く外は總て其の工法薄弱不統一にして完全に防水の目的を達する能はざる状態なり。今回の調査區域は本流は河口より約一六五料支流旺上川は本流測點四五料より上流約四五料に亘れり

二、流域狀況

一、地勢及地質 本江の分水界は天體山黃峯嶺山嶺遮日峯の連山を結ぶ線にして何れも標高一、〇〇〇米以上の高峯なり。本江は中流部以上(文項里)は急流にして兩岸に平野少なきも本調査區域に至り左岸に春柳右岸に文林の各水利組合區域の平野を形成し地質は砂質壤土にして頗る肥沃なる土地なり

二、林野分布 本江流域内上流部に於ける林野は針葉樹を主とし比較的繁茂せるも本調査區域内には所々に禿山あり流域全體としては概ね良好なる林相を成せり

三、生産狀況 本江の調査區域は前述の如く咸鏡南道有數の平野部にして其の土質も良好にして肥沃なる耕地をなし本江を利用する春柳・文林兩水利組合の收穫も相當なる年額に達す

三、河川狀況

河口より儒興里附近に至る約五料の間に僅かに潮汐の影響あり河床の大部は砂地にして水面勾配は文林水利組合取入口以下は二、〇〇〇分の一内外なるも之より上流部は急流にして石礫河床を成せり

第六 端川南大川測量調査

一、總論

本川は咸鏡南道甲山郡鎮東面樺洞嶺に其の源を發し一五〇餘料を南流して端川邑の南方を過ぎ基坪里附近に於て支流福大川を合せ日本海に注ぐ。此の流路延長一六一四料にして流域面積二、四〇四、八方料に達す。支流福大川は流路延長三九料流域面積三八三、二方料を有す

本流左岸波道而鳳陽里より下直節里に至る延長二、五六〇米の既設堤防の外は防水施設として見るべきものなきを以て一朝洪水臻れば忽ちにして氾濫し耕地の荒廢農作物の被害等莫大なるものあり、今次の測量調査は本流は河口より約一二軒支流福大川は本川合流點より上流約一・五軒合計二三五軒に亘りて施行せり

二、流域 状 況

一、地勢及地質 本川の分水界は樺洞嶺白茅峯頭雲峯天徳山等の連山を結ぶ線にして何れも高峯なり本川は認定河川始點に至れば稍平野部を成せりと雖未だ見るべきものなく、本調査區域に入り始めて砂質壤土の肥沃なる平野を形成す

二、林野分布 本川流域内は其の全部に亘り針葉樹を主とし雜木亦よく繁茂して極めて良好なる林相を成せり

三、生産狀況 調査區域は咸鏡南道有數の平野部にして其の土質も良好にして肥沃なる耕地を成すを以て之を利用する南大川水利組合福上沢獨山里沢等ありて其收穫高は相當なる額に達す

三、河 川 状 況

本川は河口より約一軒の間に潮汐の影響あり。河床は殆んど砂地にして水面勾配は一五〇〇分の一内外なるも支流福大川の上流部は急勾配の石礫河床を成せり

四、灌 溉 状 況

本川沿岸は本流左岸に於て南大川水利組合、支流福大川沿岸に於て福上沢獨山里沢の設立せらるゝありて端川郡内に於ける主要農産地域なり。此等の平地は水利の便に恵まるゝと雖河川改修の施行を見るに非ざれば農法の改良も其の效尠く完全なる收穫を擧げ得ざる状態なり

成 果 表

上記六河川の測量調査施行中設置したる三角點及水準據標の成果左表の如し

水準據標一覽表

鴨綠江支流三橋川

番 號	構 造	流 路 名	左 右 岸	附 近 受 杭	位 置	標 高	摘 要
一	石造	三橋川	左	料杭	龍川郡楊下面新四洞	四三〇	
二	"	"	"	同	龍川郡楊下面立岩洞	四二五〇	
三	"	"	"	同	龍川郡楊光面慈歌洞	六二四	
四	"	"	"	同	龍川郡楊光面忠烈洞	八三九	
五	"	"	"	同	龍川郡楊光面龍溪洞	二〇四〇	
六	"	"	右	受杭	義州郡古津面樂元洞	六三七四	
七	"	"	"	同	義州郡古津面煙清洞	五七四四	

大 同 江

番 號	構 造	流 路 名	左 右 岸	附 近 受 杭	位 置	標 高	摘 要
二一〇	石造	本流	右	料杭	江西郡草里面南湖里	四〇〇	
二〇二	"	"	左	受杭	中和郡海鴨面三街里	四八七八	
二〇三	"	"	右	料杭	江西郡草里面松湖里	六四八四	
二〇四	"	"	左	受杭	大同郡南面碧貞島里	三三〇	
二〇五	"	"	"	同	大同郡南面坪湖里	四六〇二	

番號	構造	流路名	左右岸	附近 又は受杭	位	置	標高	摘	要
二〇六	石造	本流	左	附杭	大同郡南中面猿岩里		四六三		
二〇七	"	"	右	附杭	大同郡吉平面長光里		四五六		
二〇八	"	"	"	附杭	大同郡吉平面糠子里		五九七		

大同江支流普通江

番號	構造	流路名	左右岸	附近 又は受杭	位	置	標高	摘	要
二〇九	石造	支 普通江流	左	附杭	大同郡西川面上興里		七〇一		
二一〇	"	"	"	附杭	大同郡西川面下堂里		八三四		
二一一	"	"	"	附杭	大同郡西川面川南里		九六四		

洛東江支流南江

番號	構造	流路名	左右岸	附近 又は受杭	位	置	標高	摘	要
七	石造	南支 江流	左	附杭	晋州郡大谷面德谷里		一九八		
八	"	"	右	附杭	晋州郡琴山面中川里		二〇三		
九	"	"	左	附杭	晋州郡道洞面上大里		三九七		
一〇	"	"	右	附杭	晋州郡晋州邑大正町		三九七		

金津江

番號	構造	流路名	左右岸	附近 又は受杭	位	置	標高	摘	要
一	石造	本流	右	附杭	定平郡春柳面布德里		三八九		

番號	構造	流路名	左右岸	附近 又は受杭	位	置	標高	摘	要
二	"	"	"	附杭	定平郡春柳面儲興里		四三九		
三	"	"	"	附杭	定平郡春柳面新下里		六四九		
四	"	"	"	附杭	定平郡春柳面新興里		九八三		
五	"	"	"	附杭	定平郡長原面路下里		一六四三		

端川南大川

番號	構造	流路名	左右岸	附近 又は受杭	位	置	標高	摘	要
一	石造	本流	右	附杭	端川郡波道面新昌里		三三九		
二	"	"	"	附杭	端川郡波道面徳川里		三四七		
三	"	"	"	附杭	端川郡波道面鳳陽里		九八三		
四	"	支 大川流	"	附杭	端川郡何多面松坡里		一四三五		
五	"	"	"	附杭	端川郡波道面獨坪里		五一三		
六	"	"	"	附杭	端川郡何多面栢子洞里		一三八四		
七	"	"	"	附杭	端川郡何多面加元里(獨洞)		三三八〇		
八	"	"	"	附杭	端川郡何多面開塔里		五〇五七		
△	"	"	左	受杭	端川郡福貴面福坪里		三二五五		三角點標石を代用す

三角點一覽表

鴨綠江支流三橋川

番號	構造	流路名	左右岸	附近 又は受杭	位	置	緯距(X)	經距(Y)	原點名	摘	要
一	石造	支 三橋川流	左	附杭	龍川郡楊下面立岩洞		七五七.五〇三	一五二.八〇四	西部原點		

番号	構造	流路名	左右岸	附近標	位	座	標	原	摘
補二	石造	支橋川	右	又受杭	義州郡威遠面西下河	緯距(X) 七八八〇六	經距(Y) 一〇六六七八	西部原	要

大同江

番号	構造	流路名	左右岸	附近標	位	座	標	原	摘
補一〇一	石造	本流	右	又受杭	江西郡草里面南湖里	緯距(X) 五九八三三	經距(Y) 一五〇五三	西部原	要
一〇二	"	"	左	受杭 三八八	大同郡南面界只島里	緯距(X) 六〇一九四	經距(Y) 一五二七六	"	"
一〇三	"	"	右	受杭 四三九	江西郡務次面花石里	緯距(X) 六〇四九七	經距(Y) 一五二八〇	"	"
一〇四	"	"	左	受杭 四六五	大同郡古平面東日里	緯距(X) 六〇七五二	經距(Y) 一五四八一	"	"
一〇五	"	"	左	受杭 四八〇	大同郡古平面文發里	緯距(X) 六〇七九三	經距(Y) 一五六四四	"	"

大同江支流普通江

番号	構造	流路名	左右岸	附近標	位	座	標	原	摘
補一〇六	石造	普通江	左	又受杭	大同郡西川面上興里	緯距(X) 六五七三〇	經距(Y) 一六三三三	西部原	要
一〇七	"	"	右	受杭 二二〇	大同郡南兄弟山面紫柳里	緯距(X) 六六九一七	經距(Y) 一六〇三九	"	"
一〇八	"	"	左	受杭 一五〇	大同郡西川面下堂里	緯距(X) 六九四七四	經距(Y) 一六〇四一	"	"

洛東江支流南江

番号	構造	流路名	左右岸	附近標	位	座	標	原	摘
補四	石造	南支江	右	又受杭	晋州郡琴山面加芳里	緯距(X) 一九六五〇	經距(Y) 一三三八七	東部原	要
補五	"	"	"	又受杭	晋州郡晋州邑大正町	緯距(X) 一八〇八〇	經距(Y) 一六七六一	"	"

端川南大川

番号	構造	流路名	左右岸	附近標	位	座	標	原	摘
補一	石造	本流	右	又受杭	端川郡何多面松坡里	緯距(X) 七三三三三	經距(Y) 一三三三三	東部原	要

河川測量圖

測量調査を終りたるものはケント切圖とし必要に應じ適宜之を縮圖して石版印刷とせり。昭和四年度以降本年度迄に作製したる河川測量圖左表の如し

河川測量圖一覽表

河川名	區		延長	縮尺	圖面種類	枚數	調製方法	調査年次	摘	要
	起點	終點								
鴨綠江	義州	新義州	一萬分之二	ケント切圖	一五	實測	昭和四年度	河道のみ		
東津江	龍岩	井邑郡泰仁	二萬分之二	石版印刷圖	二	寫眞縮圖	"	"		
河	口	面泰昌里	五十分之二	ケント切圖	六	實測	昭和五年度	"		
"	"	"	一萬分之二	石版印刷圖	二〇	寫眞縮圖	"	"		

河川名	區		間	延長	縮尺	圖面種類	枚數	測量方法	調査年次	摘	要
	起點	終點									
輪城川	河	龍州	〇〇一三〇〇	二二	五千分之一	ケント切圖	三〇	實測	昭和五年度		
鴨綠江	龍州	新義州	〇〇一三〇〇	〇〇	一萬分之一	石版印刷圖	一〇	寫真縮圖	昭和六年度		河道のみ
安城川	河	安城邑	〇〇一三〇〇	〇〇	一萬分之一	ケント切圖	二八	實測	昭和六年度		振成川天八軒島山川を 黄口池川五二軒を合む
東津江	金堤郡	金堤郡	四〇一七〇〇	〇〇	一萬分之一	石版印刷圖	二七	實測	昭和六年度		支流院坪川にして小 支流九〇軒を合む
北青南大川	北青郡	北青郡	〇〇一三〇〇	三五	一萬分之一	石版印刷圖	二六	實測	昭和七年度		大正十一年度實測 區域を合む
鴨綠江	新義州	九龍浦	〇〇一三〇〇	〇〇	一萬分之一	ケント切圖	九	寫真縮圖	昭和七年度		派川三六八軒を合む
柳橋川	扶餘郡	扶餘郡	〇〇一三〇〇	〇〇	一萬分之一	石版印刷圖	八	實測	昭和七年度		曲橋川三三三軒を合む 無限川三〇〇軒を合む
錦江	扶餘郡	扶餘郡	〇〇一三〇〇	〇〇	一萬分之一	ケント切圖	三	寫真縮圖	昭和七年度		扶餘附近の局部 153-18區間
洛東江	宜寧郡	宜寧郡	〇〇一三〇〇	〇〇	一萬分之一	ケント切圖	一五	寫真縮圖	昭和七年度		支流南江
鴨綠江	義州郡	義州郡	〇〇一三〇〇	〇〇	一萬分之一	ケント切圖	九	寫真縮圖	昭和八年度		支流三橋川
大同江	大同郡	大同郡	〇〇一三〇〇	〇〇	一萬分之一	石版印刷圖	二七	實測			

金津江	大同郡	大同郡	九三二一五六	六六	三千分之一	ケント切圖	一四	實測			支流普通江の補足測量
錦江	扶餘郡	扶餘郡	〇〇一六五〇	〇〇	五千分之一	石版印刷圖	三	寫真縮圖			支流四五軒を合む
鴨綠江	義州郡	義州郡	〇〇一三〇〇	〇〇	一萬分之一	ケント切圖	六	寫真縮圖			支流福大川二五軒を合む
大同江	大同郡	大同郡	〇〇一三〇〇	〇〇	一萬分之一	石版印刷圖	五	寫真縮圖			

第三節 流量調査

本年度に於て流量測定をなしたる地點は清川江北院龍灘漢江漣川蟾津江鴨綠洛東江倭館兄山江扶助龍興江永興等及北青南大川德城の八箇所にして其結果次表の如し

流量測定一覽表

河川名	地點名	測定年月日	測定種類	關係標名	水位	流量	断面積水	平均流速	測定當時
清川江	北院	昭和八二一八	流速計	北院	〇二六	三三六八七	一七四七〇	〇二九八	減水時
漢江	龍灘	八二二一九	"	龍灘	〇二四	三三五六八	一七五三六	〇二八五	"
鴨綠江	漣川	八二二二三	"	漣川	〇九七	七五三四四	一八四四四	〇四〇八	"
蟾津江	蟾津	八二二一四	"	蟾津	〇九七	二八三三八	八七三五	〇三三四	無
鴨綠江	鴨綠	八三三〇〇	"	鴨綠	〇七五	八三三三三	一八三六	〇四九九	減水時
洛東江	倭館	八三三二二	"	倭館	〇七四	七三三三三	一四九七	〇四九〇	"
兄山江	扶助	八三三二六	"	扶助	〇六三	三三七八〇	八九六〇	〇三三三	無
大同江	扶助	八三三二六	"	扶助	〇六三	三三七八〇	八九六〇	〇三三三	無

河川名	地點名	測定年月日	測定種類	水關係名	水位	流量	断面積水	平均流速	測定當時
龍興江	永興	昭和十八年二月十七日	流速計	永興	〇.六二	二三四〇	五五.六三	〇.四一	
北青山大川	徳城	" 八十二日	"	徳城	〇.二八	二〇三六	一九.〇〇	〇.五八	減水時

流速計係數檢定

流速計の係數檢定は京城府外蠶島水源第三號沈澱池に於て行ひたるが本府土木課のもの一臺、各土木出張所のもの十三臺、治水事務所のもの二臺、本府土地改良課のもの十四臺、其他六臺合計四十六臺にして其の結果次の如し

"	音標式	4	9-3-22	$y=2.2050x-0.0026$	"
"	プライス式	120	9-3-20	$y=2.2288x+0.1041$	"
"	"	1,012	9-3-21	$y=2.1022x+0.1861$	"
"	"	1,014	9-3-21	$y=2.2145x+0.1609$	"
"	"	1,015	9-3-21	$y=2.2365x-0.0051$	"
"	音標式	1,016	9-3-22	$y=2.2089x+0.0564$	"
"	"	1,019	9-3-22	$y=2.1529x+0.2220$	"
"	"	1,021	9-3-22	$y=2.1821x-0.0599$	"
"	"	1,023	9-3-22	$y=2.3048x+0.0269$	"
"	森式	1,027	9-3-22	$y=0.6741x-0.0358$	"
漢江流水事務所	"	689	9-3-19	$y=0.2000x+0.0357$	"
"	プライス式	833	9-3-17	$y=0.6780x+0.0203$	"
益沃水利組合	森式	493	9-3-19	$y=0.6608x+0.2227$	單位 #/c
"	"	494	9-3-19	$y=0.8620x+0.3147$	"
"	"	498	9-3-19	$y=0.6449x+0.0633$	"
"	"	500	9-3-19	$y=0.6788x+0.3282$	"
"	"	501	9-3-18	$y=0.7336x+0.1977$	"
金剛山電機	プライス式	17,737	9-3-20	$y=2.4441x-0.0319$	"

算式 $y=ax+b$
 y =速度
 y =毎秒回轉數
 a 及 b =常數

流 速 計 係 数 一 覧 表

所 有 者 名	型 式	番 號	檢 定 年 月 日	係 数	摘 要
朝鮮總督府土木課	ブライス式	111	9-3-18	$y=0.6647x+0.0102$	
"	"	113	9-3-18	$y=0.6685x+0.0081$	
"	"	121	9-3-17	$y=0.6762x+0.0070$	
"	森 式	125	9-3-19	$y=0.2077x+0.0144$	
"	ブライス式	126	9-3-17	$y=0.6856x+0.0074$	

第三卷
河川調査

第四節 洪水調査

一、洪水水位

本年五月中旬には全鮮に亘りて豪雨あり、之が爲漢江錦江洛東江等に出水を見たるが引續き六月下旬より七月上旬に亘り中鮮及南鮮地方に豪雨襲來し洛東江錦江共に氾濫せり。殊に慶南地方には六〇〇耗を越ゆる連續降雨量を見たる爲洛東江沿岸に甚大なる水禍を興へたり。又七月下旬より八月上旬には再び全鮮に亘る豪雨あり爲に鮮内諸河川は殆んど氾濫したるが殊に榮山江及蟾津江は共に往既最高水位を突破する未曾有の洪水を現出せり。超えて九月上旬には又々南鮮地方に豪雨を齎し兄山江に在りては最高水位を示せり。本年の洪水が示したる最高水位と既往最高記録との比較左表の如し

昭和八年の最高水位と既往最高記録比較表

河川名	取水標名	親測開始年月日	既往最高記録		昭和八年最高水位	取水標零點高	摘要
			年月日	水位			
東江	白山	昭和三〇一五	昭和五七二二	四六〇	六二九	〇〇九四	
榮山江	馬勒里	大正五〇一〇	大正九一七二〇	五二二	七二六	一〇〇六	
"	四倉	" 四一九一三	" 五一九一四	二八〇	七二六	一〇二六	
"	本洞	" 五一〇一一	昭和七七八一五	五九六	七二六	一〇二六	
"	羅州	" 四一九一八	" 五一六一六	六七〇	七二六	一〇二六	
"	榮山浦	" 四一九一六	" 五一六一六	八四〇	七二六	一〇二六	
"	會津	" 五一二一一	" 七一八一五	七〇五	七二六	一〇八四	
"	松亭里	" 六一五一	大正三二七二二	一四四八	七二六	一五二六	

河川名	量水標名	観測開始年月日	既往最高記録		昭和八年最高水位		量水標 零點標高	摘要
			年月日	水位	年月日	水位		
洛東江	院旨	大正一〇一〇一〇一	大正一〇一〇一〇一	六五〇	八一四	六七〇	四八八五	
"	篤山	" 一〇一〇一〇一	" 一〇一〇一〇一	六七〇	八一四	九五六	三〇三四	
"	晋州	" 三〇一〇一〇一	" 三〇一〇一〇一	七六	八一四	七六〇	二六七六	
"	下東	昭和七一四一〇一	昭和七一四一〇一	一五二	七一三	四八三	三〇七九	
"	漿田	" 七一四一〇一	" 七一四一〇一	一九〇	七一三	二六〇	三〇七九	
"	扶松	" 三〇一〇一〇一	" 三〇一〇一〇一	四六四	九一四	五八八	〇三三三	
"	大南	" 三〇一〇一〇一	" 三〇一〇一〇一	三三〇	九一四	二五〇	〇三三三	
"	南浦	" 三〇一〇一〇一	" 三〇一〇一〇一	五七七八	九一四	一三三	三〇六九	
"	安南大川	" 二一六一六	" 五七七八	三三三	八一四	二五八	〇三三三	

二、洪水被害

洪水被害の最も大なりしは洛東江漢江榮山江及蟾津江の沿岸地方にして、特に洛東江に於ては其の被害額一三、〇〇〇、〇〇〇圓の多きに達せり。而して本年の洪水により被害皆無なりしは僅かに禮成江北青南大川及豆滿江の三河川なり。今之を河川別に表示せば次表の如し

昭和八年河川別被害額一覽表

河川名	氾濫面積	人の被害	被害				家畜其他	合計
			農作物	工作物	土地	家屋		
鴨綠江	四七三	一八	七六二	八〇九	一〇三四	二五〇	八〇九	七六二
清川江								

河川名	氾濫面積	人の被害	被害				家畜其他	合計
			農作物	工作物	土地	家屋		
大同江	一六四	一	九四九	一三四	二四三	七九六	一〇七五	九八六
漢江	七五〇七	三六	二五九〇五七	三六四八二〇	三八五三四五	一〇五	二二七	一〇七五
安城川	四六〇	一	二三〇五九	一六二六	一四九〇	一〇五	一	二二七
柳橋川	六三三	二	一四九八二	六五七三	四〇五三	二五	二	二二七
錦頃江	七八一九	一九	二〇八三三	六四〇六	三六七六	五五九	一九	二二七
萬頃江	五七五七	一〇	一〇二五八一	三九四六	一五二七九	六五二五	一	二二七
東津江	一〇七七〇	四	三三三九七	二八七六五	九六五八〇	九五六	三	二二七
榮山江	三三〇八九	二四	六六〇一〇五	一三七四八	三九五五四	二六七二	一五八	二二七
蟾津江	八九四六	四六	五九八八八	三三九九〇	二六五二六三	三三九七〇	一四三	二二七
洛東江	一八二〇四	三五五	七六四四二〇	三三三三四三	三二六二七五	五七三六六	四四九	二二七
兄弟江	二七七一	一九	一四六六九四	二二六〇三三	二二九四〇七	一五六七二	一四三	二二七
安南大川	一八九八	一七	九九五七六	三三三〇〇	八九〇八九	三二二七三	一六八	二二七
龍興江	一〇三六三	四	一四六六六	一〇四〇三	一五三三〇	六六九九	六七	二二七
城川江	一三	一	一八	一〇〇	九〇〇	一	一	二二七
輪城江	一五〇四	五	四七二四七九	三九七八七	五四四七	九五三七	四六	二二七
其他河川	二六七	一	一八	三〇〇	一八	五	一	二二七
合計	二六七	五四	一〇七五	三三三三四三	五二七三三三	八〇七五	六六〇	二二七

第五節 量水標の修繕並監査

本年度施行に係る既設量水標の修繕監査並に標高調査箇所及従來の實績に鑒み昭和九年一月一日より観測種別又は指定洪水位の變更を爲せるものを示せば次表の如し

量水標の修繕 (二九箇所)

河川名	量水標名	河川名	量水標名
鴨綠江	九龍浦	榮山江	榮山浦・會津
清川江	北院・龍灘・何日浦	鴨綠江	鴨綠
大同江	文城	洛東江	遠池・倭館甲・同乙・倭館丙・東村
漢江	丹陽・漣川	兄山江	扶助・大松
柳川	仙掌	龍興江	永興甲・馬山場・蔚塘里・德池場
錦江	長嶼・頌龍院・笠浦	北青南大川	德城・俗厚
東津	白山・東津		

量水標の監査 (二六箇所)

河川名	量水標名	河川名	量水標名
漢江	寧越・忠州・牧溪	榮山江	馬勒里・榮山浦・沙浦
柳川	元坪・倉所・温泉	洛東江	赤城・河東
錦江	美江・馬於口・馬於口乙・公州・津頭・江	江	江倉・倭館甲・倭館乙・倭館丙・東村
	紫・懷德・石花・論山・佛岩		

量水標の標高連絡箇所

河川名	量水標名	観測開始年月日	観測種別	量水標高標	摘	要
萬頃江	大雅里	大正三一九一三	自記	九九八五八		

河川名	観測種別	観測開始年月日	従來	變更	摘	要
錦江	大水	大正六五一一				
赤津城	大水	大正六五一一				
大雅里	大水	大正三一九一三				
赤津城	大水	大正三一九一三				

観測種別の變更をなしたる量水標

河川名	量水標名	観測開始年月日	従來	變更	摘	要
安城川	平澤	昭和三一〇三三	干満水位及洪水水位	洪水水位		
豆満江	下汝坪	大正二五七一一	平水位及洪水水位	洪水水位		

指定洪水位の變更をなしたる量水標

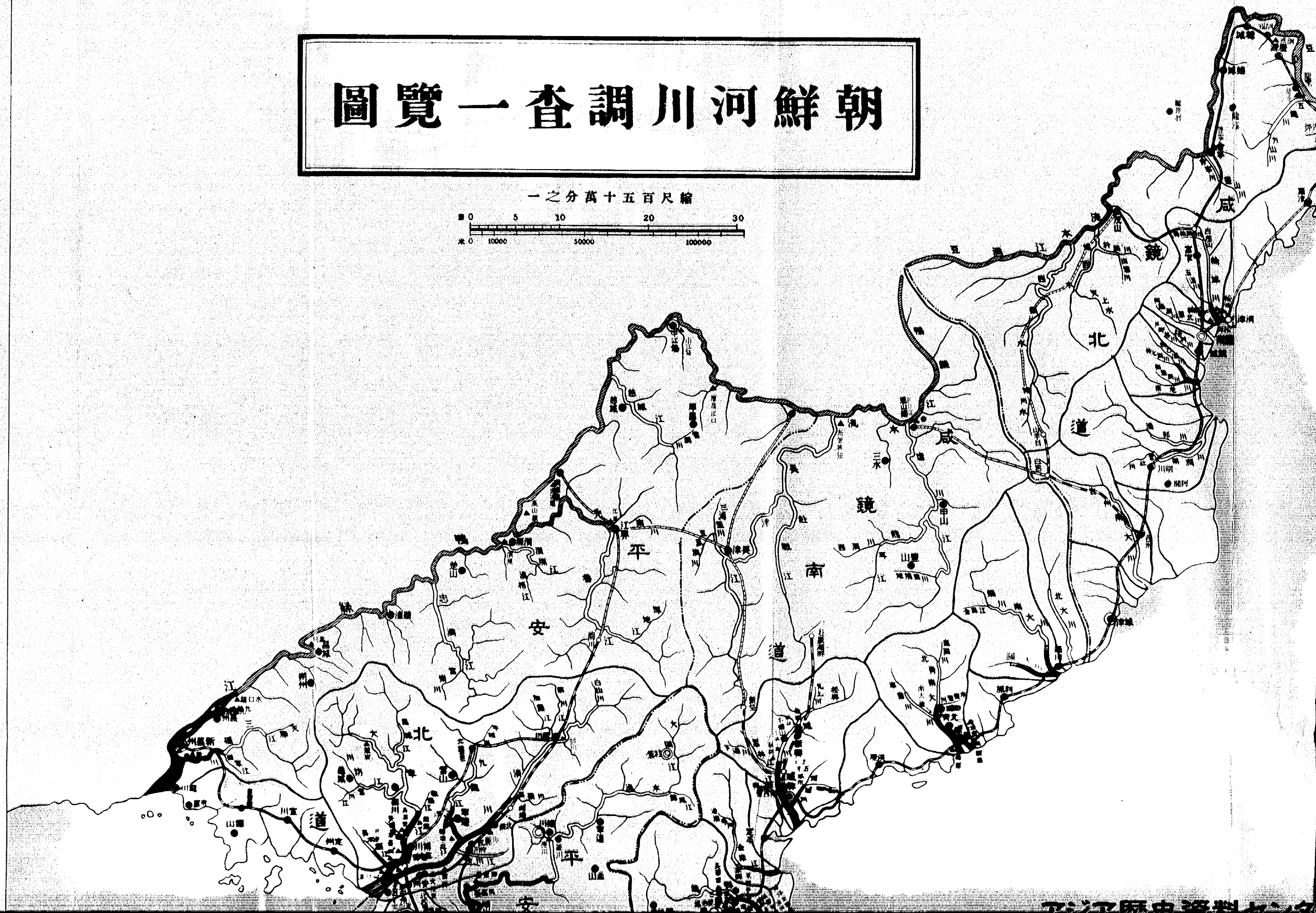

河川名	量水標名	観測開始年月日	観測種別	従來	變更	摘	要
漢江	丹陽	大正六一六一二	平水位及洪水水位	四〇〇	四〇〇		
錦江	馬於口	大正六一六一二	洪水	三六〇	四〇〇		
榮山江	懷德	大正六一六一二	洪水	三六〇	四〇〇		
柳川	本洞	大正六一六一二	洪水	三六〇	四〇〇		
洛東江	仙掌	大正六一六一二	洪水	三六〇	四〇〇		
東津	倭館甲	大正六一六一二	洪水	三六〇	四〇〇		
東津	倭館乙	大正六一六一二	洪水	三六〇	四〇〇		
東津	倭館丙	大正六一六一二	洪水	三六〇	四〇〇		

第一圖 朝鮮河川調査一覽圖



朝鮮河川調查一覽圖

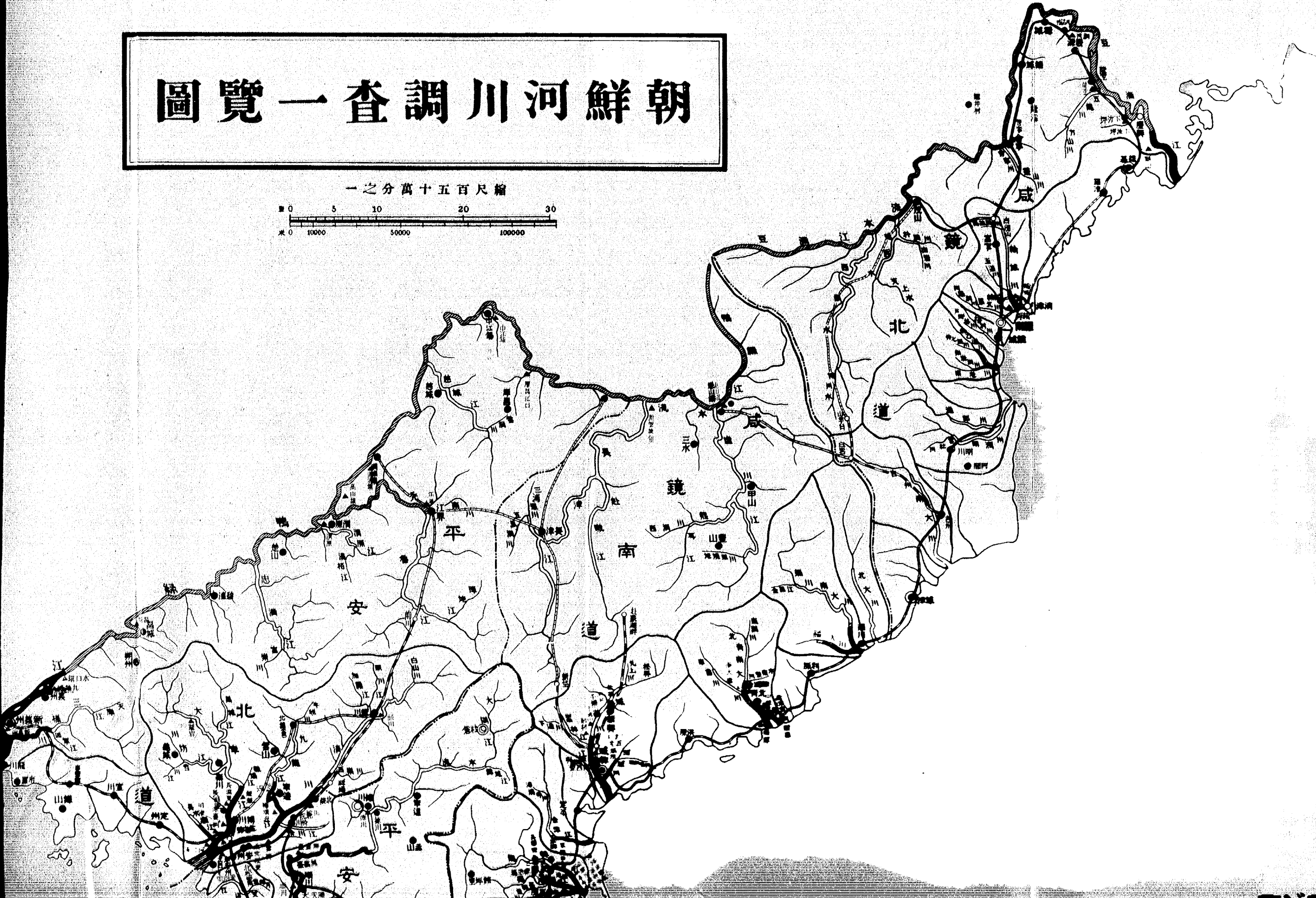

縮尺五百萬分之一




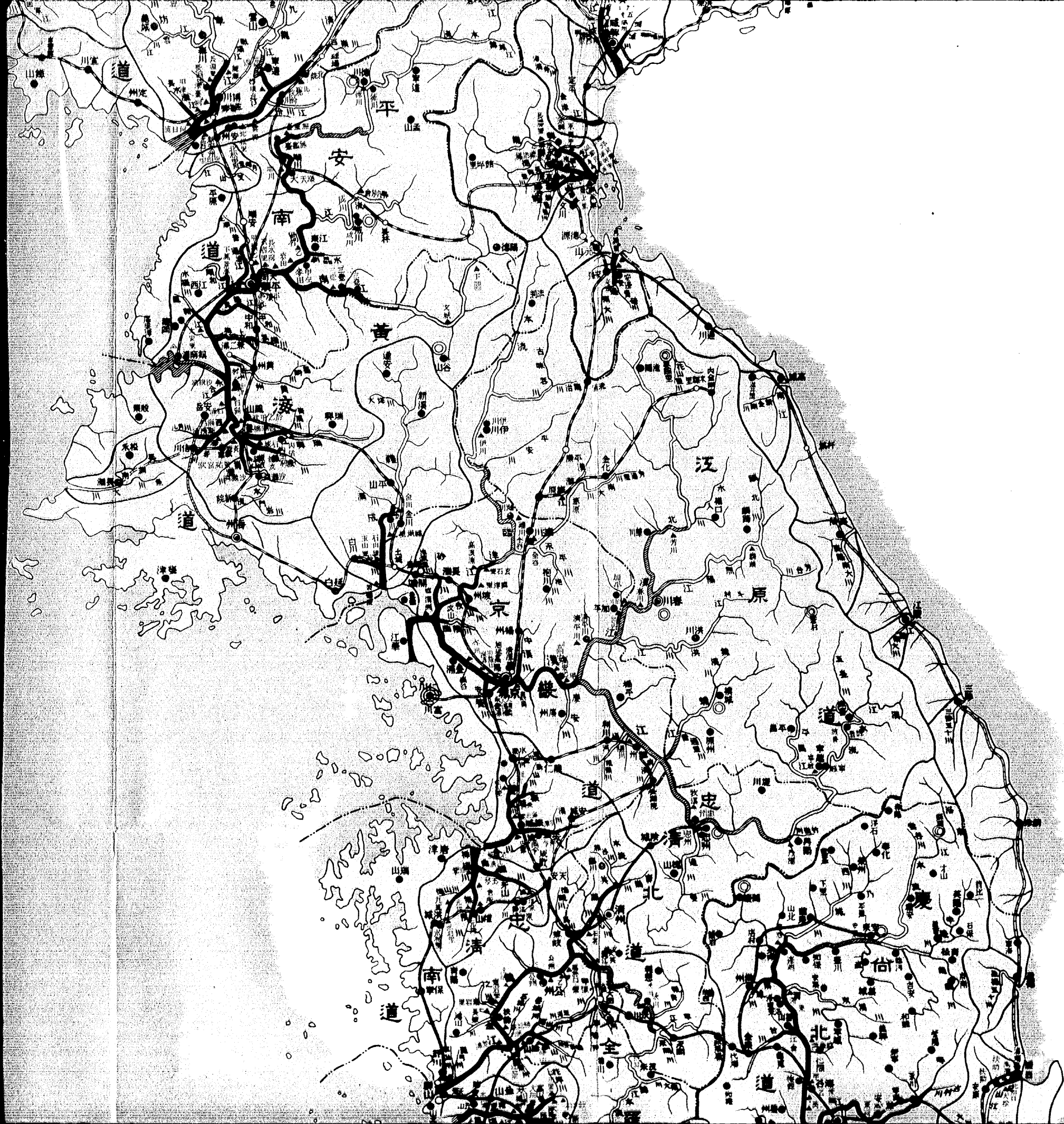
封筒在中物


朝鮮河川調查一覽圖

縮尺五百萬分之一

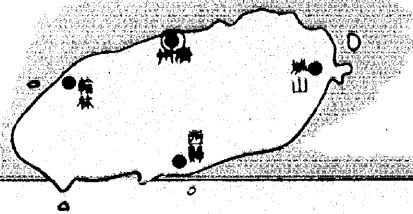








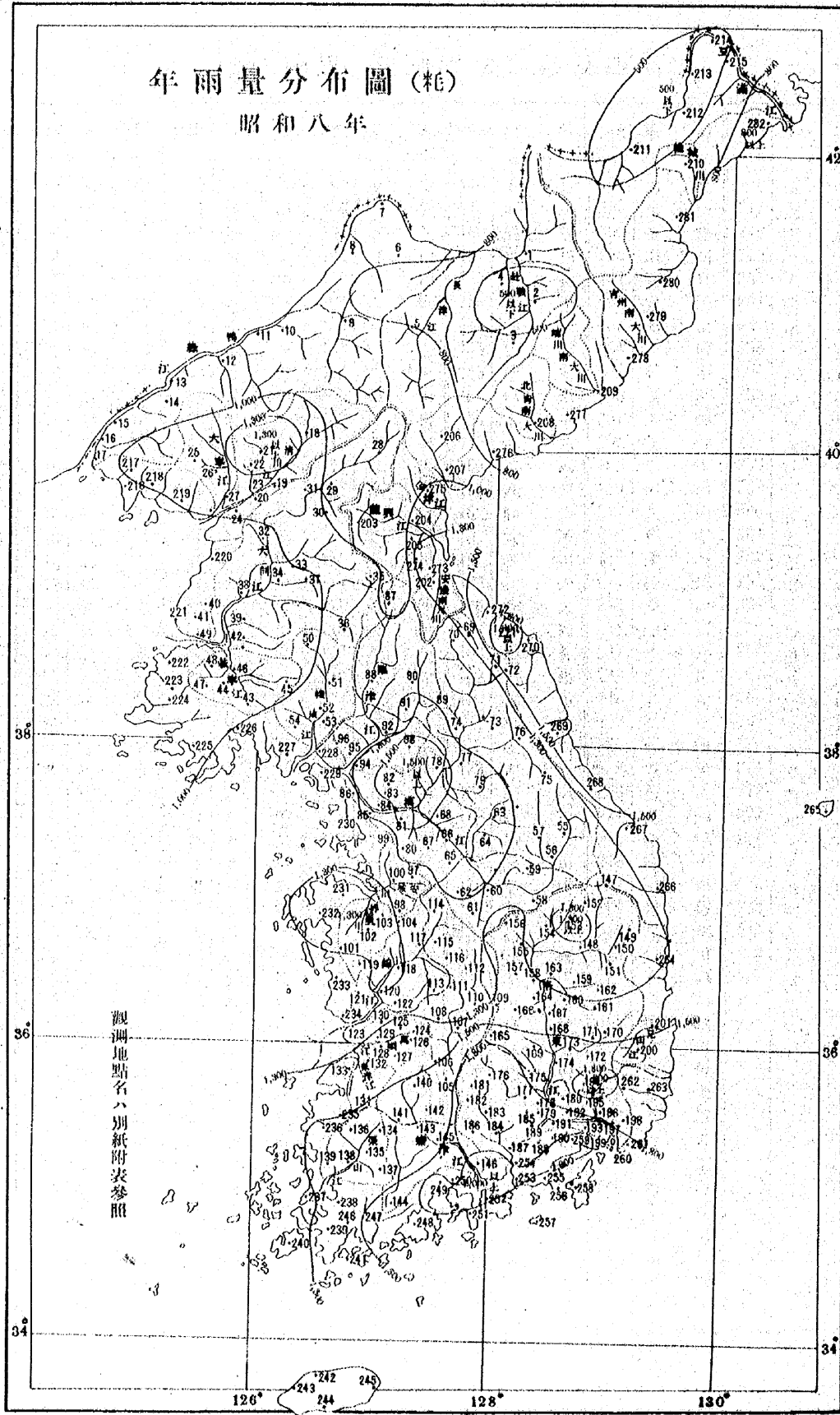
凡例					
●	▲	△	●	○	○
流量測定地点	量水標	自記量水標	雨量計	自記雨量計	観測所及測候所
					河川調査區域
					著名地



凡 例	
●	流量測定地點
▲	量水標
△	自記量水標
●	雨量計
○	自記雨量計
●	觀測所及測候所
▮	河川調査區域
○	著名地
○	府郡廳所在地
◎	道廳所在地
—	道界
	流域界
Y	地方河川
Y	直轄河川

裏面白紙

第二圖 年雨量分布圖



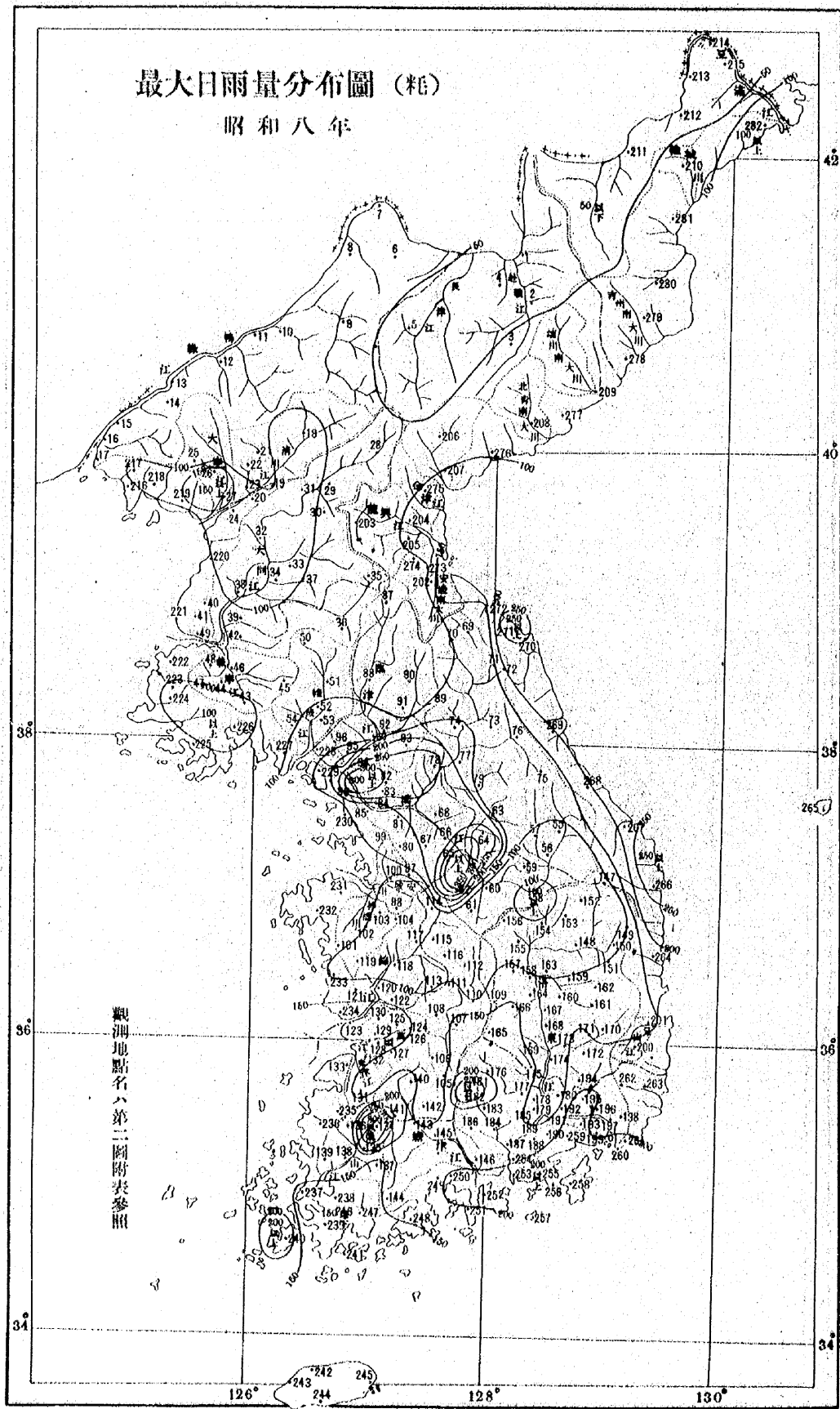
第二圖 附表 觀測地點番號及地名表

番號	地名	番號	地名	番號	地名	番號	地名	番號	地名	番號	地名
1	惠山鎮	50	遂安	99	永原	148	安東	197	勿禁	246	津興
2	甲山	51	新平	100	振威	149	美寶	198	梁金	247	興天
3	豐山	52	平金	101	洪禮	150	眞青	199	慶慶	248	陽水
4	三水	53	白川	102	牙山	151	青泰	200	慶慶	249	海浦
5	長津	54	旌白	103	牙山	152	泰泰	201	慶慶	250	川城
6	厚中	55	旌白	104	天長	153	泰泰	202	慶慶	251	管知
7	申江	56	旌白	105	長長	154	泰泰	203	慶慶	252	濟山
8	蘇江	57	旌白	106	鎮鎮	155	泰泰	204	慶慶	253	山山
9	江界	58	旌白	107	鎮鎮	156	泰泰	205	慶慶	254	東東
10	泗原	59	旌白	108	鎮鎮	157	泰泰	206	慶慶	255	陽陽
11	楚山	60	旌白	109	鎮鎮	158	泰泰	207	慶慶	256	山山
12	碧流	61	旌白	110	鎮鎮	159	泰泰	208	慶慶	257	德德
13	昌城	62	旌白	111	鎮鎮	160	泰泰	209	慶慶	258	陵陵
14	朝義	63	旌白	112	鎮鎮	161	泰泰	210	慶慶	259	珍珍
15	義州	64	旌白	113	鎮鎮	162	泰泰	211	慶慶	260	沙沙
16	龍州	65	旌白	114	鎮鎮	163	泰泰	212	慶慶	261	陵陵
17	龍州	66	旌白	115	鎮鎮	164	泰泰	213	慶慶	262	城城
18	熙川	67	旌白	116	鎮鎮	165	泰泰	214	慶慶	263	里里
19	北院	68	旌白	117	鎮鎮	166	泰泰	215	慶慶	264	川川
20	院川	69	旌白	118	鎮鎮	167	泰泰	216	慶慶	265	平平
21	鎮山	70	旌白	119	鎮鎮	168	泰泰	217	慶慶	266	原原
22	雲邊	71	旌白	120	鎮鎮	169	泰泰	218	慶慶	267	州州
23	寧州	72	旌白	121	鎮鎮	170	泰泰	219	慶慶	268	川川
24	安城	73	旌白	122	鎮鎮	171	泰泰	220	慶慶	269	城城
25	德川	74	旌白	123	鎮鎮	172	泰泰	221	慶慶	270	里里
26	博川	75	旌白	124	鎮鎮	173	泰泰	222	慶慶	271	川川
27	社若	76	旌白	125	鎮鎮	174	泰泰	223	慶慶	272	山山
28	寧若	77	旌白	126	鎮鎮	175	泰泰	224	慶慶	273	原原
29	孟遠	78	旌白	127	鎮鎮	176	泰泰	225	慶慶	274	州州
30	德山	79	旌白	128	鎮鎮	177	泰泰	226	慶慶	275	川川
31	順川	80	旌白	129	鎮鎮	178	泰泰	227	慶慶	276	平平
32	成川	81	旌白	130	鎮鎮	179	泰泰	228	慶慶	277	原原
33	江東	82	旌白	131	鎮鎮	180	泰泰	229	慶慶	278	州州
34	陽德	83	旌白	132	鎮鎮	181	泰泰	230	慶慶	279	川川
35	谷山	84	旌白	133	鎮鎮	182	泰泰	231	慶慶	280	城城
36	三登	85	旌白	134	鎮鎮	183	泰泰	232	慶慶	281	吉吉
37	平墳	86	旌白	135	鎮鎮	184	泰泰	233	慶慶	282	明明
38	中江	87	旌白	136	鎮鎮	185	泰泰	234	慶慶		鏡鏡
39	江龍	88	旌白	137	鎮鎮	186	泰泰	235	慶慶		雄雄
40	龍黃	89	旌白	138	鎮鎮	187	泰泰	236	慶慶		
41	黃州	90	旌白	139	鎮鎮	188	泰泰	237	慶慶		
42	新院	91	旌白	140	鎮鎮	189	泰泰	238	慶慶		
43	院院	92	旌白	141	鎮鎮	190	泰泰	239	慶慶		
44	院院	93	旌白	142	鎮鎮	191	泰泰	240	慶慶		
45	院院	94	旌白	143	鎮鎮	192	泰泰	241	慶慶		
46	院院	95	旌白	144	鎮鎮	193	泰泰	242	慶慶		
47	院院	96	旌白	145	鎮鎮	194	泰泰	243	慶慶		
48	院院	97	旌白	146	鎮鎮	195	泰泰	244	慶慶		
49	院院	98	旌白	147	鎮鎮	196	泰泰	245	慶慶		

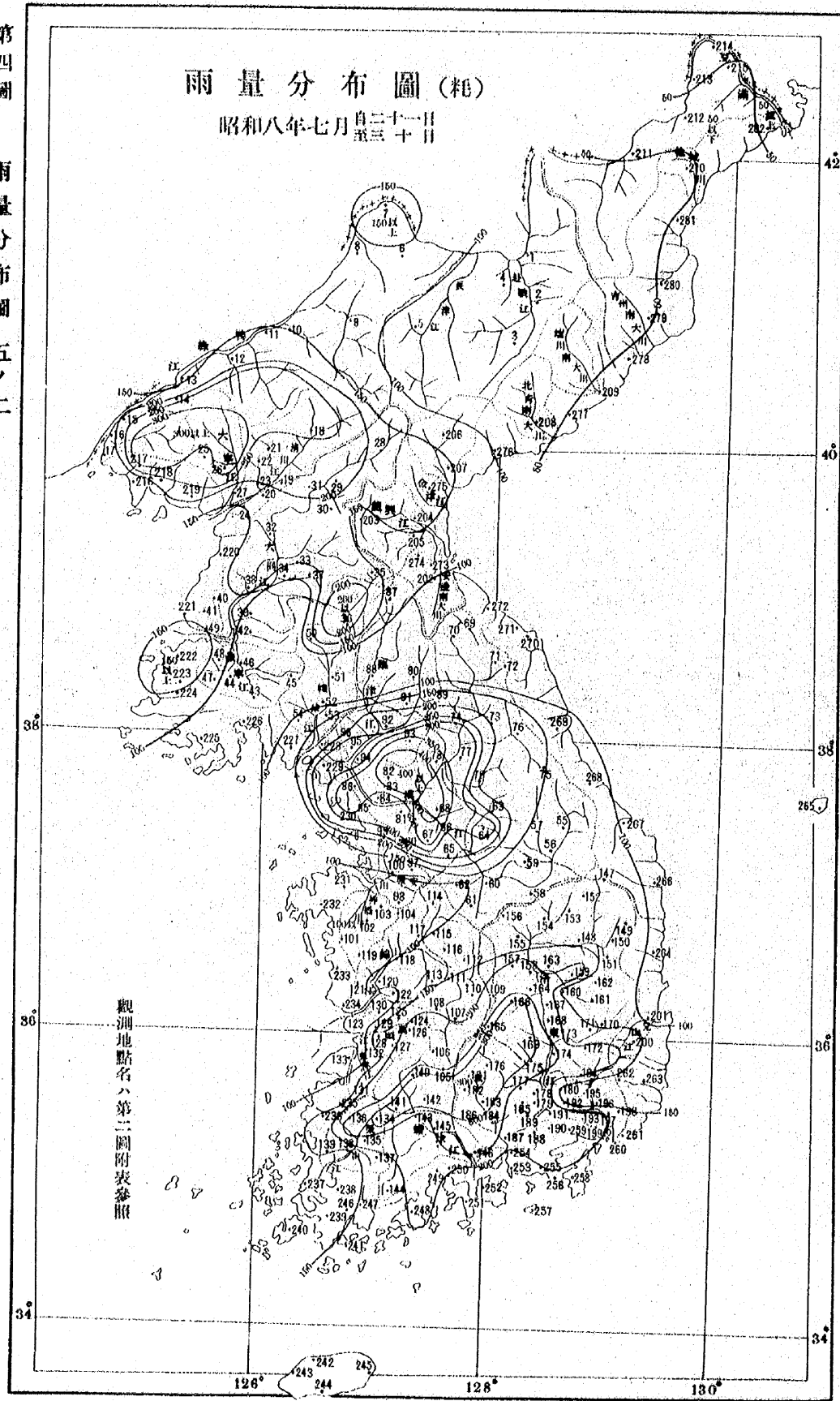
第二圖 附表 觀測地點番號及地名表

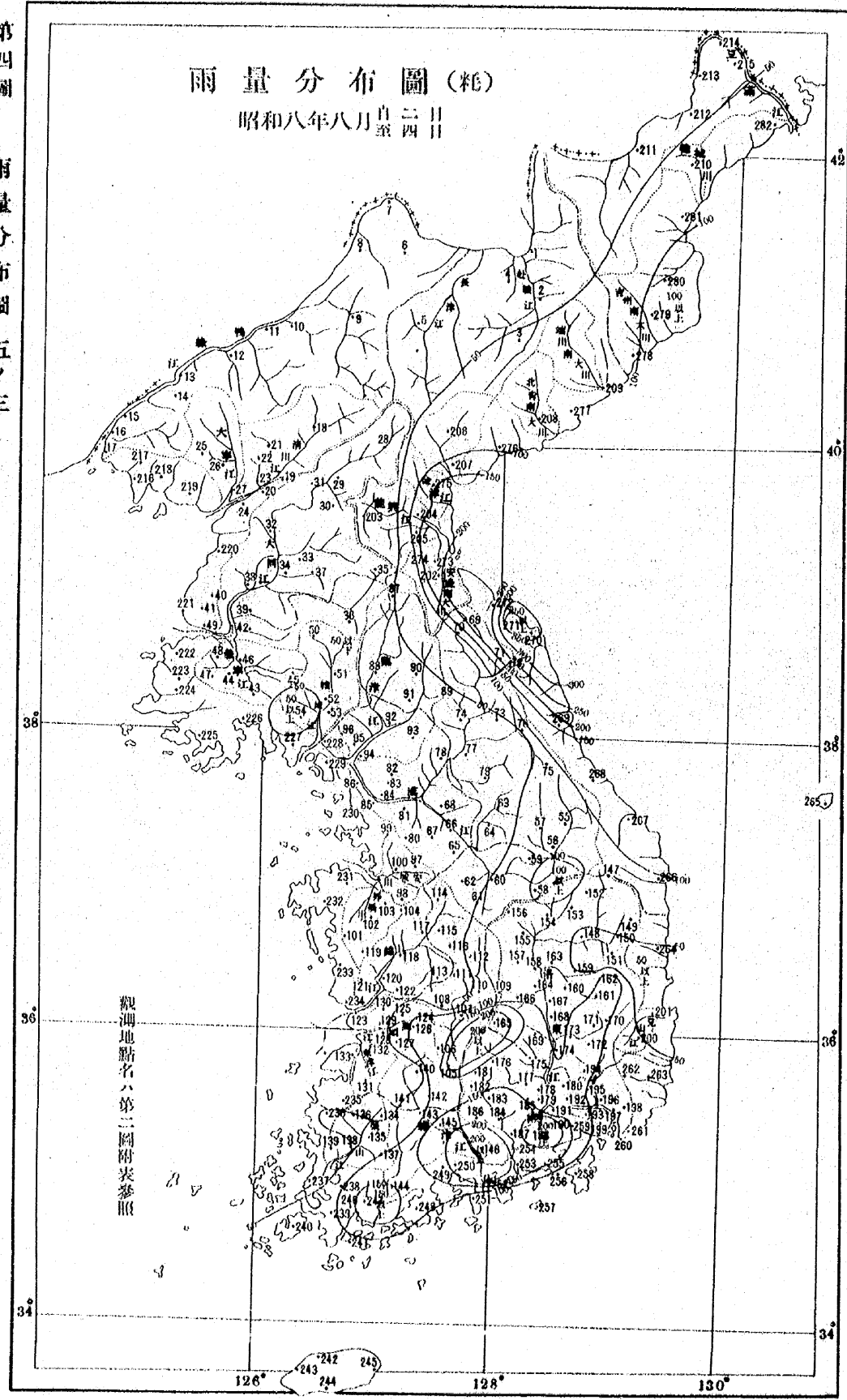
第三圖

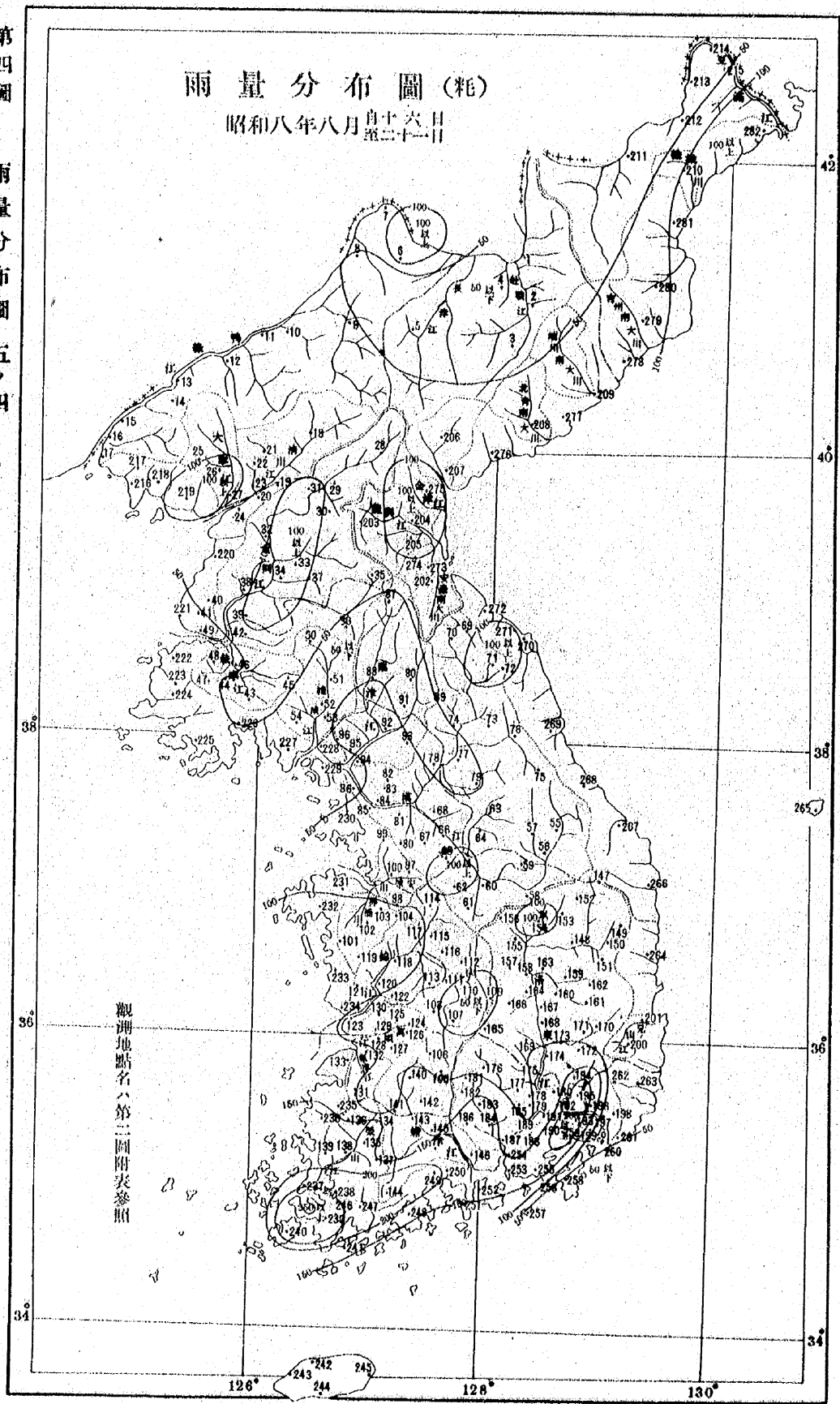
最大雨量分布圖

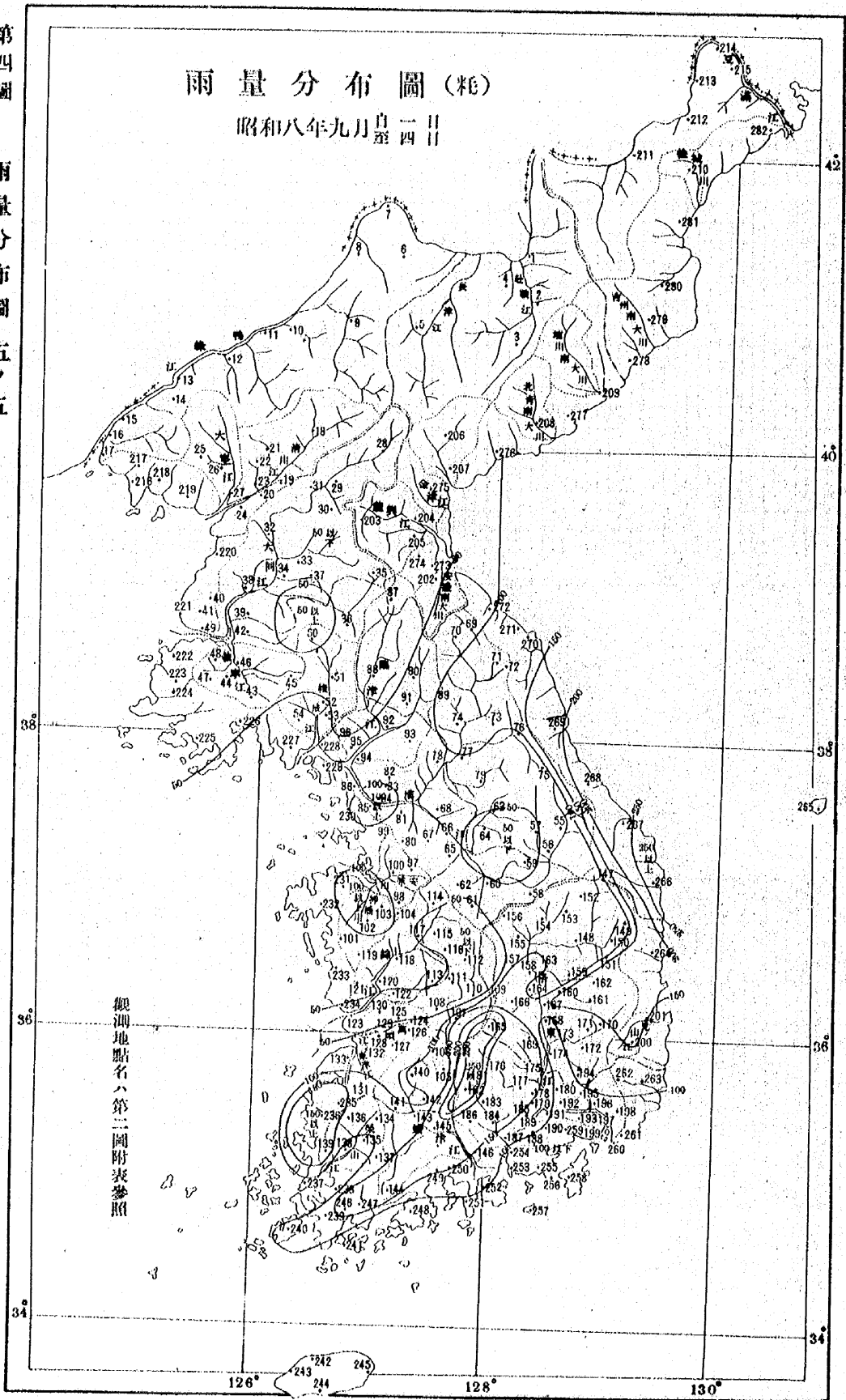


観測地点名ハ第二圖附表参照

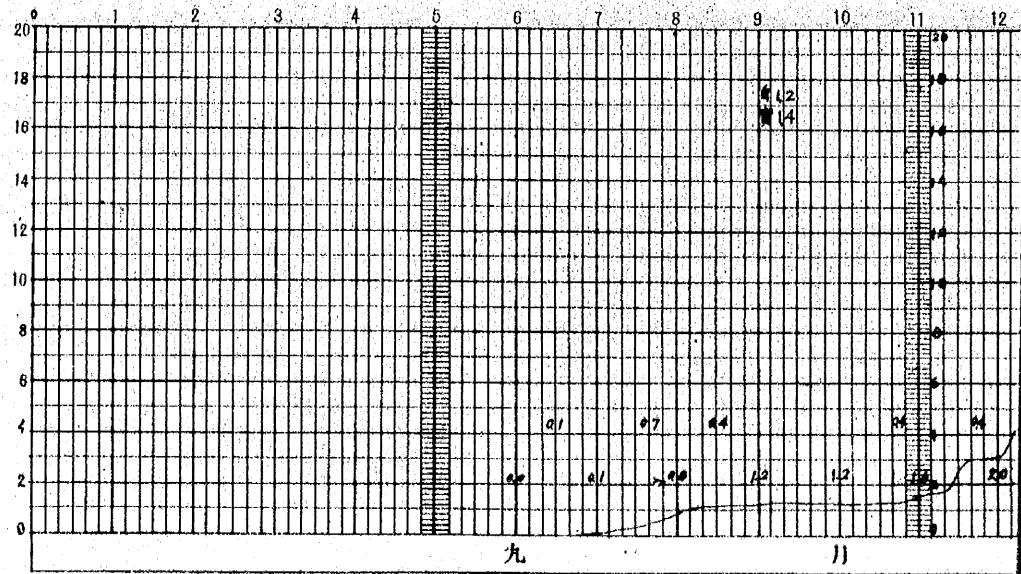
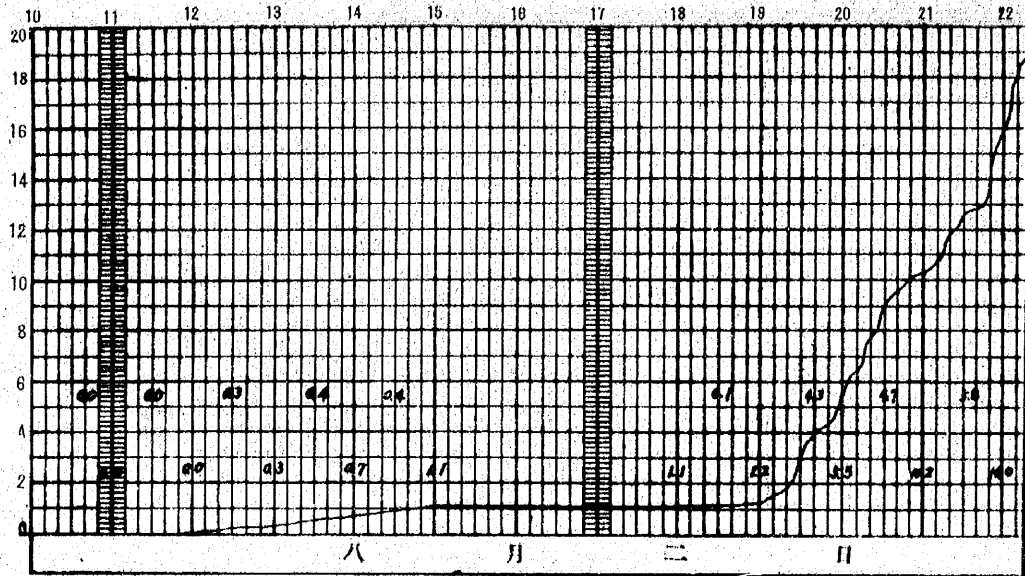




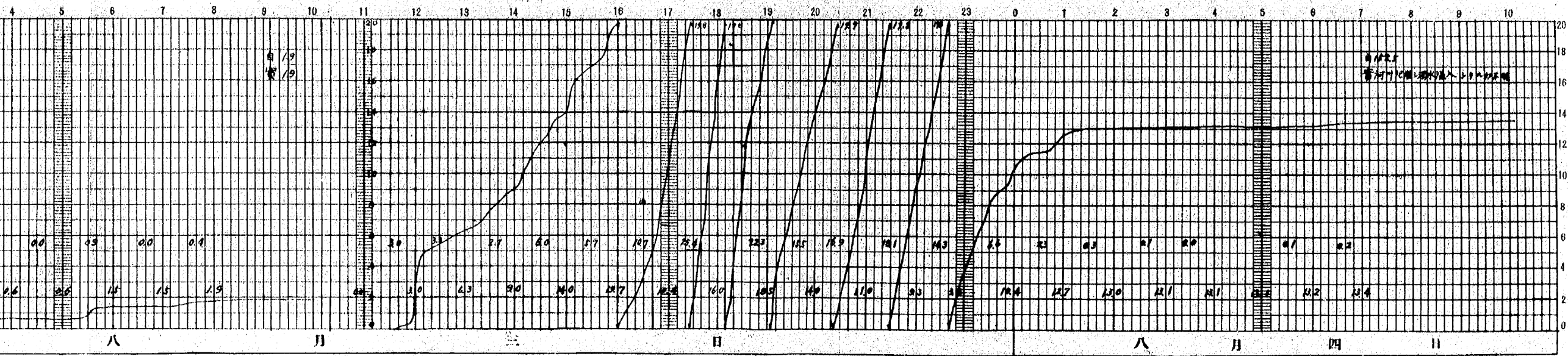




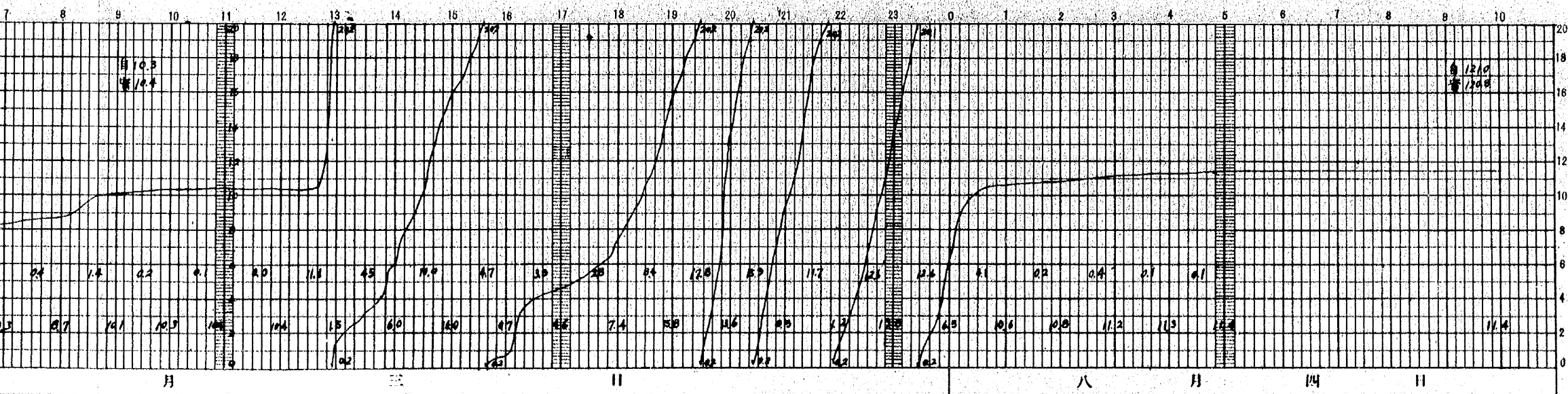
第五圖 其一 自記雨量圖



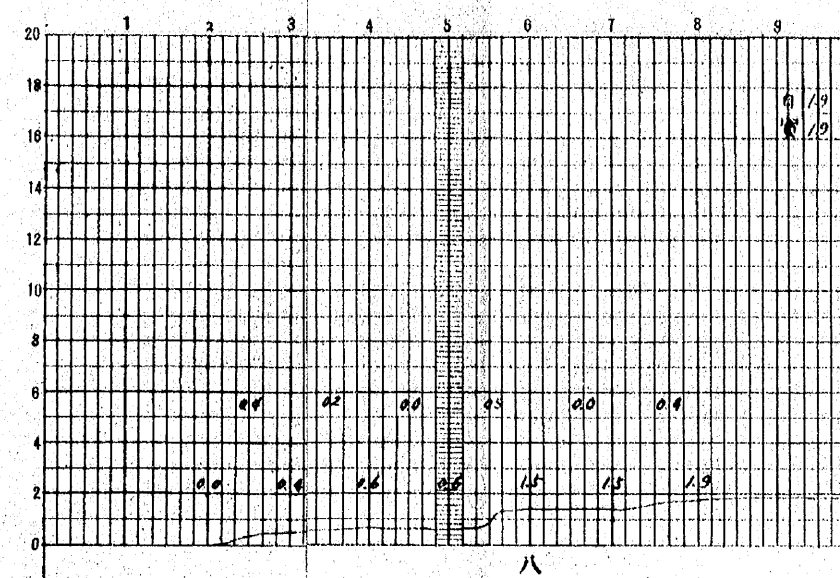
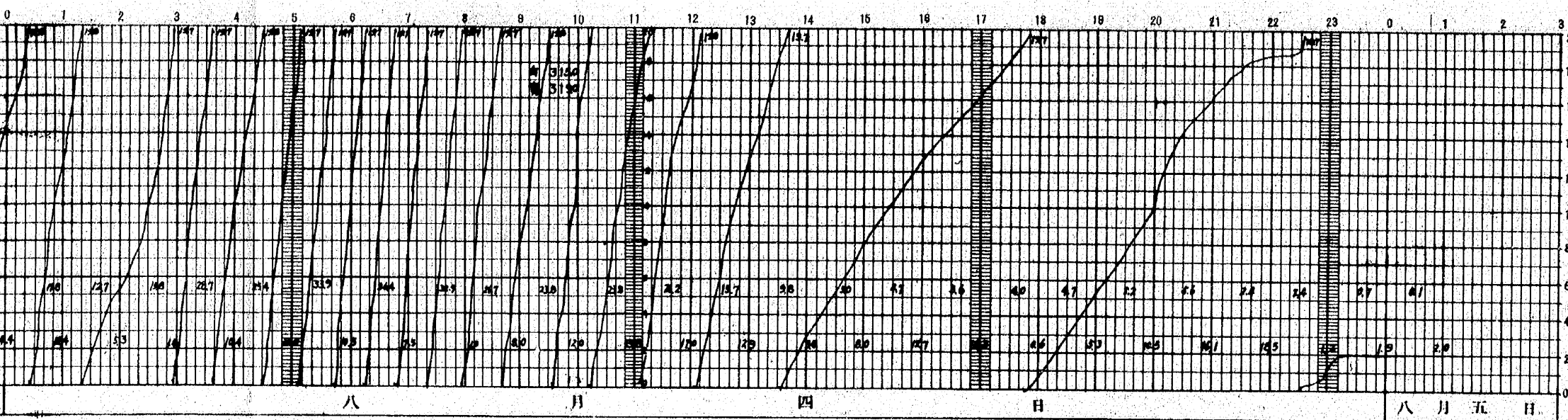
晋州自記雨量圖 (慶尙南道晉州郡晉州邑)



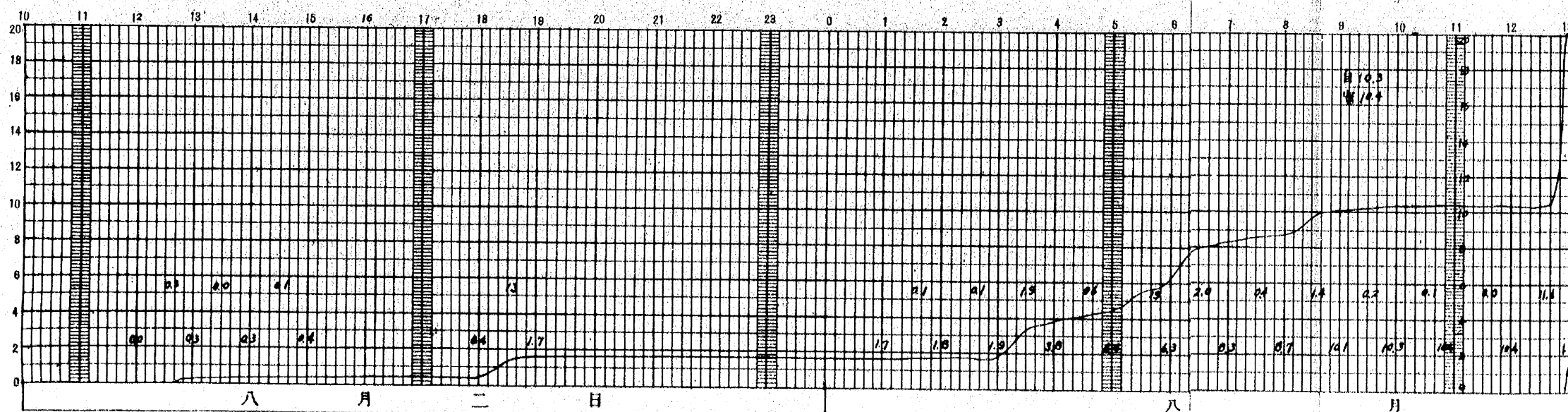
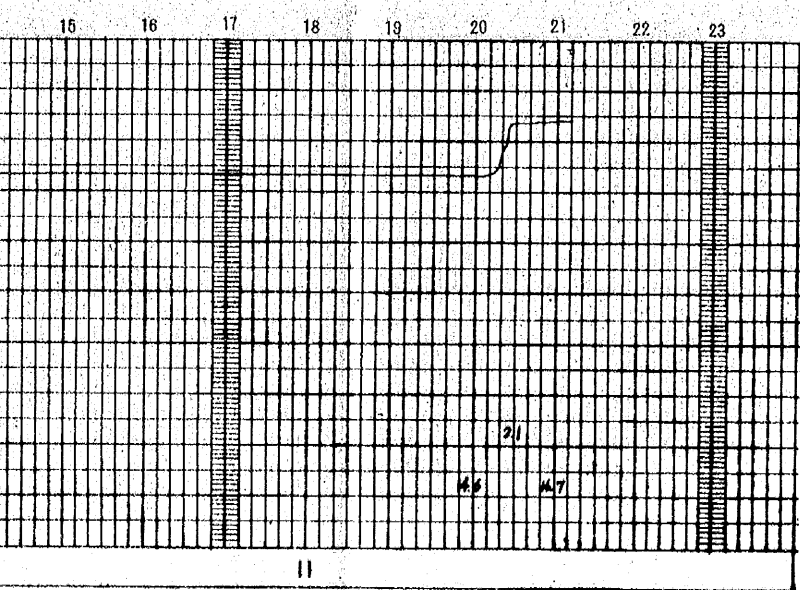
咸陽自記雨量圖



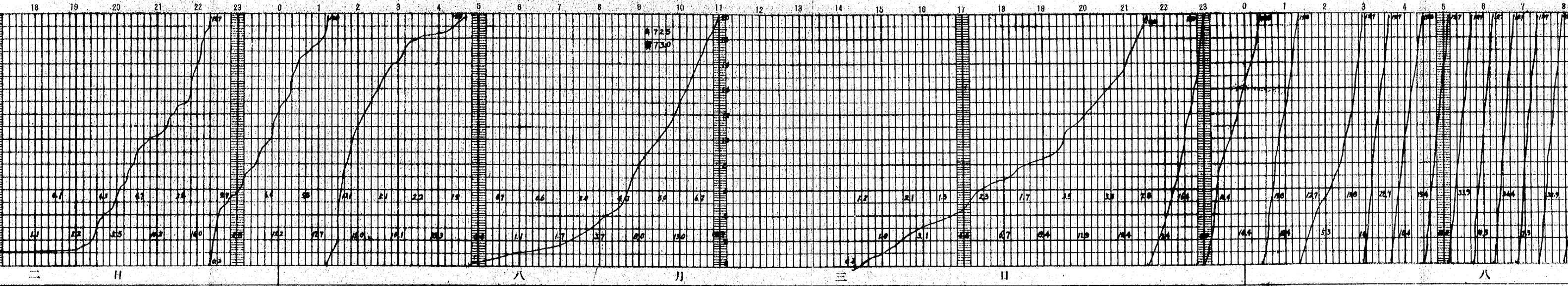
原道淮陽郡安豐面板諭里)



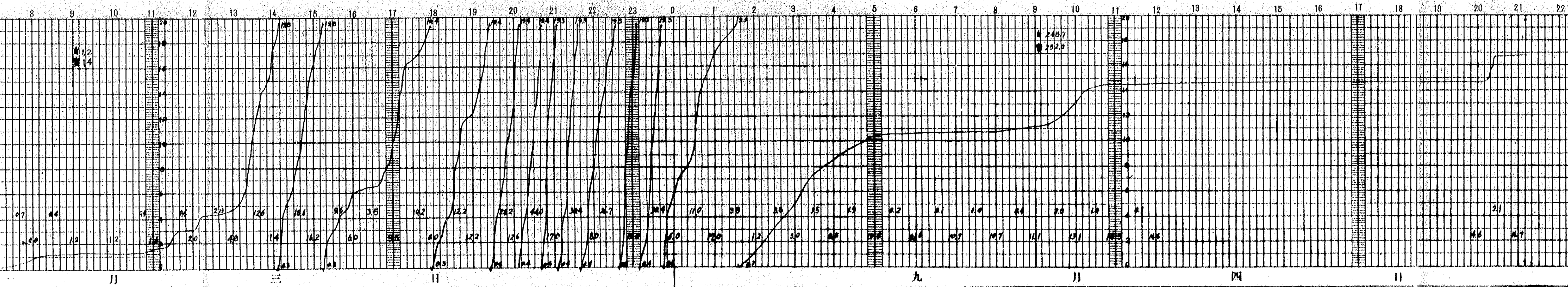
咸陽自記

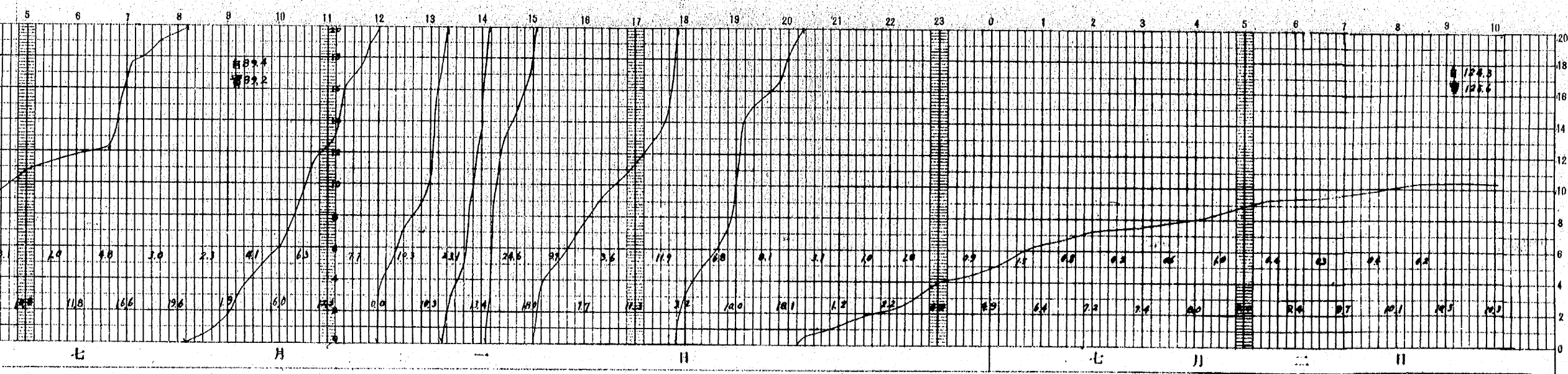
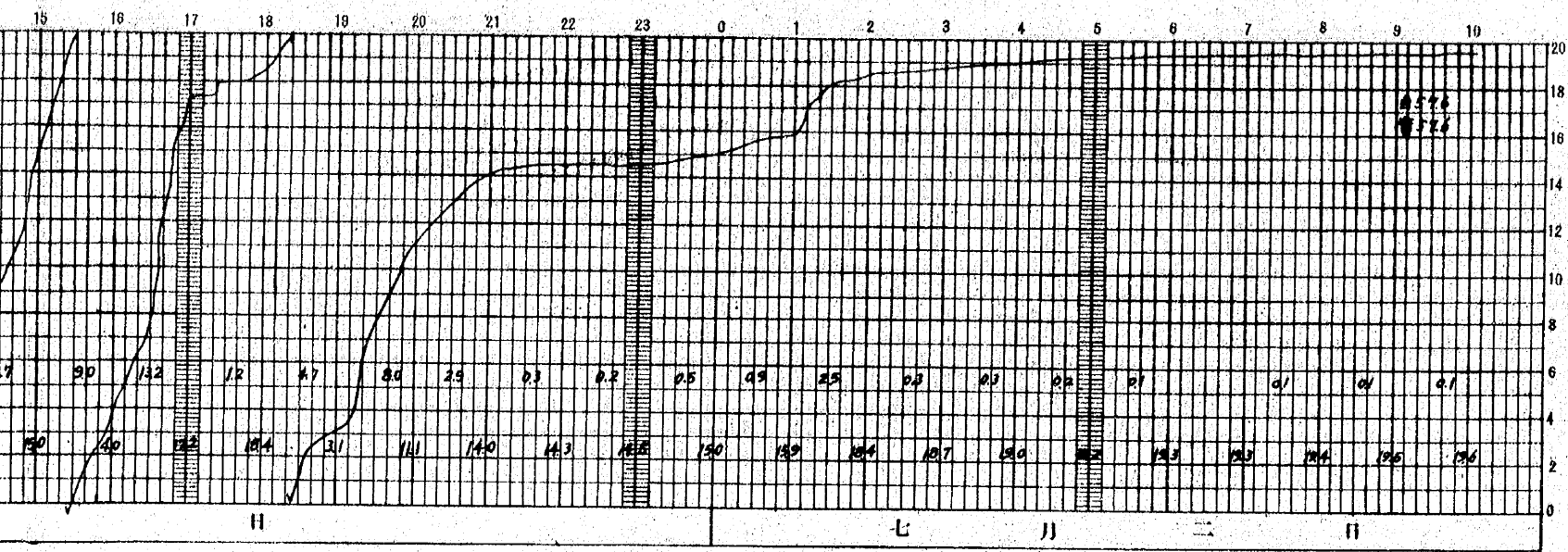


板踰里自記雨量圖 (江原道淮陽郡安豊面板踰里)

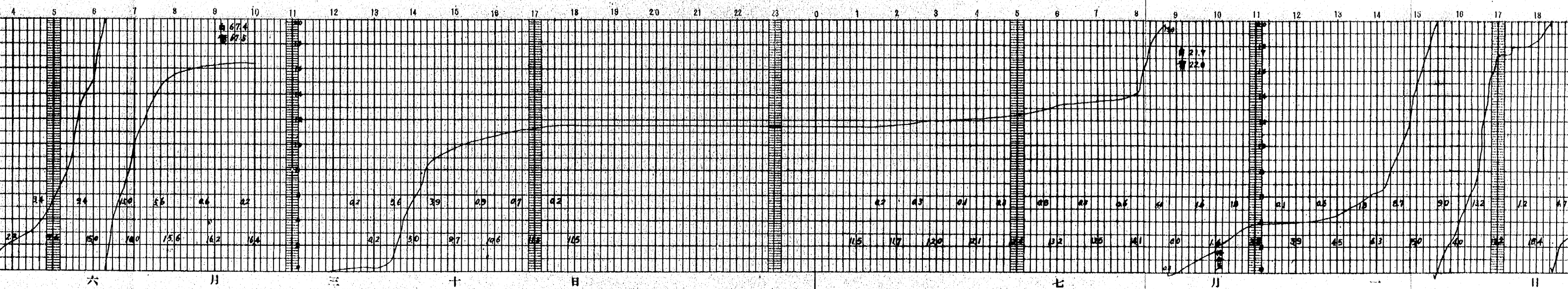


咸陽自記雨量圖 (慶尙南道咸陽郡咸陽面上洞)

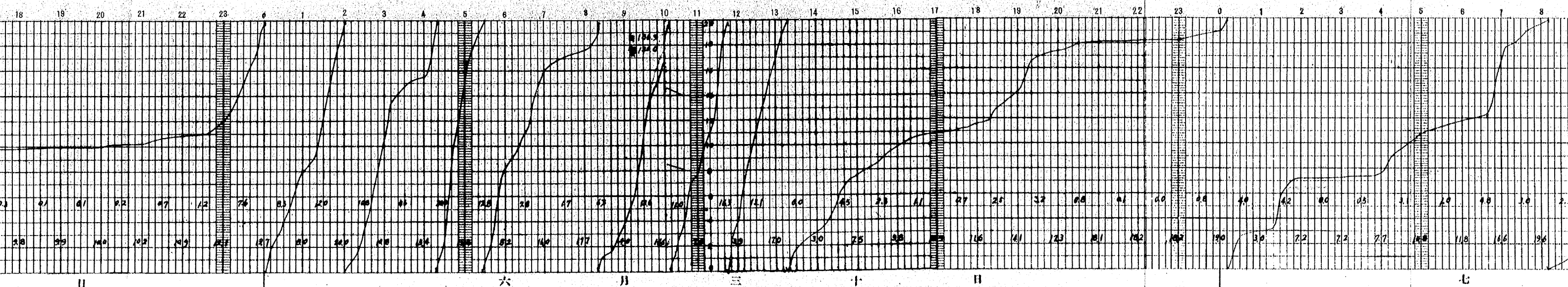


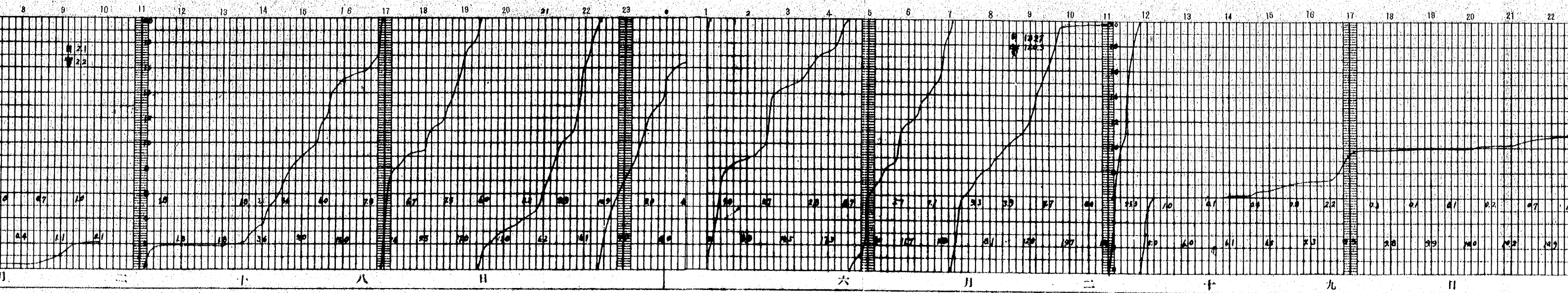
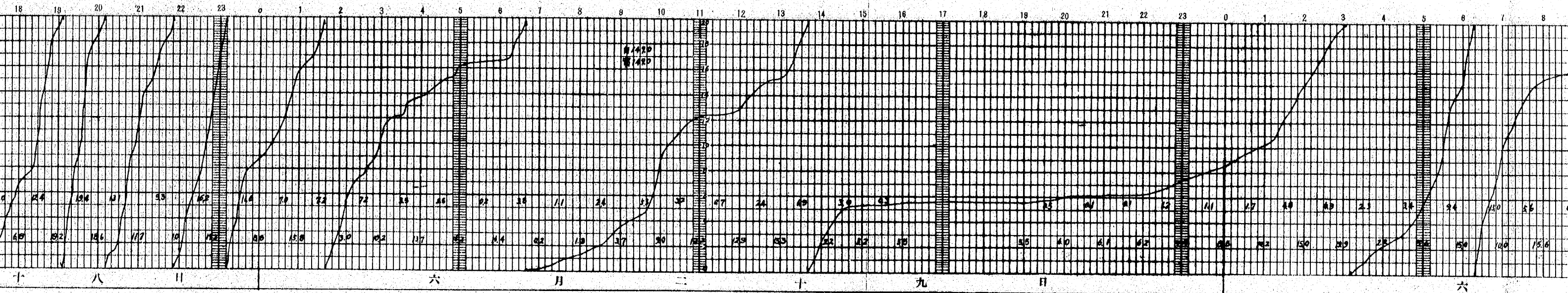


咸陽自記雨量圖

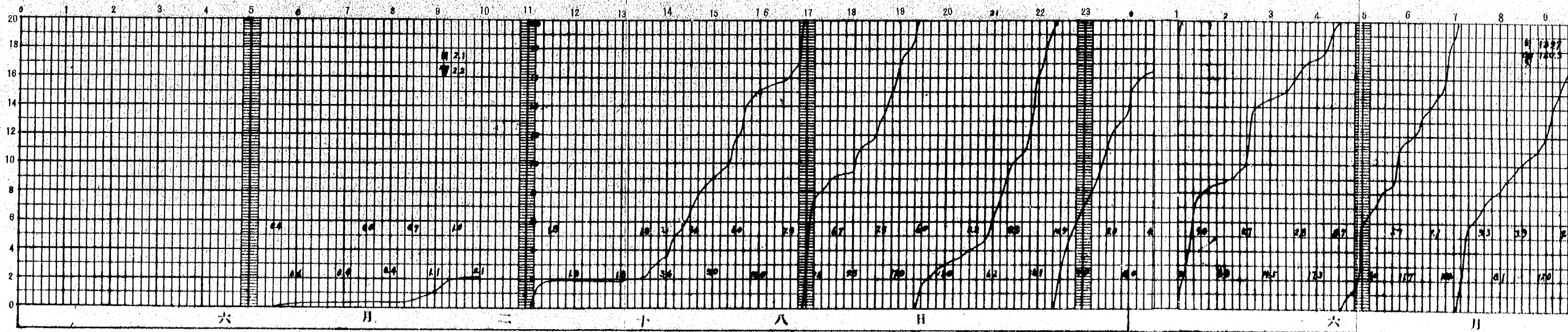
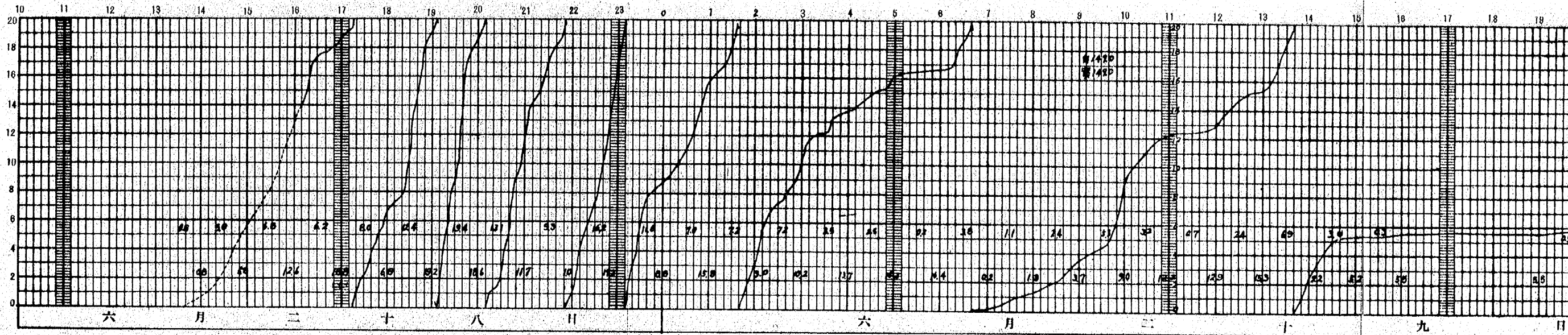


晋州自記雨量圖





第五圖 其二 自記雨量圖




裏面白紙

昭和八年各旬別洪水一覽表

第七圖 昭和八年各旬別洪水一覽圖

河川名	量水標名	五月			六月			七月			八月			九月			十月		
		上	中	下	上	中	下	上	中	下	上	中	下	上	中	下	上	中	下
鴨綠江	九龍浦								■										
清川江	北松里								■										
大同江	平壤								■										
漢江	高浪浦						■		■	■	■	■	■	■					
漢江	加平						■		■	■	■	■	■	■					
漢江	驪州			■			■		■	■	■	■	■	■					
漢江	舊龍山			■			■		■	■	■	■	■	■					
錦江	公州					■			■	■	■	■	■						
榮山江	榮山浦		■			■			■	■	■	■							
蟾津江	松亭里		■			■			■	■	■	■							
洛東江	倭館			■			■		■	■	■	■	■					■	
洛東江	晉州		■			■			■	■	■	■	■						
洛東江	三浪津					■			■	■	■	■	■					■	
龍興江	永興								■	■	■	■							
城川江	咸興								■	■	■	■							
豆滿江	下汝坪								■	■	■	■							

備考 ■ は昭和八年の最高水位を出せるもの
 ■ は観測開始以後最高水位を出せるもの



第八圖 洪水水位圖表 其の一 (高洛東江錦江)

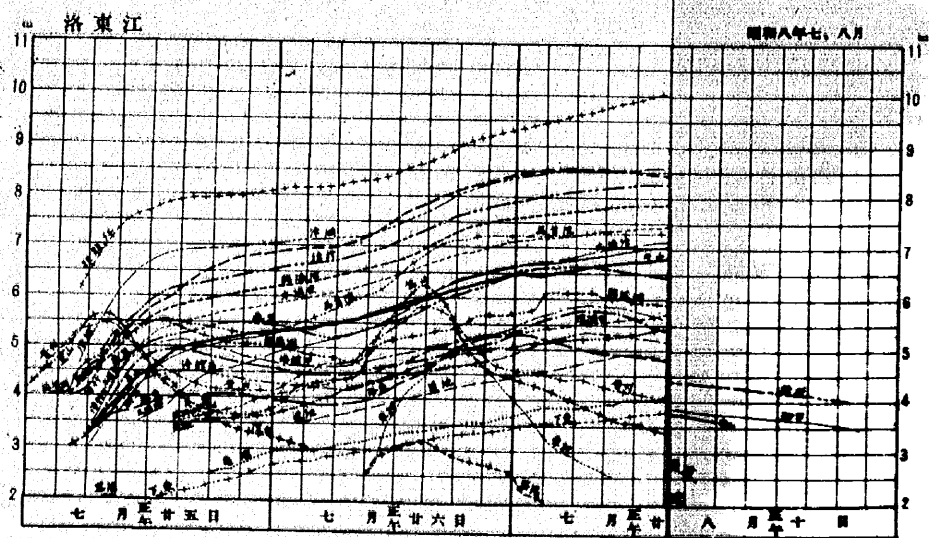
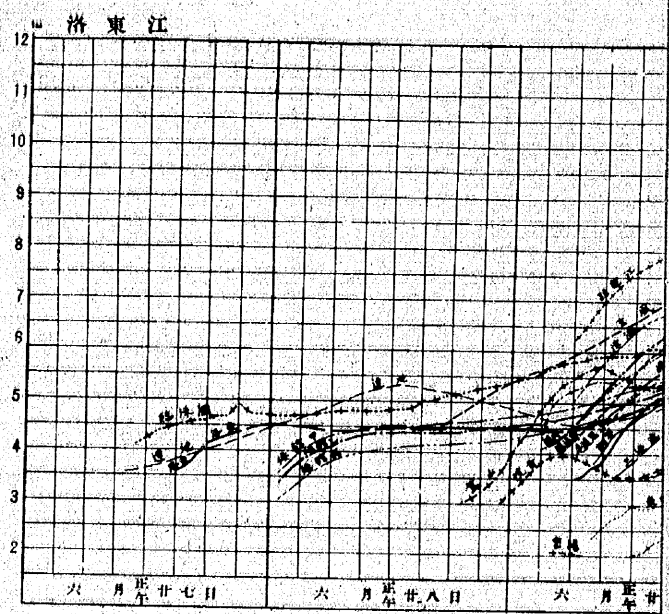
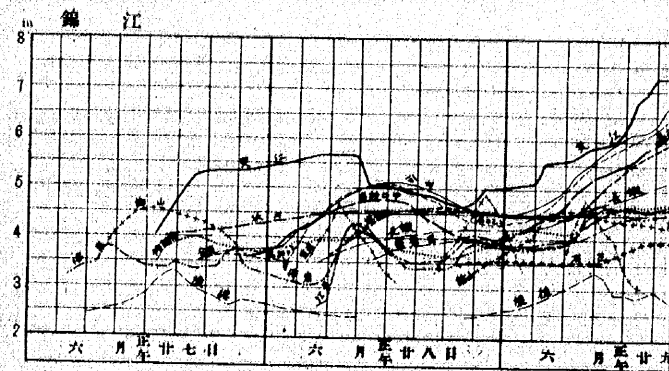
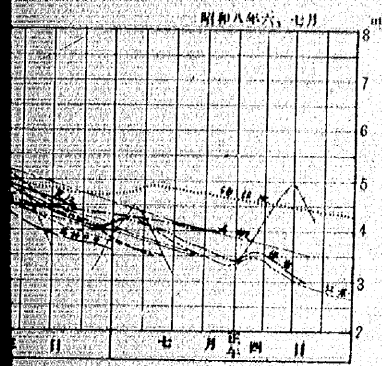
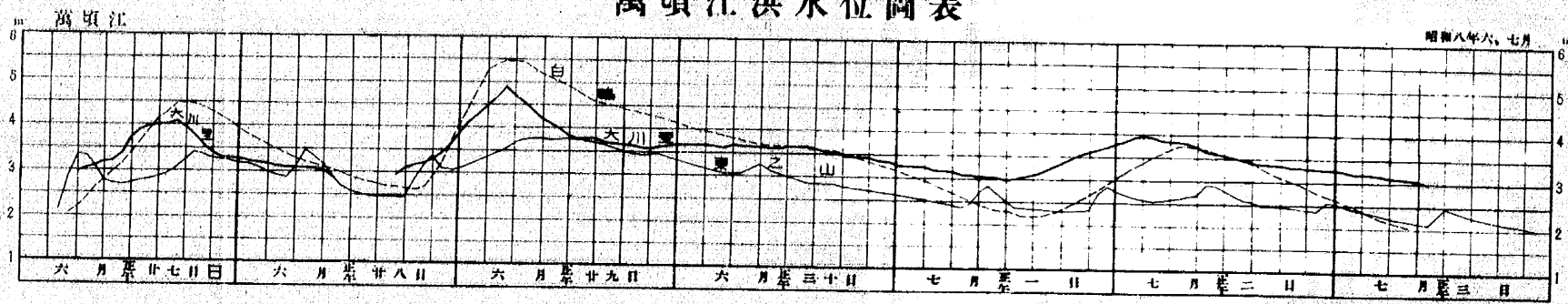


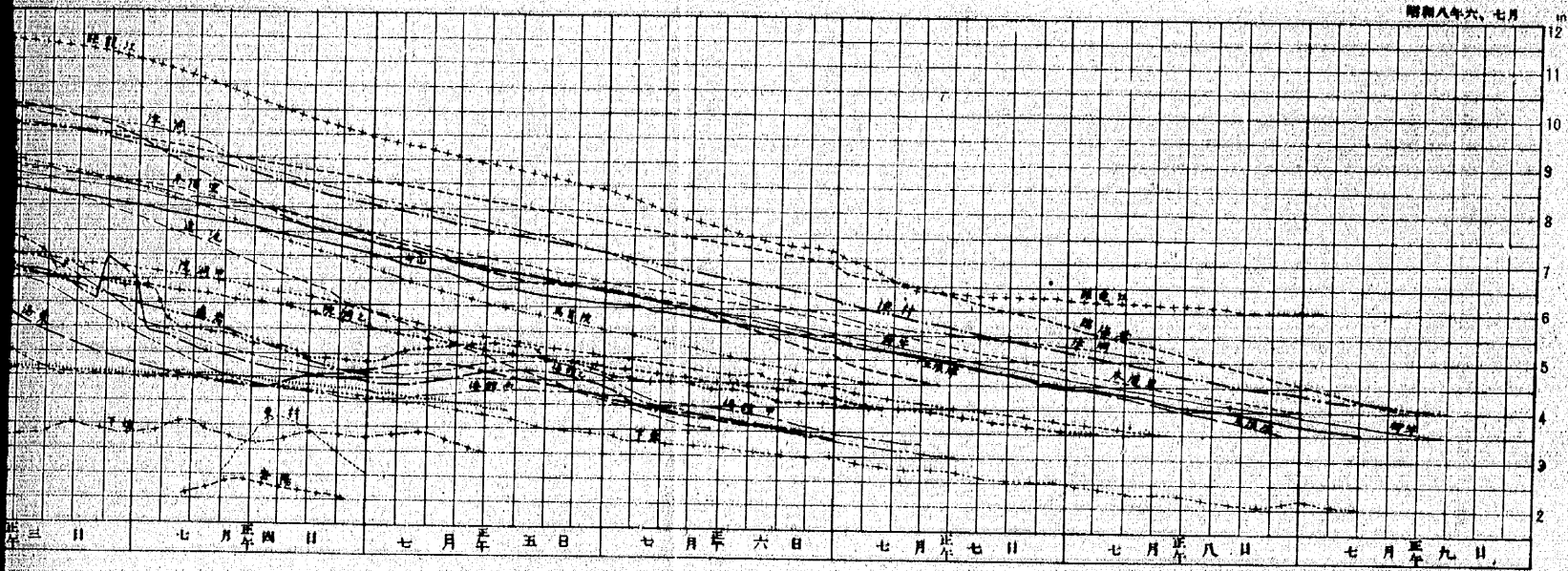
Table with multiple columns and rows, likely a data table for the water level measurements. The text is very faint and difficult to read, but it appears to contain numerical data corresponding to the graphs.



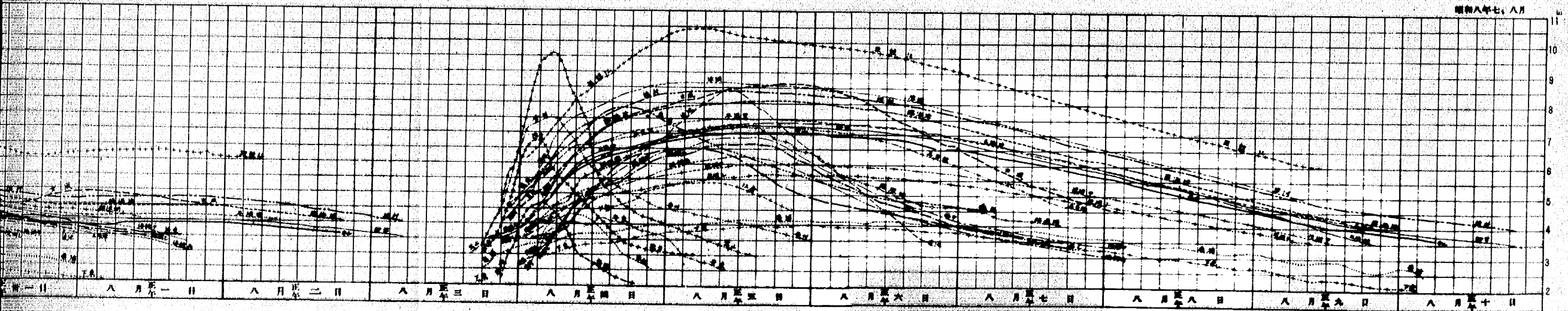
萬頃江洪水位圖表



水位圖表

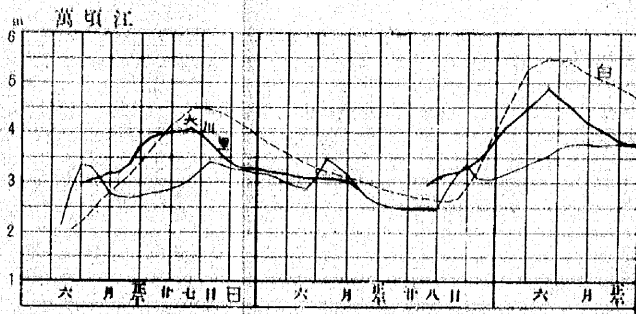
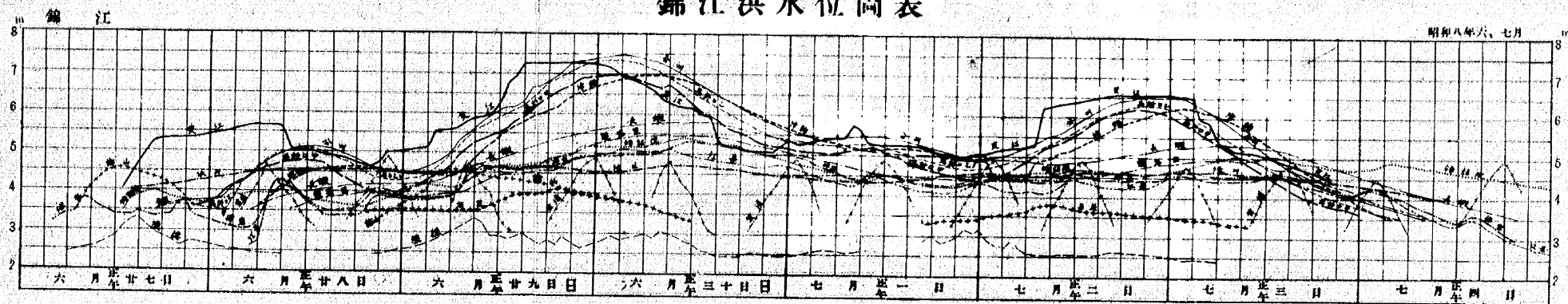


洛東江洪水位圖表

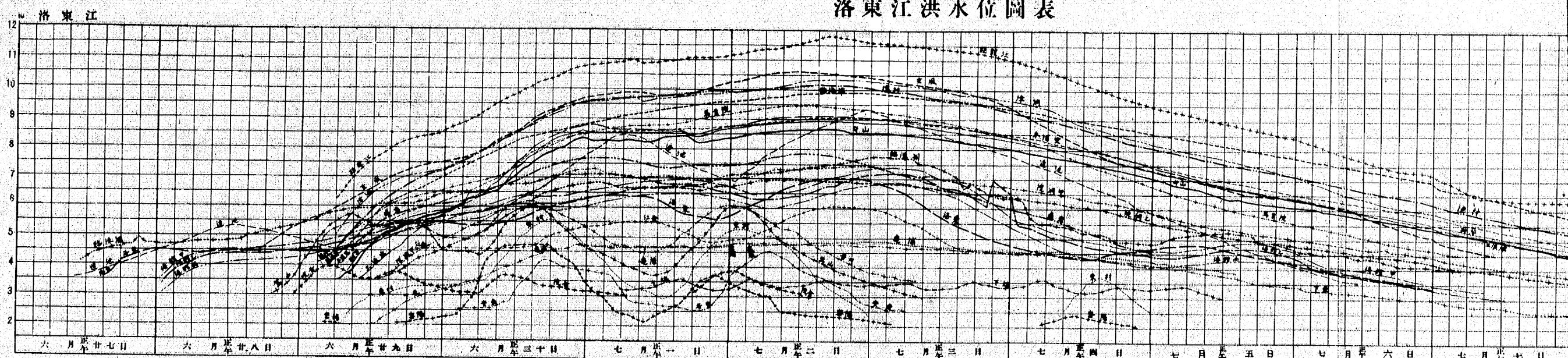


第八圖 洪水水位圖表 其の一 (洛東江錦江)


錦江洪水水位圖表



洛東江洪水水位圖表

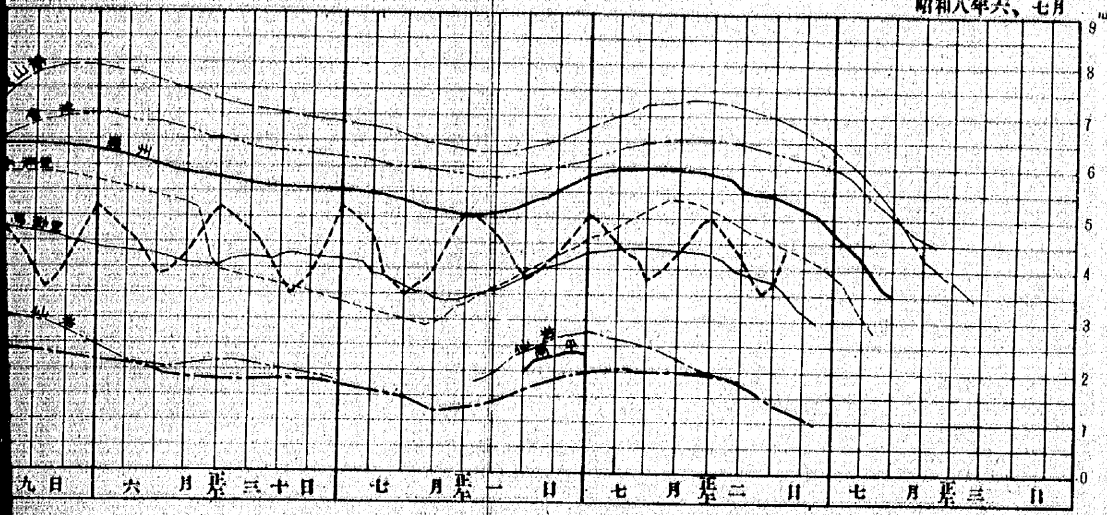


洛東江洪水水位圖表

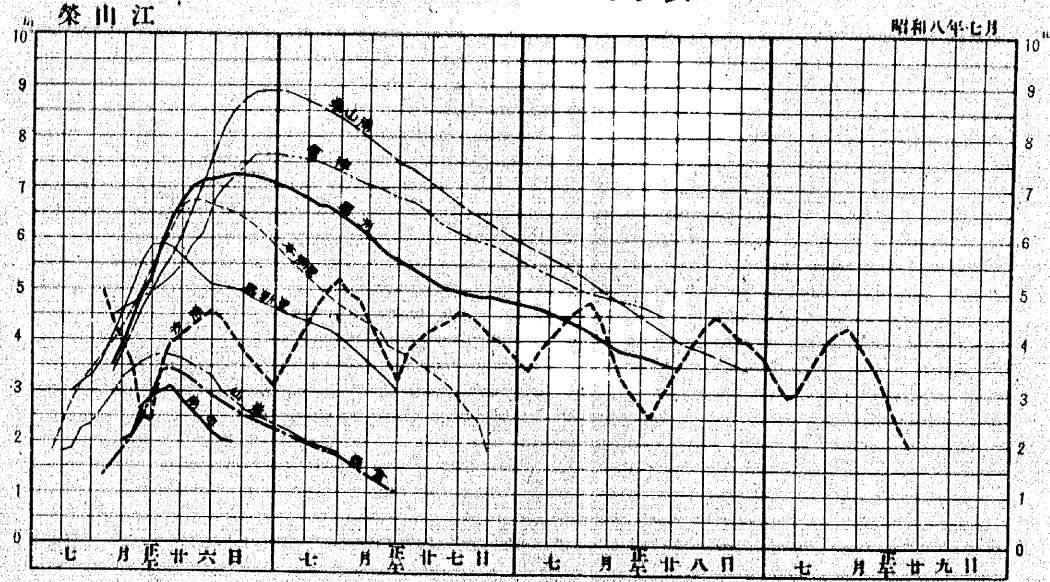


漢圖白海

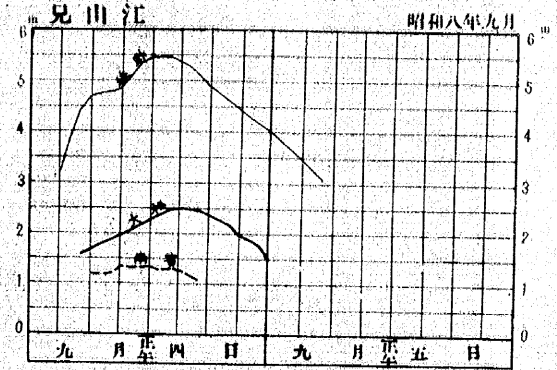
榮山洪水水位圖表



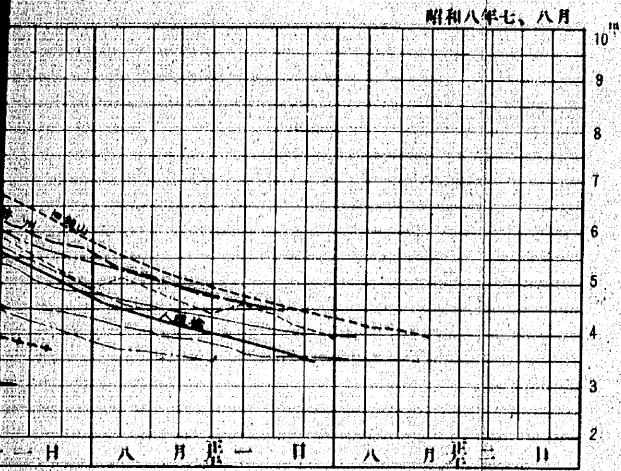
榮山洪水水位圖表



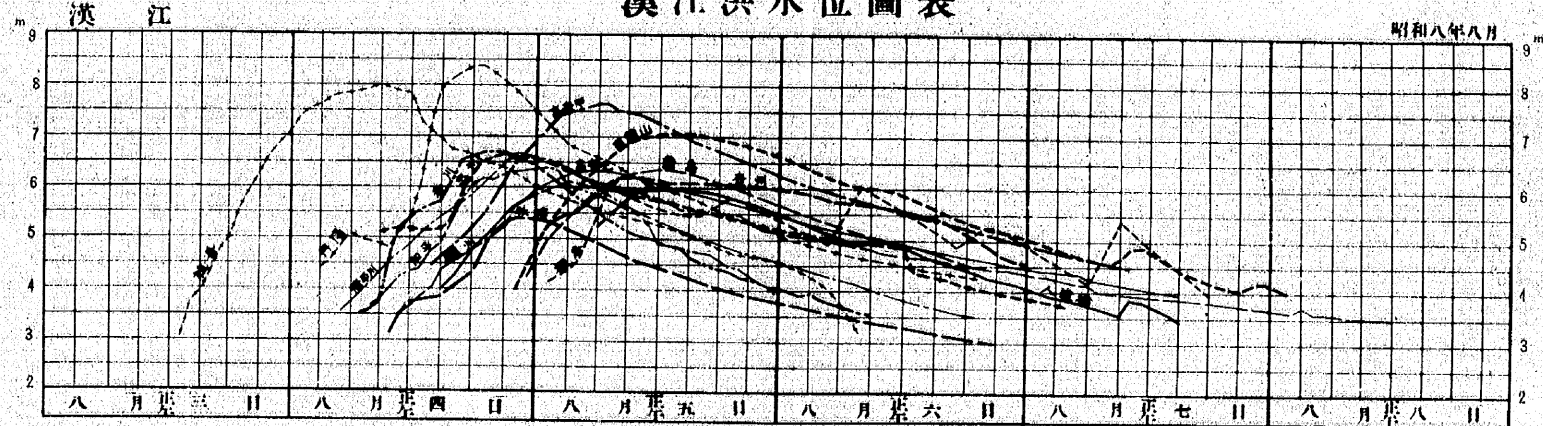
兄山江洪水水位圖表



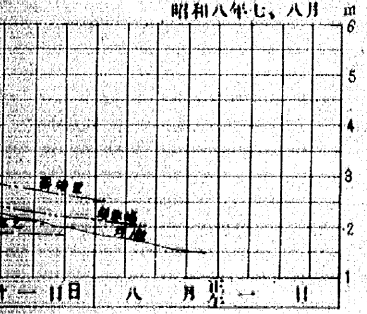
位圖表



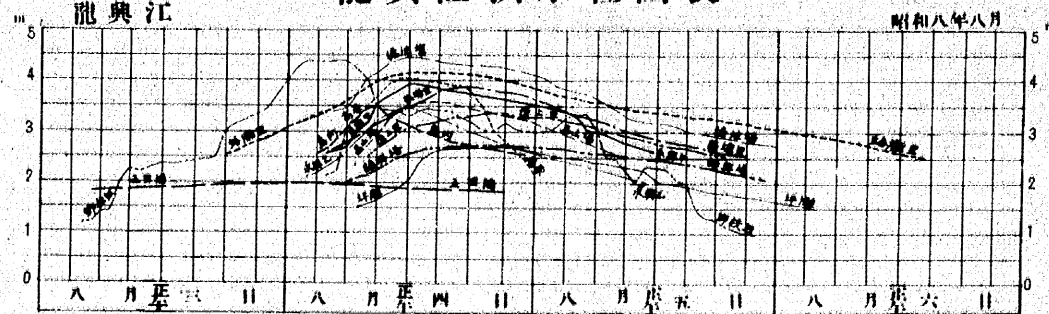
漢江洪水水位圖表



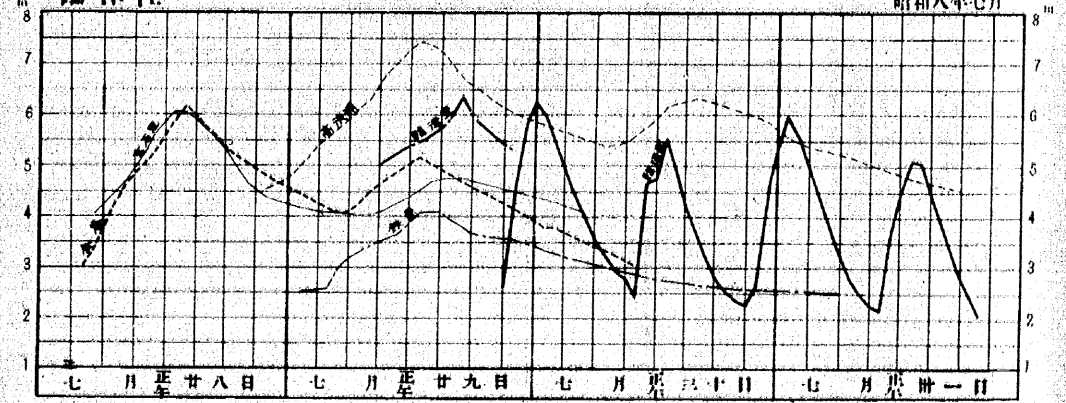
表



龍興江洪水水位圖表



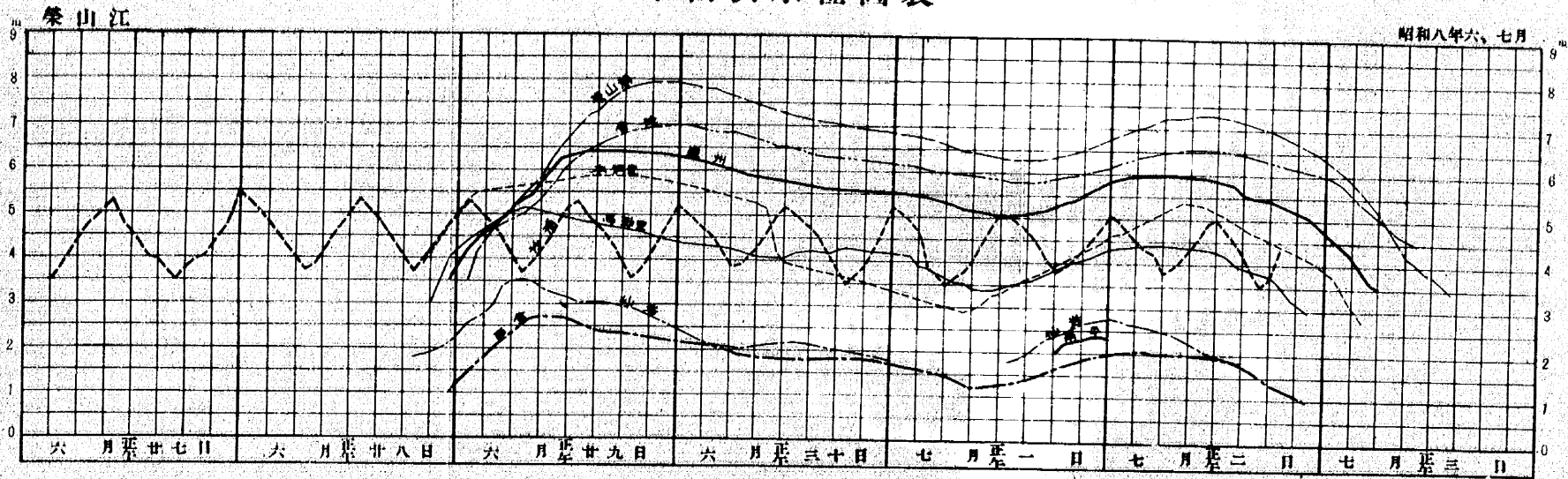
臨津江洪水水位圖表



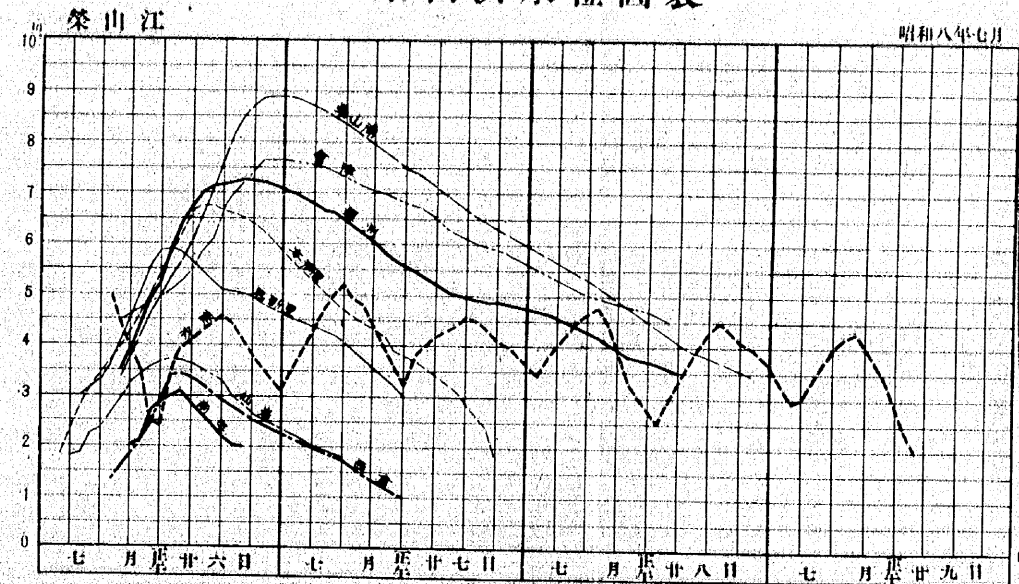
第八圖 洪水水位圖表 共の三

榮山江、龍興江、漢江

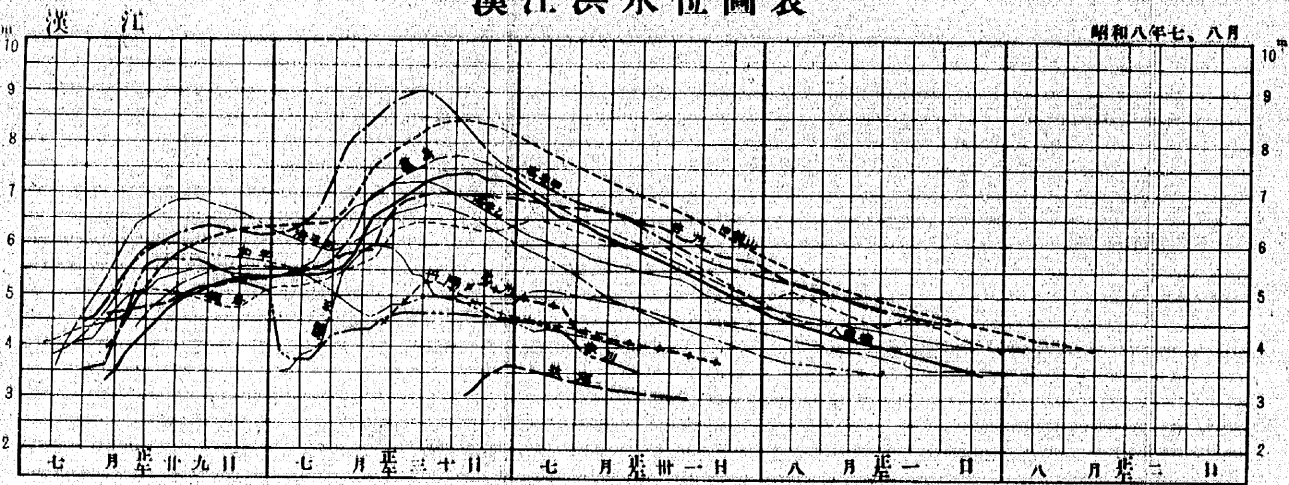
榮山洪水水位圖表



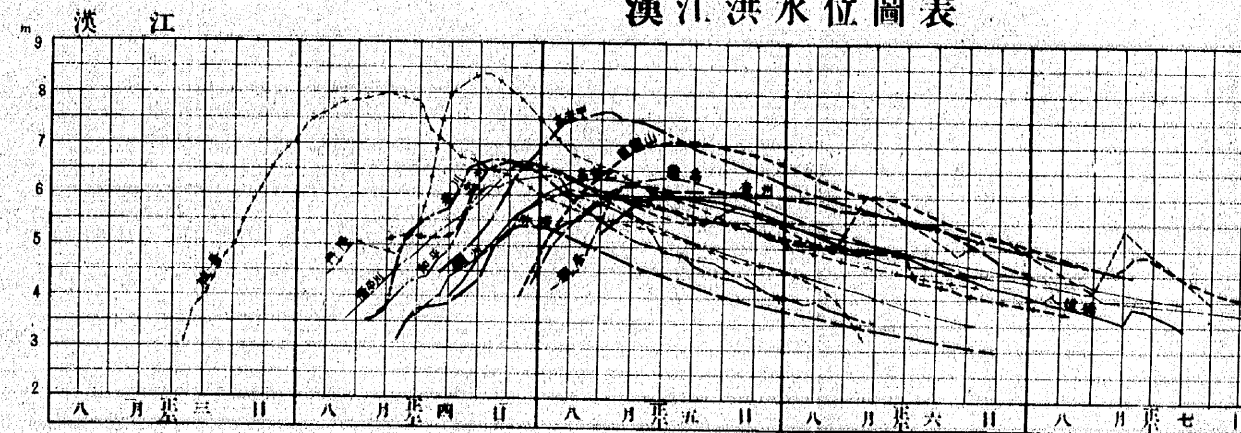
榮山洪水水位圖表



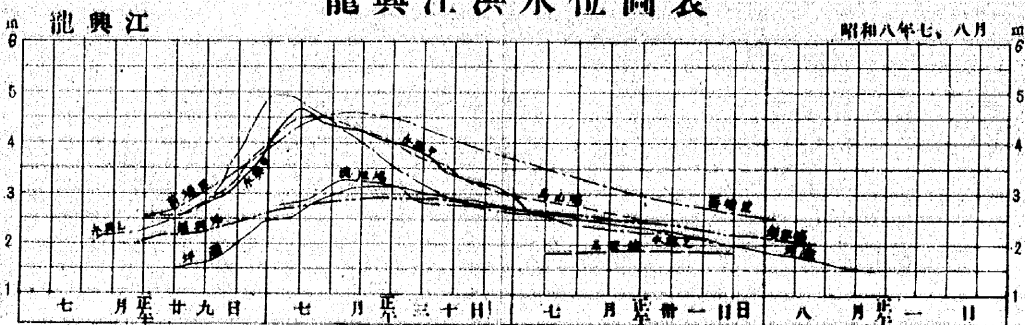
漢江洪水水位圖表



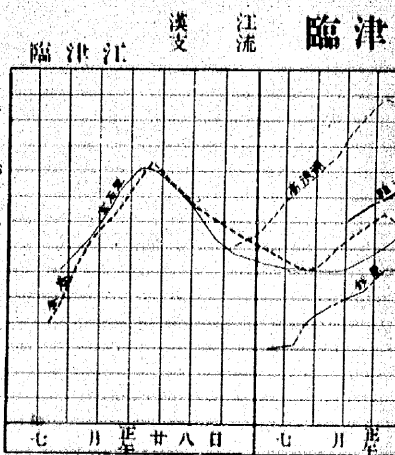
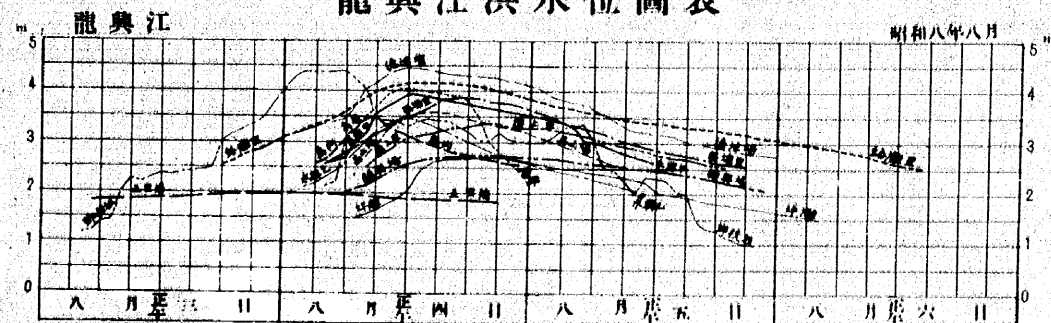
漢江洪水水位圖表




龍興江洪水水位圖表



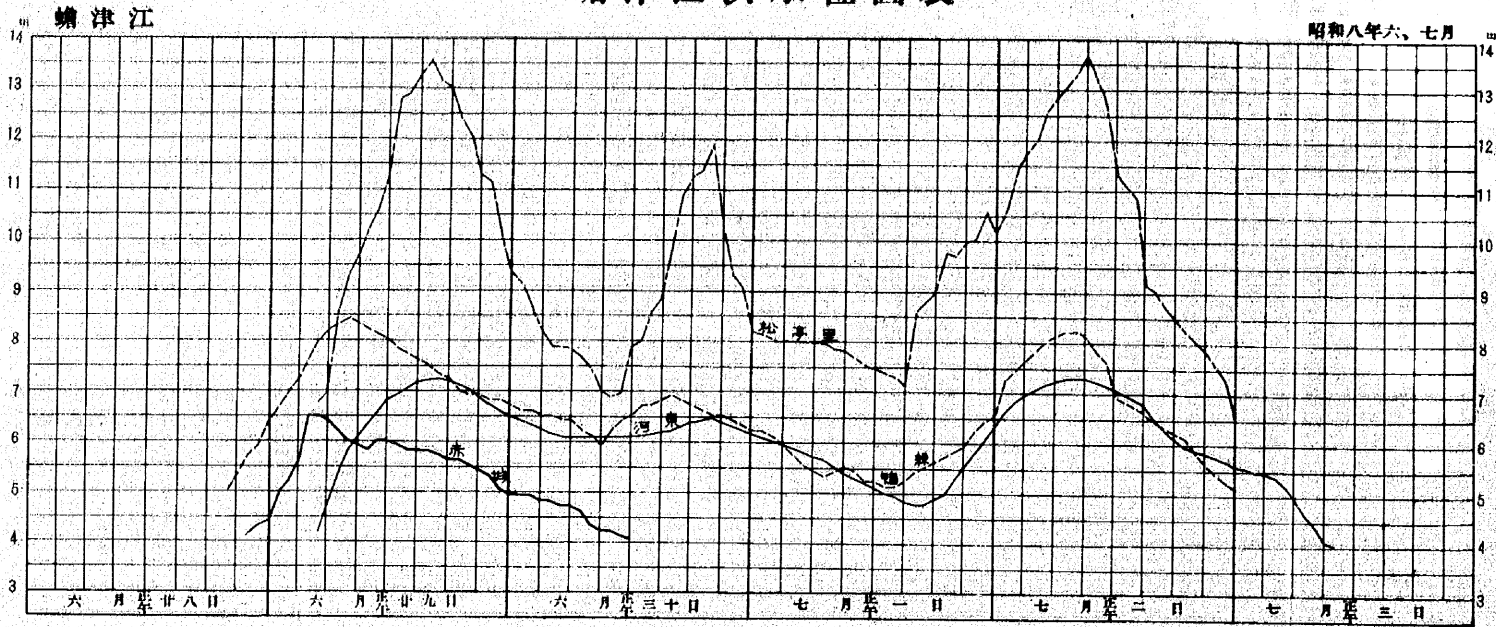
龍興江洪水水位圖表



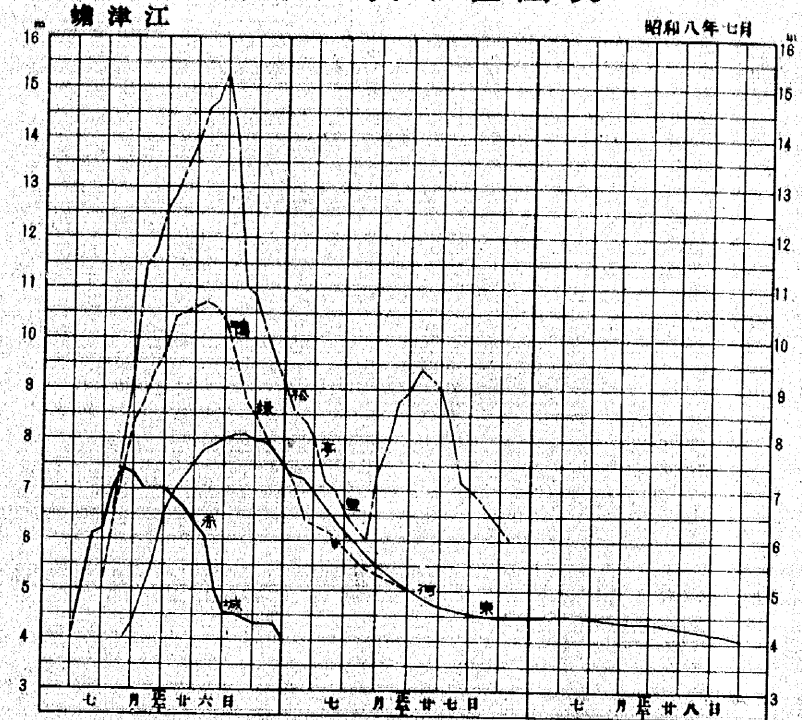
裏面白紙



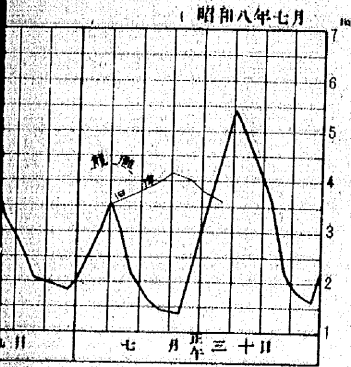
蟾津江洪水位圖表



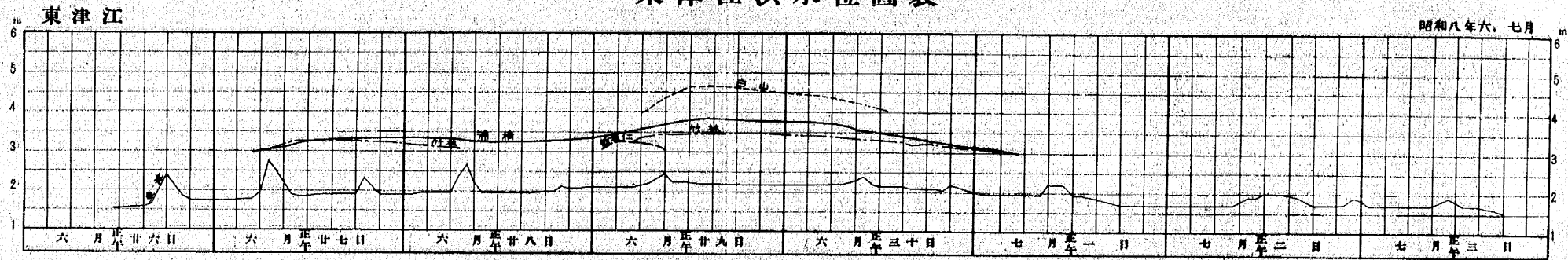
蟾津江洪水位圖表



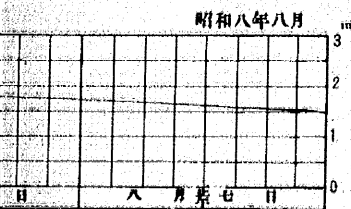
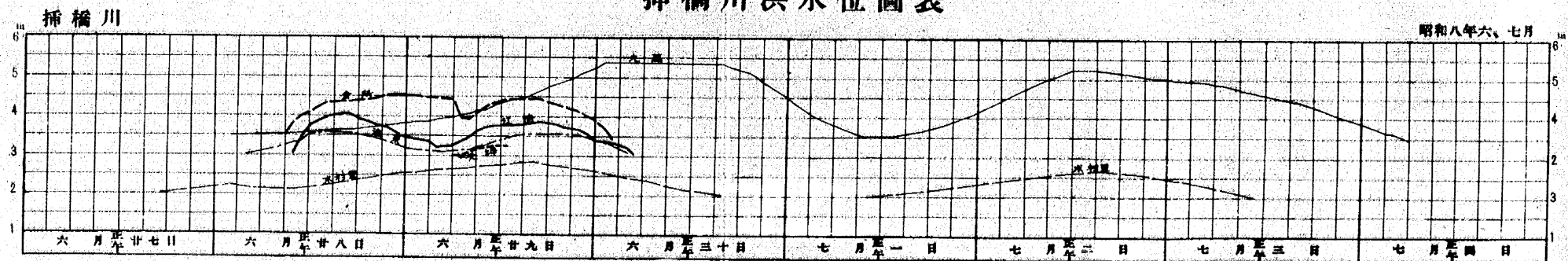
位圖表



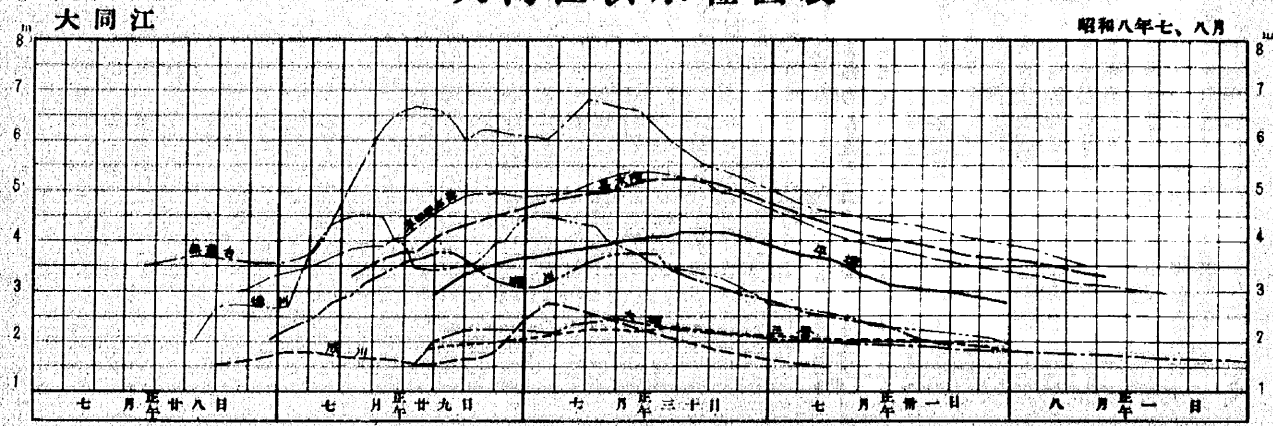
東津江洪水位圖表



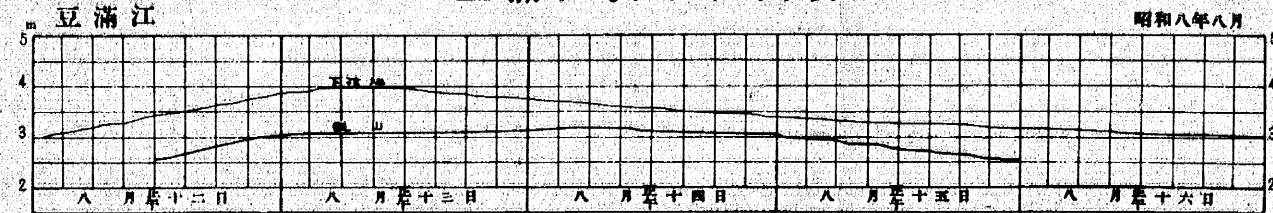
挿橋川洪水位圖表



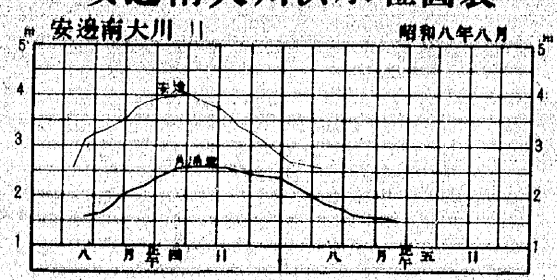
大同江洪水水位圖表



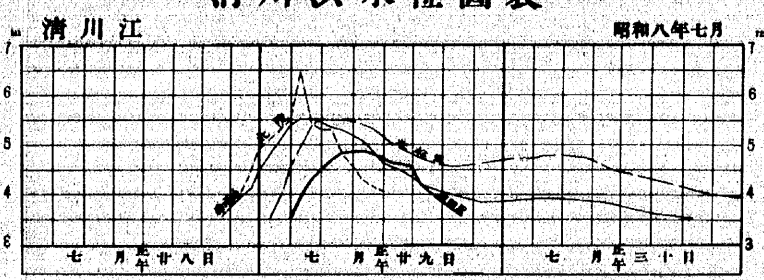
豆滿江洪水水位圖表



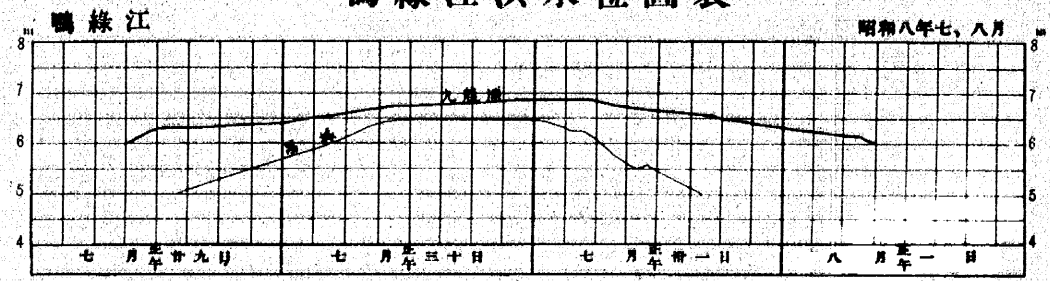
安邊南大川洪水水位圖表



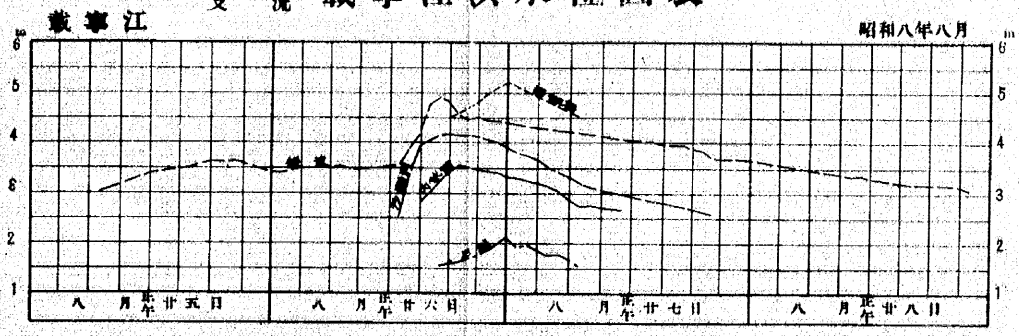
清川江洪水水位圖表



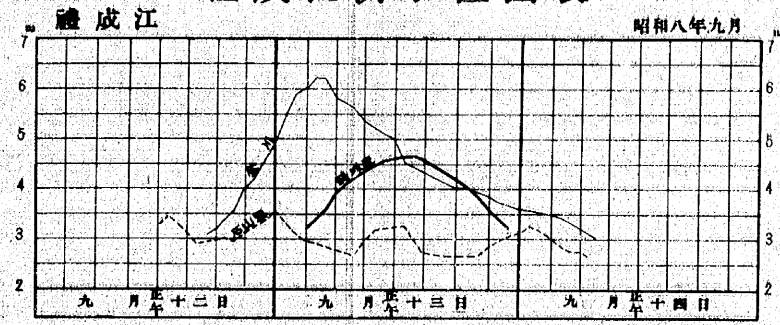
鴨綠江洪水水位圖表



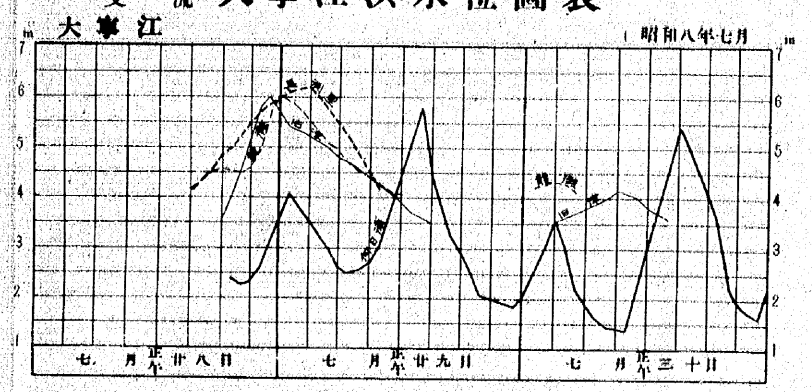
大同江支 載寧江洪水水位圖表



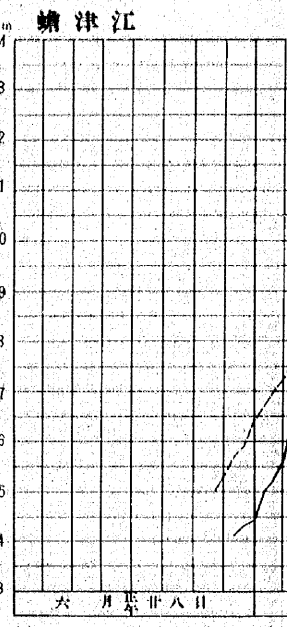
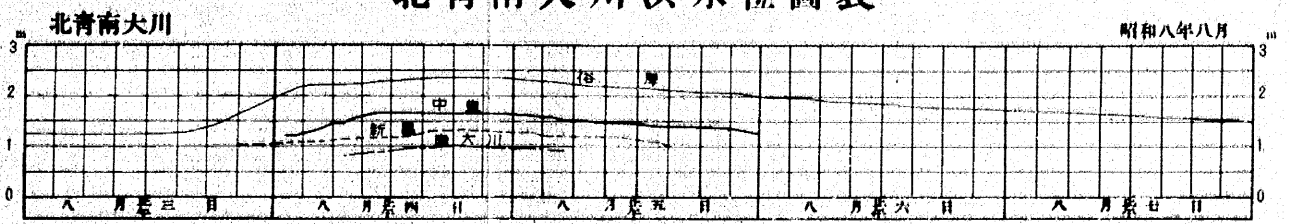
禮成江洪水水位圖表



清川江支 大寧江洪水水位圖表

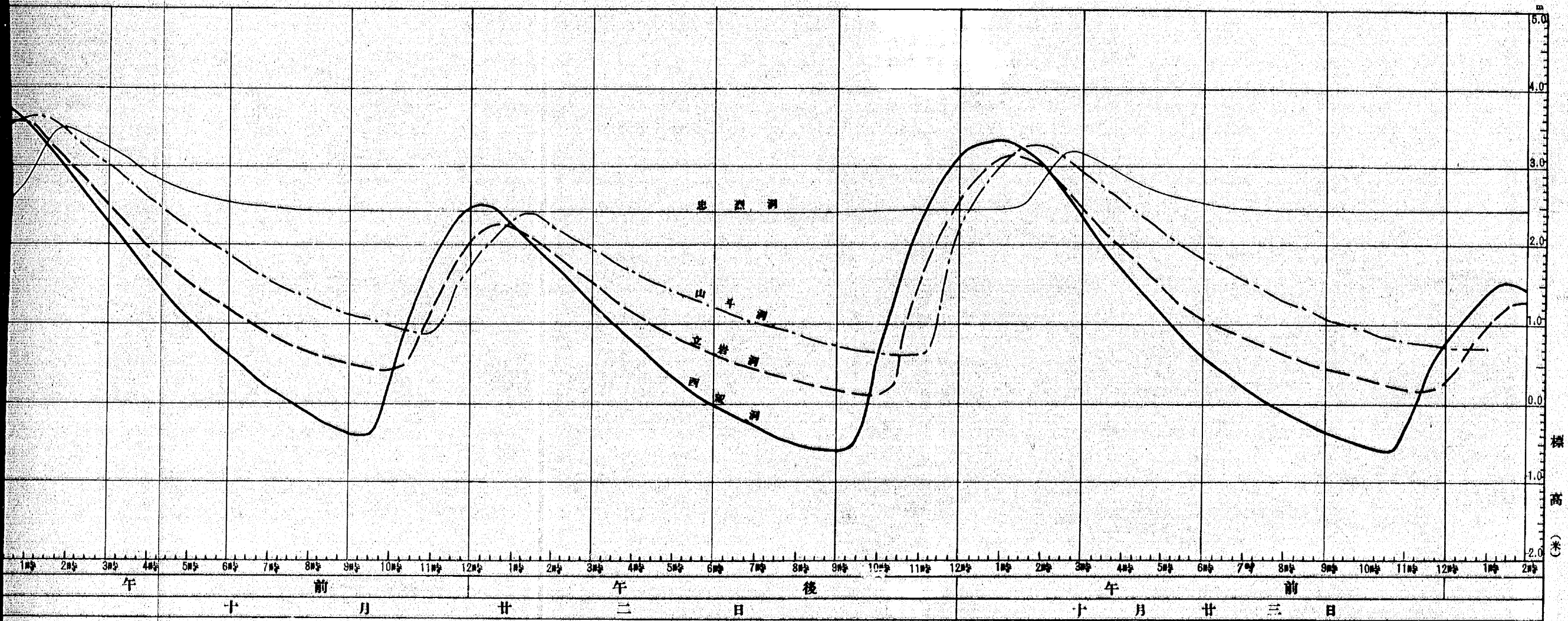


北青南大川洪水水位圖表



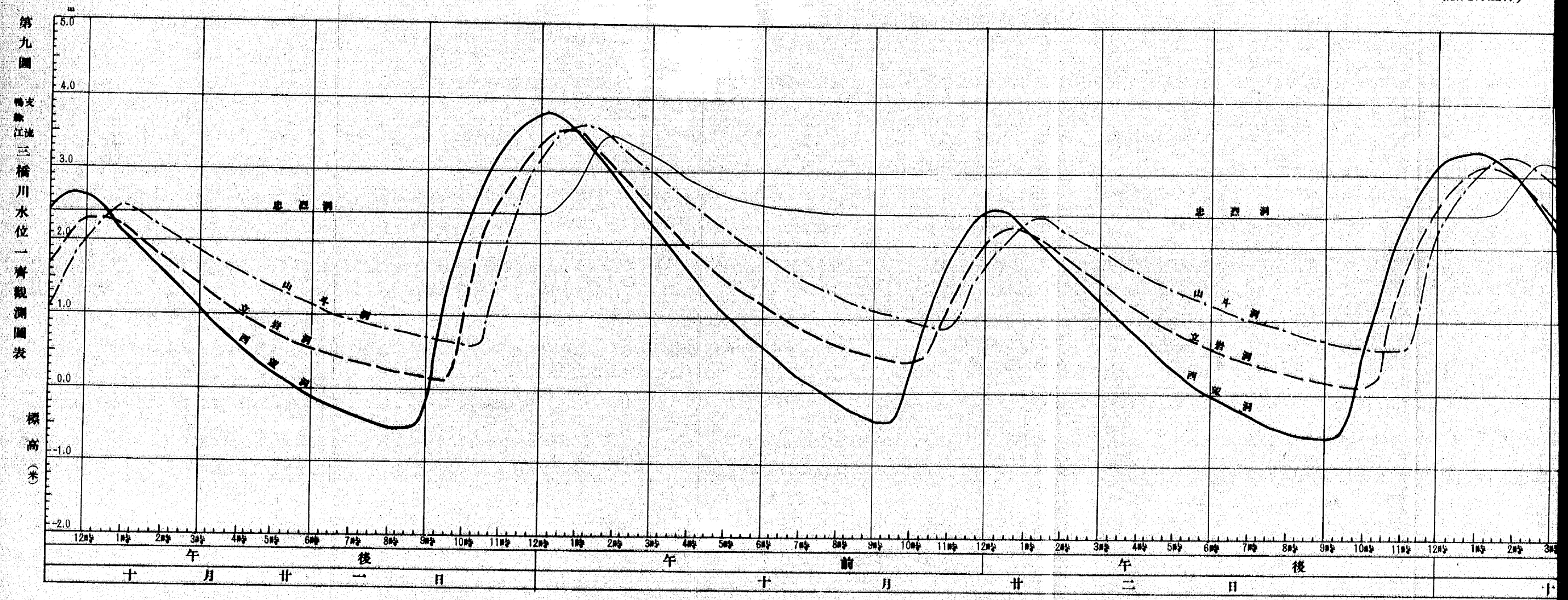
關東江流三橋川水位一齊觀測圖表

昭和八年 自十月廿一日 (陰九月三日)
至十月廿三日 (陰九月五日)



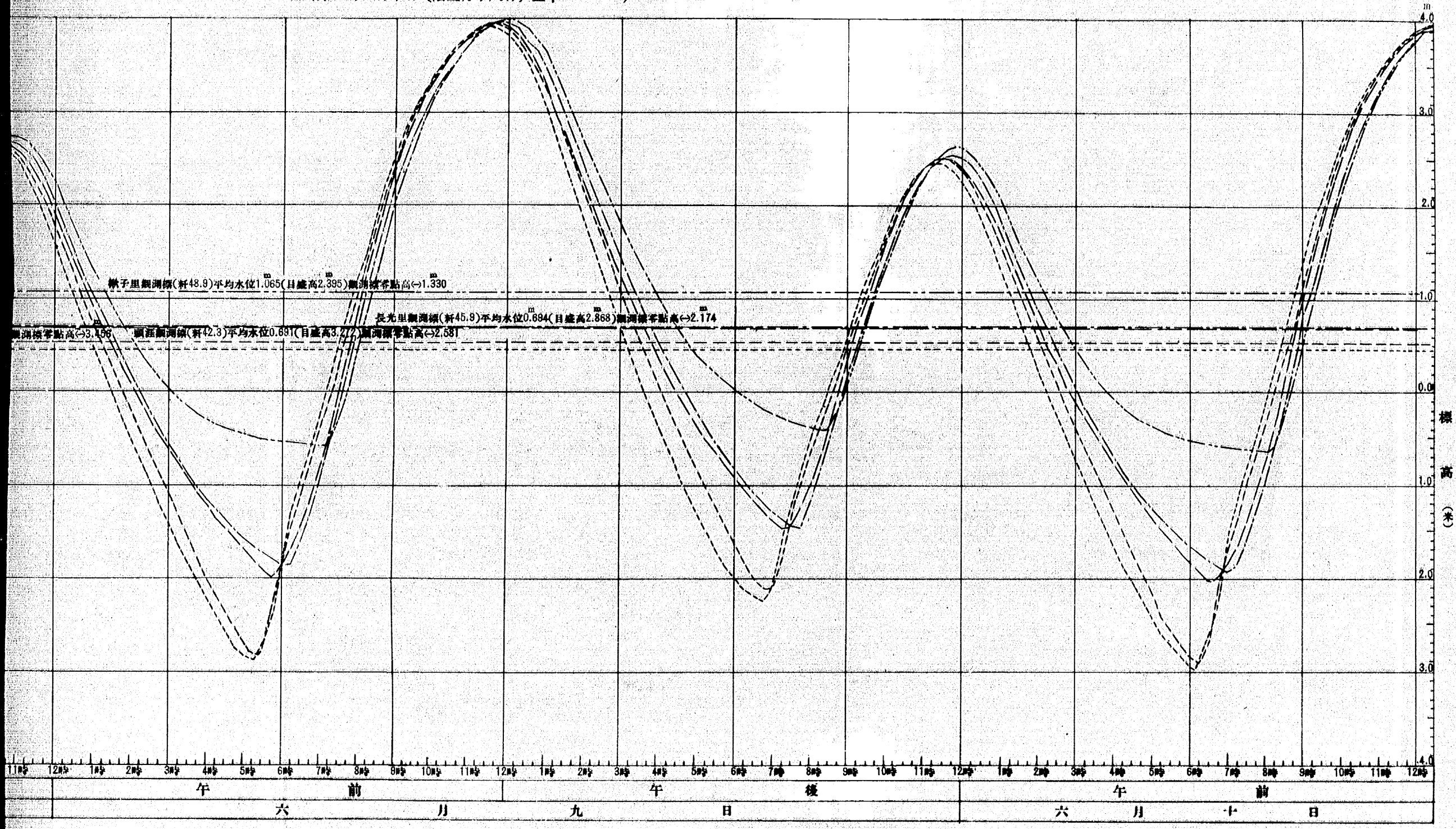
支江三橋川水位一齊觀測圖表

昭和八年 自十月廿一日(陰九月三日) 至十月廿三日(陰九月五日)



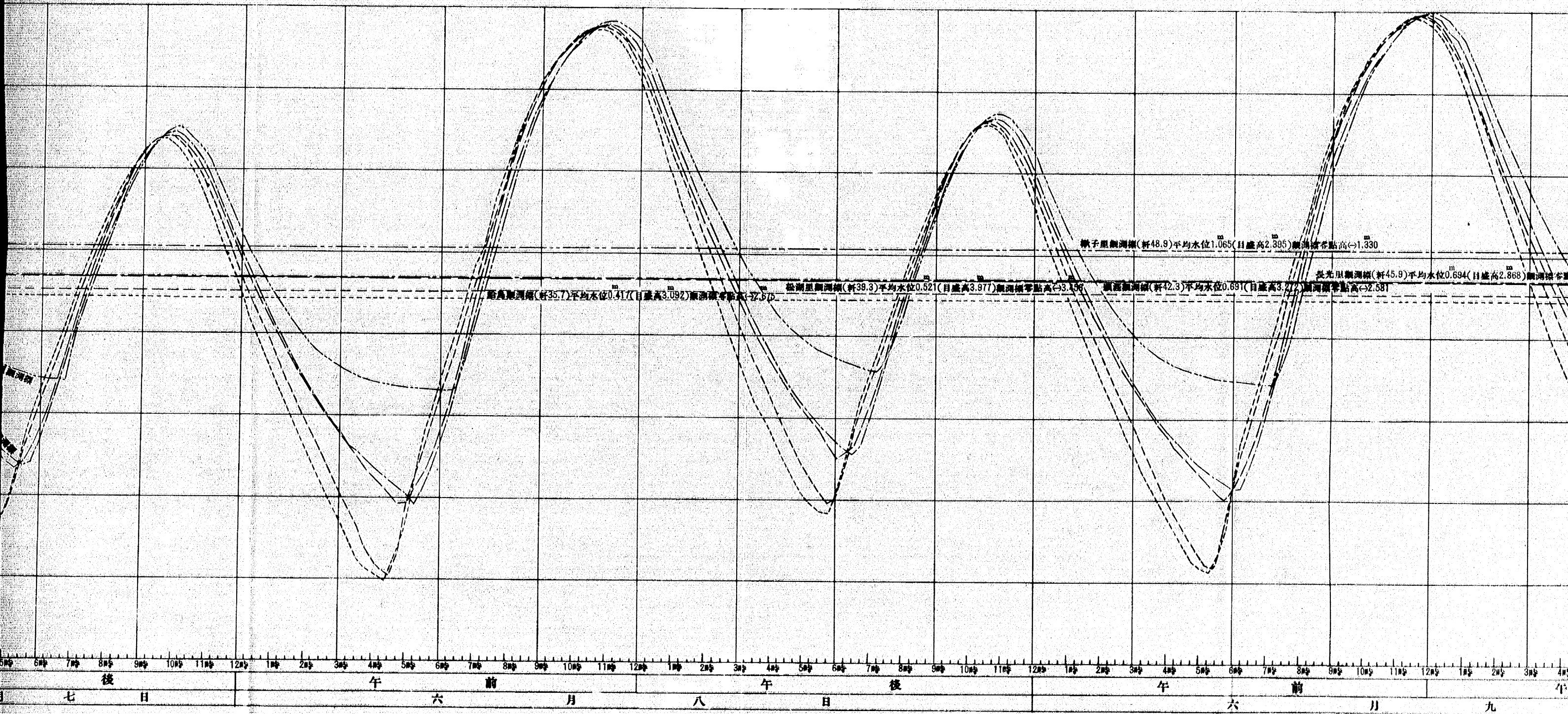
裏面白紙

(自昭和八年六月七日(陰五月十五日)正午 滿三日間)
 (至昭和八年六月十日(陰五月十八日)正午 滿三日間)

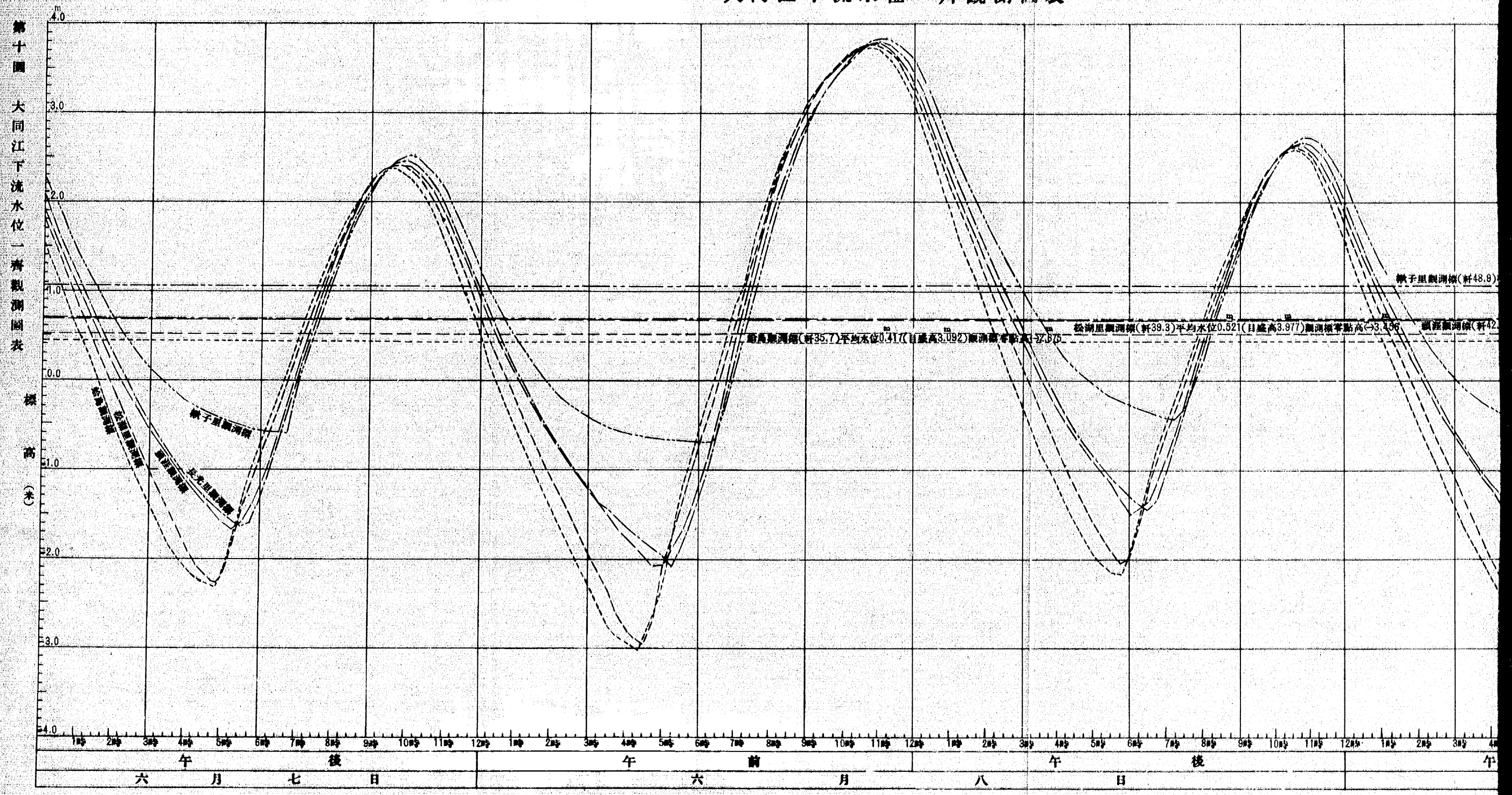


大同江下流水位一齊觀測圖表

(自昭和八年六月七日(陰五月十五日)正午 滿三日間
至昭和八年六月十日(陰五月十八日)正午)

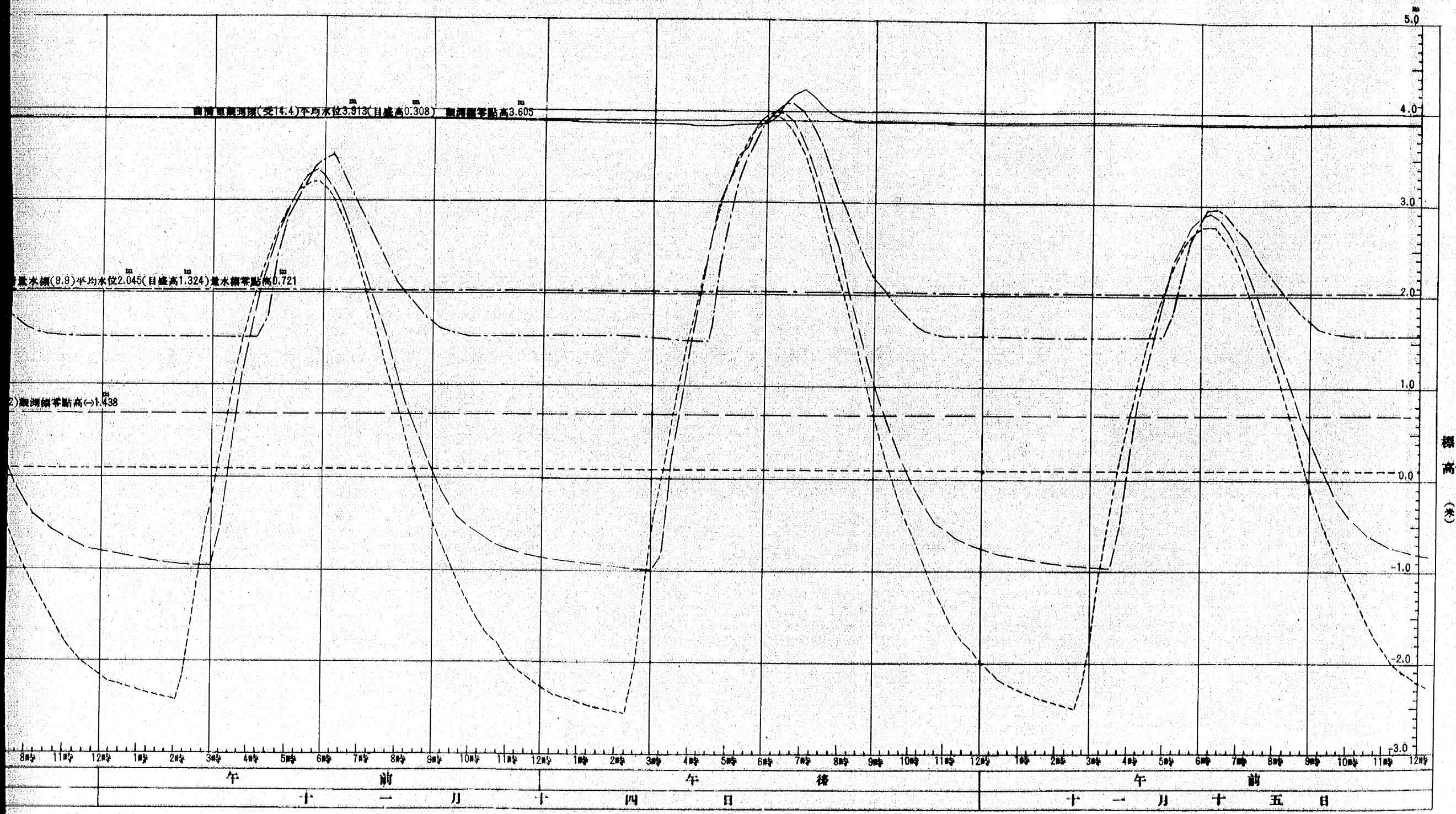


大同江下流水位一齊觀測圖表



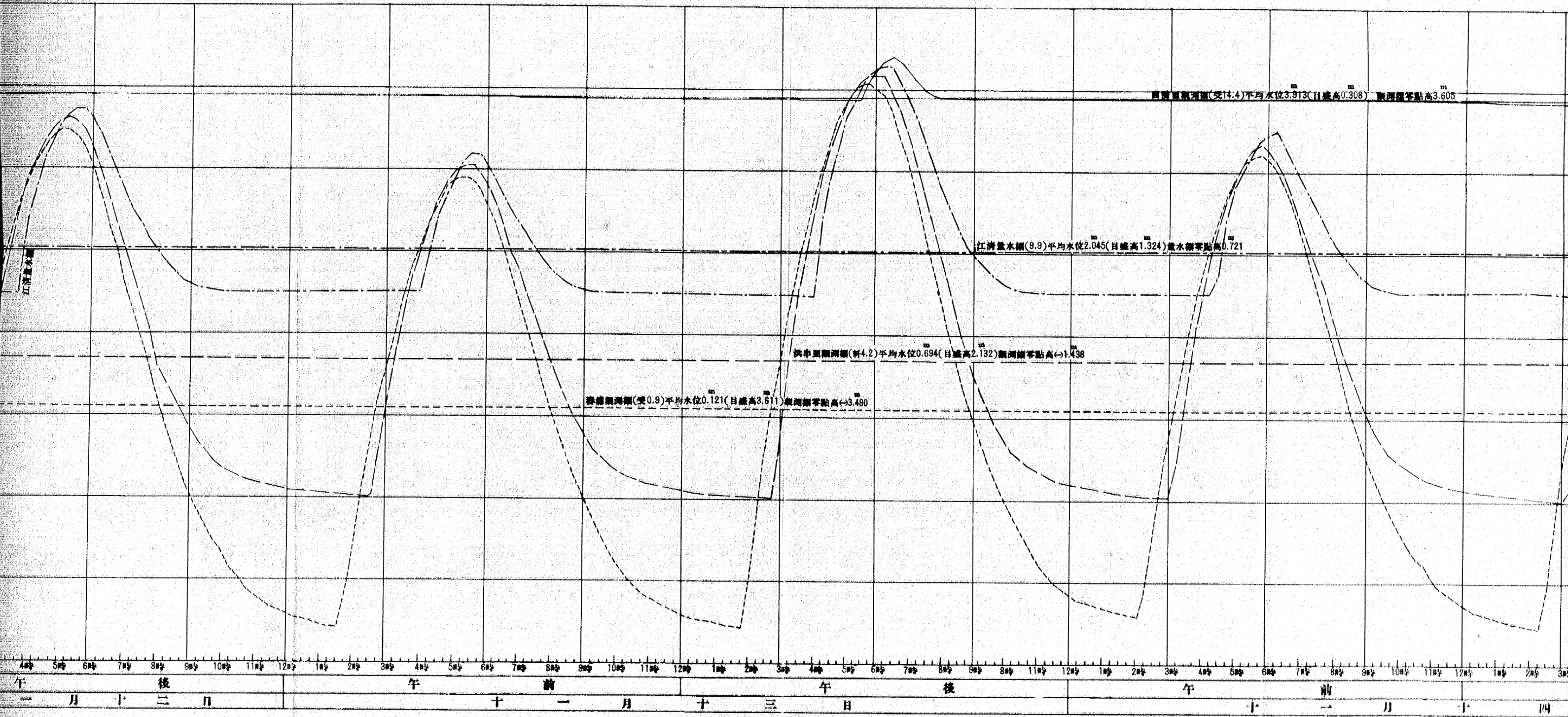
裏面白紙

(自昭和七年十一月十二日(陰十月十五日)正午 滿三日間
至昭和七年十一月十五日(陰十月十八日)正午)



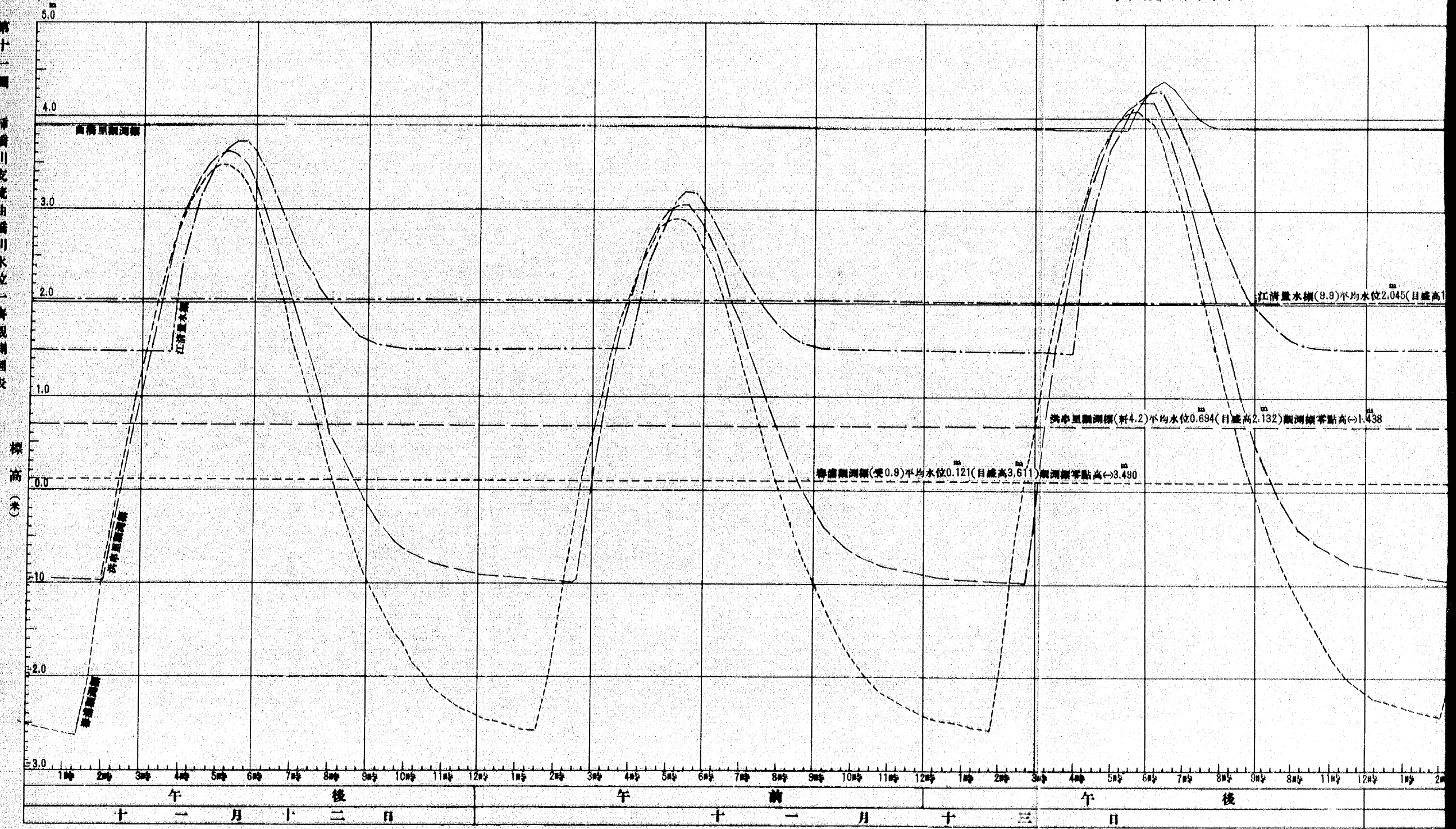
挿橋川支流曲橋川水位一齊観測圖表

(自昭和七年十一月十二日(陰十月十五日)至昭和七年十一月十五日(陰十月十八日))



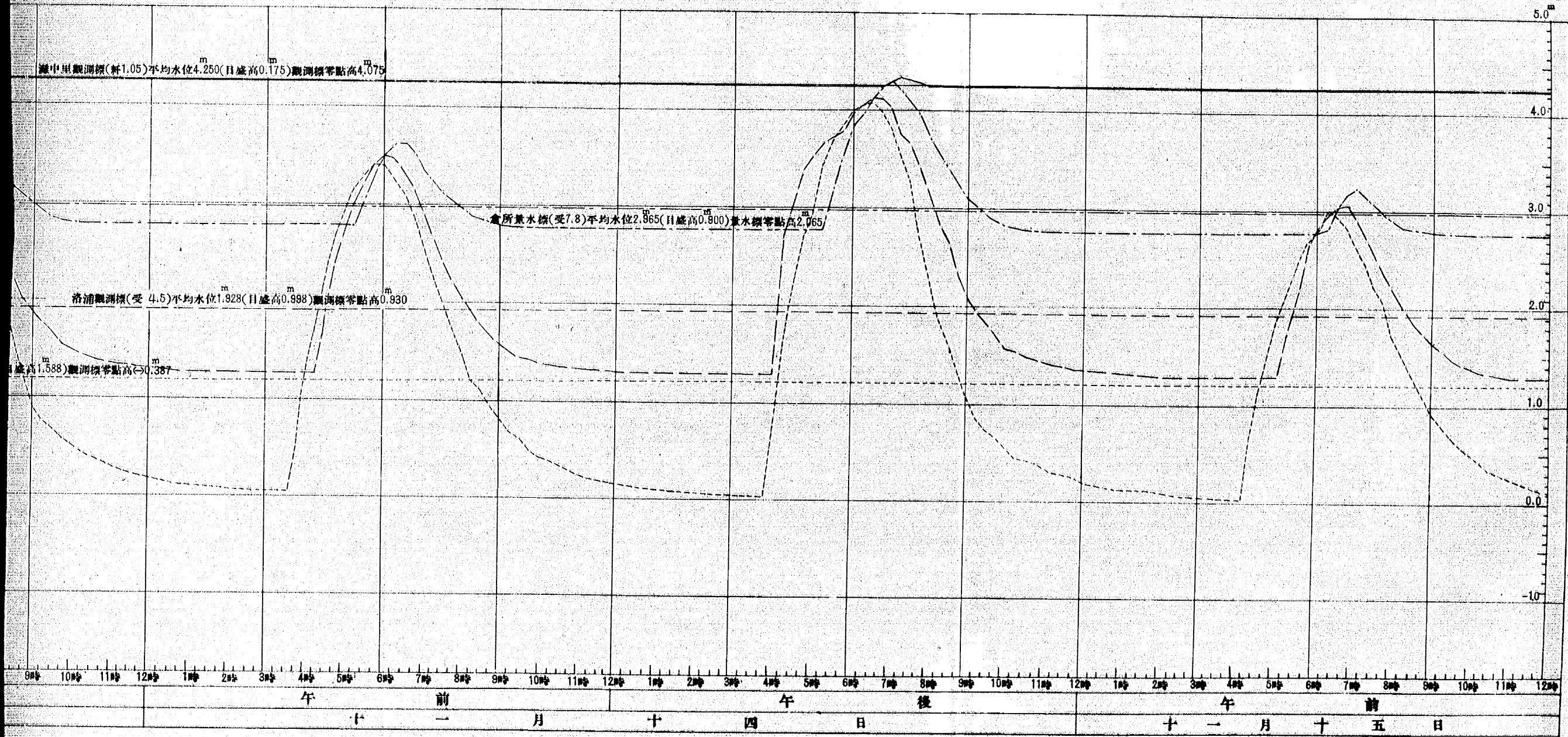
挿橋川支流曲橋川水位一齊観測圖表

第十一圖 挿橋川支流曲橋川水位一齊観測圖表

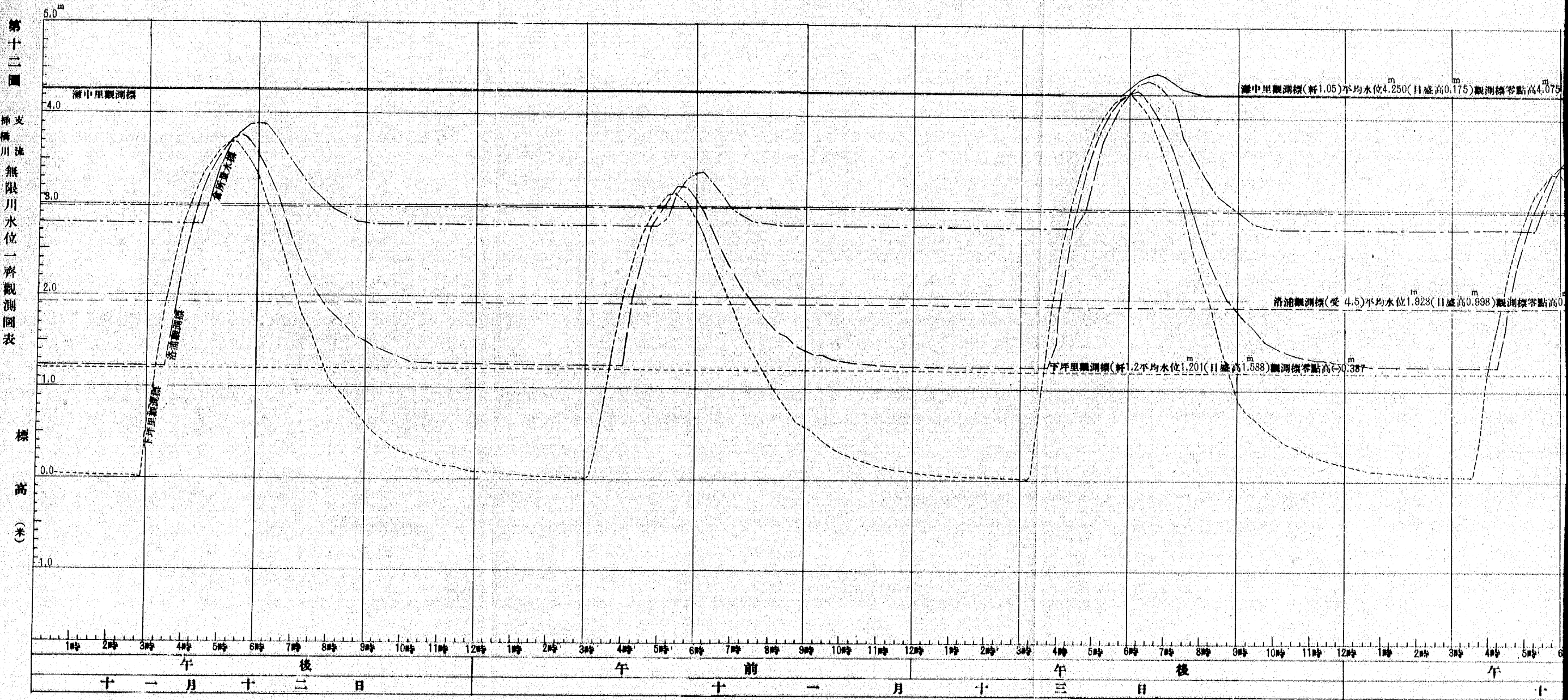


裏面白紙

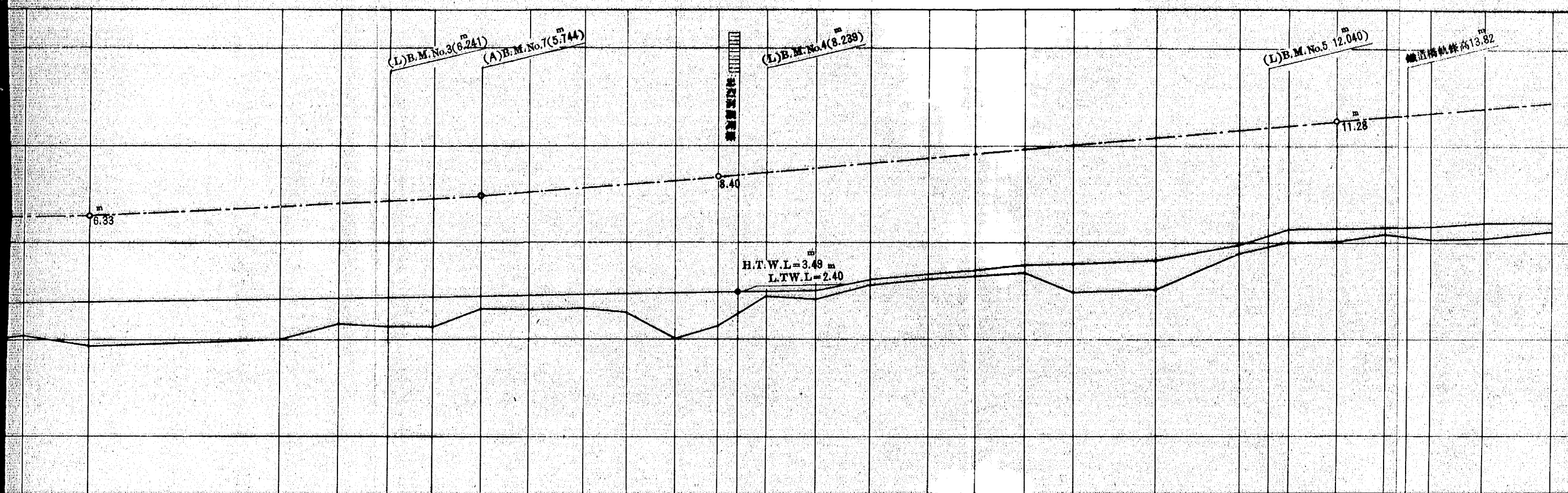
(自昭和七年十一月十二日(陰十月十五日)正午 滿三日間
至昭和七年十一月十五日(陰八月十八日)正午 滿三日間)



挿橋川水位一齊観測圖表



裏面白紙

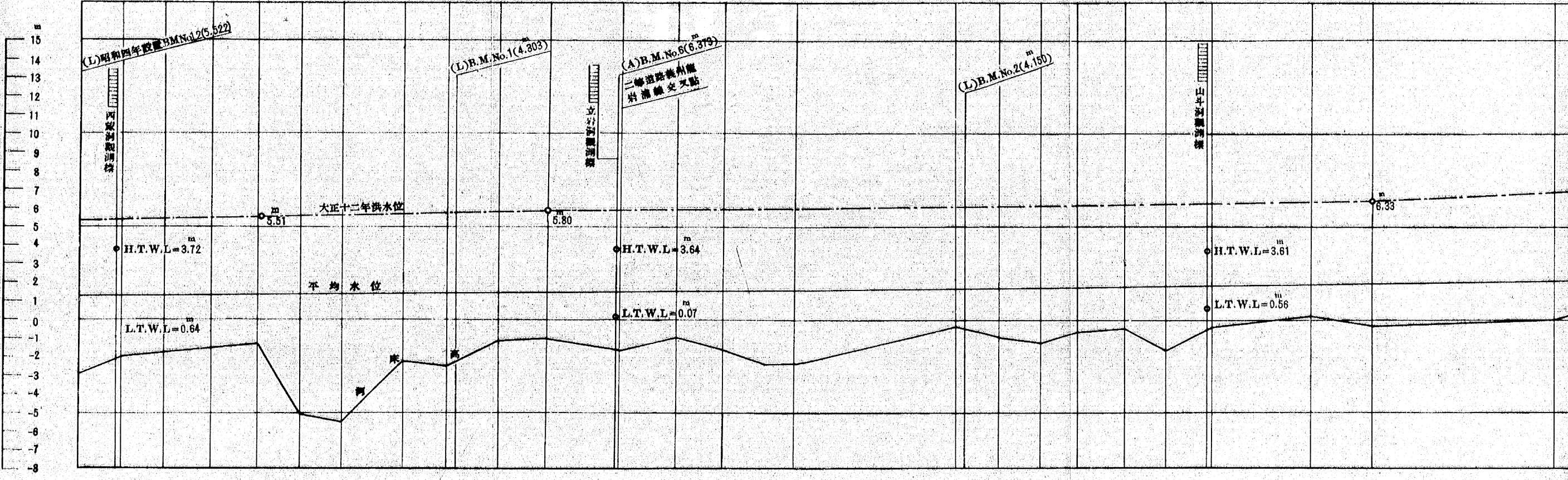


0.21	1.86	13.10	11.0	0.00	2.07	13.70	11.5	0.30	2.12	14.30	12.0	0.61	2.18	14.80	12.5	0.82	2.19	15.25	13.0	1.55	2.23	17.06	13.5	1.52	2.27	14.26	14.0	1.61	2.31	14.80	14.5	1.37	2.34	14.86	15.0	1.07	2.38	14.76	15.5	1.68	2.44	15.20	16.0	2.29	2.53	15.70	16.5	2.07	2.56	17.20	17.0	2.88	3.10	17.56	17.5	3.19	3.46	17.26	18.0	3.26	3.59	17.80	18.5	3.86	3.88	18.56	19.0	4.06	3.96	18.86	19.5	4.82	4.11	19.76	20.0	4.51	4.39	19.86	20.5	5.85	5.78	20.86	21.0	5.86	5.78	20.36	21.5	5.48	5.79	21.86	22.0	5.16	5.85	21.50	22.5	5.24	6.05	22.06	23.0	5.59	6.05	22.76	
------	------	-------	------	------	------	-------	------	------	------	-------	------	------	------	-------	------	------	------	-------	------	------	------	-------	------	------	------	-------	------	------	------	-------	------	------	------	-------	------	------	------	-------	------	------	------	-------	------	------	------	-------	------	------	------	-------	------	------	------	-------	------	------	------	-------	------	------	------	-------	------	------	------	-------	------	------	------	-------	------	------	------	-------	------	------	------	-------	------	------	------	-------	------	------	------	-------	------	------	------	-------	------	------	------	-------	------	------	------	-------	------	------	------	-------	--

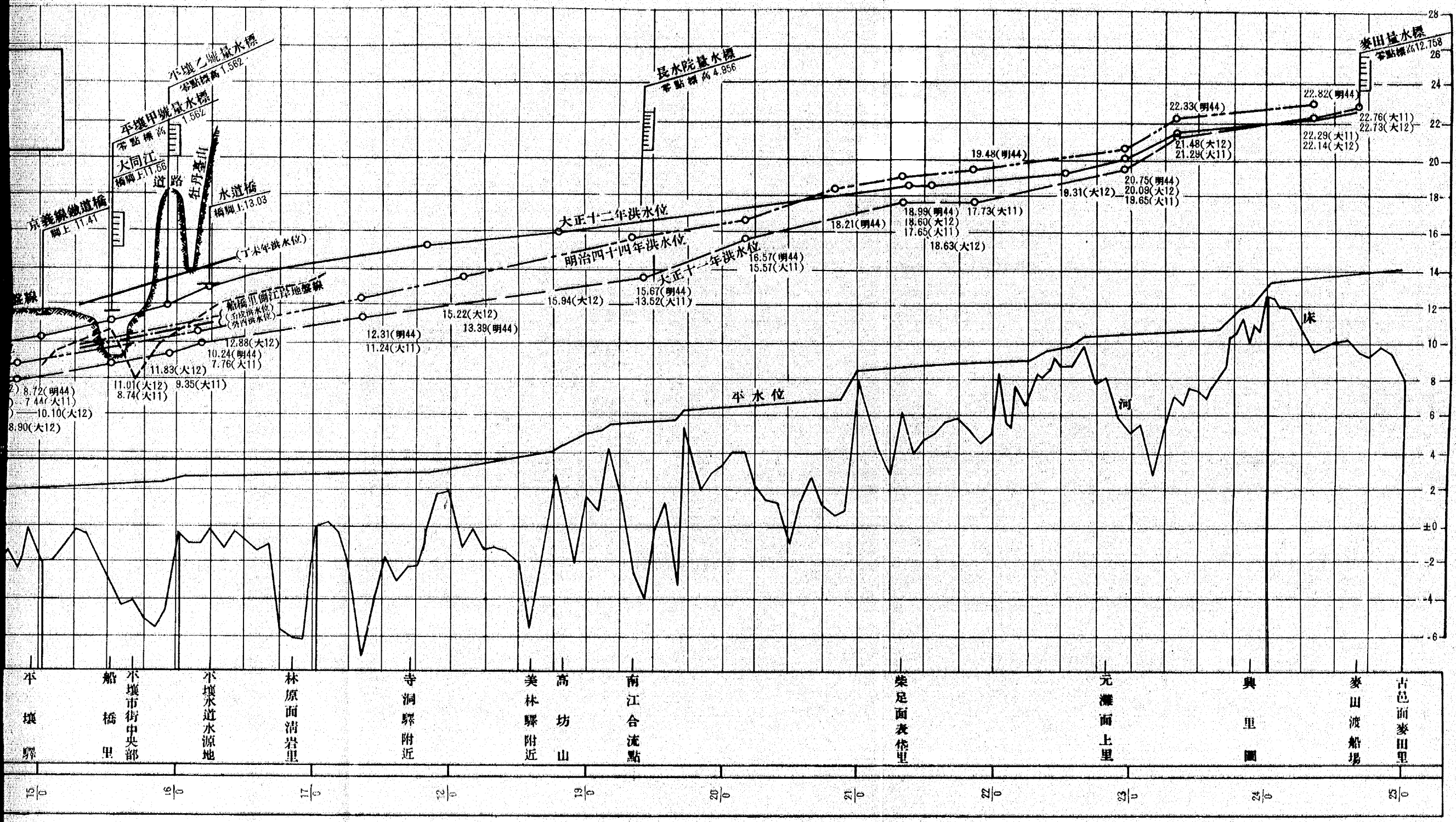
横断面白紙

第十三圖 鴨支江三橋川横断面圖 縮尺 横 四萬分之 一 縦 二百分之一

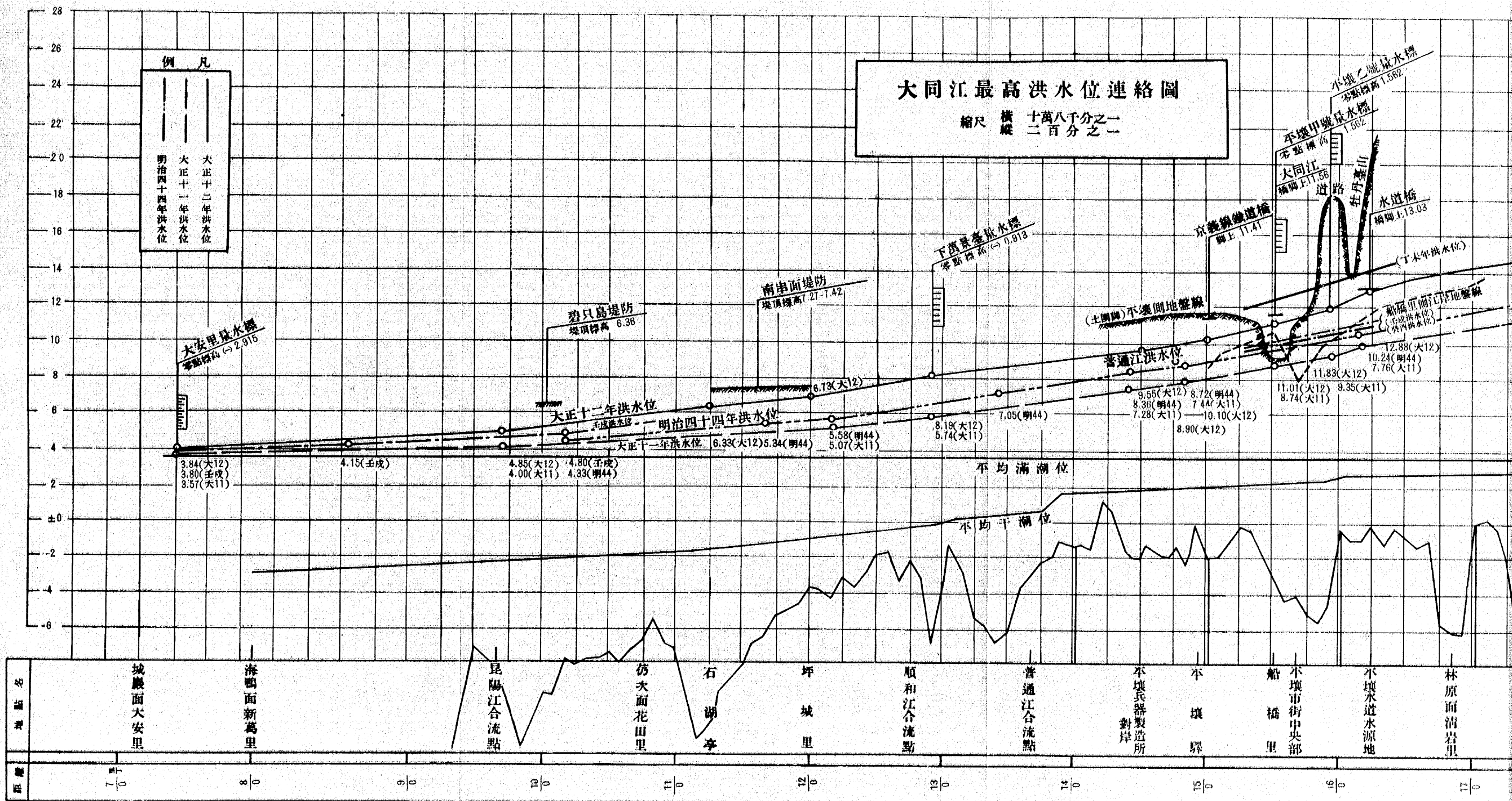
満水位及最低干涸水位ナリ
 十一月二十三日開水水位ニ
 対スルニハ六月十一日三十一日
 間ノ最高



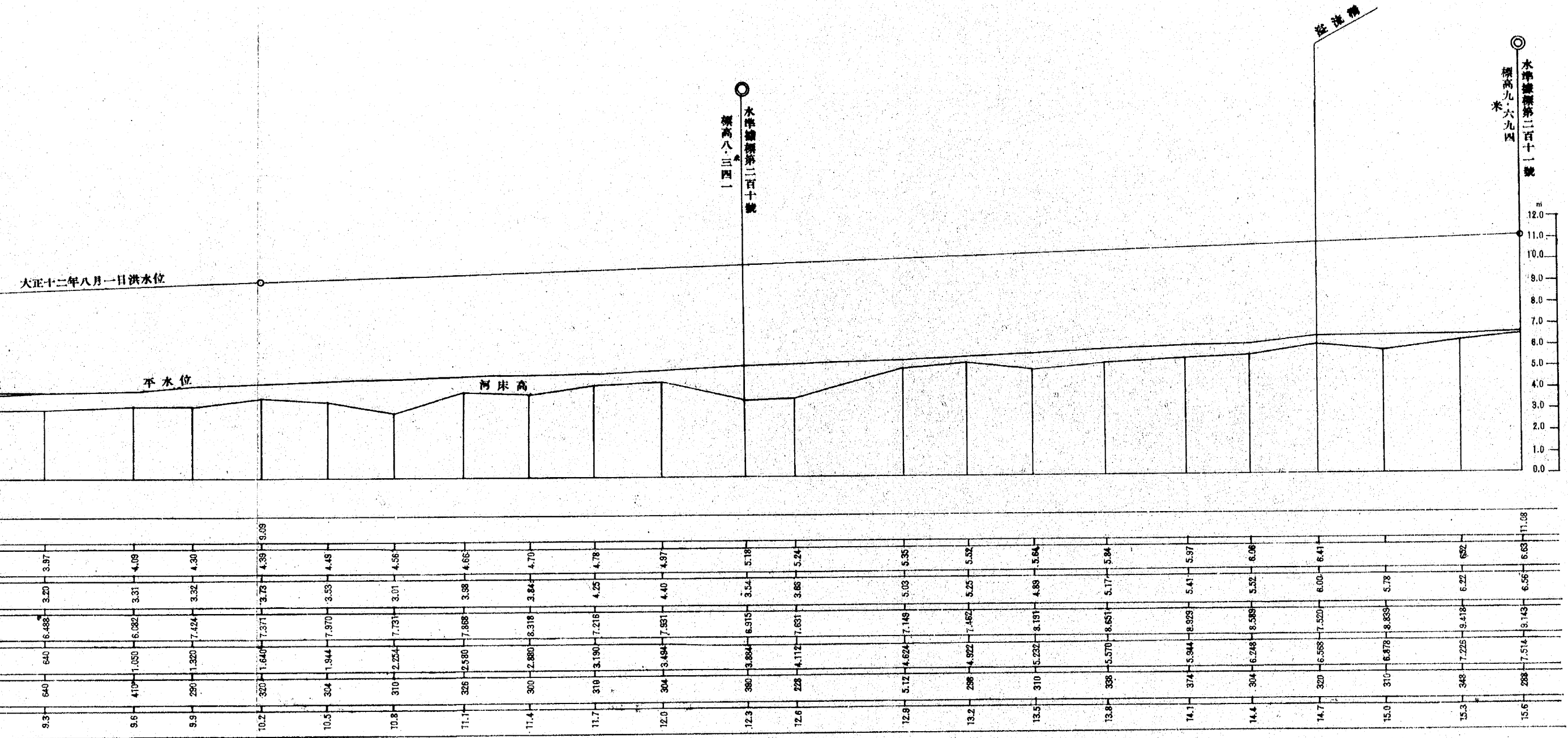
距離 (m)	0	0.5	1.0	1.5	2.0	2.5	3.0	3.5	4.0	4.5	5.0	5.5	6.0	6.5	7.0	7.5	8.0	8.5	9.0	9.5	10.0	10.5	11.0	11.5
満水位 (m)	5.51	5.51	5.51	5.51	5.51	5.51	5.51	5.51	5.51	5.51	5.51	5.51	5.51	5.51	5.51	5.51	5.51	5.51	5.51	5.51	5.51	5.51	5.51	5.51
平均水位 (m)	3.72	3.72	3.72	3.72	3.72	3.72	3.72	3.72	3.72	3.72	3.72	3.72	3.72	3.72	3.72	3.72	3.72	3.72	3.72	3.72	3.72	3.72	3.72	3.72
H.T.W.L. (m)	3.72	3.72	3.72	3.72	3.72	3.72	3.72	3.72	3.72	3.72	3.72	3.72	3.72	3.72	3.72	3.72	3.72	3.72	3.72	3.72	3.72	3.72	3.72	3.72
L.T.W.L. (m)	0.64	0.64	0.64	0.64	0.64	0.64	0.64	0.64	0.64	0.64	0.64	0.64	0.64	0.64	0.64	0.64	0.64	0.64	0.64	0.64	0.64	0.64	0.64	0.64
河床 (m)	-2.87	-2.87	-2.87	-2.87	-2.87	-2.87	-2.87	-2.87	-2.87	-2.87	-2.87	-2.87	-2.87	-2.87	-2.87	-2.87	-2.87	-2.87	-2.87	-2.87	-2.87	-2.87	-2.87	-2.87



第十四圖 大同江最高洪水水位連絡圖



裏面白紙



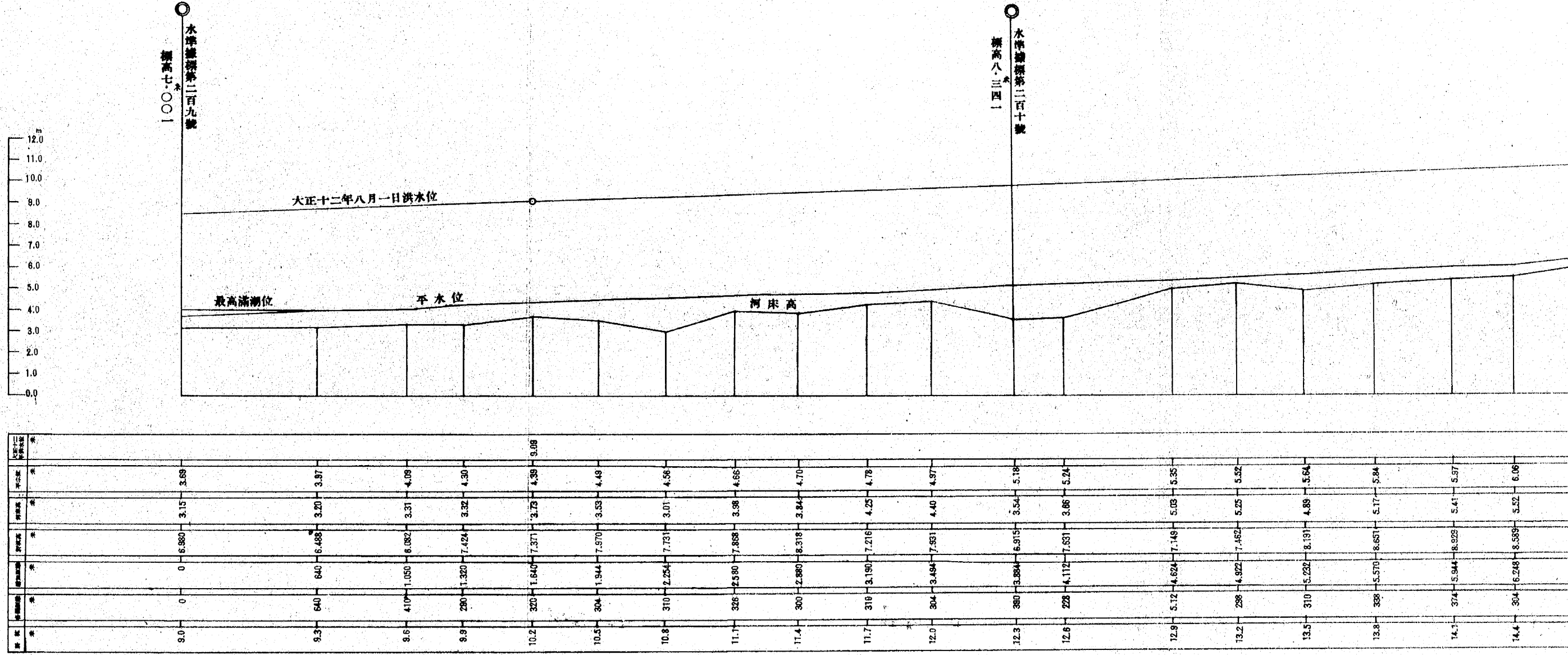
第十五圖

大同江浦普通江補足縱断面圖

自一五九・六〇軒

縮尺

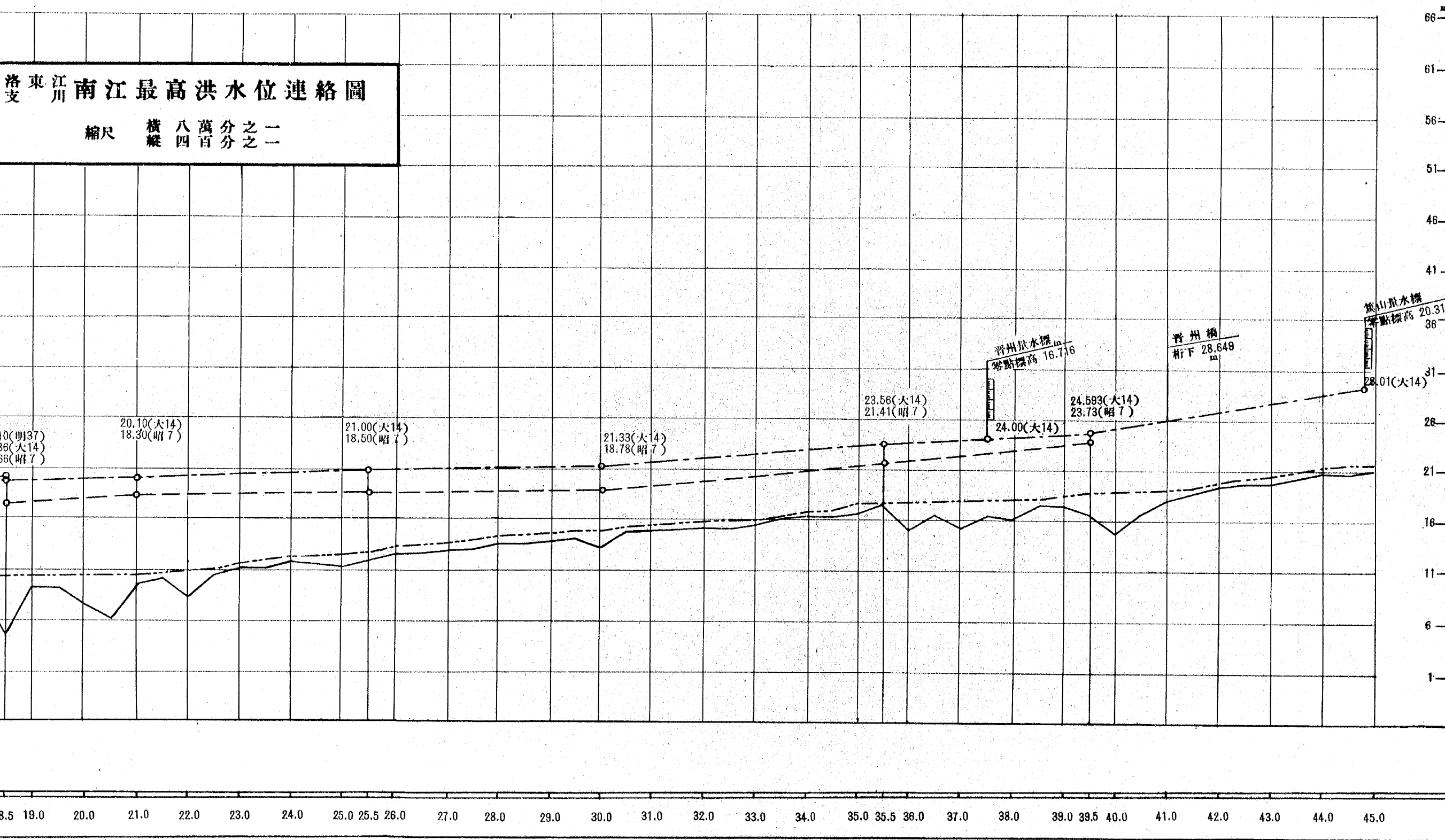
縱橫 二百分の一



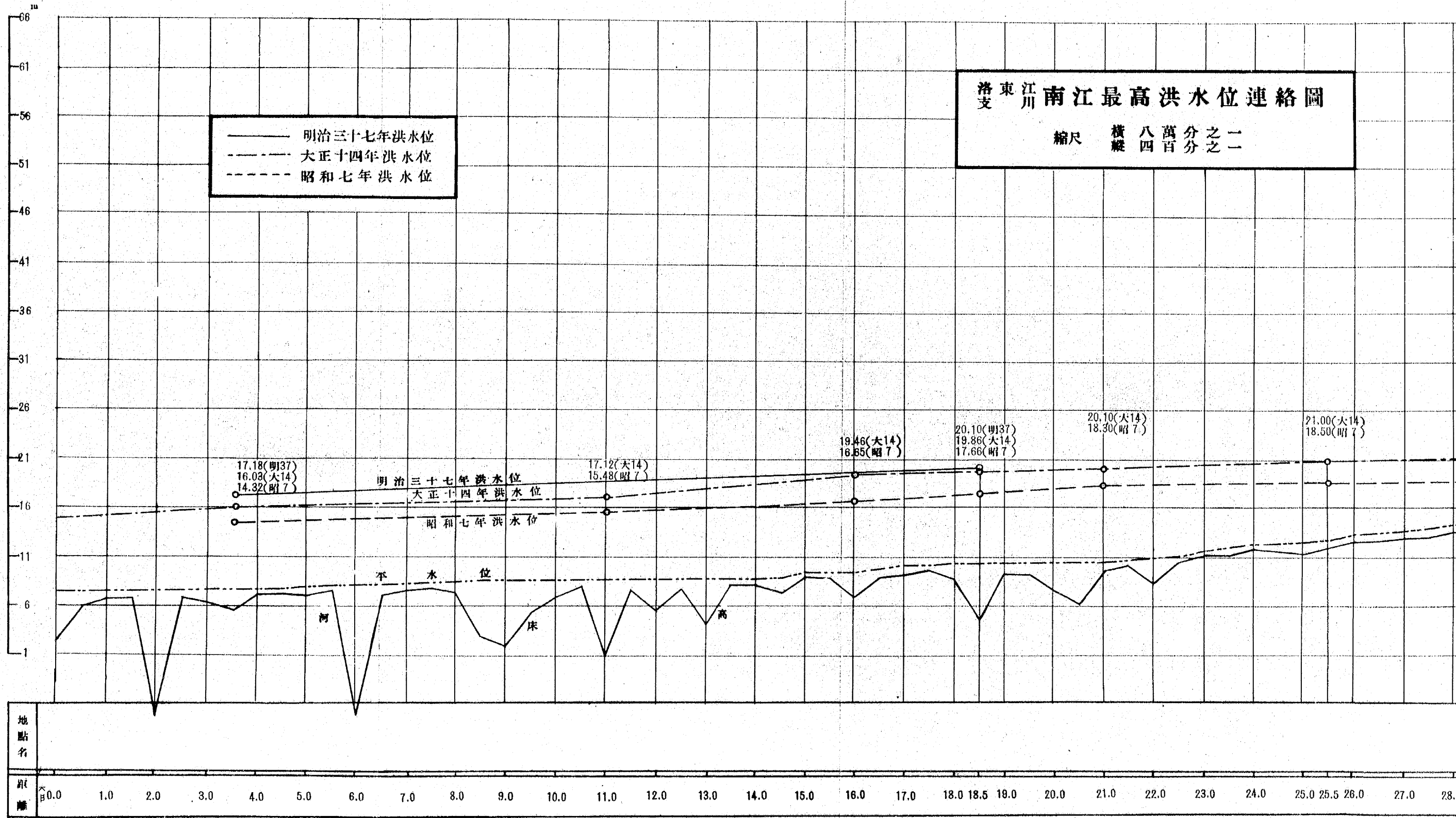
裏面白紙

洛東江支南江最高洪水位連絡圖

縮尺 橫 八萬分之一
縱 四百分之一



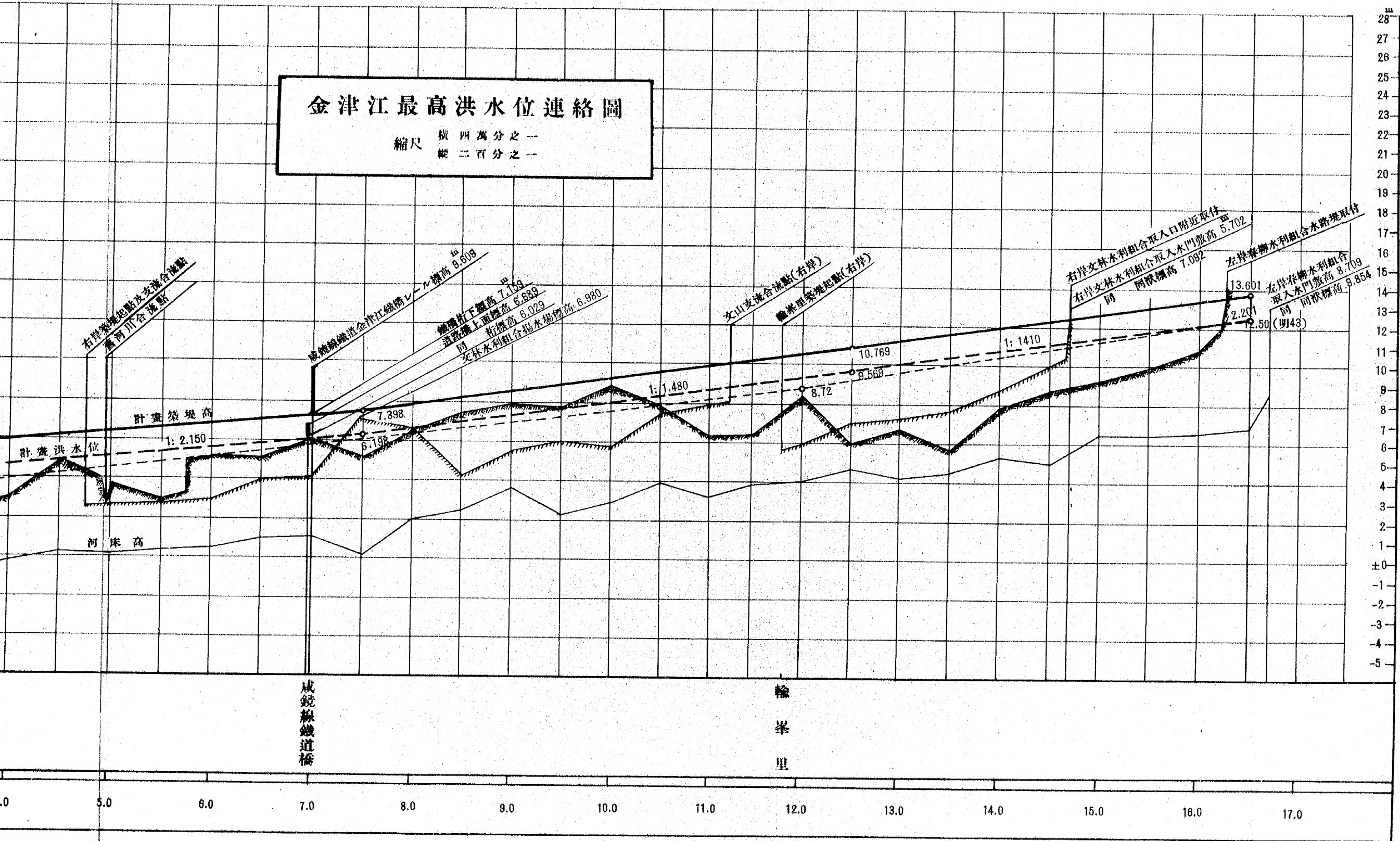
第十六圖
洛東江流
南江
最高水位
連絡圖



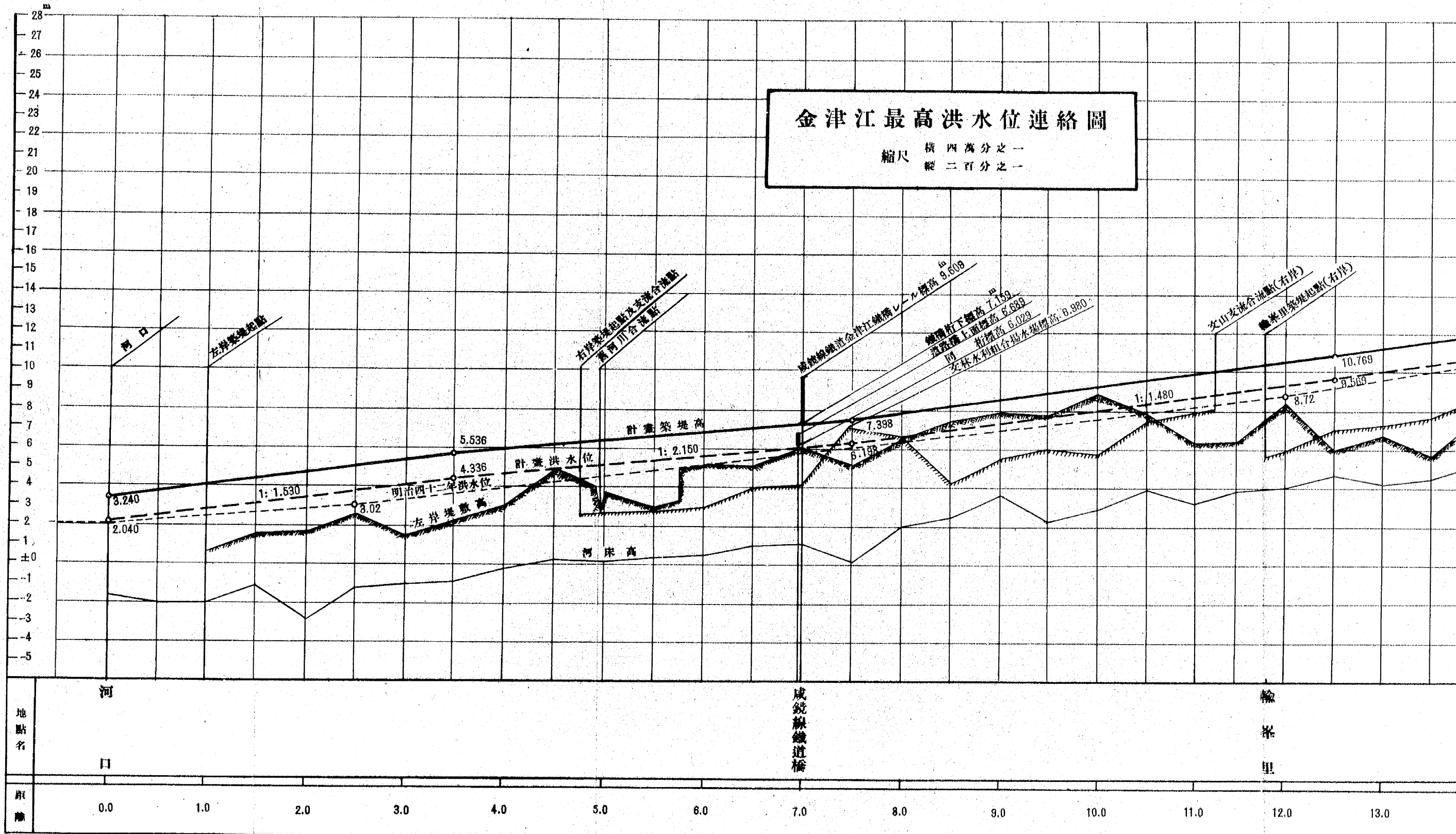
裏面白紙

金津江最高洪水位連絡圖

縮尺 橫 四萬分之一
縱 二百分之一



第十七圖 金津江最高洪水水位連絡圖

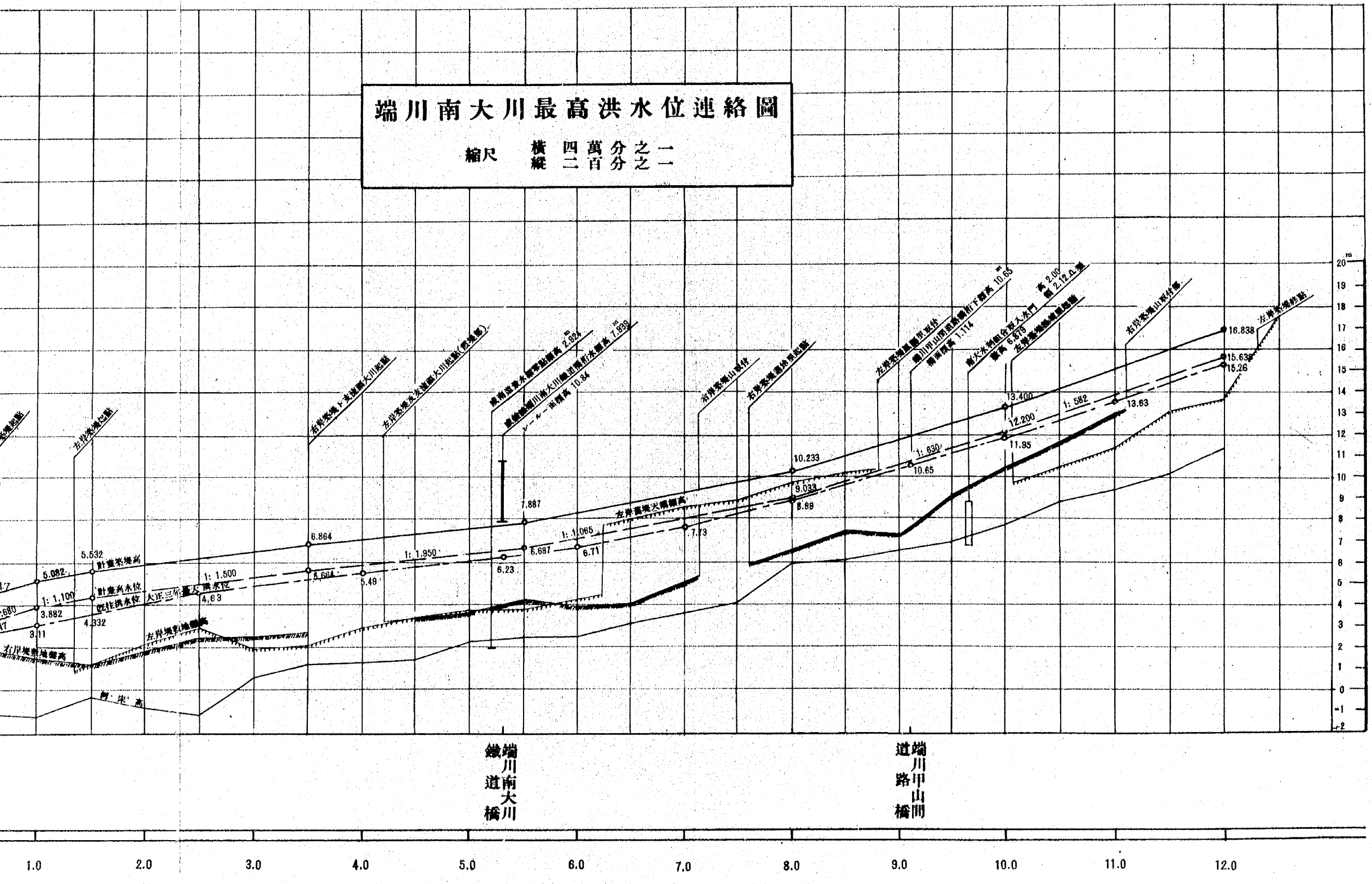


金津江最高洪水水位連絡圖
縮尺 橫 四萬分之一
縱 二百分之一

裏面白紙

端川南大川最高洪水水位連絡圖

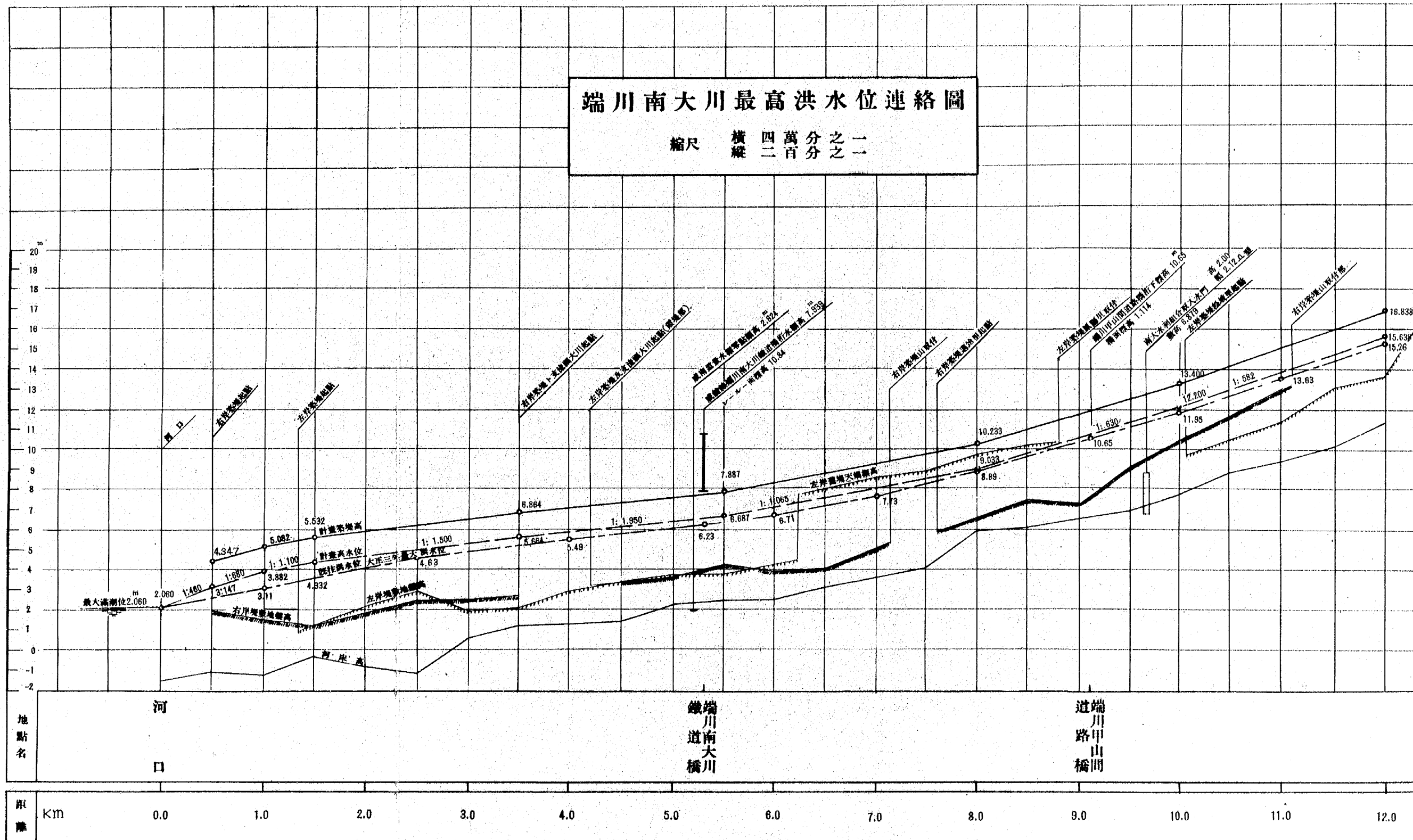
縮尺 橫 四 萬 分 之 一
縱 二 百 分 之 一



第十八圖 端川南大川最高洪水水位連絡圖

端川南大川最高洪水水位連絡圖

縮尺 橫 四萬分之一
縱 二百分之一



裏面白紙

昭和十二年六月二十日印刷
昭和十二年六月二十五日發行

朝鮮總督府內務局

印刷所 京城府蓬萊町三丁目六二
朝鮮印刷株式會社

朝鮮河川調査年報

附表


昭和八年度

朝鮮總督府

朝鮮河川調査年報附表 (昭和八年度)

目次

1. 雨量表..... 1 ~ 17頁
2. 既往最大雨量一覽表..... 19 ~ 35頁
3. 蒸發量表..... 36 ~ 38頁
4. 水位年表..... 39 ~ 172頁
5. 每洪水時最高水位一覽表..... 173 ~ 186頁
6. 水位總括表..... 187 ~ 194頁
7. 既往最高水位記錄表..... 195 ~ 202頁
8. 洪水被害統計表..... 203 ~ 261頁



昭和八年雨量表

目次

河川名	頁數
鴨綠江	2-3
清川江	2-3
大同城	2-3
禮漢江	4-5
安城川	4-5
安插橋川	6-7
錦萬頃江	6-7
東津江	8-9
榮山江	8-9
蟾津江	8-9
洛東江	10-11
見山江	12-13
安邊南大川	12-13
龍興川	12-13
城北南大川	12-13
北端南大川	12-13
輪城川	12-13
豆滿江	12-13
其	12-13

昭和八年

観測地	観測月											
	一月	二月	三月	四月	五月	六月	七月	八月	九月	十月	十一月	十二月
畿 線												
惠山鎮	0.6	15.7	7.2	23.8	95.7	111.6	151.2	103.0	32.5	31.6	17.2	4.9
惠山鎮(管)	1.6	13.1	4.5	19.4	114.9	115.8	146.8	106.6	35.5	29.6	12.1	4.0
甲山	0.7	3.3	14.3	14.4	65.3	107.5	145.5	87.8	19.8	22.3	7.5	5.3
豊山	0.5	6.2	11.0	27.1	70.8	134.2	146.9	219.7	13.8	21.7	13.6	3.9
三水	11.4	10.9	4.5	15.8	72.8	107.6	119.3	67.2	17.4	39.6	16.5	8.8
長津	20.0	5.0	8.0	41.5	126.1	102.9	189.9	132.0	51.5	13.9	65.6	49.6
厚昌	26.6	31.8	17.2	50.9	103.3	147.4	203.3	213.0	51.5	71.9	54.1	12.2
中江鎮	9.9	25.3	11.0	38.8	106.1	106.1	243.7	203.9	63.1	73.0	39.0	8.5
慈城	8.0	20.4	11.2	45.3	144.0	133.2	167.5	161.7	40.2	83.5	44.3	14.3
江界	3.2	15.5	28.4	42.1	127.5	150.7	206.1	147.6	61.0	53.1	68.9	22.2
楚山	6.8	13.6	20.7	41.3	76.5	81.1	178.8	207.1	98.3	57.7	53.4	25.6
昌城	2.4	13.8	22.1	30.3	92.2	141.1	173.0	150.5	136.7	81.1	53.9	21.0
義州	2.1	8.2	8.7	27.2	81.3	84.0	242.7	186.8	190.9	31.9	3.9	10.3
新義州	5.3	7.0	20.3	32.1	96.3	102.5	193.3	243.7	124.8	43.6	32.0	17.4
龍川	3.0	13.7	19.6	45.0	101.4	81.0	211.3	255.8	115.8	59.2	46.3	39.7
清 川												
熙川	16.3	23.0	54.5	58.0	83.7	212.0	331.0	243.2	103.6	57.3	63.5	23.9
北院	5.7	14.3	29.1	64.0	167.0	105.5	272.7	181.1	132.1	53.8	84.3	26.5
北鎮	19.1	19.2	23.9	44.4	122.4	181.1	422.5	287.4	63.6	63.6	92.8	22.2
雲山	4.5	6.0	—	32.0	137.1	186.4	313.2	320.5	147.5	36.0	85.0	49.5
安州	—	7.3	7.3	55.0	223.1	105.5	165.2	254.2	107.8	46.6	66.7	15.8
龜城	17.4	11.4	5.4	47.4	114.3	166.3	373.8	197.3	131.2	59.5	80.0	7.0
泰川	16.0	12.6	9.7	22.5	97.7	135.2	404.5	283.0	150.6	34.0	76.3	23.2
大 同												
寧遠	8.0	17.0	0.0	...	163.9	107.3	362.7	226.6	147.3	69.2	19.5	8.1
德川	8.1	13.6	—	76.5	147.1	168.5	286.8	294.7	151.8	...	63.3	0.0
順川	5.0	9.5	7.0	26.2	145.5	85.0	270.3	127.4	17.6	48.0	27.0	0.0
成川	18.2	41.6	47.2	66.3	123.7	145.2	271.1	303.4	137.4	18.8	36.3	26.0
陽德	6.0	11.7	16.3	57.3	109.8	112.0	278.0	221.7	167.0	45.5	46.0	3.0
谷山	7.9	22.8	22.5	38.4	101.1	160.6	312.5	288.2	202.2	31.3	47.9	42.1
三登	6.0	12.2	32.3	35.4	109.5	131.4	155.5	224.3	126.4	25.5	16.6	30.6
平壤	6.7	9.9	15.6	31.3	114.6	125.2	181.0	253.9	117.2	32.8	23.2	27.3
平壤(農)	6.1	8.1	16.3	28.4	117.7	128.7	170.8	284.3	88.8	30.2	22.2	30.8
黃州	—	2.1	18.0	19.1	87.1	144.3	104.1	279.3	98.6	33.9	41.5	6.3

雨量表 (和)

年 計	日 最 大		二日間連続最大		三日間連続最大		連続最大		観測地
	起(月日)	雨量	起(月日)	雨量	起(月日)	雨量	起(月日)	雨量	
江									
598.0	7-14	35.5	7-14~7-15	56.5	7-13~7-15	76.5	7-10~7-15	83.0	惠山鎮
603.9	7-13	36.6	7-13~7-14	47.0	7-13~7-15	58.2	7-9~7-15	61.9	惠山鎮(管)
493.7	6-6	32.5	7-13~7-14	49.5	7-13~7-15	52.7	7-11~7-15	74.5	甲山
675.4	8-3	80.0	8-2~8-3	87.3	8-2~8-4	94.5	8-1~8-4	95.7	豊山
484.8	6-6	38.6	7-28~7-29	49.0	7-27~7-29	57.5	7-27~7-29	57.5	三水
806.0	8-10	47.0	8-10~8-11	56.5	7-22~7-24	56.5	7-10~7-15	63.7	長津
991.2	8-17	50.7	7-27~7-28	80.4	8-15~8-17	99.4	8-14~8-24	167.2	厚昌
928.4	7-28	79.9	7-27~7-28	80.5	7-22~7-24	106.2	7-19~7-24	112.0	中江鎮
878.6	8-10	50.0	7-27~7-28	68.5	7-27~7-28	68.5	7-27~7-28	68.5	慈城
926.3	6-17	53.4	7-27~7-28	62.6	7-27~7-29	65.6	7-27~7-30	79.4	江界
871.4	8-30	95.2	8-30	95.2	7-21~7-23	102.2	7-21~7-24	106.2	楚山
917.1	7-22	67.0	7-22~7-23	102.0	7-21~7-23	109.2	7-21~7-24	110.2	昌城
882.0	7-22	86.0	7-21~7-22	156.6	7-21~7-23	174.0	7-21~7-24	178.7	義州
921.3	7-22	75.9	7-22~7-23	77.2	7-22~7-24	97.6	7-22~7-24	97.6	新義州
991.8	8-10	84.0	7-22~7-23	9.00	7-22~7-24	95.0	7-21~7-24	99.2	龍川
江									
1,275.0	7-28	103.0	7-27~7-28	171.0	7-27~7-29	193.0	7-27~7-29	193.0	熙川
1,136.1	7-21	68.1	7-27~7-28	84.0	7-21~7-23	102.7	7-20~7-23	102.9	北院
1,363.2	8-10	103.1	7-27~7-28	139.7	7-27~7-29	190.5	7-27~7-30	193.7	北鎮
1,317.7	7-28	90.0	7-27~7-28	155.8	7-27~7-29	201.5	7-27~7-30	215.9	雲山
1,054.5	5-18	133.5	5-18~5-19	134.1	5-18~5-19	134.1	5-18~5-19	134.1	安州
1,211.0	7-27	86.5	7-27~7-28	149.0	7-27~7-29	173.0	7-27~7-30	182.3	龜城
1,265.3	7-28	178.0	7-27~7-28	251.0	7-27~7-29	257.5	7-27~7-30	288.5	泰川
江									
...	7-29	82.8	7-28~7-29	156.0	7-27~7-29	181.2	7-27~7-31	205.9	寧遠
...	8-19	128.4	8-19	128.4	7-27~7-29	174.5	7-27~7-30	178.7	德川
768.5	7-27	99.0	7-27~7-28	116.5	7-27~7-29	120.4	7-27~7-30	127.7	順川
1,235.2	8-19	101.5	8-19	101.5	7-27~7-29	119.2	7-27~7-31	127.9	成川
1,074.3	7-29	76.5	7-28~7-29	111.5	7-27~7-29	123.5	7-27~7-31	135.5	陽德
1,277.5	8-10	89.5	9-11~9-12	140.8	9-11~9-12	140.8	7-27~7-30	140.8	谷山
906.7	8-19	52.7	8-25~8-26	57.6	8-25~8-27	61.1	8-19~8-23	77.9	三登
938.7	7-28	102.0	7-28~7-29	120.0	7-28~7-30	143.7	7-28~7-31	145.2	平壤
932.4	7-27	88.5	7-27~7-28	91.0	7-27~7-29	109.9	8-19~8-26	160.0	平壤(農)
834.3	8-25	69.5	8-25~8-26	78.2	8-25~8-26	78.2	8-25~8-26	78.2	黃州

昭和八年

觀測地	月											
	一月	二月	三月	四月	五月	六月	七月	八月	九月	十月	十一月	十二月
新院	26.0	31.2	50.2	35.7	126.7	232.7	100.5	254.0	25.1	14.0	34.8	6.2
戴寧	17.1	3.5	16.3	22.5	114.4	176.9	83.5	260.4	122.4	30.2	21.1	6.2
瑞興	10.9	11.1	12.7	18.8	155.3	148.9	77.3	342.4	80.8	27.3	23.1	21.7
沙里院	6.5	7.2	6.1	17.9	115.1	173.0	65.3	251.7	143.7	28.2	29.5	13.2
鎮南浦	4.2	11.5	7.1	29.3	126.0	143.3	157.5	213.5	66.0	25.0	20.2	30.5
鎮南浦(農)	3.7	8.1	0.0	25.4	106.7	126.9	54.1	18.6	13.2	1.4
禮 成												
新溪	3.5	9.0	18.2	28.1	142.3	242.2	105.0	299.2	169.0	41.2	43.7	37.0
平山	6.1	13.1	—	1.2	163.4	246.5	96.4	316.2	131.9	44.5	23.0	24.1
白川	10.1	9.1	4.1	3.3	134.3	189.8	170.4	309.3	381.5	41.0	3.2	29.0
漢												
施壽	26.4	13.2	21.3	41.0	184.3	249.2	205.2	186.8	114.5	69.5	12.3	37.8
寧越	21.9	22.9	31.5	46.9	158.6	190.5	220.8	270.0	123.4	66.8	8.2	29.7
平昌	19.7	14.6	27.2	48.5	191.6	240.4	252.6	200.6	152.0	68.0	14.9	31.8
丹陽	30.7	8.8	14.6	22.3	115.0	226.0	242.8	294.9	136.2	93.6	6.4	30.2
堤川	7.5	13.3	22.6	30.5	196.5	209.8	206.4	244.5	118.3	79.6	7.6	28.7
忠州	25.2	24.3	39.7	46.6	143.3	150.6	206.7	303.7	115.8	69.8	6.2	20.3
忠州(郡)	20.2	24.3	33.1	51.6	142.0	182.1	222.6	304.7	115.0	79.6	3.6	8.4
槐山	26.3	19.2	46.2	36.4	119.2	195.8	196.2	285.5	142.3	101.3	8.7	23.0
陰城	7.0	18.0	51.9	48.1	119.7	189.3	164.9	211.2	546.0	87.3	7.2	23.3
橫城	15.2	19.2	22.8	49.3	173.4	260.2	355.8	272.5	191.8	19.0	18.0	4.8
原州	17.0	16.4	32.0	47.7	168.1	239.5	417.1	235.2	135.7	57.1	23.1	26.9
長湖	33.0	15.5	20.0	50.0	25.0	82.0	52.0	34.0	14.0
驪州	14.8	8.3	12.4	37.9	173.8	236.1	357.5	205.5	140.7	49.7	18.0	31.5
利川	11.9	23.0	25.0	51.0	204.8	237.3	456.5	209.2	114.3	57.3	26.9	38.8
楊平	21.0	12.5	6.0	31.0	99.0	319.7	495.2	254.8	128.0	25.5	0.0	18.0
淮陽	3.0	10.3	5.3	45.1	148.0	257.9	209.8	253.6	162.6	37.0	57.2	53.8
華川	4.6	22.1	25.3	28.0	146.4	177.0	338.5	223.8	26.9	36.9	39.3	21.3
麟蹄	5.2	43.9	18.2	24.0	176.2	165.5	225.8	188.0	73.0	54.0	9.4	11.2
春川	6.1	23.1	22.3	50.8	201.8	263.4	382.8	212.3	202.1	43.2	35.5	38.6
加平	6.9	28.8	29.4	55.9	177.0	289.2	429.1	206.5	209.3	43.8	30.4	35.4
洪川	18.2	20.6	37.0	53.4	174.8	206.0	376.4	207.9	132.2	50.4	15.1	32.4
龍仁	15.2	19.7	26.3	41.2	189.8	239.7	345.0	236.2	130.4	47.7	31.2	47.2
廣州	12.0	42.0	—	29.5	180.7	282.0	410.1	364.9	145.3	33.9	10.9	35.5
楊州	3.6	21.9	16.5	46.6	176.0	241.7	547.0	301.0	223.7	39.8	35.4	39.6

雨量表 (稻)

年 計	日 最 大		二日間連続最大		三日間連続最大		連続最大		觀測地
	起(月日)	雨量	起(月日)	雨量	起(月日)	雨量	起(月日)	雨量	
937.1	5-18	99.2	5-18~5-19	107.7	5-18~5-19	107.7	5-18~5-19	107.7	新院
874.5	5-18	71.0	9-11~9-12	106.5	9-10~9-12	106.8	8-16~8-26	139.3	戴寧
930.3	8-24	86.5	8-24~8-25	139.5	8-24~8-25	139.5	8-24~8-25	139.5	瑞興
857.4	5-18	78.3	9-11~9-12	99.6	9-10~9-12	99.8	8-19~8-26	127.5	沙里院
834.1	7-27	79.3	7-27~7-28	81.5	7-27~7-29	85.0	7-27~7-31	138.7	鎮南浦
...	鎮南浦(農)
江									
1,138.9	5-18	80.0	9-11~9-12	118.0	9-11~9-13	121.0	9-11~9-13	121.0	新溪
1,071.4	8-10	113.7	8-10~8-11	115.7	8-10~8-11	115.7	8-10~8-11	115.7	平山
1,285.6	7-28	96.0	9-10~9-11	117.0	9-10~9-12	175.0	9-10~9-12	175.0	白川
漢									
1,162.0	6-29	66.8	6-28~6-29	93.5	6-29~7-1	128.6	6-25~7-3	222.1	施壽
1,191.2	7-29	77.8	5-18~5-19	87.9	6-29~7-1	130.5	6-28~7-3	154.3	寧越
1,261.9	6-27	66.0	5-18~5-19	91.8	6-27~6-29	136.1	6-25~7-3	246.9	平昌
1,221.5	8-3	122.0	8-3~8-4	126.5	8-2~8-4	127.5	6-25~7-5	237.6	丹陽
1,165.8	7-29	75.0	5-18~5-19	88.0	5-16~5-18	102.0	6-25~7-3	197.0	堤川
1,152.7	7-29	82.5	7-29~7-30	85.2	7-28~7-30	86.2	6-25~7-3	163.2	忠州
1,187.2	7-29	80.8	7-29~7-30	90.0	7-28~7-30	91.7	6-25~7-3	164.3	忠州(郡)
1,200.1	8-20	54.5	6-25~6-26	83.5	10-4~10-6	88.0	6-25~7-3	202.0	槐山
1,473.9	9-12	351.0	9-11~9-12	401.6	9-11~9-13	421.6	9-11~9-13	421.6	陰城
1,402.0	7-29	121.0	7-28~7-29	141.1	7-28~7-30	144.5	6-25~7-3	238.7	橫城
1,415.8	7-29	283.6	7-29~7-30	201.0	7-28~7-30	297.2	7-28~7-30	297.2	原州
...	長湖
1,286.2	7-29	240.0	7-29~7-30	247.1	7-28~7-30	248.8	7-27~7-30	249.3	驪州
1,456.0	7-29	215.1	7-29~7-30	254.3	7-28~7-30	263.8	7-27~7-30	264.9	利川
1,410.7	7-29	224.0	7-28~7-29	262.0	7-27~7-29	276.0	7-27~7-30	286.0	楊平
1,243.6	6-29	88.3	6-28~6-29	111.9	6-27~6-29	118.4	6-27~6-29	118.4	淮陽
1,090.1	7-28	151.2	7-28~7-29	187.2	7-27~7-29	193.4	7-27~7-29	193.4	華川
995.3	7-28	112.1	7-28~7-29	117.6	7-28~7-30	122.6	7-26~7-31	129.4	麟蹄
1,482.0	7-28	169.8	7-28~7-29	259.8	7-28~7-30	268.1	7-27~7-31	271.9	春川
1,541.7	7-28	264.7	7-28~7-29	350.7	7-27~7-29	358.2	7-27~7-30	363.5	加平
1,324.4	7-10	99.0	7-28~7-29	119.5	7-28~7-30	125.0	6-24~7-2	208.1	洪川
1,369.6	7-29	163.0	7-29~7-30	185.5	7-28~7-30	202.5	6-25~7-2	253.7	龍仁
1,546.8	7-29	184.0	7-28~7-29	214.0	7-27~7-29	250.7	6-25~7-2	286.5	廣州
1,692.8	7-28	298.5	7-28~7-29	390.3	7-27~7-29	400.9	7-27~7-31	418.2	楊州

昭和八年

観測地	昭和八年											
	一月	二月	三月	四月	五月	六月	七月	八月	九月	十月	十一月	十二月
清涼里	7.6	25.3	23.5	68.6	177.3	250.7	458.2	292.2	190.2	50.6	35.0	40.7
京城	6.1	18.2	17.1	55.4	170.8	201.3	371.4	225.0	205.8	40.7	33.1	32.0
始興	7.0	18.3	18.2	58.1	121.2	216.2	390.4	238.3	189.9	24.8	25.5	33.8
金浦	—	25.6	11.2	56.8	...	200.5	450.0	250.0	123.4	27.3	37.2	40.4
法洞	2.5	17.6	13.7	44.3	90.9	100.0	200.6	221.1	162.8	51.8	46.5	34.7
伊川	3.4	15.7	17.7	36.7	97.7	233.5	155.5	319.4	182.5	39.9	35.0	55.4
金化	5.4	29.5	16.6	44.9	57.3	164.7	267.4	245.8	260.7	38.3	22.1	27.8
鐵原	0.5	11.0	1.1	45.8	136.4	311.4	262.4	190.6	205.7	83.0	47.9	40.9
漣川	4.7	29.2	9.0	45.3	171.7	204.1	272.2	229.3	222.6	30.6	18.2	38.8
抱川	3.4	29.7	19.6	51.6	157.5	239.8	458.6	289.0	216.0	42.7	49.4	33.7
坡州	2.7	25.1	2.3	38.7	154.1	199.8	338.5	194.0	301.4	61.5	30.0	37.0
長湍	3.1	24.9	11.6	38.7	181.7	186.1	295.0	144.0	222.0	45.7	48.5	5.0
開城	9.0	22.4	5.2	36.0	192.9	219.1	237.7	178.7	186.4	59.0	46.4	29.7
豐德	5.1	20.6	5.9	31.8	152.8	183.5	230.9	158.7	229.8	31.8	27.5	31.6
安城												
安城	17.2	19.1	32.1	42.7	144.7	251.9	167.2	171.0	175.7	65.1	17.9	36.0
成歙	20.5	18.9	30.8	50.9	165.8	155.5	143.8	127.8	162.0	47.7	8.2	36.1
水原	8.1	15.1	22.9	63.0	178.8	221.7	257.1	291.6	143.6	27.3	19.6	31.8
振威	14.0	9.0	32.8	51.1	184.0	212.8	133.1	186.8	135.9	67.5	9.3	34.1
播橋												
洪城	18.5	8.8	9.3	57.8	211.7	311.1	206.5	235.8	237.8	88.1	13.5	14.2
牙山	18.2	20.0	34.8	51.0	166.7	268.8	146.8	236.8	266.7	71.8	15.6	22.4
天安	24.7	20.6	32.9	49.0	148.7	302.0	132.5	264.5	156.7	75.7	11.8	29.7
錦												
長水	57.8	21.4	52.4	60.5	144.4	430.8	377.6	333.5	164.0	53.6	51.7	14.6
鎮安	52.7	19.5	59.4	44.5	104.6	340.9	358.7	219.8	142.1	54.2	25.9	29.2
茂朱	42.4	14.8	51.6	61.7	98.4	306.3	217.6	221.1	228.3	121.8	27.6	13.7
茂朱(學)	42.2	14.8	51.6	44.6	99.3	302.4	231.1	231.8	229.0	66.5	31.3	16.6
錦山	40.5	9.5	48.6	41.0	102.0	366.5	230.5	151.0	118.2	89.6	30.4	20.3
永同	4.5	15.0	8.6	32.0	119.3	247.3	297.8	150.7	172.7	82.0	1.8	5.1
沃川	10.8	11.1	22.0	37.3	129.2	366.8	151.1	158.7	163.7	87.5	26.4	19.4
報恩	7.4	2.3	20.6	17.6	172.6	296.4	168.0	252.6	98.8	100.9	13.4	10.6
大田	33.3	12.9	65.6	42.4	148.6	283.5	205.7	161.3	171.8	75.4	32.0	16.8
鎮川	26.5	9.0	53.5	31.0	142.0	255.0	109.0	217.5	160.0	88.5	8.0	32.0

雨量表 (箱)

年計	日最大		二日間連続最大		三日間連続最大		連続最大		観測地
	起(月日)	雨量	起(月日至)	雨量	起(月日至)	雨量	起(月日至)	雨量	
1,619.9	7-28	205.8	7-28~7-29	319.0	7-27~7-29	335.2	7-27~7-31	343.7	清涼里
1,376.9	7-29	125.2	7-28~7-29	223.3	7-28~7-30	260.6	7-27~7-31	283.8	京城
1,341.7	7-28	170.0	7-28~7-29	278.0	7-27~7-29	289.0	7-27~7-30	289.5	始興
...	7-28	310.0	7-28~7-29	377.0	7-28~7-30	381.5	7-28~7-30	381.5	金浦
986.5	7-22	58.5	9-11~9-12	99.0	9-10~9-12	99.2	9-10~9-12	99.2	法洞
1,192.4	6-25	69.0	9-11~9-12	104.4	9-11~9-13	105.0	6-22~7-2	195.8	伊川
1,180.5	9-1	108.0	7-28~7-29	123.5	8-30~9-1	165.0	8-30~9-3	206.2	金化
1,336.7	7-28	88.7	7-27~7-28	116.0	7-27~7-29	126.0	7-27~7-30	143.0	鐵原
1,275.7	7-28	107.0	7-28~7-29	187.5	7-27~7-29	196.7	7-27~7-30	201.6	漣川
1,591.0	7-28	246.0	7-28~7-29	323.0	7-27~7-29	332.0	7-27~7-31	334.6	抱川
1,385.1	7-28	210.5	7-28~7-29	254.5	7-27~7-29	260.6	7-27~7-30	264.7	坡州
1,206.3	7-28	149.2	7-28~7-29	227.1	7-27~7-29	233.6	7-27~7-30	236.9	長湍
1,222.5	5-18	105.5	7-28~7-29	139.5	7-28~7-30	143.3	7-27~7-30	146.1	開城
1,110.0	7-28	126.5	7-28~7-29	151.3	7-28~7-30	153.6	7-27~7-30	155.2	豐德
川									
1,140.6	6-27	87.3	6-27~6-28	134.9	6-26~6-28	164.0	6-25~7-1	221.3	安城
958.0	5-18	54.9	5-18~5-19	80.1	6-26~6-28	106.0	6-25~6-29	116.3	成歙
1,280.1	8-26	149.7	8-26~8-27	150.3	8-26~8-27	150.3	6-25~7-2	235.4	水原
1,070.4	5-18	84.0	5-18~5-19	112.0	6-26~6-28	120.8	6-25~7-1	187.8	振威
川									
1,413.1	7-1	107.3	6-27~6-28	159.0	6-26~6-28	199.5	6-25~7-4	355.5	洪城
1,319.6	5-18	83.0	6-27~6-28	150.0	6-26~6-28	190.6	6-25~7-1	283.6	牙山
1,248.8	6-27	96.0	6-27~6-28	158.0	6-26~6-28	197.0	6-25~7-1	283.0	天安
江									
1,762.3	8-3	178.0	6-28~6-29	213.0	6-26~6-28	263.9	6-25~7-3	465.9	長水
1,451.5	6-28	101.4	6-28~6-29	156.1	6-26~6-28	180.6	6-25~7-1	330.2	鎮安
1,405.3	9-3	156.7	9-3~9-4	159.7	6-26~6-28	194.3	6-25~7-1	325.0	茂朱
1,361.2	9-3	151.2	9-2~9-3	157.3	6-26~6-28	194.1	6-25~7-1	322.1	茂朱(學)
1,248.1	6-28	109.0	6-25~6-26	143.0	6-26~6-28	216.5	6-25~7-1	328.5	錦山
1,136.8	9-3	98.0	7-24~7-25	112.5	6-26~6-28	148.4	6-25~7-1	273.5	永同
1,193.0	6-27	110.2	6-27~6-28	142.9	6-25~6-27	211.7	6-24~7-1	325.6	沃川
1,161.2	6-26	90.0	6-25~6-26	133.0	6-26~6-28	154.6	6-25~7-3	289.8	報恩
1,249.3	6-26	93.5	6-25~6-26	129.7	6-26~6-28	169.6	6-25~7-1	323.5	大田
1,123.0	6-28	58.0	6-27~6-28	110.0	6-26~6-28	152.0	6-25~7-3	265.0	鎮川

昭和八年

觀地	湖名	月											
		一月	二月	三月	四月	五月	六月	七月	八月	九月	十月	十一月	十二月
清文燕公青	州義岐州陽	23.4	18.7	44.0	37.8	140.5	227.8	210.0	195.5	133.1	81.6	12.6	20.6
扶鴻論群	餘山山山	22.8	15.0	42.8	45.7	255.9	311.7	173.3	190.5	170.6	68.8	27.8	29.2
新高所全助	月山陽州村	38.8	18.4	75.3	45.5	121.6	378.5	304.5	293.3	159.2	59.8	44.5	33.8
裡臨	里岐	28.2	13.0	50.2	55.3	104.5	366.0	217.0	204.7	159.6	52.4	42.4	23.1
萬 頃													
井金扶	邑堤安	50.0	18.1	51.9	52.6	90.3	328.9	219.2	238.1	215.4	59.5	40.8	27.3
東 津													
潭光長和羅	陽州城順州	35.3	23.2	60.2	72.5	198.3	428.9	629.0	284.6	193.2	82.7	44.7	29.4
咸平	成平	38.4	34.9	50.3	82.5	156.3	235.3	308.9	301.6	233.8	75.6	34.2	25.1
榮 山													
任淳南谷寶	寶昌原城寶	42.1	21.0	62.6	61.5	163.6	429.6	428.4	302.7	168.3	51.7	50.5	29.4
嶺 津													

雨量表 (稻)

年 計	日 最 大		二日間連續最大		三日間連續最大		連 續 最 大		觀 測 地 名
	起 日 (月 日)	雨 量	起 日 (自 至)	雨 量	起 日 (自 至)	雨 量	起 日 (自 至)	雨 量	
1,145.6	7-22	83.4	8-20~8-21	95.7	6-26~6-28	114.1	6-25~7-1	248.2	清 州
...	6-27	150.2	6-26~6-27	192.2	6-25~6-27	262.2	6-25~7-2	432.3	文 義
1,007.8	6-28	72.2	6-28~6-29	93.2	6-26~6-28	128.6	6-25~7-3	215.5	燕 岐
1,346.0	6-28	89.0	6-25~6-26	117.6	6-26~6-28	168.4	6-25~7-4	282.8	公 州
1,215.2	6-28	83.5	6-27~6-28	107.3	6-26~6-28	161.7	6-25~7-1	290.0	青 陽
1,354.1	6-28	112.5	6-25~6-26	133.3	6-26~6-28	204.3	6-25~6-29	266.1	扶 餘
...	鴻 山
1,184.0	6-26	115.3	6-25~6-26	168.6	6-26~6-28	221.1	6-25~7-1	380.4	論 山
1,070.5	6-28	165.1	6-24~6-25	186.4	6-26~6-28	299.7	6-25~7-1	415.4	群 山
江									
1,573.2	6-28	127.0	6-25~6-26	157.1	6-26~6-28	231.9	6-25~7-2	336.1	新 月
1,475.6	6-26	156.0	6-25~6-26	224.0	6-26~6-28	275.5	6-25~7-2	457.8	高 山
1,340.3	6-26	108.5	6-25~6-26	163.9	6-26~6-28	221.8	6-25~7-1	382.8	所 陽
1,296.1	6-27	87.4	6-26~6-27	160.2	6-26~6-28	229.4	6-26~7-2	357.8	全 州
1,211.9	6-28	125.9	6-25~6-26	155.7	6-26~6-28	230.7	6-25~7-2	360.7	助 村
1,316.4	6-28	155.2	6-28~6-29	181.3	6-26~6-28	258.2	6-25~7-2	373.9	裡 里
1,073.7	6-28	132.3	6-28~6-29	153.9	6-26~6-28	216.4	6-25~7-1	356.8	臨 岐
江									
1,392.1	9-3	125.5	6-28~6-29	147.5	6-26~6-28	206.2	6-25~7-2	350.9	井 邑
1,250.9	6-28	151.0	6-28~6-29	175.1	6-26~6-28	260.8	6-25~7-1	399.9	金 堤
1,326.2	6-28	174.0	6-28~6-29	192.0	6-28~6-30	199.5	6-28~7-1	239.5	扶 安
江									
2,082.0	7-25	300.0	7-24~7-25	348.4	7-24~7-26	350.5	7-21~7-31	415.6	潭 陽
1,712.7	6-28	251.1	6-28~6-29	294.6	6-28~6-30	323.8	6-25~7-1	417.9	光 州
1,676.4	7-25	189.3	7-24~7-25	203.2	6-28~6-30	242.0	6-25~7-4	391.0	長 城
1,535.3	9-3	100.7	7-24~7-25	121.2	6-28~6-30	164.6	6-28~7-1	203.2	和 順
1,531.3	6-28	180.3	6-28~6-29	220.8	6-28~6-30	282.2	6-25~7-1	384.6	羅 州
1,576.9	9-3	154.4	9-2~9-3	162.7	9-2~9-3	162.7	6-25~7-1	243.7	咸 平
江									
1,841.4	7-25	160.0	6-28~6-29	222.5	6-26~6-28	247.7	6-25~7-1	397.9	任 寶
1,737.1	7-25	235.0	7-24~7-25	264.0	7-23~7-25	276.0	7-22~7-28	318.0	淳 昌
1,612.0	7-25	126.0	7-24~7-25	192.0	7-24~7-26	212.0	6-28~7-3	266.0	南 原
1,581.0	9-3	112.0	7-24~7-25	172.5	7-24~7-26	177.0	7-25~7-1	289.5	谷 城
1,943.3	9-3	153.5	6-28~6-29	165.0	6-28~6-30	219.3	6-25~7-1	312.7	寶 城

昭和八年

觀地	湖名	一月	二月	三月	四月	五月	六月	七月	八月	九月	十月	十一月	十二月
求	禮	5.0	38.0	32.0	87.6	147.4	297.6	436.7	361.7	213.8	61.9	33.7	15.0
河	東	37.0	38.3	80.7	154.6	210.0	402.5	404.3	538.0	254.4	141.6	38.8	12.2
洛 東													
安	東	36.0	7.8	40.2	48.8	174.4	225.0	236.3	173.5	112.9	85.3	10.3	10.8
英	陽	28.4	10.2	12.5	34.7	123.0	230.7	204.4	215.2	94.0	88.3	16.1	13.5
青	松	40.2	9.5	36.0	31.0	84.1	199.7	266.4	138.5	150.5	95.1	7.8	11.6
泰	化	33.5	6.8	36.4	53.1	175.5	246.5	251.2	182.7	81.9	80.5	6.1	19.2
榮	州	30.6	6.5	39.1	48.7	190.6	279.2	232.7	224.6	121.9	100.6	7.1	22.3
醴	泉	33.5	6.8	7.3	59.3	158.1	257.5	221.9	246.5	88.7	89.0	11.3	26.7
開	慶	33.2	14.7	43.6	46.8	154.8	278.6	252.4	316.0	148.1	114.5	13.1	28.1
尚	州	33.0	7.2	50.6	48.8	144.6	320.1	291.5	212.8	172.5	100.6	11.6	16.1
義	城	33.4	7.2	45.7	37.4	106.7	253.8	322.2	186.8	127.1	83.5	10.7	6.4
軍	威	41.1	9.8	46.2	51.7	101.2	295.2	244.3	185.6	239.2	97.0	10.7	14.7
安	溪	28.9	11.9	45.9	41.6	100.6	314.6	285.4	215.2	144.2	87.4	8.4	8.4
善	山	30.9	9.0	51.2	41.7	94.2	310.0	385.5	224.4	123.2	78.6	7.6	9.5
金	泉	38.6	11.8	42.4	53.7	81.0	299.5	432.1	127.7	194.6	107.3	12.8	8.7
漆	谷	41.8	18.5	51.2	68.0	77.2	324.9	351.2	239.9	181.3	99.3	13.6	7.0
星	州	33.7	19.5	49.1	66.4	64.1	364.0	469.6	304.3	267.8	123.3	17.5	2.7
永	川	37.1	2.6	44.5	58.4	107.5	293.4	268.1	203.8	203.6	115.1	20.6	3.5
琴	湖	49.0	16.5	51.2	56.9	102.8	346.9	290.9	220.0	310.4	116.2	27.3	11.7
慶	山	36.9	18.0	52.8	47.7	108.0	389.1	401.9	308.5	237.5	130.1	23.4	6.4
大	邱	35.9	19.4	47.7	62.2	84.4	302.4	339.8	349.1	198.4	98.2	20.5	6.6
遠	城	37.8	19.0	50.3	59.2	81.3	322.5	308.3	294.0	186.5	92.3	18.1	4.6
高	靈	32.7	22.7	50.0	68.7	98.4	390.3	495.5	341.0	294.7	121.7	14.0	5.8
居	昌	36.8	18.0	50.4	70.9	90.6	415.2	474.7	232.0	296.2	96.8	22.5	9.5
陝	川	34.3	30.8	13.7	34.5	87.8	404.0	415.4	413.5	317.3	100.0	18.7	4.1
昌	寧	34.0	24.5	47.1	55.0	107.5	362.4	331.6	338.1	214.5	116.8	21.9	2.9
咸	陽	34.2	23.8	46.4	94.4	92.4	379.8	381.3	291.9	404.8	79.7	26.3	12.1
山	清	38.0	17.0	69.6	70.8	99.0	358.5	436.6	421.3	349.1	87.0	14.3	6.5
晉	州	32.9	31.4	68.3	128.2	142.2	419.9	397.2	332.2	214.6	127.5	22.0	6.0
宜	寧	19.1	4.4	30.8	108.8	156.5	306.7	433.4	282.7	253.1	109.7	9.3	3.4
咸	安	39.0	28.2	61.0	110.5	111.8	373.9	291.9	394.3	337.1	161.6	15.9	5.4
清	道	34.9	21.1	52.6	74.4	150.6	387.2	399.6	376.1	245.9	127.6	13.0	3.0
密	陽	33.5	26.3	54.3	91.4	119.4	423.0	299.3	338.3	213.3	136.3	19.5	5.2
藥	山	26.8	21.3	51.6	99.4	88.5	417.7	326.2	165.0	227.6	183.4	13.0	2.5

雨量表 (和)

年 計	日 最 大		二日間連續最大		三日間連續最大		連 續 最 大		觀 測 地 名
	起 日 (月日)	雨 量	起 日 (自 至)	雨 量	起 日 (自 至)	雨 量	起 日 (自 至)	雨 量	
1,730.4	9-3	162.0	7-24~7-25	183.0	6-28~6-30	212.5	6-28~7-1	290.5	求 禮
2,312.4	8-3	198.1	6-28~6-29	252.9	6-28~6-30	317.7	6-25~7-1	424.7	河 東
江									
1,161.3	9-3	68.5	7-24~7-25	118.4	7-24~7-26	122.6	6-25~7-4	246.3	安 東
1,071.0	8-3	86.5	6-28~6-29	92.1	6-29~7-1	150.5	6-25~7-1	249.2	英 陽
1,070.4	9-3	98.5	9-2~9-3	106.5	6-29~7-1	137.3	6-25~7-1	214.8	青 松
1,173.4	7-24	65.5	7-24~7-25	83.9	6-29~7-1	108.7	6-25~7-3	229.1	泰 化
1,303.9	8-3	66.0	10-5~10-6	88.5	6-29~7-1	105.0	6-25~7-5	241.4	榮 州
1,206.6	7-23	76.5	7-23~7-24	104.0	6-26~6-28	124.1	6-25~7-3	266.4	醴 泉
1,443.9	7-1	95.0	6-30~7-1	104.0	6-29~7-1	159.8	6-25~7-3	320.8	開 慶
1,409.4	7-24	118.4	7-24~7-25	181.9	7-23~7-25	182.2	6-25~7-1	235.0	尚 州
1,220.9	7-29	104.5	6-28~6-29	108.8	6-29~7-1	129.6	6-25~7-1	268.1	義 城
1,336.7	9-3	171.5	9-3~9-4	173.5	9-2~9-4	174.3	6-25~7-1	282.3	軍 威
1,292.5	9-3	92.0	7-24~7-25	137.0	6-26~6-28	148.5	6-25~7-1	247.9	安 溪
1,365.8	7-24	110.0	7-24~7-25	164.0	7-24~7-26	172.5	6-25~7-1	256.3	善 山
1,410.2	7-24	198.0	7-24~7-25	263.0	7-24~7-26	270.5	7-21~7-27	282.5	金 漆
1,473.9	7-24	103.0	6-28~6-29	190.0	6-28~6-30	205.5	6-28~7-1	272.5	星 谷
1,782.0	7-24	135.8	7-24~7-25	215.8	6-28~6-30	229.0	6-28~7-1	297.0	州 州
1,358.2	6-29	109.3	6-28~6-29	170.8	6-29~7-1	245.3	6-26~7-1	371.1	永 川
1,599.8	9-3	215.8	9-3~9-4	219.6	6-29~7-1	259.1	6-25~7-1	394.1	湖 山
1,760.3	7-1	149.8	6-30~7-1	200.8	6-29~7-1	337.6	6-26~7-3	509.6	慶 山
1,564.6	6-30	95.5	6-30~7-1	183.4	6-29~7-1	238.7	6-26~7-2	331.0	大 邱
1,473.9	8-3	93.7	6-28~6-29	155.7	6-29~7-1	194.6	6-28~7-1	257.6	遠 城
1,935.5	9-3	160.2	6-28~6-29	250.0	6-28~6-30	288.0	6-28~7-1	371.0	高 靈
1,813.6	9-3	165.3	7-24~7-25	228.8	6-28~6-30	248.5	6-28~7-4	320.6	居 昌
1,874.1	9-3	197.8	6-28~6-29	289.9	6-28~6-30	332.7	6-25~7-3	458.6	陝 川
1,656.3	6-29	120.4	6-28~6-29	235.0	6-29~7-1	321.8	6-25~7-1	454.9	寧 昌
1,867.1	9-3	252.0	9-3~9-4	255.6	9-2~9-4	257.0	6-28~7-1	296.1	咸 陽
1,967.7	8-3	197.0	6-28~6-29	246.0	6-28~6-30	273.8	6-28~7-1	344.8	山 清
1,922.4	8-3	153.5	6-28~6-29	280.3	6-28~6-30	369.5	6-25~7-1	499.8	晉 州
1,717.9	6-29	142.1	6-28~6-29	256.8	6-29~7-1	278.7	6-27~7-1	396.9	宜 寧
1,930.6	8-3	191.0	6-28~6-29	246.5	6-29~7-1	343.1	6-27~7-1	450.7	咸 安
1,886.0	6-29	152.0	6-28~6-29	256.5	6-29~7-1	372.3	6-28~7-1	476.8	清 道
1,759.8	8-20	207.4	6-28~6-29	266.9	6-29~7-1	370.2	6-28~7-1	465.4	密 陽
1,633.0	6-29	132.5	6-29~6-30	246.7	6-28~6-30	342.4	6-27~7-1	376.0	藥 山

昭和八年

観測地名	昭和八年											
	一月	二月	三月	四月	五月	六月	七月	八月	九月	十月	十一月	十二月
金海	37.3	23.5	—	100.5	124.5	486.9	337.6	163.5	277.8	214.7	16.3	5.5
兄山												
慶州	46.7	15.8	23.5	46.0	72.9	333.4	334.5	152.1	316.9	137.2	29.6	6.8
迎日	12.7	8.5	28.4	90.7	55.3	226.4	232.4	189.7	231.4	151.4	32.2	33.1
浦項(農)	53.4	18.6	57.5	113.0	86.9	322.2	274.3	219.7	384.0	207.6	67.4	57.0
安邊南												
安邊	0.7	11.9	41.3	63.6	110.9	176.5	166.1	405.4	200.1	60.3	73.9	55.5
龍興												
龍坪里	5.8	14.6	7.2	57.4	68.2	61.7	135.6	159.0	65.1	28.7	66.1	19.6
永興	4.1	16.3	22.5	48.4	127.0	203.6	279.5	295.4	98.2	24.9	63.9	45.9
高原	1.3	16.2	30.7	43.0	108.0	149.7	151.5	421.7	143.0	31.6	51.4	23.6
城川												
新興	3.6	2.8	17.1	46.6	112.3	123.8	178.5	262.3	46.6	31.2	39.0	18.8
咸興	2.0	4.2	14.8	49.9	101.6	115.2	226.0	296.2	43.1	42.4	26.1	6.0
北青南												
北青	8.7	6.5	0.7	31.0	75.7	119.7	83.6	243.6	42.8	22.0	7.5	10.0
端川南												
端川	11.0	6.0	4.1	21.3	61.5	82.3	88.4	264.4	33.4	22.8	13.5	21.3
輪城												
富寧	0.2	4.3	8.4	19.1	66.5	64.1	121.8	307.7	76.2	16.2	7.7	0.6
豆湍												
茂山	—	5.9	—	13.2	70.6	76.2	112.3	63.6	26.2	13.5	14.3	3.5
會寧	0.9	4.5	5.0	13.3	55.6	91.0	93.8	75.7	42.6	20.3	8.9	1.1
鐵城	0.0	0.0	—	14.5	60.4	72.5	125.3	71.0	30.4	21.8	0.0	—
穩城	1.3	4.5	7.1	31.5	53.4	94.8	97.8	92.8	36.7	26.7	29.0	0.3
慶源	1.5	4.5	5.5	37.3	72.9	87.9	115.6	176.1	32.2	28.5	14.0	—
其												
鐵山	24.3	3.2	11.0	14.5	70.3	79.7	221.4	170.9	43.5	52.5	18.0	—
車轆館	12.5	5.5	14.1	34.0	91.6	90.7	365.7	291.8	99.8	40.1	27.6	17.8
定州	7.9	8.2	20.0	44.7	150.3	157.8	326.3	316.8	118.4	59.3	67.0	9.2

雨量表(粘)

年計	日最大		二日間連続最大		三日間連続最大		連続最大		観測地名
	起(月日)	雨量	起(月日)	雨量	起(月日)	雨量	起(月日)	雨量	
—	6-29	179.5	6-28~6-29	316.5	6-28~6-30	414.6	6-27~7-4	520.1	金海
江									
1,515.4	9-3	155.0	6-28~6-29	217.0	6-28~6-30	299.0	6-28~7-3	419.3	慶州
1,292.2	9-3	105.0	6-29~6-30	143.0	6-29~7-1	217.0	6-28~7-4	312.1	迎日
1,861.6	9-3	198.0	6-28~6-29	202.4	6-29~7-1	285.1	6-26~7-1	371.5	浦項(農)
大川									
1,366.2	8-3	160.0	8-3~8-4	219.2	8-2~8-4	238.7	7-27~8-4	287.0	安邊
江									
689.0	8-3	25.3	7-28~7-29	42.1	7-28~7-30	52.3	7-27~7-31	65.0	龍坪里
1,229.7	7-29	127.3	7-28~7-29	156.8	7-27~7-29	176.9	7-27~7-30	177.8	永興
1,171.7	8-3	127.0	8-2~8-3	159.5	8-1~8-4	175.0	8-1~8-4	177.5	高原
江									
882.6	8-10	63.3	7-28~7-29	92.9	7-28~7-30	93.6	7-26~7-30	110.7	新興
927.5	8-3	119.5	8-2~8-3	126.0	7-27~7-29	137.5	7-27~7-29	137.5	咸興
大川									
651.8	8-2	61.0	8-1~8-2	65.0	8-1~8-2	65.0	8-1~8-2	65.0	北青
大川									
630.0	8-10	68.4	8-10~8-11	75.4	8-10~8-21	81.6	8-18~8-21	83.8	端川
川									
692.8	8-10	63.5	8-10~8-11	126.3	8-10~8-12	127.9	8-10~8-13	133.7	富寧
江									
399.3	6-6	42.0	6-5~6-6	45.0	6-5~6-7	47.0	7-11~7-15	59.0	茂山
413.0	6-17	42.0	6-17~6-18	42.2	6-17~6-18	42.2	7-11~7-15	47.2	會寧
395.9	7-27	47.0	7-27~7-28	57.2	7-27~7-28	57.2	7-27~7-28	57.2	鐵城
475.9	6-6	23.8	7-27~7-28	34.6	7-27~7-28	34.6	7-11~7-15	44.6	穩城
576.0	8-11	42.0	8-10~8-11	62.0	8-9~8-11	63.5	8-15~8-23	72.0	慶源
他									
709.3	7-22	76.0	7-22~7-23	96.0	7-21~7-23	98.5	7-21~7-23	98.5	鐵山
1,091.2	7-28	148.6	7-27~7-28	184.7	7-27~7-29	187.0	7-27~7-31	189.8	車轆館
1,285.9	8-30	97.3	7-21~7-22	110.9	7-21~7-23	119.6	8-10~8-26	130.1	定州

昭和八年

観地	観測名	一月	二月	三月	四月	五月	六月	七月	八月	九月	十月	十一月	十二月
平原	梁	2.7	5.7	24.1	42.8	137.8	75.3	173.7	169.7	59.9	58.5	20.2	35.0
廣	梁	3.1	8.6	9.9	18.6	90.7	159.5	107.8	148.1	46.7	34.1	26.6	25.5
股	栗	1.0	0.0	1.8	20.8	85.0	113.5	168.6	211.9	70.5	25.6	25.5	3.7
長	淵	14.2	2.2	8.8	30.2	92.3	149.5	144.5	227.1	45.8	19.3	29.1	30.2
壺	津	11.5	13.7	13.1	36.7	151.8	147.8	81.4	267.8	121.8	32.3	19.7	14.2
海	州	4.3	9.4	7.1	28.2	180.8	192.2	110.2	267.8	176.9	20.5	23.1	25.4
延	白	8.9	16.9	9.0	36.3	163.9	214.9	133.6	218.0	202.4	30.0	23.9	26.9
江	華	2.8	30.7	6.6	57.6	179.3	250.2	300.0	173.5	113.9	55.0	36.0	40.5
仁	川	6.9	19.7	12.2	64.6	144.4	153.1	438.2	143.4	162.7	23.0	30.0	28.1
唐	津	15.9	18.6	41.0	68.6	206.0	268.8	170.9	274.1	176.8	56.5	32.4	29.2
瑞	山	17.8	11.3	28.2	54.0	186.0	318.0	156.0	279.7	168.4	34.5	23.8	66.5
保	寧	21.6	17.8	14.9	28.1	177.2	210.9	203.3	211.7	130.0	44.5	8.5	3.5
高	敞	22.3	9.4	58.0	46.3	96.9	260.9	179.1	287.2	247.7	44.8	35.6	31.6
靈	光	52.3	22.8	50.1	84.3	168.9	279.4	203.7	271.9	280.7	59.6	42.9	4.1
木	浦	46.2	49.3	43.0	92.6	130.4	140.6	194.1	281.5	143.6	70.2	17.6	23.1
靈	岩	44.3	51.4	52.5	100.4	143.5	280.4	294.2	442.1	185.1	85.7	23.4	35.7
海	南	6.5	29.0	48.4	152.0	129.5	284.2	133.8	334.0	241.8	127.0	25.7	24.6
珍	島	20.1	27.9	43.3	162.3	138.3	178.4	145.4	407.5	197.3	112.0	20.2	26.4
菟	島	21.3	16.2	55.4	201.4	149.7	225.2	241.8	251.4	221.2	222.2	22.6	15.6
濟	州	63.4	46.0	56.3	121.6	83.0	141.6	193.5	273.4	415.2	158.9	70.1	56.6
康	津	33.5	34.9	51.3	169.5	182.0	268.6	210.1	384.0	248.7	126.0	22.0	16.7
長	興	32.0	36.5	48.7	149.8	184.0	243.5	274.5	440.5	242.5	131.3	22.1	13.0
高	興	28.0	25.0	64.0	216.0	15.2	...	327.6	...	47.4	74.8	17.8	8.9
順	天	38.6	40.5	55.3	125.3	221.9	380.3	336.1	500.0	253.0	119.3	30.6	11.6
光	陽	26.4	36.3	56.3	119.0	188.3	311.4	278.7	463.0	223.8	102.4	46.1	8.5
麗	水	22.8	23.0	58.3	173.4	267.2	333.1	256.1	215.2	243.9	215.1	23.4	4.4
南	海	34.4	15.9	71.9	196.9	220.2	422.5	330.8	413.8	460.4	210.0	30.4	9.1
泗	川	53.0	30.6	74.8	149.0	137.9	438.5	292.6	327.3	289.3	136.7	19.7	6.7
固	城	27.3	26.0	165.0	553.4	333.6	369.7	384.7	221.1	23.4	6.2
統	營	30.8	19.3	57.9	161.2	207.1	409.6	215.7	158.1	316.8	171.1	19.7	5.3
馬	山	37.0	24.0	33.9	110.7	156.1	588.0	340.4	476.1	314.5	192.0	19.0	6.9
釜	山	49.1	19.8	53.9	148.0	145.3	359.4	313.4	171.4	358.2	253.1	15.1	4.9
東	萊	56.7	20.1	52.2	139.5	89.4	461.9	342.9	163.6	360.2	206.7	13.5	...
蔚	山	48.6	20.9	52.4	94.8	92.6	337.9	318.2	127.2	411.7	189.6	30.9	22.7
盈	德	39.9	10.0	63.3	60.1	60.1	192.5	205.3	158.3	279.2	122.7	31.8	22.5

雨量表 (箱)

年計	日最大		二日間連続最大		三日間連続最大		連続最大		観地	観測名
	起(月日)	雨量	起(月日)	雨量	起(月日)	雨量	起(月日)	雨量		
805.4	7-27	96.0	7-27~7-28	107.0	7-27~7-28	107.0	7-27~7-28	107.0	平原	梁
679.2	6-22	88.2	6-22~6-23	89.8	6-22~6-23	89.8	6-22~6-23	89.8	廣	梁
727.9	7-27	95.5	7-27~7-28	108.0	7-27~7-29	110.5	7-27~7-30	127.6	股	栗
793.2	8-30	106.0	8-29~8-30	110.7	8-28~8-30	122.4	8-27~8-30	129.1	長	淵
911.8	8-25	79.5	8-24~8-25	107.3	8-24~8-26	128.8	8-23~8-27	135.3	壺	津
1,045.4	5-18	117.9	5-18~5-19	125.8	5-18~5-19	125.8	8-16~8-26	188.4	海	州
1,094.1	5-18	80.8	5-18~5-19	93.5	7-27~7-29	95.8	8-30~9-4	126.4	延	白
1,246.1	7-28	195.0	7-28~7-29	224.0	7-28~7-30	225.5	7-27~7-30	227.0	江	華
1,226.3	7-30	139.1	7-29~7-30	263.1	7-28~7-30	367.7	7-28~7-30	367.7	仁	川
1,358.8	7-1	121.0	6-30~7-1	157.4	6-29~7-1	168.4	6-25~7-1	280.8	唐	津
1,344.2	6-28	110.0	6-30~7-1	159.0	6-28~6-30	194.0	6-25~7-1	354.0	瑞	山
1,072.0	7-1	86.4	6-30~7-1	88.4	6-26~6-28	135.3	6-25~7-1	264.5	保	寧
1,319.8	9-3	160.5	9-2~9-3	164.9	9-2~9-3	164.9	6-28~7-1	173.3	高	敞
1,520.7	9-3	169.3	9-2~9-3	181.3	9-2~9-3	181.3	9-2~9-3	181.3	靈	光
1,232.2	8-17	144.4	8-17~8-18	159.1	8-17~8-19	164.9	8-17~8-22	225.5	木	浦
1,738.7	6-28	135.2	6-28~6-29	184.2	6-28~6-30	252.8	6-25~7-1	312.7	靈	岩
1,636.5	6-30	136.0	6-30~7-1	192.5	6-29~7-1	241.2	6-25~7-1	299.7	海	南
1,479.1	8-17	208.2	8-16~8-17	236.4	8-16~8-18	237.4	8-16~8-18	237.4	珍	島
1,644.0	10-5	133.5	10-5~10-6	180.5	7-24~7-26	193.4	6-27~7-1	229.8	菟	島
1,684.6	9-19	200.5	9-18~9-19	212.3	9-18~9-20	213.3	9-18~9-20	213.3	濟	州
1,747.3	9-3	126.5	9-2~9-3	154.5	6-28~6-30	225.0	6-28~7-1	279.0	康	津
1,818.4	8-3	150.5	9-2~9-3	156.0	6-28~6-30	186.7	6-28~7-1	243.3	長	興
...	高	興
2,112.5	8-3	181.5	6-28~6-29	258.0	6-28~6-30	330.2	6-25~7-4	424.8	順	天
1,860.2	8-3	201.3	6-28~6-29	221.6	6-28~6-30	272.0	6-25~7-4	359.7	光	陽
1,835.9	5-14	171.0	6-28~6-29	180.9	6-29~7-1	261.8	6-25~7-4	376.5	麗	水
2,416.3	9-19	222.5	9-18~9-19	285.9	6-28~6-30	323.8	6-27~7-4	459.6	南	海
1,956.1	8-3	189.5	6-28~6-29	295.0	6-28~6-30	391.4	6-27~7-1	510.5	泗	川
...	6-29	213.0	6-29~6-30	341.0	6-28~6-30	457.0	6-25~7-1	567.4	固	城
1,772.6	9-19	207.4	6-29~6-30	254.4	6-28~6-30	333.4	6-27~7-1	376.8	統	營
2,298.6	6-29	221.5	6-28~6-29	391.0	6-28~6-30	501.5	6-25~7-1	613.0	馬	山
1,891.6	9-19	203.0	9-19~9-20	280.6	6-28~6-30	284.1	6-28~7-4	394.3	釜	山
1,911.7	9-19	226.0	6-29~6-30	268.0	6-28~6-30	364.3	6-27~7-3	515.9	東	萊
1,747.5	9-19	176.6	9-19~9-20	287.0	6-28~7-1	341.7	6-28~7-4	436.0	蔚	山
1,245.7	9-3	164.0	9-2~9-4	172.2	9-3~9-4	172.2	6-25~7-4	263.7	盈	德

昭和八年

觀地	測名	一月	二月	三月	四月	五月	六月	七月	八月	九月	十月	十一月	十二月
爵	陵	131.6	55.2	55.9	90.0	97.0	209.6	203.6	50.9	285.1	144.9	67.4	289.4
爵	珍	17.5	—	71.0	41.5	92.0	184.5	184.5	185.0	361.5	237.8	41.6	49.0
三	陵	21.5	9.0	66.6	76.3	106.0	148.6	108.4	218.3	290.8	177.3	95.8	71.6
江	城	24.7	34.8	83.2	48.8	145.5	176.5	225.9	263.7	349.3	171.0	87.0	130.2
高	城(學)	13.2	14.0	49.5	73.6	128.0	189.1	133.0	462.3	129.7	140.0	129.0	57.0
高	温井里	12.4	19.5	52.1	75.0	114.9	184.0	159.0	465.3	152.6	132.0	126.4	69.8
温	井里	12.5	38.0	81.8	73.8	145.6	226.2	229.8	595.7	188.1	131.6	101.2	78.1
通	川	7.0	19.1	44.0	60.5	143.0	236.2	185.2	408.7	150.0	95.8	61.1	90.2
元	山	1.1	18.8	53.5	67.0	142.2	179.4	232.1	341.4	168.3	96.6	72.0	54.6
文	川	5.2	14.6	46.7	84.9	160.9	161.0	195.9	389.8	161.8	56.5	81.8	32.4
定	平	7.2	11.4	18.5	40.2	122.3	172.7	236.3	370.2	100.3	51.5	47.3	21.4
洪	原	12.9	3.6	—	10.0	44.0	111.8	91.7	181.3	17.6	4.8	31.4	6.6
利	原	18.8	7.4	1.1	14.1	78.8	113.5	80.7	270.7	0.7	11.3	0.9	4.4
城	津	41.3	17.4	7.4	20.3	103.5	103.4	72.7	256.5	45.0	18.3	28.1	32.4
吉	州	7.7	7.0	4.2	15.2	75.5	82.5	119.9	246.8	32.6	18.5	19.1	14.7
明	川	7.5	5.5	1.9	8.3	67.4	93.1	100.1	277.4	33.3	20.8	18.8	13.8
鏡	城	6.0	10.6	17.9	20.8	66.1	87.7	79.2	324.4	62.6	12.1	9.6	4.8
雄	基	2.3	2.5	1.9	24.3	59.9	93.6	91.9	359.1	128.4	43.2	17.4	1.4

雨量表 (和)

年計	日最大		二日間連続最大		三日間連続最大		連続最大		觀地	測名
	起日 (月日)	雨量	起月日 (自至)	雨量	起月日 (自至)	雨量	起月日 (自至)	雨量		
1,680.6	9-4	116.5	9-3~9-4	229.0	9-3~9-4	229.0	11-27~12-28	303.1	爵	陵
1,475.9	9-3	264.5	9-3~9-4	288.5	9-3~9-4	288.5	9-3~9-4	288.5	爵	珍
1,390.2	9-3	233.0	9-3~9-4	246.5	9-2~9-4	248.5	9-1~9-4	249.3	三	陵
1,740.6	9-4	150.4	9-3~9-4	234.0	9-2~9-4	238.0	9-1~9-4	240.4	江	陵
1,518.4	8-3	244.5	8-3~8-4	288.5	8-2~8-4	325.0	8-2~8-4	325.0	高	城
1,563.0	8-3	251.2	8-3~8-4	293.1	8-2~8-4	330.0	8-2~8-4	330.0	高	城(學)
1,602.4	8-3	260.0	8-3~8-4	339.8	8-2~8-4	389.8	8-2~8-4	389.8	高	温井里
1,500.8	8-3	145.0	8-3~8-4	218.0	8-2~8-4	246.0	8-1~8-4	248.0	通	川
1,427.0	8-3	76.1	8-3~8-4	139.5	8-2~8-4	143.1	7-25~8-4	249.3	元	山
1,391.5	8-3	120.6	8-2~8-3	149.6	8-2~8-4	160.5	8-1~8-4	163.6	文	川
1,199.3	8-3	148.5	8-2~8-3	161.4	8-2~8-4	161.9	8-2~8-4	161.9	定	平
515.7	8-10	59.1	8-10~8-11	62.5	8-19~8-21	78.0	8-19~8-21	78.0	洪	原
602.4	8-10	99.0	8-10~8-11	106.3	8-10~8-11	106.3	8-10~8-11	106.3	利	原
741.3	8-11	79.1	8-11	79.1	8-11	79.1	8-11	79.1	城	津
643.7	8-3	66.5	8-3~8-4	100.3	8-2~8-4	103.5	8-1~8-4	103.7	吉	州
647.9	8-4	94.0	8-3~8-4	131.5	8-2~8-4	134.3	8-2~8-4	134.3	明	川
701.8	8-10	96.0	8-10~8-11	106.7	8-10~8-11	106.7	8-16~8-21	139.4	鏡	城
825.9	8-11	115.6	8-20~8-21	129.6	8-19~8-21	145.9	8-16~8-22	163.0	雄	基

2. 既往最大雨量一覽表

目次

河 川 名			頁 數
鴨	綠	江	20—21
清	川	江	20—21
大	同	江	20—23
禮	成	江	22—23
漢		江	22—25
安	城	川	24—25
挿	橋	川	24—25
錦		江	24—27
萬	頃	江	26—27
東	津	江	26—27
榮	山	江	26—27
蟾	津	江	28—29
洛	東	江	28—31
兄	山	江	30—31
安	邊 南	大 川	30—31
龍	興	江	30—31
城	川	江	30—31
北	青 南	大 川	30—31
端	川 南	大 川	30—31
輪	城	川	30—31
豆	滿	江	30—33
其		他	32—35

既往最大雨

観測地名	年最大		月最大		日最大		三日間連続	
	年次	雨量	年月	雨量	起(年月日)	雨量	起(自年月日至月日)	雨量
鴨 緑								
恵山鎮	大正 3	927.4	大正 15-8	326.0	大正 3-9-12	125.0	大正 3-9-11~9-12	
恵山鎮(替)	昭和 8	603.9	昭和 8-7	148.8	昭和 8-7-13	33.6	昭和 8-7-13~7-14	
甲山	" 3	786.0	大正 14-8	291.4	大正 3-9-12	113.6	大正 3-9-11~9-12	
豊山	" 3	926.8	" 14-8	424.1	昭和 3-8-28	93.5	昭和 3-8-27~3-28	
三水	" 3	888.2	昭和 3-8	354.3	" 3-8-28	93.1	" 3-8-27~3-28	
長津	大正 11	1,149.9	大正 14-8	422.7	大正 14-8-11	185.0	大正 14-8-11~3-12	
厚昌	昭和 2	1,357.7	昭和 6-8	449.5	昭和 4-7-12	124.8	昭和 4-7-11~7-12	
中江	" 2	1,095.8	大正 3-7	335.2	" 4-7-12	99.8	大正 14-8-11~8-12	
慈城	" 2	1,307.4	昭和 2-7	468.5	" 6-8-19	121.0	昭和 7-8-27~3-28	
江界	大正 11	1,345.4	大正 15-8	525.2	大正 15-8-25	130.1	大正 14-8-11~3-12	
楚山	" 11	1,326.3	" 15-8	512.7	" 15-8-25	138.4	" 15-8-25~3-26	
昌城	昭和 1	1,581.2	" 15-8	718.8	" 15-8-25	255.0	" 15-8-25~3-26	
義州	大正 3	1,671.9	昭和 2-7	564.0	" 8-5-9	214.2	" 11-9-12~9-13	
新義州	" 11	1,514.7	" 2-7	525.9	" 8-5-9	307.0	" 8-5-8~5-9	
龍川	" 3	1,260.2	" 2-7	547.1	昭和 2-7-16	243.7	" 6-7-13~7-14	
清 川								
熙川	大正 12	1,967.5	大正 4-7	855.0	大正 12-8-17	225.3	大正 4-7-22~7-23	
北院	" 11	2,029.8	昭和 2-7	803.3	昭和 2-7-16	187.0	" 11-9-1~9-2	
北鎮	昭和 1	1,906.6	大正 15-8	951.5	大正 14-8-11	244.4	" 14-8-11~8-12	
雲山	大正 12	2,041.6	" 12-7	824.0	" 11-9-1	242.1	" 11-9-1~9-2	
安州	" 11	1,832.4	昭和 2-7	761.2	" 6-9-10	191.0	" 14-8-11~3-12	
龜城	昭和 1	1,835.9	大正 15-8	835.8	" 14-8-11	247.0	昭和 2-7-15~7-16	
泰川	" 1	1,923.3	昭和 2-7	791.6	" 14-8-11	283.6	大正 14-8-11~8-12	
大 同								
寧遠	大正 11	1,938.2	大正 12-7	875.5	昭和 4-7-22	232.0	大正 12-7-29~7-30	
德川	" 11	1,683.0	" 12-7	651.0	大正 6-9-10	265.0	" 6-9-9~9-10	
順川	" 11	1,503.3	昭和 4-7	797.9	" 11-8-9	201.0	昭和 4-7-12~7-13	
成川	昭和 1	1,359.3	大正 15-8	650.9	" 6-8-10	240.0	大正 6-8-10	
陽德	大正 12	1,406.1	" 12-7	662.7	" 8-8-29	223.0	" 12-7-30~7-31	
谷山	" 11	1,778.5	" 12-7	803.1	" 7-7-7	217.0	" 11-8-20~8-21	
三登	" 12	1,333.4	" 12-7	573.9	" 11-9-1	223.0	" 11-8-19~8-20	
平壤	" 3	1,346.6	" 12-7	524.7	" 9-8-1	210.9	" 11-9-2~9-3	
平壤(種)	" 12	1,172.2	" 12-7	515.9	" 9-7-31	185.1	" 12-7-30~7-31	

量一覽表(稻)

観測地名	観測開始年月日	連続最大		三日間連続最大	
		起(自年月日至月日)	雨量	起(自年月日至月日)	雨量
江					
恵山鎮	明治 40-4-1	大正 15-8-10~8-21	184.4	大正 3-9-10~9-12	160.7
恵山鎮(替)	昭和 7-1-1	昭和 8-7-9~7-15	61.9	昭和 8-7-13~7-15	47.0
甲山	大正 3-6-19	" 3-8-25~8-31	209.5	" 3-8-28~8-30	138.4
豊山	" 5-6-1	" 3-8-25~8-31	270.2	" 3-8-28~8-30	153.5
三水	" 8-7-1	" 3-8-24~9-4	269.8	" 3-8-28~8-30	132.3
長津	" 3-6-1	大正 14-8-10~8-14	258.9	大正 14-8-11~8-13	250.1
厚昌	" 4-7-1	" 9-7-13~7-21	216.3	昭和 4-7-11~7-12	184.8
中江	" 3-5-1	" 12-8-8~8-16	198.8	大正 6-7-9~7-11	116.3
慈城	" 3-6-15	" 4-7-11~7-25	213.0	" 6-7-8~7-10	158.5
江界	" 6-5-1	" 15-8-7~8-21	304.7	" 14-8-10~8-12	195.5
楚山	" 3-6-15	" 4-7-19~7-24	260.4	" 15-8-25~8-26	202.0
昌城	" 4-7-1	" 9-7-13~7-20	304.1	" 15-8-25~8-26	293.6
義州	" 2-7-1	昭和 2-7-15~7-17	322.0	昭和 2-7-15~7-17	229.0
新義州	" 5-6-1	" 2-7-7~7-21	466.0	大正 8-5-8~5-10	312.5
龍川	明治 37-5-1	" 2-7-12~7-22	492.7	" 6-7-13~7-15	337.3
江					
熙川	大正 3-6-9	大正 4-7-16~7-31	714.8	大正 4-7-22~7-24	396.6
北院	" 5-11-1	昭和 2-7-16~7-21	435.1	" 14-8-10~8-12	305.7
北鎮	明治 35-3-1	" 2-7-12~7-18	484.2	" 14-8-10~8-12	411.1
雲山	大正 4-7-1	大正 12-7-20~8-4	807.0	" 11-9-1~9-3	303.3
安州	" 3-6-5	昭和 2-7-6~7-21	711.7	" 11-9-1~9-3	278.0
龜城	" 5-1-1	" 2-7-11~7-21	655.7	" 14-8-10~8-12	317.0
泰川	" 5-1-1	" 2-7-11~7-21	563.0	" 14-8-10~8-12	428.6
江					
寧遠	大正 4-4-1	大正 15-8-7~8-21	631.1	大正 11-8-7~8-9	305.7
德川	" 4-7-1	" 4-7-16~7-25	480.6	昭和 4-7-22~7-24	287.3
順川	" 4-12-2	" 12-7-20~8-3	494.5	" 4-7-12~7-14	256.3
成川	" 4-7-1	" 4-7-17~7-31	524.7	大正 6-8-10	240.0
陽德	" 3-6-1	" 12-7-20~7-31	600.2	" 12-7-29~7-31	248.7
谷山	" 4-7-1	" 12-7-25~8-4	796.2	" 11-8-20~8-22	352.0
三登	" 6-4-1	" 12-7-25~7-30	327.1	" 12-7-28~7-30	224.0
平壤	明治 40-1-1	" 12-7-28~8-3	395.7	" 11-9-2~9-4	248.9
平壤(種)	大正 7-1-1	" 12-7-20~8-3	595.1	" 9-7-31~8-2	211.7

既往最大雨

親湖地名	年最大		月最大		日最大		二日間連続	
	年次	雨量	年月	雨量	起(年月日)	雨量	起(自年月日至月日)	雨量
大同								
黄州	大正 14	1,157.4	大正 14-8	472.4	大正 8-8-25	150.7	昭和 4-7-23~7-24	
新院	昭和 6	1,206.9	昭和 5-7	542.7	" 13-7-18	200.0	大正 13-7-17~7-18	
戴寧	大正 14	1,131.4	" 6-8	472.6	昭和 6-8-10	189.0	" 3-9-11~9-12	
瑞興	" 14	1,422.7	大正 11-8	683.4	大正 11-8-19	198.0	" 11-8-19~8-20	
沙里院	" 3	1,287.1	明治 44-9	465.4	明治 44-9- 5	253.9	明治 44-9- 4~9- 5	
鎮南浦	" 14	1,035.1	昭和 6-8	418.4	昭和 6-8-10	182.0	昭和 6-8-10~8-11	
鎮南浦(農)	" 14	997.0	大正 3-7	471.5	" 6-8-10	197.7	" 6-8-10~8-11	
禮成								
新溪	大正 11	1,878.2	大正 11-8	1,084.9	大正 11-8-19	318.8	大正 11-8-19~8-20	
平山	" 11	2,025.8	" 11-8	1,111.4	" 13-7-19	490.0	" 13-7-19~7-20	
白川	" 14	1,505.6	昭和 5-7	666.3	" 13-7-20	228.0	" 13-7-19~7-20	
漢								
施善	大正 5	1,435.4	大正 14-7	690.8	大正 15-7-21	210.7	大正 14-7-16~7-17	
寧越	昭和 1	1,660.9	" 15-7	609.7	" 11-7-29	220.0	" 11-7-29~7-30	
平昌	" 1	1,507.5	" 14-7	677.5	" 9-7- 7	164.0	" 9-7- 6~7- 7	
丹陽	" 5	1,530.8	" 11-7	681.6	" 11-7-28	204.5	" 11-7-28~7-29	
堤川	" 5	1,730.4	" 11-7	730.8	" 11-7-28	195.0	" 8-7- 5~7- 6	
忠州	" 5	1,696.1	昭和 5-7	696.9	" 8-7- 6	193.0	" 8-7- 5~7- 6	
忠州(郡)	" 8	1,187.2	" 7-8	305.5	昭和 7-8-23	132.6	昭和 7-8-22~8-23	
槐山	" 5	1,778.7	大正 11-7	740.8	大正 15-7-21	300.3	大正 15-7-21~7-22	
陰城	" 8	1,473.9	昭和 8-9	546.0	昭和 8-9-12	351.0	昭和 8-9-11~9-12	
横城	大正 5	1,093.9	" 5-7	795.8	大正 9-7- 7	176.6	大正 9-7- 6~7- 7	
原州	" 14	1,848.8	" 5-7	925.0	" 9-7-28	381.0	" 11-7-28~7-29	
長湖	昭和 5	1,451.3	大正 11-7	642.4	" 11-7-28	178.0	" 14-7-16~7-17	
驪州	" 5	1,792.1	昭和 5-7	844.2	" 11-7-29	283.0	" 11-7-29~7-30	
利川	" 5	1,958.7	" 5-7	934.3	" 11-7-29	250.0	" 11-7-28~7-29	
楊平	" 5	1,928.2	" 5-7	1,000.6	" 4-7-25	277.3	" 4-7-24~7-25	
淮陽	大正 11	1,474.7	大正 13-7	663.8	" 12-7-31	198.0	" 11-8-20~8-21	
華川	" 14	1,727.7	" 14-7	847.0	" 5-7- 4	213.0	" 14-7-16~7-17	
麟蹄	" 14	1,718.5	" 14-7	846.7	" 5-7- 4	236.6	" 14-7-17~7-18	
春川	" 14	1,949.5	" 14-7	942.9	" 5-7- 4	246.0	" 14-7-16~7-17	
加平	" 14	2,038.4	" 14-7	960.5	" 6-8-19	342.0	" 14-7-16~7-17	

量一覽表 (続)

續最大雨量	三日間連続最大雨量	連續最大雨量	觀測開始年月日	觀測地名
	(起自年月日至月日)			
江 (續)				
201.2	昭和 4-7-22~7-24	203.9	大正 12-7-20~7-31	406.6 大正 5- 1- 1 黄州
221.0	大正 13-7-16~7-18	228.0	昭和 2-7-11~7-21	309.5 " 5- 9-16 新院
249.6	" 3-9-10~9-12	251.1	大正 3-9-10~9-12	251.1 " 3- 6- 1 戴寧
345.5	" 11-8-19~8-21	527.2	" 11-8-17~8-21	556.3 " 5- 1- 1 瑞興
273.6	" 14-7-15~7-17	276.6	昭和 2-7-11~7-17	312.8 明治 44- 6- 1 沙里院
247.0	昭和 6-8- 9~8-11	272.0	大正 12-7-16~7-30	365.9 大正 4-12- 1 鎮南浦
258.0	" 6-8- 9~8-11	275.5	昭和 6-8- 9~8-11	275.5 " 3- 5- 1 鎮南浦(農)
江				
560.1	大正 11-8-19~8-21	778.4	大正 11-8-17~8-23	820.5 大正 3- 6- 1 新溪
830.0	" 13-7-18~7-20	858.0	" 11-8-17~8-23	867.9 " 4-12- 8 平山
371.0	" 13-7-19~7-21	374.8	昭和 2-7- 8~7-21	448.4 " 3-12- 1 白川
江				
248.0	大正 9-7- 5~7- 7	338.5	大正 9-7- 4~7-12	387.7 大正 4- 7- 1 施善
248.5	" 11-7-28~7-30	251.8	" 15-7-25~8- 7	555.7 " 7- 7- 1 寧越
269.0	" 9-7- 5~7- 7	419.0	" 15-7-25~8- 5	535.8 " 4- 6- 8 平昌
303.3	" 11-7-28~7-30	314.4	" 15-7-28~8- 5	402.4 " 4- 4- 1 丹陽
264.8	" 9-7- 5~7- 7	366.5	昭和 5-6-28~7-23	792.5 " 3- 6- 1 堤川
318.3	" 8-7- 4~7- 6	347.2	" 5-6-28~7-14	629.8 " 6- 1- 1 忠州
141.2	昭和 7-8-22~8-24	142.4	" 8-6-25~7- 3	164.8 昭和 6- 4- 1 忠州(郡)
305.3	大正 11-7-28~7-30	313.2	大正 12-7-18~7-25	503.9 大正 4-12- 1 槐山
401.6	昭和 8-9-11~9-13	421.6	昭和 8-9-11~9-13	421.6 昭和 6- 2- 1 陰城
292.6	大正 9-7- 5~7- 7	393.8	大正 15-7-25~8- 5	537.1 大正 4- 9- 1 横城
481.0	" 11-7-27~7-29	495.6	" 11-7-24~8- 3	659.1 " 3- 6- 1 原州
251.6	" 9-7- 5~7- 7	314.7	昭和 5-7- 3~7-14	490.7 " 5- 9-15 長湖
425.0	" 11-7-28~7-30	438.9	" 5-7- 3~7-14	615.1 " 4-12-25 驪州
485.8	" 11-7-28~7-30	517.3	" 5-7- 3~7-19	843.4 " 4-12-13 利川
379.0	昭和 5-7-12~7-14	389.6	" 5-7- 7~7-14	590.1 " 3- 6-11 楊平
304.5	大正 11-8-19~8-21	465.1	大正 12-7-18~8- 3	672.0 " 3- 6- 1 淮陽
374.5	" 14-7-15~7-17	462.5	" 12-7-18~8- 2	543.2 " 5- 1- 1 華川
375.3	" 14-7-16~7-18	435.6	" 14-7-16~7-22	473.0 " 3- 6- 1 麟蹄
417.0	" 14-7-15~7-17	469.0	" 14-7-15~7-22	525.6 " 2- 6- 1 春川
432.4	" 14-7-15~7-17	484.1	" 14-7-15~7-22	530.6 " 4- 7- 1 加平

既 往 最 大 雨

觀測地名	年 最 大		月 最 大		日 最 大		二 日 間 連 續	
	年 次	雨 量	年 月	雨 量	起(年月日)	雨 量	起(自年月日至月日)	雨 量
漢								
洪川	大正 14	1,829.9	大正 14-7	921.1	大正 14-8-29	222.0	大正 14-7-16~7-17	
龍仁	昭和 5	1,852.2	昭和 5-7	961.7	昭和 8-7-29	163.0	昭和 5-7-8~7-9	
廣州	大正 5	1,921.9	大正 15-7	851.2	大正 9-8-1	485.5	大正 9-8-1~8-2	
楊州	" 14	1,892.7	昭和 5-7	1,025.6	昭和 5-7-4	309.8	昭和 8-7-28~7-29	
京城	" 14	1,934.1	大正 15-7	847.6	大正 9-8-2	354.7	大正 9-8-1~8-2	
始興	昭和 5	1,385.6	昭和 5-7	750.6	昭和 8-7-28	170.0	昭和 8-7-28~7-29	
金浦	" 5	1,696.6	" 5-7	900.7	" 8-7-28	310.0	" 8-7-28~7-29	
法洞	大正 11	1,719.4	大正 12-7	779.6	大正 11-9-1	158.9	大正 11-8-20~8-21	
伊川	" 11	1,809.3	" 13-7	937.0	" 13-7-20	316.5	" 13-7-19~7-20	
金化	" 14	1,794.5	" 14-7	897.9	" 14-7-17	312.4	" 14-7-16~7-17	
鐵原	" 14	2,090.3	" 14-7	988.7	" 14-7-17	283.5	" 14-7-16~7-17	
漣川	" 14	1,835.6	" 14-7	893.1	" 14-7-17	240.6	" 14-7-16~7-17	
抱川	昭和 5	1,796.6	昭和 5-7	1,009.8	昭和 5-7-4	335.0	昭和 5-7-3~7-4	
坡州	" 5	1,640.0	" 5-7	880.0	" 8-7-28	210.5	" 5-7-7~7-8	
長湍	大正 14	1,924.0	大正 14-7	955.4	大正 14-7-17	309.2	大正 14-7-16~7-17	
開城	" 14	1,704.3	昭和 5-7	819.3	" 13-7-20	245.0	" 13-7-19~7-20	
安 城								
安城	昭和 5	1,810.7	昭和 5-7	925.0	昭和 5-7-8	197.8	昭和 5-7-7~7-8	
成歡	" 5	1,996.4	" 5-7	1,026.0	" 5-7-11	253.7	" 5-7-11~7-12	
水原	大正 11	1,748.2	" 5-7	843.1	大正 11-7-28	282.1	大正 11-7-28~7-29	
振威	昭和 5	1,773.8	" 5-7	859.3	昭和 5-7-11	225.0	昭和 5-7-11~7-12	
淸 州								
洪城	昭和 1	1,732.8	大正 14-7	683.9	大正 11-7-28	213.6	大正 14-7-16~7-17	
牙山	" 5	1,886.8	昭和 5-7	792.0	昭和 5-7-12	187.7	" 14-7-16~7-17	
天安	" 5	1,946.8	" 5-7	849.3	" 5-7-12	195.1	昭和 5-7-11~7-12	
錦 州								
長水	昭和 8	1,762.3	昭和 6-8	454.5	昭和 8-8-3	178.0	昭和 7-8-3~8-4	
鎮安	大正 5	2,217.9	大正 9-7	780.6	大正 9-7-19	309.4	大正 9-7-18~7-19	
茂朱	" 5	1,862.5	" 5-6	621.8	" 5-6-22	232.0	" 5-6-21~6-22	
茂朱(學)	昭和 5	1,567.6	昭和 5-7	428.3	昭和 5-7-5	229.8	昭和 5-7-5~7-6	
錦山	大正 5	1,807.8	大正 9-7	609.3	大正 7-6-30	224.0	大正 7-6-30~7-1	
永同	昭和 5	1,529.0	昭和 5-7	401.6	昭和 5-7-5	146.0	" 7-6-30~7-1	

量 一 覽 表 (耗)

續 最 大 雨 量	三 日 間 連 續 最 大		連 續 最 大		觀測開始年月日	觀測地名
	起(自年月日至月日)	雨 量	起(自年月日至月日)	雨 量		
江 (續)						
352.1	大正 14-7-15~7-17	395.1	昭和 5-7-7~7-10	460.1	大正 5-1-1	洪川
217.0	昭和 5-7-11~7-13	301.8	" 5-6-29~7-14	791.2	昭和 2-6-1	龍仁
621.0	大正 9-8-1~8-2	621.0	大正 9-8-1~8-2	621.0	大正 4-12-8	廣州
390.3	" 14-7-16~7-18	422.0	昭和 5-7-7~7-17	536.9	" 5-1-1	楊州
511.8	" 9-8-1~8-3	535.7	大正 15-7-26~8-6	551.2	明治 40-10-1	京城
278.0	昭和 5-7-7~7-9	312.7	昭和 5-7-7~7-10	477.7	昭和 2-6-1	始興
377.0	" 8-7-28~7-30	381.5	" 5-7-3~7-9	580.9	" 2-6-1	金浦
284.6	大正 11-8-19~8-21	411.9	大正 12-7-19~8-2	837.8	大正 5-12-1	法洞
481.0	" 11-8-19~8-21	600.1	" 11-8-17~8-22	691.0	" 4-6-1	伊川
478.1	" 14-7-15~7-17	578.5	" 12-7-18~8-4	690.5	" 6-4-1	金化
488.1	" 14-7-15~7-17	639.1	" 14-7-15~7-20	691.2	" 4-7-1	鐵原
377.3	" 14-7-15~7-17	490.8	" 14-7-15~7-22	570.8	" 5-1-1	漣川
358.3	昭和 5-7-3~7-5	362.8	昭和 5-7-7~7-10	538.1	昭和 2-6-1	抱川
266.0	" 5-7-7~7-9	330.0	" 5-7-7~7-14	456.0	" 2-6-1	坡州
442.2	大正 14-7-16~7-18	516.5	" 5-7-7~7-19	631.7	大正 5-1-1	長湍
329.8	" 13-7-18~7-20	398.3	大正 13-7-17~7-27	688.0	" 6-6-1	開城
川						
346.6	昭和 5-7-6~7-8	375.8	昭和 5-7-3~7-14	828.3	昭和 2-6-1	安城
469.1	" 5-7-11~7-13	483.6	" 5-7-1~7-14	940.4	大正 5-1-1	成歡
325.8	大正 11-7-27~7-29	363.2	" 5-7-3~7-14	650.0	明治 41-6-1	水原
290.0	昭和 5-7-11~7-13	317.5	" 5-7-3~7-9	439.0	大正 8-7-1	振威
川						
260.0	大正 9-7-5~7-7	282.3	大正 14-7-6~7-11	373.2	大正 7-7-1	洪城
326.2	" 14-7-16~7-18	333.4	昭和 5-6-27~7-13	785.1	" 7-7-1	牙山
262.3	昭和 5-7-6~7-8	352.4	" 5-6-28~7-13	855.9	昭和 4-7-1	天安
江						
221.0	昭和 8-6-26~6-28	263.9	昭和 8-6-25~7-3	465.9	昭和 5-5-1	長水
361.6	大正 9-7-18~7-20	384.0	大正 5-6-20~6-27	412.2	大正 5-1-1	鎮安
269.9	" 5-6-21~6-23	306.3	昭和 5-6-24~7-13	514.8	" 5-1-1	茂朱
245.0	昭和 5-7-5~7-7	257.9	" 5-7-5~7-13	323.0	昭和 4-1-1	茂朱(學)
369.0	大正 7-6-30~7-2	375.0	大正 7-6-27~7-3	410.4	大正 4-7-1	錦山
194.2	昭和 5-7-5~7-7	215.6	昭和 5-6-27~7-13	427.7	" 5-5-1	永同

既往最大雨

観測地名	年最大		月最大		日最大		二日間連	
	年次	雨量	年月	雨量	起(年月日)	雨量	起(自年月日至月日)	雨量
錦								
沃川	昭和 8	1,193.0	昭和 7-8	400.1	昭和 7-8-24	205.0	昭和 7-8-24	
報恩	" 5	1,805.8	" 5-7	595.8	大正 7-6-30	236.7	大正 7-6-30~7-1	
大田	" 5	1,653.9	大正 14-7	528.1	" 6-8-11	220.9	" 6-8-10~8-11	
鎮川	" 5	1,802.8	" 11-7	742.0	" 6-7-3	295.0	昭和 6-8-10~8-11	
清州	大正 5	1,837.5	" 12-7	783.1	" 12-7-19	300.7	大正 12-7-19~7-20	
文義	昭和 8-6	368.7	昭和 8-6-27	150.2	昭和 8-6-26~6-27	
燕岐	" 5	1,972.7	大正 12-7	761.6	大正 12-7-19	370.0	大正 12-7-19~7-20	
公州	" 5	2,044.7	" 14-7	748.4	" 12-7-19	406.1	" 12-7-18~7-19	
青陽	昭和 5	1,530.0	昭和 7-8	408.8	昭和 7-8-23	219.3	昭和 7-8-22~8-23	
扶餘	" 8	1,354.1	" 5-7	402.2	" 7-8-28	260.0	" 7-8-22~8-23	
鴻山	" 5	1,741.0	大正 14-7	886.3	" 7-8-23	221.7	大正 14-7-16~7-17	
諭山	" 5	1,746.9	" 14-7	577.9	" 5-6-30	203.5	昭和 5-6-29~6-30	
群山	" 5	1,888.8	" 5-6	575.9	大正 5-6-14	206.5	大正 5-6-13~6-14	
高 頃								
新月里	昭和 5	2,117.3	大正 5-6	813.1	昭和 5-7-5	262.3	大正 5-6-13~6-14	
高山	大正 5	2,019.3	" 5-7	687.6	" 6-8-4	403.2	昭和 6-8-3~8-4	
所陽	昭和 8	1,340.3	昭和 7-8	406.7	" 7-8-4	141.3	" 7-8-3~8-4	
全州	大正 5	2,083.1	大正 9-7	769.8	大正 9-7-20	198.7	大正 9-7-19~7-20	
裡里	昭和 5	1,827.8	昭和 5-8	491.3	昭和 6-8-4	188.4	昭和 6-8-3~8-4	
臨陂	大正 5	2,242.1	大正 5-6	745.0	" 5-6-30	250.5	大正 5-6-13~6-14	
東 津								
井邑	昭和 5	1,804.2	大正 5-6	818.8	大正 9-7-19	350.0	大正 9-7-19~7-20	
金堤	" 5	1,523.6	" 9-7	648.0	" 9-7-19	243.5	" 9-7-19~7-20	
扶安	" 8	1,326.2	昭和 8-6	410.7	昭和 8-6-28	174.0	昭和 8-6-28~6-29	
榮 山								
潭陽	昭和 8	2,082.0	大正 5-6	779.2	昭和 8-7-25	300.0	昭和 8-7-24~7-25	
光州	大正 5	2,113.4	" 5-6	554.2	" 8-6-28	251.1	" 8-6-28~6-29	
長城	" 5	2,177.9	" 5-6	753.7	大正 13-7-22	235.0	大正 9-7-18~7-19	
和順	昭和 8	1,535.3	昭和 5-6	397.5	昭和 7-8-3	173.0	昭和 7-8-3~8-4	
羅州	大正 5	2,297.0	大正 5-6	658.7	大正 13-7-22	228.6	大正 13-7-21~7-22	
咸平	昭和 8	1,576.9	" 5-6	615.6	" 13-7-22	206.0	" 13-7-22~7-23	

量一覽表 (續)

観測地名	観測開始年月日	連 續 最 大		三 日 間 連 續 最 大		観測地名
		起(自年月日至月日)	雨量	起(自年月日至月日)	雨量	
江 (續)						
沃川	昭和 6-4-1	昭和 8-6-24~7-1	211.7	昭和 8-6-24~7-1	325.6	沃川
報恩	大正 5-1-1	" 5-6-24~7-13	292.8	" 5-6-24~7-13	630.6	報恩
大田	" 6-1-1	大正 12-7-17~7-25	297.5	大正 12-7-17~7-25	390.2	大田
鎮川	" 4-7-1	昭和 6-8-9~8-11	389.0	昭和 6-8-9~8-11	801.5	鎮川
清州	" 2-7-1	大正 12-7-19~7-21	354.8	大正 12-7-17~7-25	762.5	清州
文義	昭和 7-1-1	昭和 8-6-25~6-27	262.2	昭和 8-6-25~7-2	432.3	文義
燕岐	大正 5-1-1	大正 12-7-19~7-21	445.0	大正 12-7-17~7-25	746.4	燕岐
公州	" 2-7-1	" 12-7-19~7-21	458.3	" 12-7-17~7-25	674.5	公州
青陽	昭和 4-7-1	昭和 7-8-22~8-24	227.6	昭和 5-6-27~7-13	360.7	青陽
扶餘	" 4-7-1	" 7-8-22~8-24	270.0	" 5-7-4~7-12	277.2	扶餘
鴻山	大正 5-11-1	大正 14-7-16~7-18	357.1	大正 9-7-4~7-9	479.9	鴻山
諭山	" 4-7-1	" 14-7-9~7-11	250.6	" 14-7-6~7-12	397.0	諭山
群山	" 3-6-6	" 5-6-12~6-14	304.9	昭和 8-6-25~7-1	415.4	群山
江						
新月里	大正 2-1-1	昭和 5-7-5~7-7	323.2	昭和 5-6-24~7-13	757.3	新月里
高山	" 2-1-1	" 6-8-2~8-4	527.2	" 5-6-24~7-13	668.0	高山
所陽	昭和 7-1-1	" 8-6-26~6-28	221.8	" 8-6-25~7-1	382.8	所陽
全州	大正 5-1-1	大正 9-7-19~7-21	330.0	大正 9-7-2~7-12	413.3	全州
裡里	昭和 3-1-1	昭和 6-8-2~8-4	314.9	昭和 5-6-24~7-13	615.7	裡里
臨陂	明治 4-1-1	大正 5-6-12~6-14	369.4	" 5-6-24~7-13	761.7	臨陂
江						
井邑	大正 5-6-1	大正 9-7-18~7-20	493.3	大正 5-6-20~6-28	452.7	井邑
金堤	" 5-7-1	" 9-7-18~7-20	330.7	昭和 8-6-25~7-1	999.9	金堤
扶安	昭和 6-4-1	昭和 8-6-28~6-30	199.5	" 8-6-28~7-1	239.5	扶安
江						
潭陽	大正 5-3-22	昭和 8-7-24~7-26	350.5	大正 9-7-2~7-11	429.0	潭陽
光州	" 2-9-1	" 8-6-28~6-30	323.8	昭和 8-6-25~7-1	417.9	光州
長城	" 5-1-1	大正 13-7-22~7-24	274.1	" 8-6-25~7-4	391.0	長城
和順	昭和 4-7-1	昭和 7-8-2~8-4	250.5	" 5-6-24~7-1	280.3	和順
羅州	大正 4-12-1	" 8-6-28~6-30	282.2	" 8-6-25~7-1	384.6	羅州
咸平	" 5-1-1	大正 13-7-22~7-24	220.5	大正 5-6-21~6-27	303.9	咸平

既往最大雨量

觀測地名	年最大		月最大		日最大		二日間連	
	年次	雨量	年月	雨量	起(年月日)	雨量	起(自年月日至月日)	雨量
津								
任實	大正 5	2,314.3	大正 5-6	727.6	大正 5-6-22	226.7	大正 5-6-22~6-23	
淳昌	昭和 8	1,737.1	昭和 8-6	422.2	昭和 8-7-25	295.0	昭和 8-7-24~7-25	
南原	大正 5	2,178.2	大正 9-7	645.2	大正 9-7-19	208.9	〃 3-8-27~8-28	
谷城	昭和 5	1,731.1	昭和 8-7	398.1	昭和 5-8-21	147.8	〃 5-8-20~8-21	
寶城	〃 8	1,943.3	大正 7-7	513.6	大正 9-8-29	261.0	大正 9-8-28~8-29	
求禮	〃 8	1,730.4	〃 8-7	694.3	〃 9-7-19	202.0	〃 9-7-18~7-19	
河東	〃 8	2,312.4	〃 14-7	602.2	昭和 4-6-28	263.2	昭和 4-6-27~6-28	
東								
安東	大正 5	1,420.8	大正 5-6	474.2	大正 5-6-22	150.0	大正 5-6-22~6-23	
葵陽	〃 5	1,425.6	〃 5-6	502.4	〃 8-7-6	206.0	〃 8-7-5~7-6	
青松	〃 5	1,292.1	〃 5-6	464.8	〃 5-6-22	181.0	〃 5-6-22~6-23	
青化	昭和 5	1,335.7	昭和 5-7	383.5	昭和 5-7-12	108.3	昭和 5-7-12~7-13	
榮州	大正 5	1,695.0	大正 5-7	462.7	大正 7-6-30	161.0	大正 7-6-30~7-1	
醴泉	昭和 5	1,395.6	昭和 5-7	389.7	昭和 5-8-21	97.5	昭和 5-6-30~7-1	
開慶	大正 5	1,662.4	大正 11-7	687.1	大正 7-6-30	192.0	大正 10-7-5~7-6	
尚州	昭和 8	1,409.4	〃 11-7	441.4	〃 6-7-3	170.0	昭和 8-7-24~7-25	
義城	大正 5	1,537.8	〃 5-6	533.3	〃 9-7-19	260.0	大正 9-7-19~7-20	
軍威	昭和 5	1,368.2	昭和 5-7	357.7	昭和 8-9-3	171.5	昭和 8-9-3~9-4	
善山	大正 5	1,554.9	大正 5-6	529.4	大正 14-7-11	171.5	大正 5-6-22~6-23	
金泉	〃 5	1,721.1	〃 5-6	527.1	昭和 8-7-24	199.0	昭和 8-7-24~7-25	
漆谷	昭和 8	1,473.9	昭和 8-7	351.2	〃 4-6-28	165.5	〃 8-6-28~6-29	
星州	〃 8	1,782.0	大正 9-7	586.4	大正 9-7-19	415.0	大正 9-7-19~7-20	
永川	〃 8	1,358.2	〃 5-6	478.6	〃 14-7-11	147.0	昭和 4-6-27~6-28	
慶山	〃 8	1,760.3	昭和 8-7	401.9	昭和 4-6-28	222.5	〃 4-6-27~6-28	
大邱	〃 8	1,564.6	明治 43-7	500.7	大正 15-7-18	142.2	〃 4-6-28~6-29	
遠城	〃 8	1,473.9	大正 15-9	362.0	昭和 4-6-28	191.8	〃 4-6-27~6-28	
高靈	〃 8	1,935.5	昭和 8-7	495.5	〃 4-6-28	207.3	〃 4-6-27~6-28	
居昌	〃 8	1,813.6	大正 5-6	664.0	大正 6-8-11	166.8	〃 8-7-24~7-25	
陝川	〃 8	1,874.1	昭和 4-6	540.7	昭和 4-6-28	268.1	〃 4-6-27~6-28	
昌寧	大正 5	1,709.9	大正 14-7	464.2	〃 4-6-28	205.0	〃 4-6-27~6-28	
咸陽	昭和 8	1,867.1	〃 5-6	554.7	〃 8-9-3	252.0	〃 8-9-3~9-4	
山清	〃 8	1,987.7	〃 9-7	716.2	大正 9-7-19	400.5	大正 9-7-18~7-19	
晉州	〃 8	1,922.4	〃 14-7	537.0	〃 14-9-6	218.8	昭和 8-6-28~6-29	

一覽表 (箱)

觀測地名	觀測開始年月日	連續最大		三日間連續最大	
		起(自年月日至月日)	雨量	起(自年月日至月日)	雨量
江					
任實	大正 5-1-1	大正 5-6-20~6-27	442.4	大正 5-6-22~6-24	273.0
淳昌	昭和 6-4-1	昭和 8-7-22~7-28	318.0	昭和 8-7-23~7-25	264.0
南原	大正 4-7-1	大正 5-6-20~6-27	342.6	大正 9-7-18~7-20	298.8
谷城	昭和 4-7-1	昭和 5-6-24~7-1	325.0	昭和 5-8-20~8-22	217.8
寶城	大正 5-10-1	大正 9-8-28~8-31	342.5	大正 9-8-28~8-30	314.0
求禮	〃 4-12-8	昭和 5-6-24~7-7	498.0	〃 9-7-18~7-20	347.0
河東	〃 4-7-1	〃 4-6-25~2-2	536.8	昭和 4-6-26~6-28	311.4
江					
安東	大正 5-1-1	大正 5-6-21~6-27	276.5	大正 7-6-29~7-1	203.0
葵陽	〃 4-12-1	〃 8-7-2~7-7	336.6	〃 8-7-4~7-6	246.0
青松	〃 3-6-1	〃 14-7-6~7-12	310.9	〃 5-6-21~6-23	201.3
青化	昭和 2-6-1	昭和 5-6-27~7-14	401.5	昭和 5-7-11~7-13	145.1
榮州	大正 3-6-1	大正 5-7-10~7-24	302.3	大正 5-7-22~7-24	185.0
醴泉	昭和 2-6-1	昭和 5-6-27~7-14	388.7	昭和 5-6-30~7-2	138.3
開慶	大正 5-1-1	〃 5-6-27~7-14	490.0	大正 8-7-4~7-6	213.3
尚州	〃 4-12-1	大正 8-7-2~7-7	284.5	〃 14-7-9~7-11	181.9
義城	〃 4-12-1	〃 14-7-6~7-12	310.8	〃 9-7-18~7-20	271.8
軍威	昭和 2-6-1	昭和 8-6-25~7-1	282.3	昭和 8-9-2~9-4	173.5
善山	大正 4-7-1	大正 5-6-21~6-27	318.0	大正 14-7-9~7-11	218.9
金泉	〃 4-12-1	〃 5-6-20~6-27	334.6	昭和 8-7-24~7-26	263.0
漆谷	昭和 2-6-1	昭和 8-6-28~7-1	272.5	〃 8-6-28~6-30	190.0
星州	大正 5-1-1	大正 9-7-18~7-20	464.5	大正 9-7-18~7-20	443.0
永川	〃 5-6-1	昭和 8-6-26~7-1	371.1	昭和 8-6-29~7-1	185.0
慶山	昭和 2-6-1	〃 8-6-26~7-3	509.6	〃 8-6-29~7-1	271.4
大邱	明治 40-1-1	〃 4-6-26~7-4	359.9	〃 4-6-27~6-29	208.9
遠城	大正 6-4-1	〃 4-6-26~7-5	357.5	〃 4-6-26~6-28	267.9
高靈	昭和 2-6-1	〃 4-6-25~7-1	471.7	〃 4-6-28~6-30	273.8
居昌	大正 3-6-1	〃 5-6-20~7-11	433.7	〃 8-6-28~6-30	228.8
陝川	〃 4-12-1	〃 4-6-25~7-1	581.7	〃 4-6-28~6-30	352.7
昌寧	〃 3-6-1	〃 8-6-25~7-1	454.9	〃 8-6-29~7-1	265.0
咸陽	〃 4-2-1	大正 5-6-22~6-27	361.0	大正 13-7-22~7-24	255.6
山清	〃 4-12-1	昭和 4-6-25~7-1	516.9	〃 9-7-18~7-20	400.5
晉州	〃 6-4-1	〃 8-6-25~7-1	499.8	昭和 8-6-28~6-30	280.3

既往最大雨

觀測地名	年最大		月最大		日最大		二日間連續	
	年次	雨量	年月	雨量	起(年月日)	雨量	起(自年月日至月日)	雨量
洛東								
宜寧	大正 5	1,899.7	大正 14-7	508.2	大正 14-7-11	211.5	昭和 8-6-28~6-29	
咸安	昭和 8-8	394.3	昭和 8-8-3	191.0	" 8-6-28~6-29	
清道	昭和 8	1,886.0	" 8-7	399.6	" 4-6-28	237.4	" 4-6-27~6-28	
密陽	" 8	1,759.8	大正 14-7	392.0	" 8-8-20	207.4	" 8-6-28~6-29	
梁山	大正 5	2,050.2	" 14-7	557.2	大正 5-9-6	233.0	大正 5-9-5~9-6	
金海	昭和 8-6	486.9	昭和 8-6-29	179.5	昭和 8-6-28~6-29	
兄山								
慶州	昭和 8	1,515.4	大正 8-8	467.2	大正 4-8-25	185.2	昭和 8-6-28~6-29	
迎日	" 8	1,292.2	" 14-7	393.8	" 11-8-27	153.5	" 4-6-27~6-28	
浦項	" 8	1,861.6	" 14-7	402.4	昭和 8-9-3	198.0	" 8-6-28~6-29	
安邊南								
安邊	昭和 8	1,366.2	昭和 8-8	405.4	昭和 7-9-27	173.0	昭和 8-8-3~8-4	
龍興								
龍坪里	大正 11	1,917.3	大正 12-7	719.0	昭和 2-7-13	189.5	大正 11-8-9~8-10	
永興	" 11	1,581.3	昭和 5-7	657.9	大正 8-10-5	205.0	" 8-10-5~10-6	
高原	昭和 6	1,568.4	" 8-8	421.7	昭和 6-9-1	143.0	昭和 6-8-25~8-26	
城川								
新城	昭和 3	1,485.5	昭和 3-8	680.6	昭和 3-8-29	136.0	昭和 3-8-29~8-30	
咸興	大正 11	1,377.2	" 3-8	487.3	" 3-8-29	164.5	" 3-8-29~8-30	
北青南								
北青	昭和 2	1,076.3	大正 14-8	391.4	大正 8-10-5	225.5	大正 8-10-4~10-5	
端川南								
端川	昭和 3	943.5	大正 15-8	364.3	大正 15-8-26	143.0	大正 15-8-25~8-26	
韓城								
富寧	昭和 3	1,690.1	昭和 3-8	823.0	昭和 3-8-29	313.2	昭和 3-8-29~8-30	
豆滿								
茂山	昭和 3	781.5	大正 3-7	237.9	大正 4-9-9	93.0	大正 3-9-11~9-12	
會寧	" 3	819.0	昭和 3-8	236.0	" 8-9-3	114.3	昭和 3-9-2~9-3	
鐘城	大正 4	883.9	大正 3-7	323.2	" 4-8-10	240.7	大正 4-8-10~8-11	

量一覽表(續)

級最大雨量	三日間連續最大		連續最大		觀測開始年月日	觀測地名
	起(自年月日至月日)	雨量	起(自年月日至月日)	雨量		
江(續)						
256.8	大正 14-7-9~7-11	322.2	昭和 8-6-27~7-1	396.8	大正 4-12-1	宜寧
246.5	昭和 8-6-29~7-1	349.1	" 8-6-27~7-1	450.7	昭和 5-9-1	咸安
297.8	" 8-6-29~7-1	372.9	" 8-6-28~7-1	476.8	" 2-6-1	清道
266.8	" 8-6-29~7-1	370.2	" 8-6-28~7-1	465.4	大正 5-1-1	密陽
320.0	大正 5-9-4~9-6	355.0	" 8-6-27~7-1	376.0	大正 5-1-1	梁山
916.5	昭和 8-6-28~6-30	414.6	" 8-6-27~7-4	520.1	昭和 5-9-1	金海
江						
217.0	昭和 8-6-28~6-30	299.0	昭和 8-6-28~7-3	419.3	大正 3-6-1	慶州
179.7	" 8-6-29~7-1	217.0	" 8-6-28~7-4	312.1	" 7-7-1	迎日
202.3	" 8-6-29~7-1	285.1	" 8-6-26~7-1	371.5	" 11-1-1	浦項
大川						
219.2	昭和 8-8-2~8-4	298.7	昭和 8-7-27~8-4	287.0	昭和 5-6-1	安邊
江						
283.9	大正 8-10-4~10-6	360.8	昭和 2-7-11~7-21	465.8	大正 5-12-1	龍坪里
268.8	" 8-10-4~10-6	313.8	" 3-8-26~9-3	346.3	" 4-7-1	永興
171.7	昭和 6-8-24~8-26	183.0	" 6-8-22~8-26	209.5	昭和 5-6-1	高原
江						
236.0	昭和 3-8-28~8-30	306.0	昭和 3-8-25~8-30	544.0	大正 4-12-1	新城
256.3	" 3-8-28~8-30	308.6	" 3-8-25~8-30	447.7	昭和 4-3-1	咸興
大川						
241.0	大正 8-10-4~10-6	256.0	大正 8-10-4~10-6	256.0	大正 6-4-1	北青
大川						
178.0	大正 15-8-25~8-26	178.0	大正 15-8-25~8-26	178.0	大正 4-7-1	端川
川						
393.4	昭和 3-8-28~8-30	421.1	昭和 3-8-26~9-4	648.5	大正 4-7-1	富寧
江						
100.4	大正 3-9-11~9-13	111.4	大正 7-7-25~8-3	122.7	大正 3-6-1	茂山
139.1	昭和 3-9-2~9-4	142.2	昭和 3-8-26~9-4	209.1	" 6-4-1	會寧
242.7	大正 4-8-10~8-12	243.3	大正 4-8-10~8-12	243.3	" 3-6-1	鐘城

既往最大雨

観測地名	年最大		月最大		日最大		二日間連続	
	年次	雨量	年月	雨量	起(年月日)	雨量	起(自年月日至月日)	雨量
豆 満								
稔城	昭和 3	861.7	昭和 3-8	208.0	昭和 7-7-15	87.0	昭和 7-7-15~7-16	
度源	" 3	933.4	大正 14-8	317.6	大正 8-9-3	217.1	大正 8-9-2~9-3	
其								
鐵山	大正 7	1,365.7	昭和 6-7	487.1	大正 7-8-27	209.2	大正 7-8-26~8-27	
定州	昭和 1	1,578.5	" 2-7	691.9	" 14-8-11	249.5	" 14-8-11~8-12	
平原	大正 11	1,597.5	" 4-7	570.5	" 14-8-11	159.3	" 11-9-2~9-3	
廣梁	" 3	1,135.6	大正 14-8	432.0	昭和 6-8-10	176.2	昭和 6-8-10~8-11	
股栗	" 11	1,151.0	" 14-8	440.0	大正 11-9-2	175.0	大正 11-9-2~9-3	
長瀨	昭和 6	1,003.7	" 13-7	549.1	" 11-9-3	197.3	" 11-9-2~9-3	
海州	大正 11	1,144.7	" 13-7	617.1	" 13-7-19	233.0	" 13-7-19~7-20	
延白	" 14	1,644.5	" 13-7	678.0	" 3-9-11	164.6	" 11-8-19~8-20	
豐德	" 11	1,659.5	" 11-8	838.6	" 11-8-1	337.0	" 11-8-1	
	昭和 8	1,110.0	昭和 8-7	290.9	昭和 8-7-28	126.5	昭和 8-7-28~7-29	
江華	大正 14	1,827.8	大正 14-7	815.1	大正 13-7-20	384.3	大正 13-7-19~7-20	
仁川	" 14	1,670.9	" 11-8	824.1	" 11-8-22	347.5	" 11-8-22~8-23	
唐津	" 11	1,645.8	昭和 5-7	895.7	昭和 5-7-11	219.3	" 14-7-10~7-11	
瑞山	昭和 5	1,986.4	" 5-7	800.1	大正 7-7-8	200.4	" 14-7-16~7-17	
保寧	" 5	1,544.3	大正 14-7	787.3	" 12-7-18	310.0	" 14-7-16~7-17	
高靈	" 5	1,713.8	" 9-7	665.0	" 9-7-20	250.0	" 9-7-20~7-21	
木浦	大正 5	2,192.8	" 5-6	718.2	" 10-8-29	221.0	" 10-8-29~8-30	
靈巖	" 5	1,743.8	明治 43-7	460.1	明治 40-7-15	200.1	明治 40-7-14~7-15	
海南	昭和 8	1,798.7	昭和 7-8	462.5	昭和 7-8-3	258.6	昭和 7-8-2~8-3	
	大正 5	1,680.1	大正 9-7	412.6	大正 15-5-27	240.0	大正 15-5-27~5-28	
珍島	昭和 8	1,479.1	昭和 8-8	407.5	昭和 8-8-17	208.2	昭和 7-8-1~8-2	
莞州	" 8	1,644.0	大正 14-7	323.5	大正 9-6-11	185.5	大正 9-6-11~6-12	
濟州	" 2	2,042.1	昭和 2-8	570.2	昭和 2-9-11	301.2	昭和 2-9-11~9-12	
康津	" 8	1,747.3	" 5-8	470.4	" 7-8-3	180.0	" 7-8-2~8-3	
長興	" 8	1,818.4	" 5-8	456.4	" 7-8-3	174.0	" 7-8-2~8-3	
高興	" 1	1,867.3	大正 15-5	478.6	大正 15-5-27	258.0	" 3-8-27~8-28	
順天	大正 5	2,132.9	" 9-7	646.4	昭和 7-8-3	206.0	大正 9-7-18~7-19	
光陽	昭和 8	1,860.2	昭和 8-8	463.0	" 8-8-3	201.3	昭和 8-6-28~6-29	
驪水	" 8	1,895.9	大正 15-9	423.2	" 4-6-28	183.7	大正 15-5-27~5-28	
南海	" 8	2,416.3	昭和 8-9	460.4	" 8-9-19	222.5	昭和 8-9-18~9-19	

量一覽表 (箱)

観測地名	観測開始年月日	連続最大		三日間連続最大	
		起(自年月日至月日)	雨量	起(自年月日至月日)	雨量
江 (續)					
		昭和 3-8-2~8-4	91.9	昭和 3-8-2~8-8	167.7
		大正 8-9-2~9-3	224.7	" 3-8-26~9-10	257.3
他					
		大正 7-8-25~8-27	275.8	大正 6-7-10~7-15	399.7
		" 14-8-10~8-12	344.3	昭和 2-7-11~7-21	571.2
		" 11-9-1~9-3	332.2	大正 11-9-1~9-3	332.2
		昭和 6-8-9~8-11	247.1	" 3-6-25~7-11	319.1
		大正 11-9-1~9-3	323.8	" 11-9-1~9-3	323.8
		" 11-9-1~9-3	290.2	" 11-8-31~9-3	350.5
		" 13-7-18~7-20	325.3	" 13-7-16~7-28	462.8
		" 11-8-18~8-20	433.4	" 13-7-16~7-28	488.6
		昭和 5-7-7~7-9	351.7	" 13-7-17~7-27	578.1
		" 8-7-28~7-30	153.6	昭和 8-7-27~7-30	155.2
		大正 13-7-18~7-20	471.8	大正 13-7-17~7-27	560.8
		" 11-8-21~8-23	420.5	" 11-8-18~8-28	464.0
		" 14-7-9~7-11	349.9	昭和 5-7-3~7-13	780.4
		" 14-7-16~7-18	296.5	" 5-7-3~7-13	634.2
		" 14-7-15~7-17	366.0	大正 12-7-16~7-24	440.0
		" 9-7-19~7-21	326.0	" 9-7-2~7-11	326.5
		" 5-6-21~6-23	294.1	" 5-6-20~6-27	422.3
		明治 40-7-13~7-15	248.9	明治 44-7-6~7-15	376.1
		昭和 7-8-2~8-4	316.4	昭和 7-8-2~8-4	316.4
		大正 15-5-26~5-28	270.5	大正 9-7-1~7-10	399.5
		昭和 7-8-1~8-3	252.5	" 9-7-1~7-12	334.8
		大正 9-6-11~6-13	256.4	昭和 2-8-29~7-9	325.1
		昭和 2-8-3~8-5	306.7	大正 12-6-29~7-13	403.0
		" 7-8-2~8-4	295.0	昭和 7-8-1~8-4	301.0
		" 7-8-2~8-4	262.0	" 7-8-2~8-4	262.0
		" 3-8-27~8-29	293.7	" 2-6-29~7-9	436.2
		" 8-6-28~6-30	330.2	大正 7-8-8~8-21	439.9
		" 8-6-28~6-30	272.0	昭和 8-6-25~7-4	359.7
		" 8-6-29~7-1	261.8	" 2-6-29~7-13	386.7
		" 8-6-28~6-29	323.8	大正 8-7-1	386.7
				昭和 5-9-1	459.6

既往最大雨

観測地名	年最大		月最大		日最大		二日間連続	
	年次	雨量	年月	雨量	起(年月日)	雨量	起(自年月日至月日)	雨量
其								
酒川	昭和 8	1,956.1	昭和 8-6	438.5	昭和 8-8-3	189.5	昭和 8-6-28~6-29	
固城	" 8	2,160.4	" 8-6	553.4	" 8-6-29	213.0	" 8-6-29~6-30	
統督	" 8	1,772.6	" 2-7	636.4	" 8-9-19	207.4	大正 15-5-27~5-28	
馬山	大正 5	2,319.8	大正 14-7	632.4	大正 5-9-6	277.7	昭和 8-6-28~6-29	
釜山	明治 38	2,047.3	" 14-7	692.3	明治 45-7-17	250.9	明治 38-7-27~7-28	
東萊	昭和 8	1,911.7	昭和 8-6	461.9	昭和 8-9-19	226.0	昭和 8-6-29~6-30	
蔚山	" 8	1,747.5	大正 8-8	530.5	" 8-9-19	178.6	" 8-9-19~9-20	
盈徳	大正 8	1,298.7	" 8-8	531.7	大正 8-8-3	365.0	大正 8-8-2~8-3	
鬱陵	" 9	1,808.4	" 14-12	403.2	" 14-12-4	147.0	昭和 8-9-3~9-4	
蔚珍	昭和 8	1,475.9	" 11-7	451.5	昭和 8-9-3	264.5	" 8-9-3~9-4	
三陟	大正 14	1,582.7	" 14-7	498.6	大正 14-9-6	370.0	大正 14-9-5~9-6	
江陵	" 14	1,906.8	" 14-7	683.9	" 10-9-24	305.5	" 10-9-23~9-24	
高城	" 14	2,004.4	" 14-7	701.6	" 14-8-29	264.0	" 11-7-6~7-7	
高城(學)	昭和 8	1,563.0	昭和 7-8	498.5	昭和 8-8-3	251.2	昭和 8-8-3~8-4	
温井里	大正 14	2,430.0	大正 14-7	823.2	" 8-8-3	260.0	" 8-8-3~8-4	
通川	" 14	1,759.7	" 14-7	652.1	大正 11-8-21	201.5	大正 11-8-20~3-21	
元山	" 11	2,029.3	明治 41-8	565.4	明治 38-9-3	243.0	" 8-10-5~10-6	
文川	昭和 6	1,511.1	昭和 8-8	389.8	昭和 6-9-2	181.0	昭和 6-9-1~9-2	
定平	" 8	1,199.9	" 6-8	373.2	" 6-8-26	206.0	" 6-8-25~8-26	
洪原	大正 11	1,137.4	大正 14-8	431.3	" 3-9-8	140.3	" 3-9-8	
利原	昭和 8	602.4	昭和 8-8	270.7	" 8-8-10	99.0	" 7-8-29~8-30	
城津	" 3	1,108.0	" 3-8	367.2	大正 3-9-12	187.2	大正 3-9-11~9-12	
吉州	" 3	923.4	大正 14-8	378.6	" 8-9-3	156.2	" 8-9-2~9-3	
明川	" 5	1,103.2	昭和 5-8	461.4	" 4-9-9	367.0	" 4-9-8~9-9	
鏡城	明治 44	1,166.0	" 3-8	548.7	昭和 3-8-2	275.2	昭和 3-8-2~8-3	
雄基	昭和 3	1,229.1	" 8-8	359.1	大正 4-8-9	208.5	大正 3-9-11~9-12	

量一覽表 (続)

観測地名	年最大		月最大		日最大		二日間連続	
	年次	雨量	年月	雨量	起(年月日)	雨量	起(自年月日至月日)	雨量
他(續)								
酒川	昭和 5-9-1	510.5	昭和 5-9-1	510.5	昭和 5-9-1	510.5	昭和 5-9-1	510.5
固城	" 5-9-1	567.4	" 5-9-1	567.4	" 5-9-1	567.4	" 5-9-1	567.4
統督	大正 8-7-1	657.6	大正 8-7-1	657.6	大正 8-7-1	657.6	大正 8-7-1	657.6
馬山	" 4-7-1	619.0	" 4-7-1	619.0	" 4-7-1	619.0	" 4-7-1	619.0
釜山	明治 37-4-4	589.8	明治 37-4-4	589.8	明治 37-4-4	589.8	明治 37-4-4	589.8
東萊	昭和 5-9-1	515.9	昭和 5-9-1	515.9	昭和 5-9-1	515.9	昭和 5-9-1	515.9
蔚山	大正 7-7-1	486.0	大正 7-7-1	486.0	大正 7-7-1	486.0	大正 7-7-1	486.0
盈徳	" 7-7-1	386.1	" 7-7-1	386.1	" 7-7-1	386.1	" 7-7-1	386.1
鬱陵	" 8-7-1	308.1	" 8-7-1	308.1	" 8-7-1	308.1	" 8-7-1	308.1
蔚珍	" 5-6-1	315.5	" 5-6-1	315.5	" 5-6-1	315.5	" 5-6-1	315.5
三陟	" 8-7-1	436.0	" 8-7-1	436.0	" 8-7-1	436.0	" 8-7-1	436.0
江陵	明治 44-10-1	418.5	明治 44-10-1	418.5	明治 44-10-1	418.5	明治 44-10-1	418.5
高城	大正 8-7-1	454.2	大正 8-7-1	454.2	大正 8-7-1	454.2	大正 8-7-1	454.2
高城(學)	昭和 4-4-1	330.0	昭和 4-4-1	330.0	昭和 4-4-1	330.0	昭和 4-4-1	330.0
温井里	大正 11-11-1	412.5	大正 11-11-1	412.5	大正 11-11-1	412.5	大正 11-11-1	412.5
通川	" 5-6-1	495.5	" 5-6-1	495.5	" 5-6-1	495.5	" 5-6-1	495.5
元山	明治 37-4-10	434.3	明治 37-4-10	434.3	明治 37-4-10	434.3	明治 37-4-10	434.3
文川	昭和 5-6-1	217.2	昭和 5-6-1	217.2	昭和 5-6-1	217.2	昭和 5-6-1	217.2
定平	" 5-6-1	244.1	" 5-6-1	244.1	" 5-6-1	244.1	" 5-6-1	244.1
洪原	大正 5-6-1	212.7	大正 5-6-1	212.7	大正 5-6-1	212.7	大正 5-6-1	212.7
利原	昭和 5-6-1	120.3	昭和 5-6-1	120.3	昭和 5-6-1	120.3	昭和 5-6-1	120.3
城津	明治 38-5-13	278.0	明治 38-5-13	278.0	明治 38-5-13	278.0	明治 38-5-13	278.0
吉州	大正 8-7-1	174.7	大正 8-7-1	174.7	大正 8-7-1	174.7	大正 8-7-1	174.7
明川	" 4-7-1	391.5	" 4-7-1	391.5	" 4-7-1	391.5	" 4-7-1	391.5
鏡城	明治 43-2-15	369.2	明治 43-2-15	369.2	明治 43-2-15	369.2	明治 43-2-15	369.2
雄基	大正 3-5-1	275.2	大正 3-5-1	275.2	大正 3-5-1	275.2	大正 3-5-1	275.2

3. 昭和八年

道名	観測地名	一月	二月	三月	四月	五月	六月	七月	八月
平北	中江鎮	20.3	28.4	54.4	134.8	150.8	161.6	183.7	141.7
同	新義州	41.2	48.9	79.2	138.2	161.8	154.2	134.9	148.9
平南	平壤	39.8	49.2	72.2	140.7	171.5	152.9	169.5	133.3
京畿	京城	43.4	46.3	67.3	133.4	168.5	148.2	167.1	128.2
同	仁川	47.3	53.6	70.7	121.6	143.5	154.6	173.2	131.3
全北	全州	46.3	52.6	66.8	119.7	161.8	160.6	180.9	152.8
全南	木浦	44.6	58.4	75.8	104.6	137.9	130.5	163.0	154.8
同	濟州	55.7	71.7	90.4	103.2	152.7	146.5	191.6	179.5
慶南	釜山	69.0	82.1	94.5	105.5	146.3	128.1	151.1	153.5
同	蔚山	68.0	77.6	102.4	132.6	179.0	160.2	181.2	154.4
慶北	大邱	54.5	71.9	95.9	129.8	176.5	184.8	188.5	160.8
江原	江陵	53.4	61.1	82.3	116.4	128.7	115.9	118.6	100.9
咸南	元山	51.9	59.5	80.8	120.9	157.4	155.2	138.0	100.5
咸北	咸津	40.3	37.9	76.9	102.9	104.3	94.4	130.1	103.9
同	雄基	66.0	69.0	108.8	129.0	145.2	117.2	136.0	124.1

蒸發量表 (粘)

九 月	十 月	十一月	十二月	年 計	月 平均	日 平均	日 最大	観測地名	道 名
106.5	58.1	33.7	21.7	1,095.7	91.3	3.0	9.8	中江鎮	平北
129.1	109.2	61.6	47.9	1,255.1	104.5	3.4	10.7	龍岩浦	同
125.0	90.0	55.6	35.1	1,234.8	102.9	3.4	8.8	平壤	平南
127.8	90.5	54.1	38.0	1,212.8	101.0	3.3	9.9	京城	京畿
132.7	100.1	65.2	45.4	1,239.2	103.2	3.4	8.5	仁川	同
126.7	67.3	41.3	26.0	1,202.8	100.2	3.3	9.3	全州	全北
135.0	95.4	71.2	53.4	1,224.6	102.0	3.4	8.2	木浦	全南
144.9	123.0	85.8	78.0	1,423.0	118.5	3.9	11.6	濟州	同
136.6	94.9	79.6	68.8	1,310.0	109.1	3.6	9.2	釜山	慶南
153.2	103.4	81.9	65.8	1,459.7	121.6	4.0	10.8	蔚山	同
137.5	82.6	61.2	52.3	1,396.3	116.3	3.8	10.7	大邱	慶北
97.7	69.9	66.1	41.1	1,052.1	87.6	2.9	10.2	江陵	江原
128.8	87.1	64.0	38.7	1,182.8	98.5	3.2	11.6	元山	咸南
128.3	104.6	62.8	46.1	1,032.5	86.0	2.8	8.0	咸津	咸北
141.6	115.5	79.2	73.8	1,305.4	108.7	3.6	10.2	雄基	同

4. 昭和八年水位年表 目次

河川名	量標水名	頁數	河川名	量標水名	頁數
鴨綠江	惠山鎮	41	漢江	旌善	77
同	新芑坡鎮	42	同	寧越	78
同	厚昌江口	43	同	丹陽	79
同	中江鎮	44	同	忠州	80
同	滿浦鎮	45	同	牧溪	81
同	高山鎮	46	同	驪州	82
同	渭原	47	同	高安 ^甲	83
同	昌城	48	同	森島	84
同	九龍浦	49	同	人道橋	85
同	新義州	50 — 51	同	舊龍山	86 — 87
同	江界	52	同	春川	88
清川江	北院	53	同	加平	89
同	北松里	54	同	清平川	90
同	寧邊	55	同	伊川	91
同	深臺洞	56 — 57	同	漣川	92
同	何日浦	58 — 59	同	玄石里	93
同	龍灘	60	同	汝山	94 — 95
大同江	德川	61	同	鐵原	96
同	無盡臺	62	同	全谷	97
同	順川	63	安城川	全平潭	98 — 99
同	麥田 ^{甲右岸}	64	同	老陽里	100 — 101
同	長水院	65	同	兩令	102
同	衣岩	66 — 67	同	檜花	103
同	平壤	68 — 69	同	松山里	104
同	成川	70	插橋川	元坪	105
同	三登	71	同	仙掌	106 — 107
同	沙灘洞	72	同	江清	108 — 109
同	內岱洞	73	同	溫泉	110
禮成江	鷗城里	74 — 75	錦江	沃川	111
同	金川	76	同	英江	112

目次 (續)

河川名	量標水名	頁數	河川名	量標水名	頁數
錦江	公州	113	兄山江	扶助	147
同	江景	114—115	同	大松	148
同	窺岩里	116	同	南濱	149
同	石花	117	同	北川口	150
東津江	新泰仁	118	安邊	安邊	151
同	竹林	119	南大川		
同	白山	120—121	龍興江	永興乙	152
同	東津	122—123	同	永興甲	153
榮山江	榮山浦	124—125	同	馬山場	154
同	羅州	126	同	新塘里	155
蟾津江	鴨綠	127	同	鎮興場	156
同	松亭里	128	同	高原	157
洛東江	安東	129	同	島內	158
同	洛東	130	同	蛤灘里	159
同	江倉	131	同	德上里	160
同	倭館甲	132	城川江	咸興	161
同	玄風	133	南大川		
同	津洞	124	同	谷厚	162—163
同	守山	135	同	中里	164
同	龜浦	136—137	輪城川	輪城	165
同	下端	138—139	同	青岩	166
同	東村	140	豆滿江	會寧	167
同	篤山	141	同	訓戎	168
同	下東	142—143	同	龍堂	169
同	茶山	144—145	同	下汝	170
同	密陽	146	同	飯山	171

惠山鎮昭和八年水位年表 (單位米)

月日	一月	二月	三月	四月	五月	六月	七月	八月	九月	十月	十一月	十二月	河川名	鴨綠江	
1	0.07	0.09	0.20	0.60	0.20	↔0.02	位	威鎮南道	
2	0.01	0.29	0.20	0.50	0.17	↔0.02		甲山郡	
3	0.04	0.20	0.16	0.42	0.12	↔0.02		惠山邑	
4	↔0.04	0.20	0.11	0.40	0.11	↔0.03		從	惠山里
5	↔0.12	0.10	0.05	0.39	0.11	↔0.03
6	↔0.18	0.06	0.08	0.35	0.07	↔0.03		最低水位	月 5-6 ↔0.18
7	↔0.10	0.47	0.05	0.30	0.07	↔0.05	洪水位	↔0.09	
8	0.10	0.46	0.05	0.25	0.07	↔0.05	低水位	↔0.01	
9	↔0.04	0.40	0.02	0.26	0.07	↔0.06	平水位	0.10	
10	0.09	0.30	0.05	0.22	0.07	↔0.05	平均水位	0.15	
11	↔0.13	0.25	0.00	0.22	0.05	↔0.06	最高水位	月 7-30 1.00	
12	↔0.16	0.28	↔0.02	0.42	0.00	↔0.06	
13	↔0.16	0.18	↔0.01	0.35	0.14	↔0.07		
14	↔0.17	0.18	0.08	0.31	0.07	↔0.07		
15	0.10	0.18	0.66	0.34	0.16	↔0.07		
16	0.05	0.14	0.72	0.29	0.05	↔0.07		
17	↔0.02	0.14	0.60	0.28	0.00	↔0.08		
18	0.06	0.20	0.49	0.40	↔0.03	↔0.08		
19	↔0.04	0.33	0.42	0.33	↔0.03	↔0.08		
20	0.24	0.26	0.39	0.40	↔0.04	↔0.08		
21	0.46	0.33	0.30	0.49	↔0.04	↔0.07		
22	0.28	0.36	0.28	0.46	↔0.04	↔0.07		
23	0.14	0.28	0.29	0.43	↔0.04	↔0.08		
24	0.03	0.36	0.39	0.39	0.00	↔0.08		
25	↔0.02	0.47	0.49	0.34	↔0.01	↔0.08		
26	↔0.07	0.42	0.39	0.32	↔0.01	↔0.08		
27	↔0.06	0.41	0.36	0.28	↔0.01	↔0.09		
28	↔0.10	0.28	0.34	0.25	0.00	↔0.09		
29	↔0.04	0.25	0.86	0.24	0.00	↔0.09		
30	↔0.04	0.22	1.00	0.20	↔0.01	↔0.09		
31	0.00	—	0.70	0.20	—	↔0.08		
合計	0.18	8.09	9.70	10.63	1.27	↔1.98		
平均	0.01	0.27	0.31	0.34	0.04	↔0.06		
最低	↔0.18	0.06	0.02	0.20	↔0.04	↔0.09		

觀測日數 百八十四日

新架坡鎮昭和八年水位年表 (單位米)

月日	一月	二月	三月	四月	五月	六月	七月	八月	九月	十月	十一月	十二月	河川名	鴨綠江
1	↔0.02	0.03	0.28	1.20	0.36	↔0.21	↔0.56	0.65	位	咸鏡南道
2	0.02	0.02	0.25	1.00	0.34	↔0.22	↔0.56	0.71		三水郡
3	0.02	0.02	0.20	0.74	0.28	↔0.22	↔0.57	0.80		江鎮面
4	0.02	0.02	0.16	0.68	0.24	↔0.24	↔0.57	0.85		新架坡里
5	1.20	0.00	0.04	0.14	1.10	0.10	↔0.25	↔0.58	0.86		11-2
6	1.60	0.12	0.06	0.08	0.90	0.12	↔0.25	↔0.58	0.86	最低水位	↔0.60
7	1.00	0.06	0.19	0.07	0.82	0.06	↔0.27	↔0.58	0.85	湯水位	↔0.59
8	0.72	0.15	0.62	0.05	0.73	0.04	↔0.30	↔0.58	0.79	低水位	↔0.25
9	↔0.10	0.24	0.52	0.04	0.50	0.03	↔0.33	↔0.58	0.74	平水位	0.04
10	↔0.15	0.38	0.42	0.05	0.48	0.03	↔0.37	↔0.58	0.68	平均水位	0.13
11	↔0.08	0.30	0.35	0.04	0.38	0.03	↔0.40	↔0.59	0.60	最高水位	7-30
12	↔0.05	0.18	0.34	0.04	0.80	0.04	↔0.44	↔0.59	0.46		1.50
13	↔0.10	0.20	0.26	0.04	0.70	0.03	↔0.46	↔0.59	0.40	洪水水位	ナシ
14	↔0.16	0.21	0.22	0.00	0.56	0.02	↔0.47	↔0.59	0.37		備考
15	↔0.20	0.24	0.20	0.30	0.50	0.00	↔0.48	↔0.59	0.23	觀測日數 二百六十五日	
16	↔0.20	0.25	0.18	0.42	0.48	↔0.03	↔0.50	↔0.59	0.12		
17	↔0.20	0.27	0.22	0.70	0.50	↔0.06	↔0.51	↔0.59	0.05		
18	↔0.21	0.26	0.46	0.72	0.55	↔0.08	↔0.52	↔0.59	↔0.08		
19	↔0.19	0.38	0.42	0.72	0.63	↔0.10	↔0.53	↔0.59	↔0.11		
20	↔0.18	0.70	0.40	0.70	0.74	↔0.10	↔0.54	↔0.59	↔0.13		
21	↔0.25	0.77	0.42	0.65	0.95	↔0.11	↔0.54	↔0.60	↔0.16		
22	↔0.27	0.66	0.40	0.60	1.00	↔0.12	↔0.55	↔0.60	↔0.18		
23	↔0.30	0.47	0.40	0.52	1.00	↔0.13	↔0.55	↔0.60	↔0.19		
24	↔0.34	0.40	0.44	0.54	0.80	↔0.13	↔0.55	↔0.60	↔0.20		
25	↔0.35	0.36	0.60	0.58	0.65	↔0.14	↔0.55	↔0.50	↔0.20		
26	↔0.28	0.24	0.59	0.50	0.60	↔0.15	↔0.55	↔0.25	...		
27	↔0.26	0.18	0.64	0.42	0.54	↔0.17	↔0.55	↔0.10	...		
28	↔0.22	0.12	0.52	0.30	0.48	↔0.19	↔0.56	0.35	...		
29	↔0.16	0.08	0.46	1.20	0.44	↔0.20	↔0.56	0.50	...		
30	↔0.06	0.04	0.30	1.50	0.36	↔0.20	↔0.56	0.60	...		
31	0.03	...	1.41	0.32	...	↔0.56		
合計	0.22	7.33	9.76	13.22	21.13	↔0.19	↔13.59	↔13.44	8.77		
平均	0.01	0.24	0.33	0.43	0.68	↔0.01	↔0.44	↔0.45	0.35		
最低	↔0.35	↔0.02	0.02	0.00	0.32	↔0.21	↔0.56	↔0.60	↔0.20		

厚昌江口昭和八年水位年表 (單位米)

月日	一月	二月	三月	四月	五月	六月	七月	八月	九月	十月	十一月	十二月	河川名	鴨綠江
1	↔0.02	↔0.02	↔0.02	0.16	0.63	0.56	0.74	2.55	0.85	0.13	0.02	↔0.06	位	平安北道
2	↔0.03	↔0.03	↔0.02	0.17	0.67	0.55	0.73	1.97	0.83	0.12	0.01	↔0.06		厚昌郡
3	↔0.02	↔0.02	↔0.02	0.17	0.71	0.54	0.71	1.60	0.75	0.12	0.00	↔0.07		厚昌面
4	↔0.02	↔0.02	↔0.02	1.40	0.86	0.62	0.67	1.50	0.62	0.12	↔0.01	↔0.07		金昌洞
5	↔0.02	↔0.02	0.00	1.60	0.85	0.58	0.65	1.95	0.60	0.13	↔0.01	↔0.07		12-31
6	↔0.02	↔0.02	0.00	1.30	0.76	0.57	0.60	1.80	0.57	0.13	↔0.02	↔0.08	最低水位	↔0.10
7	↔0.02	↔0.02	0.00	0.82	0.74	0.79	0.55	1.60	0.50	0.12	↔0.03	↔0.08	湯水位	↔0.09
8	↔0.01	↔0.02	0.01	0.75	0.75	1.41	0.43	1.30	0.50	0.12	↔0.03	↔0.08	低水位	↔0.02
9	↔0.02	↔0.02	0.02	0.64	0.86	1.24	0.50	1.20	0.49	0.13	↔0.03	↔0.08	平水位	0.15
10	↔0.02	↔0.03	0.02	0.55	0.98	1.10	0.45	1.00	0.49	0.14	↔0.03	↔0.08	平均水位	0.44
11	↔0.02	↔0.03	0.02	0.54	1.10	0.98	0.41	0.90	0.49	0.13	↔0.04	↔0.09	最高水位	7-30
12	↔0.02	↔0.02	0.02	0.53	1.00	0.85	0.35	1.22	0.45	0.11	↔0.04	↔0.09		2.70
13	↔0.02	↔0.02	0.05	0.45	0.86	0.83	0.40	1.40	0.43	0.10	↔0.05	↔0.09	洪水水位	ナシ
14	↔0.02	↔0.01	0.05	0.42	1.84	0.78	0.35	1.27	0.53	0.09	↔0.04	↔0.09		備考
15	↔0.02	↔0.01	0.10	0.40	1.95	0.76	1.00	1.12	0.50	0.09	↔0.03	↔0.09		
16	↔0.02	↔0.02	0.10	0.38	1.20	0.74	1.32	1.37	0.40	0.09	↔0.03	↔0.09		
17	↔0.01	↔0.02	0.10	0.36	1.05	0.72	1.20	1.20	0.37	0.08	↔0.04	↔0.09		
18	↔0.02	↔0.02	0.10	0.37	1.00	0.71	1.19	1.60	0.33	0.07	↔0.04	↔0.09		
19	↔0.02	↔0.02	0.10	0.34	0.98	0.95	0.70	1.50	0.30	0.06	↔0.04	↔0.09		
20	↔0.02	↔0.02	0.11	0.33	1.26	0.92	0.62	1.37	0.29	0.05	↔0.05	↔0.09		
21	↔0.02	↔0.02	0.12	0.29	1.98	0.88	0.61	1.76	0.25	0.04	↔0.05	↔0.09		
22	↔0.02	↔0.02	0.12	0.26	1.85	0.84	0.71	1.90	0.23	0.04	↔0.05	↔0.09		
23	↔0.02	↔0.02	0.13	0.24	1.72	0.82	0.60	2.00	0.22	0.05	↔0.05	↔0.10		
24	↔0.02	↔0.02	0.13	0.22	1.43	1.20	1.60	1.72	0.20	0.05	↔0.06	↔0.10		
25	↔0.02	↔0.02	0.13	0.19	1.02	1.15	1.80	1.63	0.20	0.04	↔0.06	↔0.10		
26	↔0.02	↔0.02	0.13	0.18	0.85	1.13	1.61	1.47	0.20	0.03	↔0.06	↔0.10		
27	↔0.02	↔0.02	0.14	0.20	0.76	1.16	1.35	1.23	0.20	0.03	↔0.05	↔0.10		
28	↔0.02	↔0.02	0.15	0.44	0.64	0.92	1.00	1.26	0.16	0.03	↔0.05	↔0.10		
29	↔0.02	...	0.14	0.43	0.58	0.85	2.65	0.90	0.15	0.03	↔0.06	↔0.10		
30	↔0.02	...	0.15	0.45	0.57	0.74	2.70	0.82	0.15	0.03	↔0.06	↔0.10		
31	↔0.02	...	0.16	...	0.55	...	2.67	0.80	...	0.02	...	↔0.10		
合計	↔0.61	↔0.57	2.22	14.58	32.00	25.94	30.87	44.91	12.25	2.52	↔1.08	↔2.71		
平均	↔0.02	↔0.02	0.07	0.49	1.03	0.86	1.00	1.45	0.41	0.08	↔0.04	↔0.09		
最低	↔0.03	↔0.03	↔0.02	0.16	0.55	0.54	0.35	0.80	0.15	0.02	↔0.06	↔0.10		

中江鎮昭和八年水位年表 (單位米)

中江鎮

月日	一月	二月	三月	四月	五月	六月	七月	八月	九月	十月	十一月	十二月	河川名	鴨綠江
1	0.22	↔0.29	0.29	0.46	0.66	2.05	0.77	↔0.40	↔0.53	↔0.84	位	平安北道
2	0.23	↔0.36	0.47	0.62	0.68	1.76	0.77	↔0.42	↔0.55	↔0.91		慈城郡
3	0.22	↔0.50	0.87	0.68	0.58	1.52	0.71	↔0.42	↔0.59	...		閔延面
4	0.20	0.40	0.86	0.56	0.50	1.35	0.59	↔0.41	↔0.58	...		置
5	0.19	0.56	0.75	0.45	0.48	1.61	0.52	↔0.40	↔0.63	...		中坪洞
6	0.19	0.67	0.32	0.40	0.45	1.52	0.43	↔0.36	↔0.61	...	最低水位	12-2 ↔0.91
7	0.19	1.15	0.15	0.66	0.48	1.35	0.39	↔0.33	↔0.53	...	濁水位	↔0.65
8	0.20	0.98	0.14	1.24	0.42	1.19	0.30	↔0.32	↔0.61	...	低水位	↔0.37
9	0.20	0.74	0.47	1.16	0.36	1.03	0.26	↔0.33	↔0.62	...	平水位	0.27
10	0.21	0.54	0.87	1.06	0.34	1.01	0.27	↔0.34	↔0.67	...	平均水位	0.34
11	0.22	0.30	0.90	0.97	0.33	0.93	0.27	↔0.35	↔0.57	...	最高水位	7-29 2.54
12	0.22	0.18	0.80	0.90	0.32	0.97	0.14	↔0.38	↔0.43	...		ナシ
13	0.21	0.11	0.76	0.80	0.30	1.38	0.04	↔0.42	↔0.47	...	洪水水位	ナシ
14	0.22	0.05	0.72	0.70	0.34	1.15	0.21	↔0.43	↔0.51	...		備考
15	0.22	0.13	0.73	0.62	1.50	1.08	0.17	↔0.43	↔0.55	...	觀測日數 二百七十七日 十二月三日より末日 二月四日より四月三日 結氷のため観測不能	ナシ
16	0.21	0.05	0.91	0.63	1.30	1.18	0.07	↔0.43	↔0.59	...		備考
17	0.20	↔0.01	0.95	0.60	1.20	1.28	↔0.01	↔0.41	↔0.59	...		備考
18	0.20	↔0.12	0.94	0.62	0.99	1.66	↔0.07	↔0.41	↔0.62	...		備考
19	0.19	↔0.16	0.97	0.89	0.80	1.55	↔0.14	↔0.45	↔0.60	...		備考
20	0.18	↔0.14	1.12	0.89	0.66	1.33	↔0.17	↔0.47	↔0.64	...		備考
21	0.16	↔0.18	1.62	0.78	0.58	1.44	↔0.21	↔0.48	↔0.65	...		備考
22	0.15	↔0.24	1.74	0.74	0.59	1.70	↔0.23	↔0.49	↔0.67	...		備考
23	0.14	↔0.26	1.42	0.80	0.58	1.70	↔0.26	↔0.47	↔0.64	...		備考
24	0.08	↔0.28	1.24	0.78	0.78	1.54	↔0.28	↔0.48	↔0.64	...		備考
25	↔0.04	↔0.29	1.05	0.92	1.86	1.44	↔0.32	↔0.48	↔0.79	...	備考	
26	↔0.22	↔0.20	0.94	1.06	1.52	1.28	↔0.34	↔0.46	↔0.71	...	備考	
27	↔0.29	0.05	0.82	0.94	2.54	1.16	↔0.36	↔0.50	↔0.65	...	備考	
28	↔0.25	0.15	0.69	0.88	1.24	1.06	↔0.37	↔0.51	↔0.73	...	備考	
29	↔0.20	0.09	0.61	0.74	2.54	0.97	↔0.38	↔0.52	↔0.77	...	備考	
30	↔0.25	0.01	0.54	0.68	2.48	0.84	↔0.38	↔0.51	↔0.78	...	備考	
31	↔0.27	0.50	...	2.37	0.80	...	↔0.51	備考	
合計	3.13	↔1.15	...	4.28	25.16	23.23	28.47	40.83	2.99	↔13.32	↔18.52	...		
平均	0.10	0.16	0.81	0.77	0.92	1.32	0.08	↔0.43	↔0.62	...		
最低	↔0.27	↔0.29	0.14	0.40	0.30	0.80	↔0.33	↔0.52	↔0.79	...		

滿浦鎮昭和八年水位年表 (單位米)

滿浦鎮

月日	一月	二月	三月	四月	五月	六月	七月	八月	九月	十月	十一月	十二月	河川名	鴨綠江
1	↔0.10	↔0.06	↔0.05	0.66	1.00	1.18	1.48	2.60	1.29	0.35	↔0.01	↔0.03	位	平安北道
2	↔0.10	↔0.06	↔0.06	0.68	1.09	1.19	1.45	2.45	1.20	0.32	↔0.01	↔0.03		江界郡
3	↔0.09	↔0.06	↔0.05	0.70	1.15	1.20	1.43	2.18	1.15	0.30	↔0.01	↔0.03		文玉面
4	↔0.09	↔0.06	↔0.05	0.75	1.12	1.18	1.40	1.90	1.11	0.29	↔0.01	↔0.02		置
5	↔0.09	↔0.06	↔0.05	0.85	1.90	1.07	1.36	1.70	1.06	0.27	↔0.01	↔0.02		文興洞
6	↔0.07	↔0.06	↔0.05	1.20	0.94	1.19	1.32	1.50	1.00	0.33	↔0.01	↔0.01	最低水位	1-2 ↔0.10
7	↔0.07	↔0.06	↔0.05	1.15	0.93	1.25	1.30	1.42	0.97	0.31	0.00	↔0.01	濁水位	↔0.07
8	↔0.07	↔0.06	↔0.05	1.16	0.98	1.22	1.28	1.35	1.10	0.29	0.00	↔0.01	低水位	↔0.05
9	↔0.07	↔0.05	↔0.05	1.18	1.05	1.45	1.26	1.27	1.15	0.27	0.00	↔0.02	平水位	0.52
10	↔0.07	↔0.05	0.05	1.17	1.12	1.52	1.24	1.19	1.12	0.24	0.00	↔0.02	平均水位	0.69
11	↔0.07	↔0.05	0.05	1.10	1.10	1.60	1.23	1.13	1.08	0.21	0.00	↔0.02	最高水位	7-29 3.10
12	↔0.08	↔0.05	0.08	1.09	1.09	1.65	1.21	1.18	1.03	0.18	0.00	↔0.02		ナシ
13	↔0.08	↔0.05	0.09	1.07	1.07	1.50	1.19	1.20	1.25	0.16	0.00	0.00	洪水水位	ナシ
14	↔0.08	↔0.05	0.10	1.04	1.17	1.40	1.18	1.23	1.21	0.13	0.00	0.00		備考
15	↔0.07	↔0.05	0.12	0.95	1.16	1.39	1.52	1.18	1.18	0.12	0.00	0.00	觀測日數 二百七十七日 十二月三日より末日 二月四日より四月三日 結氷のため観測不能	ナシ
16	↔0.07	↔0.05	0.15	0.95	1.24	1.36	1.82	1.15	1.15	0.12	0.00	↔0.04		備考
17	↔0.07	↔0.05	0.18	0.93	1.35	1.37	1.85	1.50	1.10	0.11	0.00	↔0.05		備考
18	↔0.07	↔0.05	0.20	0.92	1.40	1.42	1.87	1.74	1.05	0.11	0.00	↔0.06		備考
19	↔0.06	↔0.05	0.24	0.90	1.57	1.51	1.72	1.88	0.98	0.11	0.00	↔0.06		備考
20	↔0.06	↔0.05	0.28	0.89	1.75	1.57	1.69	1.76	0.92	0.11	0.00	↔0.04		備考
21	↔0.06	↔0.05	0.34	0.85	1.89	1.54	1.69	1.95	0.87	0.10	0.00	↔0.04		備考
22	↔0.07	↔0.05	0.38	0.82	2.05	1.52	1.68	2.20	0.80	0.10	↔0.03	↔0.02		備考
23	↔0.07	↔0.05	0.42	0.78	1.96	1.50	1.72	2.00	0.75	0.13	↔0.03	↔0.02		備考
24	↔0.07	↔0.05	0.48	0.75	1.86	1.53	1.87	1.87	0.69	0.10	↔0.02	↔0.02		備考
25	↔0.06	↔0.05	0.50	0.74	1.75	1.54	1.98	1.72	0.61	0.08	↔0.02	↔0.02	備考	
26	↔0.06	↔0.05	0.54	0.75	1.63	1.56	1.96	1.60	0.55	0.08	↔0.04	↔0.02	備考	
27	↔0.06	↔0.05	0.58	0.77	1.42	1.59	1.94	1.51	0.52	0.06	↔0.04	↔0.02	備考	
28	↔0.06	↔0.05	0.60	0.85	1.35	1.62	2.80	1.44	0.47	0.06	↔0.04	↔0.02	備考	
29	↔0.06	...	0.61	0.86	1.24	1.59	3.10	1.37	0.42	0.05	↔0.03	↔0.02	備考	
30	↔0.06	...	0.63	0.88	1.18	1.57	2.95	1.29	0.37	0.03	↔0.03	↔0.02	備考	
31	↔0.06	...	0.65	...	1.15	...	2.85	1.35	...	0.02	...	↔0.02	備考	
合計	↔2.22	↔1.48	6.82	27.39	41.66	42.78	53.34	49.81	28.15	5.14	↔0.34	↔0.73		
平均	↔0.07	↔0.05	0.22	0.91	1.34	1.43	1.72	1.61	0.94	0.17	↔0.01	↔0.02		
最低	↔0.10	↔0.06	↔0.05	0.66	0.93	1.07	1.18	1.13	0.37	0.02	↔0.04	↔0.06		

高山鎮昭和八年水位年表 (單位米)

月日	月												河川名	鴨綠江
	一月	二月	三月	四月	五月	六月	七月	八月	九月	十月	十一月	十二月		
1	↔0.35	↔0.49	↔0.51	↔0.16	0.36	0.52	0.70	2.60	0.82	↔0.24	↔0.54	↔0.32	位	平安北道
2	↔0.33	↔0.47	↔0.52	↔0.14	0.80	0.52	0.64	2.24	0.74	↔0.26	↔0.48	↔0.31		
3	↔0.30	↔0.46	↔0.50	↔0.12	1.40	0.56	0.66	1.90	0.80	↔0.28	↔0.50	↔0.31		
4	↔0.32	↔0.47	↔0.51	0.10	1.34	0.72	0.52	1.60	0.62	↔0.30	↔0.50	↔0.32		
5	↔0.33	↔0.48	↔0.50	0.12	1.12	0.58	0.44	1.40	0.52	↔0.32	↔0.52	↔0.33		
6	↔0.31	↔0.49	↔0.51	0.10	0.92	0.45	0.40	1.68	0.46	↔0.30	↔0.54	↔0.35		
7	↔0.30	↔0.41	↔0.51	0.12	0.52	0.45	0.42	1.58	0.40	↔0.26	↔0.54	↔0.37		
8	↔0.31	↔0.42	↔0.51	0.14	0.58	0.74	0.42	1.38	0.38	↔0.24	↔0.54	↔0.39		
9	↔0.33	↔0.43	↔0.51	0.16	0.56	1.40	0.36	1.18	0.40	↔0.22	↔0.52	↔0.40		
10	↔0.34	↔0.44	↔0.50	0.18	0.80	1.24	0.30	0.98	0.44	↔0.18	↔0.52	↔0.42		
11	↔0.35	↔0.43	↔0.49	0.20	0.96	1.15	0.30	1.00	0.40	↔0.18	↔0.50	↔0.44		
12	↔0.33	↔0.42	↔0.50	0.22	0.98	0.98	0.22	1.08	0.38	↔0.20	↔0.52	↔0.45		
13	↔0.31	↔0.41	↔0.50	0.21	0.90	0.94	0.24	1.18	0.38	↔0.20	↔0.12	↔0.47		
14	↔0.41	↔0.40	↔0.51	0.22	0.80	0.84	0.26	1.40	0.36	↔0.22	↔0.10	↔0.49		
15	↔0.40	↔0.41	↔0.51	0.23	0.80	0.76	0.30	1.22	0.38	↔0.22	↔0.14	↔0.51		
16	↔0.43	↔0.41	↔0.51	0.30	0.78	0.66	1.50	1.16	0.46	↔0.24	↔0.18	↔0.51		
17	↔0.45	↔0.41	↔0.50	0.30	0.96	0.62	1.30	1.60	0.34	↔0.26	↔0.20	↔0.52		
18	↔0.47	↔0.43	↔0.47	0.24	1.00	0.60	1.20	1.38	0.24	↔0.28	↔0.22	↔0.53		
19	↔0.49	↔0.45	↔0.43	0.12	1.00	0.78	0.98	1.98	0.18	↔0.30	↔0.24	↔0.54		
20	↔0.51	↔0.46	↔0.41	0.06	1.16	0.90	0.80	1.78	0.14	↔0.32	↔0.26	↔0.55		
21	↔0.51	↔0.48	↔0.40	0.10	1.32	0.90	0.67	2.00	0.10	↔0.36	↔0.28	↔0.56		
22	↔0.50	↔0.50	↔0.40	0.06	2.00	0.84	0.50	1.98	0.08	↔0.38	↔0.28	↔0.57		
23	↔0.50	↔0.51	↔0.39	0.00	1.98	0.80	0.48	2.10	0.04	↔0.38	↔0.25	↔0.57		
24	↔0.50	↔0.51	↔0.38	0.02	1.62	0.84	0.78	1.98	0.02	↔0.40	↔0.27	↔0.58		
25	↔0.51	↔0.50	↔0.36	0.00	1.38	0.86	1.78	1.76	↔0.12	↔0.42	↔0.27	↔0.59		
26	↔0.51	↔0.50	↔0.34	0.00	1.18	0.96	2.26	1.56	↔0.16	↔0.44	↔0.29	↔0.60		
27	↔0.49	↔0.51	↔0.32	0.12	1.00	1.08	1.78	1.36	↔0.16	↔0.46	↔0.30	↔0.61		
28	↔0.39	↔0.51	↔0.29	0.30	0.88	0.96	1.40	1.20	↔0.18	↔0.48	↔0.31	↔0.62		
29	↔0.40	—	↔0.25	0.40	0.78	0.90	2.00	1.08	↔0.20	↔0.50	↔0.33	↔0.63		
30	↔0.50	—	↔0.22	0.30	0.65	0.76	3.36	0.94	↔0.22	↔0.52	↔0.32	↔0.64		
31	↔0.56	—	↔0.20	—	0.55	—	2.94	0.92	—	↔0.52	—	↔0.65		
合計	↔12.74	↔12.81	↔13.46	3.90	31.08	24.31	29.91	47.20	8.04	↔9.88	↔10.58	↔15.15		
平均	↔0.41	↔0.46	↔0.43	0.13	1.00	0.81	0.96	1.52	0.27	↔0.32	↔0.35	↔0.49		
最低	↔0.56	↔0.51	↔0.52	↔0.16	0.36	0.45	0.22	0.92	↔0.22	↔0.52	↔0.54	↔0.65		

渭原昭和八年水位年表 (單位米)

月日	月												河川名	鴨綠江
	一月	二月	三月	四月	五月	六月	七月	八月	九月	十月	十一月	十二月		
1	↔0.44	↔0.65	↔0.67	—	0.26	0.32	0.44	2.20	0.60	↔0.19	↔0.26	↔0.36	位	平安北道
2	↔0.45	↔0.67	↔0.65	0.04	0.44	0.38	0.42	1.79	0.50	↔0.20	↔0.28	↔0.36		
3	↔0.46	↔0.68	↔0.63	0.30	1.10	0.37	0.36	1.47	0.51	↔0.21	↔0.26	↔0.38		
4	↔0.44	↔0.70	↔0.60	0.34	1.12	0.45	0.30	1.22	0.39	↔0.22	↔0.26	↔0.38		
5	↔0.45	↔0.68	↔0.61	0.36	0.92	0.34	0.24	1.02	0.32	↔0.22	↔0.30	↔0.38		
6	↔0.47	↔0.69	↔0.59	0.38	0.75	0.26	0.18	1.13	0.26	↔0.21	↔0.32	↔0.38		
7	↔0.47	↔0.69	↔0.58	0.81	0.55	0.28	0.17	1.07	0.21	↔0.20	↔0.26	↔0.34		
8	↔0.48	↔0.70	↔0.58	0.71	0.50	0.46	0.17	0.80	0.18	↔0.20	↔0.26	↔0.36		
9	↔0.50	↔0.69	↔0.57	0.81	0.30	0.37	0.13	0.72	0.20	↔0.18	↔0.28	↔0.36		
10	↔0.50	↔0.71	↔0.53	0.71	0.52	0.90	0.09	0.60	0.26	↔0.17	↔0.26	↔0.36		
11	↔0.53	↔0.68	↔0.52	0.38	0.66	0.80	0.08	0.60	0.20	↔0.17	↔0.28	↔0.34		
12	↔0.54	↔0.70	↔0.53	0.28	0.66	0.70	0.03	0.70	0.16	↔0.18	↔0.28	↔0.38		
13	↔0.55	↔0.70	↔0.48	0.22	0.65	0.65	0.01	0.89	0.20	↔0.20	↔0.28	↔0.40		
14	↔0.53	↔0.71	↔0.47	0.20	0.65	0.55	↔0.06	1.08	0.26	↔0.22	↔0.30	↔0.40		
15	↔0.52	↔0.70	↔0.47	0.10	0.52	0.47	↔0.04	0.88	0.27	↔0.23	↔0.30	↔0.42		
16	↔0.54	↔0.69	↔0.45	0.10	0.52	0.42	0.95	0.81	0.28	↔0.24	↔0.30	↔0.42		
17	↔0.56	↔0.68	↔0.40	0.08	0.60	0.36	0.90	0.89	0.22	↔0.25	↔0.30	↔0.40		
18	↔0.56	↔0.68	↔0.38	0.05	0.60	0.36	0.81	0.96	0.14	↔0.24	↔0.30	↔0.40		
19	↔0.56	↔0.69	↔0.35	0.03	0.70	0.46	0.61	1.32	0.09	↔0.24	↔0.28	↔0.42		
20	↔0.58	↔0.67	↔0.32	↔0.04	0.76	0.61	0.46	1.27	0.04	↔0.26	↔0.29	↔0.42		
21	↔0.58	↔0.67	↔0.30	↔0.06	0.97	0.62	0.35	2.00	0.01	↔0.26	↔0.29	↔0.46		
22	↔0.60	↔0.68	↔0.28	↔0.06	1.52	0.58	0.26	1.72	↔0.02	↔0.28	↔0.30	↔0.46		
23	↔0.62	↔0.68	↔0.28	↔0.10	1.56	0.56	0.23	1.72	↔0.06	↔0.28	↔0.30	↔0.50		
24	↔0.63	↔0.68	↔0.25	↔0.10	1.30	0.55	0.55	1.56	↔0.08	↔0.28	↔0.31	↔0.52		
25	↔0.63	↔0.68	↔0.23	↔0.14	0.95	0.58	1.56	1.33	↔0.10	↔0.27	↔0.32	↔0.54		
26	↔0.64	↔0.69	↔0.20	↔0.08	0.85	0.63	1.84	1.16	↔0.12	↔0.24	↔0.32	↔0.56		
27	↔0.66	↔0.70	↔0.18	0.11	0.70	0.73	1.42	0.99	↔0.12	↔0.26	↔0.34	↔0.60		
28	↔0.65	↔0.70	↔0.14	0.22	0.37	0.68	1.11	0.86	↔0.14	↔0.26	↔0.32	↔0.64		
29	↔0.67	—	↔0.10	0.28	0.47	0.67	2.14	0.72	↔0.16	↔0.26	↔0.39	↔0.66		
30	↔0.65	—	↔0.10	0.23	0.40	0.50	3.46	0.63	↔0.18	↔0.26	↔0.36	↔0.70		
31	↔0.64	—	↔0.08	—	0.33	—	2.75	0.70	—	↔0.26	—	↔0.72		
合計	↔17.10	↔19.24	↔12.52	6.16	22.20	16.11	21.92	34.81	4.32	↔7.14	↔8.90	↔14.02		
平均	↔0.55	↔0.69	↔0.40	0.21	0.72	0.54	0.71	1.12	0.14	↔0.23	↔0.30	↔0.45		
最低	↔0.67	↔0.71	↔0.67	↔0.14	0.26	0.26	↔0.06	0.60	↔0.18	↔0.28	↔0.59	↔0.72		

昌城昭和八年水位年表 (單位米)

月 日	昌城												河川名	鴨綠江	
	一月	二月	三月	四月	五月	六月	七月	八月	九月	十月	十一月	十二月			
1	↔0.65	↔0.90	↔0.98	0.90	1.28	0.65	0.84	4.80	2.00	0.62	0.57	0.38	位	平安北道	
2	↔0.70	↔0.92	↔0.98	1.05	1.26	0.65	0.84	3.50	1.60	0.67	0.55	0.38		昌城郡	
3	↔0.74	↔0.92	↔0.98	1.10	1.68	0.64	0.85	2.60	1.30	0.70	0.55	0.38		昌城面	
4	↔0.76	↔0.92	↔0.98	1.15	2.00	0.64	0.85	2.40	1.00	0.70	0.55	0.40		置	甲岩洞
5	↔0.80	↔0.92	↔0.98	1.17	2.05	0.63	0.85	2.30	1.00	0.72	0.55	0.41		最低水位	7-27
6	↔0.80	↔0.92	↔0.96	1.20	1.65	0.63	0.80	2.10	0.90	0.73	0.54	0.41			↔0.99
7	↔0.82	↔0.92	↔0.94	1.22	1.00	0.63	0.75	1.60	0.85	0.70	0.53	0.42		湧水位	↔0.98
8	↔0.84	↔0.92	↔0.92	1.24	0.85	0.65	0.72	1.40	0.85	0.70	0.52	0.42			低水位
9	↔0.86	↔0.94	↔0.92	1.25	0.80	0.71	0.70	1.20	0.83	0.68	0.52	0.42		平水位	
10	↔0.86	↔0.96	↔0.92	1.26	0.74	0.90	0.69	0.90	0.85	0.68	0.50	0.43			平均水位
11	↔0.86	↔0.97	↔0.92	1.26	0.68	0.95	0.67	0.80	0.86	0.66	0.50	0.43		最高水位	
12	↔0.86	↔0.97	↔0.93	1.27	0.65	0.90	0.66	2.00	0.90	0.66	0.50	0.43			6.46
13	↔0.90	↔0.97	↔0.93	1.28	0.65	0.75	0.64	1.80	0.90	0.64	0.50	0.43		7-30	洪水位
14	↔0.90	↔0.97	↔0.93	1.28	0.64	0.62	0.64	2.10	1.00	0.64	0.48	0.43			
15	↔0.90	↔0.97	↔0.94	1.29	0.65	0.62	0.65	1.90	1.00	0.64	0.48	0.44		備	考
16	↔0.90	↔0.98	↔0.94	1.29	0.66	0.63	0.70	1.50	0.90	0.63	0.46	0.44			
17	↔0.87	↔0.98	↔0.94	1.29	0.66	0.65	0.76	1.40	0.90	0.63	0.46	0.45			
18	↔0.87	↔0.98	↔0.95	1.29	0.66	0.66	0.78	1.60	0.85	0.62	0.45	0.45			
19	↔0.87	↔0.98	↔0.95	1.29	0.67	0.67	0.81	2.30	0.80	0.62	0.45	0.45			
20	↔0.87	↔0.98	↔0.95	1.29	0.68	0.67	0.90	2.70	0.80	0.62	0.45	0.46			
21	↔0.84	↔0.98	↔0.95	1.28	0.85	0.68	1.30	3.20	0.75	0.61	0.44	0.46			
22	↔0.84	↔0.98	↔0.96	1.28	1.28	0.70	1.50	2.90	0.70	0.61	0.43	0.47			
23	↔0.84	↔0.98	↔0.96	1.28	2.10	0.72	1.80	2.90	0.70	0.60	0.43	0.47			
24	↔0.86	↔0.98	↔0.96	1.28	1.85	0.72	2.50	2.40	0.68	0.60	0.43	0.47			
25	↔0.89	↔0.98	↔0.97	1.28	1.68	0.73	3.80	2.00	0.67	0.60	0.43	0.47			
26	↔0.89	↔0.98	↔0.97	1.28	1.35	0.75	4.40	1.80	0.65	0.59	0.42	0.47			
27	↔0.87	↔0.98	↔0.99	1.29	1.05	0.80	4.20	1.50	0.65	0.59	0.42	0.47			
28	↔0.87	↔0.98	0.00	1.29	0.90	0.83	4.50	1.30	0.65	0.59	0.40	0.47			
29	↔0.87	—	0.10	1.28	0.80	0.85	4.80	1.10	0.60	0.58	0.40	0.47			
30	↔0.90	—	0.25	1.28	0.75	0.85	6.20	1.00	0.60	0.58	0.39	0.47			
31	↔0.90	—	0.45	—	0.66	—	5.70	1.50	—	0.57	—	0.47			
合計	↔26.20	↔26.83	↔24.90	37.19	33.15	21.48	55.80	62.50	26.74	19.78	14.30	13.62			
平均	↔0.84	↔0.92	↔0.80	1.24	1.07	0.72	1.80	2.02	0.89	0.64	0.48	0.44			
最低	↔0.90	↔0.98	↔0.99	0.90	0.64	0.62	0.64	0.80	0.60	0.57	0.39	0.38			

九龍浦昭和八年水位年表 (單位米)

月 日	九龍浦												河川名	鴨綠江	
	一月	二月	三月	四月	五月	六月	七月	八月	九月	十月	十一月	十二月			
1	1.85	1.68	1.39	2.45	3.05	3.02	3.23	6.10	4.80	2.40	2.15	1.90	位	平安北道	
2	1.90	1.67	1.38	2.60	3.10	3.12	3.15	5.40	4.35	2.40	2.20	1.88		義州郡	
3	2.02	1.65	1.38	3.12	3.50	3.23	3.09	5.35	4.00	2.38	2.20	1.80		置	州内面
4	2.04	1.62	1.37	3.45	4.20	3.27	3.02	5.15	3.80	2.40	2.20	1.78			元化洞
5	2.00	1.61	1.35	3.50	4.59	3.27	2.96	4.90	3.70	2.40	2.20	1.75		最低水位	7-19
6	1.99	1.59	1.34	3.41	4.20	3.17	2.90	4.60	3.50	2.38	2.20	1.75			1.21
7	1.95	1.60	1.34	3.58	3.90	3.05	2.86	4.50	3.40	2.40	2.20	1.75		湧水位	1.25
8	1.93	1.60	1.32	3.70	3.68	3.02	2.80	4.30	3.35	2.40	2.20	1.73			低水位
9	1.94	1.62	1.31	3.36	3.39	3.20	2.80	4.00	3.30	2.40	2.20	1.72		平水位	
10	1.90	1.61	1.30	3.35	3.37	3.70	2.78	3.85	3.25	2.40	2.23	1.70			平均水位
11	1.95	1.56	1.30	3.32	3.39	3.71	2.77	3.85	3.30	2.40	2.25	1.70		最高水位	
12	1.91	1.55	1.28	3.29	3.39	3.56	2.75	3.80	3.40	2.40	2.25	1.70			7-31
13	1.87	1.55	1.26	3.15	3.37	3.40	2.70	4.48	3.80	2.38	2.30	1.70		6.83	
14	1.84	1.49	1.27	3.05	3.32	3.32	2.64	4.50	3.80	2.35	2.35	1.70		7-31	洪水位
15	1.79	1.50	1.25	2.90	3.26	3.20	2.70	4.20	3.60	2.35	2.40	1.68			
16	1.76	1.48	1.23	2.78	3.20	3.11	2.75	4.10	3.55	2.35	2.50	1.66	備	考	
17	1.72	1.47	1.24	2.71	3.23	3.02	3.40	3.50	3.50	2.20	2.48	1.65			
18	1.71	1.46	1.22	2.70	3.27	3.00	3.85	3.20	3.40	2.15	2.45	1.65			
19	1.69	1.44	1.21	2.68	3.40	2.97	3.60	3.60	3.35	2.15	2.38	1.65			
20	1.73	1.42	1.22	2.65	3.54	3.07	3.35	4.65	3.20	2.15	2.25	1.60			
21	1.74	1.42	1.22	2.61	3.71	3.21	3.12	5.05	3.10	2.10	2.20	1.60			
22	1.72	1.42	1.23	2.54	3.87	3.28	3.08	5.45	3.10	2.10	2.18	1.60			
23	1.72	1.40	1.22	2.50	4.55	3.25	4.02	5.25	3.05	2.15	2.15	1.60			
24	1.70	1.41	1.21	2.47	4.47	3.20	4.08	5.10	3.00	2.15	2.10	1.60			
25	1.73	1.43	1.31	2.42	4.38	3.18	5.60	5.00	3.00	2.16	2.05	1.60			
26	1.73	1.41	1.48	2.38	3.98	3.21	5.96	4.80	2.80	2.17	2.05	1.60			
27	1.71	1.42	1.70	2.35	3.66	3.23	5.58	4.40	2.71	2.20	2.00	1.60			
28	1.70	1.40	1.96	2.30	3.37	3.44	5.20	4.10	2.50	2.20	2.00	1.60			
29	1.73	—	2.13	2.29	3.20	3.41	5.92	4.00	2.40	2.20	2.00	1.60			
30	1.73	—	2.20	2.30	3.13	3.35	6.65	3.80	2.40	2.15	1.95	1.60			
31	1.71	—	2.25	—	3.10	—	6.70	4.85	—	2.15	—	1.60			
合計	56.41	42.48	43.87	85.91	111.77	97.22	116.01	139.83	100.41	70.57	66.27	52.05			
平均	1.82	1.52	1.42	2.86	3.61	3.24	3.74	4.51	3.35	2.23	2.21	1.68			
最低	1.69	1.40	1.21	2.29	3.05	2.97	2.64	3.20	2.40	2.10	1.95	1.60			

新義州昭和八

新義州

日	一 月		二 月		三 月		四 月		五 月		六 月		七 月	
	高	低	高	低	高	低	高	低	高	低	高	低	高	低
1	1.48	0.20	1.74	0.22	1.70	0.27	3.10	0.31	2.97	0.31	3.00	0.87	2.88	0.88
2	1.37	0.21	1.62	0.24	1.52	0.25	2.87	0.30	2.70	0.38	2.58	0.73	2.70	0.83
3	1.20	0.22	1.58	0.18	1.60	0.23	2.68	0.28	2.34	0.37	2.32	0.72	2.90	0.84
4	1.12	0.24	1.40	0.17	1.40	0.22	2.60	0.33	2.72	1.54	2.08	0.70	3.16	0.80
5	1.08	0.25	1.30	0.15	1.27	0.20	1.70	0.35	2.80	1.62	3.15	0.68	3.46	0.77
6	1.17	0.27	1.22	0.14	1.20	0.17	1.62	0.37	2.34	1.28	3.48	0.67	2.79	0.59
7	1.20	0.27	1.47	0.12	1.20	0.16	2.00	0.40	2.58	1.02	3.50	0.66	3.92	0.51
8	1.27	0.28	1.58	0.10	1.28	0.15	2.28	0.42	3.20	1.00	4.08	0.65	4.07	0.50
9	1.38	0.25	1.63	0.12	1.37	0.13	2.89	0.43	2.58	0.96	4.28	0.76	4.22	0.52
10	1.62	0.24	1.60	0.13	1.40	0.12	3.65	0.48	3.82	0.91	4.35	1.07	4.08	0.47
11	1.78	0.22	1.74	0.15	1.65	0.14	3.38	0.50	4.23	0.78	4.15	1.03	3.90	0.46
12	1.67	0.21	1.70	0.16	1.78	0.16	3.92	0.54	4.17	0.94	3.97	1.04	3.63	0.46
13	1.82	0.24	1.58	0.15	2.00	0.18	4.05	0.58	4.10	0.90	3.70	0.97	3.26	0.43
14	1.50	0.25	1.83	0.17	2.26	0.22	3.95	0.61	4.08	0.88	3.33	0.87	2.97	0.57
15	1.42	0.26	1.94	0.20	2.32	0.24	3.53	0.64	3.67	0.86	3.08	0.81	2.60	0.49
16	1.72	0.28	2.02	0.22	2.03	0.27	2.95	0.47	3.27	0.73	2.82	0.78	2.10	0.50
17	1.60	0.31	1.72	0.23	2.52	0.32	2.72	0.42	2.88	0.74	2.67	0.76	2.79	1.13
18	1.52	0.32	1.64	0.24	2.78	0.33	2.08	0.38	2.30	0.83	2.60	0.75	3.00	1.22
19	1.48	0.33	1.60	0.26	2.43	0.34	1.90	0.36	2.18	1.03	2.92	0.74	3.16	1.12
20	1.30	0.34	1.51	0.28	2.00	0.36	1.72	0.33	2.22	0.99	3.61	0.76	3.22	0.82
21	1.20	0.36	1.37	0.30	1.68	0.38	2.12	0.32	2.75	0.97	3.35	0.78	3.39	0.78
22	1.28	0.35	1.20	0.32	1.40	0.40	2.56	0.30	3.30	0.95	3.50	0.77	3.81	0.74
23	1.37	0.33	1.08	0.33	1.22	0.41	2.87	0.29	3.50	0.93	3.62	0.82	4.13	1.42
24	1.30	0.30	1.27	0.36	1.30	0.39	3.20	0.28	3.62	0.91	3.72	0.86	4.14	1.76
25	1.36	0.28	1.32	0.38	1.42	0.37	3.31	0.27	3.65	0.89	3.78	0.90	4.30	3.18
26	1.40	0.27	1.78	0.41	1.58	0.36	3.27	0.30	3.70	0.88	3.60	1.17	4.37	3.51
27	1.48	0.27	2.15	0.35	2.35	0.35	3.60	0.29	3.80	1.08	3.70	1.47	4.16	2.91
28	1.50	0.26	2.00	0.30	2.55	0.34	3.36	0.28	3.67	1.05	3.62	1.15	4.12	2.52
29	1.54	0.24	—	—	3.25	0.34	3.06	0.26	3.55	0.96	3.50	1.00	4.23	3.72
30	1.67	0.23	—	—	3.40	0.33	2.78	0.29	3.42	0.84	3.12	0.98	4.46	4.11
31	1.70	0.20	—	—	3.20	0.22	—	—	3.20	0.88	—	—	4.12	3.99
合計	44.50	8.28	44.59	6.38	59.16	8.45	85.77	11.38	99.41	28.41	101.16	25.92	110.04	42.55
平均	1.44	0.27	1.59	0.23	1.91	0.27	2.86	0.38	3.21	0.92	3.37	0.86	3.55	1.37
最	1.82	0.20	2.15	0.10	3.40	0.12	4.05	0.26	4.23	0.31	4.35	0.65	4.46	0.43

年 水 位 年 表 (單位米)

新義州

日	八 月		九 月		十 月		十 一 月		十 二 月		河川名	鴨 綠 江
	高	低	高	低	高	低	高	低	高	低		
1	4.07	3.35	3.69	2.10	3.45	0.57	2.73	0.38	2.10	0.25	平安北道	
2	3.84	2.84	3.88	1.82	3.70	0.58	2.52	0.39	3.30	0.21	新義州府	
3	4.08	2.77	4.27	1.54	3.30	0.50	2.28	0.40	3.00	0.21	濱 町	
4	3.85	2.52	3.24	1.30	3.32	0.48	2.58	0.42	1.93	0.19		
5	4.42	2.18	3.98	1.17	3.15	0.46	1.75	0.41	1.87	0.19	最低水位	12-31
6	4.54	1.84	3.93	1.10	2.52	0.50	1.20	0.36	1.84	0.21		0.10
7	4.32	1.75	3.84	1.07	2.70	0.48	1.92	0.35	1.98	0.19	平均	低
8	4.26	1.63	3.47	1.04	2.58	0.47	2.08	0.34	1.97	0.16		2.60
9	4.05	1.45	3.08	1.02	1.92	0.45	1.92	0.36	1.96	0.22	大潮時	低
10	3.75	1.32	2.72	1.00	1.85	0.43	1.78	0.34	1.95	0.21	平均	高
11	3.54	1.47	2.42	0.98	1.80	0.42	1.87	0.33	1.93	0.20		1.84
12	3.00	1.50	2.10	1.15	1.70	0.51	1.90	0.33	1.94	0.20	大潮時	低
13	2.67	1.78	2.20	1.35	2.00	0.43	2.02	0.34	1.96	0.21	平均	高
14	2.26	1.71	1.98	1.33	2.22	0.42	2.28	0.33	1.96	0.21		3.41
15	1.95	1.54	2.61	1.28	2.38	0.40	2.48	0.33	1.98	0.20	最高水位	8-6
16	2.85	1.45	2.98	1.21	2.70	0.40	2.05	0.34	1.98	0.20		4.54
17	3.07	1.32	3.16	1.17	3.10	0.38	2.47	0.36	1.99	0.19	洪水位	カ シ
18	3.22	1.40	3.47	0.98	3.40	0.37	2.72	0.37	2.20	0.19		
19	3.63	1.69	3.87	0.95	2.95	0.36	2.92	0.38	1.98	0.18	備 考	
20	3.91	1.85	3.43	0.92	2.78	0.38	3.22	0.40	1.96	0.18		
21	4.15	2.03	3.27	0.90	2.94	0.39	2.47	0.39	1.96	0.16		
22	4.30	2.90	3.48	0.96	2.75	0.40	2.16	0.38	1.94	0.16		
23	4.22	2.69	3.67	0.95	2.08	0.42	1.30	0.45	1.92	0.14		
24	4.06	2.50	3.36	0.93	2.10	0.40	1.07	0.35	1.86	0.12		
25	3.90	2.29	2.82	0.73	1.78	0.37	1.80	0.30	1.84	0.12		
26	3.59	1.98	2.50	0.71	1.60	0.36	1.60	0.25	1.62	0.12		
27	3.20	1.84	2.28	0.68	2.00	0.35	2.19	0.25	1.60	0.12		
28	2.84	1.58	2.00	0.58	2.60	0.36	1.90	0.20	1.42	0.12		
29	2.47	1.42	2.57	0.56	2.97	0.38	2.10	0.21	1.20	0.12		
30	2.18	1.48	3.15	0.55	2.40	0.59	1.80	0.19	1.18	0.10		
31	3.52	2.34	—	—	2.72	0.37	—	—	1.17	0.10		
合計	109.71	60.41	93.41	52.03	79.46	13.18	63.08	10.23	59.49	5.58		
平均	3.54	1.95	3.11	1.07	2.56	0.43	2.10	0.34	1.92	0.17		
最	4.54	1.32	4.27	0.55	3.70	0.35	3.22	0.19	3.20	0.10		

江界昭和八年水位年表 (單位米)

日	一月	二月	三月	四月	五月	六月	七月	八月	九月	十月	十一月	十二月	河川名	鴨綠江
1	↔0.84	↔0.70	↔0.48	0.08	0.02	↔0.15	↔0.06	1.24	↔0.24	↔0.58	↔0.72	↔0.84	位	平安北道
2	↔0.84	↔0.70	↔0.49	0.10	0.02	↔0.10	↔0.20	0.90	↔0.30	↔0.58	↔0.72	↔0.84		江界郡
3	↔0.82	↔0.68	↔0.49	0.12	0.58	↔0.10	↔0.22	0.64	↔0.35	↔0.60	↔0.72	↔0.82		江界邑
4	↔0.83	↔0.68	↔0.48	0.48	0.52	↔0.12	↔0.30	0.38	↔0.40	↔0.63	↔0.73	↔0.78		西部洞
5	↔0.83	↔0.66	↔0.49	0.26	0.20	↔0.15	↔0.34	0.22	↔0.40	↔0.64	↔0.72	↔0.78		
6	↔0.84	↔0.65	↔0.49	0.02	0.06	↔0.10	↔0.36	0.14	↔0.40	↔0.64	↔0.72	↔0.80	最低水位	12-31 ↔0.88
7	↔0.84	↔0.64	↔0.50	0.08	0.02	0.15	↔0.40	0.00	↔0.14	↔0.64	↔0.72	↔0.80	洪水位	↔0.86
8	↔0.82	↔0.62	↔0.50	0.20	0.00	0.17	↔0.44	↔0.15	↔0.18	↔0.64	↔0.72	↔0.80	低水位	↔0.72
9	↔0.83	↔0.60	↔0.49	0.08	0.02	0.15	↔0.50	↔0.24	↔0.20	↔0.65	↔0.70	↔0.80	平水位	↔0.44
10	↔0.82	↔0.60	↔0.49	↔0.06	0.04	0.07	↔0.50	0.22	↔0.20	↔0.67	↔0.60	↔0.80	平均水位	↔0.28
11	↔0.84	↔0.60	↔0.49	↔0.08	0.00	0.04	↔0.54	0.46	↔0.06	↔0.67	↔0.55	↔0.82	最高水位	7-30 4.00
12	↔0.84	↔0.59	↔0.48	↔0.12	0.00	0.00	↔0.52	0.72	↔0.02	↔0.68	↔0.55	↔0.82		
13	↔0.84	↔0.59	↔0.48	↔0.16	0.00	0.00	↔0.52	0.48	↔0.10	↔0.70	↔0.58	↔0.82	洪水位	ナシ
14	↔0.82	↔0.57	↔0.47	↔0.20	0.00	↔0.02	↔0.54	0.30	↔0.13	↔0.70	↔0.58	↔0.82	備考	
15	↔0.80	↔0.54	↔0.46	↔0.22	↔0.01	↔0.02	↔0.12	0.20	↔0.15	↔0.70	↔0.60	↔0.84		
16	↔0.78	↔0.54	↔0.44	↔0.25	↔0.04	↔0.10	0.30	0.14	↔0.16	↔0.70	↔0.62	↔0.86		
17	↔0.78	↔0.54	↔0.40	↔0.27	0.30	↔0.10	0.10	0.06	↔0.18	↔0.70	↔0.64	↔0.86		
18	↔0.86	↔0.56	↔0.38	↔0.34	0.10	0.02	↔0.02	0.30	↔0.20	↔0.70	↔0.64	↔0.86		
19	↔0.70	↔0.56	↔0.35	↔0.37	0.08	0.12	↔0.10	0.22	↔0.22	↔0.70	↔0.65	↔0.86		
20	↔0.70	↔0.54	↔0.34	↔0.40	0.40	0.15	↔0.10	1.25	↔0.23	↔0.70	↔0.68	↔0.86		
21	↔0.70	↔0.50	↔0.32	↔0.40	0.80	0.18	↔0.26	1.40	↔0.28	↔0.71	↔0.68	↔0.86		
22	↔0.71	↔0.50	↔0.32	↔0.38	0.74	0.10	2.35	1.08	↔0.38	↔0.71	↔0.70	↔0.86		
23	↔0.72	↔0.52	↔0.31	↔0.40	0.60	0.15	1.42	0.82	↔0.39	↔0.72	↔0.70	↔0.88		
24	↔0.70	↔0.51	↔0.30	↔0.42	0.40	0.20	1.25	0.68	↔0.44	↔0.72	↔0.70	↔0.88		
25	↔0.68	↔0.50	↔0.18	↔0.40	0.25	0.18	1.20	0.32	↔0.46	↔0.71	↔0.70	↔0.88		
26	↔0.68	↔0.48	↔0.10	↔0.02	0.10	0.20	0.98	0.24	↔0.48	↔0.72	↔0.72	↔0.88		
27	↔0.68	↔0.50	↔0.02	↔0.04	0.04	0.20	0.62	0.16	↔0.50	↔0.72	↔0.74	↔0.88		
28	↔0.70	↔0.48	0.08	↔0.06	↔0.02	0.12	0.40	0.10	↔0.56	↔0.72	↔0.76	↔0.88		
29	↔0.68	—	0.08	↔0.06	↔0.10	↔0.04	2.70	0.00	↔0.58	↔0.72	↔0.82	↔0.88		
30	↔0.68	—	0.10	↔0.08	↔0.20	↔0.04	4.00	↔0.08	↔0.58	↔0.72	↔0.84	↔0.88		
31	↔0.70	—	0.08	—	↔0.20	—	2.30	↔0.20	—	↔0.72	—	↔0.88		
合計	↔29.80	↔16.15	↔10.40	↔3.31	4.72	1.16	11.58	12.00	↔8.87	↔21.11	↔20.52	↔26.12		
平均	↔0.77	↔0.58	↔0.34	↔0.11	0.15	0.04	0.37	0.39	↔0.30	↔0.68	↔0.68	↔0.84		
最低	↔0.84	↔0.70	↔0.50	↔0.42	↔0.20	↔0.15	↔0.54	↔0.24	↔0.58	↔0.72	↔0.84	↔0.88		

北院昭和八年水位年表 (單位米)

日	一月	二月	三月	四月	五月	六月	七月	八月	九月	十月	十一月	十二月	河川名	清川江
1	0.38	0.31	0.30	0.52	0.52	0.80	0.67	1.58	1.30	0.56	0.44	0.58	位	平安南道
2	0.38	0.31	0.30	0.52	0.52	0.72	0.67	1.20	1.12	0.55	0.45	0.55		价川郡
3	0.38	0.31	0.30	0.51	0.59	0.70	0.66	1.00	0.98	0.55	0.45	0.53		北面
4	0.38	0.31	0.30	0.51	0.90	0.68	0.65	0.96	0.62	0.53	0.46	0.53		院里
5	0.38	0.31	0.30	0.50	0.90	0.62	0.52	0.83	0.62	0.52	0.47	0.53		
6	0.38	0.31	0.30	0.50	0.68	0.62	0.52	0.71	0.62	0.52	0.47	0.53	最低水位	4-25 0.29
7	0.37	0.31	0.30	0.50	0.61	0.76	0.52	0.71	0.60	0.50	0.47	0.52	洪水位	0.30
8	0.36	0.31	0.30	0.50	0.61	0.74	0.47	0.68	0.90	0.50	0.47	0.52	低水位	0.33
9	0.35	0.30	0.31	0.50	0.58	0.72	0.47	0.65	1.04	0.50	0.46	0.42	平水位	0.50
10	0.35	0.30	0.31	0.48	0.54	0.70	0.47	0.63	0.83	0.50	0.51	0.42	平均水位	0.58
11	0.35	0.30	0.31	0.47	0.52	0.67	0.46	0.67	0.80	0.49	0.51	0.42	最高水位	7-29 6.50
12	0.35	0.30	0.32	0.45	0.50	0.62	0.46	1.31	0.86	0.49	0.50	0.40		
13	0.35	0.30	0.32	0.45	0.49	0.70	0.46	1.00	1.13	0.48	0.50	0.40	洪水位	6.50
14	0.34	0.30	0.32	0.43	0.49	0.70	0.48	0.96	1.09	0.47	0.50	0.40	7-29 洪水位	6.50
15	0.34	0.30	0.33	0.42	0.52	0.68	0.55	0.94	0.98	0.46	0.56	0.40	備考	
16	0.34	0.30	0.33	0.40	0.56	0.62	1.18	0.92	0.90	0.46	0.58	0.40		
17	0.33	0.30	0.36	0.39	0.55	0.58	0.98	0.79	0.85	0.45	0.57	0.40		
18	0.33	0.30	0.47	0.38	0.55	0.58	0.90	0.68	0.76	0.45	0.57	0.40		
19	0.33	0.30	0.49	0.37	0.61	0.56	0.78	0.68	0.85	0.45	0.56	0.42		
20	0.33	0.30	0.52	0.34	0.74	0.56	0.70	1.02	0.64	0.45	0.55	0.42		
21	0.33	0.30	0.52	0.33	0.73	0.58	0.64	0.98	0.63	0.44	0.55	0.42		
22	0.33	0.30	0.49	0.31	0.72	0.56	0.64	1.10	0.60	0.44	0.59	0.42		
23	0.33	0.30	0.49	0.30	0.72	0.57	0.65	1.30	0.58	0.45	0.60	0.41		
24	0.33	0.30	0.48	0.29	0.72	0.72	1.30	1.21	0.56	0.45	0.62	0.41		
25	0.33	0.30	0.48	0.29	0.70	0.70	1.10	1.15	0.56	0.45	0.62	0.41		
26	0.32	0.30	0.49	0.53	0.67	0.70	0.91	1.20	0.54	0.44	0.60	0.40		
27	0.32	0.30	0.49	0.54	0.67	0.76	0.89	1.00	0.54	0.43	0.60	0.40		
28	0.32	0.30	0.49	0.54	0.67	0.76	1.10	0.96	0.52	0.43	0.59	0.40		
29	0.32	—	0.48	0.52	0.67	0.72	4.80	0.92	0.51	0.43	0.58	0.40		
30	0.32	—	0.48	0.52	0.68	0.70	2.90	0.92	0.50	0.43	0.58	0.40		
31	0.32	—	0.46	—	0.78	—	2.06	1.93	—	0.43	—	0.40		
合計	10.67	8.48	12.14	13.31	19.71	20.10	29.58	30.59	22.83	14.70	15.98	13.66		
平均	0.34	0.30	0.39	0.44	0.64	0.67	0.95	0.99	0.76	0.47	0.53	0.44		
最低	0.32	0.30	0.30	0.29	0.49	0.56	0.46	0.63	0.50	0.43	0.44	0.40		

北松里昭和八年水位年表 (單位米)

北松里													河川名	清川江
月日	一月	二月	三月	四月	五月	六月	七月	八月	九月	十月	十一月	十二月		
1	1.16	1.30	1.38	1.20	1.70	1.47	1.69	3.04	2.80	1.40	1.23	1.32	位	平安南道
2	1.32	1.30	1.38	1.24	1.48	1.53	1.61	2.61	2.42	1.50	1.23	1.30		安州郡
3	1.28	1.31	1.38	1.29	1.58	1.50	1.55	2.30	2.20	1.50	1.24	1.30		安州邑
4	1.22	1.31	1.38	1.28	1.72	1.45	1.50	2.12	2.05	1.46	1.26	1.30		北松里
5	1.20	1.32	1.38	1.29	1.62	1.41	1.47	1.97	1.92	1.44	1.26	1.29		4-21
6	1.21	1.32	1.37	1.30	1.56	1.36	1.44	1.85	1.82	1.44	1.37	1.28	最低水位	1.14
7	1.26	1.33	1.37	1.31	1.49	1.42	1.42	1.76	1.74	1.42	1.31	1.27	湯水位	1.18
8	1.24	1.34	1.38	1.36	1.44	1.50	1.39	1.71	1.76	1.40	1.32	1.25	低水位	1.27
9	1.20	1.33	1.38	1.45	1.42	1.48	1.34	1.65	2.74	1.38	1.32	1.24	平水位	1.38
10	1.25	1.33	1.39	1.39	1.40	1.44	1.31	1.54	2.46	1.37	1.31	1.25	平均水位	1.55
11	1.23	1.34	1.39	1.44	1.36	1.40	1.31	1.61	2.06	1.35	1.36	1.24	最高水位	7-29
12	1.16	1.33	1.39	1.32	1.33	1.38	1.29	3.18	1.94	1.33	1.67	1.20		5.50
13	1.24	1.34	1.38	1.30	1.30	1.36	1.28	2.74	2.38	1.32	1.62	1.14		7-29
14	1.24	1.34	1.38	1.27	1.30	1.34	1.32	2.24	2.54	1.30	1.56	1.18	備	考
15	1.24	1.35	1.40	1.24	1.36	1.38	1.50	2.02	2.25	1.28	1.54	1.14		
16	1.24	1.35	1.40	1.22	1.45	1.48	2.20	1.92	2.08	1.28	1.58	1.18		
17	1.27	1.36	1.42	1.22	1.40	1.50	2.20	1.83	1.94	1.27	1.60	1.08		
18	1.28	1.35	1.42	1.18	1.36	1.40	1.94	1.75	1.86	1.26	1.56	1.60		
19	1.27	1.34	1.44	1.14	1.46	1.50	1.79	1.66	1.76	1.25	1.55	1.50		
20	1.28	1.36	1.42	1.14	2.00	1.48	1.68	1.85	1.70	1.24	1.52	1.48		
21	1.28	1.38	1.43	1.14	1.92	1.87	1.59	3.40	1.64	1.22	1.48	1.48		
22	1.28	1.37	1.48	1.15	1.92	1.88	1.56	1.78	1.61	1.21	1.48	1.44		
23	1.29	1.38	1.46	1.18	1.78	1.74	2.58	3.10	1.56	1.28	1.46	1.38		
24	1.28	1.37	1.40	1.18	1.68	1.66	2.63	3.02	1.53	1.32	1.45	1.34		
25	1.30	1.36	1.39	1.18	1.68	1.63	2.80	2.60	1.50	1.32	1.40	1.32		
26	1.28	1.36	1.28	1.30	1.50	1.62	2.44	2.46	1.48	1.29	1.39	1.35		
27	1.28	1.37	1.25	1.80	1.48	1.97	2.03	2.28	1.47	1.27	1.36	1.38		
28	1.29	1.37	1.26	1.72	1.42	1.90	1.92	2.14	1.46	1.26	1.36	1.42		
29	1.30	—	1.26	1.68	1.41	1.76	5.50	1.87	1.40	1.24	1.36	1.38		
30	1.30	—	1.24	1.64	1.40	1.69	4.74	2.28	1.40	1.24	1.33	1.37		
31	1.30	—	1.22	—	1.45	—	3.79	2.78	—	1.24	—	1.28		
合計	38.97	37.61	42.50	39.55	47.37	46.50	62.86	69.06	57.47	41.08	42.48	40.98		
平均	1.26	1.34	1.37	1.32	1.53	1.55	2.03	2.23	1.92	1.33	1.42	1.31		
最低	1.16	1.30	1.22	1.14	1.30	1.34	1.28	1.54	1.40	1.21	1.23	1.14		

寧邊昭和八年水位年表 (單位米)

寧邊													河川名	清川江
月日	一月	二月	三月	四月	五月	六月	七月	八月	九月	十月	十一月	十二月		
1	0.50	0.60	0.62	0.58	0.52	0.65	0.96	1.72	1.52	0.72	0.61	0.70	位	平安北道
2	0.52	0.58	0.61	0.58	0.54	0.64	0.98	1.64	1.36	0.92	0.60	0.73		寧邊郡
3	0.52	0.61	0.56	0.61	0.56	0.64	0.76	1.52	1.15	0.97	0.59	0.73		寧邊面
4	0.54	0.60	0.58	0.62	0.55	0.66	0.71	1.50	1.10	0.95	0.62	0.74		龍麟河
5	0.53	0.60	0.60	0.62	0.64	0.65	0.69	1.26	1.03	0.95	0.63	0.72		5-18
6	0.50	0.62	0.58	0.62	0.66	0.66	0.68	0.92	0.92	0.98	0.62	0.70	最低水位	0.44
7	0.50	0.62	0.57	0.64	0.65	0.67	0.67	0.96	0.85	0.96	0.64	0.68	湯水位	0.52
8	0.63	0.60	0.56	0.65	0.65	0.64	0.66	0.93	1.54	1.24	0.64	0.69	低水位	0.58
9	0.61	0.59	0.58	0.64	0.64	0.62	0.66	0.84	1.82	0.97	0.65	0.68	平水位	0.65
10	0.58	0.60	0.60	0.63	0.63	0.61	0.66	0.96	1.45	0.97	0.66	0.66	平均水位	0.79
11	0.63	0.62	0.62	0.62	0.62	0.60	0.66	1.94	1.26	0.91	0.68	0.67	最高水位	7-29
12	0.65	0.58	0.62	0.62	0.61	0.58	0.67	1.37	1.25	0.86	0.67	0.67		4.36
13	0.66	0.61	0.61	0.64	0.60	0.58	0.65	1.24	1.58	0.86	0.70	0.65		7-29
14	0.64	0.62	0.60	0.63	0.62	0.58	0.66	1.16	1.24	0.85	0.74	0.63	備	考
15	0.57	0.60	0.60	0.62	0.64	0.58	0.81	1.14	1.02	0.80	0.78	0.61		
16	0.56	0.61	0.60	0.62	0.52	0.60	0.92	1.12	1.98	0.76	0.79	0.62		
17	0.55	0.62	0.61	0.61	0.48	0.70	1.08	0.95	0.94	0.75	0.78	0.61		
18	0.55	0.60	0.62	0.60	0.44	0.69	0.96	0.88	0.93	0.74	0.78	0.58		
19	0.57	0.62	0.62	0.56	0.56	0.68	0.90	1.26	0.86	0.73	0.79	0.58		
20	0.56	0.62	0.63	0.50	0.72	0.66	0.78	1.55	0.95	0.69	0.83	0.57		
21	0.54	0.62	0.61	0.52	0.95	1.14	0.74	1.48	0.90	0.67	0.80	0.56		
22	0.58	0.64	0.60	0.50	0.94	0.98	0.74	1.52	0.88	0.65	0.77	0.54		
23	0.57	0.65	0.56	0.51	0.90	0.87	0.86	2.34	0.86	0.68	0.76	0.54		
24	0.62	0.62	0.58	0.58	0.88	0.86	1.38	1.74	0.84	0.67	0.74	0.55		
25	0.62	0.60	0.58	0.53	0.80	0.80	1.42	1.47	0.79	0.66	0.74	0.53		
26	0.58	0.60	0.60	0.62	0.72	0.86	1.28	1.42	0.80	0.65	0.74	0.64		
27	0.58	0.60	0.62	0.66	0.70	1.36	0.98	0.98	0.78	0.66	0.75	0.63		
28	0.58	0.62	0.62	0.60	0.68	0.96	1.04	1.15	0.75	0.65	0.73	0.64		
29	0.62	—	0.62	0.56	0.67	0.92	4.36	0.97	0.73	0.64	0.73	0.66		
30	0.61	—	0.61	0.56	0.68	0.90	2.80	0.95	0.72	0.63	0.71	0.63		
31	0.60	—	0.60	—	0.68	—	2.40	1.85	—	0.63	—	0.61		
合計	17.87	17.07	18.59	17.85	20.45	22.34	33.52	40.73	32.80	24.77	21.27	19.75		
平均	0.58	0.61	0.60	0.59	0.66	0.74	1.08	1.31	1.09	0.80	0.71	0.64		
最低	0.50	0.58	0.56	0.50	0.44	0.58	0.65	0.84	0.72	0.63	0.59	0.53		

深 臺 洞 昭 和 八

深 臺 洞

日	一 月		二 月		三 月		四 月		五 月		六 月		七 月	
	高	低	高	低	高	低	高	低	高	低	高	低	高	低
1	2.62	0.08	2.10	0.06	1.92	0.08	3.20	0.02	3.28	0.02	3.04	↔0.02	3.12	0.14
2	2.48	0.08	2.18	0.06	1.80	0.08	2.96	0.02	3.00	0.02	2.66	↔0.02	2.88	0.14
3	2.62	0.08	2.22	0.06	1.78	0.08	2.70	0.02	2.88	0.02	2.48	↔0.02	3.02	0.14
4	2.40	0.08	2.30	0.06	1.90	0.08	2.52	0.02	2.68	↔0.03	2.80	0.02	3.52	0.14
5	2.20	0.08	2.40	0.06	1.96	0.08	2.40	0.04	2.18	↔0.02	3.42	0.02	3.08	0.14
6	2.00	0.08	2.44	0.06	2.00	0.08	1.90	0.04	2.58	↔0.02	3.76	0.02	4.18	0.14
7	1.92	0.06	2.50	0.08	2.06	0.08	2.08	0.02	2.88	↔0.02	4.08	0.02	4.44	0.14
8	2.10	0.06	2.48	0.08	2.14	0.08	2.38	0.02	3.00	0.02	4.46	0.14	4.62	0.14
9	2.20	0.06	2.42	0.04	2.18	0.06	3.00	0.04	3.92	↔0.04	4.44	0.14	4.64	0.14
10	2.28	0.06	2.36	0.04	2.24	0.06	4.10	0.02	4.16	↔0.04	4.42	0.14	4.66	0.14
11	2.36	0.06	2.28	0.08	2.28	0.04	4.30	0.02	4.38	↔0.02	4.36	0.14	4.42	0.14
12	2.40	0.08	2.16	0.06	2.32	0.04	4.50	0.02	4.46	↔0.02	4.14	0.14	4.02	0.14
13	2.32	0.08	2.30	0.06	3.60	0.04	4.62	0.02	4.54	↔0.02	3.86	0.14	3.94	0.14
14	2.28	0.08	2.20	0.06	3.10	0.04	4.62	↔0.02	4.30	↔0.02	3.64	0.12	3.24	0.14
15	2.20	0.08	2.06	0.06	3.56	0.02	4.30	↔0.02	4.00	0.14	3.14	0.12	2.98	0.14
16	2.16	0.08	2.00	0.06	3.60	0.02	4.00	↔0.02	3.68	0.02	2.84	0.12	2.48	0.14
17	2.08	0.08	1.98	0.06	3.26	0.02	3.60	↔0.04	3.28	0.02	2.66	0.12	2.92	0.14
18	1.96	0.08	1.88	0.08	3.00	0.02	3.12	↔0.04	2.86	0.02	2.86	0.12	3.04	0.14
19	1.88	0.08	1.88	0.08	2.88	0.02	2.78	↔0.04	2.08	0.04	3.16	0.14	3.22	0.14
20	2.08	0.08	1.78	0.08	2.70	0.02	2.56	↔0.04	2.30	0.08	3.26	0.14	3.44	0.14
21	1.82	0.08	1.82	0.08	2.40	0.04	2.90	↔0.04	3.04	0.08	3.38	0.14	3.76	0.12
22	1.86	0.06	1.94	0.08	2.42	0.04	3.18	↔0.04	3.46	0.02	3.62	0.14	4.14	0.12
23	2.00	0.06	2.00	0.08	2.50	0.04	3.40	↔0.02	3.80	0.02	3.78	0.14	4.54	0.12
24	2.12	0.06	2.28	0.06	2.76	0.04	3.96	↔0.06	4.00	0.02	3.98	0.14	4.42	0.24
25	2.00	0.04	2.32	0.06	3.20	0.04	4.00	↔0.08	4.24	↔0.02	4.12	0.14	4.38	0.56
26	2.12	0.04	2.30	0.06	3.70	0.06	4.00	↔0.08	4.37	↔0.02	4.22	0.14	4.28	0.48
27	2.14	0.04	2.08	0.06	3.56	0.06	4.28	0.12	4.30	↔0.02	4.08	0.14	4.18	0.44
28	2.08	0.04	2.00	0.06	3.40	0.06	3.70	0.10	4.12	↔0.02	3.94	0.14	4.22	0.44
29	2.00	0.06	—	—	3.68	0.06	4.04	0.08	3.96	↔0.02	3.72	0.14	4.56	2.52
30	1.98	0.06	—	—	3.76	0.04	3.94	0.04	4.08	↔0.02	3.42	0.14	3.26	2.08
31	2.00	0.06	—	—	3.50	0.04	—	—	3.80	↔0.02	—	—	3.08	1.46
合計	68.66	2.10	60.66	1.80	85.16	1.56	103.04	0.12	109.61	0.10	107.84	3.14	117.68	11.98
平均	2.15	0.07	2.17	0.06	2.75	0.05	3.43	0.00	3.54	0.00	3.59	0.10	3.79	0.37
最	2.62	0.04	2.50	0.04	3.76	0.02	4.62	↔0.08	4.54	↔0.08	4.46	↔0.02	4.66	0.12

年 水 位 年 表 (單位米)

深 臺 洞

日	八 月		九 月		十 月		十 一 月		十 二 月		河川名	清 川 江
	高	低	高	低	高	低	高	低	高	低		
1	3.04	1.12	3.92	0.88	3.58	0.14	2.98	0.04	2.42	0.02	平安北道	博 川 郡
2	3.14	0.88	4.30	0.54	3.62	0.14	2.86	0.02	2.52	0.02		
3	3.84	0.74	4.54	0.42	3.74	0.14	2.84	0.02	2.58	0.02	深 臺 洞	4—26
4	4.28	0.64	4.64	0.24	3.86	0.14	2.76	0.02	2.54	0.02		
5	4.62	0.62	4.78	0.24	3.74	0.08	1.64	0.02	2.52	0.02	最低水位	↔ 0.08
6	4.94	0.56	4.62	0.24	3.44	0.08	1.78	0.02	2.42	0.02		
7	4.86	0.44	4.44	0.24	3.24	0.08	2.02	0.02	2.36	0.04	平均	低 0.14 高 3.05
8	4.82	0.32	3.94	0.24	3.26	0.08	1.94	0.02	2.28	0.02		
9	4.26	0.22	3.36	0.46	2.42	0.06	1.84	0.04	2.14	0.02	小湖時	低 0.14 高 2.26
10	4.04	0.22	3.06	0.46	2.38	0.06	1.68	0.04	2.04	0.04		
11	3.94	0.22	2.88	0.46	2.34	0.06	1.54	0.04	2.10	0.04	大潮時	低 0.11 高 3.75
12	3.82	0.22	2.66	0.54	2.32	0.06	1.72	0.04	2.10	0.04		
13	2.48	0.26	2.44	0.44	2.36	0.06	1.88	0.04	2.44	0.04	平均高	3.75
14	2.24	0.26	2.42	0.34	2.42	0.06	2.46	0.04	2.62	0.04		
15	2.76	0.26	2.66	0.32	3.40	0.06	2.56	0.04	2.76	0.06	最高水位	8—6 4.94
16	3.06	0.24	3.08	0.26	3.46	0.06	2.74	0.04	2.94	0.06		
17	3.22	0.24	3.46	0.26	3.54	0.04	2.94	0.04	3.28	0.06	洪水時	ナシ
18	3.24	0.22	3.82	0.26	3.58	0.04	3.02	0.02	2.64	0.06		
19	3.76	0.22	4.06	0.26	3.46	0.04	2.98	0.02	2.62	0.06	備 考	
20	4.14	0.32	4.34	0.26	3.12	0.04	2.64	0.02	2.68	0.06		
21	4.28	0.52	4.26	0.26	2.96	0.04	2.56	0.02	2.64	0.06		
22	4.56	0.34	4.02	0.26	3.82	0.04	2.44	0.02	2.52	0.06		
23	4.38	0.92	3.64	0.26	2.48	0.04	2.42	0.02	2.52	0.08		
24	4.26	0.62	3.52	0.18	2.38	0.04	2.40	0.02	2.62	0.08		
25	4.06	0.56	3.34	0.18	2.42	0.04	2.14	0.02	2.48	0.08		
26	3.72	0.88	3.08	0.18	2.42	0.04	1.84	0.02	2.56	0.08		
27	3.42	0.98	2.82	0.18	2.38	0.04	1.74	0.02	2.64	0.08		
28	3.04	0.48	2.42	0.18	2.44	0.04	1.94	0.02	2.74	0.08		
29	2.84	0.46	3.04	0.18	2.48	0.04	2.64	0.02	2.76	0.08		
30	2.78	0.48	3.44	0.18	2.76	0.04	2.44	0.02	2.82	0.08		
31	3.42	0.96	—	—	2.84	0.04	—	—	2.88	0.08		
合計	115.28	15.42	107.00	9.40	92.66	1.96	69.38	0.80	79.18	1.60		
平均	3.72	0.50	3.57	0.31	2.99	0.36	2.31	0.03	2.55	0.05		
最	4.94	0.22	4.78	0.18	3.86	0.04	3.02	0.02	3.28	0.02		

龍灘昭和八年水位年表 (單位米)

龍灘	一月	二月	三月	四月	五月	六月	七月	八月	九月	十月	十一月	十二月	河川名	清川江
1	0.50	0.49	0.46	0.55	0.54	0.71	0.88	2.01	1.94	0.78	0.67	0.73	位	平安北道
2	0.59	0.48	0.47	0.54	0.55	0.70	0.82	1.71	1.54	0.85	0.67	0.73		博川郡
3	0.50	0.48	0.46	0.53	0.56	0.69	0.78	1.52	1.31	0.84	0.66	0.72	置	北 面
4	0.50	0.48	0.47	0.53	0.58	0.67	0.88	1.30	1.15	0.82	0.66	0.72		龍興洞
5	0.50	0.49	0.48	0.52	0.61	0.66	0.82	1.15	1.08	0.82	0.67	0.71	最低水位	7-24 0.44
6	0.50	0.48	0.47	0.52	0.60	0.63	0.78	1.06	1.01	0.83	0.68	0.70	濁水位	0.46
7	0.50	0.48	0.46	0.53	0.59	0.66	0.74	1.01	0.98	0.81	0.68	0.69	低水位	0.48
8	0.50	0.48	0.45	0.77	0.57	0.69	0.71	0.96	1.14	0.78	0.68	0.69	平水位	0.66
9	0.49	0.47	0.45	0.86	0.55	0.67	0.69	0.92	1.26	0.78	0.67	0.68	平均水位	0.78
10	0.49	0.48	0.46	0.80	0.51	0.63	0.66	0.88	1.14	0.76	0.76	0.67	最高水位	7-29 6.02
11	0.48	0.48	0.46	0.79	0.51	0.62	0.65	0.92	1.06	0.75	1.06	0.66		7-29 6.02
12	0.49	0.47	0.47	0.76	0.49	0.60	0.63	2.05	1.08	0.74	0.98	0.65	備 考	
13	0.49	0.48	0.48	0.67	0.48	0.58	0.62	1.41	1.67	0.73	0.92	0.64		
14	0.48	0.48	0.48	0.59	0.48	0.59	0.68	1.22	1.50	0.72	0.88	0.63		
15	0.48	0.47	0.48	0.58	0.52	0.76	0.74	1.11	1.30	0.70	0.87	0.62		
16	0.48	0.46	0.49	0.56	0.55	0.74	1.02	1.05	1.18	0.67	0.88	0.62		
17	0.47	0.46	0.49	0.55	0.54	0.78	0.96	0.99	1.10	0.68	0.86	0.64		
18	0.47	0.47	0.49	0.54	0.54	0.71	0.82	0.97	1.06	0.67	0.84	0.62		
19	0.46	0.45	0.49	0.53	0.60	0.70	0.80	0.96	1.01	0.66	0.82	0.62		
20	0.49	0.45	0.49	0.52	1.07	0.69	0.77	1.53	0.97	0.66	0.82	0.62		
21	0.49	0.45	0.49	0.50	1.09	0.64	0.74	1.63	0.93	0.65	0.81	0.61		
22	0.48	0.46	0.49	0.50	1.01	0.63	0.72	1.67	0.90	0.65	0.81	0.62		
23	0.47	0.44	0.49	0.49	0.94	0.68	2.14	2.46	0.88	0.66	0.79	0.62		
24	0.47	0.44	0.50	0.49	0.87	0.74	2.98	1.60	0.85	0.66	0.78	0.62		
25	0.47	0.47	0.50	0.50	0.84	0.74	2.46	1.23	0.83	0.68	0.77	0.61		
26	0.48	0.47	0.51	0.51	0.82	0.80	1.67	1.35	0.81	0.67	0.76	0.60		
27	0.47	0.46	0.54	0.52	0.74	1.27	1.32	1.12	0.83	0.66	0.75	0.60		
28	0.48	0.46	0.56	0.55	0.71	1.07	1.20	1.11	0.81	0.66	0.75	0.61		
29	0.48	—	0.58	0.54	0.69	0.94	4.52	1.06	0.30	0.67	0.74	0.60		
30	0.48	—	0.58	0.54	0.69	0.90	3.98	1.01	0.78	0.66	0.74	0.60		
31	0.48	—	0.58	—	0.69	—	2.82	2.79	—	0.66	—	0.61		
合計	15.11	13.13	15.27	17.38	20.53	21.84	40.00	41.76	32.90	22.33	23.43	20.06		
平均	0.49	0.47	0.49	0.58	0.66	0.73	1.29	1.35	1.10	0.72	0.78	0.65		
最低	0.46	0.44	0.45	0.49	0.48	0.58	0.62	0.88	0.78	0.65	0.66	0.60		

德川昭和八年水位年表 (單位米)

德川	一月	二月	三月	四月	五月	六月	七月	八月	九月	十月	十一月	十二月	河川名	大同江
1	0.37	0.43	0.43	0.43	0.80	0.81	0.90	1.85	1.27	0.58	0.44	0.42	位	平安南道
2	0.37	0.43	0.43	0.45	0.73	0.79	0.85	1.70	1.15	0.65	0.44	0.41		德川郡
3	0.37	0.42	0.42	0.47	0.75	0.77	0.80	1.65	1.03	0.59	0.44	0.41	置	德川面
4	0.37	0.42	0.41	0.51	0.73	0.75	0.78	1.60	0.99	0.56	0.44	0.41		邑東里
5	0.36	0.42	0.40	0.53	0.71	0.75	0.75	1.40	0.92	0.55	0.43	0.41	最低水位	7-13 0.31
6	0.35	0.41	0.39	0.57	0.70	0.74	0.73	1.20	0.86	0.57	0.43	0.40	濁水位	0.35
7	0.35	0.41	0.37	0.58	0.65	0.85	0.60	1.11	0.85	0.57	0.43	0.40		0.39
8	0.34	0.43	0.37	0.59	0.63	0.83	0.55	1.00	0.79	0.56	0.43	0.39	低水位	0.39
9	0.33	0.45	0.37	0.63	0.58	0.81	0.55	0.95	0.94	0.54	0.43	0.39		0.39
10	0.34	0.44	0.37	0.65	0.57	0.80	0.53	0.83	1.06	0.52	0.43	0.38	平水位	0.50
11	0.33	0.45	0.37	0.62	0.55	0.79	0.51	0.84	0.92	0.51	0.42	0.38		0.66
12	0.32	0.42	0.39	0.61	0.57	0.77	0.50	1.66	0.86	0.50	0.42	0.38	最高水位	7-30 4.53
13	0.31	0.43	0.38	0.58	0.57	0.75	0.53	1.42	1.27	0.48	0.42	0.38		4.53
14	0.35	0.43	0.37	0.55	0.59	0.73	0.53	1.25	1.23	0.47	0.42	0.37	7-30 洪水位	4.53
15	0.36	0.42	0.37	0.53	0.65	0.63	1.20	1.12	1.07	0.46	0.50	0.37		2.35
16	0.37	0.42	0.38	0.51	0.89	0.70	1.40	1.08	0.93	0.45	0.50	0.38	8-20 洪水位	2.35
17	0.37	0.41	0.39	0.50	0.80	0.72	1.00	1.12	0.88	0.45	0.50	0.37		備 考
18	0.37	0.42	0.37	0.47	0.83	0.69	0.98	1.00	0.84	0.44	0.49	0.37		
19	0.38	0.42	0.38	0.46	0.85	0.67	0.95	0.90	0.80	0.44	0.49	0.37		
20	0.38	0.42	0.39	0.43	1.50	0.65	0.85	2.30	0.76	0.44	0.48	0.36		
21	0.37	0.41	0.40	0.45	1.15	0.70	0.79	1.64	0.71	0.43	0.47	0.36		
22	0.39	0.40	0.41	0.46	1.00	0.70	0.75	1.51	0.67	0.42	0.46	0.36		
23	0.40	0.39	0.42	0.44	0.95	0.70	0.95	1.40	0.65	0.50	0.45	0.36		
24	0.41	0.39	0.40	0.45	0.90	0.69	1.43	1.32	0.62	0.49	0.44	0.36		
25	0.40	0.38	0.40	0.50	0.81	0.68	1.30	1.21	0.60	0.48	0.44	0.36		
26	0.40	0.40	0.40	1.20	0.75	0.69	1.15	1.14	0.59	0.47	0.44	0.36		
27	0.43	0.41	0.40	1.10	0.79	1.00	0.95	1.17	0.58	0.45	0.43	0.36		
28	0.43	0.40	0.35	0.90	0.75	0.95	0.93	1.10	0.56	0.45	0.43	0.37		
29	0.42	—	0.37	0.85	0.73	0.75	4.50	0.92	0.54	0.44	0.43	0.37		
30	0.44	—	0.39	0.83	0.71	1.00	4.00	0.90	0.56	0.44	0.42	0.36		
31	0.44	—	0.43	—	0.75	—	2.50	1.10	—	0.43	—	0.35		
合計	11.62	11.68	12.12	17.85	23.74	22.66	34.74	39.39	25.50	15.33	13.39	11.72		
平均	0.37	0.42	0.39	0.59	0.77	0.74	1.12	1.27	0.85	0.49	0.45	0.38		
最低	0.31	0.32	0.35	0.43	0.55	0.63	0.50	0.83	0.54	0.42	0.42	0.35		

無盡台昭和八年水位年表 (單位米)

日	一月	二月	三月	四月	五月	六月	七月	八月	九月	十月	十一月	十二月	河川名	大同江
1	0.92	0.81	0.92	1.00	1.80	1.78	1.64	3.55	2.80	1.65	1.15	1.22	位 位 位 位 最低水位 湯水位 低水位 平水位 平均水位 最高水位 7-30 7-30 8-20 備考	平安南道
2	0.93	0.81	0.90	1.05	1.78	1.76	1.62	3.00	2.50	1.60	1.20	1.22		价川郡
3	0.93	0.80	0.89	1.10	1.82	1.74	1.60	2.65	2.30	1.54	1.25	1.21		中南面
4	0.92	0.79	0.87	1.25	1.82	1.72	1.58	2.51	2.10	1.44	1.30	1.20		三所里
5	0.93	0.79	0.86	1.20	1.80	1.69	1.56	2.37	2.00	1.40	1.25	1.09		2-5
6	0.94	0.80	0.85	1.26	1.75	1.70	1.50	2.23	1.90	1.39	1.22	1.08		0.79
7	0.93	0.80	0.84	1.25	1.60	1.80	1.46	2.13	1.80	1.38	1.23	1.07		0.82
8	0.92	0.81	0.84	1.33	1.55	1.38	1.42	2.00	1.70	1.37	1.22	1.06		0.89
9	0.91	0.82	0.85	1.36	1.50	1.81	1.40	1.88	2.05	1.37	1.20	1.05		1.29
10	0.91	0.82	0.84	1.33	1.45	1.72	1.37	1.84	1.90	1.36	1.20	1.02		1.46
11	0.90	0.82	0.83	1.30	1.43	1.65	1.35	1.81	1.80	1.35	1.19	1.00		7-30
12	0.90	0.83	0.83	1.29	1.42	1.57	1.33	3.25	2.50	1.32	1.10	0.99		6.80
13	0.86	0.83	0.82	1.28	1.41	1.52	1.31	2.90	2.80	1.30	1.10	1.00		6.80
14	0.83	0.83	0.83	1.26	1.40	1.49	1.40	2.40	2.62	1.28	1.05	1.00		4.75
15	0.87	0.83	0.85	1.24	1.50	1.52	1.70	2.30	2.46	1.26	1.05	1.00		備考
16	0.84	0.84	0.88	1.22	1.65	1.50	2.50	2.10	2.26	1.23	1.18	1.00		
17	0.88	0.84	0.90	1.20	1.60	1.48	2.40	2.05	2.20	1.20	1.20	0.99		
18	0.87	0.83	0.92	1.21	1.60	1.46	2.10	2.00	2.10	1.19	1.20	0.99		
19	0.86	0.83	0.92	1.22	2.00	1.44	1.90	2.00	2.00	1.18	1.29	0.98		
20	0.85	0.83	0.94	1.22	2.70	1.42	1.75	3.59	1.85	1.18	1.27	1.00		
21	0.85	0.82	0.95	1.67	2.37	1.60	1.60	3.60	1.70	1.17	1.29	1.05		
22	0.84	0.82	0.95	1.72	2.24	1.50	1.80	2.81	1.60	1.17	1.29	1.04		
23	0.84	0.83	0.96	1.72	2.10	1.48	2.08	3.00	1.55	1.35	1.28	1.04		
24	0.83	0.83	0.97	1.73	2.00	1.46	2.50	2.85	1.50	1.32	1.28	1.02		
25	0.83	0.85	0.97	1.75	1.92	1.44	2.30	2.75	1.47	1.28	1.27	1.00		
26	0.83	0.87	0.96	1.92	1.81	1.60	2.15	2.60	1.44	1.24	1.26	0.98		
27	0.82	0.89	0.96	2.01	1.70	1.65	2.00	2.50	1.41	1.22	1.25	0.97		
28	0.82	0.91	0.97	1.87	1.63	1.65	2.15	2.40	1.39	1.22	1.24	0.97		
29	0.83	—	0.98	1.82	1.50	1.63	5.65	2.20	1.37	1.20	1.24	0.96		
30	0.84	—	0.99	1.82	1.45	1.68	6.70	2.10	1.45	1.18	1.23	0.96		
31	0.82	—	0.99	—	1.65	—	4.55	2.00	—	1.16	—	0.95		
合計	27.05	23.18	28.03	42.76	53.92	48.34	66.97	77.97	58.52	40.50	56.48	32.11		
平均	0.87	0.83	0.90	1.43	1.74	1.61	2.14	2.50	1.95	1.31	1.22	1.04		
最低	0.82	0.79	0.82	1.00	1.40	1.42	1.31	1.81	1.37	1.16	1.05	0.95		

順川昭和八年水位年表 (單位米)

日	一月	二月	三月	四月	五月	六月	七月	八月	九月	十月	十一月	十二月	河川名	大同江
1	↔0.26	↔0.65	↔0.72	↔0.04	0.09	0.66	0.46	1.94	0.90	0.69	0.06	↔0.06	位 位 位 位 最低水位 湯水位 低水位 平水位 平均水位 最高水位 7-29 7-29 備考	平安南道
2	↔0.26	↔0.63	↔0.70	↔0.04	0.08	0.58	0.40	1.72	0.90	0.69	0.06	↔0.07		順川郡
3	↔0.37	↔0.74	↔0.70	↔0.04	0.11	0.49	0.40	1.54	0.94	0.65	0.04	↔0.07		順川面
4	↔0.38	↔0.79	↔0.67	↔0.04	0.11	0.42	0.38	1.36	0.94	0.65	0.02	↔0.07		倉里
5	↔0.38	↔0.82	↔0.63	↔0.04	0.10	0.37	0.33	1.22	0.92	0.68	0.02	↔0.07		2-9
6	↔0.38	↔0.82	↔0.60	↔0.06	0.10	0.39	0.38	1.08	0.90	0.62	0.02	↔0.07		最低水位
7	↔0.40	↔0.84	↔0.60	↔0.02	0.07	0.56	0.35	1.00	0.90	0.62	0.02	↔0.10		湯水位
8	↔0.42	↔0.84	↔0.56	↔0.02	0.06	0.34	0.32	0.94	0.97	0.60	0.01	↔0.10		↔0.80
9	↔0.45	↔0.81	↔0.50	↔0.02	0.06	0.30	0.38	0.88	0.85	0.57	0.01	↔0.13		低水位
10	↔0.45	↔0.83	↔0.50	↔0.02	0.02	0.75	0.23	0.67	0.83	0.54	↔0.02	↔0.16		平水位
11	↔0.47	↔0.82	↔0.44	↔0.02	0.02	0.68	0.28	0.82	0.80	0.51	↔0.02	↔0.16		平均水位
12	↔0.48	↔0.80	↔0.40	↔0.02	0.02	0.64	0.23	1.88	0.82	0.46	↔0.04	↔0.16		7-29
13	↔0.48	↔0.80	↔0.35	↔0.02	0.02	0.61	0.23	1.52	0.83	0.42	↔0.04	↔0.16		最高水位
14	↔0.48	↔0.80	↔0.32	↔0.02	0.06	0.59	0.36	1.34	0.82	0.38	↔0.04	↔0.16		3.80
15	↔0.48	↔0.78	↔0.30	↔0.02	0.09	0.65	0.34	1.22	0.80	0.34	↔0.04	↔0.16		7-29 洪水位
16	↔0.50	↔0.76	↔0.26	↔0.02	0.16	0.82	1.06	1.08	0.80	0.31	↔0.05	↔0.16	備考	
17	↔0.50	↔0.76	↔0.22	↔0.02	0.26	0.78	0.97	1.02	0.77	0.28	↔0.05	↔0.18		
18	↔0.52	↔0.76	↔0.19	↔0.02	0.18	0.73	0.84	0.94	0.75	0.26	↔0.05	↔0.18		
19	↔0.52	↔0.74	↔0.15	↔0.01	0.18	0.68	0.78	0.88	0.74	0.23	↔0.05	↔0.18		
20	↔0.53	↔0.74	↔0.12	↔0.01	1.18	0.62	0.74	0.86	0.74	0.21	↔0.05	↔0.18		
21	↔0.54	↔0.74	↔0.12	↔0.01	1.20	0.56	0.68	1.70	0.72	0.20	↔0.05	↔0.18		
22	↔0.56	↔0.74	↔0.12	↔0.01	1.11	0.45	0.68	1.02	0.70	0.20	↔0.06	↔0.18		
23	↔0.57	↔0.74	↔0.12	↔0.01	1.08	0.46	0.62	1.10	0.70	0.20	↔0.06	↔0.18		
24	↔0.57	↔0.72	↔0.08	0.04	1.06	0.46	0.60	1.04	0.70	0.20	↔0.06	↔0.18		
25	↔0.58	↔0.72	↔0.08	0.06	1.02	0.42	0.60	1.08	0.68	0.19	↔0.06	↔0.18		
26	↔0.58	↔0.72	↔0.08	0.09	0.96	0.40	0.54	1.06	0.68	0.17	↔0.06	↔0.20		
27	↔0.58	↔0.72	↔0.06	0.14	0.86	0.61	0.50	1.08	0.68	0.13	↔0.06	↔0.20		
28	↔0.59	↔0.72	↔0.04	0.16	0.78	0.61	0.86	1.04	0.65	0.11	↔0.06	↔0.20		
29	↔0.60	—	↔0.04	0.14	0.67	0.57	3.14	1.01	0.65	0.10	↔0.06	↔0.20		
30	↔0.60	—	↔0.04	0.14	0.62	0.52	3.72	0.97	0.65	0.10	↔0.06	↔0.20		
31	↔0.62	—	↔0.04	—	0.70	—	2.42	0.94	—	0.07	—	↔0.20		
合計	↔15.30	↔21.49	↔9.75	0.22	19.02	17.72	24.44	35.95	23.79	11.39	↔0.78	↔4.63		
平均	↔0.49	↔0.77	↔0.31	0.01	0.42	0.59	0.79	1.16	0.79	0.37	↔0.03	↔0.15		
最低	↔0.62	↔0.84	↔0.72	↔0.06	0.02	0.37	0.28	0.67	0.65	0.07	↔0.06	↔0.20		

麥田甲右岸昭和八年水位年表 (單位米)

麥田甲右岸													河川名	大同江
月日	一月	二月	三月	四月	五月	六月	七月	八月	九月	十月	十一月	十二月		
1	0.58	0.50	0.53	0.59	1.01	1.38	1.25	3.17	2.20	1.25	0.99	0.99	位	平安南道
2	0.58	0.50	0.53	0.59	1.02	1.42	1.23	2.58	2.10	1.42	0.98	0.98		江東郡
3	0.57	0.50	0.53	0.61	1.02	1.45	1.22	2.20	2.00	1.45	0.99	0.97	置	高泉面
4	0.57	0.50	0.53	0.61	1.08	1.43	1.20	1.90	1.85	1.38	0.99	0.96		壽里
5	0.56	0.50	0.53	0.67	1.08	1.41	1.18	1.98	1.67	1.32	1.01	0.96	最低水位	2-22 0.50
6	0.56	0.50	0.53	0.68	1.10	1.35	1.18	1.86	1.56	1.27	1.01	0.96	湯水位	0.50
7	0.55	0.50	0.53	0.68	1.10	1.30	1.15	1.66	1.50	1.22	1.01	0.96	低水位	0.54
8	0.55	0.50	0.53	0.71	1.08	1.20	1.12	1.60	1.51	1.20	1.01	0.95	平水位	1.02
9	0.55	0.50	0.53	0.80	1.08	1.26	1.10	1.52	1.65	1.18	1.02	0.94	平均水位	1.11
10	0.55	0.50	0.51	0.80	1.06	1.23	1.08	1.45	1.76	1.16	1.02	0.93	最高水位	7-30 5.37
11	0.55	0.50	0.54	0.80	1.06	1.20	1.06	1.47	1.71	1.14	1.02	0.93	7-20 洪水位	5.37
12	0.55	0.50	0.54	0.77	1.05	1.17	1.05	2.18	1.66	1.13	1.02	0.93	8-27 洪水位	3.59
13	0.55	0.50	0.54	0.74	1.08	1.17	1.02	2.30	2.30	1.12	1.02	0.93	備考	
14	0.55	0.50	0.51	0.71	1.08	1.16	1.11	2.02	2.45	1.10	1.02	0.92		
15	0.55	0.50	0.54	0.70	1.14	1.14	1.47	1.85	2.20	1.08	1.02	0.91		
16	0.55	0.50	0.54	0.70	1.30	1.16	1.61	1.71	1.95	1.07	1.02	0.90		
17	0.55	0.50	0.54	0.69	1.30	1.24	1.82	1.62	1.70	1.06	1.02	0.89		
18	0.55	0.50	0.54	0.67	1.50	1.20	1.55	1.53	1.57	1.04	1.02	0.88		
19	0.55	0.50	0.54	0.65	1.70	1.15	1.42	1.46	1.46	1.03	1.02	0.87		
20	0.55	0.50	0.54	0.65	1.96	1.12	1.36	2.30	1.40	1.02	1.03	0.86		
21	0.55	0.50	0.54	0.65	1.90	1.12	1.28	3.38	1.35	1.02	1.03	0.85		
22	0.54	0.50	0.54	0.65	1.67	1.12	1.25	2.50	1.30	1.02	1.04	0.85		
23	0.54	0.51	0.54	0.68	1.56	1.13	1.25	2.40	1.28	1.03	1.03	0.85		
24	0.53	0.51	0.54	0.71	1.42	1.13	1.65	2.40	1.26	1.03	1.02	0.85		
25	0.53	0.52	0.55	0.90	1.30	1.13	1.86	2.45	1.24	1.02	1.01	0.86		
26	0.53	0.52	0.57	1.00	1.26	1.16	1.66	2.52	1.22	1.02	1.01	0.86		
27	0.53	0.52	0.59	1.20	1.21	1.20	1.69	2.70	1.21	1.02	1.01	0.86		
28	0.53	0.52	0.60	1.17	1.21	1.36	3.86	2.35	1.20	1.02	1.01	0.86		
29	0.52	—	0.60	1.11	1.22	1.20	3.86	2.02	1.19	1.01	1.00	0.88		
30	0.51	—	0.60	1.05	1.25	1.25	5.25	1.91	1.18	1.01	1.00	0.89		
31	0.51	—	0.60	—	1.38	—	4.05	1.91	—	1.00	—	0.87		
合計	16.94	14.10	16.98	22.97	39.21	37.14	52.84	64.90	48.53	34.84	30.40	28.10		
平均	0.55	0.50	0.55	0.77	1.26	1.24	1.70	2.09	1.62	1.12	1.01	0.91		
最低	0.51	0.50	0.53	0.59	1.02	1.12	1.02	1.45	1.18	1.00	0.98	0.85		

長水院昭和八年水位年表 (單位米)

長水院													河川名	大同江
月日	一月	二月	三月	四月	五月	六月	七月	八月	九月	十月	十一月	十二月		
1	0.17	0.00	0.00	0.23	0.75	0.72	1.05	3.38	2.34	0.67	0.39	0.39	位	平安南道
2	0.16	0.00	0.00	0.27	0.73	0.81	1.03	2.67	2.15	0.98	0.38	0.37		大同郡
3	0.18	0.00	0.00	0.31	0.74	0.90	1.09	2.17	1.86	1.14	0.38	0.36	置	林原面
4	0.17	0.00	0.00	0.36	0.86	0.79	1.16	1.90	1.97	1.02	0.37	0.35		南四里
5	0.15	0.00	0.00	0.40	0.87	0.71	1.01	2.19	1.78	0.96	0.39	0.35	最低水位	0.00
6	0.14	0.00	0.00	0.41	0.78	0.67	0.90	1.58	1.56	0.87	0.40	0.34	湯水位	0.00
7	0.12	0.00	0.00	0.43	0.73	0.70	0.81	1.67	1.39	0.81	0.40	0.34	低水位	0.01
8	0.12	0.00	0.00	0.50	0.67	0.77	0.74	1.46	1.26	0.79	0.41	0.33	平水位	0.48
9	0.10	0.00	0.00	0.64	0.62	0.91	0.68	1.34	1.26	0.74	0.42	0.31	平均水位	...
10	0.09	0.00	0.00	0.65	0.58	0.80	0.63	1.21	1.43	0.70	0.41	0.30	最高水位	7-30 5.22
11	0.09	0.00	0.00	0.59	0.55	0.72	0.57	1.21	1.38	0.66	0.41	0.28	7-30 洪水位	5.22
12	0.07	0.00	0.00	0.54	0.53	0.68	0.56	2.12	1.52	0.63	0.42	0.29	8-27 洪水位	3.64
13	0.06	0.00	0.00	0.51	0.50	0.67	0.52	2.37	3.67	0.60	0.42	0.29	9-13 洪水位	3.71
14	0.04	0.00	0.00	0.47	0.49	0.68	0.54	1.87	2.06	0.58	0.43	0.28	備考	
15	0.03	0.00	0.00	0.43	0.53	0.65	1.04	1.76	2.45	0.56	0.42	0.26		
16	0.03	0.00	0.00	0.39	0.58	0.82	1.39	1.59	1.97	0.53	0.42	0.24		
17	0.02	0.00	0.00	0.37	0.73	0.85	1.71	1.41	1.68	0.51	0.43	0.23		
18	0.01	0.00	0.00	0.26	0.66	0.81	1.39	1.30	1.46	0.49	0.49	0.21		
19	0.00	0.00	0.02	0.35	0.72	0.72	1.20	1.18	1.30	0.48	0.48	0.20		
20	0.00	0.00	0.06	0.33	1.59	0.65	1.06	2.48	1.18	0.47	0.46	0.18		
21	0.00	0.00	0.12	0.32	1.97	0.61	0.94	3.45	1.07	0.46	0.46	0.17		
22	0.00	0.00	0.18	0.32	1.68	0.66	0.87	2.62	0.98	0.45	0.47	0.16		
23	0.00	0.00	0.23	0.33	1.41	0.62	0.89	2.27	0.92	0.44	0.47	0.14		
24	0.00	0.00	0.27	0.40	1.23	0.62	1.58	2.51	0.88	0.46	0.46	0.12		
25	0.00	0.00	0.25	0.41	1.09	0.57	1.79	2.21	0.84	0.50	0.44	0.11		
26	0.00	0.00	0.22	0.44	0.97	0.64	1.45	2.48	0.80	0.50	0.43	0.09		
27	0.00	0.00	0.26	0.73	0.88	0.76	1.21	3.60	0.77	0.46	0.42	0.07		
28	0.00	0.00	0.30	1.14	0.80	0.98	1.07	2.95	0.73	0.43	0.40	0.07		
29	0.00	—	0.27	0.98	0.76	0.87	3.43	2.34	0.71	0.43	0.40	0.12		
30	0.00	—	0.24	0.80	0.71	0.83	4.98	1.91	0.68	0.42	0.40	0.20		
31	0.00	—	0.22	—	0.70	—	4.24	1.97	—	0.40	—	0.21		
合計	1.75	0.00	2.84	14.41	26.41	22.19	41.53	65.57	44.05	19.14	12.68	7.36		
平均	...	0.00	...	0.48	0.85	0.74	1.34	2.12	1.47	0.62	0.42	0.24		
最低	0.00	0.00	0.00	0.23	0.49	0.57	0.52	1.18	0.68	0.40	0.37	0.07		

衣岩昭和八

表 岩

日	一 月		二 月		三 月		四 月		五 月		六 月		七 月	
	高	低	高	低	高	低	高	低	高	低	高	低	高	低
1	0.20	0.19	0.00	0.00	0.00	0.00	0.64	0.25	1.00	0.76	1.06	0.72	1.06	0.96
2	0.20	0.19	0.00	0.00	0.00	0.00	0.60	0.25	1.03	0.76	0.84	0.75	1.12	0.93
3	0.19	0.10	0.00	0.00	0.00	0.00	0.60	0.25	0.80	0.72	0.84	0.78	1.12	0.98
4	0.10	0.10	0.00	0.00	0.00	0.00	0.42	0.32	0.83	0.80	0.76	0.71	1.25	0.95
5	0.10	0.10	0.00	0.00	0.00	0.00	0.45	0.35	0.76	0.76	0.91	0.64	1.40	0.87
6	0.10	0.09	0.00	0.00	0.00	0.00	0.50	0.35	0.74	0.74	1.20	0.62	1.64	0.76
7	0.08	0.09	0.00	0.00	0.00	0.00	0.54	0.40	0.74	0.65	1.42	0.65	1.70	0.72
8	0.09	0.09	0.00	0.00	0.00	0.00	0.60	0.48	0.98	0.60	1.74	0.80	1.84	0.71
9	0.09	0.09	0.00	0.00	0.00	0.00	0.72	0.58	1.28	0.55	1.90	0.81	1.94	0.68
10	0.09	0.09	0.00	0.00	0.00	0.00	1.18	0.58	1.38	0.53	1.84	0.70	1.88	0.64
11	0.08	0.08	0.00	0.00	0.00	0.00	1.25	0.58	1.63	0.53	1.74	0.67	1.83	0.58
12	0.05	0.05	0.00	0.00	0.00	0.00	1.32	0.49	1.65	0.50	1.74	0.63	1.70	0.55
13	0.04	0.04	0.00	0.00	0.00	0.00	1.52	0.47	1.70	0.49	1.70	0.62	1.64	0.53
14	0.04	0.04	0.00	0.00	0.00	0.00	1.32	0.42	1.74	0.48	1.20	0.64	1.00	0.53
15	0.04	0.04	0.00	0.00	0.00	0.00	1.60	0.40	1.29	0.48	0.94	0.61	1.46	0.86
16	0.04	0.04	0.00	0.00	0.00	0.00	1.40	0.40	1.13	0.55	0.82	0.75	1.50	1.40
17	0.04	0.04	0.00	0.00	0.00	0.00	0.90	0.32	0.98	0.66	0.80	0.80	1.60	1.52
18	0.04	0.04	0.00	0.00	0.00	0.00	0.64	0.32	0.80	0.62	0.80	0.75	1.50	1.32
19	0.03	0.03	0.00	0.00	0.00	0.00	0.32	0.32	0.70	0.65	0.86	0.66	1.24	1.04
20	0.03	0.03	0.00	0.00	0.00	0.00	0.32	0.32	1.31	—	1.00	0.60	1.13	0.92
21	0.03	0.03	0.00	0.00	0.00	0.00	0.32	0.32	1.80	1.70	1.14	0.60	1.36	0.82
22	0.03	0.03	0.00	0.00	0.00	0.00	0.32	0.32	1.58	1.40	1.24	0.62	1.62	0.80
23	0.02	0.02	0.00	0.00	0.45	0.20	0.78	0.32	1.46	1.27	1.38	0.59	1.65	0.89
24	0.02	0.02	0.00	0.00	0.65	0.24	1.00	0.33	1.54	1.11	1.42	0.59	1.94	1.82
25	0.02	0.02	0.00	0.00	0.85	0.24	1.07	0.37	1.42	1.00	1.43	0.56	1.96	1.50
26	0.01	0.01	0.00	0.00	0.87	0.36	1.15	0.38	1.42	0.88	1.52	0.61	1.68	1.20
27	0.01	0.01	0.00	0.00	0.70	0.28	1.52	0.96	1.30	0.79	1.44	0.71	1.59	1.10
28	0.01	0.01	0.00	0.00	0.54	0.28	1.30	0.97	1.20	0.72	1.46	0.88	1.90	1.02
29	0.01	0.01	—	—	0.98	0.28	1.42	0.84	1.13	0.70	1.32	0.81	4.62	—
30	0.00	0.00	—	—	0.97	0.26	1.30	0.78	1.10	0.65	1.03	0.76	5.42	—
31	0.00	0.00	—	—	0.68	0.25	—	—	1.06	0.65	—	—	3.70	—
合計	1.84	1.72	0.00	0.00	6.89	2.39	27.02	13.47	37.48	22.70	37.49	20.64	58.99	26.60
平均	0.06	0.06	0.00	0.00	0.90	0.45	1.21	0.76	1.25	0.69	1.84	0.95
最	0.20	0.00	0.00	0.00	0.98	0.00	1.60	0.25	1.80	0.48	1.90	0.56	5.42	0.53

年 水 位 年 表 (單位米)

表 岩

日	八 月		九 月		十 月		十 一 月		十 二 月		河川名	大 同 江
	高	低	高	低	高	低	高	低	高	低		
1	3.29	2.87	2.12	2.00	1.34	0.64	0.58	0.39	0.39	0.38	平安南道	大同郡
2	2.68	2.10	2.13	1.85	1.46	0.86	0.48	0.39	0.37	0.37		
3	2.20	1.88	2.05	1.62	1.52	0.86	0.48	0.38	0.37	0.37	大 同 江 面	衣 岩 里
4	1.94	1.67	1.95	1.60	1.36	0.91	0.47	0.38	0.37	0.37		
5	2.40	2.00	2.02	1.42	1.32	0.86	0.47	0.38	0.36	0.36	最低水位	0.00
6	2.32	1.75	1.87	1.32	0.94	0.79	0.47	0.37	0.34	0.34		
7	2.12	1.40	1.66	1.16	0.86	0.75	0.47	0.37	0.34	0.34	平均	低 0.79
8	2.00	1.26	1.44	1.11	0.80	0.73	0.47	0.37	0.34	0.34		
9	1.80	1.20	1.32	1.10	0.70	0.70	0.37	0.37	0.34	0.34	小潮時	低 0.69
10	1.56	1.18	1.38	1.30	0.68	0.68	0.37	0.37	0.32	0.32		
11	1.54	1.07	1.27	1.27	0.65	0.63	0.43	0.37	0.32	0.32	平均	高 0.80
12	2.48	1.94	1.27	1.27	0.58	0.58	0.43	0.37	0.30	0.30		
13	2.85	2.10	3.42	3.30	0.57	0.56	0.44	0.37	0.30	0.30	大潮時	低 0.88
14	1.80	1.70	3.00	2.70	0.54	0.54	0.54	0.37	0.29	0.28		
15	1.59	1.59	2.22	2.00	0.60	0.52	0.60	0.38	0.28	0.28	最高水位	7-30 5.42
16	1.48	1.36	1.91	1.72	0.60	0.52	0.60	0.38	0.26	0.25		
17	1.32	1.24	1.52	1.30	0.96	0.51	0.46	0.42	0.26	0.26	月 一 日	ナシ
18	1.29	1.09	1.60	1.21	0.96	0.50	0.60	0.45	0.25	0.25		
19	1.40	1.01	1.70	1.12	0.86	0.45	0.56	0.44	0.25	0.25	備 考	
20	3.01	2.50	1.48	1.00	0.73	0.45	0.56	0.44	0.24	0.24		
21	3.24	2.92	1.44	0.95	0.84	0.45	0.56	0.44	0.24	0.24		
22	2.55	2.18	1.44	0.90	0.75	0.43	0.58	0.45	0.23	0.23		
23	2.45	2.42	1.30	0.86	0.72	0.43	0.50	0.43	0.22	0.22		
24	2.44	2.20	1.20	0.75	0.70	0.41	0.50	0.43	0.22	0.22		
25	2.22	2.00	0.86	0.72	0.48	0.41	0.42	0.42	0.22	0.22		
26	2.69	2.30	0.84	0.70	0.46	0.46	0.42	0.42	0.22	0.22		
27	3.30	3.08	0.80	0.72	0.45	0.45	0.40	0.40	0.22	0.22		
28	2.50	2.32	0.75	0.63	0.58	0.44	0.39	0.39	0.22	0.22		
29	2.05	2.00	1.10	0.63	0.58	0.44	0.39	0.38	0.25	0.25		
30	1.76	1.64	1.80	0.65	0.54	0.42	0.38	0.38	0.25	0.25		
31	1.88	1.82	—	—	0.57	0.39	—	—	0.22	0.20		
合計	67.65	57.79	48.88	38.88	24.70	17.77	14.39	11.90	8.80	8.77		
平均	2.18	1.86	1.63	1.30	0.80	0.57	0.43	0.40	0.28	0.28		
最	3.30	1.01	3.42	0.63	1.52	0.39	0.60	0.37	0.39	0.20		

平壤昭和八

日	一月		二月		三月		四月		五月		六月		七月	
	高	低	高	低	高	低	高	低	高	低	高	低	高	低
1	0.40	0.15	0.16	↔0.12	0.28	↔0.19	1.00	↔0.06	1.30	0.51	1.18	0.48	1.27	0.61
2	0.55	0.09	0.12	↔0.11	0.26	↔0.22	1.03	0.04	1.20	0.48	1.01	0.39	1.07	0.64
3	0.27	↔0.03	↔0.04	↔0.12	0.19	↔0.25	0.80	0.12	0.75	0.41	0.72	0.56	1.27	0.71
4	0.10	↔0.20	0.10	↔0.10	0.10	↔0.25	0.41	0.12	0.95	0.40	0.96	0.60	1.50	0.69
5	0.00	↔0.23	0.13	↔0.06	↔0.08	↔0.20	0.76	0.28	0.46	0.43	1.30	0.60	1.75	0.61
6	↔0.20	↔0.13	0.50	0.08	0.01	↔0.20	1.02	0.32	0.55	0.43	1.54	0.40	2.14	0.60
7	↔0.07	↔0.10	0.73	0.27	0.05	↔0.18	0.72	0.40	1.26	0.42	1.93	0.32	2.29	0.68
8	0.65	↔0.02	...	0.30	0.14	↔0.10	0.91	0.53	1.57	0.60	2.12	0.60	2.34	0.60
9	0.10	0.02	0.40	0.35	0.50	↔0.12	1.17	0.80	2.09	0.54	2.36	0.70	2.39	0.50
10	0.30	0.08	0.60	0.31	0.10	↔0.08	1.69	0.44	2.00	0.60	2.21	0.43	2.21	0.35
11	0.09	0.07	0.53	0.23	0.02	↔0.13	1.40	0.34	2.21	0.40	2.02	0.43	2.02	0.32
12	0.70	↔0.09	0.54	0.18	0.24	↔0.10	1.61	0.30	2.10	0.35	1.92	0.40	1.68	0.32
13	0.18	0.11	0.70	0.18	0.34	0.01	1.69	0.19	2.11	0.30	1.78	0.40	1.45	0.29
14	0.21	0.10	0.81	0.16	0.85	0.02	1.69	0.15	2.05	0.30	1.51	0.40	1.18	0.32
15	0.22	0.07	0.65	0.06	1.10	0.10	1.70	0.20	1.60	0.27	1.23	0.39	1.19	0.67
16	0.31	0.01	0.90	0.15	0.80	0.09	1.32	0.11	1.39	0.30	1.10	0.49	1.38	1.00
17	0.40	0.00	0.81	0.20	1.10	0.00	1.21	0.05	1.22	0.40	1.01	0.54	1.53	1.15
18	0.22	0.00	0.21	0.01	0.96	↔0.12	0.95	0.00	0.52	0.35	1.12	0.49	1.38	1.00
19	0.39	↔0.02	0.01	↔0.01	0.89	↔0.16	0.10	0.09	0.85	0.40	1.44	0.51	1.63	0.85
20	0.32	↔0.07	0.39	↔0.19	↔0.05	↔0.12	0.25	0.01	1.22	1.14	1.61	0.60	1.79	0.90
21	0.03	↔0.12	0.40	↔0.23	0.90	↔0.09	0.43	↔0.07	1.65	1.38	1.83	0.69	1.95	0.96
22	0.38	↔0.17	0.60	↔0.20	0.35	0.03	0.62	↔0.04	1.76	1.11	2.00	0.70	2.05	0.70
23	0.61	↔0.18	↔0.02	↔0.19	0.34	0.22	1.21	0.00	1.85	1.09	1.89	0.50	2.12	1.60
24	0.60	↔0.22	0.85	0.38	1.35	0.20	1.61	0.75	1.79	0.42	2.11	0.89
25	↔0.09	↔0.13	1.49	0.49	1.55	0.25	1.71	0.66	1.68	0.32	2.16	1.09
26	0.68	↔0.18	1.50	0.27	1.60	0.33	1.80	0.62	1.86	0.34	1.97	0.88
27	0.02	↔0.07	...	↔0.11	1.15	0.14	2.02	0.47	1.79	0.55	1.80	0.45	1.86	0.70
28	0.32	0.10	0.50	↔0.12	1.01	0.03	1.80	0.89	1.68	0.60	1.73	0.57	1.90	0.70
29	0.20	↔0.02	—	—	1.41	0.08	1.90	0.82	1.56	0.43	1.60	0.60	2.20	—
30	0.11	↔0.13	—	—	1.25	↔0.03	1.80	0.73	1.50	0.40	1.40	0.50	3.95	—
31	0.27	↔0.11	—	—	1.25	0.05	—	—	1.39	0.42	—	—	3.40	—
合計	8.27	↔1.42	9.73	0.92	19.30	↔0.69	35.68	8.01	45.70	17.04	47.65	14.82	59.13	20.33
平均	0.27	↔0.05	0.42	0.04	0.62	0.02	1.19	0.27	1.47	0.55	1.59	0.49	1.91	0.73
最	0.70	↔0.23	0.90	↔0.23	1.50	↔0.25	2.02	↔0.07	2.21	0.27	2.36	0.32	3.95	0.29

年水位年表 (單位米)

日	八月		九月		十月		十一月		十二月		河川名	大同江
	高	低	高	低	高	低	高	低	高	低		
1	2.79	2.70	2.05	1.60	1.68	0.40	1.36	0.10	0.58	0.17	平安南道	
2	2.22	1.95	2.30	1.39	1.75	0.80	0.69	0.18	0.61	0.14	平壤府	
3	2.20	1.43	2.57	1.25	1.80	0.89	0.86	0.13	0.52	0.16	濱町	
4	2.14	1.21	2.02	1.30	1.62	0.63	0.88	0.13	0.48	0.20		
5	2.60	1.25	2.30	1.18	1.61	0.70	0.70	0.14	0.52	0.21	最低水位	↔0.25
6	2.60	1.30	2.12	0.99	1.20	0.50	2.00	0.05	0.32	0.12		
7	2.49	1.02	1.95	0.89	1.50	0.50	0.42	0.09	0.43	0.11	平均	低 0.40
8	2.49	0.99	1.77	0.84	1.28	0.52	0.29	0.12	0.47	0.25	平均	高 1.14
9	2.16	0.83	1.39	0.80	0.68	0.46	0.21	0.17	0.51	0.37	小潮時	低 0.31
10	1.90	0.81	1.27	0.95	0.49	0.45	1.00	0.15	0.49	0.34	平均	高 0.54
11	1.76	0.75	0.95	0.90	0.47	0.41	0.72	0.15	0.39	0.20	大潮時	低 0.47
12	1.79	1.32	1.10	—	1.17	0.44	0.57	0.10	0.37	0.04	平均	高 1.58
13	1.69	1.64	2.30	—	0.82	0.37	0.54	0.15	0.41	0.11		
14	1.80	1.52	2.22	—	0.87	0.37	0.85	0.15	0.40	0.14	最高水位	↔0.25
15	1.52	1.29	2.15	—	1.00	0.21	1.06	0.27	0.58	0.11	7-30	4.20
16	1.21	1.03	1.45	—	0.89	0.18	0.62	0.30	0.63	0.25	7-30	4.20
17	1.39	0.90	1.61	1.09	1.32	0.20	0.83	0.31	0.26	0.15	洪水位	0.22
18	1.42	0.83	1.62	1.00	1.39	0.49	0.97	0.26	0.90	0.22	備考	
19	1.82	0.71	1.81	0.65	1.25	0.29	0.79	0.25	0.77	0.41		
20	2.50	2.17	1.50	0.50	1.80	0.35	0.61	0.28	0.68	0.39		
21	2.72	—	1.69	0.60	1.30	0.31	0.90	0.27	0.44	0.28		
22	1.95	—	1.61	0.65	1.21	0.24	0.59	0.24	0.45	0.21		
23	2.40	1.53	1.53	0.61	0.61	0.25	0.43	0.21	0.39	0.09		
24	2.45	1.77	1.33	0.58	0.66	0.22	0.42	0.29	0.39	↔0.03		
25	2.30	1.60	1.16	0.55	0.43	0.27	0.57	0.21	0.50	↔0.13		
26	2.40	1.90	0.88	0.47	0.32	0.21	1.06	0.20	0.09	↔0.15		
27	2.27	—	1.47	0.40	0.32	0.20	0.87	0.15	0.03	↔0.09		
28	2.01	1.98	0.58	0.52	1.15	0.07	0.40	0.14	0.15	↔0.12		
29	1.50	1.48	1.39	0.65	0.88	0.07	0.81	0.26	1.31	0.25		
30	1.89	1.35	1.40	0.68	1.05	0.02	0.56	0.18	0.40	0.15		
31	1.82	1.28	—	—	0.95	0.30	—	—	0.13	0.05		
合計	64.20	38.54	49.49	21.04	33.47	11.37	22.55	5.63	14.60	4.60		
平均	2.07	1.38	1.65	0.84	1.08	0.37	0.75	0.19	0.47	0.15		
最	2.79	0.71	2.57	0.40	1.80	0.02	2.00	0.05	1.31	↔0.15		

成川昭和八年水位年表 (單位米)

日	一月	二月	三月	四月	五月	六月	七月	八月	九月	十月	十一月	十二月	河川名	大同江
1	0.31	0.26	0.20	0.53	0.63	0.51	0.54	1.27	0.93	0.56	0.44	0.44	位	平安南道
2	0.31	0.26	0.20	0.56	0.62	0.51	0.54	1.01	0.91	0.93	0.44	0.44		成川郡
3	0.31	0.25	0.21	0.57	0.61	0.50	0.53	0.96	0.88	0.78	0.44	0.44		成川面
4	0.31	0.25	0.22	0.58	0.60	0.49	0.50	0.85	0.84	0.74	0.43	0.44		上部里
5	0.30	0.25	0.22	0.58	0.60	0.48	0.48	0.84	0.81	0.71	0.43	0.43		3-2
6	0.30	0.25	0.22	0.58	0.57	0.55	0.46	0.81	0.77	0.69	0.45	0.43	最低水位	0.20
7	0.29	0.24	0.24	0.58	0.55	0.62	0.45	0.76	0.74	0.66	0.45	0.42	濁水位	0.22
8	0.29	0.24	0.25	0.58	0.52	0.58	0.44	0.72	0.71	0.63	0.45	0.42	低水位	0.29
9	0.29	0.24	0.28	0.58	0.50	0.56	0.43	0.67	0.75	0.61	0.45	0.42	平水位	0.49
10	0.29	0.24	0.29	0.57	0.50	0.54	0.41	0.66	0.78	0.60	0.45	0.42	平均水位	0.54
11	0.29	0.23	0.31	0.56	0.49	0.53	0.39	1.24	0.76	0.58	0.45	0.42	最高水位	7-30
12	0.29	0.23	0.31	0.54	0.49	0.54	0.41	1.12	0.86	0.56	0.45	0.42		7-30
13	0.28	0.23	0.31	0.53	0.49	0.57	0.43	0.98	1.39	0.55	0.45	0.42	7-30 洪水水位	2.79
14	0.28	0.23	0.31	0.52	0.49	0.58	0.48	0.89	1.24	0.54	0.45	0.41		2.79
15	0.28	0.23	0.32	0.50	0.50	0.58	1.22	0.84	1.17	0.53	0.45	0.41	8-20 洪水水位	1.77
16	0.28	0.23	0.33	0.48	0.50	0.58	0.98	0.80	1.05	0.52	0.47	0.41	備考	
17	0.28	0.22	0.34	0.47	0.50	0.56	0.82	0.75	0.96	0.52	0.47	0.41		
18	0.27	0.22	0.35	0.46	0.53	0.53	0.74	0.71	0.89	0.52	0.47	0.40		
19	0.27	0.22	0.35	0.46	0.56	0.50	0.70	0.66	0.79	0.51	0.47	0.40		
20	0.27	0.22	0.36	0.45	0.63	0.48	0.63	1.74	0.70	0.51	0.48	0.40		
21	0.27	0.22	0.36	0.45	0.72	0.47	0.58	1.21	0.68	0.50	0.48	0.40		
22	0.27	0.22	0.37	0.44	0.69	0.49	0.61	0.98	0.66	0.49	0.48	0.39		
23	0.27	0.21	0.39	0.47	0.65	0.50	0.75	0.94	0.64	0.49	0.47	0.39		
24	0.27	0.21	0.40	0.51	0.61	0.50	0.86	0.93	0.63	0.48	0.47	0.38		
25	0.27	0.21	0.40	0.58	0.58	0.51	0.78	0.91	0.61	0.47	0.47	0.37		
26	0.26	0.21	0.42	0.66	0.56	0.52	0.75	1.32	0.60	0.46	0.46	0.36		
27	0.26	0.20	0.43	0.69	0.55	0.50	0.62	1.67	0.59	0.46	0.46	0.35		
28	0.26	0.20	0.44	0.74	0.54	0.49	1.24	1.21	0.58	0.45	0.46	0.35		
29	0.26	—	0.46	0.68	0.53	0.50	1.66	1.04	0.57	0.45	0.45	0.34		
30	0.26	—	0.47	0.65	0.53	0.52	2.50	0.96	0.56	0.44	0.45	0.34		
31	0.26	—	0.50	—	0.52	—	1.42	1.01	—	0.44	—	0.34		
合計	8.70	6.42	10.26	16.55	17.36	15.79	23.90	30.96	24.05	17.98	13.69	12.41		
平均	0.28	0.23	0.33	0.55	0.56	0.53	0.75	0.98	0.80	0.56	0.46	0.40		
最低	0.26	0.20	0.20	0.44	0.40	0.47	0.39	0.66	0.56	0.44	0.44	0.34		

三登昭和八年水位年表 (單位米)

日	一月	二月	三月	四月	五月	六月	七月	八月	九月	十月	十一月	十二月	河川名	大同江
1	0.20	0.20	0.23	0.24	0.74	0.56	1.22	1.79	1.45	0.85	0.41	0.32	位	平安南道
2	0.20	0.20	0.23	0.24	0.56	0.52	1.14	1.60	1.48	0.88	0.39	0.32		江東郡
3	0.20	0.20	0.23	0.38	0.54	0.48	1.54	1.44	1.36	1.35	0.38	0.31		三登面
4	0.20	0.20	0.23	0.40	0.54	0.44	1.30	1.47	1.83	1.16	0.37	0.31		鳳儀里
5	0.20	0.20	0.23	0.40	0.54	0.42	1.14	2.13	1.59	1.05	0.36	0.31		1-20
6	0.20	0.20	0.23	0.42	0.50	0.42	1.06	1.62	1.32	1.00	0.35	0.30	最低水位	0.19
7	0.20	0.20	0.23	0.46	0.50	0.74	0.94	1.42	1.26	0.94	0.34	0.30	濁水位	0.20
8	0.20	0.21	0.23	0.82	0.48	0.82	0.88	1.30	1.18	0.91	0.34	0.30	低水位	0.22
9	0.20	0.21	0.23	0.82	0.46	0.68	0.82	1.23	1.04	0.89	0.33	0.30	平水位	0.42
10	0.20	0.21	0.24	0.84	0.44	0.46	0.74	1.19	0.98	0.87	0.33	0.29	平均水位	0.64
11	0.20	0.21	0.24	0.76	0.40	0.46	0.67	1.22	0.92	0.85	0.33	0.29	最高水位	9-13
12	0.20	0.21	0.24	0.72	0.40	0.42	0.60	1.92	1.22	0.82	0.32	0.29		9-13
13	0.20	0.21	0.25	0.56	0.46	0.40	0.58	1.63	3.45	0.80	0.32	0.29	7-30 洪水水位	3.71
14	0.20	0.22	0.25	0.54	0.40	0.40	0.58	1.30	2.25	0.78	0.31	0.29		2.32
15	0.20	0.22	0.26	0.46	0.40	0.56	1.38	1.26	1.78	0.76	0.31	0.29	8-5 洪水水位	2.13
16	0.20	0.22	0.26	0.44	0.40	0.58	1.26	1.20	1.54	0.74	0.35	0.28		3.03
17	0.19	0.22	0.24	0.40	0.38	0.56	1.12	1.12	1.26	0.72	0.34	0.28	9-4 洪水水位	1.84
18	0.19	0.22	0.22	0.40	0.36	0.54	1.08	1.03	1.15	0.70	0.33	0.27		3.71
19	0.19	0.22	0.26	0.38	0.90	0.50	1.00	0.98	1.02	0.67	0.32	0.27	備考	
20	0.19	0.22	0.24	0.38	1.54	0.44	0.96	1.01	0.95	0.65	0.30	0.27		
21	0.20	0.22	0.23	0.38	1.54	0.40	0.90	1.57	0.94	0.63	0.24	0.26		
22	0.20	0.22	0.24	0.40	1.38	0.38	0.85	1.61	0.92	0.61	0.34	0.26		
23	0.20	0.22	0.40	0.42	1.16	0.38	1.00	1.43	0.91	0.58	0.33	0.25		
24	0.20	0.22	0.38	0.42	1.04	0.38	1.34	1.54	0.90	0.57	0.33	0.25		
25	0.20	0.22	0.34	0.46	0.92	0.38	1.20	1.48	0.89	0.55	0.33	0.25		
26	0.20	0.22	0.34	0.54	0.84	0.42	0.98	1.48	0.88	0.52	0.33	0.34		
27	0.20	0.22	0.34	0.96	0.76	0.60	0.86	3.00	0.88	0.50	0.32	0.34		
28	0.20	0.22	0.34	0.94	0.60	0.60	0.86	2.17	0.87	0.47	0.32	0.34		
29	0.20	—	0.34	0.88	0.58	0.64	1.76	1.76	0.86	0.45	0.32	0.34		
30	0.20	—	0.34	0.80	0.56	1.24	2.25	1.45	0.86	0.43	0.32	0.34		
31	0.20	—	0.30	—	0.56	—	2.04	1.33	—	0.42	—	0.32		
合計	6.16	5.98	8.96	16.26	20.88	15.82	34.05	46.68	37.94	23.12	10.11	9.17		
平均	0.20	0.21	0.27	0.54	0.67	0.53	1.10	1.51	1.26	0.75	0.34	0.30		
最低	0.19	0.20	0.22	0.24	0.36	0.38	0.58	0.98	0.86	0.42	0.30	0.25		

沙灘洞昭和八年水位年表 (單位米)

沙灘洞													河川名	大同江
日	一月	二月	三月	四月	五月	六月	七月	八月	九月	十月	十一月	十二月	位	置
1	0.94	0.94	0.94	0.60	1.34	1.35	2.10	1.45	1.94	1.75	1.45	1.58	位	黃海道
2	0.94	0.94	0.94	0.60	1.34	1.51	2.08	1.44	2.03	1.76	1.43	1.54		咸寧郡
3	0.94	0.94	0.94	0.60	1.46	1.50	1.95	1.44	1.95	1.76	1.62	1.54		銀龍面
4	0.94	0.94	0.86	0.60	1.46	1.47	1.94	1.47	1.93	1.59	1.63	1.53		西倉里
5	0.94	0.94	0.83	0.60	1.46	1.46	1.90	1.66	1.84	1.58	1.58	1.51		4-7
6	0.94	0.94	0.82	0.60	1.59	1.37	1.87	1.71	1.78	1.69	1.56	1.51	最低水位	0.60
7	0.94	0.94	0.77	0.60	1.55	1.37	1.87	1.80	1.77	1.72	1.59	1.60	洪水位	0.60
8	0.94	0.64	0.76	1.74	1.55	1.92	1.85	1.69	1.84	1.70	1.71	1.65	低水位	0.94
9	0.94	0.94	0.76	1.92	1.55	1.60	1.78	1.70	1.74	1.69	1.75	1.64	平水位	1.59
10	0.94	0.94	0.76	1.80	1.70	1.58	1.77	1.73	1.72	1.69	1.73	1.65	平均水位	1.48
11	0.94	0.94	0.76	1.76	1.74	1.46	1.68	1.95	1.67	1.71	1.73	1.65	最高水位	8-26
12	0.94	0.94	0.76	1.75	1.66	1.58	1.65	1.99	1.84	1.70	1.72	1.64		4.17
13	0.94	0.94	0.72	1.75	1.50	1.79	1.65	1.85	3.19	1.75	1.71	1.64	8-26 洪水位	4.17
14	0.94	0.94	0.72	1.75	1.47	1.86	1.62	1.85	2.39	1.74	1.67	1.64		3.51
15	0.94	0.94	0.71	1.73	1.59	1.88	1.60	1.89	2.28	1.74	1.67	1.75	備考	9-13 洪水位
16	0.94	0.94	0.71	1.46	1.38	1.89	1.59	1.89	2.09	1.72	1.69	1.75		3.51
17	0.94	0.94	0.71	1.45	1.38	1.85	1.76	1.89	1.98	1.72	1.64	1.74		
18	0.94	0.94	0.70	1.49	1.52	1.84	1.74	1.78	1.94	1.70	1.63	1.73		
19	0.94	0.94	0.70	1.49	2.35	1.84	1.80	1.79	1.87	1.64	1.60	1.77		
20	0.94	0.94	0.69	1.47	2.28	1.75	1.84	1.96	1.84	1.40	1.61	1.76		
21	0.94	0.94	0.69	1.44	1.97	1.70	1.84	2.08	1.83	1.38	1.61	1.76		
22	0.94	0.94	0.67	1.44	1.96	1.45	1.65	2.24	1.83	1.38	1.60	1.76		
23	0.94	0.94	0.66	1.43	1.80	1.51	1.93	2.09	1.79	1.30	1.57	1.76		
24	0.94	0.94	0.64	1.76	1.60	1.90	1.86	2.02	1.63	1.39	1.56	1.69		
25	0.94	0.94	0.62	1.58	1.58	1.90	1.70	1.99	1.57	1.67	1.69	1.55		
26	0.94	0.94	0.62	1.54	1.63	2.45	1.68	2.47	1.40	1.69	1.69	1.55		
27	0.94	0.94	0.60	1.52	1.60	2.07	1.65	3.10	1.40	1.69	1.70	1.55		
28	0.94	0.94	0.60	1.44	1.45	2.14	1.64	2.52	1.39	1.54	1.70	1.55		
29	0.94	—	0.60	1.38	1.40	2.16	1.64	2.20	1.68	1.47	1.68	1.55		
30	0.94	—	0.60	1.35	1.40	2.27	1.83	1.93	1.71	1.45	1.66	1.55		
31	0.94	—	0.60	—	1.36	—	1.76	2.16	—	1.45	—	1.55		
合計	29.14	26.32	22.46	40.64	49.62	52.42	55.22	59.78	55.86	50.16	49.18	50.64		
平均	0.94	0.94	0.72	1.35	1.60	1.75	1.78	1.93	1.86	1.62	1.64	1.63		
最低	0.94	0.94	0.60	0.60	1.34	1.35	1.59	1.44	1.39	1.30	1.43	1.51		

内堡洞昭和八年水位年表 (單位米)

内堡洞													河川名	大同江
日	一月	二月	三月	四月	五月	六月	七月	八月	九月	十月	十一月	十二月	位	置
1	0.23	0.17	0.20	0.19	0.12	0.43	1.50	0.65	1.15	0.58	0.26	0.12	位	黃海道
2	0.23	0.17	0.18	0.19	0.13	0.41	1.00	0.60	1.00	0.60	0.27	0.12		鳳山郡
3	0.23	0.17	0.17	0.18	0.14	0.40	0.90	0.55	1.00	0.55	0.23	0.10		土城面
4	0.23	0.18	0.16	0.19	0.13	0.38	0.87	0.55	0.95	0.55	0.25	0.10		佳村里
5	0.24	0.17	0.25	0.18	0.13	0.35	0.80	0.60	1.05	0.55	0.25	0.10		12-18
6	0.23	0.17	0.25	0.16	0.14	0.33	0.72	0.58	0.90	0.55	0.24	0.10	最低水位	0.08
7	0.22	0.17	0.30	0.17	0.12	0.35	0.65	0.55	0.80	0.52	0.24	0.10	洪水位	0.09
8	0.21	0.16	0.22	0.19	0.11	0.34	0.60	0.55	0.75	0.54	0.23	0.10	低水位	0.14
9	0.20	0.16	0.20	0.18	0.10	0.33	0.58	0.55	0.72	0.52	0.23	0.10	低水位	0.14
10	0.20	0.17	0.20	0.18	0.10	0.33	0.53	0.50	0.70	0.50	0.24	0.10	平水位	0.23
11	0.20	0.15	0.20	0.19	0.10	0.33	0.50	0.60	0.60	0.50	0.24	0.09	平均水位	0.39
12	0.18	0.16	0.18	0.19	0.13	0.32	0.50	1.00	0.70	0.50	0.24	0.09	最高水位	8-26
13	0.18	0.16	0.18	0.19	0.12	0.33	0.47	0.95	2.57	0.50	0.24	0.08		3.60
14	0.19	0.15	0.17	0.19	0.12	0.33	0.47	0.85	1.50	0.47	0.23	0.08	8-26 洪水位	3.60
15	0.18	0.16	0.16	0.18	0.13	0.32	0.50	0.90	1.20	0.47	0.23	0.08		3.60
16	0.18	0.15	0.15	0.18	0.13	0.32	0.48	0.80	1.05	0.40	0.23	0.08	備考	
17	0.18	0.15	0.16	0.18	0.13	0.60	0.48	0.75	0.90	0.37	0.23	0.08		
18	0.18	0.25	0.15	0.15	0.11	0.70	0.47	0.72	0.85	0.36	0.22	0.08		
19	0.19	0.17	0.15	0.16	0.70	0.40	0.45	0.70	0.72	0.36	0.22	0.10		
20	0.19	0.17	0.15	0.15	1.00	0.35	0.45	1.15	0.70	0.36	0.22	0.09		
21	0.18	0.15	0.13	0.15	1.00	0.35	0.44	1.05	0.67	0.33	0.22	0.09		
22	0.18	0.14	0.11	0.17	0.75	0.32	0.42	1.05	0.65	0.33	0.22	0.08		
23	0.19	0.15	0.10	0.15	0.70	0.35	0.45	1.00	0.63	0.33	0.20	0.10		
24	0.18	0.15	0.10	0.13	0.65	0.75	0.47	1.40	0.60	0.32	0.20	0.10		
25	0.19	0.20	0.10	0.12	0.60	0.60	0.45	1.15	0.60	0.32	0.20	0.08		
26	0.17	0.35	0.10	0.15	0.60	1.00	0.40	1.25	0.56	0.32	0.20	0.09		
27	0.15	0.20	0.15	0.13	0.52	1.20	0.35	2.75	0.55	0.32	0.20	0.10		
28	0.17	0.17	0.15	0.12	0.48	0.85	0.35	1.70	0.53	0.30	0.18	0.15		
29	0.17	—	0.15	0.13	0.50	0.85	0.40	1.25	0.53	0.30	0.16	0.16		
30	0.17	—	0.20	0.12	0.45	1.70	0.48	1.10	0.55	0.28	0.13	0.14		
31	0.18	—	0.19	—	0.43	—	0.50	1.00	—	0.27	—	0.25		
合計	6.00	4.87	5.26	4.94	10.57	15.62	17.63	28.80	25.68	19.17	6.65	3.22		
平均	0.19	0.17	0.17	0.16	0.34	0.52	0.57	0.93	0.86	0.42	0.22	0.10		
最低	0.15	0.14	0.10	0.12	0.10	0.32	0.35	0.50	0.53	0.27	0.13	0.08		

鷗城里昭和八

鷗城里

月 日	一 月		二 月		三 月		四 月		五 月		六 月		七 月	
	高	低	高	低	高	低	高	低	高	低	高	低	高	低
1	1.05	0.40	0.84	0.70	1.25	0.85	1.64	0.43	1.55	0.48	1.67	0.68	2.61	1.91
2	1.29	1.17	0.71	0.58	1.11	0.66	1.31	0.41	1.51	0.47	1.32	0.60	2.24	1.93
3	1.19	1.14	0.58	0.52	0.88	0.60	0.85	0.36	0.94	0.44	1.40	0.60	2.25	1.82
4	0.98	0.93	0.49	0.46	0.70	0.54	0.38	0.30	1.25	0.44	1.51	0.61	1.88	1.45
5	0.80	0.75	0.49	0.46	0.48	0.40	0.55	0.32	0.99	0.44	1.63	0.62	1.98	1.18
6	0.74	0.70	—	0.47	0.34	0.31	0.90	0.37	1.31	0.43	2.40	0.68	2.38	1.00
7	0.70	0.60	—	0.47	0.40	0.34	0.66	0.41	1.43	0.45	2.43	0.75	3.19	0.91
8	—	0.52	0.55	—	0.38	0.36	1.15	0.47	1.95	0.55	3.00	0.80	3.44	0.85
9	—	0.47	0.58	—	—	0.36	1.88	0.59	2.52	0.72	3.18	0.73	3.47	0.78
10	0.75	—	0.84	0.60	0.65	0.37	2.59	0.73	2.77	0.76	3.19	0.71	3.42	0.77
11	0.90	—	1.02	0.71	0.90	—	2.69	0.75	3.08	0.69	3.04	0.71	3.22	0.73
12	0.76	0.79	1.07	0.91	1.23	0.72	2.93	0.71	3.02	0.66	2.80	0.69	2.82	0.72
13	0.92	0.92	1.43	0.93	1.50	0.80	3.02	0.74	2.94	0.64	2.68	0.69	2.56	0.68
14	1.12	1.07	1.56	1.00	1.76	0.92	2.86	0.72	2.78	0.62	2.26	0.70	2.22	0.65
15	1.20	1.06	1.01	0.81	2.07	1.09	2.65	0.67	2.27	0.59	1.92	0.69	1.68	0.63
16	1.23	0.99	0.87	0.72	1.70	0.90	1.98	0.56	1.89	0.53	1.68	0.67	1.18	0.70
17	1.28	1.01	0.76	0.60	1.71	0.62	1.52	0.50	1.51	0.50	1.40	0.67	1.03	0.66
18	1.17	0.93	0.53	0.55	1.51	0.58	0.55	0.43	1.11	0.43	1.28	0.67	0.76	0.64
19	1.13	0.85	0.48	0.53	1.11	0.27	1.04	0.45	2.75	1.80	1.08	0.67	0.82	0.60
20	0.90	0.78	0.73	0.53	0.92	0.23	1.32	0.46	2.33	2.42	1.75	0.68	1.92	0.57
21	0.74	0.69	—	0.52	0.67	0.22	1.04	0.47	2.19	2.10	2.10	0.67	2.36	0.55
22	0.68	0.62	—	0.52	1.60	0.22	1.49	0.49	2.30	1.71	2.30	0.67	2.59	0.55
23	—	0.58	0.70	0.53	0.65	0.26	2.04	0.60	2.34	1.31	2.47	0.68	2.83	0.56
24	—	0.58	1.14	0.60	1.31	0.31	2.32	0.67	2.41	1.12	2.62	0.69	2.93	0.58
25	0.74	—	1.10	—	2.00	0.44	2.38	0.63	2.52	0.95	2.80	0.72	2.94	0.60
26	0.80	—	1.34	0.77	2.33	0.54	2.43	0.61	2.66	0.87	3.65	3.00	2.92	0.58
27	0.95	—	1.74	0.92	2.46	0.55	2.52	0.55	2.62	0.84	3.15	2.10	2.80	0.56
28	1.18	0.93	1.72	0.95	2.04	0.47	2.29	0.55	2.52	0.80	2.90	1.50	3.08	0.55
29	1.17	0.92	—	—	2.45	0.52	2.24	0.50	2.40	0.75	2.60	1.12	2.87	0.83
30	1.04	0.82	—	—	2.34	0.53	1.97	0.48	2.20	0.73	3.08	2.80	2.54	1.20
31	0.95	0.75	—	—	1.95	0.47	—	—	1.95	0.73	—	—	1.99	1.10
合計	26.98	20.97	22.28	16.98	40.40	15.45	53.19	15.93	66.01	26.02	69.29	27.57	75.42	26.84
平均	0.98	0.81	0.93	0.65	1.35	0.51	1.77	0.53	2.18	0.84	2.31	0.92	2.43	0.87
最	1.29	0.47	1.74	0.46	2.46	0.22	3.02	0.30	3.08	0.43	3.65	0.60	3.47	0.55

年 水 位 年 表 (單位米)

鷗城里

八 月	九 月		十 月		十 一 月		十 二 月		河川名	禮成江
	高	低	高	低	高	低	高	低		
1.50	0.69	2.12	1.78	2.07	0.50	2.10	0.33	1.32	0.29	位
1.26	0.83	2.13	2.17	2.72	0.52	1.65	—	1.48	—	位
1.35	0.81	4.00	2.02	2.78	0.53	1.94	—	1.49	—	置
2.46	1.06	3.27	1.91	2.83	0.55	2.26	0.40	1.49	—	置
3.44	1.00	4.02	1.58	2.85	0.58	1.83	0.43	1.40	0.39	最低水位
3.66	0.98	3.88	1.42	2.56	0.54	0.74	0.40	1.29	0.37	0.22
3.66	0.87	3.63	1.20	2.28	0.52	1.18	0.34	1.23	0.35	平均低
3.56	0.85	3.23	1.05	2.34	0.50	0.99	0.33	0.97	0.30	平均高
3.43	0.82	2.82	0.91	1.01	0.46	0.67	0.29	0.68	0.27	小潮時低
3.05	0.78	2.03	0.81	1.02	0.44	0.41	0.23	0.39	0.25	平均高
3.21	0.73	1.60	0.76	0.68	0.42	0.30	0.28	0.31	0.23	大潮時低
2.91	1.92	1.51	0.88	0.38	0.35	0.27	0.27	0.67	0.23	平均高
2.01	1.21	4.68	—	—	0.32	0.30	0.27	0.99	0.23	平均高
1.59	1.08	2.11	2.31	0.36	0.32	0.41	0.27	—	0.24	最高水位
1.20	1.01	1.56	1.63	0.78	0.31	—	0.28	—	0.26	4.68
0.99	0.96	1.55	1.25	—	0.31	1.30	0.28	—	0.27	8-27
0.96	0.90	1.98	1.01	2.35	0.33	1.85	0.28	1.03	—	洪水位
1.82	0.82	2.83	0.91	2.48	0.33	2.31	—	1.95	—	9-13
2.33	0.83	3.31	0.88	2.53	0.35	2.10	—	1.90	—	洪水位
2.84	0.90	3.24	0.82	2.45	0.33	1.96	0.48	1.67	0.50	備考
3.25	1.24	3.29	0.77	2.68	—	2.11	0.46	1.10	0.45	
3.43	1.12	3.23	0.70	2.85	0.48	1.54	0.44	0.80	0.45	
3.51	1.17	3.08	0.68	1.92	0.49	1.20	0.41	1.10	0.80	
3.54	1.20	2.83	0.65	1.67	0.48	0.81	0.38	1.30	1.30	
3.36	1.24	2.40	0.60	0.91	0.39	0.31	0.33	1.25	1.25	
3.21	1.21	1.92	0.57	0.45	0.32	0.85	0.30	1.16	1.16	
3.79	—	0.88	0.53	—	0.31	0.41	0.27	1.08	1.08	
2.89	2.17	0.60	0.47	0.68	0.32	—	0.27	1.07	1.07	
2.03	1.60	0.78	0.48	1.06	0.32	—	0.23	—	1.07	
1.46	1.27	1.34	0.48	—	0.33	1.21	0.23	—	1.07	
1.56	1.31	—	—	1.86	0.34	—	—	—	1.16	
79.31	32.58	76.85	31.28	48.55	12.34	33.51	8.69	29.12	15.04	
2.56	1.09	2.56	1.08	1.80	0.41	1.24	0.33	1.16	0.60	
3.79	0.69	4.68	0.47	2.85	0.31	2.31	0.27	1.95	0.23	

金川昭和八年水位年表 (單位米)

日	月												河川名	禮成江
	一月	二月	三月	四月	五月	六月	七月	八月	九月	十月	十一月	十二月		
1	0.50	0.48	0.49	0.50	0.50	0.60	2.50	1.30	2.20	0.90	0.70	0.65	位	黃海道 金川郡
2	0.50	0.48	0.49	0.50	0.50	0.80	2.50	1.25	2.60	0.90	0.70	0.65		
3	0.50	0.48	0.48	0.50	0.60	0.70	2.30	1.25	2.60	0.90	0.70	0.65	位	金川面 峯城里
4	0.50	0.48	0.48	0.50	0.57	0.70	2.00	1.30	2.60	0.90	0.70	0.65		
5	0.50	0.48	0.48	0.50	0.56	0.65	1.60	1.30	2.30	0.90	0.72	0.65	最低水位	1-23 0.47
6	0.50	0.48	0.48	0.50	0.55	0.65	1.40	1.30	2.00	0.90	0.71	0.65		
7	0.50	0.48	0.48	0.50	0.54	0.76	1.30	1.10	1.50	0.90	0.70	0.65	洪水位	0.48
8	0.50	0.49	0.48	0.55	0.52	0.77	1.20	1.10	1.30	0.90	0.70	0.64	低水位	0.50
9	0.50	0.49	0.49	0.60	0.52	0.77	1.02	1.10	1.10	0.80	0.70	0.64	平水位	0.66
10	0.50	0.49	0.49	0.60	0.50	0.75	1.00	1.00	1.00	0.80	0.69	0.64	平均水位	0.86
11	0.50	0.49	0.50	0.60	0.50	0.68	0.90	1.02	1.00	0.75	0.69	0.64	最高水位	9-13 6.20
12	0.50	0.49	0.50	0.59	0.50	0.68	0.90	2.50	1.10	0.75	0.69	0.63		
13	0.49	0.49	0.50	0.55	0.50	0.68	0.80	2.20	5.60	0.75	0.69	0.63	洪水位	8-27 4.30
14	0.49	0.49	0.50	0.55	0.50	0.70	0.60	1.50	3.00	0.75	0.69	0.63		
15	0.49	0.49	0.50	0.54	0.50	0.90	0.50	1.70	2.30	0.75	0.69	0.63	洪水位	6.20
16	0.49	0.49	0.50	0.50	0.50	0.90	0.50	1.40	1.90	0.75	0.69	0.63	備考	備考
17	0.49	0.49	0.50	0.50	0.50	0.91	0.90	1.30	1.60	0.75	0.69	0.63		
18	0.47	0.48	0.50	0.50	0.50	0.90	0.90	1.20	1.50	0.75	0.67	0.62	備考	備考
19	0.47	0.48	0.50	0.50	2.60	0.89	0.85	1.15	1.30	0.75	0.66	0.62		
20	0.47	0.49	0.50	0.50	1.90	0.85	0.80	1.20	1.20	0.75	0.66	0.60	備考	備考
21	0.47	0.49	0.50	0.50	1.70	0.83	0.80	1.70	1.10	0.73	0.66	0.60		
22	0.47	0.49	0.50	0.50	1.50	0.81	0.80	1.60	1.00	0.73	0.69	0.59	備考	備考
23	0.47	0.48	0.50	0.50	1.30	0.71	1.00	1.50	0.95	0.83	0.69	0.59		
24	0.49	0.48	0.50	0.50	1.20	0.80	0.90	1.40	0.95	0.83	0.69	0.59	備考	備考
25	0.49	0.47	0.50	0.50	1.10	0.80	0.85	1.40	0.90	0.80	0.67	0.59		
26	0.49	0.47	0.49	0.50	1.10	3.00	0.85	1.40	0.85	0.70	0.66	0.59	備考	備考
27	0.49	0.48	0.49	0.50	1.00	1.70	0.80	4.10	0.85	0.70	0.66	0.59		
28	0.49	0.49	0.50	0.50	0.95	1.60	0.80	3.00	0.85	0.70	0.65	0.60	備考	備考
29	0.49	—	0.50	0.50	0.95	1.55	1.40	2.00	0.85	0.70	0.65	0.60		
30	0.49	—	0.50	0.50	0.90	3.10	1.45	1.80	0.90	0.70	0.65	0.60	備考	備考
31	0.49	—	0.50	—	0.90	—	1.45	1.90	—	0.70	—	0.60		
合計	15.19	13.56	15.32	15.58	26.46	30.44	35.57	48.97	48.90	24.42	20.51	19.27		
平均	0.49	0.48	0.49	0.52	0.85	1.01	1.15	1.58	1.63	0.79	0.68	0.62		
最低	0.47	0.47	0.48	0.50	0.50	0.65	0.50	1.00	0.85	0.70	0.65	0.59		

旌善昭和八年水位年表 (單位米)

日	月												河川名	漢江
	一月	二月	三月	四月	五月	六月	七月	八月	九月	十月	十一月	十二月		
1	0.82	0.78	0.80	1.46	1.35	1.51	3.41	1.68	2.15	1.34	1.40	1.37	位	江原道 旌善郡
2	0.81	0.76	0.80	1.51	1.34	1.49	5.60	1.60	2.97	1.16	1.40	1.37		
3	0.81	0.74	0.81	1.54	1.33	1.47	5.10	2.78	2.83	1.13	1.36	1.37	位	旌善面 下洞川
4	0.80	0.75	0.82	1.60	1.37	1.45	4.21	7.80	5.60	1.11	1.31	1.31		
5	0.80	0.73	0.83	1.64	1.36	1.41	2.98	6.98	4.37	1.09	1.28	1.30	最低水位	1-29 0.73
6	0.88	0.78	0.84	1.86	1.36	1.40	2.76	6.12	3.98	1.13	1.26	1.28		
7	0.89	0.78	0.85	1.96	1.35	1.48	2.70	4.32	3.83	1.15	1.22	1.23	洪水位	0.77
8	0.83	0.77	0.85	2.03	1.34	1.47	2.60	2.95	2.76	2.03	1.19	1.21	低水位	0.86
9	0.87	0.78	0.86	2.05	1.33	1.45	2.55	2.83	2.25	1.86	1.18	1.19	平水位	1.41
10	0.86	0.78	0.87	2.01	1.32	1.44	2.51	2.76	1.85	1.81	1.18	1.16		
11	0.83	0.78	0.87	1.95	1.30	1.42	2.41	2.56	1.70	1.73	1.25	1.16	平均水位	1.63
12	0.88	0.79	0.83	1.83	1.28	1.41	2.31	2.68	1.68	1.64	1.37	1.16	最高水位	8-4 7.98
13	0.87	0.78	0.83	1.80	1.26	1.40	2.28	2.83	1.63	1.63	1.86	1.16		
14	0.86	0.78	0.89	1.72	1.25	1.46	2.19	2.62	1.75	1.59	2.12	1.16	洪水位	5-20 4.80
15	0.86	0.79	0.92	1.68	1.24	1.48	2.11	2.42	1.69	1.57	1.89	1.15		
16	0.85	0.79	0.94	1.64	1.21	1.47	2.03	2.19	1.65	1.55	1.72	1.15	洪水位	4.75
17	0.84	0.79	0.94	1.63	1.30	1.46	1.95	2.34	1.60	1.53	1.65	1.15	洪水位	8-4 7.98
18	0.83	0.79	0.95	1.59	1.46	1.46	1.87	2.48	1.58	1.51	1.48	1.15		
19	0.83	0.79	0.96	1.56	2.30	1.45	1.80	2.04	2.93	1.51	1.38	1.15	洪水位	8-21 4.65
20	0.82	0.78	0.99	1.54	2.30	1.44	1.74	2.54	3.61	1.53	1.37	1.15		
21	0.82	0.78	1.07	1.52	3.56	1.44	1.65	2.62	2.83	2.12	1.37	0.94	洪水位	7.32
22	0.81	0.77	1.10	1.50	3.00	1.43	1.58	3.50	2.65	2.04	1.37	0.94	洪水位	9-20 5.32
23	0.80	0.77	1.14	1.49	2.94	1.42	1.52	2.91	2.25	1.91	1.37	0.94		
24	0.81	0.76	1.13	1.48	2.83	1.46	1.68	2.74	2.10	1.84	1.37	0.89	備考	備考
25	0.79	0.78	1.16	1.46	2.37	1.46	1.72	2.61	1.92	1.75	1.36	0.89		
26	0.79	0.79	1.17	1.45	2.38	1.48	1.66	2.38	1.78	1.63	1.36	0.89	備考	備考
27	0.78	0.79	1.18	1.44	2.04	1.56	1.31	2.62	1.62	1.50	1.36	0.89		
28	0.77	0.79	1.18	1.42	1.83	1.58	1.58	2.47	1.51	1.43	1.36	0.92	備考	備考
29	0.73	—	1.17	1.40	1.75	3.28	1.64	2.26	1.46	1.41	1.36	0.93		
30	0.75	—	1.27	1.38	1.64	5.60	1.70	2.20	1.21	1.41	1.37	0.89	備考	備考
31	0.75	—	1.36	—	1.58	—	1.72	2.18	—	1.41	—	0.89		
合計	25.54	21.74	30.48	49.14	54.82	49.73	72.87	93.01	71.74	48.05	42.52	34.34		
平均	0.82	0.78	0.98	1.64	1.77	1.66	2.35	3.00	2.59	1.55	1.42	1.11		
最低	0.73	0.73	0.80	1.38	1.21	1.40	1.31	1.60	1.21	1.09	1.18	0.89		

寧越昭和八年水位年表 (單位米)

月日	一月	二月	三月	四月	五月	六月	七月	八月	九月	十月	十一月	十二月	河川名	漢江
1	0.31	0.28	0.28	0.32	0.60	0.76	3.80	2.26	1.52	0.82	0.64	0.48	位	江原道
2	0.30	0.28	0.28	0.32	0.60	0.76	3.80	2.18	1.50	0.79	0.62	0.48		寧越郡
3	0.30	0.28	0.27	0.32	0.62	0.76	3.70	4.80	1.39	0.76	0.62	0.48		寧越面
4	0.28	0.28	0.27	0.34	0.62	0.76	3.70	3.70	1.58	0.74	0.61	0.47		水興里
5	0.26	0.27	0.27	0.36	0.60	0.76	3.68	3.30	3.80	0.74	0.60	0.47		最低水位
6	0.27	0.27	0.28	0.48	0.60	0.75	3.52	3.98	3.62	0.77	0.60	0.46	2-9	0.24
7	0.28	0.26	0.27	0.49	0.60	0.75	2.35	2.98	1.18	0.80	0.58	0.47	濁水位	0.26
8	0.28	0.26	0.27	0.56	0.58	0.74	2.50	2.67	1.63	1.82	0.56	0.47	低水位	0.28
9	0.29	0.24	0.26	0.58	0.58	0.74	1.90	1.40	1.45	1.74	0.56	0.47	平水位	0.64
10	0.29	0.26	0.26	0.65	0.58	0.73	1.75	1.29	1.28	1.40	0.53	0.47	平均水位	0.91
11	0.28	0.26	0.27	0.65	0.58	0.73	1.58	1.19	1.22	1.01	0.52	0.46	最高水位	8-3
12	0.28	0.26	0.28	0.68	0.56	0.71	1.43	0.99	1.17	0.92	0.51	0.46	4.80	
13	0.28	0.27	0.28	0.74	0.56	0.71	1.30	0.89	1.12	0.85	0.51	0.46	月日	ナレ
14	0.28	0.28	0.28	0.78	0.56	0.71	1.10	0.98	1.07	0.64	0.51	0.44	洪水位	
15	0.27	0.28	0.29	0.84	0.57	0.70	0.98	0.98	0.98	0.64	0.51	0.42	備考	
16	0.27	0.28	0.29	0.86	0.57	0.70	0.98	0.97	0.96	0.60	0.48	0.42		
17	0.27	0.28	0.30	0.88	0.79	0.70	0.96	1.70	0.87	0.68	0.48	0.42		
18	0.26	0.26	0.30	0.96	1.45	0.76	0.95	1.65	0.83	0.68	0.46	0.42		
19	0.26	0.26	0.32	0.98	1.50	0.69	0.92	1.40	0.78	0.70	0.48	0.44		
20	0.26	0.27	0.32	1.02	1.89	0.69	0.87	1.52	2.62	0.72	0.48	0.44		
21	0.26	0.27	0.30	0.97	2.50	0.68	0.80	1.67	1.92	0.69	0.48	0.46		
22	0.26	0.25	0.29	0.94	2.88	0.70	0.78	1.60	1.76	0.67	0.49	0.46		
23	0.26	0.25	0.30	0.87	3.09	0.78	0.78	1.71	1.30	0.67	0.49	0.44		
24	0.28	0.26	0.31	0.85	3.10	0.86	0.72	1.76	1.22	0.67	0.50	0.42		
25	0.28	0.26	0.32	0.83	2.86	0.98	0.89	1.82	1.06	0.65	0.50	0.42		
26	0.27	0.26	0.33	0.76	2.65	1.45	0.96	1.96	0.96	0.67	0.48	0.40		
27	0.26	0.27	0.34	0.72	1.51	2.86	1.34	2.10	0.86	0.65	0.48	0.42		
28	0.27	0.27	0.32	0.68	1.12	3.70	1.59	2.09	0.87	0.65	0.46	0.44		
29	0.27	—	0.31	0.65	0.98	3.60	1.80	2.06	0.84	0.65	0.46	0.42		
30	0.27	—	0.32	0.62	0.87	3.80	1.97	1.97	0.80	0.62	0.44	0.42		
31	0.27	—	0.32	—	0.76	—	2.30	1.86	—	0.62	—	0.42		
合計	8.52	7.47	9.10	20.70	37.39	34.02	56.20	61.43	42.16	25.03	15.64	13.82		
平均	0.27	0.27	0.29	0.69	1.20	1.13	1.81	1.98	1.41	0.81	0.52	0.45		
最低	0.26	0.24	0.26	0.32	0.56	0.68	0.72	0.89	0.78	0.60	0.44	0.40		

丹陽昭和八年水位年表 (單位米)

月日	一月	二月	三月	四月	五月	六月	七月	八月	九月	十月	十一月	十二月	河川名	漢江
1	0.34	0.36	0.40	0.93	0.60	1.02	5.02	3.00	2.18	1.10	0.83	0.56	位	忠清北道
2	0.31	0.35	0.42	0.95	0.58	0.96	6.10	2.50	1.98	1.00	0.81	0.55		丹陽郡
3	0.29	0.37	0.45	0.98	0.62	0.91	5.85	1.97	2.15	0.95	0.79	0.53		丹陽面
4	0.29	0.36	0.43	1.08	0.68	0.83	4.45	4.06	3.20	0.87	0.77	0.56	位	外中坊里
5	0.28	0.35	0.41	1.14	0.66	0.70	3.10	6.40	6.30	0.83	0.75	0.55		2-26
6	0.27	0.35	0.45	1.20	0.65	0.65	2.52	4.68	4.31	1.00	0.74	0.54	最低水位	0.26
7	0.30	0.34	0.48	1.35	0.62	1.28	2.00	3.03	3.50	2.00	0.72	0.53	濁水位	0.29
8	0.33	0.32	0.50	1.50	0.60	1.15	1.68	2.30	2.90	2.90	0.70	0.51	低水位	0.40
9	0.31	0.38	0.52	2.55	0.58	0.98	1.30	2.00	2.24	2.32	0.69	0.58	平水位	0.83
10	0.30	0.39	0.47	2.41	0.55	0.95	1.20	1.75	2.00	2.10	0.67	0.60	平均水位	1.23
11	0.35	0.37	0.42	2.35	0.54	0.90	1.13	2.05	1.68	1.81	0.66	0.57	最高水位	8-4
12	0.47	0.35	0.35	2.20	0.52	0.83	1.07	2.80	1.30	1.60	0.65	0.55	8.40	
13	0.45	0.34	0.32	2.04	0.50	0.78	1.03	2.50	1.32	1.42	0.64	0.54	月日	ナレ
14	0.42	0.32	0.30	1.80	0.49	0.72	0.97	2.33	2.56	1.30	0.62	0.52	洪水位	
15	0.40	0.31	0.34	1.61	0.53	0.66	1.20	2.10	2.10	1.21	0.60	0.50	5-21	5.73
16	0.39	0.30	0.35	1.47	0.58	0.69	1.07	1.93	1.60	1.13	0.64	0.49	7-2	7.63
17	0.38	0.30	0.38	1.20	0.62	0.73	1.10	1.80	1.42	1.06	0.72	0.47	7-30	5.33
18	0.36	0.29	0.40	1.04	0.96	0.98	1.05	1.64	1.25	1.03	0.76	0.46	8-4	8.40
19	0.35	0.28	0.41	1.00	1.53	1.25	1.00	1.92	1.15	1.00	0.71	0.43	8-22	5.52
20	0.38	0.28	0.43	0.97	4.88	1.08	0.93	2.10	1.83	1.13	0.68	0.47	9-5	6.50
21	0.41	0.29	0.45	0.95	5.11	0.90	0.84	3.00	4.29	1.40	0.67	0.50	9-21	4.43
22	0.40	0.30	0.48	0.90	3.90	0.81	0.80	4.94	3.10	1.49	0.65	0.52	備考	
23	0.38	0.29	1.02	0.83	2.70	0.75	0.78	3.58	2.45	1.45	0.64	0.55		
24	0.37	0.27	1.00	0.78	2.28	0.70	0.75	3.00	2.10	1.32	0.62	0.53		
25	0.37	0.26	0.97	0.72	1.80	0.91	0.70	2.53	1.83	1.20	0.61	0.52		
26	0.36	0.26	0.95	0.70	1.47	1.04	2.20	2.29	1.59	1.12	0.63	0.50		
27	0.35	0.28	0.91	0.69	1.20	1.69	2.50	2.45	1.30	1.02	0.58	0.48		
28	0.35	0.30	0.90	0.67	1.38	2.25	2.18	2.84	1.12	0.96	0.56	0.53		
29	0.38	—	0.87	0.65	1.21	4.60	2.06	3.25	1.05	0.90	0.59	0.55		
30	0.40	—	0.85	0.62	1.16	7.00	1.97	2.93	1.23	0.88	0.62	0.58		
31	0.37	—	0.91	—	1.02	—	4.29	2.40	—	0.85	—	0.56		
合計	11.11	8.96	17.54	37.28	40.52	98.70	62.84	86.97	68.98	40.35	20.29	16.39		
平均	0.36	0.32	0.57	1.24	1.31	1.29	2.03	2.81	2.23	1.30	0.68	0.53		
最低	0.27	0.26	0.30	0.62	0.49	0.65	0.70	1.64	1.05	0.83	0.56	0.43		

忠州昭和八年水位年表 (單位米)

月	一月	二月	三月	四月	五月	六月	七月	八月	九月	十月	十一月	十二月	河川名	漢江	
1	0.84	0.70	0.70	1.28	1.08	1.48	5.20	3.20	2.44	1.50	1.30	1.00	位	忠清北道	
2	0.86	0.68	0.70	1.26	1.08	1.50	5.54	3.00	2.26	1.44	1.30	1.04		忠州郡	
3	0.88	0.66	0.70	1.26	1.06	1.48	5.54	2.80	2.68	1.40	1.28	1.04		忠州邑	
4	0.86	0.68	0.70	1.40	1.06	1.46	4.24	3.50	2.84	1.38	1.26	1.02		位	染琴里
5	0.86	0.70	0.70	1.80	1.06	1.44	3.40	6.00	5.68	1.32	1.24	1.06		最低水位	2-3 0.66
6	0.86	0.70	0.70	1.62	0.98	1.44	3.00	4.94	4.10	1.36	1.22	1.04	濁水位	0.70	
7	0.84	0.70	0.68	1.60	0.96	1.50	2.40	3.62	3.00	1.74	1.22	1.00	低水位	0.78	
8	0.86	0.70	0.72	2.00	0.96	1.48	2.30	3.20	2.18	2.50	1.20	1.02	平水位	1.30	
9	0.88	0.72	0.76	2.62	0.94	1.44	2.20	2.50	2.10	2.28	1.18	1.00	平均水位	1.57	
10	0.76	0.70	0.76	2.60	0.94	1.40	2.10	2.30	2.06	2.16	1.16	1.04	最高水位	8-4 6.64	
11	0.78	0.72	0.78	2.36	0.92	1.36	2.00	2.16	2.00	2.00	1.16	1.02	5-21 洪水位	5.26	
12	0.76	0.70	0.78	2.22	0.92	1.28	1.90	2.10	1.94	1.90	1.14	1.00	7-2 洪水位	6.24	
13	0.78	0.72	0.80	2.10	0.90	1.20	1.84	2.04	1.90	1.94	1.12	1.00	7-30 洪水位	5.24	
14	0.76	0.72	0.82	1.86	0.90	1.20	1.66	2.00	2.48	1.80	1.10	1.02	8-4 洪水位	6.64	
15	0.78	0.70	0.82	1.80	0.92	1.28	1.60	2.20	2.26	1.76	1.08	1.04	8-22 洪水位	5.20	
16	0.78	0.72	0.84	1.74	0.94	1.32	1.54	2.10	2.04	1.68	1.04	1.02	9-5 洪水位	5.80	
17	0.76	0.72	0.86	1.70	1.02	1.36	1.52	2.00	2.00	1.68	1.08	1.00	備考		
18	0.76	0.72	0.88	1.66	1.36	1.38	1.50	2.00	2.00	1.56	1.08	1.00			
19	0.78	0.72	0.90	1.60	1.40	1.40	1.46	2.10	1.94	1.50	1.06	1.00			
20	0.78	0.72	0.84	1.42	4.30	1.40	1.42	2.20	2.00	1.48	1.04	0.96			
21	0.76	0.70	0.96	1.30	5.14	1.40	1.30	3.00	3.00	1.46	1.06	0.94			
22	0.76	0.70	0.98	1.28	3.58	1.40	1.28	5.12	2.84	1.42	1.10	0.92			
23	0.74	0.70	1.50	1.24	3.30	1.36	1.24	3.74	2.28	1.64	1.10	0.90			
24	0.74	0.70	1.52	1.22	3.00	1.26	1.38	3.30	2.00	1.60	1.10	0.90			
25	0.76	0.72	1.54	1.12	2.56	1.26	1.40	2.54	1.90	1.54	1.08	0.98			
26	0.76	0.70	1.50	1.10	2.24	1.26	1.90	2.30	1.80	1.50	1.10	0.96			
27	0.74	0.70	1.60	0.94	2.00	1.30	2.54	3.00	1.72	1.44	1.10	0.94			
28	0.72	0.70	1.62	1.10	1.56	2.46	2.00	3.24	1.66	1.40	1.08	0.94			
29	0.70	—	1.40	1.10	1.54	4.88	2.00	3.40	1.60	1.38	1.08	0.90			
30	0.70	—	1.36	1.10	1.50	5.70	2.00	3.20	1.54	1.36	1.06	0.88			
31	0.68	—	1.30	—	1.46	—	4.22	2.82	—	1.32	—	0.86			
合計	24.28	19.72	30.82	47.40	51.58	50.08	73.62	91.72	70.34	50.44	34.12	30.44			
平均	0.78	0.70	0.99	1.53	1.66	1.67	2.37	2.96	2.34	1.63	1.14	0.98			
最低	0.68	0.66	0.68	0.94	0.90	1.20	1.24	2.00	1.54	1.32	1.04	0.86			

牧溪昭和八年水位年表 (單位米)

月	一月	二月	三月	四月	五月	六月	七月	八月	九月	十月	十一月	十二月	河川名	漢江	
1	0.35	0.12	0.24	0.73	0.46	0.80	3.76	2.43	1.80	0.90	0.72	0.50	位	忠清北道	
2	0.33	0.13	0.24	0.73	0.43	0.80	4.35	1.86	1.84	0.87	0.71	0.49		忠州郡	
3	0.33	0.10	0.27	0.72	0.42	0.82	4.19	1.58	1.70	0.84	0.71	0.48		嚴政面	
4	0.32	0.05	0.29	0.92	0.46	0.74	3.16	2.07	1.36	0.81	0.70	0.48		位	牧溪洞
5	0.29	0.11	0.17	1.19	0.46	0.68	2.51	4.74	4.27	0.79	0.69	0.49		最低水位	1-28 0.00
6	0.30	0.15	0.15	1.16	0.52	0.63	2.02	3.43	3.17	0.88	0.68	0.49	濁水位	0.09	
7	0.29	0.16	0.15	1.10	0.51	0.63	1.71	2.59	2.40	1.24	0.67	0.48	低水位	0.29	
8	0.29	0.16	0.28	1.28	0.48	0.72	1.49	2.08	1.96	2.06	0.65	0.48	平水位	0.69	
9	0.30	0.14	0.32	1.75	0.46	0.89	1.32	1.76	1.70	1.96	0.63	0.48	平均水位	0.93	
10	0.29	0.13	0.30	1.78	0.43	0.77	1.24	1.57	1.56	1.61	0.61	0.48	最高水位	8-4 5.39	
11	0.34	0.10	0.25	1.51	0.40	0.69	1.21	1.44	1.37	1.40	0.59	0.49	5-21 洪水位	3.72	
12	0.43	0.14	0.24	1.28	0.38	0.63	1.28	1.87	1.32	1.29	0.59	0.47	7-2 洪水位	4.95	
13	0.00	0.08	0.23	1.16	0.36	0.59	1.10	1.68	1.35	1.17	0.59	0.47	7-31 洪水位	3.64	
14	0.27	0.16	0.23	1.05	0.34	0.61	1.01	1.65	1.83	1.10	0.58	0.46	8-4 洪水位	5.39	
15	0.31	0.11	0.23	0.98	0.35	0.65	0.94	1.64	1.66	1.04	0.58	0.46	8-22 洪水位	3.75	
16	0.20	0.17	0.24	0.92	0.35	0.79	0.87	1.70	1.49	0.99	0.58	0.45	9-5 洪水位	4.31	
17	0.34	0.19	0.31	0.87	0.36	0.70	0.81	1.55	1.33	0.94	0.58	0.44	備考		
18	0.30	0.17	0.38	0.83	0.92	0.70	0.75	1.54	1.21	0.91	0.57	0.44			
19	0.21	0.00	0.47	0.80	1.36	0.72	0.74	1.52	1.10	0.80	0.57	0.44			
20	0.19	0.13	0.40	0.76	3.20	0.77	0.76	1.55	1.35	0.87	0.57	0.42			
21	0.25	0.23	0.43	0.72	3.69	0.72	0.69	2.51	1.52	0.85	0.61	0.43			
22	0.19	0.17	0.51	0.70	2.69	0.69	0.64	3.71	2.09	0.83	0.63	0.35			
23	0.16	0.10	0.76	0.67	2.01	0.63	0.65	2.98	1.74	0.86	0.61	0.28			
24	0.11	0.23	0.99	0.64	1.64	0.59	0.67	2.29	1.41	1.03	0.59	0.36			
25	0.00	0.09	0.94	0.62	1.41	0.59	0.89	1.67	1.29	0.94	0.57	0.31			
26	0.00	0.03	0.93	0.58	1.22	0.60	1.32	1.62	1.20	0.89	0.55	0.34			
27	0.00	0.16	0.91	0.56	1.09	0.86	1.79	1.81	1.13	0.86	0.54	0.38			
28	0.01	0.23	0.86	0.53	0.97	2.19	1.42	2.70	1.06	0.82	0.53	0.40			
29	0.14	—	0.80	0.51	0.89	3.33	1.17	2.52	0.98	0.80	0.53	0.46			
30	0.15	—	0.78	0.49	0.85	4.17	1.28	2.26	0.94	0.78	0.52	0.49			
31	0.12	—	0.75	—	0.83	—	3.22	2.03	—	0.75	—	0.44			
合計	6.90	3.74	14.05	27.54	29.94	23.70	48.96	66.35	49.68	31.97	18.25	13.63			
平均	0.22	0.13	0.45	0.92	0.97	0.96	1.58	2.14	1.60	1.03	0.61	0.44			
最低	0.00	0.00	0.15	0.49	0.34	0.59	0.64	1.44	0.94	0.75	0.52	0.28			

驪州昭和八年水位年表 (單位米)

驪州	一月	二月	三月	四月	五月	六月	七月	八月	九月	十月	十一月	十二月	河川名	漢江
1	1.37	1.35	1.30	1.88	1.73	2.90	5.05	4.98	3.00	1.98	1.87	1.60	位	京畿道 驪州郡 州內面 弘門里
2	1.37	1.35	1.30	1.88	1.72	2.80	5.43	3.50	3.40	1.97	1.82	1.59		
3	1.37	1.35	1.30	1.89	1.70	2.75	5.56	3.00	2.85	1.96	1.74	1.58		
4	1.36	1.35	1.30	2.00	1.68	2.60	4.45	2.89	3.02	1.93	1.72	1.57		
5	1.36	1.35	1.30	2.10	1.67	2.58	3.02	5.93	5.88	1.90	1.70	1.54		
6	1.36	1.35	1.30	2.15	1.65	2.40	3.51	4.84	4.55	1.89	1.68	1.52	最低水位	3-13
7	1.36	1.35	1.30	2.25	1.63	2.25	3.35	4.00	3.75	2.15	1.66	1.50	湯水位	1.30
8	1.35	1.34	1.30	2.51	1.62	2.19	3.00	3.58	3.32	3.05	1.64	1.50	低水位	1.35
9	1.35	1.33	1.30	2.85	1.60	2.14	2.90	3.35	3.00	2.95	1.63	1.50	平水位	1.89
10	1.35	1.33	1.30	2.60	1.59	2.11	2.81	3.20	2.85	2.84	1.62	1.50	平均水位	2.17
11	1.35	1.32	1.30	2.50	1.58	2.05	2.75	3.14	2.63	2.79	1.61	1.50	最高水位	8-5
12	1.36	1.32	1.30	2.50	1.56	1.95	2.73	3.00	2.54	2.71	1.60	1.49		
13	1.37	1.32	1.30	2.40	1.55	1.94	2.70	2.80	2.98	2.60	1.59	1.48	5-21	4.88
14	1.37	1.32	1.31	2.39	1.53	1.93	2.64	2.75	3.59	2.40	1.58	1.47	7-2	5.98
15	1.37	1.32	1.35	2.28	1.51	1.90	2.60	2.50	3.20	2.20	1.58	1.46	7-30	5.98
16	1.36	1.32	1.36	2.16	1.50	1.90	2.51	2.49	2.90	2.09	1.58	1.46	8-5	6.10
17	1.35	1.31	1.36	2.04	1.48	1.98	2.30	2.46	2.70	2.00	1.57	1.45	8-22	5.06
18	1.35	1.31	1.37	1.96	1.89	2.00	2.15	2.40	2.42	1.98	1.62	1.44	9-5	5.42
19	1.35	1.31	1.40	1.93	1.95	2.28	2.00	2.55	2.10	1.96	1.67	1.44	9-14	3.62
20	1.35	1.31	1.45	1.90	3.95	2.20	1.93	2.85	2.85	1.96	1.64	1.44	備考	
21	1.35	1.30	1.58	1.88	4.85	2.19	1.82	3.10	3.00	2.00	1.64	1.44		
22	1.35	1.30	1.65	1.86	4.00	2.17	1.79	5.04	2.82	2.05	1.62	1.44		
23	1.35	1.30	1.95	1.84	3.65	2.15	1.77	4.35	2.70	2.10	1.60	1.44		
24	1.35	1.30	2.15	1.82	3.40	2.40	3.05	3.69	2.60	2.08	1.60	1.44		
25	1.35	1.30	2.05	1.80	3.35	2.80	3.15	3.42	2.59	2.04	1.60	1.44		
26	1.35	1.30	1.95	1.76	3.30	2.95	3.00	3.10	2.57	2.00	1.60	1.41		
27	1.35	1.30	1.92	1.76	3.28	3.00	2.80	2.95	2.51	1.96	1.62	1.44		
28	1.35	1.30	1.90	1.75	3.20	3.92	2.72	3.94	2.35	1.94	1.63	1.46		
29	1.35	—	1.89	1.75	3.15	4.40	2.58	3.95	2.04	1.92	1.62	1.48		
30	1.35	—	1.88	1.73	3.05	5.03	5.70	3.30	2.01	1.90	1.61	1.48		
31	1.35	—	1.88	—	3.00	—	4.91	2.85	—	1.90	—	1.46		
合計	42.03	37.01	47.30	62.21	73.32	75.88	97.58	105.90	88.22	67.20	49.26	45.99		
平均	1.36	1.32	1.53	2.07	2.37	2.53	3.15	3.42	2.94	2.17	1.64	1.48		
最低	1.35	1.30	1.30	1.73	1.48	1.90	1.77	2.40	2.01	1.89	1.57	1.44		

高安甲昭和八年水位年表 (單位米)

高安甲	一月	二月	三月	四月	五月	六月	七月	八月	九月	十月	十一月	十二月	河川名	漢江
1	1.32	0.82	0.91	1.62	1.38	1.82	6.17	5.04	3.50	1.96	1.60	1.42	位	京畿道 揚州郡 瓦阜面 陵內里
2	1.20	0.80	0.92	1.62	1.36	1.84	6.26	3.94	3.22	1.94	1.60	1.43		
3	1.22	0.78	0.97	1.64	1.50	1.80	7.70	3.28	5.16	1.94	1.58	1.42		
4	1.22	0.76	1.00	1.75	1.70	1.74	5.58	3.04	4.69	1.96	1.56	1.43		
5	1.16	0.75	0.93	1.92	1.74	1.66	4.60	7.50	6.20	1.87	1.56	1.43		
6	1.12	0.75	0.84	2.10	1.68	1.56	3.76	5.76	5.50	1.86	1.57	1.43	最低水位	2-12
7	1.14	0.78	0.88	2.10	1.60	1.76	3.22	4.56	4.38	1.84	1.54	1.42	湯水位	0.75
8	1.22	0.78	0.88	2.54	1.56	1.90	2.88	3.73	3.64	2.62	1.50	1.40	低水位	0.78
9	1.18	0.76	0.93	2.96	1.50	1.94	2.62	3.25	3.22	2.72	1.50	1.40	平水位	1.66
10	1.18	0.76	1.07	3.04	1.44	1.84	2.44	2.94	2.84	2.58	1.50	1.42	平均水位	2.04
11	1.20	0.75	1.08	2.75	1.40	1.74	2.35	2.68	2.70	2.32	1.50	1.42	最高水位	7-30
12	1.20	0.75	1.08	2.48	1.36	1.65	2.28	2.98	2.54	2.17	1.48	1.40		
13	1.35	0.76	1.08	2.28	1.22	1.62	2.22	3.28	4.06	2.08	1.46	1.38	5-21	5.70
14	1.08	0.76	1.08	2.14	1.30	1.88	2.08	2.94	4.96	2.00	1.44	1.38	7-3	7.96
15	1.00	0.78	1.08	2.04	1.34	1.94	2.00	3.20	4.05	1.94	1.46	1.36	7-30	9.00
16	1.00	0.80	1.09	1.94	1.40	1.98	1.97	3.10	3.20	1.90	1.50	1.34	8-5	7.62
17	1.00	0.82	1.14	1.90	1.42	1.90	1.96	2.90	3.00	1.84	1.56	1.34	8-22	5.54
18	1.00	0.82	1.16	1.82	1.48	1.78	1.90	2.70	2.74	1.80	1.56	1.32	9-5	6.46
19	0.96	0.81	1.20	1.76	3.23	1.71	1.86	2.58	2.52	1.78	1.56	1.32	9-13	5.23
20	0.96	0.82	1.25	1.72	4.80	1.72	1.80	2.62	2.46	1.75	1.56	1.30	備考	
21	0.95	0.83	1.32	1.68	5.67	1.76	1.70	3.54	2.80	1.73	1.52	1.28		
22	0.94	0.92	1.36	1.63	4.62	1.74	1.62	5.42	3.30	1.71	1.53	1.26		
23	0.93	0.93	1.50	1.60	3.57	1.68	1.72	4.76	2.82	1.77	1.53	1.23		
24	0.92	0.94	1.62	1.60	3.00	1.60	2.02	3.80	2.52	1.94	1.54	1.20		
25	0.91	0.89	1.77	1.56	2.64	1.56	2.34	3.26	2.34	1.80	1.53	1.17		
26	0.90	0.82	1.74	1.54	2.45	1.67	2.50	2.92	2.22	1.82	1.50	1.18		
27	0.90	0.87	1.76	1.50	2.20	2.12	2.46	3.70	2.14	1.76	1.50	1.20		
28	0.89	0.91	1.74	1.49	2.06	3.12	2.55	5.18	2.08	1.72	1.48	1.23		
29	0.88	—	1.72	1.46	1.94	4.92	4.86	4.80	2.02	1.70	1.46	1.43		
30	0.86	—	1.67	1.42	1.86	6.73	8.12	4.10	1.96	1.66	1.46	1.45		
31	0.84	—	1.64	—	1.84	—	6.70	3.56	—	1.64	—	1.30		
合計	32.63	22.72	38.99	57.60	66.96	62.68	102.24	117.06	98.88	60.22	45.64	41.79		
平均	1.05	0.81	1.24	1.92	2.14	2.09	3.30	3.78	3.30	1.94	1.52	1.35		
最低	0.84	0.75	0.84	1.42	1.30	1.56	1.62	2.58	1.96	1.64	1.44	1.17		

蘇島昭和八年水位年表 (單位米)

月日	一月	二月	三月	四月	五月	六月	七月	八月	九月	十月	十一月	十二月	河川名	漢江
1	0.68	0.55	0.54	0.84	0.64	1.05	5.52	4.40	2.65	1.00	0.54	0.35	位	京畿道
2	0.65	0.52	0.54	0.83	0.64	1.04	5.15	3.22	2.57	1.00	0.52	0.34		高陽郡
3	0.64	0.55	0.56	0.84	0.66	1.03	6.86	2.60	4.02	1.00	0.50	0.34		蘇島面
4	0.63	0.52	0.54	0.92	0.78	0.98	5.03	2.32	3.77	1.00	0.48	0.33		西蘇島里
5	0.64	0.52	0.62	0.93	0.83	0.92	3.76	6.15	5.16	0.93	0.47	0.34		12-27
6	0.72	0.53	0.63	1.19	0.84	0.85	2.94	5.10	4.82	0.90	0.46	0.34	最低水位	0.20
7	0.61	0.50	0.68	1.22	0.79	0.93	2.48	3.83	3.43	0.97	0.45	0.34	洪水位	0.26
8	0.58	0.50	0.52	1.50	0.76	1.05	2.14	2.98	2.86	1.32	0.42	0.33	低水位	0.49
9	0.53	0.54	0.50	1.90	0.72	1.12	1.90	2.50	2.38	1.85	0.41	0.32	平水位	0.81
10	0.62	0.52	0.54	2.04	0.68	1.02	1.76	2.22	2.14	1.72	0.40	0.32	平均水位	1.25
11	0.60	0.52	0.55	1.82	0.64	0.95	1.61	1.96	1.93	1.41	0.39	0.32	最高水位	7-30
12	0.75	0.53	0.52	1.54	0.61	0.88	1.60	2.17	1.78	1.22	0.38	0.32	7.71	7.71
13	0.60	0.54	0.52	1.34	0.58	0.85	1.52	2.50	2.50	1.10	0.37	0.30	7-3	6.86
14	0.66	0.52	0.50	1.24	0.54	0.99	1.35	2.15	4.01	1.01	0.36	0.29	7-30	7.71
15	0.67	0.52	0.51	1.16	0.59	1.11	1.23	2.30	3.08	0.96	0.36	0.28	8-5	6.34
16	0.68	0.50	0.51	1.08	0.62	1.16	1.22	2.27	2.54	0.92	0.39	0.27	9-5	5.54
17	0.63	0.50	0.52	1.02	0.62	1.06	1.22	2.13	2.20	0.83	0.46	0.26	備考	
18	0.69	0.53	0.56	0.98	0.63	1.00	1.18	1.92	1.97	0.78	0.48	0.26		
19	0.66	0.52	0.57	0.93	1.33	0.90	1.15	1.76	1.67	0.75	0.52	0.25		
20	0.65	0.49	0.60	0.90	3.65	0.91	1.09	1.78	1.62	0.72	0.48	0.28		
21	0.64	0.48	0.57	0.86	4.58	0.90	1.02	2.56	1.70	0.69	0.45	0.28		
22	0.64	0.55	0.66	0.82	3.72	0.93	0.88	4.25	2.16	0.63	0.45	0.26		
23	0.64	0.50	0.74	0.79	2.69	0.88	1.02	3.93	2.05	0.73	0.45	0.26		
24	0.64	0.48	0.82	0.79	2.14	0.82	1.28	3.02	1.70	0.87	0.46	0.22		
25	0.64	0.55	0.95	0.77	1.80	0.79	1.44	2.74	1.46	0.88	0.45	0.21		
26	0.63	0.54	0.84	0.73	1.53	0.81	1.78	2.14	1.36	0.81	0.42	0.20		
27	0.63	0.50	0.95	0.72	1.40	1.24	1.73	2.76	1.23	0.73	0.41	0.20		
28	0.62	0.50	0.96	0.69	1.27	1.60	1.77	4.18	1.15	0.67	0.40	0.25		
29	0.59	—	0.92	0.69	1.17	3.78	3.54	3.94	1.09	0.63	0.38	0.31		
30	0.57	—	0.93	0.66	1.10	5.60	6.28	3.16	1.04	0.59	0.35	0.35		
31	0.56	—	0.86	—	1.05	—	6.37	2.72	—	0.56	—	0.48		
合計	19.69	14.52	20.33	31.74	39.75	37.15	77.97	91.66	72.04	29.18	13.06	9.20		
平均	0.64	0.52	0.66	1.06	1.28	1.24	2.52	2.96	2.40	0.94	0.44	0.30		
最低	0.53	0.48	0.50	0.66	0.54	0.79	0.98	1.76	1.04	0.56	0.35	0.20		

人道橋昭和八年水位年表 (單位米)

月日	一月	二月	三月	四月	五月	六月	七月	八月	九月	十月	十一月	十二月	河川名	漢江
1	0.23	0.22	0.27	0.48	0.28	0.57	5.22	4.25	2.60	1.21	0.62	0.48	位	京畿道
2	0.23	0.22	0.24	0.48	0.26	0.55	4.65	3.15	2.70	1.20	0.60	0.46		京城府
3	0.23	0.22	0.20	0.48	0.24	0.55	6.65	2.57	3.75	0.90	0.60	0.45		二村洞
4	0.23	0.22	0.16	0.48	0.30	0.55	5.04	2.27	3.60	0.90	0.55	0.45		
5	0.23	0.20	0.14	0.50	0.40	0.71	3.70	5.60	4.99	0.87	0.56	0.46		最低水位
6	0.23	0.20	0.12	0.65	0.45	0.90	3.03	4.90	4.76	0.85	0.54	0.45	洪水位	0.02
7	0.23	0.20	0.12	0.87	0.45	0.90	2.57	3.66	3.52	0.90	0.53	0.46	低水位	0.14
8	0.23	0.20	0.14	1.20	0.57	1.45	1.87	2.84	2.75	0.90	0.56	0.45	平水位	0.56
9	0.22	0.18	0.15	1.72	0.60	0.63	1.69	2.39	2.37	1.66	0.51	0.45	平均水位	1.05
10	0.22	0.18	0.18	1.97	0.30	0.56	1.51	2.09	1.94	1.51	0.50	0.44	最高水位	7-30
11	0.22	0.20	0.19	2.00	0.25	0.48	1.45	1.78	1.66	1.20	0.50	0.45	7.38	7.38
12	0.22	0.20	0.20	1.51	0.22	0.44	1.27	1.96	1.51	1.06	0.52	0.45	7-3	6.65
13	0.22	0.27	0.24	1.06	0.19	0.44	1.20	2.33	2.12	1.00	0.50	0.46	7-30	7.38
14	0.20	0.33	0.30	0.90	0.16	0.44	1.15	2.00	3.86	0.90	0.54	0.46	8-5	5.98
15	0.30	0.35	0.24	0.84	0.14	0.64	1.06	2.12	3.06	0.85	0.58	0.46	8-22	4.22
16	0.50	0.37	0.16	0.80	0.13	0.75	1.00	2.09	2.54	0.85	0.59	0.44	9-5	5.32
17	0.55	0.30	0.10	0.66	0.15	0.75	0.90	1.94	2.15	0.84	0.60	0.43	9-14	3.88
18	0.55	0.22	0.18	0.54	0.27	0.60	0.90	1.77	1.84	1.06	0.59	0.45	備考	
19	0.55	0.20	0.20	0.52	0.78	0.57	0.90	1.66	1.52	0.76	0.58	0.45		
20	0.55	0.15	0.25	0.50	3.36	0.60	0.90	1.82	1.33	0.75	0.59	0.44		
21	0.45	0.06	0.25	0.50	4.28	0.75	0.69	2.35	1.50	0.67	0.57	0.44		
22	0.30	0.06	0.25	0.50	3.64	0.45	0.62	3.97	1.94	0.65	0.58	0.40		
23	0.24	0.02	0.27	0.48	2.57	0.42	0.64	3.85	1.82	0.75	0.59	0.37		
24	0.22	0.22	0.35	0.46	2.00	0.33	0.90	3.00	1.51	0.70	0.58	0.20		
25	0.22	0.20	0.75	0.44	1.51	0.25	1.06	2.39	1.30	0.89	0.59	0.15		
26	0.22	0.18	0.60	0.42	1.21	0.30	1.51	1.97	1.29	0.84	0.58	0.15		
27	0.22	0.18	0.53	0.40	1.00	0.75	1.20	2.57	1.06	0.75	0.50	0.16		
28	0.22	0.20	0.51	0.38	0.84	1.21	1.58	3.94	1.00	0.74	0.52	0.17		
29	0.22	—	0.50	0.35	0.65	3.50	3.30	3.86	1.00	0.74	0.57	0.18		
30	0.22	—	0.50	0.32	0.45	5.15	5.80	3.15	1.06	0.70	0.58	0.21		
31	0.22	—	0.50	—	0.57	—	6.23	2.60	—	0.68	—	0.23		
合計	8.89	5.75	8.79	22.41	28.22	26.19	70.19	86.84	68.05	28.28	16.82	11.70		
平均	0.29	0.21	0.28	0.75	0.91	0.87	2.26	2.80	2.27	0.91	0.56	0.38		
最低	0.20	0.02	0.10	0.32	0.13	0.25	0.62	1.66	1.00	0.65	0.50	0.15		

舊龍山昭和八

舊龍山

月 日	一 月		二 月		三 月		四 月		五 月		六 月		七 月	
	高	低	高	低	高	低	高	低	高	低	高	低	高	低
1	1.32	0.95	1.15	1.11	1.37	1.01	1.67	1.03	1.63	0.92	1.95	1.53	6.69	—
2	1.41	0.91	1.14	1.11	1.17	0.82	1.47	1.01	1.74	0.91	1.54	1.52	6.10	—
3	1.11	0.85	1.14	1.10	0.95	0.66	1.14	1.01	1.21	0.87	1.61	1.48	7.93	—
4	0.91	0.84	1.13	1.08	0.78	0.61	—	1.07	1.44	1.00	1.68	1.43	6.40	—
5	0.85	0.80	1.10	1.07	0.55	0.52	—	1.20	1.53	1.16	2.03	1.32	5.00	—
6	0.78	0.74	1.10	1.05	0.56	0.40	—	1.45	1.24	1.15	2.41	1.37	4.24	4.01
7	0.84	0.76	1.07	1.02	0.46	0.33	1.59	1.51	1.60	1.07	2.57	1.37	3.96	3.36
8	0.86	0.77	1.04	0.61	0.37	0.35	2.09	1.82	1.96	1.04	3.20	1.03	3.95	2.93
9	1.30	0.76	0.73	0.63	0.40	0.38	2.81	2.31	2.36	0.98	3.43	1.64	3.78	2.59
10	0.85	0.79	0.84	0.75	0.63	0.46	3.37	2.67	2.62	0.95	3.41	1.60	3.57	2.30
11	0.95	0.81	1.04	0.87	0.94	0.67	3.33	2.52	2.95	0.95	3.20	1.53	3.28	2.02
12	0.88	0.80	1.31	1.05	1.25	0.83	3.39	2.22	2.84	0.94	2.95	1.36	3.06	2.00
13	1.37	1.02	1.39	1.04	1.60	1.23	3.38	2.00	2.72	0.85	2.72	1.33	2.63	1.88
14	1.05	1.04	1.59	1.18	1.87	1.20	3.16	1.82	2.46	0.82	2.46	1.46	2.17	1.16
15	—	1.09	1.46	1.13	1.90	1.13	2.91	1.67	2.09	0.83	2.25	1.63	1.72	1.53
16	1.09	1.07	1.41	1.07	1.89	0.95	2.33	1.56	1.79	0.83	2.06	1.70	1.63	1.47
17	1.15	1.14	1.23	0.98	1.96	0.73	1.94	1.46	1.55	0.86	1.87	1.56	1.49	1.43
18	—	1.15	0.80	0.77	1.71	0.73	1.68	1.37	1.00	0.87	1.83	1.46	1.44	1.37
19	1.17	1.16	0.63	0.55	1.25	0.68	1.57	1.31	1.59	—	1.84	1.36	1.50	1.29
20	1.17	1.15	—	0.46	1.03	0.71	1.34	1.26	4.28	—	2.02	1.34	1.76	1.26
21	1.17	1.15	0.61	0.55	0.83	0.73	1.53	1.25	5.37	—	2.21	1.32	1.95	1.15
22	1.18	1.14	0.73	0.58	1.59	0.79	1.75	1.22	4.80	—	2.39	1.35	2.15	1.07
23	1.17	1.14	0.84	0.71	0.96	0.88	2.14	1.18	3.84	3.68	2.56	1.33	2.44	1.10
24	1.17	1.14	1.40	1.05	1.46	1.01	2.39	1.19	3.43	3.01	2.57	1.31	2.75	1.39
25	1.17	1.14	1.20	0.97	2.07	1.16	2.52	1.25	3.24	2.56	2.61	1.30	2.89	1.58
26	1.16	1.14	1.44	1.02	2.33	1.23	2.57	1.25	3.08	2.25	2.75	1.30	2.99	1.91
27	1.16	1.13	1.56	1.14	2.45	1.26	2.55	1.18	3.02	2.00	2.92	1.78	2.88	1.99
28	1.16	1.13	1.64	1.22	2.09	1.21	2.41	1.17	2.81	1.84	2.10	—	2.95	2.07
29	1.16	1.13	—	—	2.46	1.19	2.24	1.03	2.66	1.70	4.67	—	3.93	—
30	1.16	1.13	—	—	2.30	1.17	1.96	0.97	2.43	1.60	6.57	—	6.94	—
31	1.16	1.13	—	—	1.95	1.08	—	—	2.18	1.56	—	—	7.33	—
合計	31.97	31.10	30.72	25.87	43.12	26.11	61.23	43.96	77.46	37.20	78.38	38.71	111.50	42.86
平均	1.10	1.00	1.14	0.92	1.39	0.84	2.27	1.47	2.50	1.38	2.61	1.43	3.60	1.86
最	1.41	0.74	1.64	0.46	2.46	0.33	3.39	0.97	5.37	0.82	6.57	1.03	7.93	1.07

年 水 位 年 表 (單位米)

舊龍山

八 月	九 月	十 月	十 一 月	十 二 月	河川名	漢 江			
						位	京畿道		
高	低	高	低	高	低	位	京畿道		
5.22	—	3.49	3.35	2.29	1.25	1.78	0.75	1.35	0.69
4.03	—	3.61	3.35	2.55	1.24	1.63	0.81	1.47	0.71
3.45	3.27	4.73	—	2.57	1.24	1.62	0.73	1.43	0.69
3.18	2.78	4.55	—	2.69	1.30	1.84	0.76	1.54	0.76
6.71	—	5.93	—	2.62	1.22	1.75	0.76	1.48	0.78
6.03	—	5.80	—	2.44	1.21	1.29	0.97	1.38	0.80
4.88	4.54	4.60	4.35	2.22	1.23	1.26	0.83	1.23	0.71
4.33	3.64	3.87	3.52	2.50	1.53	1.13	0.81	1.06	0.67
3.85	3.02	3.34	2.97	2.38	2.18	0.91	0.78	0.94	0.66
3.43	2.64	2.79	2.55	2.07	2.02	0.80	0.75	0.79	0.63
3.35	2.36	2.34	2.25	1.70	1.67	1.00	0.73	0.76	0.63
2.93	2.57	2.17	2.07	1.78	1.56	0.80	0.69	0.86	0.62
3.02	2.99	2.71	—	1.43	1.38	0.85	0.67	0.98	0.62
2.85	2.70	4.70	—	1.30	1.26	1.21	0.66	0.98	0.61
—	2.73	3.89	—	1.39	1.13	1.40	0.65	1.20	0.65
—	2.80	3.29	—	1.55	1.09	1.38	0.72	1.39	0.68
—	2.63	2.97	2.73	2.09	1.02	1.66	0.76	1.12	0.65
2.48	2.37	2.99	2.34	2.34	1.01	2.07	0.88	1.70	0.69
2.63	2.19	3.33	2.07	2.36	1.02	1.97	0.89	1.84	0.84
3.02	2.17	3.04	1.95	2.34	1.07	1.90	0.96	1.56	0.71
3.74	3.51	3.39	2.04	2.48	1.05	1.94	0.90	1.33	0.67
4.83	—	3.62	2.53	2.57	1.07	1.53	0.85	1.40	0.62
4.93	4.78	3.47	2.56	2.05	1.19	1.33	0.83	1.03	0.53
4.17	3.77	3.07	2.13	1.84	1.17	1.03	0.78	0.93	0.50
3.67	3.07	2.58	1.87	1.43	1.17	0.99	0.75	0.85	0.49
3.28	3.64	2.16	1.70	1.19	1.09	1.02	0.73	0.73	0.50
3.42	3.24	1.61	1.58	1.03	1.01	1.21	0.74	0.54	0.43
4.88	—	1.78	1.51	1.04	0.96	1.02	0.72	0.65	0.47
4.79	—	1.77	1.40	1.48	0.93	1.30	0.72	0.66	0.57
4.02	—	1.96	1.29	1.64	0.84	1.34	0.73	1.06	0.72
3.47	—	—	—	1.66	0.81	—	—	0.88	0.63
110.59	68.50	99.55	52.11	61.07	37.92	40.98	23.31	35.12	19.93
3.95	3.02	3.32	2.37	1.97	1.22	1.37	0.78	1.13	0.64
6.71	2.17	5.98	1.29	2.69	0.81	2.07	0.65	1.84	0.43

春川昭利八年水位年表 (單位米)

日	一月	二月	三月	四月	五月	六月	七月	八月	九月	十月	十一月	十二月	河川名	漢江
1	1.05	1.03	0.98	1.26	1.20	1.60	3.56	3.00	2.36	1.28	1.02	0.96	位	江原道
2	1.02	1.05	0.94	1.30	1.40	1.56	3.40	2.50	2.56	1.40	1.00	0.96		春川郡
3	1.04	1.07	0.94	1.45	1.45	1.42	5.18	2.26	4.00	1.48	0.99	0.95		西下面
4	1.06	1.08	0.94	1.54	1.77	1.32	3.30	3.62	3.78	1.34	0.98	0.95		德斗院里
5	0.96	1.12	0.88	1.58	1.62	1.30	2.94	5.22	4.55	1.28	0.97	0.94		
6	0.97	1.14	1.00	1.58	1.52	1.26	2.54	3.56	3.40	1.28	0.96	0.95	最低水位	12-25 0.66
7	1.08	1.15	0.98	1.76	1.44	1.52	2.24	3.08	2.95	1.26	0.96	0.94	洪水位	0.80
8	1.12	1.10	0.96	2.36	1.36	1.84	2.08	2.62	2.56	1.61	0.95	0.92	低水位	0.98
9	1.00	1.10	0.94	2.74	1.31	1.58	1.90	2.40	2.32	1.56	0.93	0.91	平水位	1.25
10	1.10	1.09	0.90	2.50	1.26	1.54	1.81	2.13	2.00	1.40	0.92	0.90	平均水位	1.53
11	1.10	1.08	0.87	2.06	1.21	1.32	1.76	1.98	1.82	1.30	0.92	0.91	最高水位	8-4 6.68
12	1.00	1.04	0.80	1.88	1.13	1.29	1.68	2.40	1.72	1.26	0.91	0.90	7-3 洪水位	6.23
13	0.90	1.00	0.91	1.76	1.15	1.29	1.58	2.35	3.93	1.22	0.90	0.90	7-29 洪水位	5.68
14	0.96	1.00	0.95	1.65	1.10	1.42	1.50	2.20	3.52	1.20	0.93	0.86	8-4 洪水位	6.68
15	0.98	1.02	1.00	1.58	1.16	1.77	1.40	2.12	2.87	1.16	1.02	0.84	8-27 洪水位	3.79
16	1.00	1.01	0.90	1.52	1.18	1.54	1.50	2.00	2.52	1.14	1.15	0.84	9-4 洪水位	5.15
17	1.06	1.03	1.02	1.46	1.22	1.50	1.44	1.90	2.27	1.10	1.17	0.83	9-13 洪水位	4.28
18	1.06	1.02	1.00	1.42	1.19	1.36	1.38	1.80	2.03	1.10	1.12	0.80	備考	
19	1.08	1.04	0.97	1.40	1.92	1.42	1.32	1.80	1.85	1.10	1.07	0.78		
20	1.04	1.02	1.04	1.38	3.00	1.56	1.20	1.84	1.80	1.08	1.04	0.76		
21	1.06	1.03	1.14	1.35	3.30	1.54	1.10	2.80	2.20	1.06	1.04	0.80		
22	1.08	1.05	1.25	1.32	3.00	1.50	1.07	3.06	1.90	1.05	1.04	0.78		
23	1.18	1.04	1.29	1.37	2.66	1.30	1.46	2.76	1.65	1.13	1.07	0.76		
24	1.16	1.02	1.23	1.35	2.28	1.26	1.66	2.46	1.52	1.29	1.05	0.70		
25	1.24	1.02	1.22	1.38	2.02	1.28	1.60	2.19	1.40	1.23	1.03	0.66		
26	1.10	1.17	1.26	1.35	1.86	1.50	1.56	2.98	1.34	1.17	1.03	0.70		
27	1.04	1.00	1.22	1.32	1.71	2.36	1.50	2.96	1.26	1.10	1.00	0.70		
28	1.06	0.98	1.28	1.30	1.62	2.32	1.39	3.55	1.21	1.08	1.00	0.75		
29	1.10	—	1.25	1.25	1.53	2.55	3.60	3.06	1.16	1.06	0.99	0.89		
30	1.10	—	1.20	1.21	1.55	5.44	4.30	2.60	1.28	1.05	0.98	0.93		
31	1.03	—	1.22	—	1.52	—	3.80	2.48	—	1.03	—	0.90		
合計	32.71	29.50	32.46	47.93	51.64	50.86	66.75	81.68	69.73	37.80	30.14	26.37		
平均	1.06	1.05	1.05	1.58	1.67	1.70	2.15	2.63	2.32	1.22	1.00	0.85		
最低	0.90	0.98	0.80	1.21	1.10	1.26	1.07	1.80	1.16	1.03	0.90	0.66		

加平昭利八年水位年表 (單位米)

日	一月	二月	三月	四月	五月	六月	七月	八月	九月	十月	十一月	十二月	河川名	漢江
1	0.65	0.45	0.39	1.05	1.36	0.99	3.80	3.52	2.47	1.83	1.10	1.00	位	京畿道
2	0.65	0.45	0.38	1.05	1.32	0.98	3.48	3.46	2.49	1.80	1.08	1.00		加平郡
3	0.65	0.45	0.38	1.03	1.30	0.97	5.47	3.19	4.08	1.77	1.08	1.00		郡内面
4	0.63	0.45	0.38	1.03	1.30	0.96	3.09	2.89	4.15	1.72	1.08	1.00		邑内里
5	0.63	0.43	0.38	1.28	1.28	0.94	3.03	5.68	4.63	1.65	1.07	0.99		
6	0.63	0.43	0.38	1.53	1.28	0.93	2.71	3.47	3.85	1.58	1.07	0.99	最低水位	3-8 0.38
7	0.63	0.43	0.38	1.55	1.27	0.93	2.50	3.44	3.81	1.53	1.07	0.99	洪水位	0.39
8	0.63	0.43	0.38	1.85	1.25	1.87	2.27	2.89	3.57	1.49	1.07	0.99	低水位	0.58
9	0.62	0.43	0.39	2.48	1.21	1.83	2.13	2.77	3.23	1.47	1.05	0.99	平水位	1.10
10	0.62	0.43	0.44	2.50	1.17	1.80	1.99	2.70	2.87	1.42	1.05	0.99	平均水位	1.49
11	0.62	0.42	0.47	1.87	1.13	1.73	1.87	2.32	2.77	1.39	1.05	0.99	最高水位	8-5 6.37
12	0.60	0.42	0.49	1.77	1.08	0.99	1.69	2.15	2.73	1.35	1.05	0.99	7-3 洪水位	6.00
13	0.58	0.42	0.55	1.75	1.05	0.97	1.50	2.43	4.30	1.32	1.05	0.99	7-29 洪水位	5.99
14	0.56	0.42	0.58	1.75	1.00	1.85	1.32	3.18	4.17	1.29	1.03	0.98	8-5 洪水位	6.37
15	0.56	0.42	0.78	1.75	0.98	2.38	1.29	2.12	3.17	1.27	1.03	0.98	8-22 洪水位	4.47
16	0.56	0.42	0.78	1.73	0.97	2.05	1.24	2.10	2.77	1.24	1.03	0.98	9-5 洪水位	4.91
17	0.54	0.42	0.85	1.73	0.94	1.89	1.19	2.10	2.73	1.22	1.03	0.98	9-13 洪水位	4.50
18	0.54	0.40	0.89	1.70	0.99	1.83	1.17	2.08	2.69	1.20	1.03	0.98	備考	
19	0.54	0.40	0.89	1.68	2.17	1.77	1.15	2.05	2.67	1.17	1.03	0.98		
20	0.52	0.40	0.89	1.67	3.28	1.48	1.12	1.99	2.65	1.15	1.03	0.96		
21	0.52	0.40	0.89	1.64	3.17	1.25	1.10	2.70	2.61	1.14	1.02	0.96		
22	0.52	0.40	0.88	1.61	2.90	1.13	1.07	4.28	2.58	1.12	1.02	0.96		
23	0.50	0.39	0.98	1.58	2.71	1.08	1.09	2.38	2.45	1.37	1.02	0.96		
24	0.50	0.39	0.98	1.57	2.13	0.97	1.82	2.32	2.37	1.33	1.02	0.96		
25	0.47	0.39	0.98	1.53	1.78	0.95	1.85	2.27	2.30	1.28	1.02	0.96		
26	0.47	0.39	0.99	1.50	1.51	1.59	2.38	2.20	2.19	1.23	1.02	0.95		
27	0.47	0.39	0.99	1.49	1.38	1.87	1.89	2.48	2.08	1.18	1.02	0.95		
28	0.46	0.39	1.07	1.46	1.08	2.51	1.40	4.15	1.97	1.15	1.02	0.95		
29	0.46	—	1.07	1.42	1.05	2.55	4.63	3.23	1.92	1.13	1.00	0.95		
30	0.46	—	1.07	1.38	1.03	5.52	4.78	2.64	1.88	1.12	1.00	0.95		
31	0.46	—	1.07	—	1.01	—	4.16	2.64	—	1.10	—	0.95		
合計	17.25	11.66	22.02	47.93	46.08	48.56	70.18	87.82	88.15	42.01	31.24	30.25		
平均	0.56	0.42	0.71	1.60	1.49	1.62	2.26	2.83	2.94	1.36	1.04	0.98		
最低	0.46	0.39	0.38	1.03	0.94	0.93	1.07	1.99	1.88	1.10	1.00	0.95		

清平川昭和八年水位年表 (單位米)

清平川													河川名	漢江
日	一月	二月	三月	四月	五月	六月	七月	八月	九月	十月	十一月	十二月		
1	1.00	0.82	0.88	1.18	1.10	1.38	4.35	3.57	2.50	1.30	1.02	0.95	位	京畿道
2	0.99	0.90	0.86	1.21	1.15	1.47	4.64	2.78	3.59	1.35	1.04	0.94		加平郡
3	0.98	0.86	0.96	1.28	1.40	1.23	5.26	2.20	4.61	1.38	1.02	0.95		外西面
4	1.04	0.84	0.92	1.36	1.62	1.21	4.30	4.50	4.53	1.33	1.00	0.96		大成里
5	1.00	0.86	0.88	1.54	1.55	1.18	3.30	5.50	5.32	1.28	1.02	0.95		
6	0.94	0.84	1.00	1.56	1.44	1.17	2.69	3.96	3.74	1.30	1.00	0.93	最低水位	3-13 ^H 0.80
7	0.92	0.92	1.02	1.65	1.38	1.25	2.24	3.28	3.04	1.46	0.98	0.92	潜水位	0.84
8	1.06	0.95	1.00	2.55	1.32	1.70	2.02	2.58	2.28	1.58	0.97	0.90	低水位	0.95
9	1.04	0.98	0.88	2.75	1.26	1.51	1.80	2.24	2.10	1.60	0.98	0.89	平水位	1.18
10	1.02	0.94	0.86	2.50	1.21	1.38	1.64	2.09	2.08	1.40	0.97	0.88	平均水位	1.57
11	1.00	0.93	0.92	2.22	1.17	1.35	1.58	2.00	1.98	1.32	0.96	0.91	最高水位	7-29 ^H 6.88
12	0.99	0.94	0.88	1.95	1.13	1.30	1.50	2.39	2.04	1.25	0.94	0.91	5-20 ^H 洪水位	4.44
13	0.98	0.88	0.80	1.71	1.11	1.33	1.39	2.28	4.52	1.21	0.95	0.90	7-3 ^H 洪水位	6.45
14	1.00	0.97	0.87	1.62	1.07	1.70	1.34	2.06	4.05	1.19	0.96	0.88	7-29 ^H 洪水位	6.88
15	0.94	0.96	0.81	1.54	1.13	1.75	1.31	2.28	3.22	1.16	0.98	0.89	8-4 ^H 洪水位	6.65
16	1.00	0.94	0.83	1.46	1.19	1.80	1.35	2.22	2.68	1.13	1.04	0.88	8-28 ^H 洪水位	4.66
17	0.98	0.80	0.87	1.41	1.23	2.00	1.36	2.06	2.36	1.20	1.13	0.87	9-5 ^H 洪水位	5.76
18	1.00	0.82	0.88	1.37	1.20	1.48	1.30	1.78	2.15	1.05	1.12	0.88	9-13 ^H 洪水位	4.87
19	1.02	1.00	0.88	1.32	3.00	1.40	1.21	1.72	1.98	1.11	1.08	0.90	備考	
20	1.00	0.95	0.95	1.26	4.10	1.36	1.15	1.70	1.86	1.08	1.06	0.89		
21	0.98	0.96	1.02	1.23	4.16	1.45	1.10	2.68	2.06	1.05	1.04	0.87		
22	1.00	0.98	1.12	1.22	3.40	1.38	1.18	3.74	2.00	1.04	1.02	0.84		
23	0.98	1.06	1.23	1.24	2.30	1.36	1.22	2.78	1.87	1.10	1.04	0.83		
24	1.03	1.07	1.17	1.22	2.25	1.23	1.56	1.48	1.58	1.18	1.03	0.82		
25	1.00	1.00	1.13	1.20	2.00	1.70	1.66	1.40	1.47	1.22	1.01	0.83		
26	1.04	0.98	1.18	1.20	1.80	1.72	1.95	2.98	1.42	1.17	0.99	0.85		
27	1.02	1.02	1.18	1.20	1.55	2.00	1.57	3.28	1.39	1.10	1.00	0.88		
28	1.00	0.96	1.15	1.18	1.52	3.23	1.41	4.37	1.35	1.09	1.02	0.91		
29	0.98	—	1.17	1.16	1.44	3.90	6.12	3.49	1.32	1.07	1.00	0.94		
30	0.96	—	1.15	1.07	1.42	6.21	6.28	3.40	1.28	1.00	0.98	0.96		
31	0.90	—	1.13	—	1.40	—	4.89	2.57	—	1.04	—	0.98		
合計	30.79	26.23	30.58	45.96	53.50	53.13	75.37	85.36	76.37	37.64	30.35	27.89		
平均	0.99	0.94	0.99	1.51	1.73	1.77	2.43	2.75	2.55	1.21	1.01	0.90		
最低	0.90	0.80	0.80	1.07	1.07	1.17	1.10	1.40	1.28	1.00	0.94	0.82		

伊川昭和八年水位年表 (單位米)

伊川													河川名	漢江
日	一月	二月	三月	四月	五月	六月	七月	八月	九月	十月	十一月	十二月		
1	0.29	0.25	0.24	0.32	0.39	0.44	1.73	1.32	1.62	0.58	0.38	0.33	位	江原道
2	0.31	0.23	0.26	0.30	0.40	0.41	2.02	1.18	1.08	0.56	0.40	0.32		伊川郡
3	0.29	0.27	0.27	0.31	0.42	0.38	2.49	1.16	1.72	0.64	0.39	0.29		鶴鳳面
4	0.30	0.25	0.26	0.36	0.44	0.36	1.82	1.04	2.04	0.59	0.37	0.28		隆項里
5	0.32	0.20	0.23	0.33	0.42	0.35	1.37	3.42	1.87	0.57	0.36	0.26		
6	0.27	0.22	0.25	0.34	0.41	0.34	1.21	1.85	1.56	0.54	0.35	0.25	最低水位	12-15 ^H 0.15
7	0.23	0.24	0.26	0.48	0.39	0.48	1.09	1.51	1.34	0.52	0.33	0.24	潜水位	0.19
8	0.24	0.22	0.24	0.72	0.38	0.46	0.97	1.29	1.23	0.50	0.32	0.26	低水位	0.25
9	0.22	0.26	0.26	0.68	0.37	0.43	0.85	1.13	1.14	0.48	0.34	0.25	平水位	0.37
10	0.24	0.24	0.28	0.61	0.37	0.40	0.80	0.97	1.02	0.46	0.36	0.23	平均水位	0.58
11	0.23	0.22	0.25	0.52	0.35	0.38	0.77	0.92	0.96	0.45	0.34	0.22	最高水位	8-4 ^H 5.06
12	0.25	0.26	0.24	0.49	0.35	0.36	0.72	1.06	1.13	0.43	0.33	0.19	5-20 ^H 洪水位	5.06
13	0.26	0.25	0.26	0.46	0.34	0.35	0.68	1.12	3.64	0.42	0.31	0.17	8-4 ^H 洪水位	5.06
14	0.24	0.27	0.27	0.42	0.33	0.41	0.65	1.34	2.42	0.40	0.36	0.16		
15	0.23	0.25	0.25	0.40	0.32	0.49	0.91	1.41	2.09	0.39	0.42	0.15		
16	0.21	0.23	0.23	0.38	0.32	0.45	0.87	1.26	1.48	0.37	0.39	0.17	備考	
17	0.23	0.23	0.24	0.41	0.31	0.42	0.80	1.18	1.32	0.36	0.37	0.19		
18	0.27	0.24	0.22	0.39	0.30	0.39	0.74	1.04	1.18	0.38	0.35	0.17		
19	0.24	0.26	0.23	0.37	0.49	0.37	0.69	0.95	1.07	0.36	0.38	0.16		
20	0.25	0.25	0.25	0.36	1.39	0.41	0.63	1.02	0.95	0.34	0.37	0.18		
21	0.26	0.26	0.27	0.34	1.44	0.39	0.58	1.34	0.89	0.33	0.35	0.20		
22	0.28	0.24	0.36	0.37	1.29	0.35	0.54	1.20	0.82	0.38	0.39	0.21		
23	0.23	0.25	0.29	0.39	1.12	0.34	0.89	1.12	0.78	0.43	0.38	0.19		
24	0.25	0.28	0.27	0.36	0.95	0.33	1.12	1.05	0.73	0.51	0.36	0.18		
25	0.24	0.21	0.29	0.34	0.76	0.31	0.99	0.97	0.69	0.48	0.35	0.19		
26	0.25	0.24	0.31	0.35	0.69	0.92	0.87	1.04	0.65	0.45	0.33	0.27		
27	0.23	0.26	0.30	0.34	0.57	0.95	0.75	2.16	0.62	0.41	0.32	0.28		
28	0.22	0.24	0.21	0.47	0.54	0.87	0.82	2.01	0.58	0.39	0.31	0.26		
29	0.23	—	0.26	0.44	0.52	0.95	1.79	1.56	0.55	0.37	0.32	0.27		
30	0.21	—	0.28	0.42	0.49	2.12	1.85	1.32	0.53	0.35	0.31	0.28		
31	0.23	—	0.31	—	0.47	—	1.54	1.59	—	0.34	—	0.24		
合計	7.75	6.82	8.14	12.47	17.33	15.61	33.55	41.53	38.60	13.78	10.64	7.04		
平均	0.25	0.24	0.26	0.42	0.56	0.52	1.08	1.34	1.29	0.44	0.35	0.23		
最低	0.21	0.20	0.21	0.30	0.30	0.31	0.54	0.92	0.53	0.33	0.31	0.15		

澧川昭和八年水位年表 (單位米)

日	月												河川名	漢江
	一月	二月	三月	四月	五月	六月	七月	八月	九月	十月	十一月	十二月		
1	0.15	0.14	0.21	0.36	0.44	0.60	2.50	1.92	2.44	0.92	0.48	0.43	位	京畿道
2	0.38	0.14	0.21	0.40	0.42	0.58	2.29	1.69	2.77	1.10	0.50	0.42		澧川郡
3	0.24	0.14	0.22	0.43	0.46	0.53	3.75	1.47	2.72	1.11	0.48	0.42		郡南面
4	0.22	0.14	0.24	0.44	0.49	0.47	2.70	1.60	2.80	1.00	0.47	0.42		玉溪里
5	0.18	0.14	0.24	0.44	0.53	0.42	2.20	4.12	2.64	0.94	0.52	0.41		最低水位
6	0.20	0.15	0.26	0.49	0.50	0.39	1.82	2.58	2.35	0.89	0.51	0.41	1-12	
7	0.33	0.16	0.25	0.49	0.48	0.55	1.55	2.02	2.00	0.85	0.50	0.40	0.00	
8	0.25	0.16	0.24	0.66	0.46	0.69	1.37	1.69	1.79	0.81	0.49	0.39	湯水位	
9	0.26	0.18	0.20	1.04	0.43	0.66	1.27	1.48	1.60	0.79	0.48	0.38	低水位	
10	0.29	0.20	0.16	0.89	0.40	0.54	1.15	1.35	1.51	0.76	0.47	0.38	平水位	
11	0.25	0.21	0.19	0.80	0.37	0.46	1.05	1.25	1.40	0.72	0.48	0.37	平均水位	
12	0.00	0.22	0.20	0.73	0.35	0.42	0.96	2.92	1.34	0.70	0.48	0.36	8-5	
13	0.28	0.19	0.21	0.70	0.34	0.50	0.93	2.23	4.79	0.68	0.49	0.35	最高水位	
14	0.26	0.21	0.25	0.64	0.34	0.70	0.88	1.87	3.36	0.66	0.48	0.34	4.98	
15	0.22	0.22	0.22	0.59	0.35	0.80	0.84	2.14	2.68	0.66	0.47	0.30	8-5	
16	0.20	0.20	0.16	0.52	0.34	0.69	1.20	1.88	2.27	0.62	0.48	0.23	洪水水位	
17	0.20	0.22	0.24	0.49	0.33	0.58	1.10	1.54	1.99	0.60	0.51	0.19	9-13	
18	0.23	0.20	0.16	0.48	0.32	0.53	1.02	1.38	1.75	0.58	0.51	0.26	洪水水位	
19	0.25	0.24	0.18	0.45	1.09	0.50	0.91	1.35	1.57	0.58	0.49	0.23	備考	
20	0.25	0.25	0.16	0.43	1.30	0.48	0.83	1.39	1.46	0.57	0.48	0.20		
21	0.24	0.26	0.23	0.40	2.08	0.46	0.76	1.92	1.36	0.56	0.47	0.20		
22	0.28	0.22	0.31	0.38	1.75	0.41	0.71	1.92	1.27	0.56	0.50	0.38		
23	0.26	0.22	0.44	0.39	1.43	0.39	0.90	1.72	1.18	0.62	0.52	0.32		
24	0.24	0.24	0.39	0.41	1.23	0.42	1.44	1.57	1.10	0.62	0.53	0.32		
25	0.22	0.25	0.31	0.37	1.07	0.42	1.33	1.43	1.03	0.63	0.49	0.34		
26	0.20	0.19	0.34	0.38	0.95	2.05	1.10	1.36	0.99	0.56	0.48	0.32		
27	0.13	0.19	0.36	0.43	0.84	1.94	0.96	2.60	0.98	0.54	0.47	0.31		
28	0.15	0.24	0.38	0.54	0.75	1.42	0.90	2.72	0.93	0.52	0.45	0.34		
29	0.17	—	0.35	0.52	0.69	1.23	2.38	2.24	0.89	0.51	0.44	0.40		
30	0.16	—	0.32	0.48	0.65	1.94	2.78	1.89	0.89	0.50	0.44	0.36		
31	0.15	—	0.34	—	0.62	—	2.25	1.86	—	0.49	—	0.37		
合計	6.84	5.53	7.97	15.77	21.80	21.77	45.93	59.10	55.85	21.65	14.58	10.55		
平均	0.22	0.20	0.26	0.53	0.70	0.73	1.48	1.91	1.86	0.70	0.49	0.34		
最低	0.00	0.14	0.16	0.36	0.32	0.39	0.71	1.25	0.89	0.49	0.44	0.19		

玄石里昭和八年水位年表 (單位米)

日	月												河川名	漢江
	一月	二月	三月	四月	五月	六月	七月	八月	九月	十月	十一月	十二月		
1	0.49	0.24	0.41	0.37	0.40	0.41	2.85	2.38	2.83	0.82	0.59	0.59	位	京畿道
2	0.50	0.35	0.42	0.37	0.40	0.40	3.25	1.99	3.29	1.06	0.55	0.58		澧川郡
3	0.48	0.35	0.43	0.38	0.41	0.42	4.55	1.86	3.92	0.92	0.56	0.59		積城面
4	0.48	0.34	0.42	0.38	0.39	0.42	3.05	1.73	3.13	0.82	0.57	0.58		長佐里
5	0.51	0.34	0.41	0.37	0.38	0.41	2.25	4.34	3.38	0.80	0.57	0.57		最低水位
6	0.52	0.34	0.40	0.37	0.38	0.43	1.83	2.83	2.85	0.81	0.56	0.57	2-10	
7	0.52	0.35	0.40	0.39	0.37	0.52	1.52	2.23	2.38	0.80	0.55	0.57	0.32	
8	0.55	0.34	0.39	0.47	0.37	0.48	1.32	1.78	1.98	0.79	0.56	0.58	湯水位	
9	0.52	0.34	0.39	0.56	0.36	0.47	1.18	1.48	1.80	0.79	0.57	0.58	低水位	
10	0.50	0.32	0.39	0.45	0.36	0.47	1.06	1.16	1.86	0.79	0.54	0.58	平水位	
11	0.46	0.35	0.38	0.43	0.37	0.46	1.03	1.23	1.92	0.78	0.53	0.59	平均水位	
12	0.44	0.34	0.38	0.41	0.37	0.56	0.98	2.55	1.33	0.76	0.54	0.58	8-5	
13	0.42	0.35	0.38	0.39	0.38	0.62	0.95	1.72	5.49	0.75	0.54	0.58	最高水位	
14	0.43	0.36	0.38	0.38	0.37	0.60	0.93	1.75	4.05	0.75	0.56	0.55	7-28	
15	0.39	0.37	0.39	0.38	0.37	0.81	0.90	1.76	3.11	0.74	0.54	0.54	7-3	
16	0.39	0.38	0.39	0.37	0.38	0.86	0.93	1.78	2.01	0.74	0.55	0.52	洪水水位	
17	0.42	0.39	0.40	0.37	0.37	0.79	0.98	1.45	1.98	0.72	0.55	0.49	7-28	
18	0.39	0.39	0.40	0.36	0.38	0.70	0.92	1.28	1.88	0.73	0.55	0.49	洪水水位	
19	0.36	0.38	0.40	0.36	0.50	0.64	0.91	1.23	1.65	0.72	0.58	0.48	8-5	
20	0.34	0.38	0.38	0.36	0.80	0.58	0.90	1.21	1.52	0.72	0.59	0.46	洪水水位	
21	0.35	0.39	0.38	0.38	0.72	0.52	0.88	1.96	1.21	0.71	0.59	0.48	9-2	
22	0.34	0.41	0.39	0.39	0.63	0.43	0.88	1.86	1.10	0.69	0.58	0.47	洪水水位	
23	0.33	0.39	0.39	0.39	0.63	0.43	0.87	1.76	1.03	0.67	0.58	0.47	9-13	
24	0.25	0.39	0.39	0.40	0.53	0.49	0.87	1.63	0.98	0.66	0.59	0.46	洪水水位	
25	0.36	0.40	0.40	0.40	0.54	0.50	1.03	1.43	0.93	0.65	0.58	0.48	備考	
26	0.35	0.39	0.40	0.40	0.50	0.82	1.01	1.39	0.90	0.64	0.58	0.48		
27	0.34	0.38	0.41	0.39	0.48	2.00	0.99	2.03	0.90	0.64	0.58	0.47		
28	0.33	0.39	0.40	0.40	0.46	1.84	0.99	3.20	0.88	0.62	0.58	0.52		
29	0.33	—	0.39	0.40	0.44	1.96	4.75	2.85	0.85	0.63	0.58	0.58		
30	0.34	—	0.39	0.39	0.42	4.12	4.03	2.13	0.86	0.62	0.59	0.59		
31	0.33	—	0.38	—	0.40	—	3.85	1.98	—	0.61	—	0.56		
合計	12.86	10.24	12.26	11.88	13.96	24.28	52.44	59.96	62.50	22.95	16.98	16.63		
平均	0.41	0.37	0.40	0.40	0.45	0.81	1.69	1.93	2.08	0.74	0.57	0.54		
最低	0.33	0.32	0.38	0.36	0.36	0.40	0.87	1.16	0.85	0.61	0.53	0.46		

波 山 昭 和 八

波 山

月 日	一 月		二 月		三 月		四 月		五 月		六 月		七 月	
	高	低	高	低	高	低	高	低	高	低	高	低	高	低
1	3.50	0.90	3.05	0.60	4.42	0.76	2.95	0.70	3.80	1.00	3.75	0.85	4.80	2.50
2	3.70	0.90	3.10	0.62	4.38	0.72	2.60	0.70	3.80	1.00	3.50	0.80	4.30	2.30
3	3.20	0.90	3.00	0.60	3.78	0.70	2.20	0.80	3.55	1.02	3.50	0.80	4.30	3.20
4	3.10	0.90	2.86	0.60	3.40	0.70	2.80	0.80	3.30	0.98	3.18	0.80	4.00	2.00
5	3.00	0.82	2.80	0.60	3.00	0.70	2.90	0.80	3.50	0.80	3.50	0.90	3.70	1.90
6	2.74	0.80	2.20	0.62	2.80	0.62	3.20	0.80	3.60	0.80	4.20	0.92	3.50	1.20
7	3.20	0.80	2.98	0.66	2.50	0.50	3.00	0.80	3.78	0.80	4.70	0.95	3.50	1.12
8	3.42	0.65	2.60	0.68	2.65	0.50	3.50	0.80	4.40	0.90	5.05	0.98	4.90	1.00
9	2.70	0.65	2.90	0.65	2.60	0.58	4.00	1.30	4.80	0.92	5.43	1.00	5.70	0.99
10	3.05	0.64	3.02	0.80	3.42	0.78	4.50	1.38	5.12	0.96	5.60	1.00	5.00	0.98
11	3.17	0.60	3.70	0.80	4.00	0.85	4.59	1.38	5.44	0.98	4.90	0.97	4.50	0.92
12	3.00	0.60	4.10	0.80	4.45	0.85	4.58	1.38	5.36	1.00	4.50	0.92	4.20	0.92
13	2.82	0.62	4.20	0.80	4.60	0.86	5.25	1.38	5.25	1.00	4.38	0.86	4.08	0.90
14	2.82	0.60	4.20	0.80	4.60	0.80	5.48	1.30	5.00	1.00	4.19	0.80	4.00	0.90
15	2.86	0.60	4.28	0.80	4.75	0.80	5.00	0.98	4.80	1.00	4.00	0.80	3.50	0.90
16	2.86	0.60	4.25	0.82	4.78	0.80	4.40	0.90	4.10	0.92	3.70	0.90	3.18	0.90
17	2.80	0.62	3.20	0.80	4.75	0.80	3.80	0.90	3.80	0.80	3.50	0.82	3.00	0.90
18	2.80	0.60	3.20	0.78	4.50	0.80	3.60	0.90	3.50	0.80	3.40	0.80	2.86	0.85
19	2.72	0.60	3.20	0.78	3.60	0.80	3.28	0.80	3.28	0.90	3.05	0.80	2.80	0.85
20	2.50	0.58	3.50	0.80	3.40	0.80	3.00	0.80	3.50	1.80	4.00	0.80	2.88	0.85
21	2.78	0.58	3.60	0.80	3.10	0.62	3.00	0.80	4.50	1.46	4.40	0.85	4.80	0.86
22	3.00	0.72	3.60	0.80	4.10	0.50	3.50	0.90	4.60	1.05	4.50	0.90	5.20	0.96
23	3.70	0.72	3.90	0.80	3.10	0.60	4.25	1.15	4.60	1.05	4.68	0.92	5.35	0.99
24	4.00	0.75	4.20	0.80	4.00	0.65	4.60	1.20	4.78	1.00	4.70	0.95	5.20	0.89
25	3.80	0.70	3.28	0.78	4.45	0.65	4.68	1.20	4.80	0.92	4.80	0.90	5.00	0.86
26	3.86	0.70	4.05	0.78	4.60	1.10	4.70	1.20	4.80	0.90	5.20	1.05	4.80	0.80
27	4.00	0.75	4.75	0.76	4.50	0.98	4.85	1.18	4.80	0.90	5.58	2.50	5.02	0.82
28	4.18	0.76	4.70	0.76	4.40	0.98	4.60	1.17	4.72	0.90	4.80	2.10	4.86	2.28
29	3.90	0.75	—	—	3.80	0.70	4.40	1.10	4.50	0.87	4.80	1.02	5.18	3.00
30	3.60	0.70	—	—	3.50	0.70	4.22	1.00	4.35	0.87	5.02	2.70	4.60	2.80
31	3.20	0.70	—	—	3.20	0.70	—	—	4.20	0.87	—	—	4.20	2.70
合計	99.98	21.81	99.12	20.69	119.13	22.90	117.43	30.50	134.13	30.17	130.56	31.36	192.91	43.04
平均	3.23	0.70	3.54	0.74	3.84	0.74	3.91	1.02	4.33	0.97	4.35	1.05	4.29	1.39
最	4.18	0.58	4.75	0.60	4.78	0.50	5.48	0.70	5.44	0.80	5.58	0.80	5.70	0.80

年 水 位 年 表 (單位米)

波 山

八 月	九 月	十 月	十 一 月	十 二 月	河川名	
					漢 江	波 山
高	低	高	低	高	低	備 考
4.50	2.20	3.00	1.70	4.30	0.98	4.20 0.80 3.80 0.80
4.60	1.82	4.28	2.05	4.80	1.00	4.15 0.92 3.80 0.80
4.78	2.00	5.20	2.05	4.98	1.05	4.10 0.91 4.05 0.80
6.05	3.05	5.00	3.30	5.20	1.15	3.98 0.90 4.15 0.78
6.22	3.00	6.12	2.80	5.36	1.20	3.85 0.90 3.60 0.80
5.95	2.00	6.20	2.90	5.40	0.98	3.70 0.95 3.52 0.76
5.88	1.80	6.00	2.80	5.00	0.95	3.50 0.95 3.29 0.78
5.40	1.70	5.20	2.28	4.80	0.90	3.50 1.00 3.00 0.72
5.00	1.70	4.12	2.00	4.50	0.82	3.00 1.02 3.02 0.70
4.50	1.70	4.10	1.80	4.00	0.80	2.82 0.90 3.00 0.70
4.38	1.89	3.60	1.20	3.38	0.80	2.50 0.90 2.90 0.68
4.00	1.80	3.50	1.20	2.00	0.50	2.20 0.82 3.00 0.60
3.50	1.70	3.80	—	2.00	0.50	2.50 0.80 3.20 0.62
3.60	1.70	3.00	2.80	2.25	0.50	3.50 0.72 3.70 0.62
3.50	1.70	2.90	2.70	2.30	0.60	4.10 0.75 4.00 0.70
3.58	1.60	3.00	2.20	2.80	0.50	4.00 0.85 3.90 0.80
4.05	1.28	4.50	2.00	4.20	0.68	4.10 0.85 3.42 0.80
4.60	2.00	4.85	1.70	4.60	0.80	4.50 0.86 4.00 0.82
4.70	2.70	5.00	1.50	5.48	0.80	4.45 0.86 4.20 0.90
4.65	2.05	4.80	1.50	5.35	0.98	4.18 0.80 4.00 0.80
5.60	2.08	5.05	1.48	5.18	0.98	4.00 0.80 3.50 0.60
5.65	2.10	5.30	1.49	5.00	1.00	3.70 0.82 3.80 0.60
5.70	2.12	5.20	1.40	4.20	1.00	3.50 0.82 3.50 0.62
5.20	1.65	5.00	1.38	3.85	1.00	3.10 0.90 3.00 0.60
5.00	1.65	4.80	1.20	3.20	0.98	3.10 0.80 2.90 0.72
5.00	1.60	4.30	1.10	2.86	0.80	3.08 0.80 2.80 0.70
4.20	1.80	3.86	1.00	2.80	0.78	3.28 0.82 2.80 0.70
4.50	2.50	3.80	1.00	2.72	0.78	3.30 0.80 3.50 0.70
4.50	2.25	3.00	1.00	3.03	0.80	3.90 0.80 2.85 0.75
4.48	1.85	3.08	0.98	3.18	0.80	4.00 0.80 3.12 0.75
3.28	1.75	—	—	4.00	0.80	— 3.05 0.70
148.55	60.74	131.56	52.51	122.69	26.21	107.79 25.62 106.97 22.42
4.73	1.96	4.39	1.81	3.96	0.85	3.57 0.85 3.43 0.72
6.22	1.28	6.20	0.98	5.48	0.50	4.50 0.72 4.20 0.60

鐵原昭和八年水位年表 (單位米)

日	鐵原												河川名	漢江
	一月	二月	三月	四月	五月	六月	七月	八月	九月	十月	十一月	十二月		
1	0.54	0.68	0.65	0.49	0.38	0.62	2.05	2.32	1.95	0.80	0.57	0.49	位	江原道
2	0.53	0.68	0.60	0.48	0.38	0.60	3.00	2.00	3.80	1.00	0.55	0.49		鐵原郡
3	0.52	0.69	0.56	0.48	0.59	0.58	2.84	1.80	3.02	1.00	0.52	0.48		葛末面
4	0.52	0.69	0.52	0.49	0.58	0.56	2.00	1.70	3.00	1.00	0.52	0.48		東幕里
5	0.51	0.68	0.48	0.50	0.55	0.55	1.70	1.58	2.51	0.85	0.58	0.49		5-2
6	0.51	0.68	0.46	0.52	0.52	0.54	1.65	1.40	2.07	0.95	0.58	0.50	最低水位	0.38
7	0.50	0.68	0.45	0.53	0.51	1.00	1.60	1.30	2.00	1.00	0.57	0.50	濁水位	0.42
8	0.50	0.69	0.45	1.20	0.50	0.85	1.55	1.20	1.80	0.98	0.55	0.49	低水位	0.50
9	0.52	0.70	0.44	1.09	0.48	0.75	1.40	1.05	1.55	0.95	0.53	0.49	平水位	0.67
10	0.52	0.70	0.44	0.85	0.46	0.72	1.30	1.00	1.50	0.90	0.53	0.50	平均水位	0.90
11	0.51	0.69	0.43	0.82	0.45	0.68	1.20	2.10	1.45	0.80	0.52	0.50	最高水位	9-2
12	0.55	0.68	0.43	0.80	0.44	0.66	1.15	1.85	1.55	0.75	0.52	0.49		4.61
13	0.58	0.68	0.42	0.78	0.42	0.66	1.05	1.60	3.86	0.70	0.51	0.53	6-29	4.00
14	0.65	0.69	0.41	0.75	0.40	1.25	0.95	1.85	2.57	0.65	0.50	0.53	7-29	4.10
15	0.70	0.69	0.41	0.74	0.42	1.15	0.95	1.75	2.15	0.62	0.50	0.52	9-2	4.61
16	0.66	0.68	0.43	0.68	0.40	1.00	0.92	1.60	2.00	0.60	0.52	0.50	9-13	3.88
17	0.67	0.68	0.44	0.62	0.40	0.85	0.90	1.50	1.85	0.58	0.53	0.53	備考	
18	0.67	0.68	0.45	0.58	0.40	0.80	0.88	1.40	1.72	0.55	0.54	0.55		
19	0.68	0.67	0.45	0.53	0.90	0.79	0.80	1.15	1.68	0.52	0.52	0.53		
20	0.68	0.67	0.46	0.51	1.70	0.78	0.78	1.55	1.62	0.50	0.52	0.51		
21	0.67	0.69	0.47	0.50	1.60	0.74	0.76	2.03	1.57	0.49	0.51	0.51		
22	0.66	0.70	0.48	0.50	1.50	0.70	0.75	1.70	1.55	0.48	0.58	0.52		
23	0.66	0.72	0.49	0.50	1.35	0.70	1.80	1.50	1.50	0.85	0.55	0.53		
24	0.65	0.72	0.50	0.48	1.20	0.68	1.30	1.42	1.45	0.80	0.55	0.55		
25	0.65	0.73	0.48	0.48	1.05	0.66	1.15	1.35	1.30	0.75	0.55	0.55		
26	0.66	0.73	0.48	0.47	0.95	2.42	1.00	1.35	1.20	0.70	0.54	0.54		
27	0.66	0.72	0.50	0.47	0.80	1.85	0.95	2.02	1.10	0.60	0.53	0.54		
28	0.66	0.72	0.50	0.46	0.70	1.20	0.95	1.85	1.00	0.58	0.52	0.55		
29	0.67	—	0.51	0.42	0.69	1.20	3.40	1.60	0.85	0.55	0.52	0.56		
30	0.67	—	0.50	0.39	0.67	2.95	2.81	1.45	0.85	0.52	0.50	0.56		
31	0.68	—	0.49	—	0.65	—	2.45	2.00	—	0.49	—	0.57		
合計	18.81	19.41	14.78	18.11	22.04	28.49	45.99	49.97	56.02	22.61	16.03	16.08		
平均	0.61	0.69	0.48	0.60	0.71	0.95	1.48	1.61	1.87	0.73	0.53	0.52		
最低	0.50	0.67	0.41	0.39	0.38	0.54	0.75	1.00	0.85	0.48	0.50	0.48		

全谷昭和八年水位年表 (單位米)

日	全谷												河川名	漢江
	一月	二月	三月	四月	五月	六月	七月	八月	九月	十月	十一月	十二月		
1	0.56	0.50	0.40	0.46	0.43	0.74	1.98	1.52	2.01	0.45	0.47	0.63	位	京畿道
2	0.55	0.49	0.41	0.46	0.43	0.73	2.10	1.15	2.24	1.07	0.49	0.61		漣川郡
3	0.57	0.49	0.41	0.46	0.50	0.71	2.35	1.31	2.16	0.92	0.48	0.60		嶺南面
4	0.59	0.49	0.40	0.49	0.48	0.69	1.82	1.56	2.47	0.80	0.48	0.59		全谷川
5	0.61	0.48	0.42	0.58	0.47	0.68	1.20	1.38	2.12	0.72	0.47	0.59		2-25
6	0.62	0.48	0.41	0.57	0.46	0.66	1.05	1.28	1.95	0.68	0.48	0.58	最低水位	0.38
7	0.55	0.48	0.40	0.60	0.46	0.82	0.95	1.19	1.40	0.66	0.48	0.57	濁水位	0.41
8	0.56	0.48	0.40	0.90	0.45	0.90	0.83	1.11	1.15	0.62	0.47	0.56	低水位	0.46
9	0.50	0.47	0.41	0.88	0.45	0.86	0.79	1.03	1.03	0.59	0.47	0.55	平水位	0.57
10	0.45	0.47	0.42	0.83	0.45	0.80	0.76	0.97	0.98	0.57	0.47	0.54	平均水位	0.76
11	0.48	0.46	0.42	0.79	0.45	0.77	0.73	1.52	0.91	0.55	0.46	0.54	最高水位	7-28
12	0.46	0.46	0.43	0.74	0.44	0.78	0.78	1.25	0.95	0.54	0.46	0.54		6.19
13	0.46	0.46	0.43	0.71	0.44	0.80	0.76	1.08	2.76	0.52	0.46	0.55	7-28	6.19
14	0.45	0.46	0.43	0.68	0.50	1.55	0.74	1.11	1.98	0.51	0.46	0.54	7-28	6.19
15	0.46	0.46	0.44	0.65	0.48	1.12	0.71	1.05	1.52	0.50	0.49	0.54	備考	
16	0.45	0.46	0.44	0.62	0.47	0.93	0.68	1.00	1.35	0.49	0.76	0.55		
17	0.48	0.46	0.45	0.60	0.45	0.90	0.66	0.94	1.21	0.49	0.72	0.55		
18	0.51	0.46	0.45	0.58	0.92	0.88	0.64	0.89	1.19	0.48	0.67	0.56		
19	0.54	0.45	0.46	0.56	2.35	0.85	0.62	0.86	1.06	0.47	0.63	0.58		
20	0.56	0.45	0.46	0.53	1.82	0.83	0.61	0.91	0.95	0.46	0.59	0.58		
21	0.54	0.45	0.47	0.52	1.35	0.80	0.59	1.12	0.83	0.46	0.57	0.60		
22	0.54	0.43	0.47	0.50	1.05	0.78	1.11	1.01	0.73	0.45	0.87	0.59		
23	0.55	0.41	0.47	0.49	0.92	0.77	0.95	0.93	0.66	0.56	0.84	0.60		
24	0.54	0.40	0.46	0.48	0.88	0.80	0.87	0.86	0.62	0.53	0.80	0.60		
25	0.53	0.38	0.46	0.47	0.87	0.85	0.86	0.82	0.59	0.51	0.77	0.58		
26	0.52	0.39	0.46	0.46	0.85	1.21	0.86	0.79	0.56	0.50	0.76	0.59		
27	0.52	0.39	0.46	0.45	0.82	0.95	4.62	1.31	0.54	0.49	0.72	0.59		
28	0.51	0.39	0.47	0.45	0.80	0.86	4.48	0.97	0.50	0.48	0.69	0.57		
29	0.51	—	0.47	0.44	0.78	0.90	3.23	0.90	0.49	0.48	0.67	0.58		
30	0.51	—	0.47	0.44	0.77	2.80	2.42	0.98	0.47	0.47	0.65	0.57		
31	0.50	—	0.46	—	0.75	—	1.91	1.12	—	0.47	—	0.55		
合計	16.18	12.65	19.61	17.39	22.74	27.72	42.66	33.92	37.38	17.49	17.80	17.77		
平均	0.52	0.45	0.44	0.58	0.73	0.92	1.38	1.09	1.25	0.56	0.59	0.57		
最低	0.45	0.38	0.40	0.44	0.43	0.66	0.59	0.79	0.47	0.45	0.46	0.54		

平澤昭和八

月 日	一 月		二 月		三 月		四 月		五 月		六 月		七 月	
	高	低	高	低	高	低	高	低	高	低	高	低	高	低
1	1.30	0.50	0.90	0.50	1.80	0.55	0.90	0.50	1.60	0.50	—	0.40	—	1.00
2	1.00	0.50	—	0.60	1.70	0.55	—	0.50	1.00	0.50	0.70	0.40	—	0.70
3	0.90	0.50	—	0.60	1.55	0.55	—	0.50	—	0.40	1.00	0.40	0.80	0.60
4	—	0.50	0.80	0.60	1.00	0.55	0.80	0.50	—	0.40	1.40	0.40	1.00	0.60
5	—	0.50	1.00	0.60	—	0.55	1.20	0.50	0.70	0.40	1.80	0.40	1.40	0.50
6	0.80	0.50	1.20	0.60	0.80	0.55	1.60	0.50	1.00	0.40	2.20	0.40	2.00	0.50
7	1.00	0.50	1.60	0.60	1.00	0.55	2.00	0.50	1.40	0.40	2.60	0.40	2.50	0.50
8	1.20	0.50	2.00	0.60	1.50	0.55	2.50	0.50	1.80	0.40	2.80	0.40	3.00	0.50
9	1.50	0.50	2.70	0.55	2.00	0.55	2.90	0.50	2.40	0.40	3.00	0.40	3.20	0.50
10	1.80	0.50	3.00	0.55	2.70	0.50	3.10	0.50	3.00	0.40	2.80	0.40	3.58	0.50
11	2.30	0.50	2.80	0.55	3.00	0.50	3.00	0.50	3.00	0.40	2.40	0.40	3.35	0.50
12	2.80	0.50	2.40	0.60	2.80	0.50	2.70	0.50	2.40	0.40	2.00	0.40	3.00	0.50
13	3.00	0.50	2.00	0.60	2.40	0.50	2.20	0.50	2.00	0.40	1.50	0.40	2.50	0.50
14	2.60	0.50	1.40	0.60	2.00	0.50	1.70	0.50	1.60	0.40	1.00	0.40	2.00	0.50
15	2.00	0.50	1.00	0.60	1.80	0.50	1.20	0.50	1.20	0.40	—	0.40	1.40	0.50
16	1.40	0.50	0.80	0.60	1.50	0.50	0.90	0.50	0.90	0.40	—	0.40	—	0.50
17	1.00	0.50	—	0.60	1.20	0.50	—	0.55	0.70	0.40	0.80	0.40	0.80	0.50
18	0.80	0.50	—	0.60	0.90	0.50	—	0.55	—	0.40	1.00	0.40	1.00	0.50
19	—	0.50	0.80	0.60	—	0.50	0.90	0.55	—	0.40	1.40	0.40	1.30	0.50
20	0.80	0.50	1.00	0.60	0.80	0.50	1.40	0.55	0.70	0.40	1.90	0.40	1.80	0.50
21	1.00	0.50	1.30	0.58	1.00	0.50	1.60	0.55	1.00	0.40	2.30	0.40	2.20	0.50
22	1.30	0.50	1.70	0.58	1.40	0.50	2.00	0.50	1.40	0.40	2.50	0.40	2.55	0.50
23	1.70	0.50	2.00	0.58	1.90	0.50	2.40	0.50	1.70	0.40	2.70	0.40	2.78	0.50
24	2.10	0.50	2.40	0.55	2.40	0.50	2.90	0.50	2.30	0.40	2.80	0.40	3.00	0.50
25	2.40	0.50	2.80	0.55	2.80	0.50	3.10	0.50	3.00	0.40	2.70	0.40	2.80	0.50
26	2.80	0.50	3.00	0.55	3.10	0.50	3.00	0.50	3.00	0.40	2.40	0.50	2.30	0.50
27	2.90	0.50	2.40	0.55	2.80	0.50	2.90	0.50	2.70	0.40	1.90	0.70	1.80	0.50
28	2.40	0.50	2.00	0.55	2.40	0.50	2.80	0.50	2.20	0.40	2.20	—	1.30	0.50
29	2.00	0.50	—	—	2.00	0.60	2.30	0.50	1.80	0.40	2.80	—	0.80	0.50
30	1.60	0.50	—	—	1.70	0.50	2.00	0.50	1.40	0.40	1.50	—	—	0.70
31	1.20	0.50	—	—	1.20	0.50	—	—	1.00	0.40	—	—	—	0.70
合計	47.60	15.50	43.00	16.24	53.15	15.95	54.00	15.25	46.90	12.60	54.10	11.20	54.16	16.80
平均	1.70	0.50	1.79	0.58	1.83	0.51	2.08	0.51	1.74	0.41	2.00	0.41	2.08	0.54
最	3.00	0.50	3.00	0.50	3.10	0.50	3.10	0.50	3.00	0.40	3.00	0.40	3.58	0.50

年水位年表 (單位米)

八 月	九 月	十 月	十 一 月	十 二 月	河川名				
					安城川	位			
0.70	0.50	1.40	0.50	0.90	0.50	2.50	0.50	2.30	0.55
1.00	0.50	1.80	0.50	1.10	0.50	2.90	0.50	2.70	0.55
1.40	0.50	2.10	0.50	1.40	0.50	3.10	0.50	3.20	0.55
1.80	0.50	2.40	0.50	1.70	0.50	3.10	0.50	3.40	0.50
2.30	0.50	2.70	0.50	2.20	0.55	2.80	0.50	3.00	0.50
2.80	0.50	3.00	0.50	2.70	0.55	2.40	0.50	2.60	0.50
3.30	0.50	3.20	0.50	3.00	0.50	2.00	0.50	2.20	0.50
3.50	0.50	3.00	0.50	3.00	0.50	1.40	0.50	1.70	0.50
3.20	0.60	2.80	0.50	2.80	0.50	1.00	0.55	1.20	0.50
2.80	0.60	2.40	0.50	2.20	0.50	—	0.55	—	0.60
2.30	0.60	2.00	0.50	1.70	0.55	—	0.55	—	0.60
1.60	0.60	1.65	0.50	1.30	0.55	0.80	0.55	0.80	0.60
1.00	0.60	1.10	0.50	0.90	0.55	1.00	0.55	1.00	0.60
—	0.65	—	0.50	—	0.60	1.40	0.55	1.40	0.60
—	0.60	—	0.50	0.80	0.60	1.80	0.55	1.80	0.60
0.70	0.60	0.70	0.50	1.00	0.60	2.30	0.55	2.30	0.55
1.00	0.60	0.90	0.50	1.30	0.60	2.90	0.50	3.00	0.50
1.40	0.60	1.20	0.50	1.70	0.60	3.30	0.50	2.80	0.50
1.90	0.60	1.50	0.50	2.20	0.60	3.00	0.50	2.40	0.50
2.30	0.60	1.80	0.50	2.70	0.60	2.70	0.50	2.00	0.55
3.00	0.55	2.30	0.50	3.00	0.55	2.20	0.50	1.70	0.55
3.20	0.50	2.70	0.50	3.40	0.80	1.70	0.50	1.30	0.55
3.35	0.50	3.00	0.50	3.10	0.70	1.30	0.55	1.00	0.55
3.28	0.50	2.80	0.50	2.70	0.70	1.00	0.55	—	0.60
3.20	0.50	2.40	0.50	2.30	0.60	—	0.55	0.80	0.60
3.00	0.50	2.00	0.50	1.70	0.60	—	0.55	1.00	0.60
2.70	0.50	1.60	0.50	1.30	0.60	0.80	0.55	1.30	0.60
2.30	0.50	1.10	0.50	1.00	0.50	1.00	0.55	1.70	0.60
1.60	0.50	0.80	0.50	1.30	0.50	1.30	0.55	2.10	0.60
0.90	0.50	0.70	0.50	1.60	0.60	1.80	0.55	2.50	0.55
1.20	0.50	—	—	2.10	0.50	—	—	2.80	0.55
62.83	16.80	55.05	15.00	58.10	17.50	51.50	15.80	56.00	17.20
2.17	0.54	1.97	0.50	1.94	0.56	1.98	0.53	2.00	0.55
3.50	0.50	3.20	0.50	3.40	0.50	3.30	0.50	3.40	0.50

老陽里昭和八

老陽里

日	一 月		二 月		三 月		四 月		五 月		六 月		七 月	
	高	低	高	低	高	低	高	低	高	低	高	低	高	低
1	6.00	0.14	4.95	0.27	4.72	0.45	5.82	0.72	5.87	0.62	5.72	0.54	5.15	0.55
2	5.92	0.25	4.72	0.30	4.60	0.56	4.95	0.90	5.72	0.83	5.65	0.85	5.30	0.78
3	5.70	0.27	4.23	0.32	4.51	0.71	4.72	1.12	5.31	0.92	5.72	0.64	5.35	0.67
4	5.12	0.30	3.87	0.40	4.35	0.76	4.20	1.25	4.85	1.12	5.91	0.32	5.43	0.64
5	4.85	0.45	3.76	0.42	4.67	0.55	3.72	1.12	4.95	0.83	6.12	0.27	5.62	0.63
6	4.60	0.56	3.85	0.53	5.35	0.42	4.15	0.72	5.32	0.62	6.25	0.23	5.84	0.42
7	4.85	0.72	4.15	0.50	6.15	0.34	4.62	0.45	5.41	0.45	6.72	0.17	6.25	0.35
8	5.10	0.42	4.32	0.42	6.31	0.23	5.25	0.32	6.62	0.30	7.32	0.15	6.52	0.32
9	6.05	0.35	5.82	0.41	6.42	0.22	6.40	0.20	7.12	0.25	7.75	0.14	6.85	0.30
10	6.16	0.28	6.25	0.35	6.45	0.21	6.78	0.18	7.82	0.22	7.82	0.13	7.45	0.28
11	6.42	0.23	6.15	0.27	6.57	0.24	7.10	0.17	7.70	0.19	7.79	0.12	7.32	0.27
12	6.51	0.22	6.25	0.25	7.68	0.25	7.36	0.20	7.62	0.20	7.51	0.15	7.12	0.22
13	6.25	0.20	6.30	0.21	7.15	0.22	7.12	0.23	7.21	0.22	7.32	0.17	6.92	0.20
14	5.72	0.19	6.45	0.22	7.55	0.20	7.05	0.26	6.80	0.34	6.83	0.20	6.75	0.18
15	5.81	0.18	6.82	0.24	7.56	0.19	6.25	0.35	6.72	0.37	6.65	0.23	6.34	0.21
16	5.55	0.17	5.55	0.31	7.32	0.18	6.12	0.42	6.42	0.42	6.12	0.35	6.12	0.27
17	5.40	0.15	5.15	0.45	7.10	0.20	6.00	0.51	5.84	0.64	5.82	0.42	6.00	0.52
18	5.35	0.13	4.72	0.56	6.82	0.23	5.82	0.82	5.63	0.75	5.55	0.51	5.82	1.12
19	4.92	0.14	4.51	0.71	5.80	0.35	5.71	0.55	5.44	0.85	5.75	0.41	6.12	0.82
20	4.70	0.15	4.35	0.76	5.51	0.45	5.22	0.43	5.22	0.94	6.12	0.33	6.20	0.45
21	4.50	0.18	4.67	0.55	5.12	0.62	4.91	0.32	5.51	0.85	6.42	0.25	6.32	0.32
22	4.62	0.25	5.45	0.42	5.45	0.73	5.82	0.25	6.02	0.52	6.75	0.21	6.43	0.27
23	5.10	0.35	6.21	0.34	6.12	0.41	6.25	0.21	6.25	0.42	6.78	0.19	6.56	0.24
24	5.62	0.25	6.45	0.23	6.30	0.20	6.87	0.19	6.42	0.32	6.86	0.17	6.62	0.22
25	6.45	0.22	5.13	0.22	6.75	0.71	6.95	0.18	6.72	0.25	6.75	0.16	6.75	0.20
26	6.52	0.20	5.21	0.21	6.85	0.12	7.02	0.20	6.82	0.24	6.45	0.15	6.86	0.19
27	5.12	0.19	5.19	0.25	7.12	0.16	6.71	0.22	7.12	0.21	6.20	0.16	7.10	0.17
28	5.15	0.21	5.90	0.31	6.65	0.25	6.62	0.23	7.21	0.19	5.92	0.20	7.20	0.15
29	5.12	0.22	—	—	6.60	0.34	6.20	0.37	6.85	0.20	5.70	0.24	6.15	0.14
30	5.10	0.23	—	—	6.42	0.45	6.12	0.45	6.51	0.24	5.22	0.35	5.92	0.20
31	5.00	0.25	—	—	6.21	0.51	—	—	6.20	0.32	—	—	5.63	0.30
合計	169.08	8.05	146.98	10.43	192.18	11.46	177.83	13.54	195.22	14.84	193.49	8.41	198.01	11.60
平均	5.45	0.26	5.23	0.37	6.20	0.37	5.93	0.45	6.30	0.48	6.45	0.28	6.32	0.37
最	6.52	0.13	6.82	0.21	7.68	0.12	7.36	0.17	7.82	0.19	7.82	0.12	7.45	0.14

年水位年表 (單位米)

老陽里

日	八 月		九 月		十 月		十 一 月		十 二 月		河川名	安城川
	高	低	高	低	高	低	高	低	高	低		
1	5.24	0.42	5.34	0.28	6.25	0.26	6.70	0.28	6.10	0.27	位	京畿道
2	5.13	0.40	5.57	0.25	6.52	0.22	7.10	0.25	6.35	0.23		振威郡
3	5.20	0.39	6.25	0.23	6.85	0.21	7.25	0.21	6.72	0.21	置	西 面
4	5.52	0.29	6.55	0.21	7.12	0.19	7.00	0.20	6.94	0.20		老陽里
5	6.75	0.24	7.94	0.20	7.20	0.18	6.92	0.19	7.15	0.18	最低水位	月 6-11
6	7.12	0.20	7.90	0.18	7.02	0.20	6.71	0.17	6.85	0.21		0.12
7	8.00	0.18	7.72	0.17	6.85	0.25	6.45	0.18	6.51	0.24	平均	低 0.36
8	7.95	0.17	7.20	0.19	6.74	0.28	6.21	0.22	6.12	0.27		高 6.09
9	7.50	0.19	6.72	0.22	6.35	0.32	6.10	0.35	5.85	0.30	小潮時	低 0.67
10	7.12	0.20	6.31	0.25	6.00	0.38	5.82	0.45	5.61	0.37		平均高 5.03
11	6.73	0.21	6.15	0.32	5.52	0.42	5.62	0.62	5.45	0.42	大潮時	低 0.21
12	6.32	0.22	5.92	0.41	5.13	0.71	5.52	0.75	5.35	0.41		平均高 7.17
13	6.00	0.31	5.71	1.25	5.21	0.72	5.65	0.67	5.37	0.35	最高水位	月 8-7
14	5.82	0.52	5.42	1.50	5.53	0.64	5.82	0.55	5.52	0.31		8.00
15	5.54	0.85	5.50	1.10	5.85	0.45	6.01	0.42	5.71	0.28	月 11	ナシ
16	5.41	1.12	5.71	0.70	6.15	0.34	6.25	0.37	5.82	0.27		洪水位
17	5.32	1.31	6.12	0.62	6.45	0.28	6.72	0.31	5.95	0.25	備 考	
18	5.71	0.82	6.31	0.45	6.72	0.24	6.83	0.27	6.25	0.22		
19	5.82	0.53	6.54	0.35	7.15	0.21	6.95	0.21	6.30	0.20		
20	6.15	0.32	6.85	0.31	7.50	0.19	7.20	0.18	5.82	0.19		
21	6.55	0.24	7.61	0.28	7.42	0.16	7.40	0.16	5.61	0.20		
22	6.89	0.21	7.32	0.27	7.12	0.17	6.92	0.12	5.30	0.22		
23	7.20	0.19	6.74	0.26	6.82	0.18	6.51	0.16	5.25	0.27		
24	7.12	0.17	6.35	0.29	6.45	0.21	6.30	0.20	5.12	0.30		
25	6.83	0.15	6.00	0.32	6.12	0.25	5.92	0.23	5.00	0.36		
26	6.72	0.14	5.75	0.34	5.75	0.32	5.71	0.28	5.02	0.35		
27	6.51	0.17	5.42	0.45	5.45	0.41	5.45	0.30	5.12	0.36		
28	5.85	0.20	5.73	0.35	5.22	0.42	5.72	0.35	5.25	0.37		
29	5.71	0.25	5.84	0.30	5.42	0.40	5.85	0.32	5.45	0.38		
30	5.52	0.29	6.11	0.28	6.10	0.37	5.92	0.29	5.72	0.33		
31	5.12	0.31	—	—	6.30	0.32	—	—	5.81	0.29		
合計	194.37	11.21	190.60	12.33	196.28	9.90	190.53	9.26	180.39	8.81		
平均	6.27	0.36	6.35	0.41	6.33	0.32	6.35	0.31	5.82	0.28		
最	8.00	0.14	7.94	0.17	7.50	0.16	7.40	0.12	7.15	0.18		

兩令昭和八年水位年表 (單位米)

日	一月	二月	三月	四月	五月	六月	七月	八月	九月	十月	十一月	十二月	河川名	安城川
1	0.45	0.46	0.31	0.52	0.48	0.40	1.40	1.02	1.00	0.61	0.56	0.50	位	忠清南道
2	0.43	0.46	0.35	0.42	0.45	0.39	1.25	0.86	1.06	0.59	0.57	0.52		天安郡
3	0.43	0.45	0.35	0.42	0.46	0.39	1.18	0.80	0.85	0.58	0.57	0.52		成敷面
4	0.43	0.45	0.35	0.45	0.45	0.39	1.09	0.72	0.87	0.57	0.56	0.52		兩令里
5	0.42	0.44	0.35	0.48	0.43	0.38	0.90	0.90	1.04	0.57	0.56	0.52		最低水位
6	0.42	0.43	0.34	0.52	0.41	0.38	0.78	1.02	0.95	1.01	0.55	0.52	3-1	0.31
7	0.42	0.43	0.34	0.56	0.40	0.39	0.69	0.96	0.94	0.98	0.54	0.52	湯水位	0.33
8	0.42	0.42	0.34	0.68	0.40	0.56	0.62	0.70	0.88	0.81	0.54	0.52	低水位	0.39
9	0.41	0.40	0.33	0.65	0.38	0.76	0.56	0.65	0.86	0.78	0.54	0.53	平水位	0.52
10	0.41	0.38	0.35	0.60	0.37	0.70	0.55	0.62	0.83	0.75	0.53	0.53	平均水位	0.58
11	0.42	0.36	0.35	0.58	0.36	0.68	0.54	0.60	0.80	0.65	0.53	0.53	最高水位	6-28
12	0.43	0.36	0.35	0.59	0.35	0.64	0.54	0.58	0.82	0.65	0.53	0.53		1.80
13	0.43	0.35	0.26	0.55	0.34	0.65	0.53	0.56	0.98	0.64	0.53	0.52	洪水位	ナシ
14	0.43	0.34	0.36	0.52	0.34	0.62	0.53	0.55	1.20	0.63	0.52	0.52		備考
15	0.42	0.34	0.37	0.48	0.35	0.70	0.51	0.62	1.09	0.62	0.52	0.52		
16	0.53	0.34	0.38	0.68	0.35	0.64	0.50	0.60	0.97	0.62	0.50	0.52		
17	0.53	0.34	0.38	0.65	0.38	0.58	0.49	0.62	0.92	0.60	0.50	0.52		
18	0.51	0.33	0.39	0.67	0.38	0.52	0.48	0.63	0.85	0.59	0.50	0.53		
19	0.51	0.33	0.39	0.69	1.06	0.45	0.47	0.65	0.80	0.59	0.52	0.54		
20	0.51	0.33	0.39	0.75	1.08	0.39	0.46	0.68	0.98	0.58	0.52	0.54		
21	0.50	0.33	0.40	0.76	0.90	0.37	0.46	1.08	0.96	0.58	0.52	0.54		
22	0.50	0.32	0.40	0.79	0.76	0.37	0.46	1.00	0.90	0.58	0.52	0.54		
23	0.50	0.33	0.41	0.79	0.69	0.37	0.45	0.96	0.86	0.76	0.52	0.54		
24	0.49	0.33	0.41	0.75	0.62	0.37	0.46	0.89	0.84	0.72	0.52	0.53		
25	0.49	0.32	0.41	0.60	0.50	0.38	0.46	0.80	0.80	0.67	0.52	0.54		
26	0.49	0.32	0.41	0.56	0.45	0.48	0.46	0.75	0.70	0.64	0.51	0.54		
27	0.49	0.32	0.42	0.54	0.44	1.10	0.45	0.98	0.67	0.62	0.51	0.53		
28	0.48	0.31	0.42	0.54	0.42	1.80	0.44	0.96	0.65	0.60	0.51	0.54		
29	0.48	—	0.50	0.50	0.41	1.54	0.44	0.92	0.64	0.59	0.51	0.54		
30	0.48	—	0.51	0.50	0.41	1.20	0.98	0.86	0.62	0.58	0.51	0.59		
31	0.48	—	0.52	—	0.40	—	1.28	0.82	—	0.58	—	0.59		
合計	14.34	10.32	11.94	17.79	15.20	18.59	20.41	24.36	26.43	20.34	15.84	16.49		
平均	0.46	0.37	0.39	0.59	0.49	0.62	0.66	0.79	0.88	0.66	0.53	0.53		
最低	0.41	0.31	0.31	0.42	0.34	0.37	0.44	0.55	0.62	0.57	0.50	0.50		

檜花昭和八年水位年表 (單位米)

日	一月	二月	三月	四月	五月	六月	七月	八月	九月	十月	十一月	十二月	河川名	安城川
1	0.30	0.35	0.34	0.28	0.24	0.30	1.70	1.40	1.55	0.58	0.50	0.48	位	京畿道
2	0.30	0.32	0.34	0.28	0.24	0.34	2.38	1.10	1.44	0.58	0.50	0.48		振威郡
3	0.30	0.32	0.34	0.28	0.24	0.32	1.70	0.95	1.10	0.58	0.50	0.48		西炭面
4	0.30	0.32	0.34	0.35	0.24	0.32	1.25	0.95	1.60	0.58	0.50	0.48		檜花里
5	0.30	0.32	0.34	0.34	0.24	0.30	1.10	1.00	1.40	0.58	0.50	0.48		最低水位
6	0.30	0.32	0.32	0.34	0.24	0.30	0.90	0.90	1.22	0.60	0.50	0.48	5-14	0.24
7	0.30	0.32	0.32	0.35	0.24	0.70	0.80	0.80	1.05	0.75	0.50	0.48	湯水位	0.24
8	0.30	0.32	0.32	0.70	0.24	0.60	0.70	0.75	0.95	0.85	0.48	0.48	低水位	0.30
9	0.30	0.32	0.30	0.70	0.24	0.45	0.62	0.65	0.86	0.75	0.48	0.46	平水位	0.46
10	0.30	0.32	0.30	0.60	0.24	0.40	0.52	0.65	0.80	0.62	0.48	0.46	平均水位	0.53
11	0.30	0.30	0.30	0.55	0.24	0.36	0.48	0.65	0.75	0.60	0.48	0.46	最高水位	7-30
12	0.35	0.30	0.30	0.50	0.24	0.34	0.46	0.90	0.90	0.60	0.48	0.46		3.15
13	0.35	0.30	0.30	0.45	0.24	0.44	0.45	0.76	1.25	0.58	0.48	0.46	洪水位	3.15
14	0.35	0.30	0.30	0.42	0.24	0.40	0.44	0.70	1.05	0.58	0.48	0.46		7-30
15	0.35	0.30	0.30	0.35	0.26	0.40	0.42	0.75	0.98	0.56	0.48	0.46	備考	
16	0.35	0.30	0.30	0.30	0.26	0.40	0.40	0.75	0.90	0.56	0.48	0.46		
17	0.35	0.30	0.28	0.30	0.24	0.50	0.40	0.68	0.85	0.56	0.48	0.46		
18	0.35	0.30	0.28	0.30	0.24	0.40	0.38	0.60	0.80	0.54	0.48	0.46		
19	0.35	0.30	0.28	0.30	2.00	0.35	0.38	0.60	0.75	0.54	0.48	0.46		
20	0.35	0.30	0.28	0.28	1.65	0.30	0.36	0.68	0.80	0.54	0.48	0.46		
21	0.35	0.30	0.28	0.28	1.40	0.26	0.36	1.40	0.75	0.54	0.48	0.46		
22	0.35	0.30	0.28	0.26	1.00	0.24	0.36	1.10	0.70	0.54	0.48	0.46		
23	0.35	0.30	0.28	0.26	0.85	0.24	0.38	1.00	0.68	0.60	0.48	0.46		
24	0.35	0.30	0.28	0.26	0.75	0.26	0.45	0.90	0.65	0.60	0.48	0.46		
25	0.35	0.30	0.28	0.26	0.65	0.25	0.42	0.80	0.62	0.58	0.48	0.46		
26	0.35	0.30	0.28	0.26	0.60	0.26	0.90	0.72	0.60	0.58	0.48	0.46		
27	0.35	0.30	0.28	0.24	0.50	0.70	0.55	1.50	0.60	0.55	0.48	0.46		
28	0.35	0.30	0.30	0.24	0.40	0.90	0.60	1.40	0.58	0.53	0.48	0.55		
29	0.35	—	0.28	0.24	0.34	1.20	0.66	1.05	0.58	0.50	0.48	0.50		
30	0.35	—	0.28	0.24	0.30	1.80	2.00	1.00	0.58	0.50	0.48	0.50		
31	0.35	—	0.28	—	0.28	—	1.90	1.05	—	0.50	—	0.50		
合計	10.30	8.63	9.28	10.51	15.08	14.03	24.42	28.14	27.34	18.15	14.54	14.63		
平均	0.33	0.31	0.30	0.35	0.49	0.47	0.79	0.91	0.91	0.59	0.48	0.47		
最低	0.30	0.30	0.28	0.24	0.24	0.24	0.36	0.60	0.58	0.50	0.48	0.46		

松山里昭和八年水位年表 (單位米)

松山里													河川名	安城川
月	一月	二月	三月	四月	五月	六月	七月	八月	九月	十月	十一月	十二月	位	京畿道
1	0.63	0.56	0.57	0.52	0.55	0.45	2.02	1.43	1.56	0.79	0.49	0.49	置	水原郡
2	0.61	0.55	0.56	0.53	0.58	0.44	3.12	1.14	1.62	0.78	0.56	0.49		
3	0.60	0.54	0.55	0.54	0.80	0.43	2.95	1.03	2.21	0.75	0.53	0.49		
4	0.59	0.55	0.54	0.56	0.75	0.43	2.12	0.94	1.50	0.74	0.52	0.49		
5	0.58	0.55	0.53	0.57	0.72	0.45	1.56	0.90	1.42	0.76	0.56	0.49		
6	0.58	0.55	0.53	0.57	0.70	1.25	1.02	0.87	1.67	0.79	0.54	0.49	最低水位	12-26 ^H
7	0.57	0.56	0.52	0.61	0.68	0.98	0.96	0.82	1.42	0.92	0.52	0.49	濁水位	0.44
8	0.58	0.56	0.55	1.16	0.67	0.72	0.73	0.80	1.13	0.81	0.54	0.48	低水位	0.49
9	0.58	0.55	0.56	0.96	0.66	0.64	0.68	0.79	1.02	0.78	0.53	0.48	平水位	0.57
10	0.58	0.55	0.57	0.84	0.65	0.58	0.65	0.78	0.87	0.75	0.52	0.48	平均水位	0.75
11	0.58	0.55	0.56	0.75	0.64	0.51	0.61	0.76	0.93	0.73	0.52	0.48	最高水位	7-30 ^H
12	0.57	0.54	0.56	0.69	0.63	0.49	0.59	1.54	1.35	0.70	0.51	0.48		3.47
13	0.57	0.54	0.56	0.67	0.62	0.48	0.56	1.12	2.15	0.68	0.51	0.48	7-2 ^H	3.16
14	0.57	0.54	0.57	0.64	0.62	0.47	0.55	0.98	2.00	0.66	0.51	0.48		
15	0.57	0.54	0.57	0.61	0.72	0.46	0.54	0.87	1.54	0.63	0.51	0.48	7-30 ^H	3.47
16	0.57	0.54	0.58	0.59	0.79	0.46	0.54	0.82	1.03	0.60	0.51	0.47		
17	0.57	0.54	0.57	0.57	0.79	0.45	0.53	0.79	0.92	0.58	0.50	0.47	8-27 ^H	3.31
18	0.56	0.53	0.58	0.55	0.79	0.45	0.52	0.76	0.89	0.57	0.50	0.47		
19	0.56	0.53	0.58	0.53	2.05	0.44	0.52	0.82	0.86	0.57	0.50	0.46	備考	
20	0.56	0.53	0.53	0.50	1.88	0.44	0.50	0.80	0.92	0.56	0.50	0.46		
21	0.56	0.52	0.53	0.50	1.66	0.44	0.48	0.89	0.89	0.56	0.50	0.46	備考	
22	0.56	0.51	0.57	0.50	0.96	0.44	0.45	2.32	0.86	0.56	0.50	0.46		
23	0.56	0.50	0.59	0.50	0.84	0.44	0.47	1.78	0.82	0.69	0.50	0.45		
24	0.55	0.49	0.59	0.50	0.78	0.44	0.46	1.22	0.80	0.68	0.50	0.45		
25	0.55	0.49	0.58	0.50	0.72	0.43	0.91	0.93	0.78	0.66	0.49	0.43		
26	0.55	0.48	0.58	0.50	0.66	0.92	0.86	0.86	0.76	0.63	0.49	0.42		
27	0.55	0.48	0.58	0.52	0.57	1.12	0.98	2.83	0.96	0.61	0.49	0.52		
28	0.55	0.48	0.56	0.54	0.52	1.25	1.19	3.10	0.91	0.59	0.49	0.84		
29	0.55	—	0.54	0.54	0.48	2.02	2.32	1.37	0.87	0.57	0.49	0.78		
30	0.55	—	0.53	0.55	0.47	2.86	3.17	1.12	0.81	0.55	0.49	0.69		
31	0.55	—	0.52	—	0.47	—	2.22	1.68	—	0.52	—	0.60		
合計	17.66	14.85	17.41	18.11	24.42	21.98	34.78	36.86	35.57	20.77	15.32	15.70		
平均	0.57	0.53	0.56	0.60	0.79	0.71	1.12	1.19	1.19	0.67	0.51	0.51		
最低	0.55	0.48	0.52	0.50	0.47	0.43	0.45	0.76	0.76	0.52	0.49	0.42		

元坪昭和八年水位年表 (單位米)

元坪													河川名	柳橋川
日	一月	二月	三月	四月	五月	六月	七月	八月	九月	十月	十一月	十二月	位	忠清南道
1	0.46	0.48	0.34	0.35	0.30	0.31	0.92	0.75	0.66	0.61	0.53	0.46	置	禮山郡
2	0.46	0.49	0.36	0.35	0.28	0.30	2.69	0.75	0.65	0.59	0.53	0.46		
3	0.46	0.49	0.35	0.43	0.28	0.30	1.35	0.92	0.68	0.59	0.52	0.46		
4	0.45	0.49	0.35	0.42	0.26	0.29	1.28	1.12	1.72	0.57	0.50	0.46		
5	0.45	0.49	0.35	0.40	0.25	0.29	1.12	0.82	1.79	0.57	0.56	0.46		
6	0.45	0.49	0.35	0.40	0.23	0.28	1.12	0.75	1.25	0.59	0.53	0.46	最低水位	5-11 ^H
7	0.45	0.48	0.34	0.60	0.22	0.28	0.92	0.65	0.92	0.62	0.52	0.46	濁水位	0.23
8	0.45	0.47	0.33	0.54	0.22	0.29	0.69	0.61	0.80	0.70	0.51	0.46		
9	0.45	0.45	0.33	0.52	0.21	0.29	0.64	0.56	0.72	0.77	0.50	0.48	低水位	0.33
10	0.45	0.42	0.33	0.50	0.21	0.28	0.62	0.54	0.70	0.72	0.50	0.47	平水位	0.47
11	0.45	0.40	0.32	0.48	0.21	0.28	0.52	0.52	0.65	0.70	0.49	0.47	平均水位	0.55
12	0.45	0.37	0.32	0.46	0.22	0.28	0.52	1.04	0.60	0.68	0.49	0.46	最高水位	6-29 ^H
13	0.46	0.35	0.32	0.46	0.21	0.29	0.48	0.92	1.62	0.65	0.49	0.45		3.29
14	0.47	0.34	0.33	0.45	0.21	0.29	0.46	0.77	1.12	0.63	0.49	0.45	6-29 ^H	3.29
15	0.47	0.34	0.32	0.45	0.22	0.28	0.45	0.71	1.00	0.62	0.48	0.45		
16	0.46	0.34	0.32	0.45	0.23	0.28	0.46	0.67	0.90	0.58	0.48	0.45	備考	
17	0.46	0.33	0.32	0.42	0.23	0.28	0.76	0.68	0.88	0.57	0.47	0.46		
18	0.46	0.33	0.32	0.42	0.24	0.29	0.72	0.72	0.85	0.56	0.47	0.46		
19	0.46	0.33	0.31	0.41	1.24	0.29	0.61	0.75	0.80	0.53	0.47	0.46		
20	0.46	0.32	0.31	0.41	1.47	0.29	0.53	0.98	1.22	0.62	0.47	0.46		
21	0.46	0.32	0.32	0.41	1.14	0.29	0.48	1.58	1.10	0.62	0.47	0.46		
22	0.47	0.33	0.41	0.40	0.89	0.29	0.43	1.35	1.00	0.65	0.47	0.45		
23	0.47	0.33	0.39	0.40	0.71	0.32	0.42	1.13	0.84	0.68	0.47	0.44		
24	0.47	0.32	0.38	0.39	0.60	0.32	0.40	0.97	0.78	0.67	0.46	0.45		
25	0.47	0.32	0.37	0.38	0.55	0.32	0.56	0.86	0.73	0.66	0.46	0.45		
26	0.47	0.33	0.37	0.38	0.53	0.35	0.54	0.82	0.70	0.62	0.46	0.45		
27	0.47	0.33	0.36	0.37	0.50	0.82	0.53	0.80	0.67	0.60	0.46	0.50		
28	0.47	0.32	0.36	0.36	0.46	2.70	0.52	0.95	0.65	0.58	0.46	0.51		
29	0.48	—	0.35	0.34	0.39	3.02	0.52	0.91	0.65	0.59	0.46	0.51		
30	0.48	—	0.35	0.32	0.38	1.48	0.60	0.87	0.63	0.56	0.46	0.55		
31	0.48	—	0.35	—	0.37	—	0.80	0.69	—	0.54	—	0.55		
合計	14.32	10.80	10.69	12.67	13.46	15.67	22.66	26.16	27.28	19.24	14.63	14.52		
平均	0.46	0.39	0.34	0.42	0.43	0.52	0.73	0.84	0.91	0.62	0.49	0.47		
最低	0.45	0.32	0.31	0.32	0.21	0.28	0.40	0.52	0.60	0.53	0.46	0.44		

仙 掌 昭 和 八

月 日	一 月		二 月		三 月		四 月		五 月		六 月		七 月	
	高	低	高	低	高	低	高	低	高	低	高	低	高	低
1	5.46	0.50	5.50	0.25	6.10	0.22	5.30	0.20	5.86	0.35	5.40	0.88	5.62	1.40
2	5.56	0.22	4.60	0.23	5.90	0.26	4.97	0.30	5.60	0.30	5.20	0.70	5.30	2.05
3	5.05	0.38	4.40	0.22	5.36	0.30	4.70	0.40	4.40	0.35	5.22	0.87	5.12	1.45
4	4.76	0.42	4.40	0.30	5.10	0.35	4.18	1.12	4.60	0.45	5.90	0.90	4.90	1.43
5	4.60	0.48	4.00	0.32	4.60	0.90	4.10	0.70	5.20	0.26	5.00	0.98	5.30	1.02
6	4.22	0.30	4.56	0.36	3.40	0.96	4.80	0.28	5.24	0.12	6.12	0.87	5.50	1.10
7	4.66	0.12	4.92	0.30	4.90	0.46	5.66	0.22	5.60	0.12	5.96	0.84	5.80	1.60
8	5.73	0.20	5.50	0.10	4.40	0.23	5.90	0.20	6.20	0.20	5.00	0.96	6.00	1.20
9	5.61	0.19	6.00	0.10	5.46	0.12	6.70	0.30	6.32	0.14	7.21	0.98	4.80	1.02
10	6.12	0.18	6.50	0.10	6.10	0.13	6.76	0.38	6.10	0.12	7.40	0.98	6.30	1.01
11	5.92	0.23	6.80	0.09	6.22	0.11	7.16	0.36	6.10	0.20	6.90	0.84	6.00	1.02
12	6.60	0.24	6.70	0.10	6.60	0.14	7.22	0.40	6.11	0.30	6.88	0.84	6.70	1.00
13	5.54	0.26	6.40	0.30	6.30	0.13	7.10	0.48	6.00	0.30	6.10	0.86	6.50	0.98
14	5.80	0.30	6.56	0.32	6.00	0.20	6.76	0.48	6.00	0.22	5.60	0.68	5.90	0.96
15	5.70	0.28	5.06	0.32	7.02	0.22	6.00	0.48	6.50	0.32	5.90	0.69	5.00	0.94
16	5.90	0.25	6.33	0.13	6.50	0.20	5.33	0.42	5.86	0.12	5.30	0.68	4.20	0.99
17	5.72	0.28	6.19	0.14	6.50	0.26	5.43	0.30	5.00	0.13	6.22	0.12	4.30	0.98
18	5.50	0.40	5.76	0.30	6.16	0.27	5.04	0.28	5.40	0.12	4.76	0.90	4.23	0.99
19	5.46	0.37	4.82	0.14	5.24	0.28	4.90	0.30	4.46	2.20	4.08	0.80	4.30	0.96
20	5.16	0.32	4.89	0.13	4.90	0.14	5.16	0.24	5.50	2.18	4.09	0.78	4.70	0.98
21	4.80	0.30	5.53	0.18	4.60	0.10	5.60	0.22	5.50	1.50	5.10	0.74	5.01	0.91
22	5.10	0.20	6.20	0.10	5.90	0.10	5.90	0.22	5.40	1.30	5.02	0.72	5.60	0.90
23	5.68	0.18	6.80	0.16	6.10	0.12	6.12	0.21	5.46	1.20	6.23	0.72	6.50	0.91
24	6.08	0.44	6.20	0.20	6.40	0.10	6.30	0.22	5.60	1.20	6.34	0.76	6.60	0.86
25	6.60	0.48	6.20	0.30	6.68	0.13	6.56	0.26	6.40	1.18	6.34	0.80	6.70	0.87
26	6.50	0.38	6.52	0.20	6.60	0.20	6.66	0.30	6.80	1.10	6.30	0.70	7.20	0.90
27	6.40	0.35	6.60	0.22	6.66	0.16	6.60	0.30	6.10	1.10	6.28	2.20	7.90	0.91
28	6.20	0.30	6.10	0.23	6.78	0.20	6.60	0.30	6.40	1.10	6.28	2.00	6.90	0.91
29	6.06	0.18	—	—	6.60	0.26	6.46	0.47	6.56	1.12	5.90	2.42	6.00	0.90
30	5.98	0.19	—	—	6.20	0.24	6.10	0.36	6.40	1.10	5.06	1.30	5.80	0.80
31	5.84	0.22	—	—	5.70	0.26	—	—	5.70	1.00	—	—	5.00	1.80
合計	174.31	9.14	160.04	5.84	180.98	7.75	176.57	10.70	178.97	21.40	173.09	28.81	175.68	33.75
平均	5.62	0.29	5.72	0.21	5.84	0.25	5.89	0.36	5.75	0.69	5.77	0.93	5.67	1.09
最	6.60	0.12	6.80	0.09	7.02	0.10	7.22	0.20	6.80	0.12	7.40	0.12	7.90	0.80

年 水 位 年 表 (單位米)

八 月		九 月		十 月		十 一 月		十 二 月		河川名	柳 橋 川
高	低	高	低	高	低	高	低	高	低	位	忠 清 南 道
4.00	0.96	4.90	0.90	5.90	0.66	6.60	0.56	6.60	0.40	位	忠 清 南 道
4.50	0.90	5.80	0.88	6.50	0.70	6.62	0.43	6.70	0.46	位	牙 山 郡
5.01	0.91	6.00	0.89	6.60	0.74	6.70	0.50	5.42	0.60	位	仙 掌 面
5.00	0.90	6.40	2.94	6.70	0.20	6.90	0.51	5.96	0.70	位	君 德 里
6.06	0.80	7.60	2.60	6.74	0.80	6.40	0.54	5.50	0.70	最低水位	2-11
7.60	0.99	—	2.03	6.72	0.88	6.94	0.55	5.40	0.48	位	0.09
7.00	0.98	6.70	0.98	6.72	1.04	6.36	0.56	5.23	0.38	平均	低 0.65
7.66	0.96	6.05	0.80	6.20	0.98	4.90	0.54	4.86	0.37	平均	高 5.73
6.84	0.98	6.30	0.90	5.40	0.85	4.53	0.57	4.76	0.36	小湖時	低 0.76
6.90	0.84	5.80	0.80	5.76	0.80	5.14	0.47	4.44	0.34	平均	高 4.30
6.00	0.90	5.26	0.26	4.50	0.88	6.26	0.46	4.20	0.52	大湖時	低 0.73
5.98	0.80	4.85	0.25	3.70	0.58	3.36	0.74	4.70	0.52	平均	高 6.78
5.32	0.72	3.76	0.23	3.30	0.70	3.37	0.72	5.10	0.40	最高水位	7-27
4.50	0.72	3.80	2.00	3.80	0.71	5.40	0.43	5.50	0.30	位	7.90
3.90	0.73	4.80	0.20	4.80	0.60	5.99	0.66	7.43	0.60	備	考
3.80	2.54	5.00	0.36	5.30	0.65	6.40	0.72	7.80	0.66	備	考
3.85	0.98	6.20	0.20	5.90	0.50	7.20	0.70	7.90	0.40	備	考
4.35	0.83	6.00	0.36	6.70	0.12	7.10	0.66	7.10	0.42	備	考
5.30	2.04	6.80	2.50	6.00	0.20	6.20	0.78	7.11	0.50	備	考
5.72	2.04	6.94	2.10	6.51	0.30	6.12	0.76	5.80	0.52	備	考
6.45	2.10	6.90	0.90	6.60	0.28	6.03	0.76	5.70	0.72	備	考
6.70	2.06	6.90	0.86	6.62	0.26	6.20	0.62	5.80	0.60	備	考
7.20	2.00	6.80	0.90	5.84	0.32	5.20	0.72	5.30	0.48	備	考
6.96	1.00	6.50	0.80	5.00	0.48	4.70	0.93	5.10	0.46	備	考
6.90	1.00	6.20	0.76	5.20	0.50	4.70	0.63	4.89	0.30	備	考
6.60	0.92	5.60	0.70	4.80	0.56	4.80	0.90	4.72	0.36	備	考
6.60	2.14	4.80	0.98	4.40	0.70	5.20	0.56	5.12	0.32	備	考
5.80	0.99	4.00	1.00	4.60	0.72	5.30	0.54	5.26	0.30	備	考
5.10	0.99	4.30	1.10	5.16	0.74	6.40	0.55	5.62	0.36	備	考
4.50	2.40	5.36	0.60	5.96	0.72	6.30	0.53	5.90	0.42	備	考
4.20	0.99	—	—	6.37	0.73	—	—	5.86	0.30	備	考
176.30	98.11	166.92	90.78	173.70	18.35	173.32	18.30	176.88	14.25	備	考
5.69	1.23	5.74	1.03	5.60	0.59	5.78	0.61	5.71	0.46	備	考
7.66	0.72	7.60	0.20	6.74	0.12	7.20	0.43	7.90	0.30	備	考

江 清 昭 和 八

日	一 月		二 月		三 月		四 月		五 月		六 月		七 月	
	高	低	高	低	高	低	高	低	高	低	高	低	高	低
1	2.31	0.90	1.94	0.73	2.70	0.68	2.50	0.65	2.25	0.86	2.09	0.82	2.05	1.84
2	2.20	0.89	1.61	0.74	2.51	0.67	2.20	0.65	2.42	0.85	1.96	0.81	2.42	1.71
3	1.90	0.89	—	0.74	2.32	0.68	1.72	0.69	1.50	0.86	1.86	0.82	1.72	1.64
4	1.41	0.87	—	0.76	1.05	0.67	1.41	0.67	1.60	0.87	1.97	0.82	1.66	1.21
5	1.21	0.81	—	0.72	—	0.68	0.97	0.66	1.90	0.84	2.22	0.80	2.04	1.06
6	1.01	0.81	0.96	0.69	—	0.67	1.50	0.67	2.05	0.84	2.78	0.81	2.24	0.97
7	1.41	0.76	1.50	0.70	—	0.68	2.11	1.11	2.27	0.85	2.70	0.81	2.35	0.86
8	1.47	0.78	2.01	0.70	1.21	0.65	2.72	1.24	2.82	0.84	3.71	0.80	4.01	0.81
9	2.32	0.76	1.42	0.70	2.15	0.67	3.46	1.09	3.00	0.83	4.03	0.82	4.18	0.78
10	2.79	0.75	1.95	0.71	2.79	0.64	3.47	1.00	3.82	0.84	4.06	0.81	4.06	0.75
11	1.12	0.76	2.21	0.70	2.10	0.66	3.65	0.94	4.03	0.84	3.90	0.82	3.92	0.74
12	1.48	0.80	2.45	0.69	2.70	0.65	3.85	0.89	3.90	0.84	3.69	0.82	3.67	0.69
13	1.83	0.79	2.98	0.70	2.92	0.61	3.90	0.89	3.55	0.80	3.38	0.82	3.16	0.67
14	1.46	0.74	3.05	0.70	3.70	0.59	3.81	0.87	3.28	0.81	2.89	0.81	2.65	0.62
15	1.43	0.75	2.95	0.71	3.72	0.60	3.25	0.84	3.06	0.84	2.48	0.83	1.90	0.65
16	1.46	0.69	2.65	0.71	3.16	0.61	2.73	0.84	2.75	0.81	2.01	0.83	1.08	0.64
17	1.41	0.68	2.42	0.70	2.83	0.59	2.14	0.85	2.25	0.92	1.33	0.84	0.96	0.66
18	1.32	0.65	1.82	0.69	2.23	0.58	1.76	0.83	1.92	0.91	1.50	0.84	0.92	0.67
19	1.21	0.63	1.61	0.70	2.04	0.60	1.62	0.82	2.85	1.98	1.53	0.83	0.81	0.63
20	1.41	0.63	1.72	0.70	1.03	0.59	2.00	0.79	2.29	1.61	1.65	0.82	1.56	0.64
21	1.58	0.62	2.03	0.70	—	0.63	2.36	0.80	2.11	1.20	1.81	0.82	1.92	0.64
22	1.68	0.64	2.55	0.72	2.51	0.60	2.64	0.80	2.06	1.01	1.88	0.82	2.42	0.64
23	2.03	0.65	2.32	0.71	2.65	0.61	2.85	0.81	2.25	0.99	2.15	0.82	3.38	0.62
24	2.00	0.68	2.83	0.70	3.06	0.63	2.70	0.80	2.35	0.97	3.23	0.83	3.65	0.63
25	1.81	0.68	2.42	0.69	3.35	0.64	3.22	0.81	3.22	0.96	3.30	0.83	3.70	1.09
26	1.95	0.71	2.90	0.70	3.22	0.63	3.35	0.84	3.28	0.97	3.33	0.82	3.71	0.89
27	2.13	0.71	3.04	0.68	3.35	0.63	3.39	0.83	3.30	0.89	3.30	2.01	3.46	0.88
28	2.40	0.73	3.10	0.69	2.98	0.64	3.06	0.84	3.16	0.86	3.34	—	3.44	0.89
29	2.28	0.73	—	—	3.36	0.61	3.08	0.84	3.01	0.86	3.47	—	3.06	0.91
30	2.24	0.71	—	—	3.20	0.64	2.77	0.84	2.80	0.84	2.83	2.21	2.87	1.51
31	1.98	0.72	—	—	2.96	0.63	—	—	2.45	0.82	—	—	1.99	1.25
合計	54.24	22.92	56.44	19.78	71.80	19.66	80.19	25.20	83.50	29.21	80.38	25.54	80.96	28.19
平均	1.75	0.74	2.26	0.71	2.66	0.63	2.67	0.84	2.69	0.94	2.68	0.91	2.61	0.91
最	2.79	0.62	3.10	0.68	3.72	0.58	3.90	0.65	4.03	0.80	4.06	0.80	4.18	0.62

年 水 位 年 表 (單位米)

江 清

日	八 月		九 月		十 月		十 一 月		十 二 月		河川名	橋 樑 川
	高	低	高	低	高	低	高	低	高	低		
1	1.44	0.99	1.75	1.05	2.61	0.78	3.02	0.78	3.32	0.68	位	忠清南道
2	1.32	0.96	2.55	1.04	3.25	0.76	2.28	0.76	2.25	0.67		置
3	1.72	0.81	3.06	1.04	3.67	0.76	2.65	0.74	2.28	0.68	江清里	
4	2.22	0.79	3.41	2.99	3.55	0.77	2.86	0.74	2.20	0.68		最低水位
5	2.90	0.77	4.35	1.24	3.52	0.78	2.48	0.73	2.05	0.66		
6	4.25	0.78	4.36	1.16	3.36	0.78	2.02	0.74	1.82	0.66	平均	低 0.83
7	4.34	0.76	4.04	1.10	3.09	1.45	1.99	0.73	1.70	0.67		高 2.50
8	4.33	0.78	3.65	1.08	3.06	1.50	1.70	0.70	1.43	0.66	小潮時	低 0.76
9	4.09	0.80	3.18	1.08	2.19	1.41	1.31	0.69	1.28	0.65		高 1.25
10	3.70	0.78	2.65	1.10	1.80	0.98	—	0.71	1.11	0.65	大潮時	低 0.86
11	3.59	0.81	2.04	1.09	1.09	0.91	—	0.72	1.00	0.67		高 3.56
12	2.68	0.79	1.30	1.08	—	0.96	—	0.71	1.29	0.66	平均	高 2.50
13	1.88	0.77	2.29	1.69	—	0.94	1.11	0.70	1.51	0.66		最高水位
14	1.40	0.76	1.79	1.50	—	0.91	2.09	0.70	2.00	0.66		
15	1.42	0.77	2.20	1.38	1.40	0.86	2.28	0.71	2.81	0.67	6-23	4.05
16	—	0.76	1.60	1.16	2.42	0.84	3.15	0.69	3.42	0.67		洪水位
17	—	0.76	2.26	1.09	3.01	0.83	3.92	0.70	2.59	0.67	備	考
18	0.89	0.74	3.00	1.00	3.45	0.82	3.40	0.69	2.72	0.66		
19	1.14	1.01	4.01	1.02	3.42	0.79	2.99	0.69	2.83	0.68		
20	2.45	1.09	3.75	1.03	3.45	0.80	2.76	0.68	2.68	0.67		
21	3.69	1.12	4.00	1.10	3.53	0.79	2.41	0.69	2.02	0.67		
22	3.86	1.04	3.93	1.13	3.38	0.81	2.22	0.69	2.30	0.66		
23	3.94	1.01	3.78	1.11	2.82	0.80	1.91	0.70	2.02	0.67		
24	3.85	1.00	3.50	1.07	2.43	0.80	1.54	0.70	1.80	0.67		
25	3.75	0.97	3.93	0.98	1.86	0.79	1.49	0.69	1.62	0.66		
26	3.41	1.04	2.34	0.96	1.06	0.79	1.43	0.70	1.32	0.66		
27	3.05	1.07	1.30	0.94	1.00	0.78	1.91	0.68	1.69	0.67		
28	2.52	1.06	—	0.89	—	0.77	2.02	0.69	1.84	0.67		
29	1.75	1.07	1.09	0.86	1.95	0.78	2.41	0.71	2.50	0.65		
30	1.19	1.03	1.96	0.79	2.72	0.78	3.02	0.70	2.67	0.66		
31	—	1.04	—	—	3.04	0.77	—	—	2.89	0.65		
合計	76.77	27.99	89.07	94.75	72.13	27.29	62.37	21.26	64.96	20.62		
平均	2.74	0.90	2.86	1.16	2.67	0.88	2.31	0.71	2.10	0.67		
最	4.34	0.74	4.36	0.79	3.67	0.76	3.92	0.68	3.42	0.65		

温泉昭和八年水位年表 (單位米)

温泉		一月	二月	三月	四月	五月	六月	七月	八月	九月	十月	十一月	十二月	河川名	挿橋川
日	月													位	忠清南道
1		0.80	0.64	0.72	0.72	0.54	0.59	2.12	1.07	1.13	0.86	0.82	0.68	位	牙山郡
2		0.74	0.63	0.71	0.71	0.53	0.57	2.57	0.92	1.07	0.85	0.82	0.68	位	温陽面
3		0.72	0.63	0.71	0.70	0.53	0.54	1.64	0.88	1.02	0.84	0.81	0.68	位	温泉里
4		0.71	0.62	0.70	0.92	0.52	0.52	1.23	1.23	2.87	0.83	0.81	0.68	位	6-22 ^日
5		0.68	0.62	0.69	0.87	0.52	0.51	1.12	1.43	1.86	0.82	0.80	0.69	最低水位	0.45
6		0.66	0.61	0.68	0.90	0.51	0.51	1.08	1.26	1.57	1.14	0.79	0.69	湍水位	0.47
7		0.65	0.61	0.68	0.98	0.50	0.54	1.03	1.14	1.22	1.87	0.79	0.68	低水位	0.62
8		0.64	0.63	0.67	1.16	0.50	0.53	0.98	0.98	1.14	1.64	0.78	0.68	平水位	0.74
9		0.62	0.62	0.66	1.04	0.49	0.52	0.95	0.94	1.07	1.17	0.78	0.69	平均水位	0.86
10		0.61	0.61	0.66	0.97	0.49	0.51	0.87	0.87	1.03	1.09	0.77	0.69	最高水位	6-28 ^日
11		0.97	0.60	0.69	0.93	0.48	0.50	0.84	0.81	0.98	1.05	0.76	0.68	最高水位	3.59
12		1.03	0.60	0.68	0.86	0.48	0.49	0.82	1.38	1.04	1.02	0.76	0.68	6-28 ^日	3.59
13		0.92	0.61	0.68	0.83	0.47	0.48	0.80	1.12	2.76	0.98	0.75	0.67	備考	
14		0.87	0.62	0.67	0.79	0.46	0.48	0.78	1.03	1.68	0.96	0.75	0.67		
15		0.85	0.63	0.67	0.77	0.47	0.48	0.75	0.99	1.47	0.93	0.74	0.67		
16		0.82	0.63	0.86	0.76	0.47	0.47	0.74	0.95	1.24	0.91	0.74	0.67		
17		0.80	0.62	0.79	0.74	0.48	0.47	0.74	0.86	1.19	0.89	0.74	0.66		
18		0.78	0.63	0.75	0.72	0.47	0.47	0.83	0.87	1.08	0.87	0.73	0.66		
19		0.77	0.63	0.74	0.71	1.92	0.46	0.78	0.88	0.97	0.86	0.72	0.66		
20		0.76	0.62	0.73	0.70	1.71	0.46	0.75	0.98	2.24	0.85	0.72	0.66		
21		0.74	0.64	0.72	0.69	1.34	0.45	0.73	2.73	2.02	0.84	0.72	0.65		
22		0.74	0.68	0.72	0.67	1.12	0.45	0.71	1.86	1.64	0.84	0.72	0.65		
23		0.72	0.68	0.85	0.65	0.97	0.51	0.70	1.43	1.43	0.86	0.72	0.65		
24		0.71	0.78	0.83	0.62	0.94	0.50	0.69	1.26	1.24	0.85	0.71	0.64		
25		0.70	0.77	0.82	0.60	0.87	0.50	1.21	1.14	1.16	0.85	0.71	0.64		
26		0.69	0.75	0.74	0.58	0.82	0.72	0.98	1.06	1.07	0.84	0.70	0.64		
27		0.68	0.74	0.83	0.57	0.74	1.24	0.95	1.08	0.99	0.84	0.70	0.64		
28		0.67	0.73	0.78	0.56	0.69	3.19	0.91	1.28	0.94	0.83	0.69	0.76		
29		0.67	—	0.76	0.54	0.65	3.16	0.86	1.06	0.88	0.83	0.69	0.89		
30		0.66	—	0.74	0.53	0.63	2.53	0.82	0.99	0.86	0.83	0.68	0.88		
31		0.65	—	0.73	—	0.61	—	1.20	0.99	—	0.82	—	0.87		
合計		29.03	18.18	22.68	22.79	21.92	23.35	31.18	35.47	40.86	29.66	22.42	21.43		
平均		0.74	0.65	0.73	0.76	0.71	0.78	1.01	1.14	1.36	0.96	0.75	0.69		
最低		0.61	0.60	0.66	0.53	0.46	0.45	0.69	0.81	0.86	0.82	0.68	0.64		

沃川昭和八年水位年表 (單位米)

沃川		一月	二月	三月	四月	五月	六月	七月	八月	九月	十月	十一月	十二月	河川名	錦江
日	月													位	忠清北道
1		0.96	0.89	0.81	0.99	0.89	0.91	4.23	4.15	0.97	0.93	0.88	0.77	位	沃川郡
2		0.92	0.88	0.81	0.97	0.88	0.90	4.55	3.37	0.96	0.92	0.88	0.76	位	東二面
3		0.89	0.87	0.82	0.96	0.87	0.90	4.61	3.49	3.53	0.92	0.87	0.76	位	赤下里
4		0.87	0.86	0.82	0.98	0.87	0.89	4.04	5.05	4.53	0.91	0.87	0.76	位	12-31 ^日
5		0.86	0.85	0.81	1.13	0.86	0.88	2.93	5.87	5.26	0.91	0.86	0.76	最低水位	0.68
6		0.88	0.84	0.81	1.05	0.86	0.87	2.07	4.93	4.65	0.92	0.86	0.76	湍水位	0.71
7		0.86	0.83	0.81	1.11	0.86	0.86	1.88	4.21	4.13	2.07	0.85	0.75	低水位	0.80
8		0.85	0.82	0.81	1.12	0.85	0.86	1.23	3.39	3.97	2.18	0.85	0.75	平水位	0.91
9		0.85	0.81	0.80	1.12	0.85	0.85	1.07	2.48	2.99	1.99	0.84	0.74	平均水位	1.22
10		0.85	0.81	0.80	1.09	0.84	0.85	0.99	1.69	2.00	1.57	0.84	0.74	最高水位	8-5 ^日
11		1.03	0.81	0.80	1.02	0.84	0.84	0.97	1.03	1.99	1.29	0.84	0.74	最高水位	5.93
12		0.96	0.80	0.81	1.00	0.83	0.84	0.99	0.99	1.00	1.07	0.83	0.73	6-30 ^日	4.78
13		0.95	0.80	0.81	0.99	0.83	0.83	1.08	0.97	0.97	1.00	0.83	0.73	7-27 ^日	4.57
14		0.94	0.80	0.80	0.98	0.82	0.83	1.01	0.96	1.09	0.97	0.83	0.73	8-5 ^日	5.93
15		0.94	0.79	0.80	0.97	0.82	0.82	0.98	0.96	1.00	0.95	0.82	0.72	9-5 ^日	5.94
16		0.94	0.79	0.80	0.97	0.82	0.82	0.97	0.95	0.97	0.94	0.82	0.72	備考	
17		0.93	0.79	0.82	0.96	0.83	0.81	0.99	0.95	0.95	0.93	0.81	0.72		
18		0.93	0.78	0.82	0.95	0.90	0.81	1.00	0.96	0.93	0.92	0.81	0.72		
19		0.93	0.78	0.83	0.94	0.93	0.81	0.99	0.98	0.92	0.92	0.81	0.71		
20		0.93	0.79	0.85	0.94	3.13	0.80	0.98	1.13	1.07	0.92	0.80	0.71		
21		0.92	0.81	0.87	0.93	3.53	0.80	0.97	1.36	1.00	0.93	0.80	0.71		
22		0.92	0.82	0.99	0.93	1.92	0.80	0.97	1.29	0.99	0.93	0.80	0.71		
23		0.92	0.82	1.07	0.92	1.53	0.79	0.96	1.19	0.98	0.92	0.80	0.70		
24		0.91	0.83	1.53	0.92	1.25	0.79	0.97	1.10	0.97	0.92	0.79	0.70		
25		0.91	0.83	1.30	0.91	1.07	0.78	3.50	1.03	0.96	0.91	0.79	0.70		
26		0.90	0.82	1.25	0.91	1.00	1.78	4.49	0.99	0.95	0.91	0.79	0.69		
27		0.90	0.82	1.12	0.90	0.95	3.89	4.51	1.02	0.95	0.90	0.78	0.69		
28		0.90	0.81	1.09	0.90	0.93	4.51	4.10	0.99	0.94	0.90	0.78	0.69		
29		0.90	—	1.05	0.90	0.92	4.52	3.19	0.98	0.94	0.90	0.78	0.68		
30		0.89	—	1.02	0.89	0.92	4.60	2.73	0.98	0.93	0.89	0.77	0.68		
31		0.89	—	1.00	—	0.91	—	3.79	0.97	—	0.88	—	0.68		
合計		28.21	22.95	28.53	29.35	34.31	40.24	67.74	60.41	53.49	33.22	24.68	22.40		
平均		0.91	0.82	0.92	0.98	1.11	1.34	2.19	1.95	1.78	1.07	0.82	0.72		
最低		0.85	0.78	0.80	0.89	0.82	0.78	0.96	0.95	0.92	0.88	0.77	0.68		

美江昭和八年水位年表 (單位米)

月日	一月	二月	三月	四月	五月	六月	七月	八月	九月	十月	十一月	十二月	河川名	錦江
1	2.23	2.07	1.20	1.40	0.90	1.08	5.72	3.07	2.10	1.85	1.53	1.14	位	忠清北道
2	2.94	2.06	1.20	1.44	0.90	1.09	6.25	3.00	2.09	1.82	1.50	1.15		清州郡
3	2.83	2.08	1.19	1.44	0.80	1.05	5.18	2.34	3.05	1.76	1.42	1.15		芙蓉面
4	2.95	2.07	1.17	3.06	0.60	1.04	3.65	3.20	3.29	1.72	1.28	1.12		美江里
5	3.09	2.08	1.19	3.07	0.70	1.03	3.00	5.02	3.54	1.70	1.29	1.14		備考
6	3.09	2.06	1.19	3.07	1.00	1.11	2.91	3.39	3.39	2.56	1.29	1.12	最低水位	6-10 0.40
7	3.08	2.06	1.18	3.04	1.01	1.14	2.89	3.45	3.31	2.64	1.28	1.12	湯水位	0.80
8	3.08	1.28	1.18	2.47	1.02	0.80	2.86	3.22	3.30	3.19	1.19	1.13	低水位	1.11
9	3.09	1.29	1.14	2.50	1.09	0.90	2.57	2.49	2.99	2.57	1.17	1.12	平水位	1.55
10	3.09	1.27	1.06	2.55	1.09	0.40	2.59	2.45	2.96	2.56	1.49	1.12	平均水位	1.90
11	3.08	1.28	1.14	2.30	1.09	0.90	2.64	2.46	2.24	2.50	1.28	1.12	最高水位	6-29 7.28
12	3.47	1.27	1.17	2.00	1.08	0.90	2.58	2.52	2.14	2.48	1.34	1.12		備考
13	3.46	1.28	1.08	1.90	1.11	1.01	2.49	2.48	2.24	2.14	1.32	1.12	6-29 洪水位	7.28
14	3.45	1.29	1.09	1.70	1.51	0.60	2.47	2.49	2.39	2.10	1.28	1.14	7-27 洪水位	5.65
15	3.07	1.29	1.10	1.61	1.39	0.50	2.48	2.62	2.39	1.90	1.19	1.15	8-4 洪水位	6.75
16	3.06	1.26	1.11	1.52	1.48	0.70	2.23	2.55	2.29	1.84	1.18	1.14	9-4 洪水位	6.59
17	3.05	1.27	1.10	1.50	2.93	0.90	2.25	2.59	2.15	1.78	1.19	1.14	備考	
18	2.09	1.26	1.09	1.43	2.95	0.90	2.10	2.58	2.14	1.76	1.20	1.12		
19	2.08	1.27	1.22	1.42	2.92	0.70	2.00	2.66	2.14	1.70	1.38	1.13		
20	2.09	1.26	1.21	1.34	2.54	0.80	1.74	2.74	2.12	1.60	1.42	1.04		
21	2.09	1.23	1.23	1.32	3.20	0.90	1.63	3.06	2.12	1.58	1.42	1.04		
22	2.05	1.24	1.24	1.28	2.07	1.02	1.61	3.09	2.10	1.58	1.38	1.04		
23	2.06	1.20	1.26	1.23	2.08	1.00	2.34	3.05	2.09	1.62	1.30	1.05		
24	2.09	1.22	1.28	1.22	2.09	1.01	1.98	3.06	2.19	1.60	1.29	1.05		
25	2.08	1.21	1.27	1.18	1.50	1.10	1.96	2.96	2.24	1.72	1.27	1.05		
26	2.09	1.20	1.26	1.19	1.49	1.95	3.56	2.95	2.23	1.75	1.23	1.04		
27	2.09	1.21	1.27	1.06	1.38	2.53	5.65	2.95	2.22	1.77	1.19	1.04		
28	2.08	1.21	1.27	1.00	1.38	5.63	4.40	2.62	2.19	1.80	1.17	1.03		
29	2.07	—	1.37	1.01	1.39	5.80	3.97	2.59	2.16	1.72	1.15	1.03		
30	2.08	—	1.40	0.90	1.29	6.32	3.05	2.56	1.89	1.58	1.14	1.04		
31	2.09	—	1.39	—	1.11	—	3.05	2.29	—	1.55	—	1.04		
合計	81.24	40.77	37.25	52.15	47.09	44.81	93.85	88.50	73.69	60.44	38.76	33.98		
平均	2.62	1.46	1.20	1.74	1.52	1.49	3.03	2.85	2.46	1.95	1.29	1.10		
最低	2.05	1.20	1.06	0.90	0.60	0.40	1.61	2.29	1.89	1.55	1.14	1.03		

公州昭和八年水位年表 (單位米)

月日	一月	二月	三月	四月	五月	六月	七月	八月	九月	十月	十一月	十二月	河川名	錦江
1	0.76	0.80	0.52	0.80	0.47	0.71	5.44	2.62	1.50	1.20	0.95	0.79	位	忠清南道
2	0.72	0.80	0.50	0.78	0.45	0.66	5.42	2.32	1.52	1.20	0.94	0.78		公州郡
3	0.72	0.80	0.50	0.78	0.44	0.62	5.70	2.98	1.50	1.18	0.92	0.76		州外面
4	0.72	0.80	0.48	0.80	0.42	0.60	3.52	1.79	1.86	1.12	0.90	0.75		錦城里
5	0.72	0.80	0.48	1.00	0.40	0.58	2.80	5.86	6.08	1.06	0.89	0.74		備考
6	0.70	0.78	0.47	1.28	0.38	0.54	2.45	3.85	3.66	2.10	0.88	0.74	最低水位	5-14 0.24
7	0.68	0.77	0.46	1.32	0.36	0.62	2.08	2.82	2.79	2.82	0.87	0.72	湯水位	0.36
8	0.68	0.76	0.46	1.40	0.34	0.62	1.86	2.54	2.66	2.80	0.85	0.73	低水位	0.56
9	0.66	0.76	0.46	1.54	0.32	0.58	1.68	2.01	2.10	2.30	0.83	0.73	平水位	0.84
10	0.66	0.75	0.46	1.90	0.31	0.56	1.55	1.80	1.82	2.15	0.82	0.84	平均水位	1.24
11	0.64	0.74	0.46	1.70	0.29	0.54	1.50	1.60	1.72	1.98	0.80	0.84	最高水位	6-30 7.47
12	0.75	0.74	0.46	1.44	0.28	0.52	1.50	1.80	1.54	1.80	0.79	0.83		備考
13	0.80	0.78	0.46	1.28	0.26	0.50	1.64	1.80	1.56	1.65	0.78	0.80	6-30 洪水位	7.47
14	1.10	0.78	0.46	1.10	0.24	0.51	1.64	1.80	1.76	1.52	0.77	0.79	7-27 洪水位	4.78
15	0.95	0.80	0.46	1.00	0.27	0.49	1.60	1.84	2.30	1.46	0.76	0.78	8-5 洪水位	6.06
16	0.90	0.75	0.46	0.90	0.35	0.50	1.40	1.80	1.90	1.40	0.76	0.77	8-21 洪水位	3.70
17	0.90	0.58	0.50	0.85	0.70	0.48	1.12	1.58	1.70	1.35	0.76	0.78	9-5 洪水位	6.12
18	0.90	0.58	0.58	0.80	1.04	0.46	1.10	1.50	1.50	1.30	0.76	0.79	備考	
19	0.90	0.57	0.56	0.78	2.04	0.48	1.10	1.62	1.40	1.25	0.75	0.79		
20	0.90	0.57	0.56	0.74	2.50	0.47	1.10	2.06	2.26	1.18	0.75	0.78		
21	0.90	0.55	0.56	0.70	3.00	0.46	1.07	3.05	2.76	1.08	0.86	0.77		
22	0.90	0.55	0.55	0.66	3.00	0.54	1.10	3.46	2.70	1.04	0.86	0.76		
23	0.90	0.56	0.70	0.64	2.14	0.54	1.50	3.02	2.30	1.06	0.84	0.75		
24	0.87	0.53	0.98	0.62	1.70	0.52	1.62	2.46	2.00	1.20	0.83	0.75		
25	0.87	0.60	1.54	0.60	1.45	0.50	1.48	2.10	1.80	1.12	0.83	0.75		
26	0.87	0.53	1.34	0.58	1.25	0.60	1.40	1.90	1.70	1.02	0.82	0.75		
27	0.87	0.56	1.15	0.56	1.08	1.65	4.40	1.80	1.50	1.06	0.82	0.74		
28	0.84	0.56	1.10	0.54	0.98	4.86	3.60	1.90	1.42	1.03	0.80	0.74		
29	0.84	—	1.02	0.52	0.90	5.40	3.34	2.10	1.38	1.00	0.80	0.78		
30	0.82	—	0.98	0.49	0.80	7.24	2.60	1.70	2.30	0.98	0.80	0.82		
31	0.82	—	0.92	—	0.76	—	2.54	1.54	—	0.96	—	0.84		
合計	25.26	19.25	20.59	28.10	28.92	33.95	70.85	71.02	62.99	44.37	24.79	23.98		
平均	0.81	0.69	0.66	0.94	0.93	1.11	2.29	2.29	2.10	1.43	0.83	0.77		
最低	0.64	0.55	0.46	0.49	0.24	0.46	1.07	1.50	1.38	0.96	0.75	0.72		

江景昭和八

江景

日	一 月		二 月		三 月		四 月		五 月		六 月		七 月	
	高	低	高	低	高	低	高	低	高	低	高	低	高	低
1	2.85	0.97	3.16	1.07	3.20	...	3.06	...	3.17	...	4.22	...
2	2.97	0.97	2.00	1.14	3.15	1.09	2.97	...	3.30	...	2.91	...	4.12	...
3	2.40	0.88	1.79	0.78	2.79	1.04	2.57	...	2.54	...	2.96	...	4.40	...
4	2.19	0.42	1.74	0.62	2.64	1.10	1.87	...	2.76	...	2.97	...	3.59	...
5	2.17	0.42	1.86	0.68	1.80	1.02	2.48	...	2.68	...	3.05	...	3.30	2.33
6	2.02	0.40	2.09	0.76	1.90	1.03	2.62	...	2.80	...	3.40	1.12	3.27	1.94
7	2.44	0.31	2.28	0.69	1.09	1.00	3.40	...	3.12	...	3.26	1.12	3.30	1.75
8	2.37	0.32	2.54	0.70	2.40	1.03	3.42	1.05	3.24	...	3.40	...	4.34	1.92
9	2.85	0.32	2.95	0.88	2.90	1.09	3.88	1.12	3.36	...	4.37	1.23	4.64	1.83
10	3.14	0.36	3.22	1.14	3.32	1.08	4.02	1.33	3.45	...	4.40	1.30	4.60	1.74
11	2.78	0.29	3.82	1.34	2.64	1.08	4.12	1.37	4.20	...	4.20	1.30	4.40	1.60
12	2.01	0.29	3.86	1.10	3.17	1.14	4.18	1.32	4.16	...	4.10	1.30	4.10	1.49
13	2.21	0.56	3.51	1.12	3.35	1.10	4.20	1.22	4.12	...	3.90	...	3.69	1.41
14	2.39	0.40	3.83	1.10	3.84	1.10	4.07	1.24	3.95	...	3.54	...	3.33	1.27
15	2.65	0.49	3.69	1.07	3.67	1.10	3.91	1.10	3.65	...	3.27	1.38	2.97	1.20
16	2.81	0.54	3.35	1.02	3.62	1.12	3.39	...	3.32	...	3.10	...	2.18	1.10
17	2.32	0.82	2.73	1.04	3.67	1.11	3.10	...	3.17	...	2.86	...	1.87	0.80
18	2.55	0.81	2.11	1.07	3.42	1.09	2.84	1.02	3.05	...	2.70	...	1.80	0.88
19	2.51	0.58	2.55	0.54	3.11	1.10	2.90	1.10	3.53	...	2.69	...	2.14	1.05
20	2.40	0.42	2.77	...	2.79	1.09	2.99	1.05	3.42	...	2.73	...	2.40	1.06
21	2.18	0.27	3.05	...	2.58	1.07	3.20	0.50	3.58	...	2.85	...	2.70	1.16
22	2.19	0.25	3.20	...	3.44	1.09	3.25	0.55	3.48	...	2.65	...	3.72	1.30
23	2.52	0.53	3.87	...	3.38	1.08	3.27	0.68	3.33	...	3.54	0.77	3.84	1.20
24	3.00	1.24	3.48	1.07	3.58	1.03	3.23	0.74	3.23	...	3.53	0.70	4.04	1.43
25	3.30	1.41	3.76	1.10	3.50	1.08	3.55	0.75	3.94	...	3.55	0.94	4.10	1.32
26	2.59	1.22	3.87	1.04	...	1.20	3.70	0.78	3.90	...	3.92	0.93	3.97	1.45
27	2.15	1.13	3.63	1.12	3.43	1.17	3.65	0.90	3.85	...	3.88	2.05	4.24	1.60
28	3.46	1.07	3.50	1.13	3.53	0.99	3.75	...	4.24	...	4.49	3.13
29	3.01	1.30	3.84	1.16	3.43	0.99	3.62	...	4.50	...	4.30	2.68
30	2.68	1.40	3.12	1.06	3.30	0.94	3.51	...	5.02	...	3.65	2.04
31	3.44	1.05	3.34	3.22	1.75
合計	74.15	19.32	81.01	22.19	92.24	93.76	100.24	20.79	108.41	...	104.68	14.14	110.99	42.49
平均	2.56	0.67	3.00	0.96	3.07	1.09	3.34	0.99	3.43	...	3.49	...	3.58	1.57
最	3.30	0.25	3.87	0.54	3.84	1.03	4.20	0.50	4.20	...	5.02	...	4.64	0.80

年水位年表 (單位米)

江景

八 月	九 月		十 月		十 一 月		十 二 月		河川名	錦 江
	高	低	高	低	高	低	高	低		
3.03	1.95	2.61	1.25	3.13	0.90	3.92	0.90	3.72	0.67	位 忠清南道
2.77	1.70	3.16	1.33	3.49	0.95	3.30	0.83	2.90	0.75	位 論山郡
2.82	1.50	3.29	1.40	3.84	0.94	3.24	0.85	2.82	1.02	位 江景邑
3.24	1.59	3.47	1.45	3.80	0.95	3.32	0.90	2.99	1.11	位 黃金町
4.40	...	4.70	...	3.74	0.89	3.10	0.85	2.88	1.09	位 月 日
4.50	...	5.09	3.14	3.57	0.96	2.60	0.74	2.73	1.08	最低水位
4.91	2.45	4.67	2.25	3.47	1.09	2.57	0.73	2.64	1.05	位 低 1.13
4.71	1.97	4.30	1.70	3.74	1.73	2.43	1.00	2.52	0.96	平均 高 3.21
4.42	1.69	3.74	1.45	3.20	1.80	2.18	0.96	2.37	1.10	小潮時 低 0.99
4.10	1.50	3.35	1.45	2.80	1.70	2.14	0.87	2.30	1.10	平均 高 2.26
3.95	1.42	2.88	1.30	2.52	1.41	1.88	0.81	2.24	1.03	大潮時 低 1.35
3.57	1.56	2.47	1.25	2.00	1.27	1.94	0.68	2.34	1.00	平均 高 4.06
3.03	1.48	2.00	1.19	1.40	1.02	2.30	0.70	2.70	0.62	月 日 6-30
2.62	1.39	2.00	1.60	1.90	0.90	2.88	0.79	3.12	0.61	最高水位 5.15
2.28	1.40	2.23	1.61	2.39	0.88	3.34	0.80	3.70	0.69	月 日 6-30
2.16	1.26	2.63	1.21	2.92	0.84	3.63	0.78	4.00	0.62	月 日 6-30
2.03	1.23	3.00	1.27	3.51	0.93	4.20	0.77	4.03	0.63	洪水位 5.15
2.51	1.27	3.67	1.04	3.76	0.96	4.30	0.90	3.20	0.80	月 日 7-28
2.99	1.47	3.82	1.44	4.10	0.95	3.38	0.85	3.35	0.84	洪水位 4.49
3.53	1.73	4.24	2.00	3.58	0.88	3.34	1.19	3.12	0.77	月 日 8-6
4.55	2.80	4.70	2.29	3.74	0.91	3.41	1.17	2.80	1.10	洪水位 5.08
4.85	3.00	4.72	2.33	3.70	0.95	3.00	1.29	3.05	1.00	月 日 8-22
4.72	2.50	4.47	1.91	3.30	0.80	2.77	1.28	2.76	0.90	洪水位 4.85
4.50	2.03	4.16	1.65	2.85	1.02	2.50	0.97	2.60	0.80	月 日 9-5
4.25	1.73	3.79	1.80	2.62	0.99	2.42	0.98	2.49	0.70	洪水位 5.10
3.98	1.50	3.40	1.62	2.31	0.90	2.49	0.75	2.42	0.67	備 考
3.78	1.59	2.46	1.42	2.08	0.78	2.70	0.70	2.77	0.63	
3.38	1.50	2.05	0.90	...	0.87	2.80	0.55	2.99	0.74	
2.96	1.52	2.17	0.84	3.00	1.21	3.31	0.64	3.20	0.58	
2.58	1.31	2.65	0.88	3.28	0.89	3.48	0.67	3.35	0.70	
2.35	1.30	3.57	0.89	3.30	0.67	
109.47	49.34	101.89	44.97	93.31	92.19	88.87	25.90	91.40	28.03	
3.53	1.70	3.40	1.55	3.11	1.04	2.96	0.86	2.95	0.84	
4.91	1.23	5.08	0.84	4.10	0.78	4.30	0.55	4.03	0.58	

窺岩里昭和八年水位年表 (單位米)

日	一月	二月	三月	四月	五月	六月	七月	八月	九月	十月	十一月	十二月	河川名	錦江
1	0.55	0.21	0.28	0.65	0.12	0.37	4.72	2.20	1.30	1.00	0.73	0.55	位	忠清南道
2	0.52	0.20	0.26	0.60	0.15	0.33	4.38	2.00	1.32	0.92	0.70	0.55		扶餘郡
3	0.50	0.20	0.26	0.60	0.10	0.28	5.05	1.70	1.35	0.92	0.68	0.54		窺岩面
4	0.48	0.19	0.25	0.64	0.03	0.24	3.55	1.42	1.52	0.90	0.67	0.53		窺岩里
5	0.46	0.19	0.23	0.80	↔0.05	0.20	2.70	4.50	4.41	0.88	0.66	0.52		最低水位
6	0.44	0.18	0.20	0.92	↔0.07	0.23	2.25	3.56	3.58	1.12	0.64	0.51	↔0.13	
7	0.40	0.19	0.18	1.04	↔0.10	0.34	1.75	3.02	2.56	1.40	0.62	0.50	濁水位	
8	0.37	0.20	0.16	1.20	↔0.10	0.50	1.70	2.14	1.10	2.15	0.61	0.50	低水位	
9	0.36	0.21	0.16	1.45	↔0.12	0.65	1.62	1.76	1.92	2.40	0.60	0.49	0.23	
10	0.35	0.22	0.16	1.50	↔0.10	0.80	1.30	1.54	1.50	2.02	0.58	0.49	平水位	
11	0.36	0.23	0.16	1.60	↔0.12	0.60	1.04	1.36	1.35	1.56	0.57	0.48	平均水位	
12	0.50	0.24	0.15	1.45	↔0.12	0.30	1.02	1.70	1.25	1.46	0.56	0.47	6-30	
13	0.34	0.26	0.18	1.20	↔0.12	0.18	1.70	1.58	1.40	1.35	0.54	0.46	最高水位	
14	0.30	0.30	0.20	1.00	↔0.13	0.13	1.52	1.50	2.02	1.27	0.54	0.45	5.46	
15	0.40	0.28	0.20	0.85	↔0.10	0.10	1.00	1.60	2.65	1.18	0.53	0.46	6-30	
16	0.39	0.28	0.22	0.75	0.05	0.09	0.86	1.55	2.10	1.10	0.52	0.45	7-27	
17	0.41	0.26	0.25	0.58	0.30	0.07	0.78	1.50	1.08	1.05	0.54	0.44	洪水水位	
18	0.43	0.28	0.28	0.47	1.10	0.06	0.70	1.55	1.20	1.03	0.54	0.45	8-5	
19	0.45	0.26	0.28	0.46	2.10	0.05	0.65	1.60	1.25	1.00	0.55	0.47	洪水水位	
20	0.40	0.25	0.26	0.45	2.45	0.10	0.64	1.55	2.02	0.98	0.58	0.48	9-5	
21	0.34	0.24	0.25	0.42	2.50	0.08	0.70	2.80	2.24	0.90	0.59	0.48	4.53	
22	0.36	0.28	0.24	0.40	2.65	0.06	0.65	3.20	2.60	0.86	0.60	0.47	備考	
23	0.33	0.30	0.30	0.38	2.00	0.22	0.70	2.80	2.00	0.88	0.58	0.45		
24	0.39	0.30	0.48	0.36	1.50	0.15	1.46	2.34	1.70	0.88	0.56	0.43		
25	0.35	0.30	0.95	0.35	1.35	0.12	1.22	2.00	1.62	0.86	0.55	0.42		
26	0.30	0.30	1.20	0.29	1.10	0.35	1.20	1.62	1.56	0.85	0.55	0.41		
27	0.28	0.28	0.90	0.26	0.90	1.10	2.45	1.70	1.50	0.82	0.56	0.42		
28	0.24	0.30	0.85	0.22	0.75	3.40	3.10	1.75	1.35	0.80	0.56	0.48		
29	0.23	—	0.80	0.18	0.63	4.02	3.84	1.78	1.20	0.78	0.56	0.54		
30	0.22	—	0.76	0.16	0.57	5.46	2.25	1.54	1.10	0.76	0.56	0.62		
31	0.22	—	0.70	—	0.44	—	2.05	1.50	—	0.75	—	0.60		
合計	11.72	6.98	11.75	21.23	19.68	20.58	58.05	62.96	53.75	94.81	17.63	15.11		
平均	0.38	0.25	0.38	0.71	0.63	0.69	1.87	2.01	1.79	1.12	0.59	0.49		
最低	0.22	0.18	0.15	0.16	↔0.13	0.05	0.64	1.50	1.08	0.75	0.52	0.41		

石花昭和八年水位年表 (單位米)

日	一月	二月	三月	四月	五月	六月	七月	八月	九月	十月	十一月	十二月	河川名	錦江
1	1.21	0.95	0.81	1.24	0.94	1.09	2.49	1.73	1.41	1.41	1.15	1.11	位	忠清北道
2	1.20	0.95	0.80	1.23	0.94	1.06	3.82	1.42	1.39	1.40	1.14	1.10		清州郡
3	1.19	0.94	0.79	1.23	0.93	1.03	3.34	1.40	1.42	1.39	1.13	1.09	位	江內面
4	1.18	0.93	0.79	1.29	0.91	1.01	2.29	1.47	1.93	1.38	1.12	1.15		答湖里
5	1.17	0.92	0.78	1.29	0.90	0.99	1.75	1.97	2.39	1.38	1.12	1.15		最低水位
6	1.16	0.91	0.77	1.29	0.83	0.99	1.46	1.76	1.98	1.49	1.11	1.14	↔0.71	
7	1.15	0.91	0.76	1.32	0.86	0.98	1.43	1.51	1.78	2.29	1.10	1.13	濁水位	
8	1.14	0.91	0.75	1.39	0.84	0.96	1.39	1.45	1.74	2.25	1.09	1.12	0.74	
9	1.13	0.90	0.74	1.34	0.82	0.95	1.36	1.43	1.69	1.96	1.08	1.11	低水位	
10	1.13	0.89	0.74	1.25	0.80	0.94	1.35	1.41	1.62	1.67	1.07	1.11	0.90	
11	1.14	0.88	0.73	1.22	0.79	0.93	1.33	1.41	1.59	1.54	1.06	1.11	1.15	
12	1.16	0.87	0.72	1.21	0.77	0.93	1.31	1.87	1.56	1.49	1.05	1.10	1.26	
13	1.15	0.86	0.71	1.20	0.75	0.92	1.31	1.57	2.19	1.47	1.04	1.09	8-18	
14	1.14	0.86	0.71	1.20	0.73	0.91	1.30	1.57	2.39	1.44	1.03	1.08	最高水位	
15	1.13	0.85	0.71	1.19	0.73	0.90	1.28	1.42	1.98	1.41	1.03	1.08	4.60	
16	1.12	0.84	0.74	1.18	0.74	0.89	1.26	1.40	1.69	1.38	1.03	1.03	6-29	
17	1.11	0.83	0.96	1.17	0.89	0.88	1.25	1.40	1.65	1.36	1.02	1.15	洪水水位	
18	1.10	0.83	0.95	1.15	1.45	0.88	1.23	1.42	1.59	1.34	1.02	1.14	8-18	
19	1.09	0.82	0.94	1.13	1.52	0.87	1.21	1.45	1.61	1.32	1.01	1.14	4.60	
20	1.08	0.82	0.93	1.11	2.19	0.86	1.18	1.47	2.39	1.29	1.19	1.13	備考	
21	1.07	0.82	0.92	1.09	2.27	0.85	1.16	2.92	2.28	1.28	1.19	1.12		
22	1.06	0.82	0.92	1.08	1.87	0.85	1.14	2.59	1.95	1.28	1.23	1.12		
23	1.05	0.83	1.22	1.07	1.45	0.89	1.64	2.34	1.83	1.39	1.22	1.11		
24	1.04	0.84	1.22	1.04	1.39	0.85	1.56	2.02	1.78	1.33	1.20	1.10		
25	1.03	0.85	1.21	1.04	1.29	0.85	1.45	1.91	1.72	1.28	1.19	1.09		
26	1.02	0.84	1.21	1.02	1.25	0.99	1.45	1.75	1.68	1.24	1.18	1.08		
27	1.01	0.83	1.29	1.01	1.22	1.59	1.43	1.65	1.61	1.22	1.16	1.07		
28	0.99	0.82	1.28	0.99	1.21	2.48	1.43	1.79	1.48	1.21	1.13	1.11		
29	0.98	—	1.27	0.97	1.18	3.54	1.41	1.64	1.45	1.19	1.12	1.12		
30	0.97	—	1.26	0.95	1.15	3.54	1.41	1.49	1.42	1.17	1.12	1.12		
31	0.96	—	1.25	—	1.12	—	2.27	1.43	—	1.16	—	1.13		
合計	34.06	24.32	28.88	34.83	34.78	35.40	49.69	52.06	53.19	44.41	39.93	34.48		
平均	1.10	0.87	0.93	1.16	1.12	1.18	1.60	1.68	1.77	1.43	1.11	1.11		
最低	0.96	0.82	0.71	0.95	0.73	0.85	1.14	1.40	1.39	1.16	1.01	1.07		

新泰仁昭和八年水位年表 (單位米)

新泰仁		一月	二月	三月	四月	五月	六月	七月	八月	九月	十月	十一月	十二月	河川名	東津江
1	位	0.84	0.74	0.80	0.76	0.46	0.52	1.96	0.94	0.76	0.79	0.97	0.92	位	全羅北道
2		0.80	0.72	0.80	0.75	0.46	0.53	2.48	0.68	0.60	0.78	0.77	0.93		井邑郡
3		0.84	0.73	0.80	0.74	0.47	0.52	1.80	0.60	0.74	0.76	0.80	0.89		龍北面
4		0.82	0.74	0.80	0.79	0.46	0.52	1.18	1.49	2.46	0.75	0.80	0.82		九石里
5		0.83	0.76	0.78	0.80	0.45	0.49	0.88	2.08	2.22	0.74	0.92	0.78		5-10
6	最低水位	0.55	0.72	0.76	0.74	0.45	0.56	0.76	1.40	1.44	0.90	0.84	0.80	0.44	
7		0.54	0.72	0.78	0.69	0.44	0.57	0.68	0.89	1.12	1.04	0.86	0.79		
8	湯水位	0.53	0.55	0.78	0.88	0.44	0.53	0.62	0.62	0.66	1.04	0.90	0.80	0.45	
9	低水位	0.52	0.74	0.76	0.94	0.44	0.58	0.58	0.58	0.63	0.97	0.94	0.78	0.52	
10	平水位	0.52	0.75	0.80	0.85	0.44	0.56	0.56	0.67	0.58	0.90	0.96	0.58	0.74	
11	平均水位	0.80	0.74	0.78	0.72	0.45	0.54	0.54	0.60	0.55	0.86	0.88	0.55	0.80	
12		0.74	0.55	0.78	0.56	0.44	0.56	0.53	1.02	0.52	0.85	0.88	0.52		
13	最高水位	1.01	0.56	0.77	0.51	0.45	0.57	0.52	0.74	0.52	0.83	0.88	0.52	6-29	
14		1.35	0.54	0.76	0.52	0.44	0.58	0.51	2.52	1.24	0.84	0.89	0.51	3.28	
15	6-29 洪水水位	1.31	0.57	0.50	0.55	0.48	0.57	0.50	1.80	0.92	0.93	0.88	0.51	3.28	
16	備考	1.26	0.54	0.53	0.52	0.49	0.56	0.52	1.22	0.84	0.93	0.88	0.54		
17		1.16	0.55	0.53	0.50	0.46	0.52	0.55	1.16	0.80	0.92	0.89	0.59		
18		0.86	0.54	0.49	0.50	0.46	0.51	0.78	2.18	0.78	0.92	0.90	0.62		
19		0.86	0.53	0.50	0.48	0.72	0.52	0.59	1.54	0.86	0.95	0.92	0.65		
20		0.85	0.48	0.48	0.48	1.06	0.50	0.56	1.36	1.74	0.94	0.88	0.62		
21		0.84	0.50	0.47	0.46	1.26	0.50	0.55	1.56	1.38	0.93	0.92	0.60		
22		0.88	0.49	0.46	0.46	0.86	0.50	0.54	1.50	1.16	0.92	0.91	0.60		
23		0.86	0.47	0.93	0.46	0.60	0.56	0.58	1.24	1.04	0.98	1.14	0.59		
24		0.85	0.52	0.83	0.49	0.58	0.56	0.54	1.03	0.98	0.94	1.02	0.62		
25		0.74	0.54	0.75	0.46	0.56	0.55	0.70	0.90	1.00	0.94	0.98	0.60		
26		1.02	0.54	0.66	0.46	0.60	0.62	1.82	0.60	0.88	0.94	0.95	0.61		
27		0.78	0.50	0.64	0.44	0.58	2.86	2.22	0.58	0.87	0.94	0.92	0.59		
28		0.78	0.47	0.69	0.46	0.52	2.08	1.70	0.58	0.85	0.93	0.90	0.61		
29		0.83	—	0.80	0.47	0.50	3.16	1.11	0.54	0.82	0.94	0.92	0.62		
30		0.82	—	0.76	0.47	0.52	2.24	0.81	0.52	0.80	0.94	0.91	0.61		
31		0.86	—	0.78	—	0.53	—	2.06	0.52	—	0.96	—	0.60		
合計		26.28	16.80	21.75	17.94	17.07	24.49	29.79	33.66	29.76	28.00	27.21	20.37		
平均		0.85	0.60	0.70	0.60	0.55	0.82	0.96	1.09	0.99	0.90	0.91	0.66		
最低		0.52	0.47	0.46	0.44	0.44	0.49	0.50	0.52	0.52	0.74	0.77	0.51		

竹林昭和八年水位年表 (單位米)

竹林		一月	二月	三月	四月	五月	六月	七月	八月	九月	十月	十一月	十二月	河川名	東津江
1	位	1.87	1.28	1.48	2.27	2.68	2.64	2.95	2.62	2.26	0.57	0.70	0.50	位	全羅北道
2		1.85	1.28	1.33	2.27	2.68	2.64	2.80	2.62	2.59	0.06	0.69	0.60		扶安郡
3		1.83	1.28	1.40	2.28	2.68	2.60	2.80	2.66	2.63	0.40	0.79	0.70		白山面
4		1.58	1.26	1.36	2.34	2.68	2.56	1.82	1.42	2.43	0.56	0.89	0.78		竹林里
5		1.56	1.26	1.30	2.39	2.67	2.53	1.54	1.62	2.55	0.68	0.98	0.86		
6	最低水位	1.53	1.27	1.29	2.41	2.67	2.66	1.36	1.86	2.17	0.14	1.06	0.94	9-28	
7		1.50	1.27	1.32	2.43	2.67	2.72	2.27	2.00	1.72	0.45	1.11	0.97	0.00	
8	湯水位	1.50	1.30	1.31	2.55	2.66	2.71	2.54	2.42	1.86	1.36	1.16	0.96	0.25	
9	低水位	1.49	1.30	1.26	2.66	2.65	2.70	2.68	2.47	1.17	1.04	1.19	0.94	0.81	
10	平水位	1.49	1.32	1.26	2.69	2.64	2.68	2.77	2.51	1.84	0.65	1.18	0.68	1.51	
11	平均水位	1.92	1.32	1.24	2.71	2.64	2.67	2.75	2.54	1.05	0.42	0.70	0.64	1.73	
12		1.56	1.34	1.26	2.71	2.64	2.66	2.75	2.40	0.32	0.25	0.64	0.64		
13	最高水位	1.54	1.40	1.25	2.71	2.63	2.64	2.75	2.54	0.02	0.10	0.62	0.62	6-29	
14		1.58	1.72	1.20	2.70	2.63	2.65	2.77	2.04	1.06	0.06	0.62	0.63	3.50	
15	6-29 洪水水位	1.51	1.72	1.14	2.71	2.67	2.65	2.77	1.95	0.91	0.09	0.66	0.65	3.50	
16	備考	1.51	1.80	1.10	2.71	2.67	2.66	2.75	1.58	0.81	0.36	0.72	0.73		
17		1.51	1.86	1.11	2.71	2.68	2.66	2.66	1.27	0.81	0.42	0.74	0.75		
18		1.44	1.78	1.23	2.71	2.68	2.66	2.62	2.06	1.25	0.86	0.87	0.80		
19		1.42	1.56	1.21	2.71	2.75	2.64	2.59	1.87	1.31	0.62	0.92	0.93		
20		1.42	1.46	1.31	2.71	2.77	2.62	2.56	1.70	2.32	0.70	0.93	1.11		
21		1.34	1.38	1.28	2.71	2.80	2.60	2.56	2.20	2.05	1.04	1.17	1.25		
22		1.32	1.36	1.29	2.69	2.85	2.56	2.60	2.10	1.40	0.80	1.24	1.24		
23		1.32	1.26	1.51	2.68	2.83	2.62	2.63	1.68	1.87	0.96	1.62	1.34		
24		1.32	1.23	1.71	2.68	2.82	2.70	2.60	1.30	1.46	0.85	1.28	1.25		
25		1.32	1.32	1.86	2.68	2.82	2.72	2.62	0.82	1.42	1.04	1.06	1.21		
26		1.31	1.39	2.11	2.69	2.78	2.86	2.52	1.44	0.69	0.38	0.96	1.19		
27		1.31	1.44	2.14	2.70	2.76	3.10	2.76	1.76	0.48	0.51	0.75	1.16		
28		1.30	1.39	2.19	2.69	2.74	2.94	2.56	1.98	0.00	0.32	0.58	1.21		
29		1.31	—	2.24	2.68	2.72	3.42	2.46	2.12	0.08	0.50	0.46	1.41		
30		1.30	—	2.24	2.68	2.69	3.39	2.58	2.20	0.09	0.64	0.45	1.46		
31		1.30	—	2.26	—	2.66	—	2.62	2.34	—	0.76	—	1.15		
合計		46.06	39.55	46.19	78.26	83.91	81.88	79.01	62.09	40.12	17.59	26.74	29.90		
平均		1.49	1.41	1.49	2.61	2.71	2.73	2.55	2.00	1.34	0.57	0.89	0.95		
最低		1.30	1.23	1.10	2.27	2.63	2.53	1.36	0.82	0.00	0.06	0.45	0.50		

白山昭和八

白山

日	一 月		二 月		三 月		四 月		五 月		六 月		七 月	
	高	低	高	低	高	低	高	低	高	低	高	低	高	低
1	1.30	1.10	1.80	1.30	—	1.50	1.52	1.40	—	1.32	3.00	—
2	1.25	1.10	1.73	1.30	—	1.50	—	1.48	—	1.32	3.08	—
3	—	1.10	—	1.30	—	1.50	—	1.38	—	1.30	2.56	—
4	—	1.10	—	1.30	—	1.71	—	1.34	—	1.30	1.92	—
5	—	1.10	—	1.30	—	1.57	—	1.30	—	1.40	1.64	—
6	—	1.10	—	1.30	—	1.50	—	1.24	1.65	1.48	1.66	—
7	—	1.10	—	1.30	1.94	1.66	1.44	1.24	1.86	1.70	1.60	1.30
8	—	1.10	1.65	1.30	2.23	...	1.70	1.40	1.90	1.75	1.88	1.40
9	—	1.10	1.70	1.30	2.42	2.28	1.90	1.58	2.76	1.74	3.34	1.43
10	1.60	1.30	2.00	1.80	2.05	1.30	2.43	2.00	2.10	1.64	2.90	1.84	3.44	1.47
11	2.22	1.30	2.00	1.30	2.17	1.30	2.36	1.92	2.80	1.76	2.80	1.78	3.10	1.40
12	2.10	1.30	2.15	1.30	1.80	1.30	2.62	1.80	2.75	1.74	2.67	1.68	2.74	1.38
13	2.00	1.30	2.30	1.30	1.70	1.30	2.69	1.70	2.70	1.58	2.28	1.58	2.10	1.32
14	1.82	1.30	2.00	1.30	1.60	1.30	2.58	1.90	2.41	1.43	1.92	1.56	1.68	1.24
15	1.71	1.30	2.10	1.30	1.51	1.30	2.28	1.60	1.98	1.42	—	1.60	—	1.26
16	1.60	1.30	1.80	1.30	1.41	1.30	1.84	1.52	1.68	1.40	—	1.46	—	1.10
17	1.50	1.30	1.70	1.30	1.40	1.30	—	1.52	—	1.45	—	1.42	—	1.08
18	—	1.30	—	1.30	—	1.30	—	1.52	—	1.45	—	1.40	—	1.30
19	—	1.30	—	1.30	—	1.30	—	1.48	—	1.64	—	1.50	—	1.25
20	—	1.30	—	1.30	—	1.30	—	1.47	—	2.26	—	1.50	—	1.25
21	—	1.30	—	1.30	—	1.30	—	1.46	—	2.84	1.72	1.44	—	1.30
22	—	1.30	—	1.30	—	1.30	1.68	1.48	—	2.10	1.90	1.43	1.42	1.32
23	—	1.30	1.48	1.30	—	1.80	1.74	1.48	—	1.80	2.12	1.56	1.48	1.34
24	—	1.30	1.90	1.30	2.60	1.80	1.90	1.53	—	1.96	2.24	1.62	2.78	1.35
25	1.50	1.30	2.00	1.30	2.40	1.80	2.00	1.50	2.10	1.60	2.22	1.60	2.86	1.40
26	1.80	1.30	2.21	1.30	2.30	1.70	2.28	1.58	2.12	1.54	2.48	1.72	2.85	2.30
27	2.30	1.30	2.20	1.60	2.14	1.48	2.06	1.52	3.24	—	3.18	2.61
28	1.80	1.30	2.10	1.60	2.10	1.48	2.00	1.36	3.66	—	2.98	2.10
29	—	—	2.00	1.60	1.90	1.40	1.90	1.36	4.26	—	2.36	1.72
30	—	—	1.91	1.50	1.69	1.36	1.78	1.36	4.30	—	—	1.40
31	—	—	1.60	1.50	—	—	—	1.32	—	—	—	1.98
合計	20.40	32.00	27.74	25.20	37.69	43.50	40.82	46.40	34.94	48.89	48.88	40.00	53.65	37.00
平均	1.70	1.23	1.98	1.33	1.88	1.40	2.15	1.60	2.06	1.58	2.57	1.54	2.44	1.48
最	2.22	1.10	2.30	1.30	2.60	1.30	2.69	1.36	2.80	1.24	4.30	1.30	3.44	1.08

年水位年表 (單位米)

白山

八 月		九 月		十 月		十 一 月		十 二 月		河川名	東 津 江
高	低	高	低	高	低	高	低	高	低	位	全 縣 北 道
—	1.70	—	1.40	1.75	1.20	2.26	1.18	2.40	1.08	置	扶安郡
—	1.48	1.68	1.36	2.30	1.40	2.34	1.14	2.42	1.10		白山面
—	1.50	2.08	1.70	2.88	1.42	2.70	1.22	2.50	1.12		龍溪里
—	2.06	3.26	2.90	3.30	1.50	2.86	1.10	1.50	1.02		...
2.24	1.74	3.48	2.84	3.42	1.70	1.70	1.04	1.40	0.98	最低水位	...
2.50	1.92	3.40	1.98	3.60	1.92	1.64	1.00	1.34	1.10	平均	低 1.39
2.70	1.57	3.30	1.60	3.50	1.84	—	1.00	1.30	1.12		高 2.24
3.47	1.68	2.90	1.34	2.98	1.60	—	1.02	—	1.04	小湖時	低 1.33
3.30	1.58	2.38	1.27	2.60	1.26	—	1.00	—	1.00		高 1.62
2.85	1.56	1.76	1.27	1.90	1.20	—	1.00	—	0.98	平均	高 1.62
2.60	1.52	1.72	1.25	1.70	1.14	—	0.96	—	0.86		低 1.54
2.10	1.80	—	1.20	—	1.10	—	0.94	—	0.80	大湖時	低 1.54
—	1.56	—	0.99	—	1.12	—	0.94	1.18	0.80		高 2.87
—	2.42	—	1.40	—	1.10	1.32	0.98	1.40	0.82	最高水位	...
—	2.40	—	1.30	—	1.14	1.98	1.00	2.10	0.86		...
—	1.90	—	1.30	1.48	1.10	2.30	1.12	2.78	1.03
—	1.56	1.40	1.16	2.18	1.20	2.96	1.10	2.80	1.00		...
2.48	—	2.02	1.20	2.62	1.70	3.04	1.08	3.26	1.10
2.40	—	2.82	1.46	3.14	1.22	3.28	1.10	2.06	1.32		...
2.12	—	3.10	2.64	3.30	1.26	1.80	1.12	1.64	1.20
2.38	—	3.50	1.80	3.46	1.27	1.70	1.18	1.56	1.08		...
1.98	1.80	3.40	1.50	2.90	1.26	1.50	1.20	1.48	1.10
2.06	1.50	2.90	1.40	2.50	1.34	1.60	1.30	1.40	1.18		...
3.10	1.42	2.76	1.34	1.60	1.26	—	1.40	—	1.20
2.90	1.32	2.30	1.34	—	1.34	—	1.20	—	1.16		...
2.62	1.30	1.70	1.30	—	1.24	—	1.18	—	1.14
2.20	1.30	—	1.30	—	1.20	—	1.14	—	1.10		...
1.92	1.26	—	1.24	—	1.20	1.30	1.02	—	1.17
—	1.20	—	1.20	—	1.24	1.85	1.04	1.54	1.10		...
—	1.20	—	1.18	1.62	1.16	2.12	1.06	1.90	1.09
—	1.40	—	—	2.10	1.20	—	—	1.80	1.08		...
48.02	43.65	51.86	45.16	58.83	40.83	40.25	32.76	39.76	32.73	...	
2.53	1.62	2.59	1.51	2.58	1.32	2.12	1.09	1.89	1.06	...	
3.47	1.20	3.50	0.99	3.60	1.10	3.28	0.94	3.26	0.80	...	

東津昭和八

東津

日	一月		二月		三月		四月		五月		六月		七月	
	高	低	高	低	高	低	高	低	高	低	高	低	高	低
1	2.27	0.43	1.27	0.31	1.55	0.56	2.07	0.57	1.82	0.52	1.47	0.36	1.95	—
2	1.98	0.45	1.30	0.30	1.53	0.59	1.79	0.56	1.66	0.51	1.73	0.38	1.70	—
3	1.71	0.44	1.32	0.30	1.51	0.57	1.58	0.55	1.54	0.52	1.89	0.38	1.70	—
4	1.54	0.42	1.44	0.37	1.49	0.56	1.70	0.58	1.76	0.50	2.15	0.38	1.58	1.52
5	1.62	0.44	1.57	0.40	1.48	0.58	1.92	0.52	1.81	0.49	2.38	0.39	1.57	1.57
6	1.84	0.45	1.76	0.40	1.44	0.54	2.16	0.48	2.38	0.47	2.68	0.39	1.80	1.30
7	2.08	0.42	1.98	0.41	1.62	0.53	2.30	0.47	2.58	0.42	2.90	0.38	2.02	1.10
8	2.20	0.40	2.36	0.40	1.95	0.52	2.62	0.48	2.86	0.40	3.30	0.38	2.51	1.10
9	2.42	0.38	2.59	0.39	2.21	0.49	2.94	0.46	3.02	0.42	3.46	0.40	3.31	1.20
10	2.71	0.37	2.71	0.38	2.46	0.47	3.16	0.47	3.43	0.39	3.57	0.40	3.26	1.20
11	2.94	0.36	2.47	0.56	2.81	0.48	3.32	0.48	3.10	0.40	3.23	0.40	2.80	1.10
12	3.08	0.37	2.25	0.37	2.99	0.49	3.08	0.49	2.83	0.41	2.76	0.39	2.80	1.00
13	2.84	0.40	2.01	0.40	2.78	0.51	2.70	0.47	2.54	0.42	2.62	0.38	2.50	0.95
14	2.62	0.38	1.69	0.38	2.37	0.49	2.44	0.48	2.23	0.41	2.41	0.39	2.20	0.82
15	2.38	0.37	1.51	0.37	2.12	0.48	2.10	0.47	2.10	0.41	2.11	0.40	1.62	0.78
16	2.03	0.37	1.43	0.36	1.91	0.47	1.91	0.49	1.94	0.40	1.87	0.40	1.01	0.78
17	1.70	0.36	1.35	0.37	1.67	0.50	1.72	0.51	1.72	0.37	1.80	0.40	0.89	0.76
18	1.52	0.33	1.39	0.34	1.55	0.53	1.60	0.50	1.58	0.39	1.98	0.40	0.90	0.81
19	1.44	0.30	1.52	0.31	1.51	0.51	1.68	0.49	1.70	0.38	2.14	0.39	0.95	0.85
20	1.48	0.32	1.69	0.32	1.47	0.50	1.75	0.47	1.76	0.40	2.40	0.39	1.12	0.89
21	1.65	0.33	1.84	0.33	1.68	0.49	1.80	0.46	1.84	0.38	2.52	0.40	1.32	0.88
22	1.83	0.31	1.95	0.31	1.87	0.48	1.91	0.46	2.00	0.39	2.66	0.40	1.61	1.03
23	1.98	0.34	2.08	0.35	1.96	0.47	2.00	0.45	2.11	0.37	2.89	0.41	1.65	1.05
24	2.09	0.30	2.36	0.32	2.07	0.46	2.38	0.48	2.19	0.38	3.30	0.40	2.03	1.09
25	2.22	0.32	2.44	0.32	2.15	0.51	2.99	0.46	2.34	0.36	3.45	0.42	2.64	1.12
26	2.40	0.31	2.11	0.33	2.44	0.50	3.32	0.49	2.52	0.39	1.48	—	2.80	1.34
27	2.48	0.32	1.79	0.34	2.75	0.49	3.07	0.48	2.21	0.37	1.83	—	2.62	1.30
28	2.09	0.33	1.56	0.31	2.56	0.50	2.76	0.50	2.01	0.40	2.68	—	2.62	1.05
29	1.72	0.32	—	—	2.07	0.52	2.41	0.49	1.76	0.39	2.42	—	2.21	0.98
30	1.58	0.30	—	—	1.83	0.51	2.14	0.51	1.54	0.38	2.40	—	2.05	0.96
31	1.40	0.30	—	—	1.62	0.53	—	—	1.48	0.36	—	—	1.72	0.96
合計	69.84	11.24	51.74	9.85	61.42	15.83	69.32	14.77	68.96	12.80	74.48	9.81	61.55	29.59
平均	2.06	0.36	1.85	0.35	1.98	0.51	2.31	0.49	2.14	0.41	2.48	0.39	1.99	1.06
最	3.08	0.30	2.71	0.30	2.99	0.46	3.32	0.45	3.43	0.36	3.57	0.36	3.31	0.76

年水位年表 (單位米)

東津

日	八月		九月		十月		十一月		十二月		河川名	東津江
	高	低	高	低	高	低	高	低	高	低		
1	1.42	1.05	1.30	0.74	2.38	0.77	3.02	0.80	2.98	0.70	位	全羅北道
2	1.28	0.97	2.14	0.94	2.80	0.83	3.10	0.85	3.00	0.74		扶安郡
3	1.49	1.02	2.42	1.12	3.20	0.78	3.16	0.85	3.02	0.74		東津面
4	2.10	1.28	2.93	1.45	3.38	0.80	2.62	0.80	2.96	0.78		銅田里
5	2.51	1.38	3.50	1.34	3.35	0.85	3.30	0.76	2.05	0.74	最低水位	2—3
6	2.81	1.26	3.54	1.10	3.20	0.90	3.05	0.78	1.80	0.70		0.30
7	2.82	1.15	3.50	1.05	2.60	1.02	1.90	0.69	1.60	0.64	平均	低
8	2.83	1.11	3.24	0.90	2.32	1.02	1.80	0.69	1.40	0.62		高
9	2.59	0.98	2.72	0.92	1.72	0.92	0.98	0.70	1.20	0.60	小湖時	低
10	3.25	0.97	1.88	0.82	1.30	0.73	—	0.53	1.18	0.60		平均
11	2.95	0.93	1.75	0.78	1.10	0.70	—	0.53	—	0.58	大湖時	低
12	2.30	0.91	1.34	0.76	0.92	0.58	0.82	0.46	—	0.59		高
13	2.10	1.28	—	0.63	—	0.50	1.00	0.48	1.45	0.58	平均	高
14	1.81	1.35	—	0.90	—	0.48	1.80	0.52	2.20	0.60		10—22
15	1.78	1.26	1.65	0.69	1.20	0.55	2.50	0.65	2.79	0.68	最高水位	4.06
16	—	1.25	1.74	0.87	1.88	0.60	2.82	0.75	3.38	0.70	6—27 洪水水位	2.78
17	—	1.13	1.85	0.87	2.60	0.60	3.36	0.85	3.40	0.75		備考
18	1.38	—	2.50	0.89	3.20	0.82	3.54	0.84	3.82	0.82		
19	1.51	—	2.89	0.96	3.40	0.90	3.62	0.84	3.37	0.80		
20	2.21	1.18	3.18	1.34	3.48	0.94	3.65	0.86	3.22	0.90		
21	2.52	1.32	3.70	1.35	3.70	0.86	2.59	0.83	1.93	0.85		
22	2.72	1.15	3.82	1.20	4.06	0.90	2.15	0.80	2.05	0.90		
23	2.96	1.00	3.80	1.13	2.70	0.84	1.95	0.78	1.80	0.82		
24	2.91	0.92	3.12	1.00	2.20	0.82	1.43	0.69	1.60	0.82		
25	3.32	0.89	2.60	0.92	1.60	0.63	1.39	0.68	1.40	0.68		
26	2.98	0.87	2.18	0.87	1.30	0.62	1.30	0.64	1.48	0.56		
27	2.70	0.83	1.40	0.65	1.04	0.48	1.34	0.68	1.61	0.52		
28	2.48	0.81	0.82	0.47	1.20	0.48	1.68	0.70	1.92	0.60		
29	1.49	0.75	1.00	0.68	1.70	0.59	2.40	0.72	1.92	0.78		
30	1.10	0.64	1.85	0.77	2.30	0.68	2.80	0.79	2.40	0.85		
31	1.16	0.72	—	—	2.66	0.76	—	—	2.85	0.90		
合計	65.48	30.36	68.36	28.16	69.49	22.95	65.17	21.54	95.78	22.14		
平均	2.26	1.05	2.44	0.94	2.36	0.74	2.33	0.72	2.27	0.71		
最	3.32	0.64	3.82	0.47	4.06	0.48	3.65	0.46	3.82	0.52		

榮山浦昭和八

榮山浦

日	一 月		二 月		三 月		四 月		五 月		六 月		七 月	
	高	低	高	低	高	低	高	低	高	低	高	低	高	低
1	2.40	0.45	2.00	0.25	2.10	0.30	2.20	0.50	2.25	0.40	2.30	0.65	6.49	—
2	—	0.30	1.85	0.30	2.05	0.40	2.08	0.48	2.50	0.45	2.15	0.62	7.22	—
3	1.70	0.35	1.55	0.30	2.00	0.38	1.85	0.48	1.95	0.40	2.10	0.60	4.59	—
4	1.60	0.30	1.55	0.25	1.90	0.35	1.75	0.50	2.05	0.45	2.12	0.55	2.60	2.20
5	1.75	0.25	1.62	0.25	1.25	0.35	1.82	0.50	1.95	0.42	2.10	0.55	2.20	0.97
6	1.55	0.25	2.00	0.30	1.40	0.30	1.95	0.50	2.00	0.40	2.30	0.55	2.00	1.50
7	1.85	0.25	2.10	0.40	1.48	0.30	2.20	0.50	2.12	0.35	2.12	0.55	3.20	1.30
8	1.80	0.32	2.25	0.48	1.60	0.30	2.25	0.80	2.20	0.30	3.05	0.55	3.20	1.20
9	2.15	0.30	2.42	0.60	2.05	0.30	2.62	1.18	2.22	0.30	3.15	0.55	3.25	1.12
10	2.40	0.30	2.55	0.48	2.32	0.35	2.70	1.10	2.85	0.25	3.20	0.55	3.20	1.05
11	2.25	0.35	1.92	0.45	2.30	0.35	2.70	0.95	3.05	0.30	3.05	0.50	3.10	1.30
12	2.00	0.45	2.15	0.32	2.10	0.30	2.75	0.80	3.00	0.30	3.00	0.45	2.95	1.05
13	1.90	0.35	2.15	0.40	2.15	0.35	2.85	0.70	3.05	0.10	2.85	0.45	2.70	0.95
14	1.45	0.40	2.32	0.40	2.50	0.35	2.85	0.65	2.80	0.15	2.62	0.38	2.45	0.90
15	1.80	0.40	2.20	0.40	2.50	0.35	2.80	0.65	2.75	1.55	2.30	0.45	2.15	0.82
16	1.80	0.35	2.30	0.35	2.65	0.48	2.55	0.60	2.50	1.25	2.15	0.35	1.80	0.75
17	1.85	0.35	2.25	0.30	2.60	0.58	2.35	0.55	1.85	0.98	1.95	0.38	1.60	1.20
18	1.75	0.22	1.82	0.30	2.40	0.57	2.22	0.55	2.15	0.90	1.80	0.40	2.82	—
19	1.85	0.20	2.00	0.30	2.30	0.50	2.20	0.50	2.15	0.90	1.65	0.40	1.60	1.40
20	1.92	0.20	2.18	0.25	2.20	0.50	2.20	0.50	3.40	—	1.72	0.40	1.60	1.05
21	1.85	0.25	2.40	0.32	2.70	0.50	2.25	0.45	4.40	—	1.70	0.40	1.80	0.95
22	1.95	0.25	2.40	0.30	2.00	0.50	2.20	0.45	2.05	1.92	1.70	0.42	2.75	0.85
23	2.38	0.32	2.70	0.25	2.50	0.85	2.25	0.45	2.42	1.35	2.75	0.42	2.90	1.05
24	2.45	0.40	2.20	0.45	2.65	1.00	2.10	0.42	2.50	1.12	2.65	0.42	3.00	0.95
25	2.65	0.40	1.85	0.62	2.50	0.82	2.55	0.40	2.65	1.00	2.70	0.40	3.00	1.60
26	1.80	0.30	2.20	0.50	2.55	0.75	2.62	0.45	2.72	0.95	2.82	0.45	3.32	—
27	1.65	0.50	2.35	0.48	2.28	0.68	2.62	0.45	2.75	0.90	2.85	1.95	8.08	—
28	1.80	0.40	2.38	0.48	2.55	0.60	2.58	0.40	2.65	0.82	2.47	—	5.04	—
29	1.85	0.35	—	—	2.50	0.60	2.50	0.38	2.60	0.80	5.63	—	2.80	2.65
30	1.92	0.35	—	—	2.30	0.55	2.35	0.40	2.62	0.75	7.52	—	2.35	1.90
31	1.80	0.35	—	—	2.20	0.50	—	—	2.42	0.65	—	—	2.10	1.60
合計	57.27	10.21	59.66	10.48	68.58	15.01	71.01	17.24	78.57	20.41	80.47	14.34	97.86	30.91
平均	1.91	0.33	2.13	0.37	2.21	0.48	2.37	0.57	2.53	0.70	2.68	0.53	3.16	1.26
最	2.65	0.20	2.70	0.25	2.70	0.30	2.85	0.38	4.40	0.10	7.52	0.35	8.08	0.75

年水位年表 (單位米)

榮山浦

八 月	九 月	十 月	十 一 月	十 二 月	河川名	榮山江					
						位	備考				
1.90	1.40	1.82	1.05	2.22	0.90	2.70	0.80	2.65	0.60	全羅南道	
1.80	1.32	2.10	1.00	2.40	0.80	2.10	0.75	1.80	0.60	羅州郡	
1.95	1.15	3.10	1.00	2.60	0.80	2.00	0.75	1.65	0.55	榮山面	
4.82	—	5.98	—	2.60	0.85	2.00	0.72	1.75	0.58	榮山里	
3.80	—	5.96	—	2.50	0.85	1.90	0.75	1.65	0.55	最低水位	5-13
3.40	2.12	3.20	2.30	2.50	1.00	1.85	0.80	1.60	0.55		0.10
3.32	1.60	3.00	1.80	2.40	1.70	1.50	0.78	1.60	0.53	平均	低
3.23	1.35	2.75	1.55	2.40	1.70	1.95	0.75	1.45	0.52	高	0.74
3.10	1.22	2.45	1.40	1.90	1.45	1.25	0.70	1.50	0.52	小潮時	低
2.90	1.10	2.75	1.35	1.60	1.25	1.22	0.70	1.53	0.50	平均	高
2.70	1.10	1.75	1.10	1.48	1.15	1.10	0.65	1.52	0.50	大潮時	低
2.65	1.75	1.43	1.08	1.20	1.10	1.30	0.65	1.75	0.48	高	0.68
2.15	1.75	1.21	1.08	1.20	1.05	1.75	0.68	1.97	0.52	平均	高
2.80	—	1.19	1.00	1.30	1.00	2.10	0.68	2.25	0.52	最高水位	7-26
3.12	—	1.30	1.05	1.70	1.00	2.30	0.65	2.65	0.50		8.92
1.95	—	1.60	1.00	2.05	0.95	2.45	0.65	2.88	0.52	5-20	洪水
1.60	—	1.95	0.95	2.45	0.90	2.90	0.65	1.60	0.52		5.12
6.22	—	2.30	0.90	2.70	1.00	2.20	0.65	1.90	0.55	6-29	洪水
3.84	—	2.80	1.00	2.90	0.88	2.10	0.65	2.02	0.55		7.95
2.97	—	2.98	2.00	2.35	0.90	1.95	0.65	1.32	0.55	7-26	洪水
5.09	—	2.95	1.70	2.50	0.90	2.00	0.65	1.65	0.55		8.62
4.18	—	2.85	1.40	2.40	0.88	1.82	0.65	1.95	0.50	8-4	洪水
3.20	2.60	2.70	1.29	2.02	0.90	1.80	0.70	1.85	0.50		4.32
3.05	1.80	2.60	1.05	1.88	0.88	1.65	0.80	1.33	0.50	8-18	洪水
2.75	1.50	2.40	1.15	1.75	0.87	1.75	0.90	1.85	0.50		6.25
2.60	1.35	2.20	1.10	1.58	0.80	1.85	0.75	1.32	0.55	備考	
2.55	1.50	1.80	1.02	1.60	0.80	2.05	0.90	2.08	0.55		
2.20	1.35	1.55	1.00	1.62	0.75	2.03	0.65	2.22	0.55		
1.85	1.25	1.60	0.95	1.85	0.70	2.35	0.65	2.33	0.60		
1.70	1.10	1.92	0.95	2.15	0.75	2.55	0.60	2.33	0.60		
1.55	1.10	—	—	2.40	0.75	—	—	2.40	0.60		
30.94	28.41	74.19	34.22	64.20	30.41	58.47	21.31	59.85	16.71		
2.98	1.47	2.47	1.22	2.07	0.98	1.95	0.71	1.93	0.54		
6.22	1.10	5.98	0.90	2.90	0.70	2.90	0.60	2.88	0.48		

羅州昭和八年水位年表 (單位米)

日	一月	二月	三月	四月	五月	六月	七月	八月	九月	十月	十一月	十二月	河川名	榮山江
1	0.97	0.62	0.59	0.72	0.65	0.65	5.17	1.24	0.75	0.82	0.74	0.82	位	全羅南道
2	0.83	0.61	0.59	0.70	0.65	0.62	5.96	1.18	0.70	0.82	0.74	0.81		羅州郡
3	0.79	0.61	0.58	0.68	0.70	0.60	3.20	1.12	0.72	0.81	0.73	0.81		羅州邑
4	0.74	0.60	0.58	0.68	0.69	0.59	2.98	4.38	5.68	0.81	0.73	0.80		三都里
5	0.73	0.60	0.58	0.67	0.68	0.58	2.73	3.02	2.10	0.80	0.72	0.80		6-25
6	0.70	0.59	0.58	0.67	0.66	0.57	1.44	2.60	1.80	0.90	0.72	0.80	最低水位	0.36
7	0.68	0.59	0.58	0.66	0.65	0.56	1.22	1.80	1.60	1.62	0.72	0.78	濁水位	0.47
8	0.66	0.58	0.57	1.24	0.65	0.55	1.11	1.40	1.40	1.68	0.71	0.78	低水位	0.61
9	0.66	0.58	0.57	1.20	0.64	0.54	1.00	0.95	1.25	1.50	0.71	0.76	平水位	0.75
10	0.67	0.66	0.57	1.16	0.63	0.53	0.90	0.90	1.10	1.20	0.71	0.76	平均水位	0.77
11	0.67	0.66	0.57	1.00	0.62	0.52	1.15	0.84	1.06	1.00	0.70	0.74	最高水位	7-26
12	0.68	0.65	0.57	0.90	0.61	0.50	1.02	2.00	1.02	1.00	0.70	0.74		7.22
13	0.68	0.65	0.56	0.88	0.60	0.49	0.92	1.46	0.96	0.94	0.70	0.72	5-20	4.78
14	0.67	0.64	0.56	0.80	0.60	0.48	0.78	2.20	0.90	0.94	0.69	0.72		
15	0.67	0.64	0.56	0.82	1.36	0.48	0.75	2.00	0.88	0.93	0.69	0.70	7-26	7.22
16	0.67	0.63	0.56	0.81	1.12	0.47	0.62	1.68	0.85	0.93	0.72	0.70	8-4	4.30
17	0.66	0.63	0.73	0.81	1.00	0.46	1.90	2.20	0.82	0.93	0.72	0.70	8-18	5.43
18	0.66	0.62	0.73	0.80	0.90	0.45	2.78	5.41	0.80	0.92	0.72	0.70	9-4	5.74
19	0.66	0.61	0.72	0.78	1.64	0.44	1.70	3.00	0.80	0.92	0.85	0.70	備	考
20	0.65	0.60	0.72	0.76	3.60	0.43	1.20	2.23	1.00	0.91	0.86	0.71		
21	0.65	0.60	0.71	0.74	3.66	0.40	0.84	4.56	1.24	0.80	0.86	0.71		
22	0.65	0.59	0.71	0.72	1.90	0.39	0.84	2.99	1.20	0.90	0.87	0.71		
23	0.65	0.59	0.92	0.70	1.40	0.38	0.92	2.34	1.10	0.88	0.87	0.70		
24	0.65	0.60	0.85	0.71	1.20	0.37	1.00	1.78	1.04	0.88	0.86	0.70		
25	0.64	0.60	0.84	0.71	1.10	0.36	1.85	1.53	1.00	0.87	0.86	0.70		
26	0.64	0.60	0.82	0.70	1.00	1.36	3.50	1.22	0.95	0.77	0.85	0.69		
27	0.64	0.59	0.82	0.69	0.92	2.00	6.18	1.60	0.92	0.77	0.85	0.69		
28	0.64	0.59	0.80	0.68	0.84	1.90	4.05	1.30	0.89	0.76	0.84	0.69		
29	0.64	—	0.78	0.67	0.77	5.44	2.25	1.09	0.85	0.76	0.83	0.70		
30	0.63	—	0.76	0.66	0.72	5.90	1.66	0.90	0.83	0.75	0.82	0.70		
31	0.62	—	0.74	—	0.67	—	1.39	0.80	—	0.75	—	0.70		
合計	21.15	17.13	20.82	23.72	32.83	29.01	63.01	61.72	36.31	29.37	23.09	22.74		
平均	0.68	0.61	0.67	0.70	1.06	0.97	2.03	1.99	1.21	0.95	0.77	0.73		
最低	0.62	0.58	0.56	0.66	0.60	0.36	0.62	0.80	0.70	0.75	0.69	0.69		

鳴綠昭和八年水位年表 (單位米)

日	一月	二月	三月	四月	五月	六月	七月	八月	九月	十月	十一月	十二月	河川名	嶺津江
1	0.74	0.63	0.65	0.70	0.77	0.62	5.40	2.40	0.95	0.92	0.86	0.71	位	全羅南道
2	0.74	0.63	0.65	0.68	0.76	0.61	8.20	2.10	0.90	0.90	0.85	0.70		谷城郡
3	0.73	0.62	0.64	0.72	0.74	0.58	3.00	1.50	1.25	0.88	0.84	0.68		梧谷面
4	0.73	0.62	0.64	0.78	0.72	0.57	2.50	7.20	8.50	0.87	0.83	0.67		鳴綠里
5	0.72	0.61	0.63	0.77	0.67	0.57	1.80	4.90	5.40	0.86	0.82	0.66		6-12
6	0.72	0.61	0.63	0.76	0.66	0.56	1.25	3.00	3.25	0.95	0.81	0.65	最低水位	0.53
7	0.71	0.60	0.62	0.77	0.65	0.56	1.00	2.00	2.00	1.44	0.80	0.64	濁水位	0.56
8	0.70	0.75	0.62	1.25	0.64	0.55	0.85	1.85	1.60	1.25	0.79	0.63	低水位	0.64
9	0.69	0.74	0.61	1.30	0.63	0.55	0.80	1.60	1.40	1.22	0.78	0.62	平水位	0.77
10	0.68	0.74	0.60	1.55	0.63	0.54	0.75	1.45	1.30	1.17	0.77	0.61	平均水位	1.18
11	0.68	0.73	0.60	1.46	0.62	0.54	0.70	1.34	1.25	1.16	0.76	0.60	最高水位	7-26
12	0.78	0.72	0.59	1.40	0.62	0.53	1.05	1.25	1.14	1.14	0.75	0.88		10.70
13	0.76	0.72	0.58	1.14	0.60	0.67	1.00	1.20	1.12	1.13	0.74	0.87	6-29	8.40
14	0.76	0.68	0.58	1.10	1.00	0.66	0.85	4.00	1.10	1.12	0.73	0.86		
15	0.75	0.67	0.57	1.16	1.45	0.65	0.84	3.50	1.00	1.11	0.72	0.86	8-4	7.50
16	0.75	0.66	0.57	0.98	1.20	0.64	0.82	2.70	0.95	1.00	0.70	0.85	9-4	8.60
17	0.74	0.65	0.56	0.96	1.15	0.63	0.80	2.25	0.90	0.99	0.69	0.83	備	考
18	0.74	0.65	0.55	0.88	1.00	0.62	1.25	2.20	0.88	0.98	0.68	0.82		
19	0.73	0.64	0.55	0.86	1.65	0.60	1.15	2.10	0.87	0.97	0.67	0.77		
20	0.73	0.64	0.54	0.84	3.40	0.58	1.04	2.00	2.54	0.96	0.66	0.76		
21	0.72	0.63	0.54	0.82	3.30	0.57	0.96	4.00	2.25	0.95	0.65	0.75		
22	0.72	0.63	0.67	0.76	2.55	0.56	1.00	3.05	1.44	0.94	0.64	0.74		
23	0.70	0.62	2.20	0.75	1.74	0.67	1.25	2.45	1.36	0.93	0.79	0.74		
24	0.68	0.72	2.00	0.74	1.32	0.66	0.98	2.14	1.28	0.92	0.78	0.73		
25	0.68	0.70	1.90	0.72	1.15	0.65	3.10	1.92	1.24	0.90	0.77	0.73		
26	0.67	0.68	1.65	0.86	1.00	0.68	7.30	1.73	1.16	0.88	0.76	0.72		
27	0.67	0.67	1.47	0.74	0.87	2.60	5.40	1.60	1.14	0.87	0.75	0.71		
28	0.66	0.66	1.20	0.72	0.74	1.56	4.20	1.52	1.12	0.86	0.74	0.70		
29	0.66	—	0.95	0.68	0.70	8.40	3.45	1.40	1.05	0.85	0.73	0.78		
30	0.64	—	0.82	0.74	0.66	6.10	2.52	1.20	0.94	0.88	0.72	0.77		
31	0.64	—	0.72	—	0.63	—	1.80	1.00	—	0.87	—	0.76		
合計	22.02	18.62	26.10	27.59	34.22	34.28	67.01	72.55	51.28	30.87	22.58	22.80		
平均	0.71	0.66	0.84	0.92	1.10	1.14	2.16	2.34	1.71	1.00	0.75	0.74		
最低	0.64	0.60	0.54	0.68	0.60	0.53	0.70	1.00	0.87	0.85	0.64	0.60		

松亭里昭和八年水位年表 (單位米)

月	一月	二月	三月	四月	五月	六月	七月	八月	九月	十月	十一月	十二月	河川名	松亭里
1	1.40	1.32	2.70	2.23	3.16	2.86	7.80	2.86	3.28	2.38	2.56	2.69	位	全羅南道
2	1.38	1.31	2.68	2.26	3.95	2.82	13.38	2.58	3.12	2.25	2.54	2.64		求禮郡
3	1.36	1.30	2.67	2.37	3.92	2.73	5.43	2.63	3.21	1.75	2.52	2.59		土旨面
4	1.35	1.28	2.66	2.59	3.85	2.68	5.12	11.51	13.59	1.73	2.50	2.55		松亭里
5	1.32	1.27	2.65	2.57	3.80	2.26	4.86	4.82	6.00	2.13	2.48	2.50		2-23
6	1.30	1.25	2.63	2.56	3.75	2.45	4.59	4.56	4.56	2.53	2.45	2.46	最低水位	1.04
7	1.28	1.24	2.61	2.58	3.74	2.78	4.42	3.53	3.86	3.56	2.42	2.42	涸水位	1.16
8	1.26	1.23	2.59	2.61	3.43	2.67	4.26	3.10	3.65	3.52	2.40	2.38	低水位	1.66
9	1.25	1.22	2.56	3.52	3.38	2.65	4.00	2.86	3.63	3.31	2.38	2.34	平水位	2.66
10	1.24	1.21	2.53	3.50	3.32	2.62	3.86	2.80	3.48	3.10	2.36	2.30	平均水位	2.95
11	1.23	1.20	2.50	3.29	3.26	2.50	3.72	2.62	3.26	2.91	2.34	2.26	最高水位	7-26
12	1.30	1.19	2.48	2.90	3.20	2.41	4.56	3.48	3.14	2.81	2.30	2.22		15.28
13	1.35	1.18	2.46	2.67	3.15	2.15	4.21	5.10	3.00	2.80	2.88	2.17	5-20 洪水位	7.53
14	1.40	1.16	2.45	3.14	3.10	2.00	3.82	5.72	2.91	2.74	2.86	2.13		13.67
15	1.38	1.15	2.45	3.56	3.86	1.91	3.51	5.00	2.82	2.73	2.84	2.08	7-2 洪水位	15.28
16	1.35	1.14	2.47	3.45	3.85	1.85	3.58	4.31	2.75	2.72	2.83	2.03	7-26 洪水位	12.51
17	1.38	1.13	2.46	3.30	3.82	1.82	3.59	4.10	4.00	2.70	2.80	1.98	8-4 洪水位	7.92
18	1.46	1.12	2.45	3.25	3.80	1.78	4.98	6.79	5.15	2.68	2.68	1.93	8-18 洪水位	13.75
19	1.48	1.10	2.43	2.95	3.83	1.76	4.25	5.71	5.23	2.72	2.66	1.88	9-4 洪水位	備考
20	1.47	1.08	2.46	2.60	7.56	1.75	3.15	5.10	5.11	2.85	2.64	1.82	備考	
21	1.46	1.07	2.45	2.55	6.10	1.72	3.00	5.25	4.13	3.12	2.58	1.77		
22	1.45	1.06	2.49	2.45	5.00	1.78	4.12	5.62	3.97	3.00	2.55	1.71		
23	1.43	1.04	3.35	2.40	4.52	1.76	3.13	5.00	3.56	2.79	2.56	1.66		
24	1.42	2.25	3.33	2.35	4.36	1.72	3.00	4.36	3.43	2.58	2.66	1.61		
25	1.40	2.18	3.30	2.56	4.12	1.68	3.38	4.10	3.40	2.54	2.69	1.56		
26	1.38	2.05	3.38	3.24	3.89	2.58	9.89	3.82	2.82	2.49	2.75	1.51		
27	1.36	1.90	3.36	3.00	3.82	3.86	6.00	3.54	2.75	2.65	2.75	1.46		
28	1.35	1.85	3.34	2.80	3.74	4.89	4.12	3.57	2.65	2.64	2.73	1.45		
29	1.34	—	3.32	2.70	3.70	9.30	3.38	3.56	2.45	2.62	2.71	2.36		
30	1.33	—	3.31	2.65	3.45	7.40	3.10	3.54	2.37	2.59	2.67	2.05		
31	1.33	—	3.30	—	3.28	—	2.91	3.40	—	2.57	—	1.95		
合計	42.19	37.48	85.82	84.65	121.71	83.14	143.12	134.94	117.28	83.56	78.09	64.46		
平均	1.36	1.34	2.77	2.82	3.93	2.77	4.62	4.35	3.91	2.70	2.60	2.08		
最低	1.23	1.04	2.43	2.26	3.10	1.68	2.91	2.53	2.37	1.73	2.30	1.45		

安東昭和八年水位年表 (單位米)

月	一月	二月	三月	四月	五月	六月	七月	八月	九月	十月	十一月	十二月	河川名	洛東江	
1	0.65	0.64	0.62	0.83	0.84	0.89	2.79	1.48	1.00	0.96	0.81	0.73	位	慶尙北道	
2	0.65	0.64	0.61	0.83	0.84	0.87	4.48	1.26	0.97	0.94	0.81	0.75		安東郡	
3	0.65	0.66	0.61	0.81	0.84	0.86	2.35	1.12	0.97	0.92	0.79	0.75		安東邑	
4	0.65	0.66	0.61	0.95	0.82	0.86	2.13	4.05	2.76	0.88	0.78	0.75		置	玉洞
5	0.65	0.65	0.60	0.93	0.81	0.85	1.96	2.64	2.38	0.85	0.78	0.75			最低水位
6	0.66	0.65	0.60	0.92	0.81	0.85	1.73	1.79	1.72	0.85	0.76	0.74	涸水位	0.56	
7	0.67	0.65	0.60	0.92	0.79	0.85	1.54	1.47	1.45	1.34	0.76	0.74	洪水位	0.60	
8	0.67	0.65	0.60	0.95	0.79	0.83	1.29	1.35	1.28	1.83	0.76	0.74	低水位	0.66	
9	0.66	0.66	0.58	1.30	0.78	0.80	1.15	1.16	1.13	1.49	0.75	0.74	平水位	0.82	
10	0.66	0.67	0.58	1.32	0.76	0.79	1.04	1.12	1.09	1.35	0.75	0.74	平均水位	0.94	
11	0.66	0.66	0.58	1.23	0.76	0.78	0.98	1.07	1.06	1.23	0.74	0.73	最高水位	7-2	
12	0.68	0.66	0.58	1.17	0.74	0.77	0.98	0.98	1.02	1.16	0.73	0.73		4.53	
13	0.67	0.66	0.57	1.09	0.71	0.77	0.97	0.96	0.96	1.12	0.73	0.73	5-20 洪水位	4.67	
14	0.67	0.65	0.57	1.05	0.69	0.76	0.95	0.96	0.96	1.07	0.73	0.73		7-2 洪水位	4.53
15	0.67	0.65	0.57	1.02	0.69	0.76	0.93	1.05	0.95	0.98	0.73	0.73	8-4 洪水位	4.18	
16	0.66	0.65	0.56	1.02	0.69	0.87	0.93	1.00	0.95	0.97	0.74	0.74	9-4 洪水位	3.73	
17	0.66	0.65	0.58	0.98	0.72	0.85	0.89	0.98	0.94	0.97	0.74	0.74	備考		
18	0.67	0.64	0.70	0.98	0.73	0.82	0.88	0.98	0.94	0.95	0.74	0.74			
19	0.67	0.64	0.71	0.96	0.90	0.82	0.87	1.08	0.94	0.95	0.74	0.74			
20	0.66	0.64	0.71	0.96	1.02	0.80	0.87	1.46	0.96	0.96	0.74	0.74			
21	0.66	0.64	0.70	0.94	2.37	0.80	0.87	1.64	1.68	0.96	0.73	0.74			
22	0.66	0.63	0.70	0.91	1.56	0.80	0.69	2.21	1.47	0.96	0.73	0.74			
23	0.66	0.63	0.72	0.90	1.24	0.81	0.69	1.93	1.29	0.94	0.73	0.74			
24	0.66	0.63	0.82	0.90	1.19	0.81	0.73	1.56	1.28	0.92	0.75	0.74			
25	0.66	0.63	0.87	0.87	1.13	0.80	0.98	1.23	1.09	0.80	0.74	0.73			
26	0.65	0.62	0.89	0.87	1.08	0.80	1.49	1.12	1.07	0.89	0.74	0.73			
27	0.65	0.62	0.88	0.86	1.02	0.81	2.13	1.05	1.05	0.87	0.73	0.73			
28	0.65	0.62	0.86	0.86	0.97	0.80	1.76	1.10	1.03	0.86	0.73	0.73			
29	0.65	—	0.86	0.86	0.94	1.00	1.54	1.25	0.97	0.85	0.73	0.75			
30	0.64	—	0.85	0.84	0.91	2.57	1.37	1.18	0.96	0.85	0.73	0.75			
31	0.64	—	0.85	—	0.92	—	1.85	1.13	—	0.83	—	0.74			
合計	20.42	18.05	21.14	29.03	29.16	26.55	43.91	43.96	36.32	31.59	22.45	22.90			
平均	0.66	0.64	0.68	0.97	0.94	0.88	1.42	1.40	1.21	1.02	0.78	0.74			
最低	0.64	0.62	0.56	0.81	0.69	0.76	0.69	0.96	0.94	0.83	0.73	0.73			

洛東昭和八年水位年表 (單位米)

日	一月	二月	三月	四月	五月	六月	七月	八月	九月	十月	十一月	十二月	河川名	洛東江
1	1.21	0.93	1.05	1.10	1.15	1.73	6.36	3.62	2.65	1.83	1.62	1.41	位	慶尙北道
2	1.20	0.92	1.02	1.08	1.13	1.72	6.54	3.20	2.53	1.80	1.60	1.41		尙州郡
3	1.18	0.92	1.00	1.05	1.10	1.65	6.20	2.93	2.67	1.77	1.57	1.40		洛東面
4	1.17	0.92	1.00	1.07	1.07	1.62	4.39	3.89	4.48	1.75	1.55	1.39		洛東里
5	1.16	0.92	1.00	1.15	1.05	1.60	4.78	6.41	5.73	1.72	1.54	1.39		5-14
6	1.15	0.92	0.99	1.25	1.02	1.58	3.86	4.60	4.26	1.79	1.52	1.38	最低水位	0.79
7	1.15	0.92	0.99	1.40	1.00	1.62	3.20	3.76	3.47	3.37	1.51	1.37	洪水位	0.92
8	1.14	0.93	0.98	1.75	0.97	1.68	2.80	3.25	3.05	4.00	1.50	1.37	低水位	1.03
9	1.14	0.93	0.98	2.07	0.94	1.68	2.72	2.95	2.85	3.82	1.49	1.36	平水位	1.50
10	1.13	0.95	0.99	2.45	0.90	1.66	2.85	2.75	2.65	3.48	1.48	1.35	平均水位	1.88
11	1.15	0.96	1.01	2.58	0.85	1.63	2.89	2.60	2.48	3.22	1.48	1.33	最高水位	7-2
12	1.15	0.96	1.03	2.45	0.82	1.61	2.80	2.50	2.32	2.98	1.47	1.32		
13	1.20	0.97	1.00	2.20	0.80	1.60	2.70	2.43	2.15	2.63	1.46	1.30	5-21	洪水位
14	1.16	0.97	0.98	2.05	0.79	1.85	2.65	2.40	2.07	2.25	1.45	1.29		
15	1.10	0.98	0.98	1.88	0.81	1.83	2.59	2.47	2.01	2.07	1.45	1.28	7-2	洪水位
16	1.08	0.98	0.99	1.75	0.88	1.80	2.54	2.60	1.98	1.93	1.44	1.27	8-5	洪水位
17	1.06	0.98	1.04	1.65	1.45	1.75	2.68	2.56	1.95	1.84	1.44	1.27	8-5	洪水位
18	1.05	0.99	1.09	1.57	1.85	1.71	2.65	2.65	1.93	1.80	1.43	1.26	8-22	洪水位
19	1.03	1.02	1.08	1.50	1.97	1.67	2.53	2.69	1.90	1.76	1.43	1.25	9-4	洪水位
20	1.03	1.05	1.03	1.45	2.15	1.64	2.42	3.43	2.15	1.80	1.43	1.25	10-8	洪水位
21	1.03	1.09	0.97	1.40	4.85	1.60	2.30	3.76	3.08	1.92	1.42	1.22	備	考
22	1.02	1.12	0.96	1.34	3.70	1.57	2.24	4.78	3.15	1.90	1.42	1.20		
23	1.02	1.15	1.05	1.31	2.84	1.70	2.21	4.22	2.94	1.87	1.43	1.20		
24	1.00	1.15	1.50	1.29	2.20	1.65	2.16	3.60	2.60	1.83	1.45	1.18		
25	1.00	1.15	1.38	1.27	1.90	1.62	3.60	3.12	2.35	1.79	1.46	1.17		
26	0.99	1.13	1.35	1.24	1.72	1.60	3.91	2.75	2.18	1.76	1.45	1.17		
27	0.97	1.10	1.30	1.22	1.60	2.70	4.99	2.70	2.05	1.73	1.44	1.13		
28	0.97	1.10	1.28	1.21	1.54	4.37	4.01	3.08	1.86	1.71	1.44	1.19		
29	0.96	—	1.25	1.20	1.49	4.53	3.35	3.14	1.80	1.69	1.43	1.21		
30	0.95	—	1.19	1.18	1.45	5.37	3.45	2.93	1.86	1.66	1.42	1.21		
31	0.93	—	1.14	—	1.60	—	4.10	2.78	—	1.64	—	1.20		
合計	33.48	28.11	33.60	46.12	47.09	60.34	108.57	100.55	79.95	67.11	44.22	39.78		
平均	1.08	1.00	1.08	1.54	1.52	2.01	3.44	3.24	2.64	2.16	1.47	1.23		
最低	0.93	0.92	0.96	1.05	0.79	1.57	2.16	2.40	1.86	1.64	1.42	1.17		

江倉昭和八年水位年表 (單位米)

日	一月	二月	三月	四月	五月	六月	七月	八月	九月	十月	十一月	十二月	河川名	洛東江
1	1.05	1.04	0.94	1.08	0.87	1.07	5.49	2.49	1.72	1.95	1.54	1.16	位	慶尙北道
2	1.04	1.05	0.93	1.07	0.86	1.05	5.45	2.16	1.71	1.94	1.52	1.17		善山郡
3	1.03	1.04	0.92	1.06	0.87	1.03	5.41	1.85	1.68	1.93	1.50	1.19		善山面
4	1.02	1.03	0.91	1.08	0.86	1.00	3.02	3.37	3.62	1.92	1.48	1.20		陸洞
5	1.01	1.02	0.90	1.10	0.85	0.97	3.25	5.37	4.95	1.91	1.46	1.17		5-14
6	1.00	1.01	0.89	1.09	0.84	0.93	2.48	3.76	3.15	1.92	1.44	1.16	最低水位	0.76
7	0.99	1.00	0.88	1.07	0.83	0.94	1.87	2.65	2.46	1.94	1.42	1.15	洪水位	0.82
8	0.98	1.02	0.87	1.11	0.82	0.93	1.68	2.24	2.24	2.74	1.40	1.14	低水位	0.93
9	0.97	1.06	0.86	1.18	0.81	0.92	1.56	2.08	2.13	2.53	1.38	1.13	平水位	1.13
10	0.96	1.03	0.85	1.46	0.80	0.89	1.65	2.05	2.11	2.15	1.36	1.12	平均水位	1.47
11	1.12	1.02	0.86	1.53	0.79	0.86	1.60	1.96	2.10	2.06	1.34	1.13	最高水位	7-2
12	1.03	1.01	0.87	1.38	0.78	0.84	1.55	1.78	2.09	2.02	1.32	1.12		
13	1.02	1.00	0.86	1.24	0.77	0.82	1.52	1.69	2.08	1.98	1.30	1.11	7-2	洪水位
14	1.01	0.99	0.85	1.15	0.76	1.25	1.39	2.18	2.07	1.95	1.28	1.10		
15	1.00	0.98	0.84	1.12	0.77	1.11	1.37	2.02	2.06	1.92	1.27	1.09	8-5	洪水位
16	0.99	0.97	0.86	1.08	0.78	1.04	1.36	1.95	2.05	1.89	1.26	1.08	8-5	洪水位
17	0.98	0.96	0.87	1.05	0.79	1.00	1.82	1.89	2.04	1.86	1.25	1.07	9-5	洪水位
18	1.00	0.95	0.86	1.03	0.83	0.98	1.71	2.04	2.03	1.83	1.24	1.06	9-5	洪水位
19	1.03	0.94	0.85	1.01	0.94	0.96	1.67	2.12	2.02	1.81	1.23	1.05	備	考
20	1.01	0.93	0.84	0.98	1.16	0.95	1.56	2.35	2.15	1.82	1.22	1.04		
21	1.00	0.92	0.83	0.96	1.75	0.94	1.51	2.64	2.26	1.84	1.21	1.02		
22	1.02	0.91	0.82	0.94	2.66	0.93	1.49	3.36	2.15	1.81	1.20	0.98		
23	1.03	0.90	1.12	0.93	1.98	1.02	1.48	3.12	2.08	1.77	1.19	0.97		
24	1.04	0.91	1.17	0.92	1.65	1.15	1.49	2.61	2.04	1.73	1.18	0.96		
25	1.03	0.92	1.15	0.91	1.42	1.05	3.29	2.02	2.02	1.70	1.21	0.95		
26	1.02	0.93	1.14	0.92	1.28	0.98	3.07	1.90	2.00	1.67	1.22	0.94		
27	1.01	0.94	1.13	0.91	1.21	1.32	4.26	1.81	1.99	1.65	1.20	0.93		
28	1.00	0.95	1.12	0.90	1.15	3.25	3.05	2.10	1.98	1.62	1.19	0.94		
29	1.01	—	1.11	0.89	1.11	3.48	2.34	1.87	1.97	1.60	1.18	0.95		
30	1.02	—	1.10	0.88	1.08	4.52	2.11	1.79	1.96	1.58	1.17	0.97		
31	1.03	—	1.09	—	1.06	—	2.94	1.74	—	1.56	—	0.96		
合計	31.45	27.43	29.29	32.03	33.13	36.18	74.44	72.96	66.91	58.60	39.16	33.01		
平均	1.01	0.98	0.94	1.07	1.07	1.27	2.40	2.35	2.23	1.89	1.31	1.06		
最低	0.96	0.90	0.82	0.88	0.76	0.82	1.36	1.69	1.68	1.56	1.17	0.93		

倭館甲昭和八年水位年表 (單位米)

月	一月	二月	三月	四月	五月	六月	七月	八月	九月	十月	十一月	十二月	河川名	洛東江	
1	0.95	0.75	0.72	1.35	0.97	1.32	6.81	3.74	2.30	1.48	1.27	1.01	位	慶尙北道	
2	0.94	0.75	0.72	1.28	0.97	1.42	6.52	3.06	2.24	1.42	1.26	1.01		漆谷郡	
3	0.92	0.75	0.72	1.26	0.97	1.40	7.30	2.68	2.20	1.38	1.25	1.00		倭館面	
4	0.90	0.75	0.74	1.30	0.97	1.32	5.13	4.40	3.46	1.95	1.23	0.99		置	石川洞
5	0.90	0.75	0.74	1.39	0.95	1.30	4.68	6.83	6.60	1.31	1.23	0.98			最低水位
6	0.90	0.75	0.74	1.56	0.90	1.30	4.02	5.35	4.94	1.42	1.21	0.98	3-3	0.72	
7	0.89	0.75	0.74	1.58	0.90	1.32	3.31	3.89	3.60	1.73	1.18	0.97	湯水位	0.72	
8	0.83	0.75	0.76	1.65	0.87	1.30	2.97	3.23	2.95	3.86	1.16	0.97	低水位	0.80	
9	0.80	0.74	0.76	1.70	0.84	1.30	2.56	2.86	2.70	3.84	1.14	0.97	平水位	1.25	
10	0.80	0.74	0.78	1.73	0.84	1.32	2.50	2.53	2.48	3.20	1.14	0.96	平均水位	1.67	
11	0.85	0.74	0.85	2.27	0.84	1.32	2.47	2.48	2.43	2.73	1.12	0.96	最高水位	7-3	
12	0.87	0.74	0.86	2.05	0.84	1.30	2.40	2.45	2.38	2.46	1.10	0.95		7-3	7.39
13	0.80	0.74	0.89	1.83	0.83	1.28	2.04	2.44	2.22	2.20	1.10	0.95	5-22	4.40	
14	0.79	0.74	0.97	1.75	0.81	1.25	2.00	2.52	2.18	2.10	1.08	0.94			7-3
15	0.79	0.74	0.98	1.65	0.80	1.25	1.96	2.50	2.00	1.97	1.07	0.94	5-22	4.40	
16	0.79	0.72	1.00	1.51	0.80	1.22	1.90	2.41	1.78	1.84	1.07	0.93	7-3	7.39	
17	0.77	0.72	1.10	1.48	0.80	1.22	2.30	2.42	1.65	1.72	1.06	0.93	7-3	7.39	
18	0.77	0.72	1.14	1.40	0.98	1.34	2.48	2.19	1.52	1.62	1.06	0.93	8-5	6.87	
19	0.77	0.72	1.18	1.32	1.70	1.25	2.18	2.48	1.44	1.52	1.05	0.92	8-22	4.96	
20	0.77	0.72	1.18	1.30	2.00	1.16	1.74	2.88	2.18	1.58	1.05	0.92	8-22	4.96	
21	0.77	0.72	1.20	1.22	3.10	1.16	1.51	3.69	2.94	1.64	1.05	0.92	9-5	6.62	
22	0.77	0.72	1.20	1.20	4.36	1.12	1.43	4.51	3.02	1.66	1.05	0.91	9-5	6.62	
23	0.77	0.72	1.25	1.15	3.10	1.19	1.52	4.64	2.70	1.66	1.04	0.91	10-3	3.94	
24	0.75	0.72	1.26	1.02	2.50	1.48	1.47	3.61	2.50	1.62	1.04	0.91	10-3	3.94	
25	0.75	0.72	1.28	0.98	2.16	1.40	4.02	3.05	2.25	1.58	1.04	0.90	備考		
26	0.75	0.72	1.30	0.97	1.90	1.30	4.67	2.65	2.06	1.50	1.04	0.90			
27	0.75	0.72	1.32	0.95	1.72	1.50	5.90	2.53	1.85	1.45	1.03	0.90			
28	0.75	0.72	1.40	0.95	1.58	4.30	4.72	2.51	1.74	1.40	1.02	0.90			
29	0.75	—	1.46	1.02	1.28	4.96	3.55	2.80	1.66	1.38	1.02	0.89			
30	0.75	—	1.50	1.02	1.10	6.02	3.05	2.73	1.54	1.35	1.00	0.89			
31	0.75	—	1.45	—	1.00	—	4.02	2.44	—	1.30	—	0.89			
合計	25.11	20.54	32.19	41.84	43.38	50.32	103.13	98.50	75.51	57.27	33.16	29.13			
平均	0.81	0.73	1.04	1.39	1.40	1.68	3.33	3.18	2.52	1.85	1.11	0.94			
最低	0.75	0.72	0.72	0.95	0.80	1.12	1.43	2.19	1.44	1.30	1.00	0.89			

玄風昭和八年水位年表 (單位米)

月	一月	二月	三月	四月	五月	六月	七月	八月	九月	十月	十一月	十二月	河川名	洛東江	
1	0.97	0.87	0.78	1.27	0.93	1.38	9.85	4.84	2.86	1.93	1.69	1.25	位	慶尙北道	
2	0.96	0.87	0.78	1.23	0.93	1.37	10.58	3.95	2.53	1.88	1.66	1.24		達城郡	
3	0.94	0.86	0.79	1.20	0.88	1.42	10.12	3.48	2.35	1.84	1.63	1.23		玄風面	
4	0.93	0.86	0.80	1.18	0.86	1.38	8.49	6.05	4.98	1.80	1.61	1.23		置	城下洞
5	0.92	0.85	0.80	1.20	0.85	1.32	7.23	8.32	8.34	1.76	1.58	1.22			最低水位
6	0.91	0.86	0.79	1.24	0.84	1.24	6.30	8.13	7.03	1.79	1.56	1.22	5-16	0.70	
7	0.90	0.87	0.79	1.27	0.83	1.17	4.95	5.72	5.19	2.15	1.52	1.21	湯水位	0.77	
8	0.90	0.89	0.78	1.62	0.80	1.16	4.02	4.22	3.98	4.47	1.50	1.21	低水位	0.83	
9	0.88	0.91	0.78	1.84	0.79	1.18	3.42	3.85	3.39	4.92	1.48	1.20	平水位	1.34	
10	0.86	0.96	0.77	2.12	0.78	1.28	3.05	3.34	2.92	4.91	1.45	1.20	平均水位	2.05	
11	0.88	0.95	0.78	2.23	0.76	1.32	3.02	2.95	2.68	3.47	1.44	1.20	最高水位	7-2	
12	0.93	0.94	0.80	2.31	0.74	1.31	2.98	2.74	2.46	2.94	1.42	1.19		7-2	10.61
13	1.07	0.96	0.80	2.12	0.73	1.27	2.81	2.65	2.28	2.68	1.40	1.18	5-22	4.97	
14	1.00	0.94	0.79	1.91	0.70	1.28	2.50	3.49	2.22	2.47	1.39	1.17			7-2
15	0.98	0.91	0.78	1.76	0.70	1.58	2.38	3.79	2.32	2.34	1.38	1.17	5-22	4.97	
16	0.96	0.88	0.79	1.66	0.70	1.50	2.24	3.49	2.27	2.23	1.36	1.16	7-2	10.61	
17	0.96	0.86	0.82	1.56	0.72	1.42	2.30	3.06	2.15	2.13	1.35	1.15	7-2	10.61	
18	0.98	0.85	0.83	1.49	0.77	1.37	3.95	2.88	2.06	2.06	1.34	1.14	8-5	8.63	
19	0.98	0.84	0.86	1.41	0.91	1.32	2.49	2.88	2.02	2.02	1.33	1.12	8-22	6.66	
20	0.98	0.84	0.86	1.34	1.52	1.24	2.22	3.37	4.12	2.08	1.32	1.10	8-22	6.66	
21	0.99	0.83	0.85	1.26	3.33	1.15	2.06	4.87	4.68	2.30	1.32	1.08	9-5	8.36	
22	1.00	0.81	0.83	1.22	4.86	1.10	1.95	6.54	3.85	2.57	1.31	1.06	9-5	8.36	
23	1.00	0.80	0.98	1.18	4.18	1.08	2.53	6.27	3.70	2.38	1.30	1.04	9-20	4.96	
24	1.01	0.80	1.18	1.14	3.18	1.16	2.01	5.07	3.18	2.20	1.30	1.03	9-20	4.96	
25	1.00	0.84	1.30	1.09	2.63	1.43	4.92	4.05	2.79	2.07	1.34	1.03	10-9	4.99	
26	0.98	0.83	1.51	1.07	2.26	1.32	7.10	3.32	2.58	1.98	1.35	1.06	10-9	4.99	
27	0.94	0.76	1.48	1.05	2.02	1.58	8.58	3.29	2.39	1.90	1.32	1.08	備考		
28	0.91	0.77	1.48	1.03	1.79	3.44	7.31	3.18	2.19	1.84	1.30	1.09			
29	0.89	—	1.44	0.99	1.67	6.14	5.29	3.48	2.08	1.80	1.28	1.10			
30	0.88	—	1.40	0.95	1.56	8.12	4.08	3.21	2.00	1.77	1.26	1.11			
31	0.88	—	1.34	—	1.47	—	3.78	2.86	—	1.73	—	1.14			
合計	29.37	24.21	29.76	42.94	45.66	53.03	144.51	129.34	97.59	74.41	42.49	35.61			
平均	0.95	0.86	0.96	1.43	1.47	1.77	4.66	4.17	3.25	2.40	1.42	1.15			
最低	0.86	0.76	0.77	0.95	0.70	1.08	1.95	2.65	2.00	1.73	1.26	1.03			

津洞昭和八年水位年表 (單位米)

月日	一月	二月	三月	四月	五月	六月	七月	八月	九月	十月	十一月	十二月	河川名	洛東江
1	0.48	0.53	0.50	0.93	0.60	0.70	9.70	4.60	3.05	2.42	1.90	1.47	位	慶尙南道
2	0.49	0.52	0.48	0.90	0.80	0.65	10.11	4.14	2.92	2.34	1.90	1.46		咸安郡
3	0.50	0.51	0.46	1.10	1.30	0.63	10.10	4.02	2.83	2.28	1.88	1.45		漆西面
4	0.50	0.50	0.45	1.25	1.45	0.80	9.16	7.40	5.88	2.23	1.86	1.44		溪內里
5	0.49	0.49	0.43	1.30	1.40	0.85	7.84	8.63	8.56	2.17	1.85	1.43		
6	0.48	0.48	0.42	1.35	1.30	0.85	6.56	8.34	8.07	2.20	1.83	1.42	最低水位	3-8
7	0.47	0.49	0.40	1.70	1.15	0.83	5.65	7.34	6.72	4.50	1.80	1.41		0.40
8	0.47	0.55	0.40	1.85	1.00	0.77	5.11	6.15	5.68	4.80	1.77	1.40	湧水位	0.43
9	0.46	0.58	0.43	2.05	0.85	0.73	4.73	4.92	4.90	4.52	1.74	1.39	低水位	0.55
10	0.45	0.60	0.45	2.25	0.70	0.70	4.45	4.48	4.36	4.05	1.70	1.38	平水位	1.40
11	0.68	0.59	0.48	2.20	0.65	0.68	4.22	4.03	3.72	3.75	1.66	1.37	平均水位	2.16
12	0.70	0.57	0.50	2.05	0.60	0.66	4.01	3.75	3.05	2.50	1.63	1.36		7-2
13	0.72	0.55	0.52	1.90	0.55	0.70	3.85	3.59	2.75	2.35	1.60	1.35	最高水位	10.36
14	0.73	0.53	0.52	1.75	0.50	0.75	3.70	3.56	2.53	2.30	1.58	1.34		
15	0.74	0.52	0.50	1.90	0.45	0.80	3.55	4.12	2.85	2.25	1.56	1.33	7-2 洪水位	10.36
16	0.73	0.50	0.48	1.85	0.40	0.95	3.42	4.25	2.92	2.20	1.54	1.32	8-5 洪水位	8.65
17	0.72	0.48	0.46	1.75	0.75	0.90	3.30	3.84	2.70	2.15	1.52	1.32		
18	0.70	0.47	0.44	1.50	1.00	0.80	3.23	3.65	2.55	2.25	1.51	1.31	8-22 洪水位	6.80
19	0.68	0.46	0.42	1.40	1.10	0.75	3.16	3.94	2.45	2.35	1.50	1.30		
20	0.67	0.44	0.40	1.30	1.20	0.70	3.10	4.42	5.56	2.52	1.49	1.29	9-5 洪水位	8.62
21	0.65	0.43	0.75	1.15	3.60	0.65	3.04	5.80	6.36	2.80	1.48	1.28		
22	0.64	0.42	1.40	1.00	4.10	0.60	2.98	6.79	5.78	2.60	1.47	1.27	9-21 洪水位	6.39
23	0.63	0.41	1.45	0.85	4.20	0.58	3.45	6.41	4.45	2.43	1.46	1.26		
24	0.62	0.40	1.42	0.70	3.80	0.66	4.58	5.78	4.05	2.30	1.45	1.25		
25	0.60	0.50	1.35	0.60	3.30	0.72	5.82	4.82	3.70	2.23	1.48	1.24		
26	0.58	0.52	1.27	0.75	2.00	0.78	7.19	4.24	3.35	2.16	1.49	1.24		
27	0.57	0.52	1.23	0.65	1.60	0.80	8.55	4.06	3.03	2.10	1.50	1.23		
28	0.56	0.50	1.15	0.55	1.40	1.50	8.37	3.85	2.80	2.05	1.50	1.23		
29	0.55	—	1.10	0.50	1.20	5.51	7.36	3.60	2.65	2.00	1.49	1.23		
30	0.54	—	1.00	0.45	1.00	8.06	6.06	3.40	2.52	1.96	1.48	1.22		
31	0.54	—	0.97	—	0.80	—	4.85	3.14	—	1.92	—	1.22		
合計	18.34	14.06	22.23	39.48	44.75	35.06	171.20	151.06	122.74	80.66	48.62	41.21		
平均	0.59	0.50	0.72	1.32	1.44	1.17	5.52	4.87	4.09	2.60	1.62	1.33		
最低	0.45	0.40	0.40	0.45	0.40	0.58	2.88	3.14	2.45	1.92	1.45	1.22		

守山昭和八年水位年表 (單位米)

月日	一月	二月	三月	四月	五月	六月	七月	八月	九月	十月	十一月	十二月	河川名	洛東江	
1	0.09	0.40	0.19	0.52	8.27	3.90	2.53	1.94	1.48	0.91	位	慶尙南道	
2	0.09	0.35	0.21	0.48	8.62	3.80	2.32	1.89	1.45	0.91		密陽郡	
3	0.08	0.34	1.01	0.43	8.45	3.48	2.17	1.80	1.40	0.91		下南面	
4	0.07	0.33	0.72	0.40	7.72	5.33	3.10	1.71	1.34	0.90		置	守山里
5	0.07	0.32	0.53	0.38	6.60	6.96	6.54	1.66	1.28	0.89			
6	0.07	0.62	0.21	0.35	5.83	6.94	6.67	1.95	1.25	0.87	最低水位		
7	0.07	0.70	0.13	0.30	5.14	6.25	5.89	2.30	1.18	0.86			
8	0.07	1.11	0.09	0.30	4.26	5.23	4.84	2.95	1.10	0.85	湧水位	0.00 FTF	
9	0.07	1.30	0.05	0.30	3.42	4.19	3.92	3.80	1.08	0.83	低水位	0.05	
10	0.08	1.54	0.02	0.29	3.03	3.38	3.24	3.77	1.06	0.82	平水位	0.80	
11	0.08	1.49	0.03	0.27	2.88	3.20	2.89	2.92	1.04	0.80	平均水位	1.49 FTF	
12	0.08	1.47	0.05	0.27	2.56	2.92	2.61	2.51	1.03	0.79		7-2	
13	0.08	1.45	0.08	0.26	2.41	2.79	2.45	2.38	1.02	0.78	最高水位	8.68	
14	0.07	1.02	0.09	0.24	2.45	2.84	2.36	2.21	1.02	0.78			
15	0.03	0.95	0.10	0.15	2.20	2.98	2.29	2.13	1.02	0.77	7-2 洪水位	8.68	
16	0.03	0.89	0.13	0.20	1.92	3.20	2.38	2.05	1.01	0.76	8-5 洪水位	7.06	
17	0.07	0.80	0.15	0.36	1.88	3.32	2.20	2.00	1.00	0.75			
18	0.08	0.71	0.17	0.40	1.88	2.78	2.10	1.90	1.00	0.74	8-22 洪水位	5.54	
19	0.09	0.63	0.21	0.36	2.27	2.92	2.00	1.80	0.99	0.73			
20	0.10	0.60	0.98	0.30	1.90	3.28	4.02	1.76	0.98	0.72	9-5 洪水位	6.84	
21	0.10	0.51	2.58	0.28	1.56	4.73	5.11	1.80	0.98	0.71	9-21 洪水位	5.11	
22	0.08	...	0.05	0.40	3.40	0.30	1.59	5.52	4.79	2.10	0.97	0.70			
23	0.07	...	0.30	0.39	3.48	0.10	1.88	5.39	4.05	1.95	0.97	0.70	10-9 洪水位	3.81	
24	0.06	...	0.60	0.37	3.12	0.08	2.95	4.96	3.54	1.90	0.97	0.70			
25	0.05	...	0.78	0.35	2.95	0.06	3.78	4.27	2.05	1.82	0.98	0.70	備考		
26	0.05	...	0.70	0.30	1.65	0.26	5.59	3.60	2.71	1.74	0.98	0.70			
27	0.04	...	0.65	0.29	1.20	0.70	6.69	3.20	2.49	1.68	0.97	0.70			
28	0.03	...	0.63	0.24	1.05	0.70	6.87	3.08	2.28	1.54	0.95	0.70			
29	0.02	...	0.62	0.20	0.76	3.80	6.20	2.97	2.14	1.50	0.93	0.72			
30	0.01	...	0.51	0.20	0.65	6.50	5.28	2.91	2.03	1.55	0.91	0.73			
31	0.01	...	0.45	—	0.60	—	4.26	2.78	—	1.45	—	0.73			
合計	1.99	...	5.29	20.27	26.59	19.34	130.34	123.10	97.71	64.46	32.34	24.16			
平均	0.06	0.68	0.86	0.64	4.20	3.97	3.26	2.08	1.08	0.78			
最低	0.01	0.20	0.02	0.06	1.56	2.78	2.00	1.45	0.91	0.70			

龜浦昭和八

日	一 月		二 月		三 月		四 月		五 月		六 月		七 月	
	高	低	高	低	高	低	高	低	高	低	高	低	高	低
1	0.91	0.53	1.20	0.60	1.42	0.70	1.35	0.87	1.40	1.00	1.95	1.12
2	0.81	0.12	1.05	0.65	1.25	0.65	1.30	0.90	1.40	1.30	1.44	1.00
3	0.63	0.10	1.00	0.70	1.18	0.65	1.20	1.00	1.45	1.35	1.55	1.05
4	0.55	0.30	0.90	0.72	1.05	0.75	1.30	1.10	1.60	1.10
5	0.50	0.14	1.00	0.72	0.95	0.70	1.40	1.00	1.70	1.05
6	0.48	0.22	1.15	0.65	0.93	0.75	1.40	0.90	1.82	1.15
7	1.20	0.60	1.10	0.62	1.60	0.95
8	0.60	0.15	1.35	0.65	1.12	0.60	1.70	0.95
9	0.70	0.10	1.40	0.65	1.20	0.54	1.80	1.00
10	0.70	0.05	1.40	0.60	1.28	0.55	1.90	1.10	1.65	0.75
11	0.90	0.10	1.55	0.60	1.30	0.50	1.90	1.10	1.70	0.80
12	0.70	0.00	1.50	0.60	1.45	0.60	1.90	1.10	1.60	0.85
13	0.60	0.00	1.45	0.55	1.50	0.52	1.80	1.10	1.55	0.90
14	1.00	0.00	1.50	0.60	1.52	0.57	1.65	1.05	1.40	0.90
15	1.05	0.10	1.40	0.55	1.55	0.60	1.55	1.00
16	1.05	0.20	1.30	0.60	1.50	0.70	1.50	1.00
17	1.10	0.30	1.20	0.66	1.37	0.65	1.40	1.05
18	1.05	0.30	1.05	0.60	1.25	0.72	1.40	0.95
19	0.95	0.30	1.00	0.70	1.15	0.78	1.50	0.90	1.82	1.27	...
20	0.80	0.40	1.25	0.70	1.25	0.82	1.60	0.90	1.72	1.20	...
21	0.80	0.40	1.35	0.70	1.35	0.75	1.60	0.90	1.83	1.18	...
22	0.90	0.65	1.45	0.70	1.40	0.78	1.60	0.85	1.90	1.20	...
23	1.25	0.65	1.50	0.65	1.70	0.92	1.60	0.85	2.20	1.15	...
24	1.35	0.60	1.50	0.65	1.70	0.85	1.60	0.80	2.03	1.50	...
25	1.45	0.60	1.55	0.60	1.75	0.92	1.60	0.80	1.98	...
26	1.50	0.60	1.50	0.60	1.75	0.90	1.60	0.85
27	1.50	0.60	1.45	0.60	1.78	0.91	1.60	0.90	1.80	1.00
28	1.45	0.50	1.40	0.60	1.70	0.90	1.50	0.90	1.65	1.10
29	1.40	0.60	1.60	0.90	1.47	0.90	1.70	1.15
30	1.40	0.60	1.52	0.90	1.40	0.90	1.65	1.15
31	1.30	0.60	1.40	0.83	1.60	1.10
合計	29.38	9.81	36.55	17.80	42.97	22.53	46.72	28.57	20.35	19.35
平均	0.98	0.33	1.31	0.64	1.39	0.73	1.56	0.95	1.57	1.03
最	1.50	0.00	1.55	0.55	1.78	0.50	1.90	0.80	1.70	0.75

年水位年表 (單位米)

八 月		九 月		十 月		十 一 月		十 二 月		河川名	洛東江
高	低	高	低	高	低	高	低	高	低	位	慶尙南道
2.42	2.38	1.96	1.55	2.05	1.50	1.85	1.20	2.00	1.30	位	東萊郡
2.40	2.40	2.10	1.60	2.10	1.45	1.80	1.15	1.70	1.15	位	龜浦面
2.42	—	2.52	1.55	2.22	1.45	1.80	1.12	1.80	1.10	位	龜浦里
3.60	—	2.60	—	2.20	1.35	1.77	1.05	1.95	1.10	最低水位	月 1-14
4.05	—	3.89	—	2.30	1.50	1.80	1.08	1.80	1.20	最低水位	0.00
4.10	—	4.20	—	2.40	1.60	1.62	1.02	1.78	1.10	平均	低 1.07
3.74	—	3.70	—	2.53	1.90	1.52	0.87	1.70	1.10	平均	高 1.74
3.35	—	3.20	—	2.52	2.10	1.47	0.90	1.65	1.10	小潮時	低 1.08
2.85	—	2.63	—	2.50	2.20	1.50	0.90	1.70	1.20	平均	高 1.35
2.55	2.30	2.35	2.10	2.48	2.30	1.40	1.00	1.55	1.25	大潮時	低 0.98
2.30	1.95	2.05	1.80	2.26	2.18	1.40	1.12	1.50	1.10	平均	高 2.12
2.20	1.80	1.88	1.65	2.07	1.98	1.30	1.10	1.45	1.20	最高水位	月 7-2
2.15	1.70	1.80	1.60	1.95	1.80	1.35	1.05	1.60	1.15	最高水位	4.90
2.00	1.60	1.70	1.60	1.85	1.70	1.50	1.10	1.55	1.25	月 7-2	洪水位
2.10	1.30	1.80	1.55	1.90	1.60	1.68	1.10	1.80	1.10	月 7-2	洪水位
2.00	1.95	1.90	1.50	2.10	1.60	1.65	1.00	1.65	1.35	月 8-5	洪水位
2.00	1.80	2.00	1.45	2.15	1.55	1.80	1.15	1.80	1.20	月 8-5	洪水位
2.00	1.65	2.10	1.45	2.30	1.55	1.95	1.20	1.98	1.10	月 8-22	洪水位
2.14	1.70	2.30	1.65	2.40	1.65	1.90	1.10	1.98	1.20	月 8-22	洪水位
2.30	1.95	2.90	—	2.10	1.40	1.90	1.05	1.90	1.10	月 9-5	洪水位
2.83	—	3.18	—	2.25	1.50	1.80	1.05	1.80	1.00	月 9-5	洪水位
3.33	—	3.14	—	2.25	1.50	1.80	1.00	1.80	1.10	月 9-21	洪水位
3.32	—	2.75	—	2.10	1.40	1.70	1.10	1.55	1.00	備	考
3.18	—	2.75	2.35	1.80	1.20	1.60	1.00	1.50	1.12	備	考
2.82	—	2.45	2.05	1.70	1.20	1.50	1.13	1.50	1.20	備	考
2.60	2.35	2.20	1.80	1.60	1.25	1.50	1.15	1.45	1.15	備	考
2.35	2.00	2.10	1.70	1.60	1.15	1.55	1.30	1.45	1.12	備	考
2.20	1.90	1.98	1.60	1.50	1.15	1.70	1.20	1.60	1.20	備	考
2.05	1.80	1.82	1.50	1.55	1.25	1.70	1.15	1.60	1.20	備	考
2.00	1.70	1.95	1.50	1.70	1.20	1.80	1.23	1.80	1.25	備	考
1.84	1.82	—	—	1.75	1.22	—	—	—	...	備	考
81.19	36.05	73.90	33.55	64.18	48.36	49.61	32.57	50.89	34.69	備	考
2.62	1.90	2.46	1.68	2.07	1.56	1.65	1.09	1.70	1.16	備	考
4.10	1.30	4.20	1.45	2.53	1.15	1.95	0.87	2.00	1.00	備	考

下 端 昭 和 八

下 端

月 日	一 月		二 月		三 月		四 月		五 月		六 月		七 月	
	高	低	高	低	高	低	高	低	高	低	高	低	高	低
1	3.30	2.00	2.95	1.90	3.08	1.80	2.90	2.20	2.80	2.10	2.90	2.10	3.50	3.10
2	3.10	2.10	2.90	2.00	3.00	1.80	2.80	2.20	2.80	2.20	2.90	2.15	3.50	3.10
3	3.00	2.20	2.90	2.00	2.90	2.00	2.90	2.20	2.90	2.20	3.00	2.00	3.45	3.10
4	2.90	2.30	2.80	2.05	2.80	2.10	2.70	2.20	2.90	2.20	3.20	2.10	3.40	3.10
5	2.90	2.20	2.70	2.10	2.70	2.20	2.90	2.20	2.90	2.20	3.10	2.20	3.30	3.00
6	2.90	2.20	2.80	2.00	2.90	2.20	2.90	2.20	3.00	2.10	3.20	2.10	3.30	2.70
7	2.80	2.30	2.80	2.00	2.90	2.10	3.00	2.00	3.10	2.10	3.30	2.00	3.32	2.60
8	2.90	2.30	3.10	2.00	2.95	2.00	3.20	2.10	3.20	1.90	3.30	1.90	3.40	2.70
9	3.00	2.20	3.10	1.90	2.80	1.80	3.20	1.80	3.20	1.70	3.30	1.90	3.40	2.30
10	3.00	2.00	3.20	1.90	2.90	2.00	3.28	1.60	3.20	1.80	3.40	1.90	3.40	2.10
11	3.10	2.00	3.10	1.80	3.00	1.90	3.30	1.70	3.20	1.80	3.30	2.00	3.30	2.00
12	3.10	1.80	3.20	1.70	3.30	1.60	3.30	1.70	3.20	1.90	3.20	2.00	3.30	2.10
13	3.10	1.70	3.20	1.70	3.20	1.70	3.20	1.70	3.20	1.80	3.10	2.00	3.30	2.00
14	3.10	1.70	3.20	1.90	3.20	1.80	3.20	1.80	3.00	2.00	3.10	2.20	3.12	2.00
15	3.00	2.00	3.00	2.00	3.10	1.90	3.10	1.90	2.90	2.00	2.90	2.20	3.10	2.20
16	3.00	2.10	3.00	2.00	3.30	1.90	3.10	2.10	2.80	2.00	2.90	2.20	3.10	2.20
17	3.10	2.00	2.80	2.10	3.20	2.10	2.80	2.20	2.90	2.20	2.80	2.20	3.00	2.30
18	3.00	2.10	2.70	2.20	3.00	2.10	2.90	2.20	2.90	2.20	3.00	2.10	3.10	2.30
19	3.00	2.20	2.90	2.20	3.10	2.00	2.10	2.10	3.10	2.30	3.10	2.00	3.10	2.20
20	2.90	2.20	2.90	2.30	2.90	2.20	3.00	2.10	3.10	2.20	3.10	2.00	3.20	2.20
21	2.80	2.10	3.00	2.30	3.10	2.20	3.10	2.20	3.10	2.00	3.10	2.00	3.20	2.20
22	2.80	2.20	3.10	2.20	3.10	2.10	3.20	1.90	3.10	2.00	3.10	2.00	3.20	2.30
23	3.10	1.90	3.20	2.00	3.00	2.10	3.10	1.80	3.20	1.90	3.10	2.00	3.30	2.02
24	3.10	1.80	3.20	1.90	3.20	2.10	3.10	1.70	3.30	1.80	3.10	2.00	3.18	2.10
25	3.00	2.00	3.20	1.90	3.20	1.90	3.20	1.90	3.20	1.80	3.10	2.00	3.40	2.20
26	3.00	1.70	3.20	1.70	3.20	1.80	3.20	1.90	3.20	2.00	3.10	2.00	3.40	2.50
27	3.30	1.60	3.20	1.70	3.30	1.80	3.10	1.90	3.10	2.10	3.11	1.90	3.40	2.60
28	3.30	1.70	3.10	1.80	3.20	1.90	3.30	2.00	3.00	2.10	3.10	2.00	3.40	2.90
29	3.30	1.70	—	—	3.10	2.00	2.90	2.00	2.90	2.20	3.20	2.40	3.40	2.80
30	3.20	1.90	—	—	3.00	2.10	2.90	2.10	2.80	2.20	3.43	2.80	3.20	2.60
31	3.00	2.10	—	—	2.90	2.20	—	—	2.80	2.20	—	—	3.30	2.40
合計	94.10	62.30	84.45	55.25	94.53	61.40	90.88	59.60	94.00	63.20	93.54	62.95	101.95	75.92
平均	3.04	2.01	3.02	1.97	3.05	1.98	3.03	1.99	3.03	2.04	3.12	2.08	3.29	2.45
最	3.30	1.60	3.20	1.70	3.30	1.60	3.30	1.60	3.30	1.70	3.40	1.90	3.50	2.00

年 水 位 年 表 (單位米)

下 端

八 月		九 月		十 月		十 一 月		十 二 月		河川名	洛 東 江
高	低	高	低	高	低	高	低	高	低	位	慶尚南道
3.20	2.50	3.00	2.20	3.20	2.10	3.20	2.10	3.20	2.20	東 萊 郡	沙 下 洞
3.50	2.40	3.30	2.20	3.30	2.10	3.20	2.00	3.30	2.10		
3.10	2.60	3.53	2.30	3.40	2.10	3.40	1.90	3.40	2.10	下 端 里	4-10
3.80	2.90	3.60	2.60	3.50	2.00	3.35	2.00	3.20	2.10		
3.50	2.80	3.80	2.80	3.60	2.40	3.32	1.90	3.20	2.10	最低水位	1.60
3.60	2.90	3.80	2.90	3.40	2.20	3.10	1.80	3.40	2.10	平均	低
3.62	2.60	3.60	2.70	3.50	2.40	3.30	1.90	3.30	2.10		2.16
3.40	2.40	3.50	2.40	3.50	2.30	3.10	2.10	3.20	2.20	高	3.15
3.30	2.40	3.40	2.50	3.30	2.20	2.90	2.10	3.20	2.30	小潮時	低
3.40	2.50	3.30	2.30	3.20	2.20	2.80	2.20	2.80	2.40		2.27
3.30	2.50	3.00	2.30	2.90	2.70	2.80	2.30	2.90	2.40	平均	高
3.30	2.30	3.00	2.30	2.60	2.60	2.90	2.30	2.90	2.50		2.85
3.20	2.30	3.10	2.20	2.90	2.70	2.90	2.30	3.10	2.40	大潮時	低
3.00	2.40	3.10	2.20	2.90	2.40	3.00	2.30	3.20	2.30		2.10
3.00	2.60	3.20	2.30	3.00	2.30	3.10	2.20	3.30	2.30	平均	高
3.01	2.40	3.10	2.40	3.10	2.20	3.10	2.10	3.50	2.10		3.39
3.50	2.30	3.20	2.10	3.25	2.10	3.30	1.90	3.50	2.00	7-2	洪水水位
3.20	2.30	3.20	2.20	3.40	2.20	3.40	1.90	3.50	2.00		
3.40	2.30	3.50	2.20	3.45	2.20	3.30	2.00	3.50	2.00	備 考	
3.50	2.10	3.76	2.90	3.50	2.20	3.40	1.90	3.40	1.90		
3.60	2.40	3.80	2.70	3.65	2.30	3.20	2.10	3.20	2.10	備 考	
3.60	2.90	3.60	2.60	3.66	2.20	3.20	2.10	3.10	2.20		
3.60	2.80	3.70	2.40	3.50	2.20	3.10	2.00	2.90	2.30	備 考	
3.50	2.50	3.60	2.30	3.18	2.20	3.10	2.10	2.80	2.40		
3.10	2.40	3.30	2.30	3.06	2.30	2.86	2.20	2.90	2.40	備 考	
3.50	2.30	3.00	2.40	3.08	2.30	2.90	2.30	3.00	2.40		
3.20	2.40	3.10	2.50	3.00	2.60	2.80	2.40	3.10	2.30	備 考	
3.20	2.30	3.10	2.40	3.10	2.20	2.90	2.40	3.10	2.30		
3.10	2.32	3.10	2.20	3.10	2.20	2.90	2.40	3.20	2.20	備 考	
3.00	2.20	3.20	2.20	3.10	2.20	3.10	2.40	3.30	2.00		
3.00	2.10	—	—	3.10	2.00	—	—	3.40	2.00	備 考	
103.23	76.12	100.49	72.00	100.43	70.00	92.93	63.60	99.00	68.20		
3.33	2.46	3.35	2.40	3.24	2.26	3.10	2.12	3.19	2.20	備 考	
3.80	2.10	3.30	2.10	3.66	2.00	3.40	1.80	3.50	1.90		

東村昭和八年水位年表 (單位米)

日	東村												河川名	洛東江
	一月	二月	三月	四月	五月	六月	七月	八月	九月	十月	十一月	十二月		
1	0.67	0.69	0.67	0.78	0.72	0.78	3.30	1.04	0.90	0.90	0.88	0.77	位	慶尙北道
2	0.67	0.69	0.67	0.77	0.72	0.76	5.00	0.98	0.87	0.88	0.85	0.77	位	遂城郡
3	0.67	0.69	0.67	0.76	0.71	0.74	2.05	0.92	0.83	0.87	0.85	0.77	位	壽城面
4	0.67	0.68	0.67	0.76	0.70	0.73	1.68	4.30	4.35	0.86	0.84	0.77	位	孝蹟里
5	0.66	0.68	0.67	0.77	0.69	0.72	2.10	1.90	2.45	0.85	0.82	0.76	最低水位	5-17
6	0.66	0.68	0.66	0.83	0.68	0.70	1.47	1.50	1.56	0.94	0.80	0.76	最低水位	0.59
7	0.66	0.68	0.66	0.84	0.67	0.70	1.22	1.20	1.32	1.68	0.80	0.76	洪水水位	0.62
8	0.66	0.68	0.66	0.90	0.65	0.70	1.00	1.08	1.20	2.05	0.80	0.76	低水位	0.67
9	0.66	0.68	0.66	1.10	0.63	0.70	1.03	1.10	1.10	1.50	0.80	0.75	平水位	0.78
10	0.66	0.67	0.66	1.12	0.62	0.68	0.94	1.05	1.03	1.28	0.80	0.75	平均水位	0.95
11	0.74	0.67	0.66	1.11	0.61	0.66	0.92	1.00	0.98	1.16	0.80	0.75	平均水位	0.95
12	0.80	0.67	0.66	1.00	0.61	0.64	0.90	0.94	0.94	1.09	0.79	0.76	最高水位	9-4
13	0.77	0.67	0.66	0.94	0.60	0.64	0.87	0.90	0.90	1.06	0.79	0.76	最高水位	5.58
14	0.76	0.67	0.66	0.92	0.60	0.64	0.85	1.95	0.94	1.04	0.79	0.76	最高水位	5-20
15	0.75	0.67	0.66	0.90	0.60	0.63	0.83	1.60	0.94	1.00	0.79	0.76	洪水水位	2.65
16	0.74	0.67	0.68	0.88	0.80	0.63	0.81	1.25	0.91	0.96	0.79	0.75	洪水水位	6-30
17	0.73	0.66	0.69	0.85	0.59	0.63	0.91	1.10	0.88	0.93	0.78	0.75	洪水水位	5.55
18	0.72	0.66	0.70	0.84	0.62	0.62	0.94	1.05	0.86	0.91	0.78	0.76	洪水水位	7-26
19	0.71	0.66	0.70	0.83	0.63	0.70	0.94	1.08	0.85	0.98	0.78	0.75	洪水水位	8-21
20	0.71	0.66	0.70	0.82	0.65	0.68	0.85	1.10	3.00	1.03	0.77	0.75	洪水水位	4.00
21	0.71	0.66	0.69	0.80	2.00	0.68	0.82	3.60	2.00	1.56	0.77	0.75	洪水水位	9-4
22	0.70	0.65	0.69	0.79	1.35	0.67	0.73	2.30	1.56	1.32	0.77	0.74	洪水水位	5.58
23	0.70	0.65	0.76	0.78	1.08	0.67	0.83	1.70	1.30	1.18	0.77	0.74	洪水水位	9-20
24	0.70	0.65	1.00	0.77	1.00	0.69	0.85	1.35	1.20	1.05	0.77	0.74	洪水水位	3.35
25	0.70	0.67	0.94	0.76	0.94	0.72	1.70	1.20	1.04	1.02	0.80	0.74	備考	
26	0.69	0.68	0.89	0.74	0.89	0.72	2.20	1.08	1.02	1.00	0.79	0.74		
27	0.69	0.67	0.86	0.73	0.85	1.47	2.70	1.00	1.01	0.97	0.79	0.73		
28	0.69	0.67	0.83	0.73	0.82	1.12	1.65	1.20	0.97	0.95	0.78	0.73		
29	0.69	—	0.81	0.73	0.80	2.30	1.28	1.08	0.96	0.93	0.77	0.73		
30	0.69	—	0.80	0.72	0.79	3.70	1.18	1.00	0.94	0.92	0.77	0.73		
31	0.69	—	0.79	—	0.78	—	1.10	0.96	—	0.90	—	0.72		
合計	21.72	18.78	22.48	25.27	24.20	26.42	43.70	43.51	38.81	33.77	23.88	23.25		
平均	0.70	0.67	0.73	0.84	0.78	0.88	1.41	1.40	1.29	1.09	0.80	0.75		
最低	0.66	0.65	0.66	0.72	0.59	0.62	0.73	0.90	0.83	0.85	0.77	0.72		

篤山昭和八年水位年表 (單位米)

日	篤山												河川名	洛東江
	一月	二月	三月	四月	五月	六月	七月	八月	九月	十月	十一月	十二月		
1	1.00	0.98	0.88	0.85	1.08	0.92	3.90	1.74	1.12	1.04	0.85	0.71	位	慶尙南道
2	0.97	0.97	0.87	0.94	1.06	0.90	5.06	1.58	1.08	1.02	0.86	0.70	位	晉州郡
3	0.95	0.96	0.86	0.92	1.62	0.88	3.01	1.48	1.03	1.00	0.84	0.70	位	奈洞面
4	0.94	0.94	0.86	1.10	1.30	0.86	2.26	1.40	8.36	0.98	0.82	0.70	位	篤山里
5	0.93	0.92	0.85	1.42	1.12	0.85	1.92	3.32	3.22	0.96	0.80	0.69	最低水位	12-28
6	0.92	0.90	0.85	1.30	1.04	0.84	1.66	2.53	2.24	0.97	0.78	0.69	最低水位	0.62
7	0.91	0.88	0.84	1.22	0.98	1.08	1.52	2.06	1.76	1.06	0.77	0.68	洪水水位	0.64
8	0.90	0.90	0.84	1.34	0.95	0.96	1.45	1.78	1.58	1.24	0.76	0.67	低水位	0.78
9	0.90	0.88	0.84	1.78	0.92	0.90	1.38	1.62	1.46	1.20	0.76	0.69	平水位	0.95
10	0.90	0.90	0.84	1.58	0.90	0.86	1.52	1.50	1.34	1.16	0.75	0.66	平水位	0.95
11	0.92	0.90	0.84	1.40	0.88	0.84	1.48	1.42	1.24	1.12	0.75	0.66	平均水位	1.22
12	1.08	0.88	0.84	1.24	0.86	0.82	1.36	1.76	1.18	1.10	0.74	0.65	最高水位	8-4
13	1.00	0.87	0.83	1.15	0.84	0.85	1.46	1.50	1.14	1.08	0.73	0.65	最高水位	9.58
14	0.96	0.86	0.83	1.11	0.82	0.82	1.33	1.92	1.28	1.06	0.72	0.64	洪水水位	5-20
15	0.94	0.85	0.83	1.12	1.08	0.87	1.29	1.90	1.20	1.03	0.72	0.64	洪水水位	3.42
16	0.94	0.85	0.86	1.12	1.16	0.85	1.18	1.54	1.12	1.00	0.71	0.64	洪水水位	7-2
17	0.93	0.86	0.92	1.06	1.08	0.82	1.10	1.36	1.04	0.96	0.71	0.64	洪水水位	6.12
18	0.93	0.85	0.94	1.02	1.24	0.88	1.58	2.48	1.00	0.94	0.70	0.64	洪水水位	8-4
19	0.92	0.85	0.90	0.98	1.28	0.92	1.36	2.92	0.98	0.94	0.70	0.64	洪水水位	9.58
20	0.92	0.85	0.89	0.96	2.38	0.85	1.18	3.00	5.26	1.06	0.70	0.63	洪水水位	8-21
21	0.93	0.84	0.92	0.96	2.55	0.80	1.14	3.96	2.78	1.30	0.69	0.63	洪水水位	9-4
22	0.94	0.84	0.96	0.94	2.04	0.77	1.10	2.96	1.90	1.14	0.69	0.64	洪水水位	8.42
23	0.94	0.84	1.38	0.92	1.76	0.75	3.04	2.08	1.58	1.06	0.69	0.64	洪水水位	9-20
24	0.93	0.83	1.30	0.91	1.30	0.74	1.74	1.70	1.40	1.02	0.71	0.63	洪水水位	5.26
25	0.94	0.96	1.24	0.90	1.18	0.85	5.64	1.52	1.34	0.97	0.72	0.63	備考	
26	0.94	0.94	1.15	0.92	1.12	0.78	4.42	1.40	1.23	0.92	0.72	0.62		
27	0.95	0.92	1.10	0.96	1.05	0.82	3.82	1.76	1.22	0.90	0.76	0.62		
28	0.95	0.90	1.04	0.92	1.00	1.56	3.01	1.68	1.16	0.89	0.75	0.62		
29	0.97	—	1.01	0.90	0.98	5.65	2.20	1.42	1.12	0.88	0.74	0.63		
30	0.97	—	0.98	0.89	0.96	4.70	1.98	1.24	1.06	0.89	0.72	0.74		
31	0.98	—	0.96	—	0.94	—	1.96	1.18	—	0.87	—	0.68		
合計	29.30	24.97	23.25	33.53	37.47	34.99	67.10	59.76	53.47	31.76	22.36	20.37		
平均	0.95	0.89	0.94	1.12	1.21	1.17	2.16	1.93	1.78	1.02	0.75	0.66		
最低	0.90	0.84	0.83	0.89	0.82	0.74	1.10	1.18	0.98	0.87	0.69	0.62		

下 東 昭 和 八

日	一 月		二 月		三 月		四 月		五 月		六 月		七 月	
	高	低	高	低	高	低	高	低	高	低	高	低	高	低
1	1.14	0.36	0.83	0.31	1.01	0.33	0.81	0.46	0.84	0.42	0.94	0.48	4.66	—
2	1.04	0.39	0.69	0.32	0.85	0.30	0.76	0.38	0.92	0.56	0.91	0.42	4.82	—
3	0.88	0.34	0.65	0.32	0.78	0.32	0.61	0.47	0.79	0.51	1.05	0.42	4.66	—
4	0.80	0.36	0.56	0.37	0.67	0.34	0.68	0.44	0.92	0.50	1.04	0.41	4.40	—
5	0.75	0.38	0.68	0.34	0.56	0.31	0.87	0.37	0.94	0.42	1.07	0.38	3.84	—
6	0.78	0.44	0.79	0.28	—	0.30	0.92	0.36	0.98	0.37	1.22	0.63	3.19	—
7	0.82	0.40	0.80	0.24	0.64	0.26	1.06	0.48	0.99	0.31	1.31	0.54	2.77	—
8	0.92	0.41	0.92	0.31	0.74	0.21	1.23	0.49	1.11	0.36	1.28	0.46	2.26	—
9	0.94	0.34	0.98	0.30	0.78	0.18	1.26	0.54	1.10	0.33	1.18	0.52	1.95	—
10	0.95	0.32	1.02	0.24	0.84	0.19	1.31	0.65	1.09	0.27	1.17	0.51	1.52	—
11	1.07	0.41	1.13	0.28	0.86	0.16	1.37	0.64	1.11	0.40	1.12	0.47	1.34	—
12	0.95	0.34	1.10	0.26	1.02	0.21	1.36	0.64	1.09	0.41	1.05	0.46	1.23	—
13	0.83	0.17	1.04	0.21	1.04	0.22	1.24	0.62	1.01	0.41	1.02	0.44	1.09	—
14	0.88	0.13	1.10	0.26	1.06	0.25	1.14	0.56	0.93	0.39	1.00	0.42	1.04	—
15	0.97	0.14	1.01	0.26	1.10	0.29	1.04	0.57	0.96	0.46	0.98	0.41	1.00	—
16	0.99	0.19	0.93	0.27	1.07	0.34	0.95	0.56	0.85	0.42	1.02	0.42	1.17	0.79
17	1.01	0.24	0.82	0.31	0.92	0.30	0.81	0.49	0.94	0.43	1.10	0.47	0.96	0.73
18	0.97	0.32	0.66	0.26	0.84	0.36	0.84	0.43	0.93	0.38	1.01	0.49	0.94	0.70
19	0.88	0.33	0.62	0.30	0.77	0.37	0.95	0.38	1.06	0.54	1.02	0.45	1.04	0.83
20	0.75	0.32	0.85	0.32	0.71	0.38	0.99	0.37	1.17	0.60	0.95	0.38	1.12	0.76
21	0.78	0.32	0.94	0.35	0.82	0.34	1.01	0.36	1.44	—	0.96	0.37	1.19	0.71
22	0.79	0.31	1.04	0.33	0.97	0.35	1.02	0.35	1.47	—	1.02	0.38	1.27	0.74
23	0.89	0.32	1.06	0.32	1.10	0.37	1.08	0.34	1.54	—	1.06	0.43	1.18	0.73
24	0.96	0.28	1.11	0.30	1.12	0.38	1.03	0.33	1.34	—	1.04	0.48	1.27	—
25	1.04	0.29	1.14	0.29	1.17	0.42	1.04	0.35	1.05	—	1.05	0.46	1.62	—
26	1.00	0.31	1.06	0.28	1.18	0.45	1.03	0.41	1.18	0.77	1.15	0.60	2.93	—
27	1.01	0.35	1.05	0.26	1.19	0.46	1.04	0.40	1.06	0.63	1.18	0.59	3.63	—
28	1.02	0.32	1.00	0.32	1.11	0.43	0.96	0.42	1.05	0.57	1.08	0.56	3.87	—
29	0.98	0.31	—	—	1.05	0.42	0.91	0.40	1.11	0.58	1.26	—	3.52	—
30	0.97	0.30	—	—	0.93	0.40	0.82	0.37	1.04	0.57	3.72	—	2.95	—
31	0.91	0.32	—	—	0.85	0.34	—	—	0.96	0.50	—	—	2.36	—
合計	28.67	9.76	25.58	8.21	27.75	9.98	30.09	13.63	32.92	12.11	34.96	13.05	70.79	5.99
平均	0.92	0.31	0.91	0.29	0.92	0.32	1.00	0.45	1.06	0.47	1.17	0.47	2.28	0.75
最	1.14	0.13	1.14	0.21	1.15	0.16	1.37	0.33	1.54	0.27	3.72	0.37	4.82	0.70

年 水 位 年 表 (單位米)

日	八 月		九 月		十 月		十 一 月		十 二 月		河川名	洛 東 江
	高	低	高	低	高	低	高	低	高	低		
1	1.95	—	1.28	0.93	1.26	0.73	1.31	0.65	1.23	0.58	位	慶尚南道
2	1.83	—	1.37	0.87	1.32	0.72	1.29	0.68	1.19	0.52		
3	1.67	—	1.52	—	1.34	0.71	1.21	0.59	1.21	0.50	從	下東面
4	3.17	—	1.90	—	1.39	0.68	1.31	0.65	1.28	0.56		
5	3.84	—	3.58	—	1.42	0.69	1.28	0.60	1.21	0.54	最低水位	1-14
6	3.96	—	3.90	—	1.02	—	1.14	0.59	1.14	0.49		
7	3.58	—	3.35	—	1.32	—	1.01	0.43	1.17	0.47	平均	低
8	2.98	—	2.75	—	1.52	—	0.95	0.41	1.04	0.44		
9	2.33	—	2.11	—	1.67	—	0.94	0.42	1.06	0.52	小潮時	低
10	1.90	—	1.52	—	1.71	—	0.93	0.48	1.04	0.58		
11	1.46	—	1.24	—	1.54	—	0.90	0.52	0.97	0.58	平均	高
12	1.23	—	1.02	—	1.32	—	0.79	0.48	0.96	0.56		
13	1.12	—	1.06	0.88	1.15	—	0.92	0.48	1.03	0.55	大潮時	低
14	1.06	—	1.05	0.88	1.16	0.92	0.93	0.51	1.04	0.52		
15	1.35	—	1.06	0.83	1.15	0.83	1.12	0.52	1.13	0.54	最高水位	7-2
16	1.48	—	1.12	0.78	1.33	0.80	1.16	0.54	1.33	0.65		
17	1.38	—	1.22	0.76	1.35	0.78	1.33	0.64	1.34	0.54	7-2	洪水位
18	1.34	—	1.32	0.75	1.44	0.77	1.48	0.63	1.36	0.52		
19	1.42	—	1.44	—	1.54	0.84	1.41	0.62	1.38	0.57	8-5	洪水位
20	1.52	—	2.32	—	1.57	0.78	1.40	0.57	1.27	0.53		
21	2.28	—	2.76	—	1.14	—	1.29	0.54	1.19	0.48	8-22	洪水位
22	2.96	—	2.63	—	1.11	—	1.22	0.51	1.14	0.50		
23	2.91	—	2.19	—	1.56	0.98	1.12	0.48	1.03	0.51	9-6	洪水位
24	2.73	—	1.78	—	1.29	0.78	1.05	0.53	0.96	0.49		
25	2.32	—	1.48	—	1.19	0.72	0.96	0.51	0.89	0.53	備	考
26	1.85	—	1.22	—	1.11	0.70	0.93	0.53	0.90	0.52		
27	1.51	—	1.06	—	1.10	0.65	1.02	0.58	0.89	0.48	備	考
28	1.38	—	1.20	0.87	0.99	0.60	1.06	0.56	1.03	0.55		
29	1.29	—	1.07	0.77	1.10	0.65	1.09	0.55	1.13	0.60	備	考
30	1.24	—	1.19	0.74	1.19	0.67	1.21	0.61	1.22	0.63		
31	1.18	—	—	—	1.21	0.63	—	—	1.11	0.54	備	考
合計	62.22	—	52.71	9.06	40.51	15.63	33.76	16.41	34.87	16.59		
平均	2.01	—	1.76	0.82	1.31	0.74	1.13	0.55	1.12	0.54	備	考
最	3.96	—	3.90	0.74	1.71	0.60	1.48	0.41	1.38	0.44		

泰山昭和八

月		一 月		二 月		三 月		四 月		五 月		六 月		七 月	
日	高	低	高	低	高	低	高	低	高	低	高	低	高	低	
1	1.58	0.43	1.23	0.38	1.46	0.30	1.12	0.31	1.15	0.62	1.21	0.74	1.89	1.72	
2	1.41	0.48	1.11	0.47	1.22	0.38	1.08	0.51	1.08	0.80	1.17	0.55	2.10	1.97	
3	1.26	0.55	0.97	0.60	1.13	0.41	1.00	0.81	1.02	0.68	1.24	0.51	2.60	1.98	
4	1.12	0.48	0.93	0.60	0.98	0.52	1.02	0.77	1.14	0.60	1.37	0.44	1.95	1.78	
5	1.18	0.56	0.98	0.58	0.92	0.43	1.13	0.58	1.20	0.47	1.42	0.42	1.82	1.42	
6	1.13	0.70	1.11	0.48	0.78	0.55	1.18	0.47	1.29	0.34	1.59	0.62	1.75	1.33	
7	1.15	0.68	1.15	0.47	1.02	0.48	1.34	0.42	1.34	0.20	1.65	0.61	1.76	1.10	
8	1.32	0.52	1.35	0.42	1.08	0.31	1.55	0.40	1.52	0.21	1.65	0.49	1.74	0.76	
9	1.33	0.50	1.46	0.34	1.22	0.27	1.66	0.25	1.52	0.19	1.60	0.35	1.78	0.70	
10	1.32	0.35	1.45	0.28	1.33	0.19	1.62	0.18	1.60	0.20	1.55	0.35	1.74	0.64	
11	1.57	0.36	1.65	0.22	1.42	0.08	1.66	0.22	1.55	0.18	1.54	0.36	1.68	0.60	
12	1.50	0.25	1.64	0.13	1.56	0.08	1.66	0.23	1.54	0.16	1.42	0.34	1.68	0.64	
13	1.35	0.14	1.63	0.18	1.58	0.02	1.54	0.20	1.40	0.27	1.36	0.42	1.52	0.70	
14	1.43	0.10	1.56	0.20	1.60	0.02	1.44	0.29	1.33	0.35	1.32	0.53	1.50	0.72	
15	1.52	0.15	1.48	0.25	1.60	0.14	1.32	0.40	1.26	0.44	1.32	0.67	1.44	0.78	
16	1.50	0.25	1.38	0.34	1.54	0.24	1.21	0.53	1.15	0.57	1.35	0.58	1.40	0.87	
17	1.47	0.22	1.24	0.35	1.26	0.32	1.08	0.56	1.13	0.55	1.28	0.66	1.21	0.74	
18	1.41	0.27	1.05	0.42	1.22	0.57	1.13	0.61	1.30	0.56	1.23	0.65	1.18	0.68	
19	1.32	0.34	1.02	0.51	1.12	0.64	1.28	0.42	1.30	0.61	1.35	0.62	1.24	0.67	
20	1.23	0.48	1.17	0.47	1.13	0.55	1.30	0.38	1.35	0.59	1.32	0.54	1.36	0.62	
21	1.11	0.42	1.32	0.43	1.27	0.55	1.36	0.36	1.38	0.56	1.36	0.50	1.48	0.61	
22	1.10	0.43	1.47	0.35	1.34	0.40	1.40	0.29	1.40	0.54	1.39	0.46	1.52	0.57	
23	1.29	0.36	1.59	0.33	1.48	0.38	1.42	0.27	1.42	0.57	1.43	0.44	1.50	0.50	
24	1.43	0.35	1.61	0.30	1.57	0.32	1.38	0.15	1.42	0.56	1.38	0.42	1.69	0.68	
25	1.57	0.21	1.65	0.28	1.58	0.27	1.41	0.31	1.43	0.54	1.40	0.42	1.74	0.94	
26	1.60	0.14	1.55	0.09	1.56	0.17	1.41	0.30	1.44	0.44	1.41	0.52	1.89	1.30	
27	1.63	0.09	1.52	0.15	1.58	0.27	1.39	0.30	1.34	0.42	1.42	0.57	1.89	1.42	
28	1.65	0.14	1.48	0.19	1.50	0.17	1.29	0.36	1.34	0.48	1.39	0.56	1.83	1.47	
29	1.63	0.16	—	—	1.39	0.20	1.15	0.38	1.48	0.55	1.54	1.27	1.83	1.40	
30	1.48	0.23	—	—	1.32	0.25	1.14	0.46	1.34	0.64	1.88	1.66	1.62	1.26	
31	1.35	0.28	—	—	1.20	0.28	—	—	1.27	0.70	—	—	1.57	1.08	
合計	42.78	10.57	37.75	9.81	40.98	9.76	39.62	11.72	41.43	14.59	42.59	17.27	51.90	31.55	
平均	1.38	0.34	1.35	0.35	1.32	0.31	1.32	0.39	1.34	0.47	1.42	0.53	1.67	1.02	
最	1.65	0.09	1.65	0.09	1.60	0.02	1.66	0.15	1.60	0.16	1.88	0.34	2.60	0.50	

年水位年表 (單位米)

八 月		九 月		十 月		十 一 月		十 二 月		河川名	洛東江
高	低	高	低	高	低	高	低	高	低	位	慶尙南道
1.38	0.90	1.33	0.64	1.54	0.53	1.67	0.46	1.66	0.54	位	金海郡
1.42	0.90	1.67	0.62	1.67	0.45	1.65	0.44	1.64	0.50	位	泰山面
1.56	1.00	1.82	0.72	1.70	0.44	1.64	0.43	1.65	0.49	位	泰山里
1.96	1.48	2.01	1.41	1.75	0.44	1.68	0.53	1.72	0.55	最低水位	3-14
1.99	1.54	2.23	1.50	1.79	0.49	1.71	0.50	1.64	0.51	最低水位	0.02
2.06	1.50	2.22	1.50	1.83	0.70	1.45	0.36	1.56	0.52	平均	低 0.60
2.08	1.40	2.06	1.36	1.88	0.85	1.33	0.33	1.51	0.54	平均	高 1.48
1.98	1.13	1.78	1.13	1.76	0.88	1.28	0.47	1.42	0.63	小潮時	低 0.64
1.82	0.96	1.62	0.96	1.57	0.90	1.25	0.59	1.40	0.66	平均	高 1.16
1.77	0.86	1.53	1.00	1.48	0.94	1.20	0.67	1.39	0.70	大潮時	低 0.60
1.67	0.81	1.41	1.02	1.36	0.97	1.18	0.64	1.30	0.56	平均	高 1.74
1.60	0.89	1.27	0.95	1.25	0.90	1.11	0.60	1.23	0.68	最高水位	7-3
1.57	0.96	1.16	0.82	1.32	0.89	1.19	0.50	1.33	0.58	最高水位	2.60
1.47	1.01	1.18	0.81	1.23	0.73	1.40	0.48	1.44	0.51	備	考
1.25	0.95	1.24	0.71	1.36	0.68	1.49	0.42	1.57	0.54	備	考
1.24	0.84	1.32	0.58	1.54	0.65	1.54	0.32	1.78	0.53	備	考
1.36	0.80	1.46	0.50	1.60	0.58	1.73	0.31	1.84	0.61	備	考
1.47	0.73	1.58	0.51	1.75	0.56	1.90	0.43	1.85	0.50	備	考
1.62	0.74	1.80	0.98	1.85	0.55	1.84	0.46	1.87	0.48	備	考
1.72	0.73	2.15	1.23	2.02	0.70	1.87	0.50	1.77	0.44	備	考
1.93	1.20	2.13	1.22	2.00	0.70	1.68	0.45	1.64	0.41	備	考
1.94	1.27	2.10	0.98	1.98	0.78	1.58	0.55	1.49	0.46	備	考
1.92	1.23	2.05	1.05	1.76	0.71	1.48	0.56	1.44	0.48	備	考
1.92	1.14	2.00	1.00	1.57	0.70	1.36	0.55	1.34	0.52	備	考
1.82	0.98	1.78	0.95	1.44	0.70	1.25	0.55	1.30	0.57	備	考
1.83	0.90	1.62	0.92	1.31	0.71	1.28	0.62	1.26	0.73	備	考
1.67	0.87	1.47	0.88	1.34	0.68	1.33	0.64	1.32	0.73	備	考
1.60	0.91	1.43	0.70	1.28	0.58	1.39	0.60	1.43	0.70	備	考
1.48	0.91	1.28	0.60	1.33	0.58	1.42	0.55	1.60	0.67	備	考
1.40	0.81	1.42	0.55	1.50	0.51	1.53	0.66	1.67	0.62	備	考
1.26	0.72	—	—	1.55	0.48	—	—	1.55	0.54	備	考
51.76	31.07	50.12	27.80	49.31	20.96	44.41	15.17	47.61	17.40	備	考
1.67	1.00	1.67	0.93	1.59	0.68	1.48	0.51	1.54	0.56	備	考
2.08	0.72	2.23	0.50	2.02	0.44	1.90	0.31	1.87	0.41	備	考

密陽昭和八年水位年表 (單位米)

日	一月	二月	三月	四月	五月	六月	七月	八月	九月	十月	十一月	十二月	河川名	洛東江
1	0.39	0.38	0.35	0.48	0.47	0.50	2.29	0.69	0.56	0.67	0.67	0.46	位	慶尙南道
2	0.39	0.38	0.35	0.48	0.49	0.49	2.68	0.61	0.55	0.64	0.64	0.46		密陽郡
3	0.40	0.39	0.35	0.47	0.52	0.49	1.70	0.54	0.55	0.62	0.62	0.46		密陽面
4	0.41	0.39	0.35	0.59	0.58	0.48	2.25	3.67	4.20	0.60	0.60	0.46		龍平里
5	0.40	0.39	0.34	0.64	0.56	0.47	1.45	1.52	1.65	0.59	0.59	0.46		
6	0.40	0.39	0.34	0.66	0.54	0.47	1.03	0.97	1.02	0.60	0.58	0.46	最低水位	6-28 ^日 0.00
7	0.39	0.39	0.34	0.69	0.52	0.49	0.86	0.86	0.89	1.42	0.56	0.46		
8	0.39	0.39	0.34	0.73	0.52	0.51	0.75	0.75	0.83	1.54	0.56	0.45	濁水位	0.33
9	0.38	0.40	0.34	0.75	0.52	0.50	0.67	0.66	0.75	1.02	0.55	0.45	低水位	0.39
10	0.38	0.41	0.34	0.76	0.51	0.47	0.82	0.64	0.70	0.93	0.54	0.45	平水位	0.52
11	0.46	0.41	0.34	0.75	0.50	0.46	0.66	0.61	0.65	0.86	0.53	0.45	平均水位	0.64
12	0.52	0.41	0.34	0.74	0.48	0.44	0.61	0.59	0.64	0.77	0.52	0.45		
13	0.54	0.39	0.33	0.63	0.47	0.43	0.58	0.54	0.61	0.72	0.52	0.45	最高水位	6-30 ^日 4.73
14	0.55	0.38	0.33	0.59	0.46	0.43	0.55	0.98	0.60	0.70	0.51	0.45		
15	0.54	0.37	0.33	0.59	0.48	0.43	0.53	1.42	0.59	0.69	0.51	0.44	5-20 ^日 洪水水位	2.39
16	0.52	0.36	0.36	0.59	0.49	0.45	0.51	0.93	0.57	0.67	0.50	0.44	6-30 ^日 洪水水位	4.73
17	0.50	0.36	0.36	0.58	0.52	0.45	0.53	0.87	0.55	0.66	0.50	0.44		
18	0.50	0.36	0.36	0.57	0.58	0.44	0.58	0.77	0.54	0.64	0.49	0.44	8-4 ^日 洪水水位	4.66
19	0.48	0.36	0.36	0.56	0.63	0.44	0.55	0.72	0.54	0.65	0.48	0.44		
20	0.46	0.35	0.35	0.55	1.12	0.39	0.53	0.83	2.63	1.26	0.48	0.44	8-21 ^日 洪水水位	3.01
21	0.45	0.35	0.35	0.55	1.63	0.38	0.51	2.85	1.64	1.14	0.47	0.44	9-4 ^日 洪水水位	4.67
22	0.45	0.34	0.35	0.54	1.06	0.32	0.49	1.56	1.01	1.02	0.47	0.44		
23	0.45	0.34	0.62	0.53	0.84	0.31	0.44	0.99	0.90	0.91	0.47	0.44	9-20 ^日 洪水水位	2.87
24	0.44	0.37	0.77	0.52	0.73	0.28	0.53	0.87	0.85	0.87	0.47	0.44		
25	0.43	0.36	0.75	0.49	0.70	0.00	2.02	0.72	0.73	0.84	0.48	0.43	備考	
26	0.43	0.36	0.62	0.49	0.65	0.00	1.74	0.66	0.75	0.80	0.48	0.43		
27	0.42	0.36	0.60	0.48	0.62	0.00	1.71	0.63	0.75	0.76	0.47	0.43		
28	0.41	0.35	0.58	0.46	0.58	0.00	1.03	0.59	0.73	0.72	0.47	0.43		
29	0.40	—	0.56	0.45	0.55	1.82	0.96	0.61	0.70	0.71	0.47	0.43		
30	0.40	—	0.50	0.47	0.53	4.36	0.87	0.58	0.68	0.70	0.47	0.43		
31	0.38	—	0.49	—	0.51	—	0.78	0.57	—	0.68	—	0.43		
合計	13.66	10.49	13.09	17.38	19.96	16.70	31.21	29.80	28.96	25.40	15.67	13.78		
平均	0.44	0.37	0.42	0.58	0.62	0.56	1.01	0.96	0.95	0.82	0.52	0.44		
最低	0.38	0.34	0.33	0.45	0.46	0.00	0.44	0.54	0.54	0.59	0.47	0.43		

扶助昭和八年水位年表 (單位米)

日	一月	二月	三月	四月	五月	六月	七月	八月	九月	十月	十一月	十二月	河川名	兄山江
1	0.55	0.55	0.44	0.65	0.60	0.68	3.63	1.02	0.93	0.95	0.93	0.77	位	慶尙北道
2	0.55	0.55	0.44	0.64	0.59	0.66	3.82	0.98	0.92	0.94	1.00	0.79		迎日郡
3	0.55	0.55	0.44	0.64	0.58	0.63	2.07	0.95	0.90	0.93	0.98	0.78		遠川面
4	0.55	0.55	0.44	0.98	0.58	0.60	3.70	4.36	4.80	0.92	0.98	0.72		柳江洞
5	0.55	0.53	0.44	0.88	0.56	0.58	2.42	2.00	2.62	0.92	0.97	0.68		
6	0.56	0.53	0.43	0.70	0.55	0.55	1.38	1.45	2.01	1.12	0.96	0.63	最低水位	6-22 ^日 0.30
7	0.56	0.53	0.43	0.76	0.55	0.52	1.25	1.15	1.72	1.80	0.95	0.60		
8	0.56	0.50	0.43	0.95	0.54	0.50	1.10	1.06	1.45	1.98	0.93	0.58	濁水位	0.53
9	0.56	0.50	0.42	1.22	0.52	0.47	1.00	1.00	1.23	1.48	0.92	0.58	低水位	0.48
10	0.56	0.48	0.42	1.15	0.50	0.44	0.95	1.00	0.98	1.10	0.90	0.57	平水位	0.76
11	0.60	0.48	0.42	1.10	0.46	0.40	0.94	0.97	0.92	1.00	0.89	0.57	平均水位	0.86
12	0.80	0.46	0.42	0.98	0.43	0.38	0.80	0.94	0.89	0.96	0.88	0.56		
13	0.78	0.45	0.42	0.90	0.42	0.35	1.00	0.90	0.88	0.96	0.86	0.60	最高水位	9-4 ^日 5.48
14	0.76	0.45	0.42	0.83	0.41	0.33	0.90	1.08	0.86	0.95	0.86	0.58		
15	0.74	0.44	0.42	0.90	0.44	0.33	0.88	1.08	0.86	0.93	0.88	0.58	6-30 ^日 洪水水位	5.18
16	0.70	0.44	0.45	0.82	0.48	0.32	0.88	0.94	0.85	0.90	0.88	0.58	7-4 ^日 洪水水位	4.23
17	0.68	0.42	0.50	0.79	0.52	0.32	0.88	0.94	0.84	0.87	0.87	0.57		
18	0.68	0.42	0.49	0.78	0.56	0.32	0.92	0.95	0.83	0.87	0.86	0.57	7-26 ^日 洪水水位	4.23
19	0.66	0.42	0.48	0.78	0.62	0.31	0.92	0.94	0.82	0.90	0.84	0.57		
20	0.66	0.40	0.47	0.76	0.70	0.31	0.86	0.95	4.35	1.90	0.82	0.57	8-4 ^日 洪水水位	4.42
21	0.62	0.40	0.47	0.75	1.56	0.31	0.83	2.60	2.40	2.10	0.80	0.60	9-4 ^日 洪水水位	5.48
22	0.62	0.40	0.72	0.74	1.15	0.30	0.82	1.90	1.35	1.80	0.78	0.72		
23	0.60	0.40	0.81	0.72	0.97	0.38	0.80	1.39	1.20	1.50	0.78	0.70	9-20 ^日 洪水水位	4.60
24	0.60	0.48	0.76	0.70	0.90	0.35	0.80	1.16	1.12	1.30	0.78	0.65		
25	0.58	0.48	0.73	0.68	0.84	0.33	1.17	1.05	1.07	1.15	0.78	0.60	備考	
26	0.58	0.46	0.70	0.66	0.80	0.32	1.27	1.00	1.05	1.07	0.78	0.60		
27	0.58	0.46	0.66	0.64	0.78	0.42	2.71	0.97	1.02	1.00	0.78	0.60		
28	0.58	0.45	0.67	0.62	0.75	0.52	1.60	0.97	1.00	0.98	0.77	0.58		
29	0.58	—	0.66	0.61	0.72	1.00	1.17	0.96	0.98	0.95	0.77	0.58		
30	0.56	—	0.66	0.60	0.70	3.60	1.11	0.95	0.95	0.98	0.77	0.57		
31	0.56	—	0.65	—	0.69	—	1.05	0.95	—	0.95	—	0.57		
合計	19.07	13.18	16.31	23.93	20.47	16.53	49.73	38.56	41.80	36.16	25.95	19.22		
平均	0.62	0.47	0.53	0.80	0.66	0.55	1.41	1.24	1.39	1.17	0.86	0.62		
最低	0.55	0.40	0.42	0.60	0.41	0.30	0.80	0.80	0.82	0.87	0.77	0.56		

大松昭和八年水位年表 (單位米)

日	一月	二月	三月	四月	五月	六月	七月	八月	九月	十月	十一月	十二月	河川名	見山江
1	0.84	0.42	0.72	0.60	0.65	0.73	1.25	0.80	0.90	0.80	0.54	0.89	位	慶尙北道
2	0.88	0.43	0.68	0.63	0.72	0.70	1.03	0.93	1.00	0.84	0.56	0.76		迎日郡
3	0.80	0.50	0.68	0.65	0.74	0.72	1.00	1.03	1.00	0.84	0.53	0.70		大松面
4	0.68	0.45	0.60	0.98	0.65	0.75	1.40	2.11	1.85	0.81	0.65	0.78	置	松内里
5	0.78	0.52	0.62	0.72	0.62	0.82	1.14	1.10	1.04	0.83	0.76	0.81		
6	0.72	0.55	0.65	0.60	0.63	0.88	0.93	0.98	1.22	0.86	0.62	0.78	最低水位	3-9 0.40
7	0.62	0.42	0.50	0.61	0.57	0.92	0.86	1.00	1.25	1.10	0.64	0.80		
8	0.65	0.44	0.40	0.76	0.54	0.93	0.95	0.93	0.90	1.06	0.62	0.82	濁水位	0.45
9	0.63	0.45	0.40	0.82	0.67	0.85	0.80	0.94	0.90	0.86	0.53	0.90	低水位	0.62
10	0.60	0.48	0.42	0.73	0.78	0.82	0.75	0.94	0.91	0.90	0.62	0.95	平水位	0.76
11	0.63	0.65	0.40	0.72	0.71	0.80	0.80	0.91	0.88	1.02	0.78	0.90	平均水位	0.78
12	0.60	0.57	0.62	0.73	0.78	0.72	0.80	0.96	0.86	0.82	0.62	0.81		9-4 2.50
13	0.57	0.52	0.60	0.67	0.73	0.70	0.75	0.96	0.87	0.88	0.53	0.87	最高水位	2.50
14	0.50	0.67	0.55	0.70	0.67	0.75	0.90	0.88	0.83	0.87	0.98	0.87		
15	0.55	0.65	0.68	0.76	0.71	0.75	0.89	1.00	0.80	0.88	0.95	0.65	6-30 洪水位	2.50
16	0.60	0.70	0.82	0.81	0.67	0.78	0.90	0.95	0.90	0.95	0.86	0.79	7-4 洪水位	2.00
17	0.63	0.72	0.57	0.65	0.70	0.79	0.90	1.00	0.85	0.87	0.72	0.75		
18	0.55	0.62	0.75	0.65	0.67	0.85	0.85	1.00	0.73	0.52	0.82	0.63	7-26 洪水位	2.00
19	0.65	0.56	0.70	0.62	0.80	0.85	0.86	1.04	0.91	0.95	0.78	0.76		
20	0.68	0.64	0.64	0.62	0.80	0.84	0.90	1.00	1.98	1.15	0.80	0.63	8-4 洪水位	2.12
21	0.55	0.56	0.62	0.65	0.95	0.87	0.90	1.00	1.12	1.04	0.76	0.64	9-4 洪水位	2.50
22	0.57	0.63	0.53	0.68	0.80	0.85	0.90	1.03	1.04	1.19	0.74	0.76		
23	0.54	0.62	0.64	0.67	0.72	0.90	0.83	0.98	1.00	0.85	0.72	0.73	9-20 洪水位	2.30
24	0.55	0.57	0.70	0.64	0.78	0.80	0.87	0.95	1.10	0.72	0.75	0.65		
25	0.53	0.65	0.70	0.72	0.74	0.80	0.93	0.85	1.08	0.82	0.68	0.60	備考	
26	0.50	0.64	0.70	0.72	0.77	0.80	0.84	1.00	1.08	0.90	0.73	0.75		
27	0.50	0.62	0.71	0.73	0.75	0.83	1.12	0.95	0.90	0.82	0.73	0.72		
28	0.53	0.65	0.72	0.75	0.78	0.84	0.81	1.02	1.05	0.80	0.84	0.80		
29	0.48	—	0.70	0.68	0.82	1.00	0.80	1.01	0.90	0.78	0.62	0.85		
30	0.52	—	0.70	0.62	0.80	1.88	0.72	1.02	0.87	0.90	0.80	0.80		
31	0.45	—	0.62	—	0.75	—	0.72	0.82	—	0.75	—	0.75		
合計	18.88	15.85	19.34	20.89	22.47	25.52	28.10	31.09	30.72	27.38	21.28	23.90		
平均	0.61	0.57	0.62	0.70	0.72	0.85	0.91	1.00	1.02	0.88	0.71	0.77		
最低	0.45	0.42	0.40	0.60	0.54	0.70	0.72	0.80	0.73	0.52	0.53	0.60		

南濱昭和八年水位年表 (單位米)

日	一月	二月	三月	四月	五月	六月	七月	八月	九月	十月	十一月	十二月	河川名	見山江
1	0.20	0.20	0.35	0.29	0.35	0.39	0.48	0.40	0.50	0.46	0.37	0.35	位	慶尙北道
2	0.23	0.20	0.32	0.30	0.39	0.40	0.52	0.52	0.57	0.42	0.42	0.39		迎日郡
3	0.19	0.19	0.34	0.30	0.42	0.44	0.50	0.64	0.60	0.45	0.39	0.44		浦項面
4	0.21	0.21	0.35	0.35	0.28	0.39	0.62	0.78	1.20	0.43	0.45	0.41	置	浦項洞
5	0.24	0.20	0.35	0.35	0.31	0.41	0.52	0.62	0.72	0.45	0.45	0.39		
6	0.19	0.20	0.28	0.31	0.35	0.46	0.55	0.63	0.69	0.46	0.43	0.40	最低水位	1-19 0.18
7	0.20	0.20	0.30	0.29	0.35	0.42	0.54	0.60	0.65	0.55	0.40	0.40		
8	0.22	0.20	0.25	0.31	0.38	0.48	0.51	0.56	0.65	0.52	0.40	0.37	濁水位	0.20
9	0.25	0.20	0.30	0.28	0.37	0.48	0.52	0.54	0.58	0.49	0.41	0.38	低水位	0.28
10	0.20	0.28	0.19	0.32	0.37	0.46	0.50	0.55	0.54	0.57	0.40	0.42	平水位	0.40
11	0.23	0.30	0.26	0.29	0.34	0.43	0.44	0.52	0.50	0.57	0.37	0.40	平均水位	0.41
12	0.20	0.29	0.24	0.30	0.40	0.44	0.47	0.51	0.57	0.50	0.40	0.39		9-4 1.33
13	0.23	0.31	0.21	0.30	0.42	0.37	0.45	0.52	0.60	0.59	0.43	0.38	最高水位	1.33
14	0.23	0.26	0.27	0.28	0.37	0.38	0.50	0.60	0.52	0.55	0.41	0.38		
15	0.21	0.20	0.35	0.33	0.31	0.34	0.52	0.61	0.53	0.58	0.39	0.37	9-4 洪水位	1.33
16	0.21	0.21	0.28	0.31	0.32	0.37	0.47	0.62	0.50	0.60	0.39	0.40	備考	
17	0.20	0.25	0.27	0.32	0.33	0.39	0.50	0.59	0.60	0.51	0.40	0.39		
18	0.20	0.26	0.30	0.28	0.42	0.35	0.49	0.60	0.67	0.40	0.45	0.38		
19	0.18	0.20	0.32	0.29	0.48	0.36	0.49	0.57	0.70	0.40	0.45	0.41		
20	0.20	0.23	0.29	0.29	0.45	0.38	0.48	0.62	0.75	0.72	0.46	0.37		
21	0.25	0.23	0.34	0.30	0.45	0.49	0.49	0.61	0.59	0.54	0.49	0.40		
22	0.19	0.25	0.33	0.32	0.39	0.47	0.49	0.68	0.62	0.52	0.40	0.39		
23	0.23	0.19	0.28	0.30	0.34	0.45	0.47	0.59	0.59	0.48	0.39	0.39		
24	0.21	0.24	0.28	0.41	0.41	0.42	0.50	0.59	0.66	0.40	0.40	0.39		
25	0.20	0.31	0.30	0.29	0.39	0.47	0.52	0.54	0.65	0.54	0.46	0.40		
26	0.20	0.28	0.29	0.34	0.40	0.50	0.51	0.58	0.63	0.52	0.45	0.38		
27	0.20	0.30	0.32	0.35	0.40	0.55	0.40	0.57	0.52	0.49	0.47	0.39		
28	0.19	0.25	0.30	0.48	0.39	0.47	0.40	0.64	0.52	0.44	0.48	0.37		
29	0.21	—	0.28	0.39	0.42	0.40	0.42	0.62	0.54	0.45	0.50	0.38		
30	0.20	—	0.28	0.39	0.40	0.50	0.37	0.62	0.50	0.40	0.39	0.39		
31	0.20	—	0.31	—	0.40	—	0.37	0.57	—	0.43	—	0.38		
合計	6.50	6.77	9.13	9.66	11.71	12.88	15.01	18.16	18.46	15.38	12.72	12.08		
平均	0.21	0.24	0.29	0.32	0.38	0.43	0.48	0.59	0.62	0.50	0.42	0.39		
最低	0.18	0.19	0.19	0.23	0.28	0.34	0.37	0.40	0.50	0.40	0.37	0.35		

北川口昭和八年水位年表 (單位米)

日	北川口												河川名	見山江
	一月	二月	三月	四月	五月	六月	七月	八月	九月	十月	十一月	十二月		
1	0.44	0.40	0.47	0.43	0.42	0.53	0.63	0.53	0.63	0.54	0.38	0.45	位	慶尚北道
2	0.50	0.39	0.46	0.44	0.57	0.43	0.67	0.54	0.65	0.60	0.37	0.42		迎日郡
3	0.53	0.40	0.43	0.47	0.52	0.47	0.69	0.75	0.62	0.62	0.35	0.51		浦項邑
4	0.49	0.39	0.47	0.55	0.49	0.50	0.74	0.88	1.50	0.59	0.45	0.53		鶴山洞
5	0.52	0.42	0.43	0.46	0.45	0.47	0.65	0.72	1.10	0.53	0.46	0.58		3-11
6	0.61	0.43	0.39	0.52	0.46	0.60	0.59	0.69	0.95	0.62	0.42	0.50	最低水位	0.32
7	0.57	0.40	0.43	0.54	0.39	0.61	0.60	0.63	0.83	0.73	0.37	0.45	湧水位	0.37
8	0.46	0.41	0.42	0.53	0.38	0.56	0.58	0.67	0.75	0.62	0.40	0.53	低水位	0.40
9	0.42	0.42	0.40	0.51	0.42	0.54	0.60	0.70	0.72	0.60	0.44	0.53	平水位	0.52
10	0.40	0.40	0.38	0.50	0.56	0.59	0.60	0.67	0.70	0.58	0.48	0.50	平均水位	0.53
11	0.50	0.39	0.32	0.49	0.52	0.60	0.57	0.61	0.65	0.59	0.43	0.51	最高水位	9-4
12	0.40	0.37	0.37	0.52	0.53	0.55	0.53	0.70	0.67	0.60	0.48	0.50		1.50
13	0.37	0.34	0.36	0.48	0.41	0.50	0.54	0.67	0.60	0.60	0.43	0.48	月日 洪水位	ナシ
14	0.33	0.39	0.39	0.47	0.45	0.50	0.52	0.70	0.63	0.59	0.53	0.50		備考
15	0.37	0.40	0.38	0.50	0.48	0.52	0.58	0.71	0.65	0.60	0.33	0.48		
16	0.42	0.40	0.60	0.56	0.44	0.52	0.55	0.67	0.60	0.63	0.39	0.55		
17	0.37	0.42	0.44	0.53	0.43	0.51	0.56	0.70	0.55	0.60	0.40	0.64		
18	0.40	0.40	0.53	0.49	0.42	0.61	0.55	0.73	0.53	0.60	0.44	0.52		
19	0.49	0.37	0.43	0.42	0.55	0.60	0.58	0.73	0.67	0.52	0.50	0.55		
20	0.43	0.40	0.46	0.46	0.60	0.56	0.58	0.70	0.80	0.78	0.52	0.50		
21	0.40	0.39	0.41	0.44	0.56	0.54	0.58	0.74	0.70	0.70	0.55	0.59		
22	0.37	0.40	0.43	0.42	0.44	0.59	0.57	0.70	0.73	0.64	0.50	0.65		
23	0.39	0.42	0.52	0.40	0.47	0.58	0.60	0.65	0.78	0.60	0.52	0.56		
24	0.39	0.39	0.44	0.45	0.46	0.59	0.61	0.63	0.73	0.58	0.49	0.52		
25	0.40	0.44	0.50	0.50	0.50	0.58	0.59	0.65	0.75	0.60	0.53	0.49		
26	0.39	0.39	0.44	0.54	0.50	0.61	0.61	0.67	0.74	0.60	0.50	0.40		
27	0.34	0.42	0.42	0.50	0.52	0.63	0.57	0.75	0.73	0.63	0.51	0.32		
28	0.37	0.40	0.40	0.52	0.56	0.53	0.59	0.74	0.66	0.60	0.49	0.40		
29	0.40	—	0.43	0.50	0.61	0.56	0.57	0.70	0.60	0.57	0.50	0.50		
30	0.39	—	0.44	0.45	0.62	0.59	0.52	0.71	0.58	0.52	0.48	0.56		
31	0.38	—	0.43	—	0.54	—	0.54	0.72	—	0.46	—	0.43		
合計	13.24	11.19	13.42	14.59	15.27	16.57	18.26	21.36	21.80	18.64	13.64	15.65		
平均	0.43	0.40	0.43	0.49	0.49	0.55	0.59	0.69	0.73	0.60	0.45	0.50		
最低	0.23	0.34	0.32	0.40	0.38	0.43	0.52	0.53	0.53	0.46	0.33	0.32		

安邊昭和八年水位年表 (單位米)

日	安邊												河川名	安南大遼
	一月	二月	三月	四月	五月	六月	七月	八月	九月	十月	十一月	十二月		
1	0.65	0.51	0.50	0.65	0.69	0.69	1.28	0.88	0.94	0.65	0.31	0.41	位	咸鏡南道
2	0.61	0.53	0.52	0.66	0.72	0.65	2.15	0.85	1.05	0.62	0.30	0.43		安邊郡
3	0.63	0.64	0.51	0.78	0.71	0.60	1.78	0.87	1.34	0.60	0.29	0.45		鶴城邑
4	0.64	0.56	0.50	0.62	0.70	0.61	1.33	3.40	1.80	0.58	0.30	0.49		門外里
5	0.64	0.55	0.52	0.61	0.68	0.60	1.15	2.26	1.40	0.54	0.28	0.52		11-6
6	0.65	0.56	0.51	0.62	0.65	0.61	1.03	1.40	1.29	0.52	0.27	0.57	最低水位	0.27
7	0.63	0.54	0.50	0.75	0.62	1.08	0.95	1.16	1.18	0.51	0.30	0.55	湧水位	0.30
8	0.62	0.52	0.52	1.10	0.63	0.90	0.91	1.02	1.09	0.48	0.29	0.56	低水位	0.41
9	0.64	0.50	0.51	0.99	0.62	0.78	0.86	0.89	1.02	0.49	0.28	0.51	平水位	0.63
10	0.63	0.51	0.52	0.95	0.64	0.73	0.82	0.85	0.92	0.47	0.31	0.50	平均水位	0.70
11	0.62	0.48	0.54	0.90	0.61	0.66	0.80	1.02	0.96	0.44	0.30	0.47	最高水位	8-4
12	0.60	0.47	0.56	0.85	0.63	0.64	0.78	1.22	0.99	0.41	0.29	0.45		4.02
13	0.63	0.48	0.55	0.83	0.61	0.65	0.75	1.05	1.39	0.40	0.31	0.41	月日 洪水位	2.58
14	0.61	0.47	0.56	0.81	0.62	0.82	0.71	0.92	1.47	0.38	0.30	0.42		4.02
15	0.60	0.47	0.58	0.80	0.63	0.77	0.91	0.95	1.28	0.38	0.35	0.43	備考	
16	0.62	0.49	0.60	0.75	0.62	0.70	0.85	0.96	1.17	0.39	0.34	0.42		
17	0.59	0.48	0.62	0.71	0.65	0.69	0.81	0.95	1.05	0.37	0.36	0.50		
18	0.58	0.50	0.64	0.70	0.70	0.67	0.78	1.10	1.02	0.38	0.37	0.55		
19	0.57	0.51	0.66	0.69	1.45	0.85	0.69	0.98	1.01	0.39	0.45	0.51		
20	0.56	0.49	0.65	0.66	1.53	0.81	0.65	1.16	0.96	0.37	0.40	0.48		
21	0.58	0.48	0.66	0.65	1.25	0.75	0.68	1.34	0.92	0.36	0.39	0.45		
22	0.57	0.49	0.68	0.63	1.12	0.70	0.71	1.19	0.86	0.37	0.37	0.41		
23	0.55	0.50	0.69	0.63	0.99	0.68	0.85	1.08	0.82	0.35	0.40	0.38		
24	0.56	0.51	0.70	0.65	0.90	0.65	0.77	1.02	0.79	0.34	0.38	0.37		
25	0.54	0.52	0.71	0.68	0.86	0.64	0.75	0.95	0.77	0.32	0.39	0.35		
26	0.55	0.50	0.70	0.66	0.92	1.02	0.72	0.96	0.76	0.35	0.37	0.37		
27	0.53	0.51	0.64	0.65	0.91	0.93	0.71	1.45	0.73	0.32	0.38	0.36		
28	0.54	0.50	0.65	0.63	0.88	0.85	1.10	1.21	0.71	0.31	0.36	0.40		
29	0.52	—	0.67	0.61	0.85	0.98	1.07	1.10	0.70	0.34	0.34	0.39		
30	0.53	—	0.65	0.62	0.82	1.85	1.01	1.02	0.68	0.32	0.35	0.35		
31	0.55	—	0.66	—	0.75	—	0.98	0.98	—	0.30	—	0.31		
合計	18.34	14.27	18.48	21.84	24.96	29.51	29.34	36.19	31.66	19.05	10.19	13.77		
平均	0.59	0.51	0.60	0.73	0.81	0.73	0.85	1.17	1.06	0.42	0.34	0.44		
最低	0.52	0.47	0.50	0.61	0.61	0.60	0.65	0.85	0.68	0.30	0.27	0.31		

永興乙昭和八年水位年表 (單位米)

永興乙

日	一月	二月	三月	四月	五月	六月	七月	八月	九月	十月	十一月	十二月	河川名	龍興江
1	0.90	0.85	0.90	1.10	1.15	1.20	1.40	1.85	1.20	1.00	1.10	1.10	位	咸鏡南道
2	0.90	0.85	0.90	1.20	1.20	1.20	1.50	1.65	1.15	1.00	1.10	1.10		永興郡
3	1.00	0.85	0.90	1.20	1.10	1.20	1.50	1.45	1.15	1.10	1.10	1.10		洪仁面
4	0.90	0.85	0.90	1.20	1.10	1.20	1.40	3.00	1.15	1.10	1.10	1.10		都浪里
5	0.90	0.85	0.90	1.20	1.10	1.20	1.30	2.15	1.15	1.10	1.10	1.10		1-15
6	1.10	0.85	0.90	1.20	1.10	1.30	1.25	1.75	1.15	1.10	1.10	1.10	最低水位	0.80
7	1.10	0.85	0.90	1.20	1.10	1.30	1.15	1.50	1.15	1.10	1.10	1.10	洪水位	0.85
8	0.90	0.85	0.90	1.30	1.10	1.30	1.15	1.35	1.15	1.00	1.10	1.10	低水位	0.90
9	0.90	0.85	0.90	1.30	1.10	1.20	1.10	1.25	1.10	1.00	1.10	1.10	平水位	1.10
10	0.95	0.85	0.90	1.20	1.10	1.20	1.10	1.20	1.10	0.95	1.10	1.10	平均水位	1.14
11	1.05	0.85	0.90	1.20	1.10	1.20	1.00	1.25	1.10	0.95	1.10	1.15	最高水位	7-30
12	1.10	0.85	0.85	1.20	1.10	1.20	1.00	1.90	1.20	0.95	1.10	1.15		4.90
13	0.85	0.85	0.85	1.20	1.10	1.25	1.00	1.65	1.60	0.95	1.10	1.15		7-30
14	0.80	0.85	0.85	1.20	1.10	1.25	1.10	1.50	1.40	0.90	1.20	1.15		4.90
15	0.80	0.85	0.85	1.20	1.10	1.30	1.10	1.40	1.30	0.90	1.30	1.15		7-30
16	0.90	0.85	0.85	1.20	1.15	1.30	1.30	1.45	1.30	0.95	1.30	1.15	8-4	
17	0.90	0.85	0.85	1.20	1.15	1.30	1.20	1.50	1.20	0.95	1.25	1.15	洪水位	3.45
18	0.90	0.90	0.85	1.20	1.20	1.30	1.15	1.80	1.20	0.95	1.20	1.15	8-20	
19	0.90	0.90	0.85	1.20	1.30	1.30	1.10	1.50	1.15	1.00	1.20	1.15	洪水位	2.40
20	0.90	0.90	0.85	1.15	1.60	1.30	1.10	1.85	1.15	1.00	1.20	1.15	備考	
21	0.90	0.90	0.85	1.15	1.50	1.40	1.00	2.10	1.15	1.10	1.20	1.10		
22	0.90	0.90	0.85	1.10	1.30	1.30	1.00	1.90	1.10	1.10	1.20	1.10		
23	0.90	0.90	0.90	1.00	1.30	1.00	1.00	1.70	1.10	1.10	1.15	1.10		
24	0.90	0.90	0.90	1.00	1.20	0.95	1.35	1.60	1.10	1.10	1.15	1.10		
25	0.90	0.90	1.00	1.00	1.15	0.95	1.20	1.50	1.00	1.00	1.15	1.10		
26	0.90	0.90	1.00	1.15	1.15	1.00	1.20	1.45	1.10	1.00	1.15	1.10		
27	0.90	0.90	1.00	1.20	1.10	1.20	1.10	1.70	0.95	1.00	1.10	1.10		
28	0.90	0.90	1.00	1.20	1.10	1.20	1.30	1.50	0.95	1.00	1.10	1.10		
29	0.90	—	1.00	1.20	1.10	1.20	2.15	1.40	0.95	1.10	1.10	1.10		
30	0.90	—	1.10	1.20	1.20	1.30	4.15	1.30	0.95	1.10	1.10	1.10		
31	0.85	—	1.10	—	1.20	—	2.30	1.30	—	1.10	—	1.10		
合計	28.50	24.35	28.25	35.25	36.35	36.50	41.65	50.40	34.40	31.65	34.35	34.60		
平均	0.92	0.87	0.91	1.17	1.17	1.22	1.34	1.63	1.15	1.02	1.14	1.12		
最低	0.80	0.85	0.85	1.00	1.10	0.95	1.00	1.20	0.95	0.90	1.10	1.10		

永興甲昭和八年水位年表 (單位米)

永興甲

日	一月	二月	三月	四月	五月	六月	七月	八月	九月	十月	十一月	十二月	河川名	龍興江
1	0.60	0.49	0.28	0.42	1.10	1.15	1.37	2.28	1.86	1.30	0.51	0.49	位	咸鏡南道
2	0.60	0.47	0.28	0.42	1.00	1.10	1.56	2.20	1.86	1.39	0.51	0.49		永興郡
3	0.60	0.46	0.28	0.45	1.00	1.00	1.35	2.00	1.84	1.38	0.51	0.49		德興面
4	0.60	0.46	0.28	0.49	1.00	0.98	1.25	3.15	1.77	1.36	0.51	0.49		豐陽里
5	0.60	0.43	0.28	0.51	0.99	0.97	1.20	2.82	1.74	1.30	0.51	0.49		3-5
6	0.60	0.41	0.29	0.52	0.96	0.96	1.15	2.41	1.70	1.24	0.51	0.49	最低水位	0.28
7	0.60	0.39	0.29	0.52	0.94	0.95	1.00	1.98	1.68	1.20	0.50	0.49	洪水位	0.28
8	0.60	0.38	0.34	0.54	0.94	0.94	0.98	1.89	1.65	1.16	0.50	0.49	低水位	0.46
9	0.59	0.37	0.35	0.55	0.93	0.85	0.96	1.79	1.60	1.10	0.50	0.49	平水位	0.60
10	0.59	0.36	0.36	0.56	0.93	0.83	0.94	1.68	1.58	0.97	0.50	0.49	平均水位	0.87
11	0.58	0.36	0.36	0.56	0.93	0.80	0.92	1.67	1.56	0.93	0.50	0.49	最高水位	7-30
12	0.58	0.34	0.37	0.57	0.93	0.78	0.90	2.48	1.56	0.90	0.49	0.49		4.67
13	0.58	0.33	0.37	0.58	0.93	0.76	0.89	1.94	1.61	0.87	0.49	0.49		7-30
14	0.58	0.33	0.38	0.59	0.93	0.74	0.86	1.36	1.98	0.84	0.49	0.49		4.67
15	0.58	0.29	0.38	0.59	0.93	0.69	0.88	1.95	1.87	0.80	0.49	0.49		7-30
16	0.58	0.28	0.38	0.59	0.94	0.67	1.15	1.89	1.78	0.77	0.49	0.49	8-4	
17	0.58	0.28	0.38	0.59	0.94	0.67	1.00	1.65	1.74	0.76	0.49	0.49	洪水位	3.91
18	0.58	0.28	0.39	0.60	0.94	0.66	0.98	1.46	1.70	0.73	0.49	0.49	8-20	
19	0.58	0.28	0.39	0.61	1.25	0.66	0.95	1.69	1.66	0.70	0.49	0.49	洪水位	2.89
20	0.58	0.28	0.39	0.61	1.80	0.66	0.91	1.77	1.61	0.68	0.49	0.49	備考	
21	0.58	0.28	0.39	0.62	1.40	0.66	0.89	2.65	1.60	0.65	0.49	0.49		
22	0.58	0.28	0.39	0.63	1.40	0.60	0.86	2.15	1.58	0.61	0.49	0.49		
23	0.58	0.28	0.39	0.67	0.99	0.58	0.88	1.34	1.56	0.59	0.49	0.49		
24	0.58	0.28	0.39	0.68	0.95	0.56	1.21	1.25	1.52	0.57	0.49	0.49		
25	0.58	0.28	0.39	1.10	0.95	0.56	0.99	1.15	1.50	0.54	0.49	0.49		
26	0.58	0.28	0.39	1.15	0.93	0.56	0.96	1.16	1.48	0.53	0.49	0.49		
27	0.58	0.28	0.39	1.14	0.93	0.56	0.95	2.14	1.46	0.52	0.49	0.49		
28	0.58	0.28	0.39	1.13	0.89	0.57	0.96	2.10	1.42	0.52	0.49	0.49		
29	0.58	—	0.40	1.11	0.89	1.65	2.29	1.98	1.37	0.52	0.49	0.49		
30	0.58	—	0.41	1.10	0.89	1.66	4.24	1.88	1.34	0.51	0.49	0.49		
31	0.58	—	0.41	—	0.98	—	2.39	1.87	—	0.51	—	0.49		
合計	18.16	9.51	11.16	20.20	31.51	24.78	37.82	59.73	49.18	28.45	14.87	15.19		
平均	0.59	0.34	0.36	0.67	1.02	0.83	1.22	1.93	1.64	0.85	0.50	0.49		
最低	0.58	0.28	0.28	0.42	0.89	0.56	0.86	1.15	1.34	0.51	0.49	0.49		

馬山場昭和八年水位年表 (單位米)

馬山場													河川名	龍興江
月日	一月	二月	三月	四月	五月	六月	七月	八月	九月	十月	十一月	十二月		
1	0.18	0.25	0.16	0.24	0.57	0.64	1.40	2.66	1.00	0.55	0.30	0.32	位	咸鏡南道
2	0.16	0.24	0.18	0.30	0.56	0.68	1.22	1.90	0.95	0.60	0.30	0.30		永興郡
3	0.14	0.24	0.14	0.32	0.64	0.60	1.22	1.50	0.86	0.58	0.30	0.30		德興面
4	0.12	0.20	0.16	0.24	0.60	0.54	1.10	1.20	0.84	0.52	0.30	0.30		新豐里
5	0.12	0.24	0.12	0.36	0.55	0.50	1.00	2.54	0.82	0.48	0.28	0.30		最低水位
6	0.11	0.24	0.12	0.50	0.50	0.47	0.84	1.80	0.76	0.50	0.28	0.30	3-20	
7	0.11	0.22	0.20	0.53	0.48	0.76	0.76	1.36	0.73	0.48	0.30	0.31	0.10	
8	0.11	0.22	0.20	0.52	0.44	0.84	0.68	1.24	0.70	0.48	0.30	0.30	湯水位	
9	0.13	0.15	0.14	0.52	0.42	0.70	0.60	1.15	0.72	0.46	0.30	0.27	低水位	
10	0.12	0.26	0.14	0.46	0.39	0.62	0.56	0.80	0.84	0.44	0.29	0.27	0.20	
11	0.12	0.16	0.12	0.45	0.37	0.56	0.54	0.92	0.74	0.42	0.30	0.28	平均水位	
12	0.18	0.16	0.12	0.42	0.34	0.52	0.50	2.12	0.74	0.42	0.30	0.26	0.38	
13	0.20	0.18	0.12	0.38	0.33	0.48	0.47	1.60	1.00	0.40	0.30	0.26	最高水位	
14	0.25	0.16	0.12	0.38	0.31	0.48	0.44	1.20	1.37	0.40	0.35	0.25	7-30	
15	0.28	0.16	0.10	0.38	0.35	0.44	0.57	1.10	1.10	0.38	0.38	0.24	4.50	
16	0.28	0.12	0.10	0.35	0.48	0.42	1.00	1.16	0.99	0.38	0.37	0.24	7-30	
17	0.26	0.12	0.10	0.32	0.44	0.40	0.92	1.50	0.74	0.38	0.36	0.30	4.50	
18	0.23	0.16	0.10	0.32	0.40	0.38	0.80	1.54	0.76	0.36	0.34	0.22	8-4	
19	0.30	0.20	0.10	0.32	0.62	0.40	0.72	1.28	0.72	0.37	0.34	0.24	3.58	
20	0.26	0.18	0.10	0.32	1.40	0.58	0.64	2.00	0.68	0.34	0.33	0.24	備考	
21	0.24	0.17	0.15	0.34	1.20	0.56	0.58	2.34	0.64	0.34	0.34	0.30		
22	0.24	0.12	0.20	0.38	1.00	0.46	0.52	2.20	0.62	0.33	0.34	0.35		
23	0.26	0.16	0.18	0.36	0.86	0.42	0.74	1.78	0.58	0.33	0.33	0.42		
24	0.24	0.20	0.17	0.36	0.77	0.40	1.08	1.48	0.56	0.35	0.32	0.40		
25	0.23	0.18	0.14	0.48	0.70	0.42	0.92	1.28	0.57	0.33	0.33	0.40		
26	0.22	0.26	0.20	0.53	0.63	0.60	0.83	1.26	0.56	0.34	0.32	0.40		
27	0.22	0.22	0.18	0.88	0.57	0.86	0.73	1.50	0.52	0.32	0.32	0.40		
28	0.24	0.24	0.16	0.76	0.52	0.70	0.69	1.34	0.48	0.30	0.32	0.40		
29	0.24	—	0.13	0.66	0.49	0.80	2.28	1.18	0.48	0.30	0.32	0.35		
30	0.24	—	0.14	0.62	0.46	1.70	4.25	1.02	0.46	0.30	0.32	0.35		
31	0.25	—	0.18	—	0.45	—	2.66	1.00	—	0.30	—	0.35		
合計	6.28	5.41	4.47	19.00	17.84	17.93	31.26	47.05	29.13	12.50	9.58	9.62		
平均	0.20	0.19	0.14	0.43	0.58	0.60	1.01	1.52	0.77	0.40	0.32	0.31		
最低	0.11	0.12	0.10	0.24	0.31	0.38	0.44	0.90	0.46	0.30	0.28	0.22		

薪塘里昭和八年水位年表 (單位米)

薪塘里													河川名	龍興江
月日	一月	二月	三月	四月	五月	六月	七月	八月	九月	十月	十一月	十二月		
1	0.68	0.63	0.50	0.55	0.94	1.24	1.73	2.22	1.23	0.83	0.67	0.67	位	咸鏡南道
2	0.65	0.67	0.49	0.64	0.94	1.04	1.67	1.83	1.22	0.98	0.67	0.67		永興郡
3	0.62	0.66	0.48	0.74	0.93	0.93	1.64	1.56	1.20	0.92	0.66	0.66		鎮坪面
4	0.59	0.65	0.48	0.79	0.92	0.89	1.42	3.02	1.19	0.89	0.66	0.66		薪塘里
5	0.57	0.65	0.47	0.80	0.90	0.86	1.22	3.06	1.17	0.87	0.65	0.65		最低水位
6	0.58	0.64	0.47	0.82	0.88	0.84	1.13	2.07	1.15	0.85	0.67	0.65	3-20	
7	0.60	0.62	0.46	0.84	0.87	0.99	1.04	1.43	1.13	0.84	0.67	0.64	0.43	
8	0.59	0.60	0.46	0.90	0.85	0.95	0.98	1.32	1.11	0.83	0.66	0.63	湯水位	
9	0.58	0.58	0.50	0.94	0.83	0.93	0.94	1.21	1.11	0.82	0.65	0.63	低水位	
10	0.57	0.57	0.50	0.90	0.81	0.91	0.90	1.14	1.20	0.81	0.65	0.62	0.57	
11	0.57	0.57	0.49	0.87	0.79	0.89	0.87	1.08	1.17	0.80	0.64	0.63	平均水位	
12	0.56	0.55	0.49	0.83	0.78	0.87	0.85	2.47	1.11	0.78	0.64	0.62	0.78	
13	0.56	0.55	0.48	0.80	0.76	0.85	0.83	1.99	1.78	0.77	0.63	0.62	最高水位	
14	0.55	0.54	0.48	0.78	0.75	0.84	0.81	1.51	1.67	0.75	0.63	0.61	7-30	
15	0.54	0.54	0.47	0.76	0.84	0.82	0.94	1.50	1.44	0.74	0.87	0.61	4.59	
16	0.54	0.53	0.46	0.75	0.83	0.80	1.24	1.46	1.28	0.81	0.77	0.60	7-30	
17	0.53	0.60	0.45	0.74	0.82	0.79	1.12	1.61	1.18	0.80	0.74	0.64	8-4	
18	0.52	0.59	0.44	0.73	0.81	0.78	1.05	1.64	1.14	0.79	0.71	0.68	3.83	
19	0.57	0.58	0.43	0.72	1.06	0.79	0.99	1.60	1.10	0.79	0.70	0.77	8-21	
20	0.56	0.57	0.43	0.71	1.66	0.82	0.94	1.95	1.06	0.78	0.69	0.77	3.01	
21	0.55	0.57	0.51	0.75	1.48	0.88	0.90	2.73	1.02	0.77	0.70	0.75	備考	
22	0.54	0.56	0.51	0.82	1.32	0.85	0.87	2.21	0.98	0.76	0.70	0.74		
23	0.62	0.56	0.50	0.79	1.18	0.83	1.41	2.04	0.91	0.75	0.69	0.74		
24	0.61	0.55	0.50	0.77	1.06	0.81	1.33	1.79	0.93	0.74	0.69	0.73		
25	0.61	0.54	0.49	0.80	0.98	0.79	1.16	1.59	0.93	0.74	0.68	0.73		
26	0.60	0.53	0.50	0.92	0.94	0.82	1.04	1.85	0.91	0.73	0.68	0.74		
27	0.60	0.52	0.52	1.21	0.91	1.03	0.96	1.77	0.89	0.72	0.67	0.74		
28	0.59	0.51	0.51	1.10	0.89	1.01	0.91	1.67	0.88	0.71	0.67	0.75		
29	0.59	—	0.49	1.02	0.87	1.00	1.94	1.50	0.86	0.70	0.66	0.75		
30	0.60	—	0.49	0.96	0.85	1.97	4.58	1.39	0.84	0.69	0.66	0.74		
31	0.61	—	0.48	—	0.83	—	3.18	1.30	—	0.68	—	0.72		
合計	18.05	16.23	14.99	24.75	28.28	27.82	40.59	55.51	33.82	24.44	20.43	21.16		
平均	0.58	0.58	0.48	0.82	0.94	0.93	1.31	1.79	1.13	0.79	0.68	0.68		
最低	0.52	0.51	0.43	0.55	0.75	0.78	0.81	1.06	0.84	0.63	0.63	0.63		

鎮興場昭和八年水位年表 (單位米)

月	一月	二月	三月	四月	五月	六月	七月	八月	九月	十月	十一月	十二月	河川名	龍興江
1	0.10	0.02	0.12	0.20	0.22	0.32	1.40	1.92	0.72	0.55	0.26	0.32	位	咸鏡南道
2	0.03	0.00	0.10	0.39	0.33	0.30	1.29	1.35	0.68	0.79	0.25	0.35		永興郡
3	0.10	0.00	0.08	0.40	0.35	0.35	1.28	1.00	0.68	0.57	0.27	0.32		鎮坪面
4	0.22	0.00	0.11	0.32	0.30	0.36	1.25	2.10	0.65	0.52	0.30	0.37		鎮興里
5	0.20	0.00	0.12	0.30	0.22	0.45	0.85	2.53	0.60	0.50	0.27	0.33		最低水位
6	0.08	0.00	0.15	0.35	0.30	0.38	0.72	2.72	0.58	0.57	0.22	0.44	7-30	2.88
7	0.10	0.10	0.12	0.70	0.38	0.59	0.69	1.40	0.68	0.70	0.25	0.45	8-4	2.68
8	0.12	0.22	0.10	0.68	0.40	0.49	0.64	1.20	0.65	0.75	0.27	0.42	8-21	2.30
9	0.15	0.25	0.08	0.55	0.42	0.38	0.60	1.02	0.76	0.52	0.32	0.43	備	考
10	0.18	0.27	0.12	0.58	0.42	0.39	0.60	0.95	0.88	0.52	0.36	0.45		
11	0.18	0.27	0.18	0.53	0.40	0.33	0.55	0.95	0.82	0.50	0.40	0.42		
12	0.17	0.25	0.18	0.38	0.42	0.22	0.48	2.03	0.70	0.53	0.42	0.41		
13	0.16	0.20	0.22	0.39	0.43	0.20	0.44	1.87	0.95	0.56	0.41	0.37		
14	0.10	0.00	0.28	0.43	0.45	0.29	0.50	1.35	1.20	0.60	0.43	0.34		
15	0.07	0.00	0.33	0.55	0.68	0.37	0.62	1.10	1.10	0.57	0.39	0.22		
16	0.08	0.00	0.39	0.30	0.54	0.22	0.70	1.10	0.90	0.42	0.40	0.23		
17	0.08	0.00	0.28	0.29	0.38	0.27	0.75	0.98	0.82	0.48	0.42	0.20		
18	0.10	0.00	0.27	0.20	0.37	0.26	0.70	1.15	0.79	0.45	0.40	0.21		
19	0.06	0.00	0.20	0.10	0.65	0.34	0.65	1.20	0.72	0.43	0.42	0.23		
20	0.02	0.08	0.18	0.12	1.26	0.46	0.63	1.39	0.60	0.42	0.50	0.35		
21	0.02	0.15	0.18	0.10	1.10	0.45	0.58	2.26	0.55	0.40	0.50	0.34		
22	0.05	0.10	0.18	0.07	0.99	0.32	0.60	1.88	0.69	0.75	0.48	0.30		
23	0.12	0.05	0.22	0.32	0.78	0.39	0.65	1.30	0.72	0.70	0.57	0.35		
24	0.10	0.00	0.20	0.20	0.67	0.48	0.79	1.20	0.71	0.67	0.45	0.40		
25	0.12	0.00	0.22	0.21	0.65	0.57	0.79	1.15	0.80	0.55	0.40	0.45		
26	0.18	0.00	0.21	0.19	0.55	0.65	0.54	1.15	0.86	0.50	0.42	0.56		
27	0.10	0.10	0.23	0.82	0.47	0.67	0.53	1.20	0.90	0.48	0.42	0.52		
28	0.10	0.08	0.24	0.60	0.32	0.68	0.55	1.00	0.88	0.40	0.35	0.50		
29	0.07	—	0.25	0.60	0.33	0.55	1.04	0.99	0.80	0.38	0.32	0.53		
30	0.05	—	0.28	0.45	0.29	1.55	2.34	0.85	0.56	0.32	0.30	0.40		
31	0.02	—	0.27	—	0.29	—	2.52	0.75	—	0.25	—	0.42		
合計	3.23	2.14	6.09	11.32	15.96	13.28	27.67	43.04	22.95	16.95	11.17	11.63		
平均	0.10	0.08	0.20	0.38	0.50	0.44	0.89	1.39	0.76	0.53	0.37	0.38		
最低	0.02	0.00	0.08	0.07	0.22	0.20	0.44	0.75	0.55	0.25	0.22	0.20		

高原昭和八年水位年表 (單位米)

月	一月	二月	三月	四月	五月	六月	七月	八月	九月	十月	十一月	十二月	河川名	龍興江
1	0.66	0.68	0.68	0.61	0.71	0.68	1.05	0.98	0.66	0.56	0.30	0.12	位	咸鏡南道
2	0.66	0.68	0.68	0.61	0.71	0.66	1.40	0.90	0.64	0.56	0.30	0.12		高原郡
3	0.66	0.68	0.68	0.62	0.71	0.66	1.02	0.86	0.64	0.54	0.28	0.12		下鉢面
4	0.66	0.68	0.68	0.62	0.70	0.66	0.95	3.50	0.64	0.54	0.28	0.11		德興里
5	0.66	0.68	0.68	0.62	0.70	0.66	0.90	1.52	0.64	0.53	0.28	0.12		最低水位
6	0.67	0.68	0.68	0.63	0.68	0.66	0.80	1.00	0.64	0.53	0.25	0.12	7-30	2.88
7	0.67	0.68	0.68	0.63	0.68	0.66	0.70	0.80	0.64	0.50	0.25	0.13	8-4	2.68
8	0.67	0.68	0.68	0.65	0.68	0.66	0.68	0.70	0.63	0.50	0.25	0.13	8-21	2.30
9	0.67	0.68	0.68	0.66	0.66	0.66	0.66	0.70	0.63	0.50	0.24	0.13	備	考
10	0.67	0.68	0.68	0.67	0.66	0.66	0.66	0.70	0.63	0.48	0.24	0.13		
11	0.67	0.68	0.68	0.67	0.64	0.66	0.66	0.69	0.63	0.48	0.22	0.13		
12	0.67	0.68	0.68	0.67	0.64	0.66	0.66	0.69	0.63	0.46	0.22	0.12		
13	0.68	0.69	0.68	0.67	0.64	0.66	0.64	0.67	0.85	0.46	0.20	0.12		
14	0.68	0.69	0.68	0.67	0.64	0.66	0.64	0.67	0.70	0.44	0.20	0.12		
15	0.68	0.69	0.68	0.67	0.64	0.66	0.64	0.67	0.66	0.44	0.20	0.12		
16	0.68	0.69	0.68	0.67	0.64	0.60	0.64	0.67	0.66	0.44	0.20	0.12		
17	0.68	0.69	0.65	0.66	0.62	0.60	0.61	0.69	0.64	0.41	0.19	0.12		
18	0.68	0.69	0.65	0.66	0.62	0.60	0.61	0.69	0.64	0.41	0.19	0.12		
19	0.68	0.69	0.64	0.66	0.68	0.60	0.61	0.70	0.62	0.41	0.19	0.14		
20	0.68	0.68	0.63	0.66	1.50	0.58	0.60	1.30	0.62	0.40	0.19	0.14		
21	0.68	0.68	0.61	0.66	1.00	0.58	0.58	1.20	0.60	0.40	0.18	0.14		
22	0.68	0.68	0.61	0.66	0.90	0.58	0.58	0.89	0.60	0.39	0.18	0.14		
23	0.68	0.68	0.60	0.66	0.80	0.57	0.58	0.70	0.60	0.39	0.16	0.14		
24	0.68	0.68	0.60	0.66	0.75	0.57	0.56	0.70	0.58	0.37	0.16	0.14		
25	0.68	0.68	0.60	0.70	0.70	0.57	0.56	0.70	0.58	0.37	0.16	0.14		
26	0.68	0.68	0.60	0.71	0.70	0.55	0.56	0.70	0.56	0.37	0.15	0.14		
27	0.68	0.68	0.60	0.72	0.70	0.58	0.56	0.70	0.56	0.35	0.15	0.14		
28	0.68	0.68	0.60	0.73	0.70	0.58	0.56	0.68	0.56	0.35	0.15	0.14		
29	0.68	—	0.60	0.73	0.68	0.58	0.75	0.66	0.56	0.35	0.14	0.14		
30	0.68	—	0.60	0.72	0.68	1.42	1.60	0.66	0.56	0.30	0.14	0.14		
31	0.68	—	0.60	—	0.68	—	1.00	0.66	—	0.30	—	0.14		
合計	20.91	19.11	20.07	19.93	22.44	19.48	23.02	27.35	18.80	13.53	6.24	4.02		
平均	0.67	0.68	0.65	0.66	0.72	0.65	0.74	0.88	0.63	0.44	0.21	0.13		
最低	0.66	0.68	0.60	0.61	0.62	0.55	0.56	0.66	0.56	0.30	0.14	0.11		

島内昭和八年水位年表 (單位米)

日	一月	二月	三月	四月	五月	六月	七月	八月	九月	十月	十一月	十二月	河川名	龍興江
1	0.60	0.59	0.62	0.60	0.62	0.67	0.93	0.85	0.66	0.63	0.61	0.60	位	成鏡南道
2	0.60	0.59	0.62	0.60	0.62	0.65	1.13	0.82	0.68	0.63	0.61	0.61		高原郡
3	0.59	0.59	0.62	0.61	0.64	0.65	0.78	0.86	0.68	0.63	0.61	0.61		上山面
4	0.59	0.60	0.61	0.61	0.64	0.65	0.69	3.40	0.70	0.63	0.61	0.60		島内里
5	0.58	0.60	0.59	0.60	0.63	0.64	0.65	2.22	0.67	0.64	0.62	0.60		1-8
6	0.58	0.60	0.59	0.60	0.63	0.64	0.63	1.44	0.65	0.64	0.62	0.60	最低水位	0.58
7	0.58	0.59	0.62	0.62	0.63	0.61	0.63	0.86	0.64	0.65	0.60	0.59	洪水位	0.59
8	0.58	0.59	0.62	0.62	0.62	0.64	0.63	0.72	0.64	0.65	0.60	0.59	低水位	0.60
9	0.59	0.61	0.61	0.62	0.62	0.63	0.62	0.68	0.63	0.64	0.60	0.60	平水位	0.62
10	0.59	0.61	0.61	0.60	0.62	0.63	0.62	0.68	0.63	0.64	0.61	0.60	平均水位	0.66
11	0.59	0.61	0.63	0.60	0.62	0.63	0.62	0.66	0.68	0.64	0.61	0.61	最高水位	8-4
12	0.60	0.60	0.63	0.59	0.63	0.65	0.63	0.66	0.98	0.64	0.60	0.61		3.48
13	0.60	0.60	0.63	0.59	0.63	0.65	0.63	0.66	0.92	0.64	0.60	0.61	8-4 洪水位	3.48
14	0.60	0.60	0.61	0.60	0.64	0.65	0.63	0.65	0.70	0.64	0.61	0.59		備考
15	0.59	0.60	0.59	0.60	0.65	0.64	0.64	0.68	0.66	0.64	0.62	0.59		
16	0.59	0.60	0.59	0.61	0.65	0.64	0.64	0.74	0.64	0.65	0.62	0.59		
17	0.60	0.61	0.61	0.59	0.64	0.64	0.65	0.92	0.64	0.64	0.61	0.60		
18	0.60	0.61	0.62	0.59	0.64	0.64	0.63	0.87	0.63	0.64	0.61	0.60		
19	0.60	0.62	0.62	0.60	0.65	0.65	0.63	1.06	0.63	0.64	0.62	0.60		
20	0.60	0.62	0.61	0.60	0.65	0.82	0.62	0.92	0.66	0.64	0.62	0.61		
21	0.60	0.62	0.60	0.61	0.64	0.78	0.62	0.89	0.64	0.63	0.63	0.61		
22	0.59	0.62	0.60	0.61	0.64	0.67	0.61	0.78	0.64	0.63	0.63	0.60		
23	0.59	0.61	0.60	0.62	0.64	0.65	0.64	0.74	0.63	0.63	0.61	0.60		
24	0.59	0.61	0.59	0.62	0.63	0.65	0.64	0.70	0.65	0.63	0.61	0.59		
25	0.60	0.61	0.59	0.64	0.63	0.65	0.64	0.68	0.65	0.62	0.60	0.59		
26	0.60	0.61	0.61	0.64	0.63	0.71	0.64	0.68	0.63	0.62	0.60	0.60		
27	0.60	0.62	0.61	0.63	0.64	0.68	0.66	0.67	0.63	0.62	0.61	0.59		
28	0.60	0.62	0.59	0.63	0.64	0.67	0.72	0.67	0.63	0.62	0.61	0.60		
29	0.61	—	0.59	0.62	0.64	0.73	0.78	0.67	0.62	0.62	0.60	0.60		
30	0.61	—	0.60	0.62	0.65	1.52	1.46	0.66	0.62	0.63	0.60	0.60		
31	0.60	—	0.60	—	0.60	—	1.17	0.66	—	0.62	—	0.60		
合計	18.44	16.96	18.89	18.29	19.74	20.76	22.21	28.15	20.06	19.66	18.31	18.59		
平均	0.59	0.61	0.61	0.61	0.64	0.69	0.72	0.91	0.67	0.63	0.61	0.60		
最低	0.58	0.59	0.59	0.59	0.62	0.63	0.61	0.65	0.62	0.62	0.60	0.59		

蛤灘里昭和八年水位年表 (單位米)

日	一月	二月	三月	四月	五月	六月	七月	八月	九月	十月	十一月	十二月	河川名	龍興江	
1	0.74	0.73	0.69	0.72	0.87	0.78	2.44	1.64	1.20	0.98	0.78	0.79	位	成鏡南道	
2	0.74	0.73	0.68	0.73	0.89	0.77	2.37	1.30	1.12	1.35	0.77	0.79		高原郡	
3	0.75	0.74	0.69	0.74	0.87	0.77	2.64	1.06	1.25	1.14	0.77	0.79		下鉢面	
4	0.76	0.74	0.68	0.75	0.84	0.77	1.91	3.85	1.29	1.09	0.78	0.79		置	蛤灘里
5	0.77	0.75	0.67	0.78	0.82	0.76	1.45	3.46	1.24	1.03	0.79	0.81		1-8	
6	0.75	0.75	0.67	0.79	0.80	0.79	1.26	2.77	1.24	1.02	0.80	0.82	最低水位	0.66	
7	0.73	0.73	0.68	0.86	0.77	1.24	1.18	1.90	1.15	1.15	0.79	0.81	洪水位	0.68	
8	0.72	0.70	0.67	1.18	0.74	1.09	1.12	1.43	1.06	1.12	0.77	0.79	低水位	0.72	
9	0.71	0.70	0.67	1.08	0.72	1.00	1.04	1.31	1.05	1.09	0.76	0.79	平水位	0.80	
10	0.72	0.70	0.68	0.99	0.70	0.90	0.96	1.20	1.03	1.02	0.75	0.78	平均水位	0.96	
11	0.72	0.69	0.68	0.92	0.69	0.86	0.92	1.30	1.00	1.00	0.76	0.78	最高水位	8-4	
12	0.73	0.69	0.67	0.88	0.68	0.83	0.90	1.28	1.21	0.97	0.76	0.78		4.14	
13	0.74	0.68	0.66	0.85	0.69	0.83	0.88	1.18	2.38	0.94	0.77	0.77	6-30 洪水位	3.15	
14	0.75	0.68	0.67	0.81	0.69	0.79	0.90	1.08	1.57	0.92	0.78	0.77		4.14	
15	0.73	0.69	0.68	0.83	0.72	0.78	0.91	1.12	1.41	0.90	0.89	0.79	8-4 洪水位	3.02	
16	0.72	0.71	0.68	0.79	0.70	0.78	0.98	1.03	1.24	1.00	0.85	0.80		備考	
17	0.73	0.70	0.69	0.78	0.71	0.78	0.94	1.14	1.15	0.96	0.87	0.80			
18	0.73	0.69	0.69	0.78	0.73	0.77	0.90	2.08	1.08	0.90	0.86	0.80			
19	0.73	0.70	0.70	0.77	1.07	0.77	0.88	1.81	1.03	0.88	0.85	0.80			
20	0.72	0.70	0.72	0.77	2.09	0.79	0.85	2.77	1.04	0.87	0.83	0.83			
21	0.72	0.69	0.78	0.76	1.78	0.77	0.85	2.80	1.02	0.86	0.83	0.90			
22	0.71	0.69	0.73	0.76	1.36	0.77	0.84	2.24	1.00	0.84	0.81	0.95			
23	0.71	0.70	0.71	0.75	0.98	0.79	0.88	1.82	0.87	0.82	0.82	0.95			
24	0.72	0.71	0.69	0.75	0.87	0.77	0.87	1.54	0.99	0.81	0.82	0.94			
25	0.73	0.69	0.68	0.76	0.85	0.78	0.87	1.43	1.14	0.80	0.80	0.94			
26	0.74	0.68	0.68	0.89	0.83	0.98	0.90	1.44	1.10	0.80	0.79	0.93			
27	0.75	0.68	0.69	0.91	0.81	0.95	0.88	2.14	1.04	0.81	0.78	0.92			
28	0.74	0.68	0.70	0.87	0.80	0.89	0.89	1.72	1.00	0.80	0.78	0.92			
29	0.74	—	0.72	0.90	0.80	0.95	0.99	1.47	0.93	0.80	0.77	0.91			
30	0.72	—	0.71	0.89	0.79	3.15	2.00	1.41	0.91	0.80	0.77	0.90			
31	0.72	—	0.70	—	0.78	—	2.10	1.30	—	0.79	—	0.88			
合計	22.69	19.72	21.36	25.01	27.44	27.65	37.50	54.02	34.84	29.26	23.95	26.02			
平均	0.73	0.70	0.63	0.83	0.89	0.92	1.21	1.74	1.16	0.94	0.80	0.84			
最低	0.71	0.68	0.66	0.72	0.68	0.76	0.84	1.03	0.91	0.79	0.75	0.77			

德上里昭和八年水位年表 (單位米)

德上里

月日	一月	二月	三月	四月	五月	六月	七月	八月	九月	十月	十一月	十二月	河川名	龍興江
1	0.50	0.45	0.54	0.35	0.57	0.60	1.05	1.00	0.84	0.68	0.79	0.65	位 置 最低水位 湯水位 低水位 平水位 平均水位 最高水位 洪水位 備考	成鏡南道
2	0.47	0.40	0.54	0.35	0.57	0.60	0.95	0.90	0.85	0.68	0.78	0.65		永興郡
3	0.47	0.37	0.56	0.32	0.54	0.55	0.90	0.88	0.87	0.65	0.75	0.60		嶺岐面
4	0.45	0.37	0.54	0.32	0.54	0.55	0.87	2.50	0.88	0.65	0.72	0.68		德上里
5	0.45	0.35	0.54	0.30	0.52	0.58	0.85	2.95	0.88	0.63	0.70	0.68		2-14
6	0.43	0.35	0.51	0.30	0.52	0.58	0.78	1.82	0.86	0.60	0.68	0.66		0.23
7	0.40	0.32	0.51	0.37	0.50	0.57	0.78	1.18	0.86	0.60	0.68	0.64		0.30
8	0.40	0.30	0.48	0.38	0.50	0.57	0.72	0.98	0.85	0.57	0.65	0.60		0.45
9	0.42	0.30	0.44	0.40	0.50	0.55	0.70	0.90	0.84	0.55	0.90	0.60		0.60
10	0.42	0.28	0.44	0.40	0.51	0.53	0.68	0.90	0.82	0.65	0.97	0.58		0.65
11	0.45	0.28	0.42	0.44	0.51	0.50	0.65	0.85	0.80	0.53	0.97	0.58		0.65
12	0.45	0.25	0.42	0.44	0.50	0.57	0.63	1.05	0.80	0.53	0.95	0.55		8-4
13	0.47	0.25	0.38	0.47	0.48	0.65	0.63	0.97	1.04	0.50	0.92	0.59		3.30
14	0.48	0.23	0.38	0.47	0.48	0.65	0.60	0.95	0.98	0.48	0.88	0.62		3.30
15	0.48	0.39	0.35	0.50	0.48	0.62	0.70	0.95	0.97	0.48	0.88	0.67		備考
16	0.50	0.40	0.35	0.50	0.54	0.62	0.70	0.91	0.97	0.45	0.86	0.67		
17	0.50	0.47	0.30	0.57	0.51	0.64	0.67	0.85	0.85	0.45	0.86	0.68		
18	0.51	0.47	0.30	0.55	0.51	0.64	0.67	0.85	0.85	0.47	0.84	0.68		
19	0.51	0.50	0.28	0.50	0.54	0.66	0.65	0.83	0.83	0.48	0.84	0.65		
20	0.53	0.53	0.28	0.54	0.78	0.66	0.65	1.50	0.80	0.50	0.80	0.60		
21	0.55	0.53	0.30	0.58	0.60	0.68	0.67	1.78	0.78	0.86	0.78	0.60		
22	0.55	0.55	0.30	0.58	0.58	0.68	0.67	1.50	0.78	0.80	0.78	0.64		
23	0.57	0.57	0.35	0.60	0.58	0.70	0.65	1.30	0.76	0.82	0.76	0.64		
24	0.57	0.57	0.35	0.60	0.57	0.70	0.63	1.00	0.75	0.82	0.76	0.62		
25	0.60	0.58	0.38	0.72	0.56	0.72	0.60	0.90	0.80	0.80	0.74	0.50		
26	0.60	0.58	0.38	0.74	0.58	0.72	0.60	0.88	0.77	0.78	0.74	0.50		
27	0.63	0.60	0.40	0.68	0.60	0.72	0.65	0.85	0.77	0.78	0.72	0.60		
28	0.63	0.60	0.40	0.68	0.61	0.74	0.67	0.85	0.75	0.76	0.72	0.67		
29	0.58	—	0.42	0.65	0.55	0.74	0.68	0.83	0.71	0.75	0.68	0.67		
30	0.58	—	0.40	0.60	0.54	0.78	2.37	0.83	0.70	0.75	0.68	0.64		
31	0.50	—	0.37	—	0.56	—	1.90	0.80	—	0.74	—	0.62		
合計	15.65	11.84	12.61	14.90	16.93	19.00	24.92	35.24	25.01	19.69	23.78	19.33		
平均	0.50	0.42	0.41	0.50	0.55	0.63	0.80	1.14	0.83	0.64	0.79	0.62		
最低	0.40	0.23	0.28	0.30	0.48	0.50	0.60	0.80	0.70	0.45	0.65	0.50		

威興昭和八年水位年表 (單位米)

威興

月日	一月	二月	三月	四月	五月	六月	七月	八月	九月	十月	十一月	十二月	河川名	城川江
1	0.74	0.70	0.89	0.75	0.78	0.90	1.00	1.40	1.04	0.75	0.80	0.82	位 置 最低水位 湯水位 低水位 平水位 平均水位 最高水位 洪水位 備考	成鏡南道
2	0.74	0.72	0.89	0.75	0.80	0.88	1.03	1.20	1.00	0.77	0.80	0.80		威興府
3	0.73	0.72	0.89	0.75	0.80	0.85	1.00	1.25	0.97	0.79	0.80	0.80		
4	0.73	0.80	0.89	0.75	0.80	0.82	0.98	2.15	0.96	0.77	0.80	0.80		4-24
5	0.78	0.80	0.89	0.75	0.78	0.80	0.98	1.65	0.94	0.75	0.80	0.80		0.65
6	0.73	0.82	0.89	0.75	0.75	0.80	0.96	1.40	0.92	0.86	0.80	0.80		0.70
7	0.73	0.82	0.88	0.75	0.75	1.00	0.96	1.30	0.91	0.84	0.80	0.80		0.75
8	0.73	0.84	0.88	0.78	0.70	0.90	0.96	1.15	0.90	0.85	0.80	0.80		0.80
9	0.73	0.84	0.88	0.78	0.68	0.85	0.94	1.08	0.93	0.83	0.79	0.78		0.80
10	0.73	0.85	0.88	0.80	0.68	0.80	0.94	1.00	0.89	0.82	0.79	0.78		0.86
11	0.72	0.85	0.87	0.78	0.68	0.80	0.90	1.30	0.87	0.83	0.79	0.78		8-4
12	0.72	0.85	0.87	0.78	0.66	0.80	0.85	1.70	0.87	0.84	0.79	0.78		2.15
13	0.72	0.85	0.87	0.78	0.66	0.80	0.82	1.40	0.97	0.85	0.79	0.77		
14	0.72	0.85	0.87	0.78	0.66	0.82	0.79	1.20	0.90	0.85	0.79	0.77		8-4
15	0.72	0.85	1.10	0.78	0.80	0.80	0.90	1.00	0.86	0.86	0.80	0.77		2.15
16	0.72	0.86	1.05	0.75	0.80	0.79	1.05	1.10	0.83	0.88	0.80	0.77		
17	0.72	0.86	0.80	0.75	0.78	0.78	0.96	1.50	0.75	0.86	0.82	0.77		
18	0.71	0.86	0.80	0.75	0.75	0.77	0.90	1.55	0.82	0.84	0.82	0.77		
19	0.71	0.86	0.80	0.75	0.90	0.77	0.85	1.45	0.80	0.80	0.82	0.77		
20	0.71	0.88	0.80	0.70	1.00	0.77	0.80	1.70	0.79	0.82	0.84	0.76		
21	0.71	0.88	0.78	0.70	0.94	0.80	0.80	1.75	0.77	0.81	0.83	0.76		
22	0.71	0.88	0.78	0.65	0.92	0.83	0.82	1.75	0.72	0.80	0.83	0.76		
23	0.71	0.88	0.78	0.65	0.90	0.83	1.50	1.53	0.70	0.81	0.82	0.76		
24	0.70	0.88	0.78	0.65	0.90	0.95	1.10	1.30	0.70	0.81	0.82	0.76		
25	0.70	0.89	0.76	0.70	0.87	0.97	0.97	1.20	0.71	0.81	0.82	0.76		
26	0.70	0.89	0.76	0.75	0.85	0.96	0.92	1.10	0.78	0.80	0.81	0.76		
27	0.70	0.89	0.76	0.80	0.80	0.93	0.88	1.13	0.78	0.80	0.81	0.76		
28	0.70	0.89	0.76	0.78	0.78	0.90	0.90	1.04	0.77	0.80	0.82	0.76		
29	0.70	—	0.76	0.78	0.75	0.88	0.90	0.94	0.70	0.80	0.82	0.76		
30	0.70	—	0.75	0.78	0.73	1.20	2.00	0.89	0.77	0.83	0.82	0.76		
31	0.70	—	0.75	—	0.78	—	1.60	1.00	—	0.80	—	0.76		
合計	22.22	23.56	26.11	22.45	24.43	25.75	30.96	41.11	25.92	25.30	24.24	24.05		
平均	0.72	0.84	0.84	0.75	0.78	0.86	1.00	1.33	0.84	0.82	0.81	0.78		
最低	0.70	0.70	0.75	0.65	0.66	0.77	0.79	0.89	0.70	0.75	0.79	0.76		

俗厚昭和八

日	一 月		二 月		三 月		四 月		五 月		六 月		七 月	
	高	低	高	低	高	低	高	低	高	低	高	低	高	低
1	0.73	0.71	0.86	0.85	0.92	—	0.78	0.76	0.64	0.63	0.86	—	1.15	1.14
2	0.82	0.80	0.87	0.86	0.90	0.87	0.79	0.78	0.62	—	0.85	0.84	1.19	1.13
3	0.83	0.80	0.85	0.84	0.82	0.80	0.79	0.77	0.63	0.67	0.78	0.78	1.19	1.15
4	0.84	0.83	0.85	0.84	0.90	0.90	0.76	0.74	0.68	—	0.76	0.76	1.06	1.06
5	0.86	0.85	0.82	0.82	0.84	0.78	0.79	0.78	0.67	0.67	0.74	0.73	1.05	1.03
6	0.85	0.84	0.88	0.88	0.73	0.73	0.79	0.78	0.66	0.66	0.72	—	0.98	0.96
7	0.84	0.83	0.89	0.87	0.82	0.80	0.80	—	0.66	0.65	1.03	—	0.95	0.94
8	0.84	0.83	0.92	0.91	0.80	0.80	0.81	0.80	0.65	0.63	0.96	0.95	0.91	0.90
9	0.81	0.80	0.91	0.88	0.87	0.85	0.78	0.78	0.64	0.63	0.90	0.89	0.87	0.87
10	0.87	0.86	—	0.86	0.87	0.87	0.79	0.78	0.61	0.61	0.85	0.85	0.84	0.84
11	0.88	0.87	0.91	0.90	0.88	0.87	0.78	0.76	0.60	0.60	0.80	0.80	0.83	0.83
12	0.79	0.77	0.84	0.83	0.82	0.80	0.76	0.75	0.59	0.58	0.75	0.75	0.83	0.83
13	0.77	0.75	0.85	0.82	0.79	0.73	0.75	0.74	0.57	0.57	0.71	—	0.83	0.82
14	0.82	0.80	0.92	0.91	0.84	0.83	0.73	0.73	0.57	—	0.67	0.67	0.88	0.85
15	0.83	0.82	0.89	0.83	0.84	0.83	0.75	0.73	0.66	0.64	0.70	0.68	0.93	0.92
16	0.86	0.86	0.92	—	0.87	0.84	0.72	0.72	0.71	0.70	0.68	0.68	0.95	0.93
17	0.88	0.87	0.92	0.91	0.80	0.78	0.72	0.71	0.69	0.68	0.68	0.67	0.88	0.88
18	0.87	0.86	0.90	0.88	0.84	0.82	0.72	0.72	0.68	0.67	0.69	—	0.86	0.84
19	0.87	0.86	0.76	0.76	0.68	0.68	0.72	0.72	0.76	0.73	0.91	—	0.82	0.79
20	0.87	0.86	0.84	0.83	0.70	0.69	0.72	0.69	0.96	—	0.85	0.83	0.77	0.75
21	0.87	0.86	—	0.95	0.71	0.70	0.69	—	1.01	0.99	0.82	0.80	0.68	0.66
22	0.87	0.85	—	0.79	0.72	0.71	0.69	0.68	0.94	0.93	0.85	—	0.60	0.59
23	0.86	0.85	—	0.81	0.71	0.70	0.69	0.68	0.90	0.89	0.85	—	0.97	—
24	0.83	0.82	—	0.94	0.70	0.70	0.63	0.63	0.89	0.87	0.93	—	0.95	0.89
25	0.85	0.83	0.73	0.73	0.70	0.70	0.63	—	0.85	0.85	0.92	0.92	0.86	0.86
26	0.84	0.83	0.87	0.86	0.70	0.70	0.68	0.65	0.83	0.82	0.98	—	0.86	0.85
27	0.79	0.78	0.90	0.88	0.70	0.68	0.68	0.65	0.70	0.68	1.08	—	0.87	0.86
28	0.85	0.84	0.93	0.92	0.69	0.68	0.69	0.69	0.68	0.67	1.00	1.00	0.96	0.88
29	0.88	0.87	—	—	0.77	0.70	0.67	0.67	0.67	0.67	1.00	—	1.46	—
30	0.87	0.85	—	—	0.71	0.70	0.65	0.64	0.66	0.66	1.24	—	1.60	—
31	0.84	0.83	—	—	0.75	0.74	—	—	0.68	—	—	—	1.46	1.44
合計	26.08	25.68	20.09	23.16	24.39	22.98	21.95	19.53	22.11	18.35	25.68	13.60	30.04	25.49
平均	0.84	0.83	0.87	0.86	0.79	0.77	0.73	0.72	0.71	0.71	0.86	0.80	0.97	0.91
最	0.88	0.71	0.93	0.73	0.92	0.68	0.81	0.63	1.01	0.57	1.24	0.67	1.60	0.59

年水位年表 (單位米)

日	八 月		九 月		十 月		十 一 月		十 二 月		河川名	北南大青川
	高	低	高	低	高	低	高	低	高	低		
1	1.35	1.35	1.20	1.19	0.86	0.86	0.77	0.76	0.72	0.72	位	威鏡南道
2	1.27	1.26	1.17	1.16	0.86	0.86	0.76	0.76	0.72	0.72		北青郡
3	1.22	—	1.14	1.13	0.86	0.85	0.76	0.75	0.72	0.72	置	俗面厚
4	2.21	—	1.12	1.12	0.85	0.85	0.75	0.75	0.71	0.71		間坪里
5	2.16	2.05	1.10	1.09	0.85	0.85	0.74	0.73	0.71	0.71	最低水位	5-13
6	1.87	1.81	1.05	1.05	0.86	0.86	0.73	0.73	0.72	0.72		0.57
7	1.65	1.59	1.00	0.99	0.88	0.87	0.73	0.72	0.72	0.72	平均	低 0.36
8	1.45	1.41	0.99	0.97	0.87	0.87	0.72	0.72	0.72	0.72		高 0.88
9	1.40	1.34	0.97	0.96	0.85	0.85	0.73	0.73	0.72	0.72	小潮時	低 0.80
10	1.27	1.25	0.93	0.92	0.83	0.83	0.73	0.73	0.72	0.72		平均高 0.80
11	1.38	—	0.90	0.90	0.83	0.83	0.74	0.74	0.72	0.72	大潮時	低 0.95
12	1.92	1.80	0.94	0.90	0.83	0.83	0.75	0.75	0.71	0.71		平均高 0.08
13	1.73	1.70	1.02	1.01	0.82	0.82	0.75	0.75	0.70	0.70	最高水位	8-4
14	1.53	1.50	0.96	0.94	0.82	0.81	0.75	0.75	0.70	0.70		2.35
15	1.45	1.45	0.92	0.90	0.81	0.81	0.76	0.75	0.70	0.70	6-7	1.11
16	1.38	1.36	0.89	0.88	0.82	0.81	0.77	0.76	0.69	0.69		洪水位
17	1.66	1.38	0.87	0.86	0.81	0.81	0.76	0.76	0.92	0.92	6-30	
18	1.60	1.56	0.86	0.84	0.81	0.81	0.76	0.75	0.85	0.83		7-23
19	1.49	1.47	0.83	0.83	0.81	0.81	0.75	0.74	0.80	0.80	8-4	
20	1.94	1.79	0.82	0.82	0.80	0.80	0.75	0.74	0.73	0.70		8-13
21	2.08	2.06	0.82	0.82	0.80	0.80	0.74	0.74	0.77	0.73	洪水位	
22	2.00	1.95	0.86	0.85	0.80	0.79	0.75	0.75	0.72	0.72		備考
23	1.79	1.73	0.85	0.85	0.80	0.80	0.74	0.74	0.73	0.73	備考	
24	1.62	1.56	0.85	0.85	0.80	0.80	0.74	0.74	0.82	0.81		備考
25	1.47	1.44	0.86	0.86	0.79	0.79	0.73	0.73	0.83	0.81	備考	
26	1.42	1.42	0.88	0.88	0.79	0.79	0.73	0.73	0.82	0.82		備考
27	1.45	1.40	0.89	0.89	0.78	0.78	0.73	0.73	0.82	0.81	備考	
28	1.30	1.27	0.89	0.89	0.78	0.78	0.75	0.75	0.82	0.82		備考
29	1.19	1.17	0.89	0.88	0.78	0.78	0.74	0.74	0.84	0.83	備考	
30	1.12	1.10	0.87	0.86	0.77	0.77	0.72	0.72	0.84	0.84		備考
31	1.20	1.12	—	—	0.77	0.77	—	—	0.77	0.73	備考	
合計	48.57	42.29	28.34	28.09	25.39	25.34	22.33	22.24	23.48	23.28		備考
平均	1.57	1.51	0.94	0.94	0.82	0.82	0.74	0.74	0.76	0.75	備考	
最	2.21	1.10	1.20	0.82	0.88	0.77	0.77	0.72	0.92	0.69		備考

中里昭和八年水位年表 (單位米)

中里	一月	二月	三月	四月	五月	六月	七月	八月	九月	十月	十一月	十二月	河川名	北青南大川
1	0.36	0.30	0.34	0.21	0.19	0.30	0.55	0.62	0.65	0.40	0.32	0.29	位	威鏡南道
2	0.36	0.30	0.33	0.22	0.19	0.28	0.58	0.58	0.64	0.41	0.32	0.28		
3	0.37	0.31	0.33	0.23	0.18	0.27	0.58	0.60	0.68	0.42	0.32	0.28		
4	0.37	0.31	0.33	0.23	0.18	0.26	0.45	1.54	0.63	0.43	0.32	0.28		
5	0.37	0.31	0.32	0.21	0.17	0.24	0.43	1.48	0.58	0.44	0.32	0.27		
6	0.37	0.31	0.32	0.22	0.16	0.30	0.37	1.20	0.54	0.45	0.31	0.27	最低水位	5-10 0.14
7	0.36	0.31	0.33	0.23	0.15	0.34	0.35	0.89	0.51	0.44	0.31	0.26	満水位	0.16
8	0.36	0.32	0.33	0.23	0.15	0.34	0.38	0.74	0.48	0.44	0.31	0.26	低水位	0.23
9	0.35	0.32	0.34	0.23	0.14	0.34	0.30	0.69	0.52	0.43	0.31	0.26	平水位	0.32
10	0.35	0.32	0.34	0.24	0.14	0.27	0.30	0.63	0.48	0.42	0.31	0.25	平均水位	0.36
11	0.35	0.32	0.35	0.24	0.15	0.25	0.27	1.25	0.45	0.42	0.31	0.25	最高水位	8-4 1.63
12	0.34	0.33	0.35	0.25	0.15	0.22	0.27	1.00	0.50	0.40	0.32	0.24		
13	0.34	0.32	0.34	0.25	0.16	0.20	0.26	0.90	0.50	0.40	0.32	0.24	8-4 洪水位	1.63
14	0.34	0.32	0.33	0.25	0.16	0.22	0.30	0.86	0.54	0.38	0.32	0.23		
15	0.33	0.33	0.32	0.25	0.17	0.21	0.39	0.79	0.50	0.38	0.32	0.23	備考	
16	0.33	0.33	0.31	0.26	0.17	0.20	0.36	0.66	0.48	0.39	0.32	0.23		
17	0.33	0.33	0.31	0.26	0.19	0.21	0.40	0.58	0.45	0.38	0.32	0.23		
18	0.32	0.33	0.29	0.27	0.23	0.22	0.39	0.52	0.44	0.36	0.31	0.23		
19	0.32	0.33	0.29	0.27	0.28	0.35	0.35	0.40	0.44	0.35	0.31	0.24		
20	0.31	0.34	0.27	0.27	0.32	0.30	0.33	0.40	0.43	0.36	0.31	0.24		
21	0.31	0.34	0.27	0.20	0.36	0.35	0.32	0.35	0.44	0.37	0.31	0.23		
22	0.31	0.34	0.25	0.20	0.39	0.30	0.31	0.35	0.43	0.37	0.31	0.23		
23	0.31	0.33	0.24	0.19	0.36	0.36	0.40	0.32	0.43	0.40	0.31	0.23		
24	0.30	0.33	0.23	0.18	0.33	0.39	0.33	0.29	0.43	0.35	0.31	0.23		
25	0.30	0.34	0.23	0.17	0.30	0.43	0.32	0.31	0.43	0.33	0.30	0.23		
26	0.30	0.34	0.22	0.15	0.28	0.50	0.31	0.65	0.43	0.33	0.30	0.24		
27	0.30	0.34	0.21	0.17	0.28	0.49	0.31	0.71	0.44	0.33	0.30	0.24		
28	0.31	0.34	0.20	0.17	0.30	0.48	0.52	0.80	0.43	0.33	0.29	0.26		
29	0.31	—	0.18	0.18	0.34	0.50	0.65	0.76	0.42	0.33	0.29	0.26		
30	0.31	—	0.18	0.18	0.33	0.58	1.12	0.70	0.41	0.33	0.29	0.26		
31	0.31	—	0.20	—	0.32	—	0.95	0.62	—	0.33	—	0.27		
合計	10.30	9.09	8.88	6.61	7.22	9.70	13.10	22.19	14.73	11.90	9.32	7.74		
平均	0.33	0.32	0.29	0.22	0.23	0.32	0.42	0.72	0.49	0.38	0.31	0.25		
最低	0.30	0.30	0.18	0.15	0.14	0.20	0.26	0.29	0.41	0.33	0.29	0.23		

輪城昭和八年水位年表 (單位米)

輪城	一月	二月	三月	四月	五月	六月	七月	八月	九月	十月	十一月	十二月	河川名	輪城川
1	1.31	1.02	1.34	1.35	1.42	1.41	1.38	1.54	1.98	1.58	1.40	1.30	位	威鏡北道
2	1.20	0.99	1.34	1.35	1.42	1.40	1.39	1.55	1.95	1.56	1.40	1.30		
3	1.20	0.98	1.34	1.34	1.42	1.40	1.39	1.55	1.92	1.53	1.39	1.30		
4	1.24	0.98	1.33	1.34	1.44	1.41	1.38	1.65	1.90	1.51	1.39	1.36		
5	1.23	1.00	1.32	1.34	1.43	1.42	1.37	1.82	1.88	1.50	1.37	1.35		
6	1.23	1.00	1.31	1.33	1.44	1.44	1.37	1.79	1.84	1.51	1.35	1.33	最低水位	2-4 0.98
7	1.21	1.00	1.33	1.34	1.43	1.43	1.37	1.70	1.79	1.50	1.33	1.37	満水位	1.00
8	1.20	1.00	1.34	1.32	1.42	1.42	1.38	1.60	1.77	1.49	1.33	1.34		
9	1.19	1.00	1.33	1.33	1.40	1.42	1.36	1.54	1.77	1.49	1.34	1.33	低水位	1.28
10	1.19	1.00	1.33	1.33	1.40	1.40	1.36	1.58	1.77	1.49	1.34	1.34	平水位	1.33
11	1.23	1.00	1.32	1.34	1.40	1.40	1.37	1.82	1.77	1.48	1.33	1.36	平均水位	1.41
12	1.20	1.01	1.32	1.32	1.39	1.41	1.38	1.64	1.76	1.48	1.33	1.35	最高水位	8-22 2.32
13	1.20	1.02	1.33	1.32	1.39	1.42	1.44	1.65	1.81	1.48	1.32	1.36		
14	1.18	1.03	1.32	1.33	1.38	1.42	1.56	1.63	1.79	1.48	1.32	1.36	8-4 洪水位	ナシ
15	1.18	1.02	1.31	1.32	1.36	1.42	1.59	1.60	1.78	1.47	1.32	1.36		
16	1.18	1.00	1.32	1.32	1.36	1.42	1.69	1.59	1.78	1.47	1.32	1.35	備考	
17	1.17	1.00	1.33	1.34	1.34	1.40	1.68	1.65	1.75	1.46	1.31	1.36		
18	1.16	1.01	1.33	1.36	1.34	1.42	1.66	1.65	1.72	1.46	1.30	1.35		
19	1.16	1.01	1.33	1.39	1.34	1.41	1.60	1.69	1.69	1.45	1.30	1.35		
20	1.10	1.02	1.36	1.40	1.39	1.40	1.57	1.77	1.66	1.45	1.30	1.34		
21	1.10	1.03	1.34	1.41	1.48	1.42	1.51	2.21	1.65	1.45	1.30	1.34		
22	1.09	1.03	1.40	1.40	1.47	1.42	1.50	2.32	1.64	1.45	1.30	1.34		
23	1.05	1.03	1.42	1.40	1.47	1.40	1.52	2.30	1.64	1.44	1.30	1.35		
24	1.03	1.04	1.40	1.39	1.45	1.40	1.53	2.25	1.65	1.44	1.29	1.36		
25	1.03	1.04	1.39	1.40	1.42	1.38	1.54	2.23	1.64	1.43	1.29	1.36		
26	1.05	1.03	1.38	1.41	1.39	1.39	1.55	2.19	1.63	1.43	1.28	1.34		
27	1.08	1.04	1.38	1.42	1.40	1.38	1.53	2.16	1.64	1.43	1.28	1.34		
28	1.08	1.04	1.37	1.42	1.40	1.39	1.53	2.12	1.63	1.42	1.28	1.34		
29	1.06	—	1.37	1.42	1.40	1.37	1.54	2.09	1.62	1.41	1.28	1.32		
30	1.02	—	1.37	1.42	1.40	1.38	1.57	2.07	1.60	1.40	1.27	1.32		
31	1.01	—	1.36	—	1.40	—	1.55	2.05	—	1.40	—	1.30		
合計	35.56	28.37	41.76	40.90	43.59	42.20	46.16	57.00	52.42	45.54	39.66	41.57		
平均	1.15	1.01	1.35	1.36	1.41	1.41	1.49	1.84	1.75	1.47	1.32	1.34		
最低	1.01	0.98	1.31	1.32	1.34	1.37	1.36	1.54	1.60	1.40	1.27	1.30		

青岩昭和八年水位年表 (單位米)

日	月												河川名	輪城川
	一月	二月	三月	四月	五月	六月	七月	八月	九月	十月	十一月	十二月		
1	1.75	1.73	1.70	1.60	1.60	1.62	1.65	1.70	1.65	1.65	1.65	1.74	位	威鏡北道
2	1.76	1.73	1.70	1.60	1.60	1.62	1.65	1.70	1.65	1.65	1.65	1.74		富寧郡
3	1.75	1.70	1.70	1.60	1.60	1.62	1.65	1.72	1.65	1.65	1.65	1.74		青岩面
4	1.75	1.70	1.71	1.60	1.60	1.62	1.67	1.75	1.65	1.65	1.65	1.74		水南洞
5	1.74	1.70	1.71	1.60	1.60	1.62	1.67	1.84	1.65	1.65	1.65	1.74		最低水位
6	1.74	1.71	1.74	1.60	1.59	1.62	1.68	1.82	1.65	1.65	1.65	1.74	1.54	
7	1.75	1.71	1.74	1.60	1.59	1.64	1.68	1.80	1.65	1.65	1.65	1.74	湯水位	
8	1.75	1.71	1.77	1.59	1.59	1.67	1.68	1.80	1.65	1.65	1.65	1.74	1.56	
9	1.75	1.71	1.79	1.59	1.59	1.65	1.60	1.80	1.65	1.65	1.65	1.74	低水位	
10	1.75	1.70	1.82	1.58	1.59	1.65	1.60	1.80	1.65	1.65	1.65	1.74	1.61	
11	1.75	1.71	1.85	1.58	1.59	1.62	1.60	1.80	1.69	1.65	1.65	...	平水位	
12	1.75	1.72	1.85	1.58	1.59	1.62	1.63	2.00	1.69	1.65	1.65	...	1.65	
13	1.75	1.72	1.85	1.58	1.60	1.62	1.63	1.70	1.65	1.65	1.68	...	平均水位	
14	1.75	1.72	1.87	1.58	1.60	1.60	1.65	1.65	1.66	1.65	1.68	...	1.67	
15	1.76	1.72	1.85	1.56	1.60	1.60	1.68	1.65	1.66	1.65	1.68	...	最高水位	
16	1.76	1.72	1.86	1.56	1.60	1.62	1.70	1.65	1.65	1.65	1.68	...	2.00	
17	1.76	1.72	1.85	1.54	1.60	1.62	1.71	1.65	1.65	1.63	1.70	...	ナシ	
18	1.75	1.70	1.70	1.54	1.60	1.64	1.71	1.70	1.65	1.68	1.70	...	備考	
19	1.73	1.70	1.70	1.54	1.60	1.64	1.70	1.70	1.65	1.63	1.70	...	十二月十一日より三十一日までば水位に不審に付やめしものなり	
20	1.72	1.73	1.68	1.55	1.60	1.64	1.70	1.88	1.65	1.63	1.72	...		
21	1.75	1.73	1.68	1.55	1.60	1.64	1.69	1.95	1.65	1.63	1.70	...		
22	1.74	1.73	1.65	1.55	1.60	1.64	1.69	1.68	1.65	1.65	1.70	...		
23	1.74	1.73	1.65	1.55	1.62	1.65	1.67	1.67	1.65	1.65	1.70	...		
24	1.74	1.70	1.65	1.56	1.62	1.65	1.67	1.65	1.65	1.65	1.70	...		
25	1.75	1.70	1.67	1.56	1.61	1.65	1.67	1.65	1.65	1.65	1.72	...		
26	1.75	1.70	1.65	1.56	1.60	1.65	1.67	1.65	1.65	1.65	1.72	...		
27	1.75	1.70	1.65	1.57	1.60	1.65	1.67	1.65	1.65	1.68	1.72	...		
28	1.76	1.70	1.65	1.57	1.62	1.65	1.67	1.65	1.65	1.68	1.72	...		
29	1.74	—	1.65	1.58	1.62	1.65	1.68	1.65	1.65	1.67	1.74	...		
30	1.73	—	1.62	1.58	1.62	1.65	1.70	1.65	1.65	1.67	1.74	...		
31	1.73	—	1.62	—	1.62	—	1.70	1.65	—	1.65	—	...		
合計	54.15	47.95	53.58	47.20	49.66	49.08	51.72	59.65	49.60	51.15	50.50	17.40	...	
平均	1.75	1.71	1.73	1.57	1.60	1.63	1.67	1.73	1.65	1.65	1.68	
最低	1.72	1.70	1.62	1.54	1.59	1.60	1.60	1.65	1.65	1.63	1.65	

會寧昭和八年水位年表 (單位米)

日	月												河川名	豆滿江
	一月	二月	三月	四月	五月	六月	七月	八月	九月	十月	十一月	十二月		
1	0.25	0.35	0.74	0.88	1.10	0.98	0.36	0.14	...	位	威鏡北道
2	0.30	0.50	0.84	0.88	1.05	0.90	0.36	0.14	...		會寧郡
3	0.30	0.58	0.85	0.86	0.95	0.90	0.36	0.12	...		會寧邑
4	0.35	0.72	0.85	0.86	0.93	0.85	0.36	0.10	...		置
5	0.35	0.72	0.82	0.86	0.96	0.84	0.36	0.08	...		繁山洞
6	0.35	0.54	0.84	0.85	1.25	0.82	0.40	0.08	...	最低水位	
7	0.35	0.50	0.86	0.86	1.24	0.78	0.36	0.09	...	11-30	
8	0.35	0.42	1.36	0.86	1.04	0.70	0.36	0.10	...	0.02	
9	0.35	0.40	1.38	0.86	0.96	0.70	0.35	0.10	...	湯水位	
10	0.30	0.75	1.34	0.85	0.90	0.70	0.35	0.12	...	0.08	
11	0.30	0.90	1.20	0.85	0.91	0.70	0.33	0.11	...	低水位	
12	0.30	0.75	1.08	0.82	1.14	0.65	0.32	0.10	...	0.30	
13	0.30	0.65	1.00	0.82	1.16	0.75	0.30	0.10	...	平水位	
14	0.30	0.65	0.98	0.82	1.18	0.70	0.29	0.10	...	0.70	
15	0.25	0.62	1.00	0.86	1.10	0.64	0.29	0.10	...	平均水位	
16	0.30	0.62	1.00	1.40	1.08	0.63	0.28	0.12	...	0.65	
17	0.30	0.75	1.00	1.39	1.06	0.63	0.27	0.14	...	最高水位	
18	0.30	0.75	0.98	1.22	1.06	0.62	0.27	0.15	...	8-23	
19	0.30	0.80	1.10	1.08	1.20	0.60	0.27	0.14	...	1.45	
20	0.30	0.75	1.16	0.98	1.18	0.55	0.26	0.12	...	ナシ	
21	0.30	1.10	1.06	0.94	1.30	0.50	0.25	0.11	...	備考	
22	0.30	1.18	1.00	0.98	1.42	0.48	0.24	0.08	...	観測日数二百四十四日	
23	0.30	1.10	1.00	0.84	1.45	0.42	0.24	0.07	...		
24	0.25	0.95	1.00	0.86	1.38	0.42	0.23	0.07	...		
25	0.25	0.85	1.10	0.88	1.30	0.42	0.22	0.07	...		
26	0.25	0.84	1.14	0.80	1.20	0.42	0.21	0.06	...		
27	0.30	0.82	1.14	0.89	1.18	0.42	0.20	0.06	...		
28	0.30	0.80	1.04	0.95	1.14	0.40	0.20	0.05	...		
29	0.35	0.78	0.96	0.96	1.10	0.40	0.19	0.04	...		
30	0.35	0.72	0.94	1.15	1.06	0.38	0.19	0.02	...		
31	—	0.72	—	1.30	1.00	—	0.19	—	...		
合計	9.15	22.58	30.78	29.51	34.98	18.90	8.86	2.88	...		
平均	0.30	0.73	1.03	0.95	1.13	0.63	0.29	0.10	...		
最低	0.25	0.35	0.74	0.82	0.90	0.38	0.19	0.02	...		

訓戒昭和八年水位年表 (單位米)

日	訓戒												河川名	豆滿江
	一月	二月	三月	四月	五月	六月	七月	八月	九月	十月	十一月	十二月		
1	0.55	1.10	1.20	2.00	1.40	0.55	0.35	...	位	威鏡北道
2	0.61	1.20	1.25	1.90	1.35	0.54	0.35	...	置	慶源郡
3	1.05	1.20	1.30	1.80	1.25	0.52	0.35	...	置	訓戒面
4	1.30	1.10	1.30	1.70	1.20	0.50	0.34	...	置	金華洞
5	1.25	1.10	1.15	1.70	1.10	0.45	0.34	...	最低水位	4-24
6	1.05	1.20	1.10	1.60	1.02	0.45	0.34	...	最低水位	0.25
7	1.00	1.30	1.05	1.75	1.01	0.45	0.34	...	洪水位	0.34
8	0.95	1.80	0.95	1.60	1.00	0.44	0.34	...	低水位	0.60
9	0.80	1.95	0.95	1.45	1.05	0.44	0.34	...	平水位	1.02
10	0.76	1.80	0.90	1.40	1.00	0.45	0.30	...	平均水位	1.05
11	1.00	1.75	0.85	1.40	0.95	0.44	0.30	...	最高水位	8-23
12	1.10	1.68	0.90	2.00	0.90	0.43	0.30	...	最高水位	2.20
13	1.20	1.45	0.90	2.05	1.00	0.43	0.30	...	洪水位	ナシ
14	1.15	1.40	0.90	2.05	0.95	0.42	0.30	...	備考	
15	1.00	1.10	1.30	1.00	2.00	0.90	0.42	0.30	...	備考	
16	0.89	1.00	1.20	1.15	1.85	0.85	0.40	0.30	...	備考	
17	0.82	0.90	1.00	1.90	1.75	0.80	0.40	0.30	...	備考	
18	0.75	1.00	1.05	1.75	1.73	0.78	0.40	0.25	...	備考	
19	0.75	1.04	1.50	1.60	1.70	0.76	0.40	備考	
20	0.70	1.04	1.43	1.40	1.75	0.74	0.40	備考	
21	0.55	1.33	1.40	1.30	2.00	0.70	0.40	備考	
22	0.50	1.52	1.30	1.30	2.12	0.71	0.40	備考	
23	0.45	1.65	1.30	1.30	2.20	0.71	0.40	備考	
24	0.40	1.50	1.30	1.50	2.10	0.70	0.40	備考	
25	0.40	1.35	1.30	1.72	2.05	0.68	0.37	備考	
26	0.45	1.30	1.40	1.78	1.95	0.65	0.37	備考	
27	0.50	1.20	1.40	1.58	1.85	0.60	0.37	備考	
28	0.52	1.15	1.42	1.50	1.70	0.60	0.36	備考	
29	0.60	1.10	1.35	2.15	1.60	0.60	0.36	備考	
30	0.60	1.00	1.30	2.10	1.55	0.60	0.35	備考	
31	1.10	...	2.05	1.50	...	0.35	備考	
合計	9.88	94.05	40.98	41.78	55.80	28.56	19.06	5.74	...	備考	
平均	0.62	1.10	1.37	1.35	1.80	0.89	0.42	0.32	...	備考	
最低	0.40	0.55	1.00	0.85	1.40	0.60	0.35	0.25	...	備考	

龍堂昭和八年水位年表 (單位米)

日	龍堂												河川名	豆滿江
	一月	二月	三月	四月	五月	六月	七月	八月	九月	十月	十一月	十二月		
1	1.15	1.20	1.20	1.70	2.30	1.70	1.00	0.88	1.00	位	威鏡北道
2	1.20	1.25	1.40	1.75	2.00	1.60	0.95	0.88	1.05	置	慶源郡
3	1.22	1.45	1.50	1.60	1.90	1.50	0.95	0.87	1.07	置	安農面
4	1.30	1.75	1.40	1.40	1.80	1.40	0.90	0.85	1.06	置	永良洞
5	1.35	1.60	1.30	1.25	1.70	1.40	0.90	0.85	1.02	最低水位	4-24
6	1.40	1.40	1.50	1.10	1.70	1.30	0.92	0.85	1.00	最低水位	0.74
7	1.40	1.20	1.70	1.10	1.80	1.40	0.93	0.83	1.00	洪水位	0.78
8	1.37	1.10	1.95	1.05	1.70	1.35	0.95	0.80	1.00	低水位	0.90
9	1.30	1.10	1.10	1.03	1.55	1.35	1.05	0.80	1.00	平水位	1.10
10	1.25	1.50	1.90	1.00	2.50	1.35	1.10	0.85	0.98	平均水位	1.28
11	1.15	1.20	1.90	1.00	3.70	1.45	1.00	0.95	0.98	最高水位	8-11
12	1.00	1.30	1.75	1.00	3.10	1.40	0.93	0.90	0.97	最高水位	3.70
13	0.95	1.30	1.65	1.00	3.20	1.35	0.90	0.93	0.96	洪水位	ナシ
14	0.92	1.12	1.50	1.30	2.00	1.35	0.90	0.91	0.96	備考	
15	0.86	1.10	1.35	1.50	2.80	1.30	0.95	0.90	0.95	備考	
16	0.82	1.10	1.20	1.60	2.40	1.25	0.92	0.90	0.95	備考	
17	0.78	1.10	1.15	1.95	2.30	1.24	0.92	0.90	0.93	備考	
18	0.76	1.10	1.20	1.97	2.40	1.22	0.91	0.86	0.93	備考	
19	0.75	1.13	1.50	1.80	2.70	1.20	0.90	0.84	0.90	備考	
20	0.75	1.25	1.50	1.60	2.80	1.15	0.90	0.82	0.90	備考	
21	0.75	1.50	1.30	1.50	2.55	1.10	0.90	0.81	0.90	備考	
22	0.74	1.65	1.20	1.50	2.90	1.00	0.90	0.85	0.90	備考	
23	0.82	0.74	1.85	1.15	1.50	3.10	1.00	0.91	0.83	0.90	備考	
24	0.83	0.74	1.80	1.10	1.70	2.90	0.97	0.91	0.80	0.90	備考	
25	0.84	0.75	1.70	1.10	1.90	2.80	0.93	0.91	0.80	0.90	備考	
26	0.86	0.76	1.65	1.10	1.90	2.60	0.90	0.92	0.81	0.90	備考	
27	0.88	0.87	1.45	1.10	1.80	2.20	1.10	0.91	0.82	0.90	備考	
28	0.90	1.00	1.40	1.15	1.90	2.00	1.00	0.90	0.83	0.90	備考	
29	0.95	1.05	1.37	1.25	2.10	1.90	1.00	0.83	0.82	0.91	備考	
30	1.00	1.15	1.15	1.45	2.50	1.75	0.95	0.88	0.85	0.91	備考	
31	1.00	...	1.10	...	2.40	1.60	...	0.88	...	0.90	備考	
合計	8.08	90.23	41.87	41.55	48.40	72.65	37.21	28.78	25.59	29.53	備考	
平均	1.01	1.35	1.38	1.56	2.34	1.24	0.93	0.85	0.95	備考	
最低	0.74	1.10	1.10	1.00	1.55	0.90	0.88	0.80	0.90	備考	

下汝坪昭和八年水位年表 (單位米)

下汝坪													河川名	豆滿江
日	一月	二月	三月	四月	五月	六月	七月	八月	九月	十月	十一月	十二月		
1	1.64	1.56	2.10	2.27	3.01	2.67	1.43	1.26	...	位	成鏡北道
2	1.75	1.59	2.15	2.29	2.92	2.57	1.45	1.28	...		慶興郡
3	1.74	1.89	2.27	2.35	2.80	2.36	1.42	1.24	...		慶興面
4	1.88	2.16	2.23	2.29	2.72	2.25	1.39	1.28	...	距	下汝坪洞
5	1.81	2.52	2.18	2.22	2.80	2.19	1.39	1.23	...		11-21 ^H
6	1.84	2.40	2.15	2.15	2.76	2.05	1.38	1.22	...	最低水位	1.18
7	1.84	2.25	2.17	2.10	2.73	1.93	1.41	1.34	...	湧水位	1.26
8	1.82	2.12	2.38	2.05	2.76	1.90	1.43	1.40	...	低水位	1.45
9	1.76	2.03	2.73	2.00	2.56	1.92	1.43	1.21	...	平水位	1.95
10	1.74	1.97	2.82	1.97	2.48	1.91	1.45	1.32	...	平均水位	2.00
11	1.71	1.97	2.74	1.95	2.41	1.90	1.42	1.26	...	最高水位	7-8-13 ^H
12	1.69	2.08	2.54	1.94	3.25	1.86	1.40	1.39	...		3.94
13	1.62	2.15	2.48	1.95	3.94	1.83	1.39	1.32	...	7-30 ^H	3.28
14	1.56	2.06	2.41	2.06	3.59	1.86	1.37	1.29	...	8-13 ^H	3.94
15	1.54	2.02	2.34	2.03	3.29	1.85	1.36	1.27	...	備	考
16	1.49	1.98	2.26	2.14	3.10	1.80	1.35	1.28	...	觀測日數二百四十四日	
17	1.50	1.95	2.22	2.36	2.95	1.75	1.34	1.28	...		
18	1.52	1.96	2.20	2.79	2.95	1.68	1.35	1.32	...		
19	1.49	2.02	2.39	2.63	2.90	1.63	1.35	1.25	...		
20	1.50	2.06	2.46	2.48	2.88	1.59	1.34	1.18	...		
21	1.49	2.13	2.45	2.36	3.34	1.55	1.32	1.18	...		
22	1.48	2.32	2.45	2.26	3.66	1.51	1.31	1.20	...		
23	1.46	2.58	2.40	2.20	3.72	1.48	1.30	1.49	...		
24	1.45	2.56	2.34	2.26	3.60	1.48	1.35	1.45	...		
25	1.43	2.46	2.31	2.49	3.44	1.46	1.39	1.40	...		
26	1.43	2.36	2.33	2.62	3.31	1.42	1.34	1.35	...		
27	1.44	2.29	2.40	2.60	3.16	1.50	1.36	1.31	...		
28	1.49	2.20	2.41	2.49	3.02	1.63	1.31	1.44	...		
29	...	—	...	1.52	2.16	2.39	2.56	2.88	1.61	1.30	1.45	...		
30	...	—	...	1.56	2.12	2.32	3.25	2.79	1.52	1.27	1.45	...		
31	...	—	...	—	2.09	—	3.11	2.62	—	1.27	—	...		
合計	48.19	65.81	71.02	72.22	94.34	54.66	42.42	39.34	...		
平均	1.61	2.12	2.37	2.33	3.04	1.82	1.37	1.31	...		
最低	1.43	1.56	2.10	1.94	2.41	1.42	1.27	1.18	...		

甌山昭和八年水位年表 (單位米)

甌山													河川名	豆滿江
日	一月	二月	三月	四月	五月	六月	七月	八月	九月	十月	十一月	十二月		
1	0.24	0.44	0.96	1.13	2.19	1.58	0.62	0.50	0.50	位	成鏡北道
2	0.24	0.53	1.02	1.10	2.20	1.50	0.62	0.50	0.50		慶興郡
3	0.22	0.53	1.00	1.17	1.94	1.46	0.61	0.51	0.51		廣西面
4	0.23	0.54	1.20	1.16	1.70	1.35	0.62	0.50	0.53	距	甌山洞
5	0.23	0.54	1.40	1.08	1.74	1.29	0.60	0.50	0.53		11-21 ^H
6	0.25	0.54	1.81	1.00	1.77	1.25	0.60	0.50	0.53	最低水位	0.18
7	0.25	0.53	1.90	1.00	1.76	1.16	0.60	0.52	0.50	湧水位	0.22
8	0.29	0.52	1.95	1.88	1.76	1.10	0.58	0.54	0.50	低水位	0.49
9	0.32	0.50	1.85	1.86	1.64	1.08	0.58	0.57	0.52	平水位	0.60
10	0.36	0.48	1.80	1.78	1.48	1.05	0.57	0.58	0.50	平均水位	0.96
11	0.39	0.50	1.63	1.75	1.35	1.13	0.57	0.52	0.50	最高水位	7-8-14 ^H
12	0.40	0.50	1.60	1.72	1.75	1.06	0.56	0.52	0.49		3.15
13	0.41	0.45	1.50	1.70	3.04	1.02	0.56	0.51	0.49	8-14 ^H	3.15
14	0.41	0.50	1.49	1.75	3.12	0.98	0.55	0.51	0.49	備	考
15	0.18	0.42	0.52	1.61	1.85	2.82	0.95	0.55	0.51	0.50	觀測日數二百八十二日	
16	0.18	0.42	0.52	1.70	1.92	2.10	0.94	0.54	0.51	0.50		
17	0.18	0.42	0.55	1.70	2.00	2.10	0.91	0.54	0.50	0.51		
18	0.19	0.43	0.70	1.71	1.72	2.13	0.88	0.53	0.50	0.48		
19	0.19	0.42	0.72	1.79	1.70	2.20	0.82	0.52	0.50	0.48		
20	0.20	0.42	0.77	1.78	1.50	2.20	0.77	0.52	0.50	0.48		
21	0.20	0.43	0.73	1.74	1.34	2.40	0.72	0.52	0.50	0.48		
22	0.20	0.43	0.74	1.74	1.20	2.69	0.71	0.51	0.50	...		
23	0.22	0.43	0.73	1.77	1.10	2.86	0.68	0.51	0.50	...		
24	0.25	0.44	0.75	1.71	1.05	2.75	0.68	0.51	0.51	...		
25	0.26	0.44	0.75	1.75	1.42	2.65	0.65	0.50	0.51	...		
26	0.26	0.43	0.70	1.76	1.45	2.61	0.64	0.50	0.51	...		
27	0.28	0.43	0.70	1.80	1.60	2.53	0.64	0.49	0.50	...		
28	0.28	0.43	0.75	1.80	1.52	2.58	0.63	0.49	0.50	...		
29	...	—	0.27	0.42	0.81	1.81	1.62	1.74	0.62	0.49	0.50	...		
30	...	—	0.26	0.42	0.83	1.82	2.26	1.66	0.62	0.49	0.50	...		
31	...	—	0.24	—	0.84	—	2.25	1.58	—	0.49	—	...		
合計	3.84	11.07	19.21	49.10	47.58	67.04	28.87	16.94	15.53	10.52		
平均	0.37	0.62	1.64	1.53	2.16	0.96	0.55	0.51	...		
最低	0.22	0.44	0.96	1.00	1.35	0.62	0.49	0.50	...		

5. 昭和八年毎洪水時最高水位一覽表

目次

河川名	頁數
鵬 綠 江	174 - 175
清 川 江	〃
大 同 江	174 - 177
禮 成 江	176 - 177
漢 江	176 - 179
安 城 川	178 - 179
挿 橋 川	〃
錦 江	178 - 181
萬 頃 江	180 - 181
東 津 江	〃
榮 山 江	〃
蟾 津 江	180 - 183
洛 東 江	182 - 183
兄 山 江	182 - 185
安 邊 南 大 川	184 - 185
龍 興 江	〃
城 川 江	〃
北 青 南 大 川	〃
豆 滿 江	〃

昭和八年每洪水時

河川名	量水標名	指洪水位	第一回		第二回		第三回		第四回	
			月日時	水位	月日時	水位	月日時	水位	月日時	水位
大同江	大安里	5.50	—	—	—	—	—	—	—	—
"	成川	1.50	7-30-3	2.79	—	—	8-20-9	1.77	—	—
"	文城	1.50	7-30-9	2.44	8-4-21	2.68	8-27-1	3.36	9-3-23	1.96
"	三登	1.50	7-30-16	2.32	8-5-8	2.13	8-27-7	3.03	9-4-6	1.84
"	沙灘洞	2.70	—	—	—	—	8-26-18	4.17	—	—
"	銀井	3.50	—	—	—	—	—	—	—	—
"	青龍	4.80	—	—	—	—	—	—	—	—
"	海昌	5.50	—	—	—	—	—	—	—	—
"	石海	—	—	—	—	—	—	—	—	—
"	新津	2.50	—	—	—	—	—	—	—	—
"	新村	2.50	—	—	—	—	—	—	—	—
"	銀波	3.00	—	—	—	—	8-26-17	4.90	—	—
"	内袋洞	2.70	—	—	—	—	8-26-18	3.60	—	—
"	石城	1.50	—	—	—	—	8-27-0	2.13	—	—
"	西湖橋	3.60	—	—	—	—	8-26-24	5.20	—	—
"	於之屯沢	3.50	—	—	—	—	—	—	—	—
"	新換浦	5.20	—	—	—	—	—	—	—	—
"	石浦	2.50	—	—	—	—	—	—	—	—
龍成江	金川	3.50	8-27-6	4.30	9-13-5	6.20	—	—	—	—
"	鷗城里	干満時の3.00	8-27-11	3.79	9-13-14	4.68	—	—	—	—
"	石山里	干満時の2.50	—	—	9-12-24	3.65	—	—	—	—
"	碧瀾渡	干満時の1.50	—	—	—	—	—	—	—	—
"	玉山里	干満時の2.00	—	—	—	—	—	—	—	—
漢江	旗善	3.50	5-20-17	4.80	7-2-11	5.75	—	8-4-9	7.98	—
"	亭越	3.00	—	—	—	—	—	—	—	—
"	丹陽	4.20	5-21-0	5.73	7-2-16	7.63	7-30-17	5.33	8-4-19	8.40
"	忠州	3.60	5-21-3	5.26	7-2-19	6.24	7-30-20	5.24	8-4-21	6.64
"	牧溪	3.00	5-21-6	3.72	7-2-20	4.95	7-31-0	3.64	8-4-23	5.99
"	驪州	3.50	5-21-2	4.88	7-2-22	5.98	7-30-10	5.98	8-5-3	6.10
"	高安甲	4.50	5-21-6	5.70	7-3-4	7.96	7-30-14	9.00	8-5-6	7.62
"	高安乙	4.00	5-21-6	5.04	7-3-5	6.62	7-30-15	7.20	8-5-6	6.32
"	蘆島	4.50	—	—	7-3-6	6.86	7-30-18	7.71	8-5-12	6.34
"	人道橋	3.50	—	—	7-3-7	6.65	7-30-18	7.98	8-5-13	5.98

最高水位一覽表

第五回		第六回		第七回		第八回		第九回	
月日時	水位	月日時	水位	月日時	水位	月日時	水位	月日時	水位
—	—	—	—	—	—	—	—	—	—
—	—	—	—	—	—	—	—	—	—
9-12-24	5.50	—	—	—	—	—	—	—	—
9-13-3	3.71	—	—	—	—	—	—	—	—
9-13-1	3.51	—	—	—	—	—	—	—	—
—	—	—	—	—	—	—	—	—	—
—	—	—	—	—	—	—	—	—	—
—	—	—	—	—	—	—	—	—	—
—	—	—	—	—	—	—	—	—	—
9-13-9	3.94	—	—	—	—	—	—	—	—
—	—	—	—	—	—	—	—	—	—
9-13-3	1.80	—	—	—	—	—	—	—	—
9-13-3	4.70	—	—	—	—	—	—	—	—
—	—	—	—	—	—	—	—	—	—
—	—	—	—	—	—	—	—	—	—
—	—	—	—	—	—	—	—	—	—
—	—	—	—	—	—	—	—	—	—
8-21-14	4.65	9-4-15	7.32	—	—	9-20-18	5.32	—	—
—	—	—	—	—	—	—	—	—	—
8-22-0	5.52	9-5-4	6.50	—	—	9-21-5	4.43	—	—
8-22-5	5.20	9-5-4	5.80	—	—	—	—	—	—
8-22-6	3.75	9-5-6	4.31	—	—	—	—	—	—
8-22-10	5.06	9-5-10	5.42	9-14-5	3.62	—	—	—	—
8-22-14	5.54	9-5-11	6.46	9-13-24	5.23	—	—	—	—
8-22-14	4.90	9-5-15	5.65	9-14-1	4.65	—	—	—	—
—	—	9-5-18	5.54	—	—	—	—	—	—
8-22-22	4.22	9-5-22	5.32	9-14-6	3.88	—	—	—	—

昭和八年每洪水時

河川名	取水標名	指定水位	第一回		第二回		第三回		第四回	
			月日時	水位	月日時	水位	月日時	水位	月日時	水位
漢江	菰龍山	4.00	5-21-9	5.40	7-3-9	7.95	7-30-19	8.41	8-5-16	7.04
"	香州	4.50	—	—	7-3-7	6.40	7-30-16	7.00	8-5-9	6.20
"	楓谷	4.00	5-21-18	4.65	7-3-5	5.86	7-31-2	6.49	8-6-8	6.02
"	春川	3.50	—	—	7-3-1	6.23	7-29-13	5.68	8-4-19	6.68
"	加平	4.00	—	—	7-3-2	6.00	7-29-15	5.99	8-5-1	6.37
"	清平川	3.50	5-20-21	4.44	7-3-4	6.45	7-29-17	6.88	8-4-22	6.65
"	伊川	4.50	—	—	—	—	—	—	8-4-19	5.06
"	漣川	4.50	—	—	—	—	—	—	8-5-0	4.98
"	去石里	4.00	—	—	7-3-5	4.60	7-28-13	6.09	8-5-17	4.75
"	高浪浦	4.00	—	—	7-3-6	6.20	7-29-13	7.40	8-5-6	6.00
"	臨津里	5.00	—	—	—	—	7-29-17	6.35	8-5-8	5.12
"	汝山	3.50	—	—	—	—	—	—	—	—
"	臨漢面	2.00	—	—	—	—	7-30-12	6.38	8-6-7	7.53
"	鐵原	2.50	—	—	8-29-20	4.00	7-29-15	4.10	—	—
"	全谷	3.00	—	—	—	—	7-28-14	6.19	—	—
安城川	雨令	3.00	—	—	—	—	—	—	—	—
"	平澤	3.00	6-28-18	3.70	—	—	—	—	—	—
"	内里	4.00	—	—	—	—	—	—	—	—
"	老陽里	3.50	—	—	—	—	—	—	—	—
"	檜花	2.50	—	—	7-30-16	3.15	—	—	—	—
"	東青	3.00	—	—	—	—	—	—	—	—
"	海倉里	3.00	—	—	—	—	—	—	—	—
"	松山里	3.00	7-2-11	3.16	7-30-2	3.47	8-27-22	3.31	—	—
柳橋川	水村里	2.00	5-19-20	2.62	6-29-16	2.83	8-21-5	2.32	9-4-17	2.47
"	九萬	3.50	5-19-17	5.50	6-30-1	5.39	—	—	9-4-23	3.90
"	玉翠	3.50	—	—	—	—	—	—	—	—
"	仙掌	4.00	—	—	—	—	—	—	—	—
"	元坪	3.00	—	—	6-29-12	3.29	—	—	—	—
"	倉所	3.50	5-19-8	3.64	6-28-23	4.55	—	—	—	—
"	温泉里	3.00	—	—	6-28-16	3.59	—	—	—	—
"	江清	3.00	—	—	6-28-17	4.05	—	—	—	—
錦江	沃川	4.00	—	—	6-30-9	4.73	7-27-3	4.57	8-5-2	5.93
"	英江	4.00	—	—	6-29-22	7.28	7-27-8	5.65	8-4-23	6.75

最高水位一覽表

第五回		第六回		第七回		第八回		第九回	
月日時	水位	月日時	水位	月日時	水位	月日時	水位	月日時	水位
8-22-24	5.19	9-5-23	6.37	9-14-10	4.72	—	—	—	—
—	—	9-5-23	6.10	—	—	—	—	—	—
—	—	9-5-21	6.19	—	—	—	—	—	—
8-27-24	3.79	9-4-22	5.15	9-13-16	4.28	—	—	—	—
8-22-5	4.47	9-5-1	4.91	9-13-16	4.50	—	—	—	—
8-28-1	4.66	9-5-3	5.76	9-13-18	4.87	—	—	—	—
—	—	—	—	—	—	—	—	—	—
—	—	—	—	9-13-8	4.79	—	—	—	—
—	—	9-2-24	4.56	9-13-10	5.51	—	—	—	—
8-28-1	5.09	8-2-22	6.15	9-13-9	6.80	—	—	—	—
—	—	—	—	9-13-11	5.58	—	—	—	—
—	—	—	—	9-13-12	4.98	—	—	—	—
8-29-12	5.36	9-6-8	7.43	9-15-2	4.78	—	—	—	—
—	—	9-2-15	4.61	9-13-11	3.88	—	—	—	—
—	—	—	—	—	—	—	—	—	—
—	—	—	—	—	—	—	—	—	—
—	—	—	—	—	—	—	—	—	—
—	—	—	—	—	—	—	—	—	—
—	—	—	—	—	—	—	—	—	—
—	—	—	—	—	—	—	—	—	—
—	—	—	—	—	—	—	—	—	—
—	—	—	—	—	—	—	—	—	—
9-20-6	2.44	—	—	—	—	—	—	—	—
—	—	—	—	—	—	—	—	—	—
—	—	—	—	—	—	—	—	—	—
—	—	—	—	—	—	—	—	—	—
—	—	—	—	—	—	—	—	—	—
—	—	—	—	—	—	—	—	—	—
—	—	—	—	—	—	—	—	—	—
—	—	—	—	—	—	—	—	—	—
—	—	—	—	—	—	—	—	—	—
—	—	9-5-3	5.34	—	—	—	—	—	—
—	—	9-4-14	6.59	—	—	—	—	—	—

昭和八年毎洪水時

河川名	量水標名	指定水位	第一回		第二回		第三回		第四回	
			月日時	水位	月日時	水位	月日時	水位	月日時	水位
鯉川江	松亭里	6.00	5-20-18	7.53	7-2-9	13.67	7-26-18	15.28	8-4-10	12.51
"	河東	4.00	5-21-1	4.42	7-2-9	7.28	7-26-20	8.08	8-4-6	7.10
洛東江	安東	2.50	5-20-21	2.67	7-2-8	4.53	8-4-14	4.18	—	—
"	遠池	3.50	5-21-15	5.56	7-2-24	9.33	8-5-10	8.45	8-22-14	5.17
"	洛東	3.50	5-21-16	4.57	7-2-20	7.04	8-5-5	6.50	8-22-13	4.82
"	江倉	3.50	—	—	7-2-17	6.06	8-5-6	5.38	—	—
"	臨洙洞	4.00	—	—	7-3-3	7.77	8-5-13	7.23	8-22-22	5.20
"	倭館甲	3.30	5-22-5	4.40	7-3-4	7.99	8-5-15	6.87	2-22-22	4.96
"	倭館乙	3.30	5-22-5	3.42	7-3-4	7.17	8-5-15	6.67	8-22-22	4.88
"	倭館丙	3.00	5-22-1	4.06	7-3-3	6.87	8-5-13	6.24	8-22-22	4.55
"	玄風	4.50	5-22-14	4.97	7-2-12	10.81	8-5-21	8.63	8-22-3	6.66
"	馬首院	4.50	—	—	7-2-12	9.48	7-27-13	7.32	8-22-6	5.30
"	車龍江	6.00	—	—	7-2-18	11.80	8-5-6	10.40	8-22-11	8.26
"	津洞	5.00	—	—	7-2-19	10.36	8-5-10	8.65	8-22-6	6.80
"	德村	4.00	5-22-24	4.32	7-2-19	10.16	8-5-13	8.38	8-22-16	6.70
"	臨海津	4.00	—	—	7-2-21	9.90	8-5-21	8.10	8-22-21	6.30
"	本浦里	4.00	—	—	7-2-17	9.08	7-27-22	7.50	8-22-12	5.96
"	守山	3.50	—	—	7-2-19	8.68	8-5-15	7.06	8-22-13	5.54
"	柳等	3.50	5-23-6	3.62	7-2-13	8.96	8-5-17	7.24	8-22-19	5.54
"	三浪津	3.50	—	—	7-2-19	9.11	8-5-20	7.38	8-22-24	5.30
"	院洞甲	3.50	—	—	7-2-22	7.43	8-5-22	6.02	8-22-15	4.73
"	院洞乙	3.50	—	—	7-2-11	6.99	8-5-18	5.68	8-22-16	4.42
"	龜浦	2.50	—	—	7-2-23	4.90	8-5-24	4.19	8-22-23	3.47
"	下端	干潮時の2.50	—	—	7-2-4	3.62	—	—	—	—
"	東村	2.50	5-20-21	2.65	6-30-18	5.55	7-26-20	4.70	8-21-17	4.00
"	院片	3.00	—	—	7-2-1	3.00	8-4-2	6.70	—	—
"	篤山	3.00	5-20-19	3.42	7-2-2	6.12	8-4-5	9.58	8-21-1	5.20
"	晋州	3.50	5-20-19	4.14	6-30-13	6.18	8-4-5	7.60	8-21-3	5.02
"	鼎岩	4.50	—	—	7-2-13	7.85	8-4-16	7.83	8-21-17	5.62
"	密陽	2.00	5-20-22	2.39	6-30-17	4.73	8-4-4	4.66	8-21-10	3.01
"	下東	干潮時の2.00	—	—	7-2-7	4.83	8-5-24	4.02	8-22-24	3.03
"	茨山	干潮時の1.80	—	—	—	—	—	—	—	—
兄山江	扶助	3.00	6-30-21	5.18	7-4-13	4.23	7-26-19	4.23	8-4-6	4.42

最高水位一覽表

第五回		第六回		第七回		第八回		第九回	
月日時	水位	月日時	水位	月日時	水位	月日時	水位	月日時	水位
8-18-14	7.92	—	—	—	—	—	—	—	—
8-21-10	4.60	—	—	—	—	—	—	—	—
9-4-12	3.73	—	—	—	—	—	—	—	—
9-5-5	6.87	—	—	10-8-11	3.87	—	—	—	—
9-4-24	6.15	—	—	10-8-15	4.05	—	—	—	—
9-5-3	5.15	—	—	—	—	—	—	—	—
9-5-8	6.88	—	—	10-8-16	4.37	—	—	—	—
9-5-8	6.62	—	—	10-8-11	3.94	—	—	—	—
9-5-8	6.46	—	—	10-8-11	3.90	—	—	—	—
9-5-8	6.00	—	—	10-8-15	3.65	—	—	—	—
9-5-7	8.36	9-20-24	4.96	10-9-2	4.99	—	—	—	—
9-5-8	7.14	—	—	—	—	—	—	—	—
9-5-8	10.04	9-21-6	7.79	—	—	—	—	—	—
9-5-13	8.62	9-21-6	6.39	—	—	—	—	—	—
9-5-15	8.26	9-21-6	6.30	10-9-19	4.72	—	—	—	—
9-5-18	7.90	9-21-12	5.85	10-9-22	4.22	—	—	—	—
9-5-19	7.23	9-21-8	5.53	10-9-21	4.09	—	—	—	—
9-5-24	6.84	9-21-6	5.11	10-9-17	3.81	—	—	—	—
9-6-1	7.06	9-21-12	5.20	10-9-22	3.84	—	—	—	—
9-6-2	7.21	9-21-17	5.00	—	—	—	—	—	—
9-6-1	6.03	9-21-13	4.45	—	—	—	—	—	—
9-6-1	5.71	9-21-14	4.22	—	—	—	—	—	—
9-5-24	4.20	9-21-23	3.35	—	—	—	—	—	—
—	—	—	—	—	—	—	—	—	—
9-4-13	5.58	9-20-13	3.35	—	—	—	—	—	—
—	—	—	—	—	—	—	—	—	—
9-4-8	8.42	9-20-8	5.26	—	—	—	—	—	—
9-4-7	7.00	9-20-9	5.56	—	—	—	—	—	—
9-4-21	7.15	9-20-18	5.82	—	—	—	—	—	—
9-4-10	4.67	9-20-5	2.87	—	—	—	—	—	—
9-6-2	3.99	—	—	—	—	—	—	—	—
—	—	—	—	—	—	—	—	—	—
9-4-13	5.48	9-20-12	4.60	—	—	—	—	—	—

6. 昭和八年水位總括表

目次

河川名	頁數(無潮區)	頁數(有潮區)
鴨綠江	"	193
清川江	"	"
大同江	"	"
禮成江	190	"
漢江	"	"
安城川	"	193—194
插橋川	"	194
錦江	190—191	"
萬頃江	—	"
東津江	191	"
榮山江	"	"
蟾津江	"	"
洛東江	191—192	"
兄山江	192	"
安邊南大川	"	"
龍興江	"	"
城川江	"	"
北青南大川	"	"
輸城川	"	"
豆湍江	"	"

昭和八年水位總括表 (無潮區)

河川名	量水標名	測水位	低水位	平水位	平均水位	最低水位		最高水位		備考
						月日	水位	月日	水位	
鴨綠江	惠山鎮	—	—	—	—	—	—	—	—	
"	新鄂坡鎮	↔0.59	↔0.25	0.04	0.13	11-24	↔0.60	7-30	1.50	
"	厚昌江口	↔0.09	↔0.02	0.15	0.44	12-31	↔0.10	7-30	2.70	
"	中江鎮	↔0.65	↔0.37	0.27	0.34	12-2	↔0.91	7-29	2.54	
"	滿浦鎮	↔0.07	↔0.05	0.52	0.69	1-2	↔0.10	7-29	3.10	
"	高山鎮	↔0.57	↔0.50	↔0.18	0.19	12-31	↔0.65	7-30	3.36	
"	渭原	↔0.70	↔0.54	↔0.16	0.07	12-31	↔0.72	7-30	3.46	
"	昌城	—	—	—	—	—	—	7-30	6.46	
"	水口鎮	—	—	—	—	—	—	—	—	
"	九龍浦	1.25	1.61	2.40	2.69	3-19	1.21	7-31	6.83	
"	江界	↔0.86	↔0.72	↔0.44	↔0.28	12-31	↔0.88	7-30	4.00	
清川江	北院	0.30	0.33	0.50	0.58	4-25	0.29	7-29	6.50	
"	嶺項臺	—	—	—	—	—	—	7-29	5.52	
"	北松里	1.18	1.27	1.38	1.55	4-21	1.14	7-29	5.50	
"	寧邊	0.52	0.58	0.65	0.79	5-18	0.44	—	—	
"	龍岩	—	—	—	—	—	—	—	—	
"	龍灘	0.46	0.48	0.66	0.78	2-24	0.44	7-29	6.02	
"	長淵里	—	—	—	—	—	—	7-29	6.18	
大同江	德川	0.35	0.39	0.50	0.66	1-13	0.31	7-30	4.53	
"	無盡臺	0.82	0.89	1.29	1.46	2-5	0.79	7-30	6.80	
"	順川	↔0.80	↔0.45	0.06	0.20	2-9	↔0.84	7-29	3.89	
"	麥田 _{甲左岸}	—	—	—	—	—	—	—	—	
"	麥田 _{甲右岸}	0.50	0.54	1.02	1.11	2-22	0.50	7-30	5.37	
"	麥田 _乙	—	—	—	—	—	—	—	—	
"	長水院	0.00 以下	0.01	0.48	...	—	0.00 以下	7-30	5.22	
"	成川	0.22	0.29	0.49	0.54	3-2	0.20	7-30	2.79	
"	文城	—	—	—	—	—	—	9-12	5.50	
"	三登	0.20	0.22	0.42	0.64	1-20	0.19	9-13	3.71	
"	沙灘洞	0.60	0.84	1.59	1.48	4-7	0.60	8-26	4.17	
"	銀井	—	—	—	—	—	—	—	—	
"	銀波	—	—	—	—	—	—	8-26	4.90	
"	內倫洞	0.09	0.14	0.23	0.39	12-18	0.08	8-26	3.60	
"	石城	—	—	—	—	—	—	8-27	2.13	

昭和八年水位總括表 (無潮區)

河川名	量水標名	湧水位	低水位	平水位	平均水位	最低水位		最高水位		備考
						月日	水位	月日	水位	
禮成江	金川	*0.48	*0.50	*0.66	*0.86	1-23	*0.47	9-13	*6.20	
漢江	施善	0.77	0.86	1.41	1.63	1-29	0.73	8-4	7.98	
"	寧越	0.26	0.28	0.64	0.91	2-9	0.24	8-3	4.80	
"	丹陽	0.29	0.40	0.83	1.23	2-26	0.26	8-4	8.40	
"	忠州	0.70	0.78	1.30	1.57	2-3	0.66	8-4	6.64	
"	牧溪	0.09	0.29	0.69	0.93	1-23	0.00	8-4	5.39	
"	驪州	1.30	1.35	1.89	2.17	3-13	1.30	8-5	6.10	
"	高安甲	0.78	1.08	1.66	2.04	2-12	0.75	7-30	9.00	
"	高安乙	—	—	—	—	—	—	7-30	7.20	
"	藤島	0.26	0.49	0.81	1.25	12-27	0.20	7-30	7.71	
"	人道橋	0.14	0.22	0.56	1.05	2-23	0.02	7-30	7.38	
"	春川	0.80	0.98	1.25	1.53	12-25	0.66	8-4	6.68	
"	加平	0.39	0.58	1.10	1.49	3-8	0.38	8-5	6.37	
"	清平川	0.84	0.95	1.18	1.57	3-13	0.80	7-29	6.88	
"	伊川	0.19	0.25	0.37	0.58	12-15	0.15	8-4	5.06	
"	漣川	0.15	0.24	0.48	0.79	1-12	0.00	8-5	4.98	
"	玄石里	0.34	0.38	0.55	0.87	2-10	0.32	7-28	6.09	
"	鐵原	0.42	0.50	0.67	0.90	5-2	0.38	9-2	4.61	
"	全谷	0.41	0.46	0.57	0.76	2-25	0.38	7-28	6.19	
安城川	兩令	0.33	0.39	0.52	0.58	3-1	0.31	6-28	1.80	
"	楡花	0.24	0.30	0.46	0.53	5-14	0.24	7-30	3.15	
"	松山里	0.44	0.49	0.57	0.75	12-26	0.42	7-30	3.47	
柳橋川	水村里	—	—	—	—	—	—	6-29	2.83	
"	元坪	0.23	0.33	0.47	0.55	5-11	0.21	6-29	3.29	
"	溫泉	0.47	0.62	0.74	0.86	6-22	0.45	6-28	3.59	
錦江	沃川	0.71	0.80	0.91	1.22	12-31	0.68	8-5	5.93	
"	茨江	0.80	1.11	1.55	1.90	6-10	0.40	6-29	7.28	
"	馬於口甲	—	—	—	—	—	—	6-30	6.98	
"	馬於口乙	—	—	—	—	—	—	6-30	7.32	
"	公州	0.36	0.56	0.84	1.24	5-14	0.24	6-30	7.47	
"	津頭	—	—	—	—	—	—	6-30	6.98	
"	窺岩里	↔0.07	0.23	0.56	0.91	5-14	↔0.13	6-30	5.46	
"	懷德	—	—	—	—	—	—	6-29	3.55	

昭和八年水位總括表 (無潮區)

河川名	量水標名	湧水位	低水位	平水位	平均水位	最低水位		最高水位		備考
						月日	水位	月日	水位	
錦江	石花	*0.74	*0.90	*1.15	*1.26	3-15	*0.71	8-18	*4.60	
東津江	新泰仁	0.45	0.52	0.74	0.80	5-10	0.44	6-29	3.28	
"	浦橋	—	—	—	—	—	—	6-29	3.83	
"	竹林	0.25	0.81	1.51	1.73	9-28	0.00	6-29	3.50	
榮山江	馬勒里	—	—	—	—	—	—	7-26	5.90	
"	西倉	—	—	—	—	—	—	7-26	3.44	
"	本洞	—	—	—	—	—	—	7-26	6.75	
"	羅州	0.47	0.61	0.75	0.77	6-25	0.36	7-26	7.22	
"	仙岩	—	—	—	—	—	—	7-26	3.72	
"	南平	—	—	—	—	—	—	9-4	3.86	
蟾津江	赤城	—	—	—	—	—	—	7-26	7.40	
"	鴨綠	0.56	0.64	0.77	1.18	6-12	0.53	7-26	10.70	
"	松亭里	1.16	1.66	2.66	2.95	2-23	1.04	7-26	15.28	
洛東江	安東	0.60	0.66	0.82	0.94	3-16	0.56	7-2	4.53	
"	達池	—	—	—	—	—	—	7-2	9.33	
"	洛東	0.92	1.03	1.50	1.88	5-14	0.79	7-2	7.04	
"	江倉	0.82	0.93	1.13	1.47	5-14	0.76	7-2	6.06	
"	臨洙洞	—	—	—	—	—	—	7-3	7.77	
"	倭館甲	0.72	0.80	1.25	1.67	3-3	0.72	7-3	7.39	
"	倭館乙	—	—	—	—	—	—	7-3	7.17	
"	倭館丙	—	—	—	—	—	—	7-3	0.87	
"	玄風	0.77	0.88	1.34	2.05	5-16	0.70	7-2	10.61	
"	馬首院	—	—	—	—	—	—	7-2	9.48	
"	距龍江	—	—	—	—	—	—	7-2	11.80	
"	津洞	0.43	0.55	1.40	2.16	3-8	0.40	7-2	10.36	
"	德村	—	—	—	—	—	—	7-2	10.16	
"	臨海津	—	—	—	—	—	—	7-2	9.90	
"	木浦里	—	—	—	—	—	—	7-2	9.08	
"	守山	0.00 以下	0.05	0.80	1.49 以下	—	—	7-2	8.68	
"	柳等	—	—	—	—	—	—	7-2	8.96	
"	東村	0.62	0.67	0.78	0.95	5-17	0.59	9-4	5.58	
"	院旨	—	—	—	—	—	—	8-4	6.70	
"	篤山	0.64	0.78	0.95	1.22	12-28	0.62	8-4	9.58	

昭和八年水位總括表 (無潮區)

河川名	量水標名	消水位	低水位	平水位	平均水位	最低水位		最高水位		備考
						月日	水位	月日	水位	
洛東江	晉州	*	*	*	*			8-4	7.60	
"	鼎岩							7-2	7.85	
"	密陽	0.33	0.39	0.52	0.64	6-28	0.00	6-30	4.73	
兄山江	扶助	0.33	0.48	0.76	0.86	6-22	0.30	9-4	5.48	
"	大松	0.45	0.62	0.76	0.78	3-9	0.40	9-4	2.50	
"	南濱	0.20	0.28	0.40	0.41	1-19	0.18	9-4	1.33	
"	北川口	0.37	0.40	0.52	0.53	3-11	0.32	9-4	1.50	
安邊南大川	安邊	0.30	0.41	0.63	0.70	11-6	0.27	8-4	4.02	
"	月浦里							8-4	2.58	
龍興江	長灘里									
"	永興乙	0.85	0.90	1.10	1.14	1-15	0.80	7-30	4.90	
"	永興甲	0.28	0.46	0.60	0.87	3-5	0.28	7-30	4.67	
"	馬山場	0.12	0.20	0.38	0.54	3-20	0.10	7-30	4.50	
"	坪灘							7-30	3.11	
"	新塘里	0.47	0.57	0.78	0.90	3-20	0.43	7-30	4.59	
"	鎮興場	0.00	0.15	0.40	0.50	2-6	0.00	7-30	2.88	
"	高原	0.12	0.30	0.66	0.59	12-4	0.11	8-4	4.02	
"	德池場							8-4	4.43	
"	島內	0.59	0.60	0.62	0.66	1-8	0.58	8-4	3.48	
"	蛤灘里	0.68	0.72	0.80	0.96	3-13	0.66	8-4	4.14	
"	德上里	0.30	0.45	0.60	0.65	2-14	0.23	8-4	3.30	
城川江	咸興	0.70	0.75	0.80	0.86	4-24	0.65	8-4	2.15	
"	荷西里									
"	五老村									
北青南大川	德城	
"	南大橋	↔1.32	↔1.20	↔1.02	↔0.90	12-31	↔1.34	3-4	1.00	
"	中里	0.16	0.23	0.32	0.36	5-10	0.14	8-4	1.63	
輪城川	輪城	1.00	1.28	1.38	1.41	2-4	0.98	8-22	2.32	
"	青岩	1.56	1.61	1.65	1.67	4-19	1.54	8-12	2.00	
五滿江	會寧	0.08	0.30	0.70	0.65	11-30	0.02	8-23	1.45	
"	訓戎	0.34	0.60	1.02	1.05	11-18	0.25	8-23	2.20	
"	龍堂	0.78	0.90	1.10	1.28	4-24	0.74	8-11	3.70	
"	下汝坪	1.26	1.45	1.95	2.00	11-21	1.18	8-13	3.94	
"	甌山	0.22	0.49	0.60	0.96	3-17	0.18	8-14	3.15	

昭和八年水位總括表 (有潮區)

河川名	量水標名	大潮時平均		小潮時平均		平均水位		最低水位		最高水位		備考
		干潮位	滿潮位	干潮位	滿潮位	干潮位	滿潮位	月日	水位	月日	水位	
		*	*	*	*	*	*					
鴨綠江	新義州	0.80	3.41	0.64	1.84	0.69	2.60	12-31	0.10	8-6	4.54	
清川江	東四里									7-29	4.88	
"	舊津									7-28	6.00	
"	深臺湖	0.11	3.75	0.14	2.26	0.14	3.05	4-26	↔0.08	8-6	4.94	
"	何日浦	...	6.13	...	3.68	...	4.93		...	8-6	6.38	
大同江	衣岩里	0.88	1.46	0.69	0.80	0.79	1.16		...	7-30	5.42	
"	平壤	0.47	1.58	0.31	0.54	0.40	1.14	3-3	↔0.25	7-30	4.20	
"	下萬景臺											
"	大安里											
"	青龍											
"	海昌											
"	石海											
"	新津											
"	新村											
"	西湖橋									8-26	5.20	
"	於之屯沃											
"	新換浦											
"	石浦											
禮成江	鶴城里	0.86	2.61	0.58	0.81	0.73	1.81	3-22	0.22	9-13	4.68	
"	石山里									9-12	3.65	
"	碧瀾渡											
"	玉山里											
漢江	舊龍山	1.75	2.80	1.24	1.38	1.34	2.20	3-7	0.33	7-30	8.41	
"	杏州									7-30	7.00	
"	楓谷									7-31	6.40	
"	高浪浦									7-29	7.40	
"	臨津里									7-29	6.35	
"	汝山	1.21	4.92	1.00	2.94	1.07	3.87	10-14	0.50	8-5	6.22	
"	臨漢面									8-6	7.53	
安城川	平澤	0.50	3.11	0.52	0.79	0.47	1.94	6-25	0.40	6-28	3.70	
"	內里											
"	老陽里	0.21	7.17	0.67	5.03	0.36	6.09	6-11	0.12	8-7	8.00	
"	東青											

昭和八年水位總括表 (有潮區)

河川名	量水標名	大潮時平均		小潮時平均		平均水位		最低水位		最高水位		備考
		干潮位	滿潮位	干潮位	滿潮位	干潮位	滿潮位	月 日	水 位	月 日	水 位	
安城川	海倉里	—	—	—	—	—	—	—	—	—	—	
抑橋川	九萬	—	—	—	—	—	—	—	—	5-19	5.50	
"	玉琴	—	—	—	—	—	—	—	—	—	—	
"	仙掌	0.73	6.78	0.76	4.30	0.65	5.73	2-11	0.09	7-27	7.90	
"	倉所	—	—	—	—	—	—	—	—	6-28	4.55	
"	江清	0.86	3.56	0.76	1.25	0.83	2.50	3-18	0.58	9-6	4.36	
錦江	長蝦	—	—	—	—	—	—	—	—	6-30	5.77	
"	須龍院	—	—	—	—	—	—	—	—	6-30	5.40	
"	江景	1.35	4.06	0.99	2.26	1.13	3.21	—	—	6-30	5.15	
"	笠浦	—	—	—	—	—	—	—	—	8-6	5.70	
"	論山	—	—	—	—	—	—	—	—	6-27	4.58	
"	佛岩	—	—	—	—	—	—	—	—	6-30	5.29	
萬頃江	大場村	—	—	—	—	—	—	—	—	—	—	
"	白鷗亭	—	—	—	—	—	—	—	—	6-29	5.46	
"	東之山	—	—	—	—	—	—	—	—	8-22	4.15	
東津江	白山	1.54	2.87	1.33	1.62	1.39	2.24	—	—	6-29	4.66	
"	東津	0.69	3.20	0.59	1.33	0.65	2.20	2-3	0.30	10-22	4.06	
菜山江	菜山浦	0.96	2.78	0.68	1.66	0.74	2.37	5-13	0.10	7-26	8.92	
"	會津	—	—	—	—	—	—	—	—	7-26	7.65	
"	沙浦	—	—	—	—	—	—	—	—	6-27	5.50	
蟬津江	河東	—	—	—	—	—	—	—	—	7-26	8.08	
洛東江	三浪津	—	—	—	—	—	—	—	—	7-2	9.11	
"	院洞甲	—	—	—	—	—	—	—	—	7-2	7.43	
"	院洞乙	—	—	—	—	—	—	—	—	7-2	6.99	
"	龜浦	0.98	2.12	1.08	1.35	1.07	1.74	1-14	0.00	7-2	4.90	
"	下端	2.10	3.39	2.27	2.85	2.16	3.15	4-10	1.60	7-2	3.62	
"	下東	0.50	1.69	0.50	0.91	0.47	1.30	1-14	0.13	7-2	4.83	
"	茶山	0.60	1.74	0.64	1.16	0.60	1.48	3-14	0.02	7-3	2.60	
龍興江	五里浦	—	—	—	—	—	—	—	—	8-4	1.99	
"	鄉校坂	—	—	—	—	—	—	—	—	8-4	4.38	
北南大川	俗厚	0.95	0.98	0.80	0.80	0.86	0.88	5-13	0.57	8-4	2.35	
"	新昌	—	—	—	—	—	—	—	—	8-4	1.31	

7. 既往最高水位記錄表

目次

河川名	頁數
鴨綠江	197
清川江	"
大體同江	197—198
禮成江	198
漢城川	198—199
安插橋川	199
錦頃江	"
萬東津江	199—200
東菜嶺江	200
菜嶺津江	"
蟬洛東江	"
兄弟山江	201
安邊南大川	201—202
龍興南大川	202
城北青南大川	"
輪豆滿江	"

既往最高水位表

河川名	量水標名	観測開始			既往最高記録				昭和八年最高			量水標高	
		年次	月	日	年次	月	日	水位	月	日	水位		
鴨綠江	惠山鎮	昭和3	10	1	昭和4	7	14	1.22	7	30	1.00	米	
"	新豐坡鎮	"	4	9	1	"	6	8	27	5.40	7	30	1.50
"	厚昌江口	"	4	6	15	"	6	8	28	8.03	7	30	2.70
"	中江鎮	"	3	10	1	"	6	8	28	6.50	7	29	2.54
"	滿浦鎮	"	4	7	1	"	6	8	28	6.30	7	29	3.10
"	高山鎮	"	3	10	1	"	6	8	28	7.80	7	30	3.36
"	渭原	"	3	10	1	"	6	8	28	7.00	7	30	3.46
"	昌城	"	3	10	1	"	6	8	27	10.40	7	30	6.46
"	水口鎮	大正11	12	1	大正12	8	14	9.52	—	—	—	9.501	
"	九龍浦	"	10	6	13	"	15	8	27	9.70	7	31	6.83
"	新義州	"	10	6	12	"	12	8	13	6.73	8	6	4.54
"	江界	昭和3	10	1	昭和4	7	13	6.80	7	30	4.00	—	
清川江	北院	大正6	1	1	大正14	8	12	7.30	7	29	6.50	21.049	
"	嶺項臺	"	12	5	11	"	14	8	12	6.85	7	29	5.52
"	北松里	"	5	11	1	"	14	8	12	6.55	7	29	5.50
"	東四里	"	5	11	1	"	12	7	27	7.18	7	29	4.88
"	寧邊	"	6	12	1	"	14	8	12	6.30	—	—	17.880
"	龍岩	"	3	4	1	"	11	7	19	7.58	—	—	—
"	龍灘	"	5	10	13	"	14	8	12	9.83	7	29	6.02
"	長淵里	"	13	11	1	"	14	8	12	8.96	7	29	6.18
"	舊津	"	5	10	11	"	14	8	12	7.73	7	28	6.00
"	深臺洞	"	13	11	1	昭和2	7	17	5.88	8	6	4.94	
"	何日浦	"	13	11	1	大正15	7	29	7.78	8	6	6.88	
大同江	德川	"	1	10	1	"	12	7	31	7.74	7	30	4.53
"	無盡臺	"	3	4	1	"	11	8	10	12.40	7	30	6.80
"	順川	"	1	10	1	"	11	8	10	7.29	7	29	3.80
"	麥田甲左	"	6	7	2	"	11	8	11	10.00	—	—	12.758
"	麥田甲右	"	6	7	2	"	12	7	31	9.85	7	30	5.37
"	麥田乙	"	6	7	2	"	12	7	31	9.71	—	—	12.758
"	長水院	"	12	9	23	"	14	8	13	7.98	7	30	5.22
"	衣岩	昭和5	7	1	昭和7	8	30	8.00	7	30	5.42	2.369	
"	平壤	大正1	10	1	大正12	8	1	9.45	7	30	4.20	1.562	
"	下萬景臺	"	6	6	17	"	12	8	1	9.09	—	—	0.913

既往最高水位表

河川名	量水標名	観測開始			既往最高記録				昭和八年最高			量水標高 （零點標高）
		年次	月	日	年次	月	日	水位	月	日	水位	
大同江	大安里	大正 6	7	16	大正 11	8	22	7.00	—	—	—	↔ 1.000
"	成川	" 1	10	6	" 11	8	11	5.06	7	30	2.79	—
"	文城	" 14	10	10	昭和 2	7	15	8.15	9	12	5.50	—
"	三登	" 1	10	8	大正 12	8	1	12.90	9	13	3.71	38.317
"	沙滩	" 5	12	5	" 11	8	21	6.74	8	26	4.17	4.891
"	銀井	" 15	10	7	昭和 2	7	15	6.61	—	—	—	1.500
"	青龍	" 7	12	1	大正 11	8	21	9.14	—	—	—	↔ 1.388
"	海昌	" 5	12	1	" 11	8	21	11.85	—	—	—	↔ 3.637
"	石海	" 6	11	1	" 14	8	5	8.34	—	—	—	↔ 3.233
"	新村	" 15	10	1	昭和 5	7	28	3.77	—	—	—	0.000
"	銀波	" 5	12	1	大正 11	8	21	5.82	8	26	4.90	4.015
"	内登	" 5	12	1	" 11	8	21	6.99	8	26	3.60	15.906
"	石城	" 15	10	6	昭和 2	7	15	3.18	8	27	2.13	6.000
"	西湖	" 11	11	20	大正 13	7	20	6.76	8	26	5.20	0.500
"	於之屯	" 15	7	20	昭和 3	1	27	4.48	—	—	—	0.000
"	新換浦	" 5	12	1	大正 13	7	20	6.79	—	—	—	↔ 2.867
禮成江	金川	" 7	12	1	" 13	7	20	14.20	9	13	6.20	3.697
"	鷗城里	昭和 2	10	1	昭和 4	7	15	7.13	9	13	4.68	↔ 0.259
"	石山里	" 2	10	1	" 3	5	20	5.61	9	12	3.65	↔ 1.270
"	碧瀾渡	大正 7	12	1	大正 10	8	4	8.55	—	—	—	↔ 3.650
"	玉山里	昭和 2	10	1	昭和 5	7	12	3.36	—	—	—	1.041
漢江	旌善	大正 3	4	1	" 5	7	18	13.67	8	4	7.98	—
"	率越	" 6	6	15	大正 14	7	17	9.00	8	3	4.80	—
"	丹陽	" 6	6	11	" 15	8	5	15.20	8	4	8.40	—
"	忠州	" 4	3	1	" 11	7	29	11.48	8	4	6.64	59.296
"	牧溪	" 4	3	3	" 11	7	29	10.74	8	4	5.39	52.732
"	驪州	" 4	4	13	" 11	7	29	10.82	8	5	6.10	33.013
"	高安	" 3	11	1	" 14	7	18	19.38	7	30	9.00	10.284
"	高安乙	" 3	11	1	" 14	7	18	14.00	7	30	7.20	10.284
"	嶺島	" 5	9	22	" 14	7	18	12.95	7	30	7.71	4.205
"	人道橋	" 7	8	14	" 14	7	18	11.76	7	30	7.38	2.470
"	舊龍山	" 6	7	1	" 14	7	18	12.74	7	30	8.41	1.275
"	杏州	" 5	8	1	" 14	7	18	10.63	7	30	7.00	↔ 0.068

既往最高水位表

河川名	量水標名	観測開始			既往最高記録				昭和八年最高			量水標高 （零點標高）
		年次	月	日	年次	月	日	水位	月	日	水位	
漢江	楓谷	大正 11	4	1	大正 14	7	18	9.37	7	31	6.49	↔ 0.126
"	春川	" 3	10	21	" 14	7	18	17.82	8	4	6.68	57.619
"	加平	" 3	11	1	" 14	7	18	14.00	8	5	6.37	45.576
"	清平川	" 3	11	1	" 14	7	18	17.10	7	29	6.88	22.708
"	伊川	" 11	11	5	" 13	7	20	11.03	8	4	5.06	—
"	漣川	" 7	12	1	" 11	8	22	14.22	8	5	4.98	—
"	玄石里	" 15	8	1	昭和 2	7	15	10.86	7	28	6.09	4.195
"	高浪浦	" 7	12	1	大正 13	7	21	16.81	7	29	7.40	2.169
"	臨泚里	" 15	9	1	昭和 2	7	14	8.81	7	29	6.35	2.056
"	汝山川	" 15	9	1	" 2	7	15	6.92	8	5	6.22	↔ 0.652
"	臨漢面	" 7	12	1	大正 14	7	19	8.08	8	6	7.53	↔ 2.311
"	鐵原谷	" 3	4	1	" 14	7	18	13.50	9	2	4.61	—
"	全谷	" 11	11	1	" 14	7	18	9.70	7	28	6.10	—
安城川	兩令	昭和 3	10	8	昭和 5	7	12	4.02	6	28	1.80	7.731
"	平澤	" 3	10	21	" 5	7	12	4.98	6	28	3.70	1.406
"	内里	" 3	10	24	" 5	7	28	6.66	—	—	—	↔ 1.415
"	老陽里	" 6	12	1	" 7	10	3	8.02	8	7	8.00	↔ 3.089
"	檜花	" 3	10	30	" 5	7	9	3.47	7	30	3.15	6.247
"	東青	" 3	10	27	" 5	7	9	5.47	—	—	—	1.211
"	海倉里	" 6	12	1	—	—	—	—	—	—	—	0.588
"	松山里	" 6	12	1	" 7	8	31	2.83	7	30	3.47	5.787
柳橋川	水村里	" 7	9	11	" 7	9	27	2.28	6	29	2.83	9.726
"	九萬	" 3	9	28	" 5	7	13	5.66	5	19	5.50	0.974
"	玉琴	" 3	10	7	" 5	7	28	5.93	—	—	—	↔ 0.691
"	仙掌坪	" 3	10	4	" 7	10	31	8.08	7	27	7.90	↔ 2.699
"	元坪	" 3	9	26	" 5	7	2	3.80	6	29	3.29	6.203
"	倉所	" 3	10	1	" 5	7	12	5.01	6	28	4.55	2.065
"	温泉	" 3	10	15	" 5	7	13	4.63	6	28	3.59	6.676
"	江清	" 3	10	12	" 5	7	12	6.06	9	6	4.36	0.721
錦江	沃川	大正 3	4	1	大正 5	6	24	11.16	8	5	5.93	83.499
"	美江	" 4	5	1	" 5	6	24	9.33	6	29	7.28	14.619
"	馬於口甲	" 6	6	1	" 12	7	25	9.95	6	30	6.98	9.189
"	馬於口乙	" 6	6	1	" 14	7	13	9.70	6	30	7.32	7.683

既往最高水位表

河川名	量水標名	観測開始			既往最高記録				昭和八年最高			量水標 標高
		年次	月	日	年次	月	日	水位	月	日	水位	
錦江	公州	大正 4	4	5	大正 14	7	13	9.38	6	30	7.47	6.625
"	津頭	" 11	4	1	" 14	7	13	9.03	6	30	6.98	3.560
"	鏡岩里	" 4	6	1	" 14	7	13	6.90	6	30	5.46	1.126
"	長蝦	" 8	7	5	" 14	7	13	7.01	6	30	5.77	↔ 0.384
"	頰留院	" 8	7	5	" 14	7	13	6.65	6	30	5.40	↔ 1.479
"	江景	" 4	4	7	" 9	7	20	6.36	6	30	5.15	↔ 2.084
"	笠浦	" 8	6	1	" 10	7	8	6.05	8	6	5.70	↔ 2.660
"	懷德	" 6	6	1	" 14	7	12	4.50	6	29	3.55	30.890
"	石花	" 6	6	1	昭和 5	7	13	7.58	8	18	4.60	20.423
"	論山	" 8	5	23	大正 14	7	12	5.40	6	27	4.53	0.217
"	佛岩	" 8	5	19	" 14	7	13	6.28	6	30	5.29	↔ 1.810
萬頃江	大川里	" 2	9	1	" 9	7	20	5.58	6	29	4.90	4.546
"	大場村	" 4	6	5	昭和 5	7	6	6.67	—	—	—	0.339
"	白鴨亭	" 6	5	1	" 6	8	5	6.30	6	29	5.46	↔ 0.155
"	東之山	" 2	11	1	" 11	7	26	4.52	8	22	4.15	↔ 1.178
東津江	新泰仁	昭和 3	10	1	" 5	7	11	3.83	6	29	3.28	2.284
"	白山	" 3	10	5	" 5	7	11	4.61	6	29	4.66	↔ 0.664
"	東津	" 3	10	10	" 5	6	29	3.60	10	22	4.06	↔ 0.879
"	浦橋	" 3	10	15	" 5	7	11	4.40	6	29	3.83	↔ 0.116
"	竹林	" 3	10	7	" 5	7	11	3.97	6	29	3.50	0.067
菜山江	馬勒里	大正 5	10	1	大正 9	7	20	5.12	7	26	5.90	10.016
"	西倉	" 4	9	2	" 5	9	4	2.80	7	26	3.44	10.126
"	本洞	" 5	10	1	昭和 7	8	5	5.96	7	26	6.75	5.579
"	羅州	" 4	9	18	" 5	6	28	6.70	7	26	7.22	2.293
"	菜山	" 4	9	16	" 5	6	28	8.40	7	26	8.92	↔ 0.338
"	會津	" 5	11	1	" 7	8	5	7.05	7	26	7.65	↔ 0.864
"	沙浦	" 4	9	1	" 5	6	29	5.60	6	27	5.50	↔ 2.511
"	仙岩	" 4	9	14	大正 5	6	14	5.15	7	26	3.72	14.312
"	南平	" 4	9	1	昭和 5	8	21	4.68	9	4	3.86	12.640
蠟津江	赤城	" 6	5	1	大正 9	7	20	8.67	7	26	7.40	74.159
"	鳴緑	" 6	5	1	" 9	7	20	11.52	7	26	10.70	27.440
"	松里	" 6	5	1	" 13	7	23	14.48	7	26	15.28	6.740
"	河東	" 6	5	1	" 9	7	20	9.48	7	26	8.08	↔ 1.485

既往最高水位表

河川名	量水標名	観測開始			既往最高記録				昭和八年最高			量水標 標高
		年次	月	日	年次	月	日	水位	月	日	水位	
洛東江	安東	大正 6	7	1	昭和 5	7	19	6.40	7	2	4.53	85.514
"	連池	" 6	7	1	大正 8	7	7	11.27	7	2	9.33	48.384
"	洛東	" 4	8	1	" 5	6	24	9.24	7	2	7.04	34.078
"	江倉	" 12	10	26	" 14	7	12	7.20	7	2	6.06	29.179
"	臨湊	" 12	6	5	" 14	7	13	8.82	7	3	7.77	21.786
"	倭館	" 4	8	1	" 14	7	13	8.18	7	3	7.39	19.096
"	倭館	" 6	7	1	" 14	7	13	8.16	7	3	7.17	19.096
"	倭館	" 6	7	5	" 14	7	13	7.76	7	3	6.87	19.105
"	玄風	" 6	6	16	" 14	7	13	12.64	7	2	10.61	8.464
"	馬首院	" 8	7	1	" 14	7	13	10.54	7	2	9.48	5.407
"	馬龍江	" 3	7	1	" 14	7	13	12.60	7	2	11.30	1.130
"	津洞	" 10	8	1	" 14	7	13	10.81	7	2	10.36	2.103
"	德村	" 5	12	3	" 14	7	13	11.00	7	2	10.16	1.830
"	臨海津	" 10	7	1	" 14	7	13	10.20	7	2	9.90	1.424
"	本浦	" 10	7	1	" 14	7	13	9.29	7	2	9.08	1.020
"	守山	" 5	11	24	" 14	7	13	8.90	7	2	8.68	0.847
"	柳塔	" 10	7	1	" 14	7	13	9.30	7	2	8.96	0.181
"	三浪津	" 4	8	24	" 14	7	13	9.36	7	2	9.11	↔ 0.518
"	院洞	" 4	8	24	" 14	7	14	7.64	7	2	7.43	↔ 0.803
"	院洞	" 4	8	24	" 14	7	14	7.30	7	2	6.99	↔ 0.788
"	龜浦	" 6	6	1	" 14	7	13	4.68	7	2	4.90	↔ 1.343
"	下端	" 6	6	1	" 7	7	26	4.30	7	2	3.62	↔ 2.637
"	東村	" 12	6	19	" 14	7	12	5.84	9	4	5.58	26.641
"	院旨	" 10	11	1	" 14	9	7	6.50	8	4	6.70	43.885
"	篤山	" 10	11	1	" 14	9	7	8.70	8	4	9.58	20.314
"	晋州	" 3	7	2	" 14	9	7	7.28	8	4	7.60	16.716
"	鼎岩	" 3	7	1	" 14	7	12	8.43	7	2	7.85	6.444
"	密陽	" 6	12	1	" 14	9	7	5.60	6	30	4.73	11.400
"	下東	昭和 7	4	1	昭和 7	9	1	1.51	7	2	4.83	↔ 0.787
"	茨山	" 7	4	1	" 7	10	2	1.90	7	3	2.60	↔ 1.020
兄山江	扶助	" 3	10	1	" 5	7	8	4.64	9	4	5.48	0.223
"	扶松	" 3	10	1	" 5	7	8	2.30	9	4	2.50	↔ 1.017
"	大南	" 3	10	1	" 5	7	18	1.24	9	4	1.33	↔ 0.629

既往最高水位表

河川名	景水標名	観測開始			既往最高記録				昭和八年最高			基準標高
		年次	月	日	年次	月	日	水位	月	日	水位	
兄山江	北川口	昭和3	10	1	昭和5	7	18	1.30	9	4	1.50	↔ 0.788
安邊南大川	安邊	"	2	6	"	5	7	4.51	8	4	4.02	5.783
"	月浦里	"	2	6	"	5	7	2.52	8	4	2.58	0.231
龍興江	長灘里	大正4	12	1	大正12	7	30	6.50	—	—	—	11.360
"	永興乙	昭和7	6	11	昭和7	8	30	4.40	7	30	4.90	6.357
"	永興甲	大正6	11	1	大正11	8	10	8.11	7	30	4.67	4.835
"	馬山場	"	6	11	"	12	7	5.63	7	30	4.50	1.914
"	坪灘	"	6	11	"	12	7	3.87	7	30	3.11	0.003
"	新崩里	昭和2	3	20	昭和2	7	21	4.96	7	30	4.59	↔ 0.179
"	鎮興場	大正15	12	1	"	5	7	3.40	7	30	2.88	↔ 0.504
"	五里浦	"	4	12	大正8	10	6	4.55	8	4	1.99	↔ 1.095
"	郷校坂	"	6	11	昭和5	7	19	5.30	8	4	4.38	↔ 0.977
"	高原	"	7	11	"	5	7	4.42	8	4	4.02	1.672
"	徳池場	"	4	12	大正8	10	6	4.94	8	4	4.43	↔ 0.523
"	島内	"	6	9	"	8	10	3.92	8	4	3.48	3.941
"	蛤灘里	"	7	12	"	8	10	4.93	8	4	4.14	↔ 0.748
"	徳上里	"	7	11	"	8	10	4.76	8	4	3.30	↔ 0.919
城川江	咸興	"	5	1	昭和3	8	29	4.15	8	4	2.15	8.326
"	荷西里	"	6	8	"	3	8	3.95	—	—	—	7.047
"	五老村	"	5	1	大正8	9	4	4.85	—	—	—	26.032
北青南大川	徳城	昭和4	6	1	昭和5	7	19	3.27	8	4	1.61	95.105
"	南大橋	"	4	6	"	6	8	1.74	8	4	1.00	22.823
"	中里	"	4	6	"	6	8	2.84	8	4	1.63	8.667
"	俗厚	"	7	6	"	7	8	2.00	8	4	2.35	—
"	新昌	"	4	6	"	6	8	2.15	8	4	1.31	↔ 0.700
楡城川	楡城	"	3	11	"	6	8	2.24	8	22	2.32	11.002
"	青岩	"	3	11	"	5	8	3.23	8	12	2.00	0.821
豆滿江	會亭	"	3	11	"	6	8	1.79	8	23	1.45	—
"	訓戎	"	3	11	"	6	8	3.25	8	23	2.20	—
"	龍堂	"	5	5	"	6	6	5.40	8	11	3.70	—
"	下汝坪	大正15	7	1	"	3	8	6.52	8	13	3.94	22.264
"	既山	"	15	8	"	3	8	6.25	8	14	3.15	0.770

8. 昭和八年洪水被害統計表

目次

種別	頁數	種別	頁數
河川別洪水被害統計一覽表	904—207	楡城川	236—239
河川別洪水被害統計表	208—243	其他河川	236—243
鴨綠江	208—211	道別洪水被害統計一覽表	244—245
清川江	"	道別洪水被害統計表	246—261
大同江	208—211	平安北道	246—249
大漢江	208—215	平安南道	"
安城川	216—219	黃海道	"
挿橋川	"	京畿道	"
錦江	216—223	忠清北道	"
萬頃津江	220—223	忠清南道	246—251
東萊山江	220—227	全羅北道	250—253
蟾津江	224—227	全羅南道	"
洛東江	224—235	慶尙南道	"
兄山江	232—235	慶尙北道	250—255
安邊南大川	"	江原道	254—257
龍興江	"	咸鏡南道	"
城川江	"	咸鏡北道	258—261

昭和八年洪水

河川別洪水被

河川名	土地被害										
	流			尖			土砂埋没			損害額	見積額
	沓	川	其他	計	沓	川	其他	計			
鴨綠江	31	82	22	135	133	266	49	448	10,034		
清川江	1	1	1	3	4	4	—	8	243		
大禮成江	—	—	—	—	—	—	—	—	—		
淡安城川	2,724	3,319	64	6,107	4,438	2,148	542	7,126	385,345		
安插橋川	2	5	—	7	16	7	—	23	1,490		
錦萬頃江	8	42	—	50	66	30	11	107	4,052		
東榮山江	764	298	6	1,068	1,089	356	4	1,459	226,736		
萬頃江	444	139	1,019	1,602	744	267	11	1,022	15,179		
東榮山江	751	163	106	1,020	1,400	346	106	1,852	96,580		
榮山江	2,280	1,143	233	3,666	4,865	2,933	696	8,494	299,514		
榮山江	1,222	953	142	2,317	5,322	1,353	94	6,769	265,163		
洛東江	9,721	7,170	1,088	17,979	34,398	17,023	1,518	52,939	3,161,735		
兄山江	729	633	128	1,490	1,756	1,083	263	3,102	129,407		
安邊南大川	405	1,358	330	2,093	462	768	310	1,540	89,089		
龍興江	—	1,366	48	1,414	21	330	—	351	15,230		
城川江	—	35	—	35	—	15	—	15	900		
北青南大川	—	—	—	—	—	—	—	—	—		
輪城川	—	1	—	1	—	—	—	—	18		
豆滿江	—	—	—	—	—	—	—	—	—		
其他河川	2,268	3,068	587	5,923	13,771	11,011	22,759	47,541	564,497		
合計	21,960	19,776	3,774	44,910	68,489	37,950	26,363	132,796	5,265,212		

被害統計表

害統計一覽表 (其の二)

流	家屋被害					人の被害			家畜被害					被害額計	
	全潰	半潰	床上浸水	床下浸水	被害額	死	傷	行衛不明	牛	馬	豚	其他	被害額		
—	—	—	—	—	—	—	—	—	—	—	—	—	—	—	80,939
1	1	7	146	110	2,510	1	—	—	—	—	3	2	7	71,661	
—	—	—	—	—	—	—	—	—	—	—	—	—	—	9,876	
41	31	71	179	118	7,926	17	9	2	2	—	9	35	217	1,017,365	
—	3	—	—	—	105	—	—	—	—	—	—	—	—	26,270	
—	1	1	—	1	25	—	—	2	—	—	—	5	2	25,634	
41	60	68	356	245	5,551	12	7	—	1	—	18	52	195	502,090	
1	41	20	43	233	2,515	4	4	2	—	—	—	2	1	148,702	
10	74	113	335	732	9,528	3	1	—	—	—	1	3	33	478,873	
50	446	442	1,557	2,524	36,721	17	7	—	2	—	10	104	158	1,133,916	
106	277	222	1,163	1,441	22,970	23	18	5	—	—	37	8	143	1,038,124	
1,265	6,086	7,111	14,315	13,091	573,866	122	168	65	33	5	760	1,689	4,451	13,634,815	
30	160	125	587	1,522	15,672	10	9	—	1	—	16	133	142	417,947	
91	33	58	175	179	31,273	12	5	—	2	—	—	13	168	211,406	
13	23	28	420	398	6,699	1	3	—	1	—	2	11	637	137,655	
—	—	—	—	—	—	—	—	—	—	—	—	—	—	2,365	
—	—	—	—	—	—	—	—	—	—	—	—	—	—	—	
—	—	—	5	46	5	—	—	—	—	—	—	—	—	3,205	
—	—	—	—	—	—	—	—	—	—	—	—	—	—	—	
150	649	848	3,120	4,765	95,387	30	10	15	8	—	44	102	476	1,529,716	
1,799	7,885	9,114	22,401	25,455	810,759	252	241	91	50	5	900	2,209	6,630	20,470,559	

昭和八年洪水

河川別洪水											
道府郡名	氾濫面積				農作物被害面積			農作物			
	畝	町	其他	計	畝	町	計	米	麥	豆	
鴨 綠											
平安北道	厚	昌									
	慈	城									
	江	界									
	楚	山									
	碧	渣									
	昌	城									
	朔	州									
	義	州									
	龍	川									
	合	計									
清 川											
平安北道	熙	川									
	雲	山	1,093	2,169	47	3,309	135	344	479	665	44
	寧	邊									
	龜	城	36	59	19	114	36	59	95	20	15
	泰	川	330	934	38	1,302	219	800	1,019	133	232
	合	計	1,459	3,162	104	4,725	390	1,203	1,593	818	281
大 同											
黃海道	信	川	1,640	4		1,644	200	4	204	999	
	合	計	1,640	4		1,644	200	4	204	999	
禮 成											
漢											
京畿道	驩	州	14,312	6,812	3,351	24,475	6,240	3,328	9,568	4,763	1,282

被害統計表

被害統計表 (其の一)															
種類	数	米	見積額	工 作 物 被 害										被害額	
				道 路		橋 梁		堤 防		護 岸		鐵 道			被害額
				流失	破損	流失	破損	流失	破損	流失	破損	流失	破損		
江															
				米	2,420										5,120
					40										200
				538											5,430
				9	131		2				33,050				890
				80	105	2									7,700
					220	1									2,180
				6	75										630
				82	187	6	1								58,669
				24											120
				739	3,178	8	4				33,050				80,999
江															
					127										6,540
	78		2,135	8	217	1					45				5,729
				306	480	2	4								34,502
	30	0.4	500	157	69	4									3,510
	147	6.5	4,986	43	333	9	3		138	900					1,208
	255	6.9	7,621	514	1,228	16	7		138	900	45				51,489
江															
		0.5	9,499						10						134
		0.5	9,499						10						134
江															
江															
	999		108,650	1,252	2,602	34	65	9,827	4,771						51,228

昭和八年洪水

河川別洪水

道府郡名	土地被害										
	流失			土砂埋没			損害額	見積額			
	畝	田	其他	計	畝	田			其他	計	
鴨 緑											
平安北道	厚	昌									
	慈	城									
	江	界									
	楚	山									
	碧	流									
	昌	城									
	朔	州									
	義	州									
	龍	川									
	舎	計									
清 川											
平安北道	熙	川									
	雲	山	12	43	4	59	72	149	40	261	3,570
	寧	邊									
	龜	城	1	4		5	5	25		30	700
	泰	川	18	35	18	71	56	92	9	157	5,764
	舎	計	31	82	22	135	133	266	49	448	10,034
大 同											
黄海道	信	川	1	1	1	3	4	4		8	243
	舎	計	1	1	1	3	4	4		8	243
禮 成											
漢											
京畿道	麗	州	1,032	435	18	1,486	2,222	664	12	2,898	227,838

被害統計表

被害統計表 (其の二)

家屋被害	家畜被害			人の被害			被害額
	牛	馬	豚	死	傷	行衛不明	
流							
全							
潰							
床							
上							
浸							
水							
床							
下							
浸							
水							
被害額							
死							
傷							
行衛不明							
牛							
馬							
豚							
其他							
被害額							
被害額							
計							
江							
							5,120
							200
							5,430
							890
							7,700
							2,180
							630
							58,669
							120
							80,939
江							
							6,540
			13	44	10		11,450
							34,502
							4,710
1	1	7	133	66	2,500	1	14,459
1	1	7	146	110	2,510	1	71,681
江							
							9,876
							9,876
江							
江							
15	8	27	45	50	3,854	3	391,602

昭和八年洪水

河川別洪水

道府郡名	氾濫面積				農作物被害面積			農作物		
	畝	町	其他	計	畝	町	計	米	麥	豆
漢										
京畿道 利川	1,054	107	160	1,321	858	83	941	428	—	37
楊平	2,392	708	90	3,190	2,119	669	2,788	2,077	—	265
加平	25	38	—	63	15	25	40	8	—	—
楊州	8,750	1,784	—	10,534	2,909	1,015	3,924	508	—	97
廣州	15	245	—	260	—	135	135	—	260	—
高陽	135	1,667	1,595	3,397	20	1,052	1,072	15	829	22
始興	811	30	—	841	382	30	412	301	—	15
金浦	4,306	1,750	2,150	8,206	4,656	1,684	6,340	1,828	—	377
坡州	9,231	1,750	—	10,981	8,731	1,750	10,481	1,439	—	330
計	41,031	14,891	7,346	63,268	25,930	9,771	35,701	11,367	1,089	2,425
忠清北道 丹陽	402	498	170	1,070	387	498	885	262	—	166
計	402	498	170	1,070	387	498	885	262	—	166
江										
江原道 三陟	—	—	—	—	—	—	—	—	—	—
平昌	—	—	—	—	—	—	—	—	—	—
淮陽	100	720	500	1,320	30	508	538	320	—	422
楊口	—	6	—	6	—	6	6	—	—	5
奉川	1	1	—	2	1	1	2	—	—	—
原州	3,927	2,034	125	6,086	3,276	1,756	5,032	731	—	—
伊川	—	596	—	596	—	596	596	—	—	—
鐵原	—	—	—	—	—	—	—	—	—	—
計	4,028	3,357	625	8,010	3,307	2,867	6,174	1,051	—	427
咸鏡南道 德源	—	1,926	798	2,724	—	2,724	2,724	—	—	541
計	—	1,926	798	2,724	—	2,724	2,724	—	—	541
合計	45,461	20,672	8,939	75,072	29,624	15,660	45,484	12,680	1,089	3,559

被害統計表

被害統計表 (其の一)

被害			工 作 物 被害								被害額		
雄 數	森 率	見積額	道 路		橋 梁		堤 防		護 岸			鐵 道	
			流 失	破 損	流 失	破 損	流 失	破 損	流 失	破 損		流 失	破 損
江 (續)													
19	7.5	8,449	16	162	4	1	75	975	—	—	—	—	3,559
264	0.1	43,100	1,530	15,777	21	8	2,246	1,777	950	410	—	—	6,266
3	—	178	168	35	2	11	1	15	—	—	—	—	345
114	—	11,285	24	40	—	3	214	329	—	—	—	—	2,697
—	—	1,370	—	—	—	—	—	—	—	—	—	—	—
—	68.1	7,155	—	—	—	—	—	—	—	—	—	—	—
—	—	1,060	—	—	—	—	—	—	—	—	—	—	—
36	23.4	29,929	—	391	11	11	20	136	—	—	—	—	2,947
139	4.6	20,537	321	22	3	6	823	1,068	120	—	10	—	10,303
1,574	103.7	231,713	3,311	19,029	75	105	13,206	9,071	1,070	410	—	10	77,345
294	0.1	6,940	667	3,778	16	2	333	509	—	—	—	—	2,000
294	0.1	6,940	667	3,778	16	2	333	509	—	—	—	—	2,000
—	—	—	—	548	20	—	54	—	—	—	—	—	650
—	—	—	—	—	44	—	—	—	—	—	—	—	15,000
512	—	2,894	—	—	—	—	—	—	—	—	—	—	—
—	—	10	33	2	—	3	—	—	—	—	—	—	261
—	—	—	—	—	3	—	—	—	—	—	—	—	2,100
—	—	2,928	8,775	790	12	19	2,003	5,754	—	—	—	—	12,607
—	0.6	840	16	4	1	—	—	—	—	—	—	—	2,310
—	—	—	—	40	10	—	1	—	200	—	—	—	45,507
512	0.6	6,672	8,824	1,384	90	22	2,058	5,754	200	—	—	—	78,435
777	62.6	13,732	345	451	3	11	9	—	—	—	—	—	207,040
777	62.6	13,732	345	451	3	11	9	—	—	—	—	—	207,040
3,157	167.0	259,057	13,147	24,642	184	140	15,606	15,334	1,270	410	—	10	364,820

昭和八年洪水

河川別洪水

道府郡名	氾濫面積			農作物被害面積			農作物		
	番	川	其他	番	川	計	米	麥	豆
安 城									
京畿道 振威	1,630	1,900	10	1,483	1,790	3,273	698	—	710
水原	604	153	—	335	785	1,120	161	155	80
計	2,234	2,053	10	1,818	2,575	4,393	859	155	790
忠清南道 天安	240	10	—	121	2	123	18	—	—
計	240	10	—	121	2	123	18	—	—
合 計	2,524	2,063	10	1,939	2,577	4,516	877	155	790
淸 州									
忠清南道 洪城	200	—	—	200	200	200	80	—	—
禮山	1,701	659	225	2,585	521	179	700	464	233
牙山	464	124	—	588	464	124	588	122	219
天安	110	50	—	160	110	50	160	30	10
唐津	2,686	—	—	2,686	2,686	—	2,686	108	—
合 計	5,161	833	225	6,219	3,981	353	4,334	804	462
錦 州									
忠清北道 永同	1,062	984	—	2,046	1,769	1,529	3,298	1,675	—
計	1,062	984	—	2,046	1,769	1,529	3,298	1,675	—
忠清南道 大田	1,105	787	50	1,942	600	737	1,337	—	98
燕岐	1,230	450	—	1,680	640	270	910	277	123
天安	86	—	—	86	86	—	86	2	—
公州	6,218	2,606	300	9,124	5,565	2,391	7,956	2,411	951
青陽	4,120	840	1,130	6,090	2,370	800	3,170	948	1,282
扶餘	18,570	1,640	—	20,210	13,700	939	14,639	4,766	—
論山	13,793	345	624	14,762	4,036	157	4,193	3,306	101
計	45,122	6,668	2,104	53,894	26,997	5,294	32,291	11,710	2,555

被害統計表

被害統計表 (其の一)

線 數	蕪 菜	見積額	工 作 物 被 害										被 害 額
			道 路		橋 梁		堤 防		護 岸		鐵 道		
			流 失	破 損	流 失	破 損	流 失	破 損	流 失	破 損	流 失	破 損	
川													
90	—	19,167	—	—	—	—	—	—	—	—	—	—	—
15	—	3,515	54	107	8	195	170	210	—	—	—	—	904
105	—	22,684	54	107	8	195	170	210	—	—	—	—	904
—	—	375	—	—	—	4	80	77	—	—	—	—	712
—	—	375	—	—	—	4	80	77	—	—	—	—	712
105	—	23,059	54	107	8	199	250	287	—	—	—	—	1,616
川													
—	—	1,600	—	—	—	—	—	100	—	—	—	—	70
—	—	9,634	148	147	—	1	381	280	—	—	—	—	3,818
10	—	2,560	42	123	1	1	—	46	—	—	—	—	455
5	—	450	—	—	—	7	6	4	—	—	—	—	370
—	—	738	—	—	—	—	—	250	—	—	—	—	1,860
15	—	14,982	190	270	1	9	387	680	—	—	—	—	6,573
江													
241	11.2	32,637	5,727	1,315	35	2	10	2,338	—	127	—	18	14,075
241	11.2	32,637	5,727	1,315	35	2	10	2,338	—	127	—	18	14,075
—	—	686	—	—	—	—	—	—	—	—	—	—	—
8	0.6	3,631	—	—	—	—	—	—	—	—	—	—	—
—	—	40	10	—	—	10	—	13	—	—	—	—	200
42	46.9	33,261	—	2	—	—	—	—	—	—	—	—	10
3	—	16,606	—	—	—	—	—	—	—	—	—	—	—
24	—	38,411	468	364	—	3	290	250	—	—	—	—	2,193
18	—	35,700	128	156	2	4	60	92	—	—	—	—	4,630
95	47.5	128,335	606	521	2	17	350	355	—	—	—	—	7,033

昭和八年洪水

河川別洪水

道府郡名	土地被害										損害額	見積額
	流			尖			土砂埋没			損害		
	番	田	其他	計	番	田	其他	計				
安城												
京畿道 振威	2	5		7	16	7		23			1,490	
水原	2	5		7	16	7		23			1,490	
計	2	5		7	16	7		23			1,490	
忠清南道 天安												
計												
合計	2	5		7	16	7		23			1,490	
博橋												
忠清南道 洪城	7			7	5	20		25			938	
牙山	1	42		43	56	10	6	72			2,914	
天安												
唐津					5		5	10			200	
合計	8	42		50	66	30	11	107			4,052	
錦												
忠清北道 永同	438	197		635	459	163		622			181,110	
計	438	197		635	459	163		622			181,110	
忠清南道 大田	1	40		41		105		105			1,490	
燕岐												
天安	3			3	17			17			729	
公州		15		15							450	
青陽		6		6							180	
扶餘	1	7	1	9	78	5		83			4,070	
論山	5	2		7	26	8		34			1,870	
計	10	70	1	81	121	118		239			8,779	

被害統計表

被害統計表 (其の二)

家屋被害						人の被害			家畜被害					被害額	合計
流失	全潰	半潰	床上浸水	床下浸水	被害額	死	傷	行方不明	牛	馬	豚	其他	被害額		
川															
															19,169
	3				105										6,014
	3				105										25,183
															1,087
															1,087
	3				105										26,270
川															
															1,670
								2							14,390
	1	1		1	25							5	2		5,956
															820
															2,798
	1	1		1	25			2				5	2		25,634
江															
21	26	31	95	103	2,375	2	2		1		3	40	142		230,330
21	26	31	95	103	2,375	2	2		1		3	40	142		230,330
	1				50	1	1								2,216
															3,631
			2		30	2									999
		1			10	1									33,731
1		2			420										17,206
	8	5			177										44,851
5	11	15	42	38	815		1				1		5		43,020
6	20	23	44	38	1,502	4	2				1		5		145,654

昭和八年洪水

河川別洪水

道府郡名	氾濫面積				農作物被害面積			農作物		
	畝	町	其他	計	畝	町	計	米	麥	豆
錦										
全羅北道 長水	7	7	7	7	7	7	7	7	7	7
茂朱	1,305	119	15	1,439	1,123	169	1,292	1,964	10	46
全州	300	—	—	300	—	—	—	—	—	—
益山	20,500	—	—	20,500	13,024	—	13,024	490	—	—
計	22,112	119	15	22,246	14,147	169	14,316	2,454	10	46
合計	68,296	7,771	2,119	78,186	42,913	6,992	49,905	15,839	2,565	898
萬頃										
全羅北道 全州	13,350	447	78	13,875	1,014	372	1,386	1,323	—	76
益山	17,737	28	2	17,767	1,340	915	2,255	3,325	1	—
金堤	25,480	450	—	25,930	5,606	150	5,756	357	—	—
沃溝	—	—	—	—	3	—	3	3	—	—
合計	56,567	925	80	57,572	7,963	1,437	9,400	5,008	1	76
東津										
全羅北道 井邑	59,156	1,207	1,504	61,867	54,178	877	55,055	17,311	137	64
金堤	13,930	110	90	14,130	13,765	110	13,875	942	—	—
高敞	3,754	368	1,313	5,435	1,912	295	2,207	2,621	30	225
扶安	25,403	283	586	26,272	23,403	283	23,686	2,485	50	12
合計	102,243	1,968	3,493	107,704	93,258	1,565	94,823	23,959	217	301
榮山										
全羅南道 長城	4,809	1,118	—	5,927	1,563	348	1,911	507	—	106
潭陽	13,722	4,841	2,450	21,013	7,490	4,013	11,503	11,092	—	489
光州	63,107	30,803	2,170	96,080	47,403	24,162	71,565	12,008	216	1,891
和順	79	8	—	87	28	2	30	30	56	2
羅州	47,889	8,973	215	57,077	44,140	3,708	47,848	3,635	—	151

被害統計表

被害統計表 (其の一)

被 害 種 類	被 害 種 類	見積額	工 作 物 被 害												
			道 路		橋 梁		堤 防		護 岸		鐵 道		被 害 額		
			流失	破損	流失	破損	流失	破損	流失	破損	流失	破損			
江 (楨)															
石	町	町	町	町	町	町	町	町	町	町	町	町	町	町	町
18	2.6	39,680	3,200	2,338	10	3	4,445	4,361	36	151	—	—	—	—	38,358
—	—	—	—	—	—	—	—	—	—	—	—	—	—	—	—
—	—	7,550	100	13	—	—	—	—	—	—	—	—	—	—	1,530
18	2.6	47,230	3,307	2,382	10	3	4,445	4,413	36	151	—	—	—	—	40,298
354	61.3	208,202	9,640	4,218	47	22	4,805	7,106	36	278	—	—	—	—	61,406
江															
18	7.5	27,706	117	128	4	16	635	1,282	—	—	—	—	—	90	22,114
—	—	66,405	131	390	5	4	392	364	37	20	—	—	—	—	3,325
—	—	7,410	17	228	2	5	677	71	237	—	—	—	—	—	3,957
—	—	60	—	—	—	—	—	8	—	—	—	—	—	—	30
18	7.5	101,581	265	746	11	25	1,704	1,725	324	20	—	—	—	90	29,426
江															
34	0.5	220,607	587	1,274	31	67	4,721	4,048	—	230	—	—	—	—	21,214
—	—	18,860	—	54	—	1	—	—	—	—	—	—	—	—	74
81	273.7	54,300	681	500	17	35	436	1,159	40	128	—	—	—	—	6,982
—	1.8	50,200	—	4	3	4	—	142	—	—	—	—	—	—	495
115	276.0	343,967	1,268	1,832	51	107	5,157	5,349	40	358	—	—	—	—	28,765
江															
289	4.5	12,996	1,515	1,035	13	17	7,609	6,258	363	—	—	—	—	—	18,686
516	—	238,240	1,711	1,463	19	24	5,001	2,438	32	14	—	—	—	50	65,275
2,210	162.8	252,627	799	3,311	4	26	3,197	6,993	200	1,061	—	—	—	—	37,751
—	—	570	—	—	—	—	42	—	10	20	—	—	—	—	72
144	46.5	65,149	331	886	2	3	258	650	—	450	—	—	—	—	12,967

昭和八年洪水

河川別洪水

道府郡名	土地被害										
	流				火				埋没	損害	見積額
	沓	田	其他	計	沓	田	其他	計			
錦											
全羅北道	長	水									
	茂	朱	316	31	5	352	487	85	4	576	35,137
	全	州									
	益	山					15			15	1,670
	計		316	31	5	352	502	85	4	598	36,847
	合	計	764	298	6	1,068	1,089	366	4	1,459	226,798
萬頃											
全羅北道	全	州	306	87	9	402	393	256	11	660	5,919
	益	山	15	2		17	152	8		160	1,920
	金	堤	123	50	1,010	1,183	196	3		199	7,280
	沃	漣					3			3	60
	合	計	444	139	1,019	1,602	744	207	11	1,022	15,179
東津											
全羅北道	非	邑	551	111	85	747	1,014	219	98	1,331	83,120
	金	堤	60			60	25	10		35	2,075
	高	做	16	11	6	33	179	42	3	224	4,785
	扶	安	124	41	15	180	182	75	5	262	6,600
	合	計	751	163	106	1,020	1,400	346	106	1,852	93,580
榮山											
全羅南道	長	城	270	120		390	841	244		1,085	35,019
	潭	陽	1,281	442	160	1,883	1,593	821	544	2,958	192,818
	光	州	641	557	71	1,269	2,174	1,627	137	3,938	64,632
	和	順					28	2		30	300
	羅	州	95	24	2	121	223	239	15	477	6,295

被害統計表

被害統計表 (其の二)

家屋被害						人の被害			家畜被害					被害合計	
流	全	半	床上	床下	被害額	死	傷	行方不明	牛	馬	豚	其他	被害額	被害額	計
江 (續)															
14	14	11	217	104	1,564	5	3				14	12	48	114,787	450
		3			110	1								10,860	
14	14	14	217	104	1,674	6	3				14	12	48	126,097	
41	60	68	358	245	5,551	12	7		1		18	52	195	502,090	
江															
1	11	5	14	45	345	3	2	2				2	1	56,085	
	16	15	6	76	1,275									72,925	
	14		23	162	895	1	2							19,542	
														150	
1	41	20	43	289	2,515	4	4	2				2	1	148,702	
江															
8	36	59	188	415	4,325	3								320,266	
	5		7	51	450						1			21,467	8
2	6	5	12	48	513		1						3	66,605	25
	27	49	128	218	4,240									61,535	
10	74	119	335	732	9,528	3	1				1	9	39	478,873	
江															
4	55	37	163	10	3,238				1		4			69,887	48
6	144	83	317	1,180	9,958	1	5		1		4	66	74	506,365	74
34	174	188	819	1,036	10,480	13	1				2	38	36	365,526	36
														942	
6	71	128	228	190	12,381	1								98,792	

昭和八年洪水

河川別洪水

道府郡名	氾濫面積				農作物被害面積			農作物		
	番	田	其他	計	番	田	計	米	麥	豆
榮山										
全羅南道 咸平	34,750	3,134	2,825	40,709	5,820	407	6,227	4,405	34	3,620
合計	164,356	48,877	7,660	220,893	106,444	32,640	139,084	91,877	306	6,239
嶺潭										
全羅北道 鎮安	18	2	2	22	4	—	4	5	—	—
任實	1,534	297	105	1,936	746	140	886	633	44	304
淳昌	12,184	2,902	812	15,898	6,987	11,543	18,530	4,307	78	404
長水	203	—	—	203	—	—	—	—	—	—
南原	3,228	1,920	93	5,241	910	1,440	2,350	905	7	243
計	17,167	5,121	1,012	23,300	8,647	13,123	21,770	5,850	129	951
全羅南道 長興	5	3	1	9	—	—	—	—	—	—
寶城	—	—	—	—	23	—	23	11	—	—
順天	510	—	—	510	510	—	510	76	—	—
求禮	5,676	1,478	—	7,154	2,142	877	3,019	480	—	—
光陽	14,886	3,576	—	18,462	6,550	1,736	8,286	5,679	—	140
計	21,077	5,057	1	26,135	9,225	2,613	11,838	6,246	—	140
慶尙南道 河東	33,973	4,831	1,217	40,021	18,386	2,809	21,195	15,956	—	590
計	33,973	4,831	1,217	40,021	18,386	2,809	21,195	15,956	—	590
合計	72,217	15,009	2,290	89,456	36,258	18,545	54,803	28,052	129	1,681
洛東										
慶尙南道 昌寧	58,888	60,321	5,096	124,305	29,239	45,659	74,898	17,594	—	24,881
宜寧	38,193	64,127	5,296	107,616	25,217	40,130	65,347	22,434	—	12,041
晉州	130,139	92,550	8,976	231,665	56,948	54,867	111,815	26,852	12,211	12,950
泗川	7,373	382	—	7,755	3,238	377	3,615	1,320	—	155
山淸	7,163	3,322	1	10,486	1,348	956	2,304	1,156	—	180

被害統計表

被害統計表 (其の一)

雜穀	蔬菜	見積額	工 作 物										被害額
			道 路		橋 梁		堤 防		護 岸		鐵 道		
			流失	破損	流失	破損	流失	破損	流失	破損	流失	破損	
江 (嶺)													
2	0.1	90,523	—	1,297	—	—	—	—	—	—	—	—	2,667
3,161	213.9	680,105	4,356	7,992	45	77	16,250	17,146	605	1,545	—	50	137,418
江													
—	—	90	25	197	74	7	—	41	—	—	—	—	344
8	—	16,120	442	1,474	16	7	2,353	5,682	35	—	50	53	8,124
8	0.7	89,100	12,592	9,072	47	31	29,888	25,752	15	55	—	—	97,125
—	—	—	—	9	—	—	—	—	—	—	—	—	10
32	4.4	21,054	1,093	1,348	29	19	914	1,594	50	—	—	—	5,533
48	5.1	126,364	14,152	12,100	166	64	33,155	33,069	100	55	50	53	111,136
—	—	—	—	18	—	1	—	—	—	—	—	—	130
6	—	775	—	6	—	—	—	—	—	—	—	—	90
—	—	760	—	—	—	—	—	—	—	—	—	—	—
300	49.5	7,395	2	11,057	3	9	13	388	—	—	—	—	1,392
23	229.5	53,202	15	236	—	6	—	244	—	—	—	—	3,045
329	279.0	62,132	17	11,317	3	16	13	632	—	—	—	—	4,657
57	1,876.4	331,402	415	432	10	20	4,032	7,912	1,255	397	—	—	114,157
57	1,876.4	331,402	415	432	10	20	4,032	7,912	1,255	397	—	—	114,157
434	2,160.5	519,898	14,584	23,849	179	100	37,200	41,619	1,355	452	50	53	229,950
江													
17,943	2,028.7	614,385	523	1,382	15	60	658	2,815	—	20	—	—	362,759
9,246	1,026.2	473,817	125	614	8	10	5,490	2,744	96	147	—	—	34,872
6,199	2,377.9	733,512	611	5,281	1	26	9,780	12,747	1,734	2,218	182	638	23,482
15	9.4	26,530	595	109	—	—	5,133	49	—	—	—	—	3,310
—	73.5	12,543	1,079	1,263	5	13	8,499	14,821	—	—	—	—	13,792

昭和八年洪水

河川別洪水

道府郡名	土地被害										
	流			火			土砂埋没			損害額	見積額
	沓	田	其他	計	沓	田	其他	計			
榮山											
全羅南道 咸平	2,280	1,143	233	3,666	4,885	2,933	696	8,494	299,514	450	
嶺潭											
全羅北道 鎮安	5	—	—	5	2	—	—	2	307	—	
任贊	36	178	6	220	153	98	11	262	26,373	—	
淳昌	763	486	57	1,306	3,432	942	64	4,438	172,239	—	
長水	—	—	—	—	3	—	—	3	11	—	
南原	105	251	9	365	494	215	19	728	29,207	—	
計	909	915	72	1,896	4,084	1,255	94	5,433	228,137	—	
全羅南道 長興	—	—	—	—	—	—	—	—	—	—	
寶城	—	—	—	—	—	—	—	—	—	—	
順天	—	—	—	—	—	—	—	—	—	—	
求禮	—	—	—	—	73	—	—	73	1,210	—	
光陽	12	3	—	15	47	12	—	59	1,121	—	
計	12	3	—	15	120	12	—	132	2,331	—	
慶尙南道 河東	301	35	70	406	1,118	86	—	1,204	34,695	—	
計	301	35	70	406	1,118	86	—	1,204	34,695	—	
合計	1,222	953	142	2,317	5,322	1,353	94	6,769	285,163	—	
洛東											
慶尙南道 昌寧	152	104	2	258	713	415	15	1,143	55,259	—	
宜寧	241	329	10	580	664	1,063	31	1,758	36,203	—	
晉州	99	409	15	523	1,645	1,046	88	2,778	74,788	—	
泗川	568	58	—	626	482	218	—	700	22,022	—	
山淸	455	489	—	944	918	481	—	1,394	110,540	—	

被害統計表

被害統計表 (其の二)

流失	家屋被害					人の被害			家畜被害					被害額	合計
	全潰	半潰	床上浸水	床下浸水	被害額	死	傷	行方不明	牛	馬	豚	其他	被害額		
江 (嶺)															
—	—	—	—	—	—	—	—	—	—	—	—	—	—	—	94,304
50	446	442	1,557	2,524	36,721	17	7	—	2	—	10	104	158	1,193,916	
江															
—	—	—	—	—	—	—	—	—	—	—	—	—	—	—	741
27	9	18	29	405	958	2	—	—	—	—	2	5	8	51,583	
64	218	125	887	866	16,847	7	12	1	—	—	26	3	109	375,420	
—	—	—	—	—	—	—	—	—	—	—	—	—	—	21	
3	7	8	17	3	415	5	2	—	—	—	9	—	—	56,235	
94	234	151	933	1,274	18,220	14	14	1	—	—	37	8	143	484,000	
—	—	—	—	—	—	—	—	—	—	—	—	—	—	130	
—	2	—	—	—	40	—	—	—	—	—	—	—	—	905	
—	—	—	—	—	—	—	—	—	—	—	—	—	—	760	
—	4	1	1	—	180	3	—	—	—	—	—	—	—	10,177	
—	4	6	25	53	441	—	1	—	—	—	—	—	—	57,809	
—	10	7	26	53	661	3	1	—	—	—	—	—	—	69,781	
12	33	64	204	114	4,089	6	3	4	—	—	—	—	—	484,343	
12	33	64	204	114	4,089	6	3	4	—	—	—	—	—	484,343	
106	277	222	1,163	1,441	22,970	23	18	5	—	—	37	8	143	1,038,124	
江															
34	552	450	588	235	28,744	6	4	—	—	—	27	48	66	1,061,213	
27	279	608	724	575	18,874	6	—	—	3	—	6	—	—	563,853	
59	715	415	1,809	1,065	104,156	8	12	—	2	—	38	265	763	941,701	
—	52	15	211	78	1,119	—	—	—	—	—	6	10	30	53,020	
69	85	123	446	34	1,375	6	4	—	1	—	13	—	—	138,273	

昭和八年洪水

河川別洪水

道府郡名	氾濫面積				農作物被害面積			農作物			
	畝	町	其他	計	畝	町	計	米	麥	豆	
											畝
洛 東											
慶尚南道	咸陽	1,284	388	—	1,672	929	332	1,261	1,184	49	5,465
	居昌	5,832	945	93	6,870	5,214	911	6,125	3,629	10	203
	陝川	23,838	30,248	69	54,155	17,681	25,358	43,039	16,012	—	6,551
	咸安	79,549	86,813	—	166,362	58,507	62,533	121,040	24,119	70,029	4,851
	昌原	80,649	21,091	12,655	114,395	75,153	19,628	94,781	44,543	—	1,502
	固城	868	204	—	1,072	570	190	760	346	1,300	6
	金海	216,614	50,561	37,692	304,867	211,267	43,644	254,911	114,083	649,340	4,040
	密陽	76,783	72,273	20,252	169,308	57,909	57,878	115,787	57,317	496	13,106
	梁山	169,924	48,347	6,956	225,227	169,565	48,009	217,574	7,544	—	1,287
	東萊	29,126	995	520	30,641	16,501	309	16,810	9,278	922	66
	計	926,223	532,567	97,606	1,556,396	729,284	400,781	1,130,065	347,411	734,357	87,284
洛 西											
慶尚北道	英陽	43	48	6	97	20	20	40	25	—	3
	安東	62	157	—	219	20	52	72	25	63	2
	榮州	4,102	230	—	4,332	1,184	196	1,380	425	11	1
	尙州	654	23	—	677	641	22	663	—	—	—
	義城	9,096	6,986	75	16,157	383	1,605	1,988	383	279	894
	軍威	1,081	2,961	—	4,042	174	246	420	331	—	83
	善山	5,625	5,543	210	11,378	1,958	1,916	3,874	320	112	189
	金泉	32,239	1,436	—	33,675	44,537	4,869	49,406	47,999	—	3,571
	漆谷	2,247	1,723	197	4,167	1,122	758	1,880	1,154	412	249
	星州	22,862	8,968	202	32,032	13,920	4,678	18,598	10,431	72	1,230
	達城	33,097	45,514	735	79,346	18,399	33,043	51,442	8,802	691	4,498
	永川	7,679	6,456	2,879	16,514	3,619	5,263	8,882	1,286	202	235
	慶州	422	260	4	686	231	133	364	250	1	54
	迎日	35	19	1	55	35	20	55	54	17	11
	慶山	7,227	15,135	2,139	24,501	4,837	10,663	15,500	2,445	777	2,153
	高靈	14,977	15,787	—	30,764	12,551	9,797	22,348	7,907	—	3,133

被害統計表

被害統計表 (其の一)

被 害 種 類	被 害 数	被 害 額	工 作 物 被 害										被 害 額	
			道 路		橋 梁		堤 防		護 岸		鐵 道			
			流 失	破 損	流 失	破 損	流 失	破 損	流 失	破 損	流 失	破 損		
江 (續)														
石	60	17.8	24,321	87	599	4	4	5,190	1,823	45	248	—	—	15,132
木	41	13.0	52,267	3,557	4,742	11	7	2,468	696	18	18	—	—	34,799
瓦	4,119	281.3	258,209	639	2,157	22	32	13,468	17,453	—	—	—	—	80,099
土	4,285	2,023.5	612,660	423	1,666	—	3	30	10,127	—	—	—	2,600	94,510
砂	364	343.4	288,734	33	121	1	3	2,024	1,436	—	750	—	—	5,624
石	—	0.3	7,247	58	116	4	3	251	338	—	—	—	—	2,472
瓦	6,691	3,082.2	1,604,918	471	13,462	2	13	2,412	24,887	—	—	—	—	35,133
土	11,237	2,528.7	1,178,100	3,971	2,658	6	11	9,676	8,638	30	130	—	—	57,644
砂	986	133.1	207,944	—	26	—	—	87	3,127	—	—	—	—	843
石	23	44.6	70,837	—	52	1	—	585	200	—	—	—	—	3,385
瓦	61,209	13,983.6	6,166,024	12,172	34,248	80	185	65,751	102,001	1,923	3,531	182	3,238	772,865
木	8	0.2	657	426	763	—	—	827	612	—	—	—	—	2,655
瓦	159	2.2	1,159	—	—	—	—	10	140	—	—	—	—	1,100
土	—	—	2,005	64	256	4	—	92	221	—	—	—	—	1,187
砂	—	—	24,787	—	—	—	—	—	110	—	—	—	—	500
石	234	13.6	17,900	420	718	—	4	250	730	—	20	—	—	13,422
瓦	98	—	4,307	268	289	—	—	—	432	—	10	—	—	367
土	50	24.9	10,400	198	509	—	1	—	50	—	—	—	—	4,110
砂	413	194.6	49,467	19,050	16,217	63	58	37,050	21,441	155	1,166	—	1,056	1,132,828
石	95	382.5	47,856	695	488	5	71	1,413	1,830	—	9	—	—	5,968
瓦	70	36.7	178,059	6,402	6,569	6	22	3,600	7,334	2,028	3,135	—	—	155,232
土	1,203	11,359.3	335,850	1,484	7,134	18	25	2,796	2,600	—	25	700	400	29,928
砂	41	529.1	44,036	2,095	1,282	1	14	2,267	2,743	—	—	—	—	56,465
石	16	2.4	5,626	115	172	4	6	83	122	—	—	—	—	1,976
瓦	3	—	747	415	190	—	—	130	128	—	—	—	—	2,480
土	314	548.6	65,210	1,511	921	6	3	1,131	1,142	—	—	—	728	17,581
砂	2,435	626.9	193,548	513	4,677	9	15	1,992	4,972	—	5	—	—	27,714

昭和八年洪水

河川別洪水

道府郡名	土地被害									損 害	見 積 額
	流			失			土砂埋没				
	沓	川	其他	計	沓	川	其他	計			
洛 東											
慶尚南道	245	84	—	329	684	248	—	932	—	50,866	
居昌	645	146	—	791	1,827	286	30	2,143	—	128,872	
陝川	559	471	—	1,030	2,266	1,065	—	3,331	—	139,895	
咸安	57	90	—	147	871	242	—	1,113	—	58,847	
昌原	85	58	1	144	697	106	9	812	—	15,772	
固城	82	9	—	91	174	103	—	277	—	11,100	
金海	132	88	1	221	5,121	606	350	6,077	—	135,407	
密陽	597	826	211	1,634	1,874	1,644	277	3,795	—	105,305	
梁山	—	575	—	575	371	1,020	—	1,391	—	4,661	
東萊	3	7	—	10	423	16	—	439	—	3,640	
計	3,920	3,743	240	7,903	18,725	8,558	800	28,083	—	953,177	
洛 西											
慶尚北道	17	6	1	24	3	4	—	7	—	1,432	
英東	1	5	—	6	7	9	—	16	—	1,040	
榮州	128	53	—	181	62	33	—	95	—	9,825	
尙州	—	—	—	—	35	—	—	35	—	6,960	
義城	68	158	1	227	347	433	—	780	—	25,630	
軍威	118	117	—	235	109	128	—	238	—	9,388	
善山	—	—	—	—	32	33	—	65	—	260	
金泉	2,074	1,176	—	3,850	9,145	1,973	—	11,118	—	1,598,301	
漆谷	11	9	—	20	29	20	3	52	—	9,923	
星州	979	242	150	1,371	1,879	776	190	2,845	—	186,615	
述城	214	137	10	361	513	635	12	1,160	—	27,804	
永川	440	526	290	1,256	829	834	219	1,882	—	87,431	
慶州	69	34	—	103	146	118	—	264	—	14,885	
迎日	13	7	1	15	17	8	—	25	—	2,767	
慶山	171	434	372	977	237	569	287	1,093	—	44,051	
高靈	346	242	—	588	1,445	2,466	—	3,911	—	102,797	

被害統計表

被害統計表 (其の二)

家屋被害						人の被害			家畜被害					被 害 額	被 害 計
流失	全潰	半潰	床上浸水	床下浸水	被害額	死	傷	行衛不明	牛	馬	豚	其他	被害額		
江 (横)															
13	22	23	38	37	1,920	9	1	1	—	—	—	—	—	92,241	
57	35	77	188	308	6,953	12	30	—	4	—	39	7	249	223,140	
24	212	207	539	809	19,195	9	7	—	—	—	48	16	137	497,535	
270	1,056	698	1,112	1,473	29,100	9	20	—	—	—	4	—	8	795,125	
75	257	152	90	323	12,103	—	1	—	—	—	9	—	9	322,242	
—	12	17	1	11	770	1	—	—	—	—	—	—	—	21,589	
159	1,163	1,942	4,744	2,992	125,232	15	18	—	10	—	311	448	1,128	1,901,818	
194	852	1,465	1,240	1,843	71,746	7	33	—	2	5	44	—	85	1,412,880	
5	66	73	438	170	8,121	2	12	—	—	—	3	—	8	221,577	
15	90	243	431	351	20,950	—	1	—	—	—	5	—	15	98,827	
1,001	5,448	6,508	12,599	10,354	450,358	90	143	1	22	5	554	794	2,610	8,345,034	
7	1	6	1	—	348	—	—	—	—	—	—	—	—	5,092	
—	—	—	17	24	50	—	—	—	—	—	—	—	—	3,349	
—	—	1	3	4	100	—	—	—	—	—	—	—	—	13,117	
—	—	—	—	—	—	—	—	—	—	—	—	—	—	32,247	
6	4	2	64	19	840	—	—	—	4	—	—	39	211	58,003	
—	2	—	—	35	115	1	2	—	—	—	—	—	—	14,177	
—	3	6	—	—	530	—	—	—	—	—	—	—	—	15,300	
109	323	310	859	798	67,354	19	12	1	2	—	117	734	985	3,294,085	
2	5	11	20	88	657	—	3	1	1	—	2	7	68	64,472	
62	60	31	90	111	17,585	3	—	58	3	—	58	50	350	537,841	
13	21	47	213	351	16,555	2	5	2	1	—	3	—	100	410,237	
44	147	131	279	668	10,040	1	1	—	—	—	16	58	112	193,084	
—	3	—	—	43	55	—	—	—	—	—	9	—	9	22,551	
3	—	2	—	1	125	—	—	—	—	—	—	—	—	6,119	
9	21	31	98	471	5,978	1	1	—	—	—	1	—	3	132,823	
3	32	13	35	1	2,010	1	—	—	—	—	—	7	3	326,072	

昭和八年洪水

河川別洪水

道府郡名	氾濫面積				農作物被害面積			農作物		
	畝	町	其他	計	畝	町	計	米	麥	豆
洛 東										
慶尚北道 清道	3,134	1,334	193	4,666	2,433	1,037	3,470	2,810	14	243
計	144,582	112,580	6,146	263,308	106,214	74,368	180,582	84,647	2,651	16,549
江原道 三陟	70	270	—	340	10	100	110	4	—	—
計	70	270	—	340	10	100	110	4	—	—
合 計	1,070,875	645,417	103,752	1,820,044	835,508	475,249	1,310,757	432,062	737,008	103,833
兄 山										
慶尚北道 慶州	19,041	5,802	1,369	26,212	12,022	3,656	15,678	4,243	633	929
迎日	1,566	121	11	1,698	1,119	786	1,905	2,427	302	303
合 計	20,607	5,923	1,380	27,910	13,141	4,442	17,583	6,670	935	1,232
安 邊 南										
咸鏡南道 安邊	11,383	6,921	676	18,980	3,013	5,767	8,780	2,643	—	1,370
合 計	11,383	6,921	676	18,980	3,013	5,767	8,780	2,643	—	1,370
龍 興										
咸鏡南道 永興	1,658	51,471	375	53,504	7,747	11,877	19,624	76	—	2,431
高原	7,407	7,827	194	15,428	2,600	3,757	6,357	748	—	949
文川	13,646	20,900	150	34,696	9,727	14,539	24,266	577	—	613
合 計	22,711	80,198	719	103,628	20,074	30,173	50,247	1,401	—	3,993
城 川										
咸鏡南道 新興	—	230	—	230	—	158	158	—	12	5
合 計	—	230	—	230	—	158	158	—	12	5
北 青 南										
—	—	—	—	—	—	—	—	—	—	—

被害統計表

被害統計表 (其の一)

被 害 種 類	雜 穀	蔬 菜	見 積 額	工 作 物 被 害										被 害 額
				道 路		橋 梁		堤 防		護 岸		鐵 道		
				流 失	破 損	流 失	破 損	流 失	破 損	流 失	破 損	流 失	破 損	
江 (續)														
7	43.0	50,586	1,425	5,186	26	44	7,811	6,016	60	237	—	—	24,965	
5,146	13,764.0	1,477,350	35,081	45,371	142	262	59,452	50,623	2,243	4,607	700	2,184	1,478,478	
30	—	46	—	—	—	—	—	—	—	—	—	—	—	
30	—	46	—	—	—	—	—	—	—	—	—	—	—	
66,985	27,747.6	7,643,420	47,253	79,619	222	448	125,203	152,624	4,166	8,138	882	5,422	2,251,343	
江														
245	703.0	93,773	3,260	3,546	16	17	4,535	3,466	902	153	578	507	113,343	
1	0.1	52,921	387	245	—	8	90	3,087	—	100	—	—	12,689	
246	703.1	146,694	3,647	3,791	16	25	4,625	6,553	902	253	578	507	126,032	
大 川														
1,608	167.4	59,576	13,277	10,896	31	4	1,165	308	—	—	—	3,317	31,300	
1,608	167.4	59,576	13,277	10,896	31	4	1,165	308	—	—	—	3,317	31,300	
江														
3,086	177.4	50,174	543	9	—	—	—	4	—	—	—	—	2,421	
377	5.3	23,575	1,423	2,949	—	4	44	5	70	—	—	—	3,662	
291	119.6	30,937	44	898	2	2	—	70	—	—	—	—	4,320	
3,754	302.3	104,686	2,010	3,856	2	6	44	79	70	—	—	—	10,403	
江														
20	—	265	—	—	—	—	—	—	580	20	—	—	1,200	
20	—	265	—	—	—	—	—	—	580	20	—	—	1,200	
大 川														
—	—	—	—	—	—	—	—	—	—	—	—	—	—	

昭和八年洪水

河川別洪水

道府郡名	土地被害										
	流				火				埋没	損害	見積額
	沓	田	其他	計	沓	田	其他	計			
洛 東											
慶尚北道 清道	552	227	23	802	828	335	7	1,170		79,349	
計	5,801	3,367	848	10,016	15,663	8,375	718	24,756		2,208,458	
江原道 三陟		60		60	10	90		100		100	
計		60		60	10	90		100		100	
合計	9,721	7,170	1,088	17,979	34,398	17,023	1,518	52,939		3,161,795	
兄 山											
慶尚北道 慶州	643	625	127	1,395	1,615	1,042	258	2,915		115,752	
迎日	86	8	1	95	141	41	5	187		13,655	
合計	729	633	128	1,490	1,756	1,083	263	3,102		129,407	
安 邊 南											
咸鏡南道 安邊	405	1,358	330	2,093	462	768	310	1,540		89,089	
合計	405	1,358	330	2,093	462	768	310	1,540		89,089	
龍 興											
咸鏡南道 永興		510		510	2	3		5		1,310	
高原		587	48	635	19	327		346		13,880	
文川		269		269						40	
合計		1,366	48	1,414	21	330		351		15,230	
城 川											
咸鏡南道 新興		35		35		15		15		900	
合計		35		35		15		15		900	
北 青 南											

被害統計表

被害統計表 (其の二)

家屋被害						人の被害			家畜被害					被害額	被害額計
流	全潰	半潰	床上浸水	床下浸水	被害額	死	傷	行衛不明	牛	馬	豚	其他	被害額		
江 (續)															
4	14	12	37	123	1,076	4	7	2						155,976	
262	636	603	1,716	2,737	123,418	32	25	64	11		206	895	1,841	5,289,545	
2	2				90									236	
2	2				90									236	
1,285	6,086	7,111	14,315	19,091	573,966	122	168	65	39	5	760	1,689	4,451	19,634,815	
江															
27	152	122	585	1,520	15,247	10	9		1		16	183	142	338,257	
3	8	3	2	2	425									79,690	
30	160	125	587	1,522	15,672	10	9		1		16	183	142	417,947	
大 川															
91	33	58	175	179	31,273	12	5		2			13	168	211,406	
91	33	58	175	179	31,273	12	5		2			13	168	211,406	
江															
			22	42	67									53,972	
2	4	10	118	112	2,114				1					60	
11	19	18	280	244	4,518	1	3				2	11	577	40,392	
19	23	28	420	398	6,699	1	3		1		2	11	637	137,655	
江															
														2,365	
														2,365	
大 川															

昭和八年洪水

河川別洪水											
道府郡名	氾濫面積				農作物被害面積			農作物			
	畝	町	其他	計	畝	町	計	米	麥	豆	
輪 城											
成鏡北道		以	以	以	以	以	以	石	石	石	
富 寧		66		66		36	36				11
合 計		66		66		36	36				11
豆 滿											
其 他											
平 北 清 江											
" 雜 川 江											
" 雜 河 川	355	230		585	350	230	580	335			23
忠 南 大 川											
" 雜 河 川	9,221	247	1,057	10,525	1,246	275	1,521	154	155		29
全 南 佛 甲 川	870			870				3,800			
" 東 川	20,724	238		20,962	3,507	39	8,546	6,182			3
" 雜 河 川	1,579	10		1,589	1,579	10	1,589	1,920			
慶 南 水 菅 江	4,687	152		4,839	657	206	863	395			7
" 回 夜 江	7,119	553	17	7,689	7,068	524	7,592	1,329	7		135
" 太 和 江	10,286	1,764	105	12,155	1,630	914	2,544	1,258	4		72
" 雜 河 川	41,326	3,821	451	45,598	27,327	2,659	29,986	10,974	4,587		750
慶 北 馬 北 川	893	53		946	893	53	946	65			32
" 孫 德 五 十 川	410	231	60	701	247	85	332	235	170		6
" 雜 河 川	2,692	884	15	3,591	2,562	796	3,358	808	14		222
江 原 野 珍 南 大 川					20		20	10			
" 玉 避 川	135	172		307	135	172	307	91			
" 柯 谷 川	230	175	100	505	230	170	400	15			5
" 三 砂 五 十 川	68	46	76	190	61	43	104	135			40
" 江 陵 南 大 川	550	140		690	350	100	450	42			110

被害統計表

被害統計表 (其の一)													
被 害			工 作 物 被 害								被 害 額		
種 數	流 來	見 積 額	道 路		橋 梁		堤 防		護 岸			鐵 道	
			流 失	破 損	流 失	破 損	流 失	破 損	流 失	破 損		流 失	破 損
川													
石 15		182						1,000					3,000
15		182		4				1,000					3,000
江													
河 川													
					1	2							300
			10	6									420
42		3,604	10	10			21	2					930
										22			350
8	2.7	4,489	107	430	9	23	910	1,280					4,948
		3,800						70					450
	30.0	65,765		1,530		1	3,808	1,692					12,000
		18,200						74					640
	19.9	6,260	15	4			272	375					1,434
64	182.6	29,764	475	964	3	5	6,402	2,495					18,776
72	72.5	23,706	341	1,004		3	1,086	3,802		95		70	5,544
132	13.0	208,283	9,808	5,828	13	29	23,837	30,329	3,861	4,143	210	102	164,401
		1,250		19		1		209					385
2	93.7	8,037	120	15			98	32					1,770
61	4.8	21,750	530	712		5	449	592	150	130	105	100	17,630
		40		6	1								80
28		420	35	25	10	27		45					168
5		75	200	112		2				40			250
172		792	979	1,167	41	40	307	32.6	10	8			880
		388	900	627									16,000

昭和八年洪水

河川別洪水

道府郡名	土地被害										見積額
	流失			土砂埋没				損害	計		
	畝	田	其他	畝	田	其他	計				
咸鏡北道	—	—	—	—	—	—	—	—	—	—	18
富寧	—	—	—	—	—	—	—	—	—	—	—
寧邊	—	—	—	—	—	—	—	—	—	—	—
合 計	—	1	—	1	—	—	—	—	—	—	18
豆 滿											
其 他											
平北清江	—	—	—	—	—	—	—	—	—	—	—
" 建川江	—	—	—	—	—	—	—	—	—	—	—
" 雜河川	2	1	—	3	36	12	—	48	—	—	960
忠南大川	—	—	—	—	—	—	—	—	—	—	—
" 雜河川	58	18	2	78	64	24	10	98	—	—	4,559
全南佛甲川	—	—	—	—	—	—	—	—	—	—	—
" 東川	264	20	—	284	1,483	19	61	1,563	—	—	45,860
" 雜河川	3	—	—	3	5	—	—	5	—	—	180
慶南水營江	1	—	—	1	74	5	—	79	—	—	3,675
" 回夜江	68	102	—	170	786	116	—	902	—	—	32,894
" 太和江	179	199	26	404	414	75	26	515	—	—	19,538
" 雜河川	1,024	233	58	1,365	4,172	1,121	29	5,322	—	—	283,584
慶北馬北川	—	—	—	—	32	16	—	48	—	—	625
" 盈德五十川	58	6	—	64	56	67	—	123	—	—	5,501
" 雜河川	91	65	—	156	300	180	—	480	—	—	30,915
江原蔚珍南大川	—	—	—	—	—	—	—	—	—	—	—
" 玉避川	4	2	—	6	5	4	—	9	—	—	600
" 柯谷川	10	5	—	15	60	20	—	80	—	—	80
" 三砂五十川	3	5	8	16	10	13	15	38	—	—	414
" 江陵南大川	—	—	—	—	—	—	—	—	—	—	—

被害統計表

被害統計表 (其の二)

川	家屋被害					人の被害			家畜被害					被害額		
	流失	全潰	半潰	床上浸水	床下浸水	被害額	死	傷	行方不明	牛	馬	豚	其他		被害額	
川	—	—	—	—	—	—	—	—	—	—	—	—	—	—	—	3,205
江	—	—	—	—	—	—	—	—	—	—	—	—	—	—	—	3,205
河川	—	—	—	—	—	—	—	—	—	—	—	—	—	—	—	300
"	—	—	—	—	—	—	—	—	—	—	—	—	—	—	—	420
"	—	2	1	35	311	320	—	—	—	—	—	—	—	—	—	5,814
"	—	—	—	—	—	—	—	—	—	—	—	—	—	—	—	350
"	—	3	4	—	—	145	1	—	—	—	—	—	—	—	—	14,141
"	—	—	—	—	—	—	—	—	—	—	—	—	—	—	—	4,250
"	9	10	17	250	221	4,923	7	—	5	—	—	5	28	31	—	128,579
"	—	—	—	—	—	—	—	—	—	—	—	—	—	—	—	19,020
"	—	—	—	9	27	240	—	—	—	—	—	—	—	—	—	11,609
"	1	23	121	125	125	5,359	—	—	—	—	—	7	44	52	—	86,845
"	—	5	9	112	161	649	—	—	—	—	—	—	—	—	—	49,437
"	93	535	525	1,532	1,621	42,602	7	7	2	2	—	25	16	215	—	699,175
"	—	—	—	—	—	—	—	—	—	—	—	—	—	—	—	2,210
"	—	—	—	2	—	70	—	—	—	—	—	—	—	—	—	15,378
"	3	13	12	263	250	1,550	1	—	—	—	—	—	1	1	—	71,846
"	—	—	—	—	—	—	—	—	—	—	—	—	—	—	—	120
"	—	2	—	—	—	893	—	—	—	—	—	—	—	—	—	2,081
"	—	—	—	—	30	60	—	—	—	—	—	—	—	—	—	465
"	—	—	—	—	5	45	—	—	—	—	—	—	—	—	—	2,131
"	—	—	—	—	—	—	—	—	—	—	—	—	—	—	—	16,388

昭和八年洪水

河川別洪水

道及河川名	氾濫面積				農作物被害面積			農作物		
	畝	町	其他	計	畝	町	計	米	麥	豆
江原連谷川	1,800	860	—	2,660	1,500	660	2,160	62	—	30
“ 襄陽南大川	1,934	1,377	230	3,541	368	292	660	156	—	76
“ 北川	1,098	737	77	1,912	1,068	736	1,804	170	—	60
“ 南江	6,923	9,564	1,593	18,080	5,792	8,564	14,356	760	—	642
“ 雜河川	18,545	17,261	490	36,296	2,283	1,808	4,091	647	—	884
咸南雜河川	41,970	25,478	700	68,148	42,890	25,417	68,307	1,350	—	4,064
咸北臨溪川	64	91	—	155	64	91	155	13	—	6
“ 吉州南大川	72	164	—	236	142	254	396	121	—	146
“ 花臺川	172	359	13	544	156	240	396	131	—	185
“ 漁郎川	1,585	369	180	2,134	800	115	915	760	—	40
“ 朱南川	300	500	—	800	50	500	550	35	—	50
“ 朱北川	100	180	300	580	50	863	913	10	—	96
“ 朱乙温川	—	—	—	—	—	—	—	—	—	—
“ 梧村川	—	—	—	—	—	—	—	—	—	—
“ 離北川	1,400	480	—	1,880	530	380	910	82	—	105
“ 富居川	—	—	—	—	—	—	—	—	—	—
“ 素清川	500	675	—	1,175	600	300	900	290	12	5,236
“ 雜河川	86	368	—	454	6	248	254	17	26	9,083
合計	177,694	67,179	5,464	250,337	109,161	46,744	155,905	32,352	4,975	22,147

被害統計表

被害統計表 (其の一)

河川 (横)	被 害		工 作 物								被 害 額		
	雄 数	雄 数	道 路		橋 梁		堤 防		護 岸			鐵 道	
			流 失	破 損	流 失	破 損	流 失	破 損	流 失	破 損		流 失	破 損
—	—	308	—	—	—	—	—	—	—	—	—	—	650
37	0.1	813	182	1,300	2	3	800	494	—	10	—	—	790
26	0.1	836	30	236	—	—	13	7	—	13	7	—	350
3,439	—	7,879	6,694	9,320	30	21	—	268	200	—	190	—	35,325
434	—	4,958	341	900	13	25	1,225	690	40	400	—	100	30,845
3,301	72.1	29,774	150	3,223	—	5	—	115	—	530	—	—	68,807
8	0.1	466	150	50	—	—	—	—	—	—	—	—	300
96	—	2,164	285	650	3	7	26	70	—	—	—	—	890
95	—	5,615	202	—	6	—	—	126	—	—	—	—	3,710
40	9.4	8,577	219	—	10	1	—	50	47	—	—	—	4,675
40	0.7	2,250	50	30	3	4	3	25	—	—	—	—	500
45	0.7	2,200	3	—	—	—	—	—	—	—	—	—	20
—	—	—	—	—	—	1	—	—	—	—	—	—	100
—	—	—	25	3	—	—	—	—	—	—	—	—	100
20	5.2	1,379	30	122	2	—	100	255	—	—	—	—	1,239
—	—	—	10	—	—	—	—	—	—	—	—	—	30
6,340	36.9	3,430	—	700	6	—	—	—	—	—	—	—	860
13,812	83.2	3,207	3,480	2,640	—	2	—	—	—	—	—	—	6,203
28,319	627.7	471,479	25,416	91,633	183	207	39,366	42,923	4,308	5,378	328	589	397,877

昭和八年洪水被

道別洪水被

道名	沿 灘 面 積				農作物被害面積			農作物		
	畝	町	其他	計	畝	町	計	米	麥	豆
平安北道	1,814	3,392	104	5,310	740	1,433	2,173	1,153	—	314
平安南道	—	—	—	—	—	—	—	—	—	—
黄海道	1,640	4	—	1,644	200	4	204	999	—	—
京畿道	43,315	16,944	7,356	67,615	27,748	12,346	40,094	12,226	1,244	3,215
忠清北道	1,464	1,482	170	3,116	2,156	2,027	4,183	1,937	—	737
忠清南道	59,744	7,758	3,886	70,888	32,345	5,924	38,269	12,636	3,172	268
全羅北道	198,089	8,133	4,600	210,822	124,015	16,294	140,309	36,671	357	1,374
全羅南道	208,606	54,182	7,661	270,449	125,755	35,302	161,057	49,825	306	6,382
慶尙南道	1,023,614	543,668	99,396	1,666,698	784,352	407,893	1,192,245	377,323	738,955	88,838
慶尙北道	169,184	119,671	7,601	296,456	123,057	79,744	202,801	92,425	3,770	18,041
江原道	35,381	33,958	3,191	72,531	15,124	15,512	30,636	3,143	—	2,274
咸鏡南道	76,064	114,753	2,893	193,710	65,977	64,239	130,216	5,394	12	9,973
咸鏡北道	4,279	3,252	493	8,024	2,398	3,027	5,425	1,459	38	14,968
合計	1,823,194	907,218	136,851	2,867,263	1,303,867	643,745	1,947,612	595,241	747,854	146,384

道別洪水被

道名	土 地 被 害									
	流 失				土 砂 埋 没				損 害	見 積 額
	畝	町	其他	計	畝	町	其他	計		
平安北道	33	83	22	138	16	278	49	496	10,994	
平安南道	—	—	—	—	—	—	—	—	—	
黄海道	1	1	1	3	4	4	—	8	243	
京畿道	2,078	839	64	2,981	3,545	1,301	42	4,888	317,351	
忠清北道	521	242	—	763	565	565	—	1,130	186,540	
忠清南道	76	130	3	209	251	172	21	444	17,390	
全羅北道	2,420	1,248	1,202	4,870	6,737	1,953	215	8,905	376,743	
全羅南道	2,569	1,166	233	3,968	6,473	2,964	757	10,194	347,885	
慶尙南道	5,493	4,362	394	10,249	25,288	9,961	855	36,105	1,327,563	
慶尙北道	6,679	4,071	976	11,726	17,807	9,721	981	28,509	2,374,906	
江原道	915	2,367	501	3,783	1,631	5,713	625	8,019	121,941	
咸鏡南道	405	4,949	378	5,732	5,818	5,030	22,818	33,666	166,775	
咸鏡北道	170	318	—	488	144	283	—	427	16,881	
合計	21,960	19,776	3,774	44,910	68,483	37,050	26,363	132,796	5,265,212	

害 統 計 表

害 統 計 一 覽 表 (其の一)

被 害 物	工 作 物 被 害												被 害 額	
	雜 穀	蔬 菜	見 積 額	道 路		橋 梁		堤 防		護 岸		鐵 道		
				流 失	破 損	流 失	破 損	流 失	破 損	流 失	破 損	流 失		破 損
297	6.9	11,225	1,273	4,420	25	13	21	140	900	33,095	—	—	134,078	
—	—	—	—	—	—	—	—	—	—	—	—	—	—	
—	0.5	9,499	—	—	—	—	—	—	—	—	—	—	134	
1,679	103.7	254,397	3,365	19,136	83	300	13,376	9,281	1,070	410	—	10	78,249	
535	11.3	39,577	6,394	5,093	51	4	343	2,847	—	127	—	18	16,075	
118	50.2	148,181	902	1,221	12	63	1,727	2,392	—	22	—	—	19,610	
199	291.2	619,142	18,992	17,060	238	199	44,461	44,536	500	584	50	143	209,625	
3,490	522.9	810,002	4,373	20,839	48	94	20,071	19,614	605	1,545	—	50	155,165	
61,537	16,143.0	6,765,439	23,226	42,480	106	242	101,380	146,414	7,039	8,166	392	3,410	1,077,267	
5,455	14,565.6	1,655,081	39,378	49,908	158	294	64,624	58,009	3,235	4,990	1,383	2,791	1,624,245	
4,633	0.8	23,227	18,220	15,077	217	140	4,403	7,584	450	458	13	297	163,773	
9,460	604.4	208,033	15,782	18,426	36	26	1,218	502	650	550	—	3,317	313,840	
20,511	136.2	30,470	4,451	4,199	30	15	138	1,526	47	—	—	—	21,624	
107,961	32,441.7	10,574,273	136,360	197,859	1,004	1,380	251,762	292,875	14,556	49,947	1,838	10,036	3,813,691	

害 統 計 一 覽 表 (其の二)

家 屋 被 害	人 の 被 害			家 畜 被 害				被 害 額						
	流 失	全 潰	半 潰	死	傷	行 衛 不 明	被 害 額							
							牛		馬	豚	其他			
1	3	8	181	421	2,830	—	—	—	—	—	—	—	150,134	
—	—	—	—	—	—	—	—	—	—	—	—	—	—	
—	—	—	—	—	—	—	—	—	—	—	—	—	—	
28	24	44	64	62	4,573	4	5	1	—	—	5	32	34	654,604
21	29	37	106	103	2,735	3	3	—	2	—	4	40	192	245,119
6	24	28	44	39	1,672	5	2	2	—	—	1	5	7	186,866
119	363	298	1,528	2,393	31,937	27	22	3	—	—	52	25	225	1,237,672
59	466	466	1,833	2,798	42,305	27	8	5	2	—	15	132	189	1,355,546
1,107	6,044	7,227	14,581	12,402	503,297	103	153	7	24	5	586	854	2,877	9,976,443
295	809	740	2,568	4,509	140,710	43	34	64	12	—	222	1,079	1,984	5,796,926
32	47	123	500	1,298	16,873	10	1	7	5	—	8	13	186	325,020
112	65	103	737	792	63,802	25	11	1	4	—	4	27	923	753,378
17	11	40	259	638	999	4	2	1	1	—	—	—	—	69,975
1,799	7,886	9,114	22,401	25,455	810,753	252	241	91	50	5	900	2,209	6,630	20,470,559

昭和八年洪水

洪水被害

河川名	汎濫面積				農作物被害面積			農作物		
	畝	町	其他	計	畝	町	計	米	麥	豆
平 安										
鴨綠江	1,459	3,162	104	4,725	390	1,203	1,593	818	—	291
清川江	—	—	—	—	—	—	—	—	—	—
魏川江	—	—	—	—	—	—	—	—	—	—
雜河川	355	230	—	585	350	230	580	335	—	23
合 計	1,814	3,392	104	5,310	740	1,433	2,173	1,153	—	314
平 安										
—	—	—	—	—	—	—	—	—	—	—
黃 海										
大同江	1,640	4	—	1,644	200	4	204	999	—	—
合 計	1,640	4	—	1,644	200	4	204	999	—	—
京 畿										
漢江	41,031	14,891	7,346	63,268	25,930	9,771	35,701	11,367	1,089	2,425
安城川	2,284	2,053	10	4,347	1,818	2,575	4,393	859	155	790
合 計	43,315	16,944	7,356	67,615	27,748	12,346	40,094	12,226	1,244	3,215
忠 清										
漢江	402	498	170	1,070	387	498	885	262	—	166
錦江	1,062	984	—	2,046	1,762	1,529	3,291	1,675	—	571
合 計	1,464	1,482	170	3,116	2,156	2,027	4,186	1,937	—	737
忠 清										
安城川	240	10	—	250	121	2	123	18	—	—
揮橋川	5,161	833	225	6,219	3,931	353	4,334	804	462	20
錦江	45,122	6,668	2,104	53,894	26,997	5,294	32,291	11,710	2,555	219
大川	—	—	—	—	—	—	—	—	—	—

被害統計表

統計表 (其の一)

被 害		工 作 物 被 害										被 害 額	
雜穀	蔬菜	見積額	道 路		橋 梁		堤 防		護 岸		鐵 道		
			流失	破損	流失	破損	流失	破損	流失	破損	流失		破損
北 道													
—	—	—	739	3,178	8	4	—	—	—	—	33,050	—	80,839
256	6.9	7,621	514	1,226	16	7	—	138	900	45	—	—	51,489
—	—	—	—	—	1	2	—	—	—	—	—	—	300
—	—	—	10	6	—	—	—	—	—	—	—	—	420
42	—	3,604	10	10	—	—	21	2	—	—	—	—	930
297	6.9	11,225	1,273	4,420	25	13	21	140	900	39,035	—	—	134,078
南 道													
—	—	—	—	—	—	—	—	—	—	—	—	—	—
道													
—	0.5	9,499	—	—	—	—	—	10	—	—	—	—	134
—	0.5	9,499	—	—	—	—	—	10	—	—	—	—	134
道													
1,574	103.7	231,713	3,311	19,029	75	105	13,206	9,071	1,070	410	—	10	77,345
105	—	22,684	54	107	8	135	170	210	—	—	—	—	904
1,679	103.7	254,397	3,365	19,136	83	300	13,376	9,281	1,070	410	—	10	78,249
北 道													
274	0.1	6,940	667	3,778	16	2	333	509	—	—	—	—	2,000
241	11.2	32,637	5,727	1,315	35	2	10	2,338	—	127	—	18	14,075
535	11.3	39,577	6,394	5,093	51	4	343	2,847	—	127	—	18	16,075
南 道													
—	—	375	—	—	—	4	80	77	—	—	—	—	712
15	—	14,982	190	270	1	9	387	680	—	—	—	—	6,573
95	47.5	128,335	606	521	2	17	350	355	—	—	—	—	7,023
—	—	—	—	—	—	—	—	—	—	22	—	—	350

昭和八年洪水

洪水被害

河川名	土地被害									
	流失			土砂埋没				損害額	見積額	
	畝	田	其他	畝	田	其他	計			
平 安										
鴨綠江	31	82	22	135	133	206	49	448	10,034	
清川江	—	—	—	—	—	—	—	—	—	—
魏川江	—	—	—	—	—	—	—	—	—	—
雜河川	2	1	—	3	36	12	—	48	960	
合 計	33	83	22	138	169	218	49	496	10,994	
平 安										
黃 海										
大同江	1	1	1	3	4	4	—	8	243	
合 計	1	1	1	3	4	4	—	8	243	
京 畿										
漢江	2,076	834	64	2,974	3,529	1,294	42	4,865	315,861	
安城川	2	5	—	7	16	7	—	23	1,490	
合 計	2,078	839	64	2,981	3,545	1,301	42	4,888	317,351	
忠 清										
漢江	83	45	—	128	106	402	—	508	5,430	
錦江	438	197	—	635	456	163	—	622	181,110	
合 計	521	242	—	763	562	565	—	1,130	186,540	
忠 清										
安城川	—	—	—	—	—	—	—	—	—	—
柳橋川	8	42	—	50	66	30	11	107	4,052	
錦江	10	70	1	81	121	118	—	239	8,779	
大川	—	—	—	—	—	—	—	—	—	—

被害統計表

統計表 (其の二)

家屋被害						人の被害			家畜被害					被害額	被害額
流失	全潰	半潰	床上浸水	床下浸水	被害額	死	傷	行衛不明	牛	馬	豚	其他	被害額		
北 道															
—	—	—	—	—	—	—	—	—	—	—	—	—	—	—	80,939
1	1	7	146	110	2,510	1	—	—	—	—	3	2	7	71,661	
—	—	—	—	—	—	—	—	—	—	—	—	—	—	300	
—	—	—	—	—	—	—	—	—	—	—	—	—	—	420	
—	2	1	35	311	320	—	—	—	—	—	—	—	—	5,814	
1	5	8	181	421	2,830	1	—	—	—	—	3	2	7	159,134	
南 道															
—	—	—	—	—	—	—	—	—	—	—	—	—	—	—	
道															
—	—	—	—	—	—	—	—	—	—	—	—	—	—	—	
—	—	—	—	—	—	—	—	—	—	—	—	—	—	9,876	
—	—	—	—	—	—	—	—	—	—	—	—	—	—	9,876	
道															
28	21	44	64	62	4,468	4	5	1	—	—	5	32	34	629,421	
—	3	—	—	—	105	—	—	—	—	—	—	—	—	25,183	
28	24	44	64	62	4,573	4	5	1	—	—	5	32	34	654,604	
北 道															
—	3	6	11	—	360	1	1	—	1	—	1	—	50	14,780	
21	26	31	95	103	2,375	2	2	—	1	—	3	40	142	230,339	
21	29	37	106	103	2,735	3	3	—	2	—	4	40	102	245,119	
南 道															
—	—	—	—	—	—	—	—	—	—	—	—	—	—	—	
—	1	1	—	1	25	—	—	2	—	—	—	5	2	25,634	
6	20	23	44	38	1,502	4	2	—	—	—	1	—	5	145,654	
—	—	—	—	—	—	—	—	—	—	—	—	—	—	350	

昭和八年洪水

洪水被害

河川名	氾濫面積				農作物被害面積			農作物		
	沓	田	其他	計	沓	田	計	米	麥	豆
忠 清										
濰河川	9,221	247	1,057	10,525	1,246	275	1,521	154	155	29
合 計	59,744	7,758	3,386	70,888	32,345	5,924	38,269	12,686	3,172	268
全 羅										
錦江	22,112	119	15	22,246	14,147	169	14,316	2,454	10	46
萬頃江	56,567	925	80	57,572	7,863	1,437	9,400	5,008	1	76
東津江	102,243	1,968	3,493	107,704	93,258	1,565	94,823	23,359	217	301
嶺津江	17,167	5,121	1,012	23,300	8,647	13,123	21,770	5,850	129	951
合 計	198,030	8,135	4,600	210,822	124,015	16,294	140,309	36,671	357	1,374
全 羅										
茶山江	164,350	48,877	7,660	220,887	106,447	32,640	139,087	31,677	306	6,239
嶺津江	21,077	5,057	1	26,135	9,225	2,613	11,838	6,246	—	140
佛甲川	870	—	—	870	—	—	—	3,800	—	—
東川	20,727	238	—	20,965	8,507	39	8,546	6,182	—	3
雜河川	1,570	10	—	1,580	1,579	10	1,589	1,920	—	—
合 計	208,606	54,182	7,661	270,449	125,755	35,302	161,057	49,825	306	6,382
慶 尙										
嶺津江	33,973	4,831	1,217	40,021	18,386	2,809	21,195	15,956	—	590
洛東江	926,223	532,567	97,606	1,556,396	729,284	400,781	1,130,065	347,411	734,357	87,284
水營江	4,687	152	—	4,839	657	206	863	395	—	7
同夜江	7,119	553	17	7,689	7,068	524	7,592	1,329	7	135
太和江	10,286	1,764	105	12,155	1,630	914	2,544	1,258	4	72
雜河川	41,326	3,821	451	45,608	27,327	2,659	29,986	10,974	4,537	750
合 計	1,023,614	513,688	99,336	1,636,638	764,352	407,893	1,192,245	377,923	739,955	88,898
慶 尙										
洛東江	144,582	112,580	6,146	263,308	106,214	74,368	180,532	84,647	2,651	16,549

被害統計表

統計表 (其の一)

被 害	工 作 物 被 害												被 害 額	
	雜 穀	蔬 菜	見 積 額	道 路		橋 梁		堤 防		護 岸		鐵 道		
				流 失	破 損	流 失	破 損	流 失	破 損	流 失	破 損	流 失		破 損
南 道 (續)														
有 8	2.7	4,489	107	430	9	23	910	1,280	—	—	—	—	—	4,048
118	50.2	148,181	909	1,221	12	53	1,727	2,392	—	22	—	—	—	19,616
北 道														
18	2.6	47,230	3,307	2,362	10	3	4,445	4,413	36	151	—	—	—	40,298
18	7.5	101,581	265	746	11	25	1,704	1,725	22	20	—	90	—	29,426
115	276.0	343,967	1,268	1,832	51	107	5,157	5,340	40	353	—	—	—	28,765
48	5.1	126,364	14,152	12,100	166	64	33,155	33,069	100	55	50	53	—	111,136
199	291.2	619,142	18,992	17,060	238	193	44,461	44,556	500	584	50	143	—	209,625
南 道														
3,161	213.9	660,105	4,356	7,992	45	77	16,250	17,146	605	1,545	—	50	—	137,418
329	279.0	62,132	17	11,317	3	16	13	632	—	—	—	—	—	4,657
—	—	3,800	—	—	—	—	—	70	—	—	—	—	—	450
—	30.0	65,765	—	1,530	—	1	3,308	1,692	—	—	—	—	—	12,000
—	—	18,200	—	—	—	—	—	74	—	—	—	—	—	640
3,490	522.9	810,002	4,978	20,839	48	94	20,071	19,614	605	1,545	—	50	—	155,165
南 道														
57	1,876.4	331,402	415	432	10	20	4,032	7,912	1,255	397	—	—	—	114,157
61,209	13,933.6	6,166,024	12,172	34,243	30	185	65,751	102,001	1,923	3,531	182	3,228	—	772,865
—	19.9	6,260	15	4	—	—	272	375	—	—	—	—	—	1,434
64	182.6	29,764	475	964	3	5	6,402	2,495	—	—	—	—	—	18,776
72	72.5	23,706	341	1,004	—	3	1,086	3,302	—	95	—	70	—	5,544
132	13.0	208,283	9,808	5,823	12	29	23,837	30,322	3,861	4,142	—	102	—	164,491
61,534	16,148.0	6,765,493	23,226	42,480	108	242	101,380	146,414	7,039	8,166	332	3,410	—	1,077,267
北 道														
5,146	13,764.0	1,477,350	35,081	45,371	142	263	59,452	50,623	2,243	4,607	700	2,184	—	1,478,478

昭和八年洪水

河川別洪水

河川名	土地被害									
	流失			土砂埋没			損壊		見積額	
	畝	田	其他	畝	田	其他	計	害		
忠 清										
雑河川	58	18	2	78	64	24	10	98	4,559	
合 計	76	130	3	203	251	172	21	444	17,390	
全 羅										
錦江	316	31	5	352	509	85	4	598	36,847	
萬頃江	444	138	1,019	1,602	744	287	11	1,022	15,173	
東津江	751	163	106	1,020	1,400	346	108	1,852	96,580	
嶺津江	909	915	72	1,896	4,084	1,255	94	5,438	228,137	
合 計	2,420	1,248	1,202	4,870	6,737	1,963	215	8,905	376,743	
全 羅										
柴山江	2,290	1,143	233	3,666	4,865	2,933	696	8,494	299,514	
嶺津江	12	3	—	15	120	12	—	132	2,331	
佛甲川	—	—	—	—	—	—	—	—	—	
東川	264	20	—	284	1,483	19	61	1,563	45,860	
雑河川	3	—	—	3	5	—	—	5	180	
合 計	2,569	1,168	233	3,968	6,473	2,964	757	10,194	347,885	
慶 尙										
嶺津江	301	35	70	406	1,118	86	—	1,204	34,695	
洛東江	3,920	3,743	240	7,903	18,725	8,558	800	28,083	953,177	
水替江	1	—	—	1	74	5	—	79	3,675	
同夜江	68	102	—	170	786	116	—	902	32,894	
太和江	179	199	26	404	414	75	26	515	19,538	
雑河川	1,024	283	58	1,365	4,172	1,121	29	5,322	283,583	
合 計	5,493	4,362	394	10,249	25,283	9,961	855	36,105	1,327,563	
慶 尙										
洛東江	5,801	3,367	848	10,016	15,663	8,375	718	24,756	2,208,458	

被害統計表

被害統計表 (其の二)

家屋被害	家屋被害			人の被害	家畜被害					被害額				
	全潰	半潰	床上浸水		死	傷	行方不明	牛	馬		豚			
南 道 (續)														
6	24	28	44	39	145	5	2	2	—	—	1	5	7	14,141
北 道														
14	14	14	217	104	1,674	6	3	—	—	—	14	12	48	126,097
1	41	20	43	283	2,515	4	4	2	—	—	—	2	1	148,702
10	74	113	335	732	9,528	3	1	—	—	—	1	3	37	478,873
94	234	151	933	1,274	18,220	14	14	1	—	—	37	8	143	484,000
119	363	298	1,529	2,399	31,937	27	22	3	—	—	52	25	225	1,291,672
南 道														
50	446	442	1,557	2,524	36,721	17	7	—	2	—	10	104	158	1,133,916
—	10	7	26	53	661	2	1	—	—	—	—	—	—	69,781
—	—	—	—	—	—	—	—	—	—	—	—	—	—	4,250
9	10	17	250	221	4,923	7	—	5	—	—	5	28	31	128,579
—	—	—	—	—	—	—	—	—	—	—	—	—	—	19,020
59	466	466	1,833	2,798	42,305	27	8	5	2	—	15	132	189	1,355,546
南 道														
12	53	64	204	114	4,089	6	3	4	—	—	—	—	—	484,343
1,001	5,443	6,508	12,598	10,354	450,358	90	143	1	22	5	554	794	2,610	8,345,034
—	—	—	9	27	240	—	—	—	—	—	—	—	—	11,609
1	23	121	125	125	5,359	—	—	—	—	—	7	44	52	86,845
—	5	9	112	161	649	—	—	—	—	—	—	—	—	49,437
93	535	525	1,532	1,621	42,602	7	7	2	2	—	25	16	215	699,175
1,107	6,044	7,227	14,581	12,402	503,297	103	153	7	24	5	586	854	2,877	9,676,443
北 道														
262	636	603	1,716	2,737	123,443	32	25	64	11	—	206	895	1,841	5,289,545

昭和八年洪水

洪水被害

河川名	土地被害										
	流			災			埋没			損 害	見 積 額
	沓	川	其他	計	沓	田	其他	計			
慶 尚											
兄 山 江	729	633	128	1,490	1,756	1,083	263	3,102	129,407		
馬 北 川	—	—	—	—	32	16	—	48	625		
盈 德 五 十 川	58	6	—	64	56	67	—	123	5,501		
雜 河 川	91	65	—	156	300	180	—	480	30,915		
合 計	6,679	4,071	976	11,726	17,807	9,721	981	28,509	2,374,906		
江 原											
漢 江	565	387	—	952	801	281	—	1,082	49,239		
洛 東 江	—	60	—	60	10	90	—	100	100		
蔚 珍 南 大 川	—	—	—	—	—	—	—	—	—		
王 避 川	4	2	—	6	5	4	—	9	600		
梧 谷 川	10	5	—	15	60	20	—	80	80		
三 陟 五 十 川	3	5	8	16	10	13	15	38	414		
江 陵 南 大 川	—	—	—	—	—	—	—	—	—		
連 谷 川	—	—	—	—	—	—	—	—	—		
襄 陽 南 大 川	26	27	—	53	95	3,102	—	3,197	5,878		
北 川	37	38	—	75	13	129	—	142	6,781		
南 江	111	1,359	358	1,828	408	1,784	510	2,702	42,486		
雜 河 川	159	484	135	778	279	290	100	669	16,363		
合 計	915	2,367	501	3,783	1,681	5,719	625	8,019	121,941		
咸 鏡											
漢 江	—	2,053	—	2,053	—	171	500	671	14,815		
安 邊 南 大 川	405	1,358	330	2,093	462	768	310	1,540	89,089		
龍 興 江	—	1,366	48	1,414	21	330	—	351	15,230		
城 川 江	—	35	—	35	—	15	—	15	900		
雜 河 川	—	137	—	137	5,335	3,746	22,008	31,089	46,741		
合 計	405	4,949	378	5,732	5,818	5,030	22,818	33,666	166,775		

被害統計表

統計表 (其の二)

家 屋 被 害						人 の 被 害			家 畜 被 害					被 合 害 額 計	
流 失	全 潰	半 潰	床 上 浸 水	床 下 浸 水	被 害 額	死	傷	行 衛 不 明	牛	馬	豚	其 他	被 害 額		
北 道 (續)															
30	160	125	587	1,522	15,672	10	9	—	1	—	16	183	142	417,947	
—	—	—	—	—	—	—	—	—	—	—	—	—	—	2,210	
—	—	—	2	—	70	—	—	—	—	—	—	—	—	15,378	
3	13	12	263	250	1,550	1	—	—	—	—	—	1	1	71,846	
295	809	740	2,568	4,509	140,710	43	34	64	12	—	222	1,079	1,984	5,796,926	
道															
4	2	10	45	35	1,145	—	—	—	—	—	1	—	10	135,501	
2	2	—	—	—	90	—	—	—	—	—	—	—	—	236	
—	—	—	—	—	—	—	—	—	—	—	—	—	—	120	
—	2	—	—	—	893	—	—	—	—	—	—	—	—	2,081	
—	—	—	—	30	60	—	—	—	—	—	—	—	—	465	
—	—	—	—	5	45	—	—	—	—	—	—	—	—	2,131	
—	—	—	—	—	—	—	—	—	—	—	—	—	—	16,388	
—	—	—	24	22	142	2	—	—	—	—	—	—	—	1,100	
—	1	1	30	168	890	—	—	—	—	—	—	—	—	8,371	
—	5	4	31	63	360	6	—	—	2	—	—	—	—	8,367	
19	18	88	204	901	11,212	2	—	7	3	—	6	13	131	97,033	
8	17	20	166	74	1,056	—	1	—	—	—	1	—	5	53,227	
33	47	123	500	1,296	15,893	10	1	7	5	—	8	13	186	325,020	
南 道															
9	5	11	59	21	1,953	12	3	1	1	—	2	3	123	237,663	
91	33	58	175	179	31,273	12	5	—	2	—	—	13	168	211,406	
13	23	28	420	398	6,699	1	3	—	1	—	2	11	637	137,655	
—	—	—	—	—	—	—	—	—	—	—	—	—	—	2,365	
—	4	6	83	194	23,377	—	—	—	—	—	—	—	—	164,289	
113	65	103	737	792	63,802	25	11	1	4	—	4	27	928	753,378	

昭和八年洪水

洪水被害											
河川名	氾濫面積				農作物被害面積			農作物			
	畝	町	其他	計	畝	町	計	米	麥	豆	
成 績											
輪城川	—	66	—	66	—	36	36	—	—	—	
臨溪川	64	91	—	155	64	91	155	13	—	6	
吉州南大川	72	164	—	236	142	254	396	121	—	146	
花臺川	172	358	13	544	156	240	396	131	—	185	
漁郎川	1,585	369	180	2,134	800	115	915	760	—	40	
朱南川	300	500	—	800	50	500	550	35	—	50	
朱北川	100	180	300	580	50	863	913	10	—	96	
朱乙温川	—	—	—	—	—	—	—	—	—	—	
稻村川	—	—	—	—	—	—	—	—	—	—	
稻北川	1,400	480	—	1,880	530	380	910	82	—	105	
富居川	—	—	—	—	—	—	—	—	—	—	
茶清川	500	675	—	1,175	600	300	900	290	12	5,236	
雜河川	86	368	—	454	6	243	254	17	26	9,033	
合 計	4,279	3,252	493	8,024	2,398	3,027	5,425	1,459	38	14,968	

被害統計表


統計表 (其の一)														
被害			工 作 物 被 害											
種類	数量	見積額	道 路		橋 梁		堤 防		護 岸		鐵 道		被害額	
			流失	破損	流失	破損	流失	破損	流失	破損	流失	破損		
北 道														
15	—	182	—	—	—	—	—	—	—	—	—	—	—	3,000
8	0.1	466	150	50	—	—	—	—	—	—	—	—	—	300
96	—	2,164	285	650	3	7	26	70	—	—	—	—	—	890
95	—	5,615	202	—	6	—	—	126	—	—	—	—	—	3,710
40	9.4	9,577	219	—	10	1	—	50	47	—	—	—	—	4,675
40	0.7	2,250	50	30	3	4	3	25	—	—	—	—	—	500
45	0.7	2,200	3	—	—	—	—	—	—	—	—	—	—	20
—	—	—	—	—	—	—	—	—	—	—	—	—	—	100
—	—	—	25	3	—	—	—	—	—	—	—	—	—	100
20	5.2	1,379	30	122	2	—	109	255	—	—	—	—	—	1,239
—	—	—	10	—	—	—	—	—	—	—	—	—	—	30
6,340	36.9	3,430	—	700	6	—	—	—	—	—	—	—	—	860
13,812	83.2	3,207	3,480	2,640	—	2	—	—	—	—	—	—	—	6,200
20,511	136.2	30,470	4,454	4,199	30	15	138	1,526	47	—	—	—	—	21,624

昭和八年洪水

洪水被害											
河川名	土地被害										
	流失				土砂埋没				損害	見積額	
	畝	田	其他	計	畝	田	其他	計			
輪城川	—	—	—	—	—	—	—	—	—	—	18
臨濱川	11	9	—	20	16	33	—	49	—	—	2,740
吉州南大川	—	100	—	100	18	59	—	77	—	—	1,388
花臺川	61	119	—	180	—	—	—	—	—	—	6,630
漁郎川	5	17	—	22	—	—	—	—	—	—	680
朱南川	5	20	—	25	6	20	—	26	—	—	1,000
朱乙温川	—	—	—	—	—	—	—	—	—	—	—
梧村川	—	—	—	—	—	—	—	—	—	—	—
羅北川	70	—	—	70	64	1	—	65	—	—	1,650
富居川	—	—	—	—	—	—	—	—	—	—	—
素清川	18	37	—	55	40	40	—	80	—	—	1,425
雜河川	—	15	—	15	—	135	—	135	—	—	1,350
合 計	170	318	—	488	144	288	—	432	—	—	16,881

被害統計表

統計表 (其の二)																
家屋被害						人の被害			家畜被害				被害額	被害額計		
流失	全潰	半潰	床上浸水	床下浸水	被害額	死	傷	行衛不明	牛	馬	豚	其他			被害額	
—	—	—	—	—	—	—	—	—	—	—	—	—	—	—	—	3,205
—	2	2	—	—	100	1	1	—	—	—	—	—	—	—	—	3,606
2	—	—	11	—	82	—	—	—	—	—	—	—	—	—	—	4,524
—	—	1	—	—	10	1	—	—	—	—	—	—	—	—	—	15,965
11	—	15	—	363	170	2	1	1	—	—	—	—	—	—	—	15,102
—	—	—	—	—	—	—	—	—	—	—	—	—	—	—	—	3,750
—	—	—	—	—	—	—	—	—	—	—	—	—	—	—	—	2,220
—	—	—	—	—	—	—	—	—	—	—	—	—	—	—	—	100
—	—	—	—	—	—	—	—	—	—	—	—	—	—	—	—	100
—	2	1	—	3	102	—	—	—	—	—	—	—	—	—	—	4,370
—	—	—	—	—	—	—	—	—	—	—	—	—	—	—	—	30
—	3	4	—	—	180	—	—	—	—	—	—	—	—	—	—	5,895
4	4	17	243	226	350	—	—	—	1	—	—	—	—	—	—	11,108
17	11	40	259	698	999	4	2	1	1	—	—	—	—	—	—	69,975



昭和十二年六月二十日印刷
昭和十二年六月二十五日發行

朝鮮總督府內務局

京城府蓬萊町三丁目六二
印刷所 朝鮮印刷株式會社