記号	借地権割合	記号	借地権割合
A	90%	E	50%
B	80%	F	40%
C	70%	G	30%
D	60%	H	20%

繁華街・高度商業地区
道路を中心として全地域
道路沿い

普通商業地区
併用住宅地区
全地域
北側道路沿い
南側全地域

中小工場地区
北側全地域
南側道路沿い
南側全地域

大工場地区
北側全地域
南側道路沿い
北側全地域

普通住宅地区
家内工業地区
無印は全地域

64197

東酒々井一丁目
東酒々井三丁目
東酒々井
東酒々井五丁目
東酒々井四丁目
東酒々井六丁目
酒々井
夾竹桃公園
SL公園
昭和公園
アイビネオハイツ

64196
64193
64198
(一) (二) (三) (四) (五) (六)

成田
(酒々井町)

64197

東酒々井二丁目
大森公園
酒々井第二小学校
尾上
倍率地域
国道296号
主要地方道
主佐線

記号	借地権割合	記号	借地権割合
A	90%	E	50%
B	80%	F	40%
C	70%	G	30%
D	60%	H	20%

繁華街・高度商業地区
道路を中心として全地域
道路沿い

普通商業地区
併用住宅地区
全地域
北側道路沿い
南側全地域

中小工場地区
北側全地域
南側道路沿い
南側全地域

大工場地区
北側全地域
南側道路沿い
北側全地域

普通住宅地区
家内工業地区
無印は全地域

64198

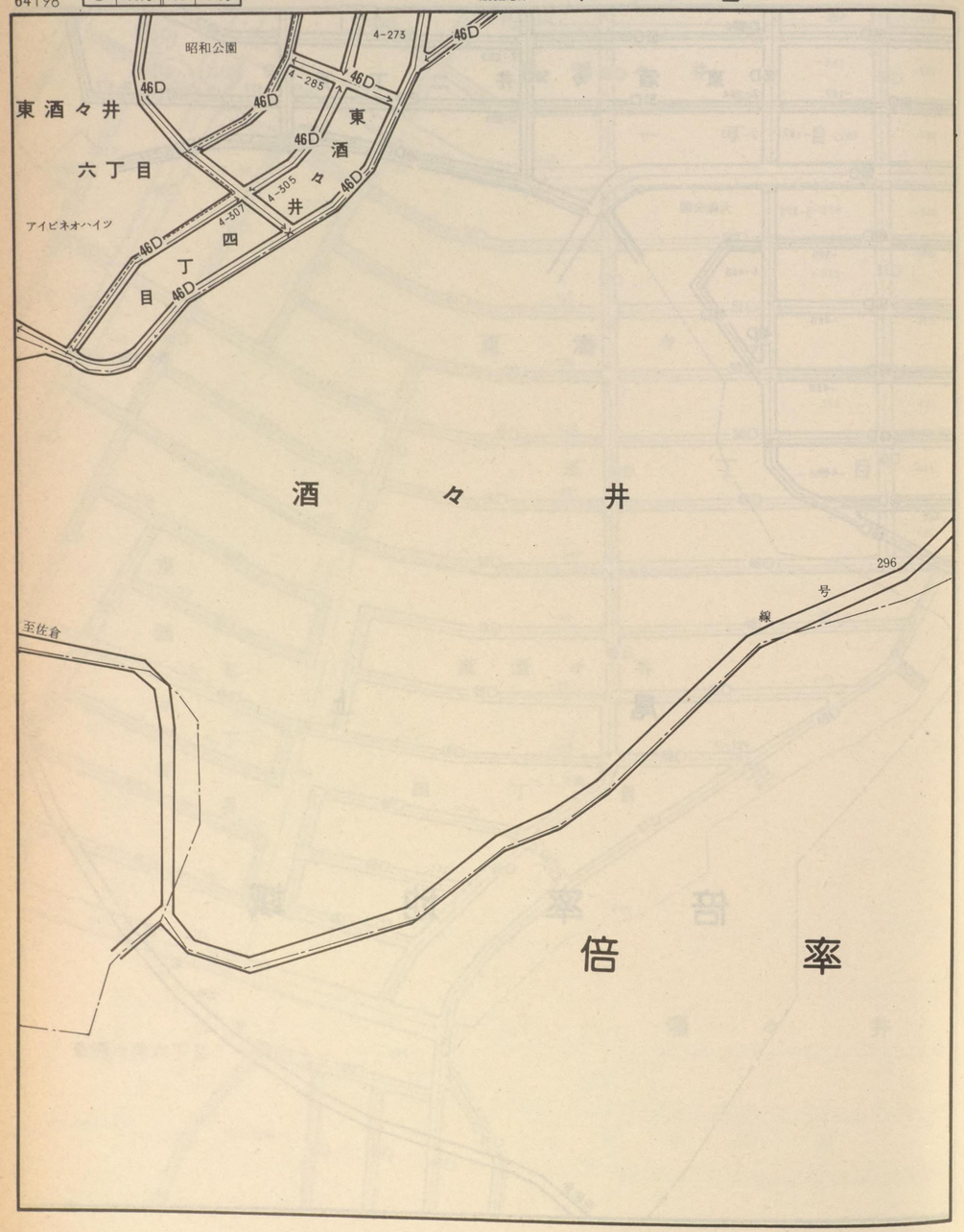

64197
64194
東酒々井
(六)
(四)

成田
（酒々井町）

64198

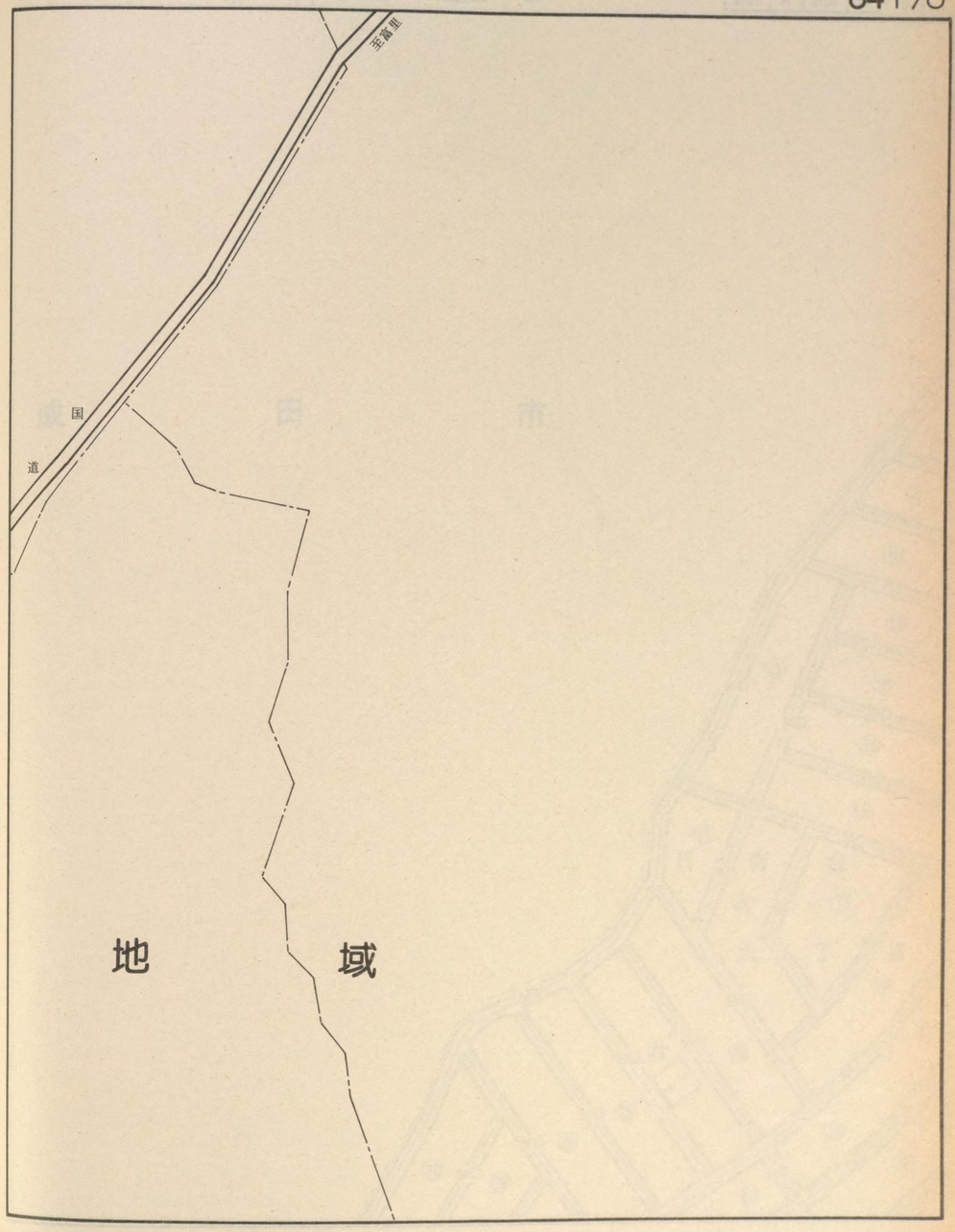

記号	借地権割合	記号	借地権割合
A	90%	E	50%
B	80%	F	40%
C	70%	G	30%
D	60%	H	20%

繁華街・高度商業地区
道路を中心として全地域
道路沿い

普通商業地区
併用住宅地区
全地域
北側道路沿い
南側全地域

中小工場地区
北側全地域
南側道路沿い
南側全地域

大工場地区
北側全地域
南側道路沿い
北側全地域

普通住宅地区
家内工業地区
無印は全地域

64199

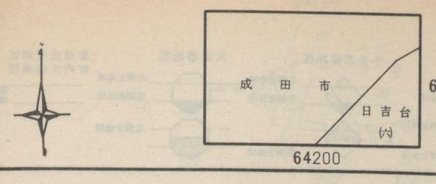

成田
（富里町）

64199

成田市

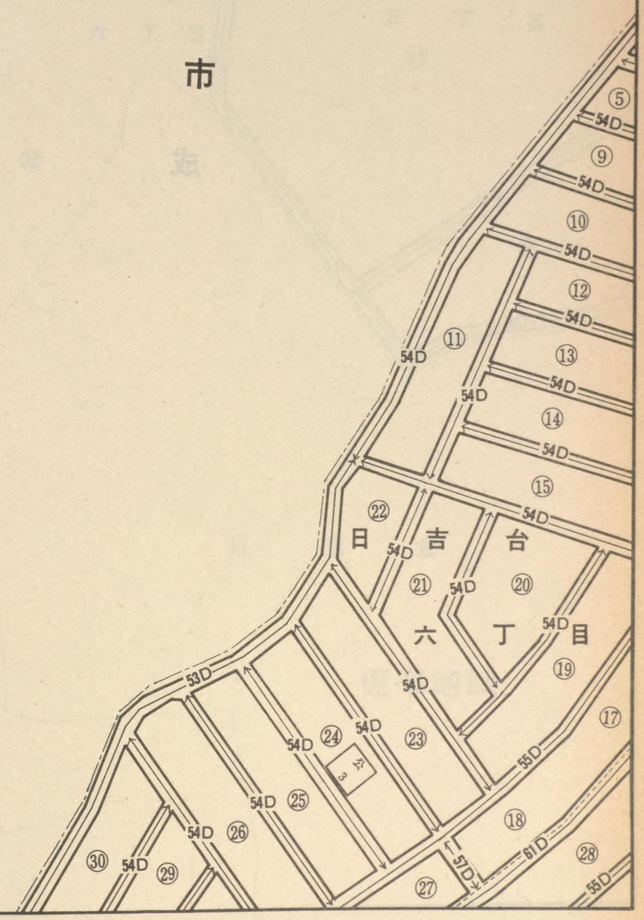

記号	借地権割合	記号	借地権割合
A	90%	E	50%
B	80%	F	40%
C	70%	G	30%
D	60%	H	20%

繁華街・高度商業地区
道路を中心として全地域
道路沿い

普通商業地区
併用住宅地区
全地域
北側道路沿い
南側全地域

中小工場地区
北側全地域
南側道路沿い
南側全地域

大工場地区
北側全地域
南側道路沿い
北側全地域

普通住宅地区
家内工業地区
無印は全地域

64200

成　田　市

64199

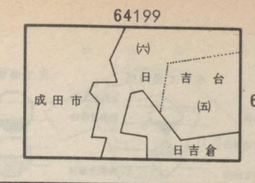

64204

成　田
(富里町)

64200

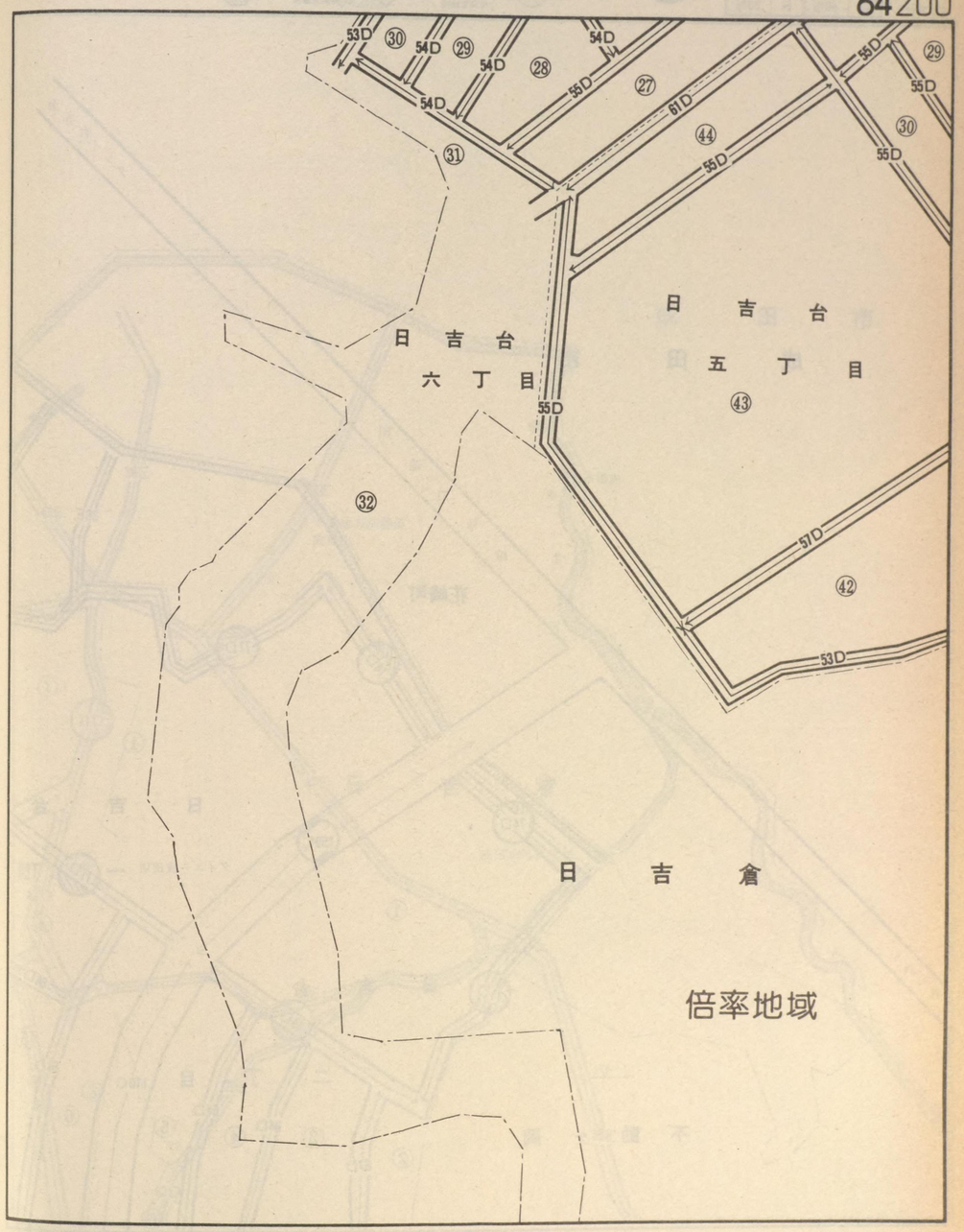

倍率地域

記号	借地権割合	記号	借地権割合
A	90%	E	50%
B	80%	F	40%
C	70%	G	30%
D	60%	H	20%

繁華街・高度商業地区
道路を中心として全地域
道路沿い

普通商業地区
併用住宅地区
全地域
北側道路沿い
南側全地域

中小工場地区
北側全地域
南側道路沿い
南側全地域

大工場地区
北側全地域
南側道路沿い
北側全地域

普通住宅地区
家内工業地区
無印は全地域

64201

成田市

国道51号線

至ニュータウン台寺

成田市役所

花崎町

38E

71D

74D

①

日吉台

155C

ダイエー成田店

一丁目

④

64D

⑤

110C

⑥

宅地造成中

71D

74D

①

日吉台

69D

二丁目

②

67D

③

64D

④

64D

⑤

64D

⑥

不動ヶ岡

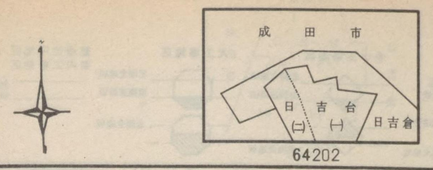

成田
(富里町)

64201

成田市

35E

38E

47E

42E

千葉地方法務局成田出

根木名川

①

71D

42E

日吉倉

②

62D

成田乗馬クラブ

29E

33E

64D

③

29E

219-1

38E

72

62D

記号	借地権割合	記号	借地権割合
A	90%	E	50%
B	80%	F	40%
C	70%	G	30%
D	60%	H	20%

繁華街・高度商業地区
道路を中心として全地域
道路沿い

普通商業地区
併用住宅地区
全地域
北側道路沿い
南側全地域

中小工場地区
北側全地域
南側道路沿い
南側全地域

大工場地区
北側全地域
南側道路沿い
北側全地域

普通住宅地区
家内工業地区
無印は全地域

64202

成　田　市

日吉⑮台

日吉台四丁目

二丁目

一丁目

公園

成田中央公園
スカイハイツ

サニーパークハイツ

自然公園

64D 67D 62D 63D 61D 60D 74D 85D 110C 69D

64201

64205

64203

成田市　日吉台(一)　日吉台(二)　日吉台(三)　日吉台(四)　日吉倉

成　田
（富里町）

64202

倍率地域

日吉台

日吉倉

太子幼稚園

円勝寺

川

64D 62D 69D 61D 60D 59D 38E 26E 28E 29E 35E

記号	借地権割合	記号	借地権割合
A	90%	E	50%
B	80%	F	40%
C	70%	G	30%
D	60%	H	20%

繁華街・高度商業地区
道路を中心として全地域
道路沿い

普通商業地区 併用住宅地区
全地域
北側道路沿い
南側全地域

中小工場地区
北側全地域
南側道路沿い
南側全地域

大工場地区
北側全地域
南側道路沿い
北側全地域

普通住宅地区 家内工業地区
無印は全地域

64203

成田市

日吉台四丁目

日吉台小学校

役場出張所

日吉台六丁目

日吉台五丁目

公園

64202

64199

64204

成田市

日吉台(六)(四)(三)(五)

日吉倉

成田 (富里町)

64203

倍率地域

日吉倉

公園

汚水処理場

三丁目

日吉台

至成田インター

東関東自動車道

古山橋

至富里インター

記号	借地権割合	記号	借地権割合
A	90%	E	50%
B	80%	F	40%
C	70%	G	30%
D	60%	H	20%

繁華街・高度商業地区
道路を中心として全地域
道路沿い

普通商業地区
併用住宅地区
全地域
北側道路沿い
南側全地域

中小工場地区
北側全地域
南側道路沿い
南側全地域

大工場地区
北側全地域
南側道路沿い
北側全地域

普通住宅地区
家内工業地区
無印は全地域

64204

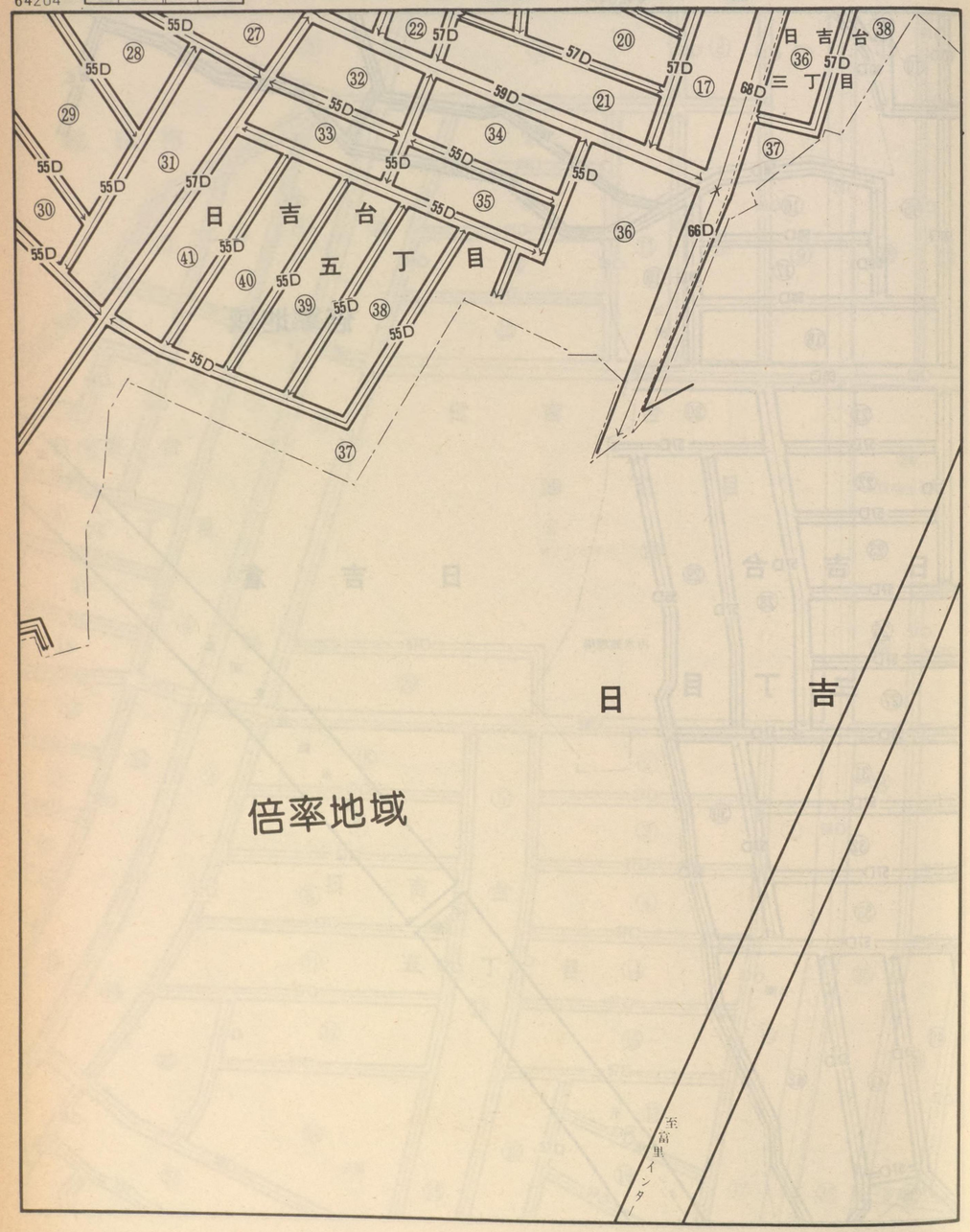

64203
64200

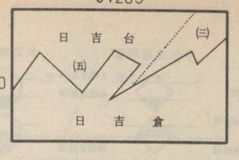

成田
(富里町)

64204

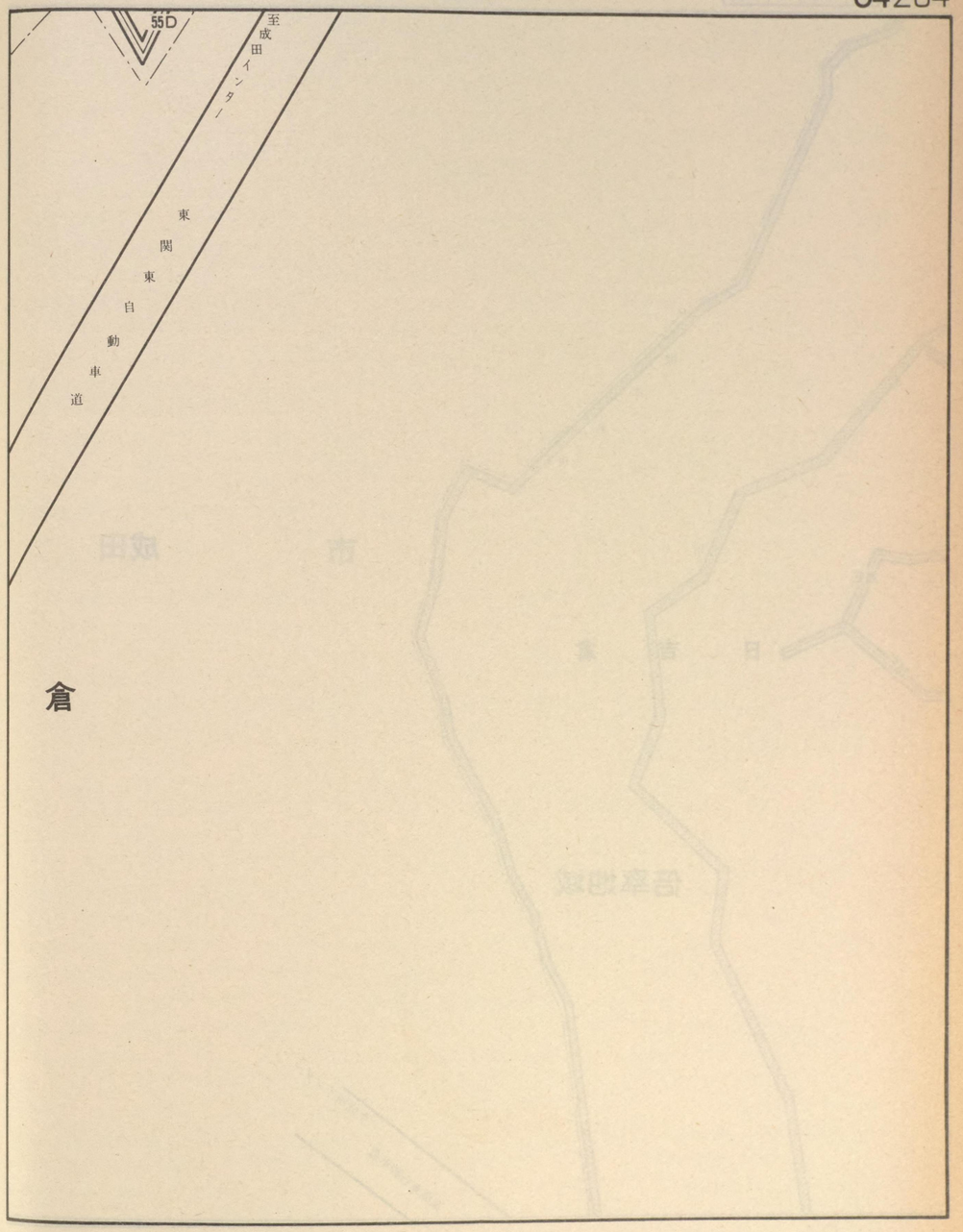

記号	借地権割合	記号	借地権割合
A	90%	E	50%
B	80%	F	40%
C	70%	G	30%
D	60%	H	20%

繁華街・高度商業地区
道路を中心として全地域
道路沿い

普通商業地区 併用住宅地区
全地域
北側道路沿い
南側全地域

中小工場地区
北側全地域
南側道路沿い
南側全地域

大工場地区
北側全地域
南側道路沿い
北側全地域

普通住宅地区 家内工業地区
無印は全地域

64205

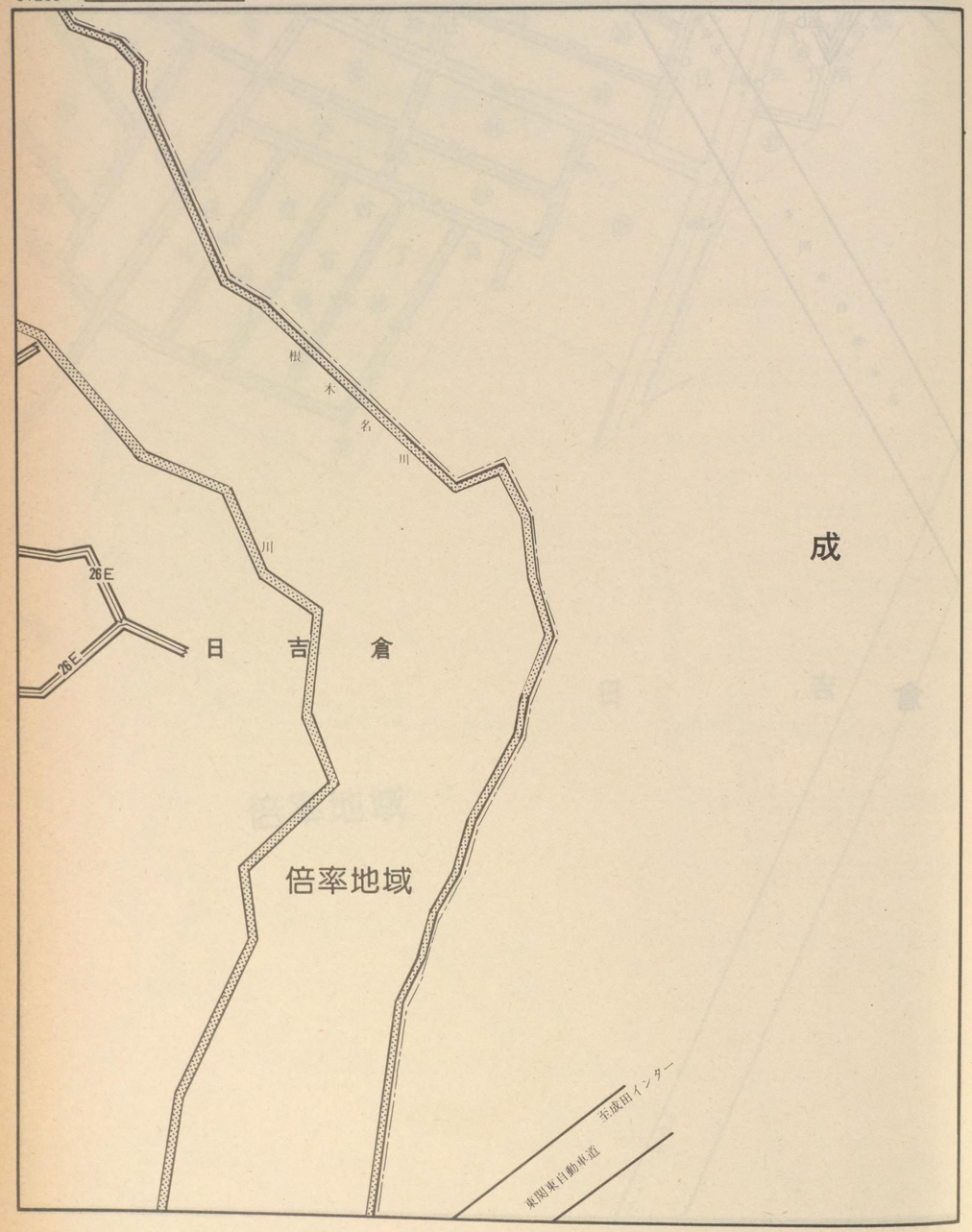

成

田

市

64202 日吉倉 成田市

成田
（富里町）

64205

町丁名索引

65001

松戸税務署

町丁名		路線価図ページ
松戸市		
い	岩瀬	65033、65034、65052、65053
お	大橋	65037、65055、65056、65073
	大谷口	65042、65060、65061
	大金平1～5	65040、65058、65059、65060、65077
が	金ケ作	65096、65097、65104、65105、65106、65108、65109、65111、65112、65119、65120
	紙敷	65118
	上本郷	65029、65030、65031、65048、65049、65050、65051、65067、65068、65070
	上本郷1～4	65049、65050、65067、65068、65069
	上矢切	65005、65017、65018
き	北松戸	65048、65049、65067
く	串崎新田	65116、65129、65130
	串崎南町	65118、65125
	栗ケ沢	65104、65111
	栗山	65020、65021、65039
	久保平賀	65090、65091
こ	幸谷	65061、65062、65063、65079
	幸田	65057、65058、65074、65075
	古ケ崎	65009、65010、65011、65012、65013、65030、65031
	古ケ崎1～4	65009、65010、65011、65012、65028、65029、65030
	小金	65024、65025、65044、65045、65077、65078、65079、65111
	小金上総町	65079
	小金きよしケ丘1～5	65077、65078、65079、65089、65090、65091
	小金清志町1～3	65078、65079
	小金飛地	65026、65027
	小金原1～9	65090、65091、65092、65093、65094、65101、65102、65103、65104
	五香六実	65114、65115、65119、65120、65121、65122、65126、65127、65128、65131
	小根本	65032、65033、65051、65052
	小山	65004、65015、65016、65017
	胡録台	65051、65052、65053
さ	栄町1～8	65027、65028、65029、65030、65031、65046、65047
	栄町西1～5	65007、65008、65009、65027、65028
し	下矢切	65019、65020
	新作	65047、65048、65066、65067
	新作1～3	65047、65048、65066、65067
	新松戸1～7	65022、65023、65024、65042、65043、65044、65061、65062、65063
	新松戸南1～3	65025、65044、65063
せ	千駄堀	65083、65084、65085、65086、65095、65096、65097、65106
た	竹ケ花	65031、65032
	田中新田	65116、65117
と	常盤平1～7	65105、65106、65112、65113、65114、65119、65120、65121
	常盤平陣屋前	65096、65097
	〃 西窪町	65096、65097、65107
	〃 双葉町	65107、65108
	〃 松葉町	65108
	〃 柳町	65097、65108
	殿平賀	65059、65076、65077
な	仲井町1～3	65051、65070、65071
	中金杉1～5	65058、65075、65076
	中根	65047、65066
	中根1・2	65047、65066
	中矢切	65018、65019
	中根長津町	65046、65047
な	中和倉	65066、65067、65068
に	二十世紀ケ丘柿木町	65036
	〃 戸山町	65054、65055
	〃 中松町	65055
	〃 梨元町	65055
	〃 萩町	65036、65037、65055
	〃 丸山町	65055、65056
	〃 美野里町	65035、65036、65054、65055
	西馬橋相川町	65026、65045、65046
	〃 蔵元町	65045、65046
	〃 幸町	65046
	〃 広手町	65027、65046
ね	根木内	65089、65090、65091
	根本	65013、65031、65032、65033
の	野菊野	65053
は	八ケ崎	65064、65065、65066、65080、65081、65092、65093、65094
	八ケ崎緑町	65080、65081
	初富飛地	65109、65115、65116、65122
ひ	東平賀	65076、65077、65078、65089
	樋野口	65012、65013
	日暮	65086、65098、65109、65121、65122
ふ	二ツ木	65063、65064、65079、65080
は	本町	65014、65033
ま	牧の原	65108、65114、65115
	松戸	65013、65014、65015、65016、65017、65033、65034、65035、65036、65054
	松戸新田	65052、65053、65069、65070、65071、65072、65084、65085、65086
	松飛台	65117、65122、65123、65124、65125、65128
	馬橋	65026、65027、65045、65046、65064、65065、65066
み	南花島	65030、65031

町丁名索引

松戸

65001

町丁名		路線価図ページ
み	南花島1～4	65031、65050、65051
	三矢小台1～5	65035、65036、65037、65038
	緑ケ丘1・2	65051、65052
	三村新田	65025、65026、65045
	三ケ月	65045、65063、65064
	稔台	65071、65072、65086、65087、65088、65099
よ	横須賀	65042
	吉井町	65031、65032
わ	和名ケ谷	65071、65072、65088、65100
流山市		
え	江戸川台西1	65138、65139、65140、65146
	〃 2	65140、65146、65147
	〃 3	65147、65148
	〃 4	65140、65141、65147、65148
	江戸川台東1	65146、65147
	〃 2	65138、65139、65145、65146
	〃 3	65145、65146
	〃 4	65138、65145
こ	こうのす台	65143、65144、65145
な	流山1	65159、65160
	〃 2	65160
	〃 3	65160、65161
	〃 4	65152、65161
	〃 5	65161
	中野久木	65140、65141
	名都借	65168
に	西初石1	65148、65149
	〃 2	65148、65149、65154
	〃 3	65149、65150、65154、65155
	〃 4	65154、65155、65157、65158
	西深井	65132、65133、65134、65138
	西松ケ丘1	65167
ひ	東深井	65132、65134、65135、65136、65137、65138、65142、65143、65144、65145
ひ	平方	65138、65139
	東初石1～4	65147、65148、65149、65152、65153、65154、65155、65157、65158
	平方原新田	65138、65139、65140
ふ	富士見台1	65141
	〃 2	65140、65141
へ	平和台1	65159、65160、65162、65163
	〃 2	65160、65161、65163、65164
	〃 3	65161、65164
	〃 4	65163、65164
	〃 5	65162、65163
ま	松ケ丘1	65172、65173
	〃 2	65172、65173
	〃 3	65167、65168、65173、65174
	〃 4	65166、65167、65172、65173
	〃 5	65165、65166、65171、65172
	〃 6	65165、65166
む	向小金新田	65168、65169、65170、65173、65174、65175、65176
わ	若葉台	65149、65150
鎌ケ谷市		
う	右京塚	65178、65179、65184、65185
か	鎌ケ谷1	65185、65186、65190、65191
	〃 2	65185、65186
	〃 3	65186
	〃 4	65186、65191
	〃 5	65192
く	くぬぎ山1～5	65194、65195、65196、65197、65198
と	富岡1	65177、65178
	〃 2	65178、65179、65184
は	初富	65178、65196、65197
ひ	東鎌ケ谷1	65189、65190
	〃 2	65190、65193
	〃 3	65190、65191、65193
	東初富1	65182、65183、65188
ひ	東初富2	65183、65184、65188
	〃 3	65183、65184、65188、65189
	〃 4	65184、65185
	〃 5	65184、65185、65189、65190
	〃 6	65185、65190
	東道野辺2	65179、65180
ま	丸山1～3	65176、65177、65181、65182、65183
み	道野辺	65178、65179
	南初富1	65181、65182、65187
	〃 2	65182、65183
	〃 3	65182、65183、65184
	〃 4	65183、65184
	〃 5	65177、65178、65183
	〃 6	65185、65190

索　引　図

松　戸

65002

松戸市

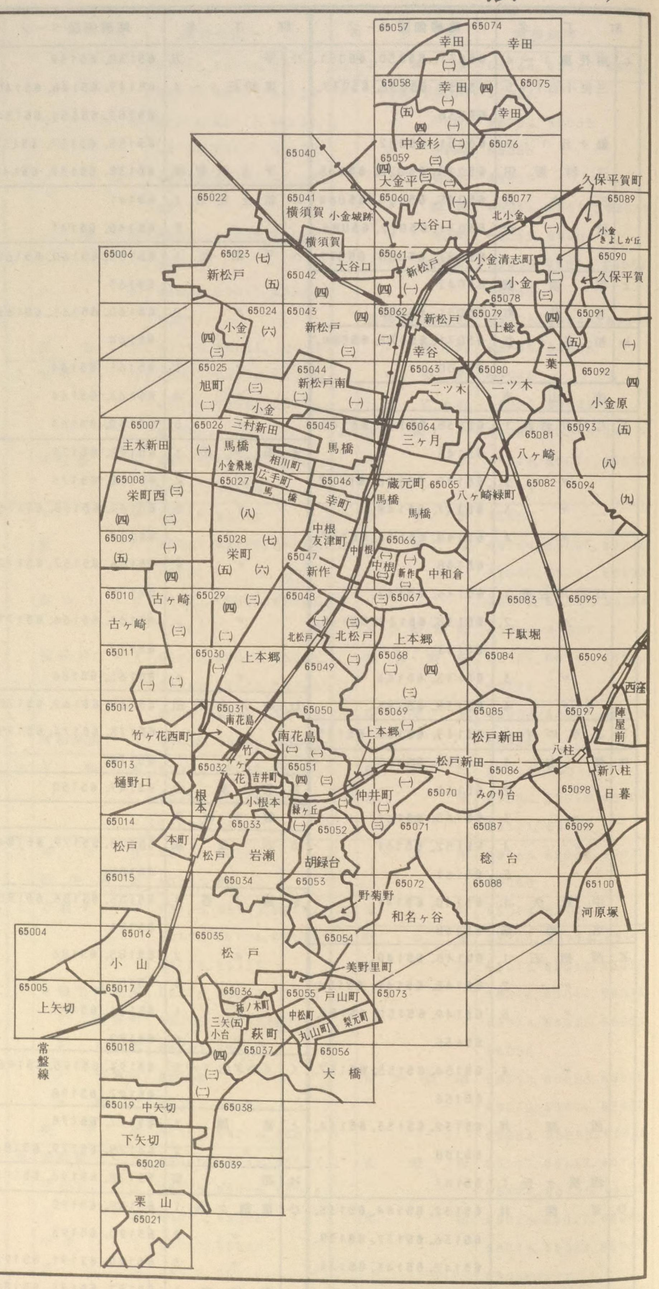

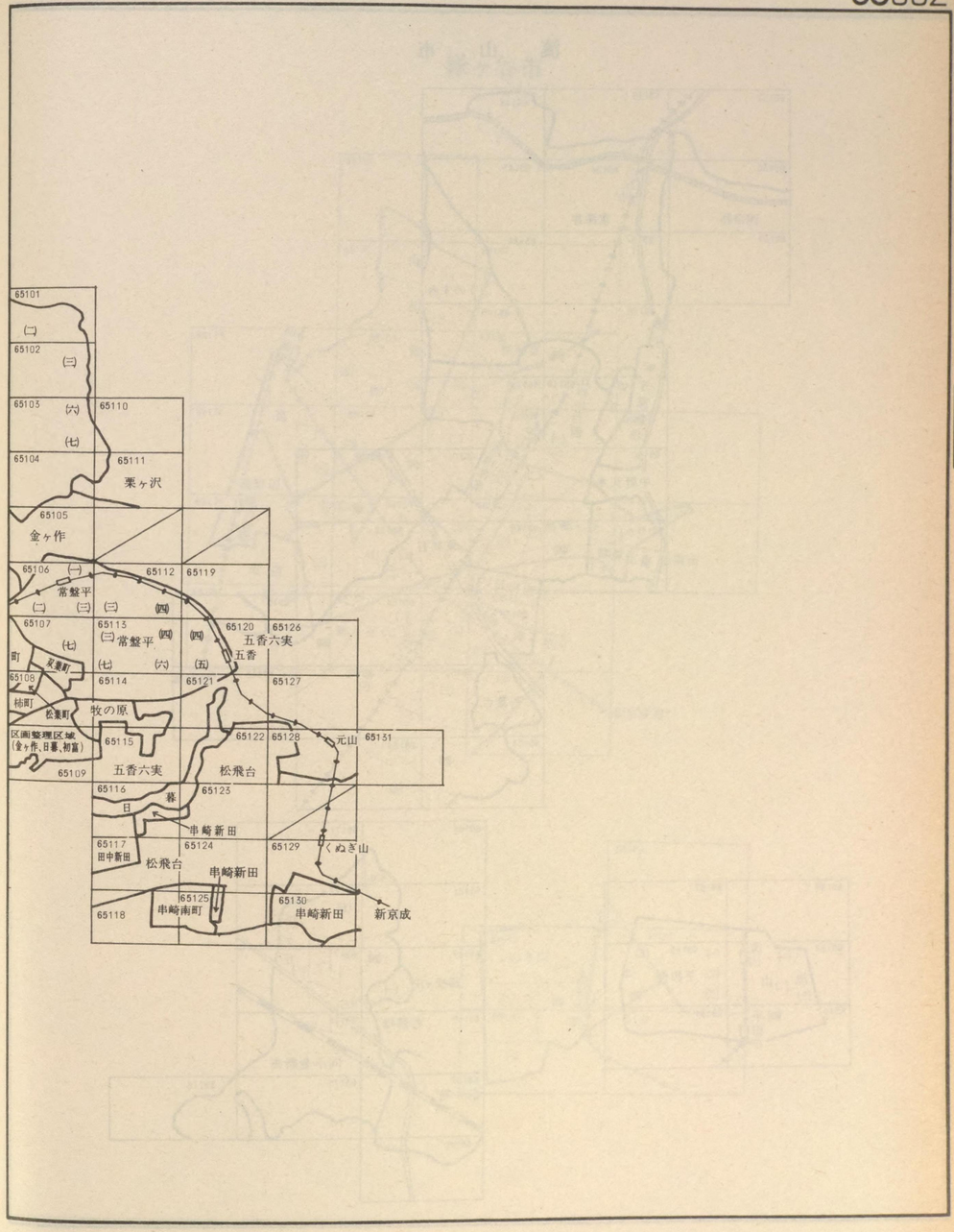

索　引　図

松　戸

65003

流　山　市

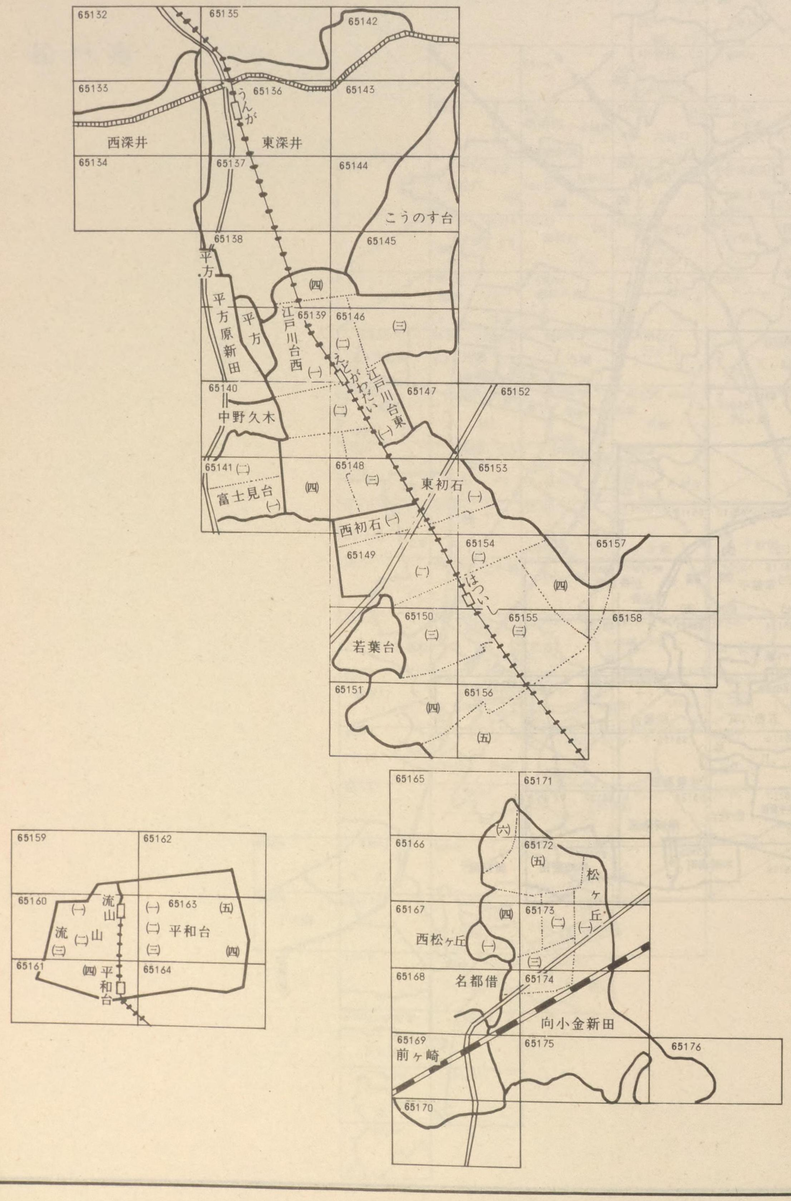

松　戸

65003

鎌ヶ谷市

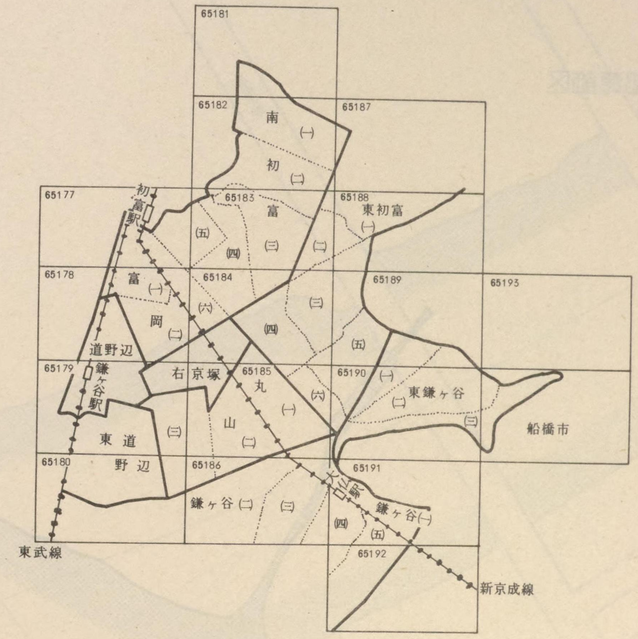

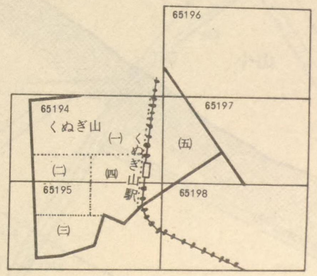

記号	借地権割合	記号	借地権割合
A	90%	E	50%
B	80%	F	40%
C	70%	G	30%
D	60%	H	20%

繁華街・高度商業地区
道路を中心として全地域
道路沿い

普通商業地区
併用住宅地区
全地域
北側道路沿い
南側全地域

中小工場地区
北側全地域
南側道路沿い
南側全地域

大工場地区
北側全地域
南側道路沿い
北側全地域

普通住宅地区
家内工業地区
無印は全地域

65004

東京都葛飾区

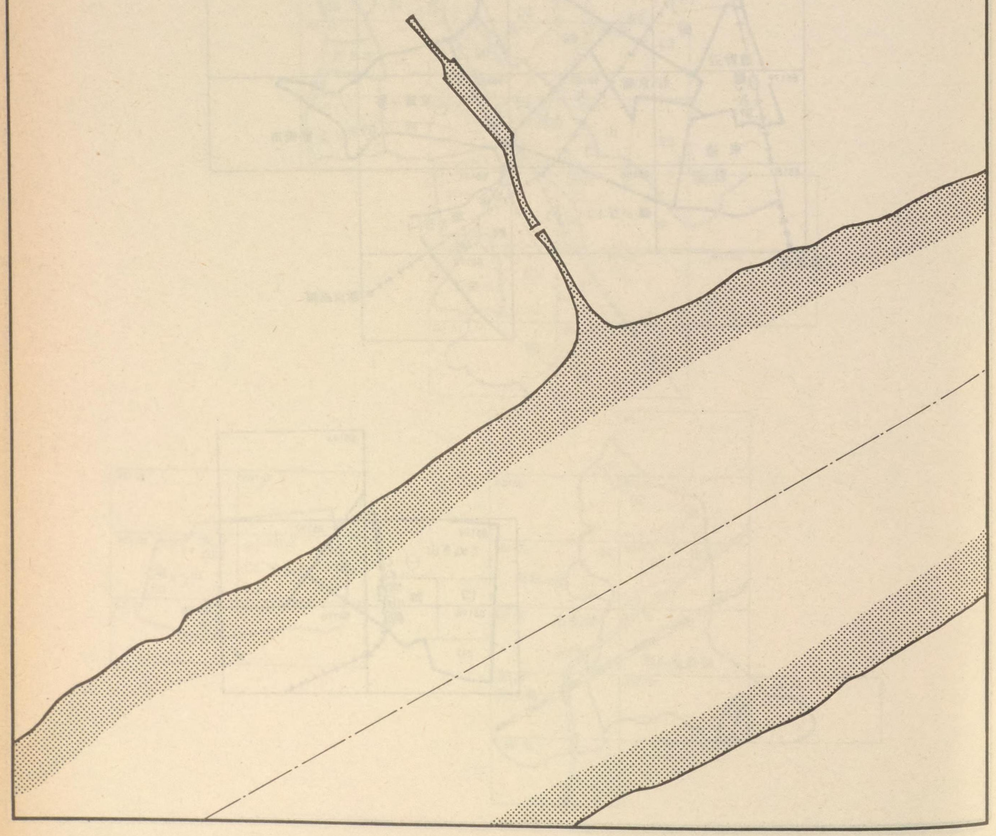

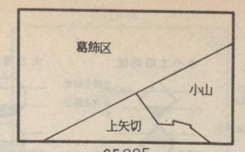

65016

松　戸

（松戸市）

65004

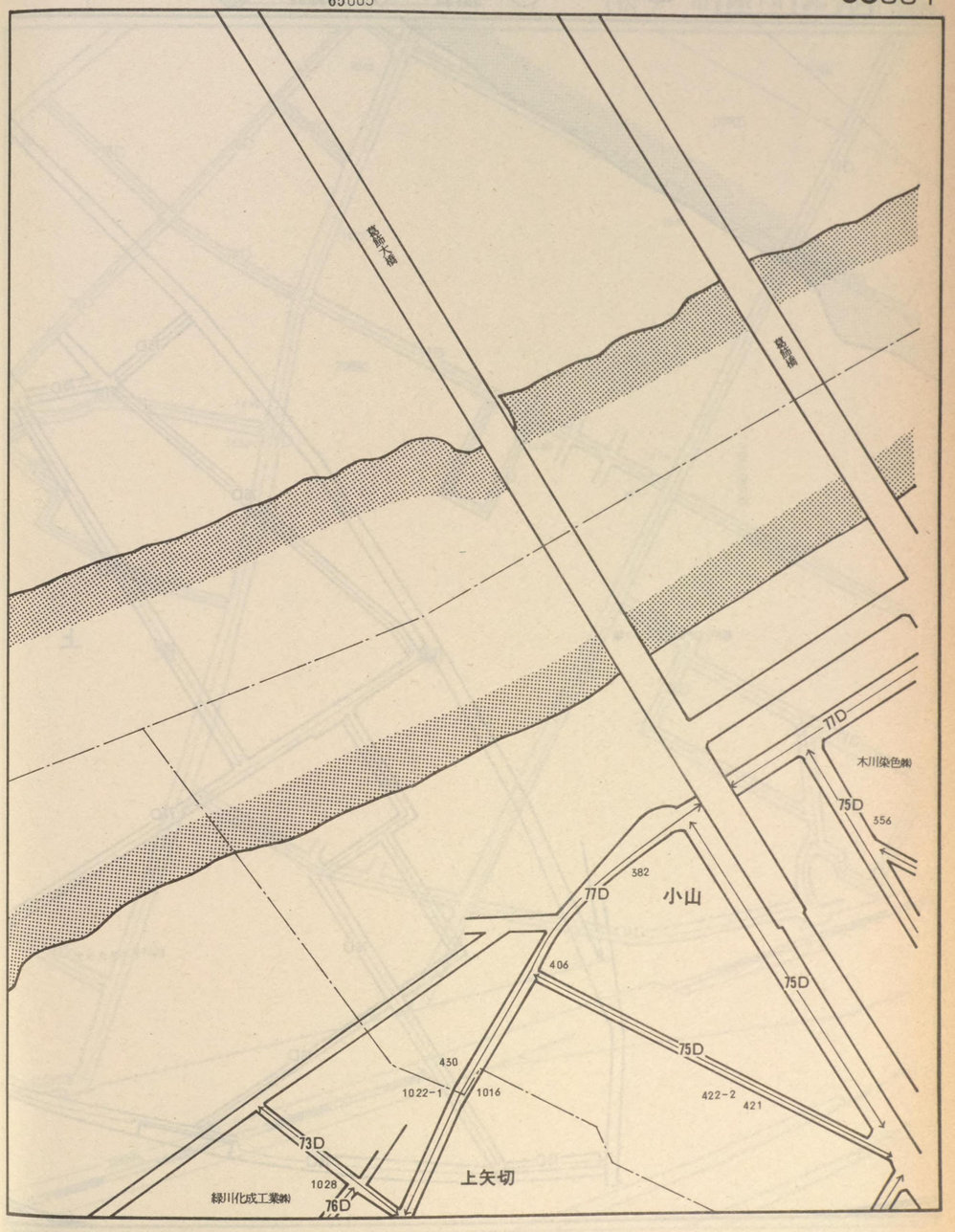

記号	借地権割合	記号	借地権割合
A	90%	E	50%
B	80%	F	40%
C	70%	G	30%
D	60%	H	20%

繁華街・高度商業地区
道路を中心として全地域
道路沿い

普通商業地区
併用住宅地区
全地域
北側道路沿い
南側全地域

中小工場地区
北側全地域
南側道路沿い
南側全地域

大工場地区
北側全地域
南側道路沿い
北側全地域

普通住宅地区
家内工業地区
無印は全地域

65005

江戸川

松戸パブリックゴルフ場

75D
76D
77D

上

松戸テニスクラブ

65004

小山

上矢切

65017

松　戸

（松戸市）

65005

1063
1470
1072
1089
1448
1556
1440
1096
1457
1425
1439
1438
1437
1436
1435
1434
1433
1432
1431
1430
1429
1428
1427
1426
1425
1424
1423
1422
1421
1420
1419
1418
1417
1416
1415
1414
1413
1412
1411
1410
1409
1408
1407
1406
1405
1404
1403
1402
1401
1400
1399
1398
1397
1396
1395
1394
1393
1392
1391
1390
1389
1388
1387
1386
1385
1384
1383
1382
1381
1380
1379
1378
1377
1376
1375
1374
1373
1372
1371
1370
1369
1368
1367
1366
1365
1364
1363
1362
1361
1360
1359
1358
1357
1356
1355
1354
1353
1352
1351
1350
1349
1348
1347
1346
1345
1344
1343
1342
1341
1340
1339
1338
1337
1336
1335
1334
1333
1332
1331
1330
1329
1328
1327
1326
1325
1324
1323
1322
1321
1320
1319
1318
1317
1316
1315
1314
1313
1312
1311
1310
1309
1308
1307
1306
1305
1304
1303
1302
1301
1300
1299
1298
1297
1296
1295
1294
1293
1292
1291
1290
1289
1288
1287
1286
1285
1284
1283
1282
1281
1280
1279
1278
1277
1276
1275
1274
1273
1272
1271
1270
1269
1268
1267
1266
1265
1264
1263
1262
1261
1260
1259
1258
1257
1256
1255
1254
1253
1252
1251
1250
1249
1248
1247
1246
1245
1244
1243
1242
1241
1240
1239
1238
1237
1236
1235
1234
1233
1232
1231
1230
1229
1228
1227
1226
1225
1224
1223
1222
1221
1220
1219
1218
1217
1216
1215
1214
1213
1212
1211
1210
1209
1208
1207
1206
1205
1204
1203
1202
1201
1200
1199
1198
1197
1196
1195
1194
1193
1192
1191
1190
1189
1188
1187
1186
1185
1184
1183
1182
1181
1180
1179
1178
1177
1176
1175
1174
1173
1172
1171
1170
1169
1168
1167
1166
1165
1164
1163
1162
1161
1160
1159
1158
1157
1156
1155
1154
1153
1152
1151
1150
1149
1148
1147
1146
1145
1144
1143
1142
1141
1140
1139
1138
1137
1136
1135
1134
1133
1132
1131
1130
1129
1128
1127
1126
1125
1124
1123
1122
1121
1120
1119
1118
1117
1116
1115
1114
1113
1112
1111
1110
1109
1108
1107
1106
1105
1104
1103
1102
1101
1100
1099
1098
1097
1096
1095
1094
1093
1092
1091
1090
1089
1088
1087
1086
1085
1084
1083
1082
1081
1080
1079
1078
1077
1076
1075
1074
1073
1072
1071
1070
1069
1068
1067
1066
1065
1064
1063
1062
1061
1060
1059
1058
1057
1056
1055
1054
1053
1052
1051
1050
1049
1048
1047
1046
1045
1044
1043
1042
1041
1040
1039
1038
1037
1036
1035
1034
1033
1032
1031
1030
1029
1028
1027
1026
1025
1024
1023
1022
1021
1020
1019
1018
1017
1016
1015
1014
1013
1012
1011
1010
1009
1008
1007
1006
1005
1004
1003
1002
1001
1000
999
998
997
996
995
994
993
992
991
990
989
988
987
986
985
984
983
982
981
980
979
978
977
976
975
974
973
972
971
970
969
968
967
966
965
964
963
962
961
960
959
958
957
956
955
954
953
952
951
950
949
948
947
946
945
944
943
942
941
940
939
938
937
936
935
934
933
932
931
930
929
928
927
926
925
924
923
922
921
920
919
918
917
916
915
914
913
912
911
910
909
908
907
906
905
904
903
902
901
900
899
898
897
896
895
894
893
892
891
890
889
888
887
886
885
884
883
882
881
880
879
878
877
876
875
874
873
872
871
870
869
868
867
866
865
864
863
862
861
860
859
858
857
856
855
854
853
852
851
850
849
848
847
846
845
844
843
842
841
840
839
838
837
836
835
834
833
832
831
830
829
828
827
826
825
824
823
822
821
820
819
818
817
816
815
814
813
812
811
810
809
808
807
806
805
804
803
802
801
800
799
798
797
796
795
794
793
792
791
790
789
788
787
786
785
784
783
782
781
780
779
778
777
776
775
774
773
772
771
770
769
768
767
766
765
764
763
762
761
760
759
758
757
756
755
754
753
752
751
750
749
748
747
746
745
744
743
742
741
740
739
738
737
736
735
734
733
732
731
730
729
728
727
726
725
724
723
722
721
720
719
718
717
716
715
714
713
712
711
710
709
708
707
706
705
704
703
702
701
700
699
698
697
696
695
694
693
692
691
690
689
688
687
686
685
684
683
682
681
680
679
678
677
676
675
674
673
672
671
670
669
668
667
666
665
664
663
662
661
660
659
658
657
656
655
654
653
652
651
650
649
648
647
646
645
644
643
642
641
640
639
638
637
636
635
634
633
632
631
630
629
628
627
626
625
624
623
622
621
620
619
618
617
616
615
614
613
612
611
610
609
608
607
606
605
604
603
602
601
600
599
598
597
596
595
594
593
592
591
590
589
588
587
586
585
584
583
582
581
580
579
578
577
576
575
574
573
572
571
570
569
568
567
566
565
564
563
562
561
560
559
558
557
556
555
554
553
552
551
550
549
548
547
546
545
544
543
542
541
540
539
538
537
536
535
534
533
532
531
530
529
528
527
526
525
524
523
522
521
520
519
518
517
516
515
514
513
512
511
510
509
508
507
506
505
504
503
502
501
500
499
498
497
496
495
494
493
492
491
490
489
488
487
486
485
484
483
482
481
480
479
478
477
476
475
474
473
472
471
470
469
468
467
466
465
464
463
462
461
460
459
458
457
456
455
454
453
452
451
450
449
448
447
446
445
444
443
442
441
440
439
438
437
436
435
434
433
432
431
430
429
428
427
426
425
424
423
422
421
420
419
418
417
416
415
414
413
412
411
410
409
408
407
406
405
404
403
402
401
400
399
398
397
396
395
394
393
392
391
390
389
388
387
386
385
384
383
382
381
380
379
378
377
376
375
374
373
372
371
370
369
368
367
366
365
364
363
362
361
360
359
358
357
356
355
354
353
352
351
350
349
348
347
346
345
344
343
342
341
340
339
338
337
336
335
334
333
332
331
330
329
328
327
326
325
324
323
322
321
320
319
318
317
316
315
314
313
312
311
310
309
308
307
306
305
304
303
302
301
300
299
298
297
296
295
294
293
292
291
290
289
288
287
286
285
284
283
282
281
280
279
278
277
276
275
274
273
272
271
270
269
268
267
266
265
264
263
262
261
260
259
258
257
256
255
254
253
252
251
250
249
248
247
246
245
244
243
242
241
240
239
238
237
236
235
234
233
232
231
230
229
228
227
226
225
224
223
222
221
220
219
218
217
216
215
214
213
212
211
210
209
208
207
206
205
204
203
202
201
200
199
198
197
196
195
194
193
192
191
190
189
188
187
186
185
184
183
182
181
180
179
178
177
176
175
174
173
172
171
170
169
168
167
166
165
164
163
162
161
160
159
158
157
156
155
154
153
152
151
150
149
148
147
146
145
144
143
142
141
140
139
138
137
136
135
134
133
132
131
130
129
128
127
126
125
124
123
122
121
120
119
118
117
116
115
114
113
112
111
110
109
108
107
106
105
104
103
102
101
100
99
98
97
96
95
94
93
92
91
90
89
88
87
86
85
84
83
82
81
80
79
78
77
76
75
74
73
72
71
70
69
68
67
66
65
64
63
62
61
60
59
58
57
56
55
54
53
52
51
50
49
48
47
46
45
44
43
42
41
40
39
38
37
36
35
34
33
32
31
30
29
28
27
26
25
24
23
22
21
20
19
18
17
16
15
14
13
12
11
10
9
8
7
6
5
4
3
2
1

小山

76D
72D
77D
75D
74D

宝蔵院

つぼみ保育園

矢

切

公園

常磐線

記号	借地権割合	記号	借地権割合
A	90%	E	50%
B	80%	F	40%
C	70%	G	30%
D	60%	H	20%

繁華街・高度商業地区
道路を中心として全地域
道路沿い

普通商業地区
併用住宅地区
全地域
北側道路沿い
南側全地域

中小工場地区
北側全地域
南側道路沿い
南側全地域

大工場地区
北側全地域
南側道路沿い
北側全地域

普通住宅地区
家内工業地区
無印は全地域

65006

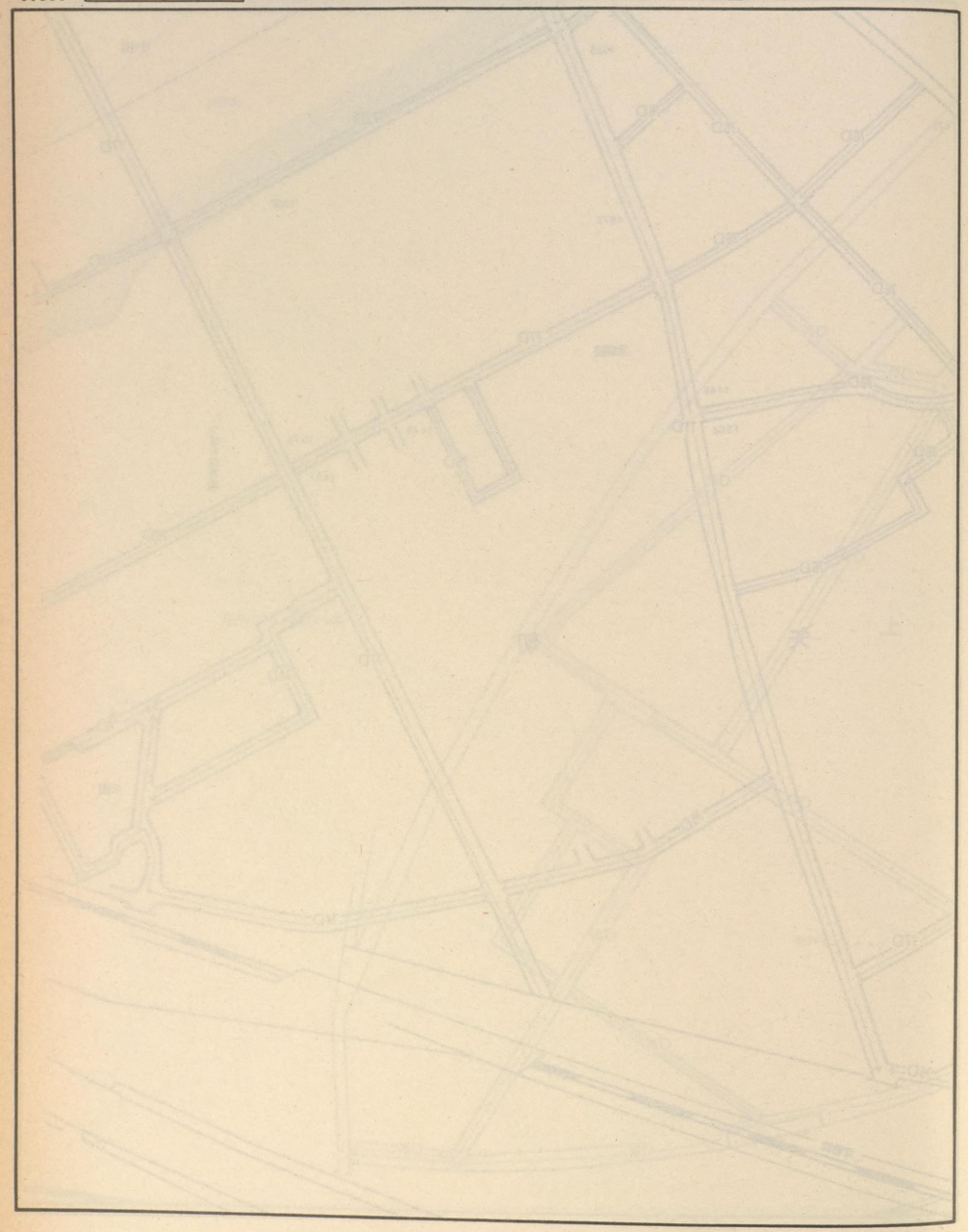

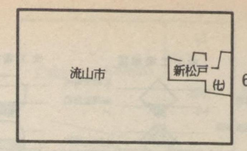

65023

松　戸

（松戸市）

65006

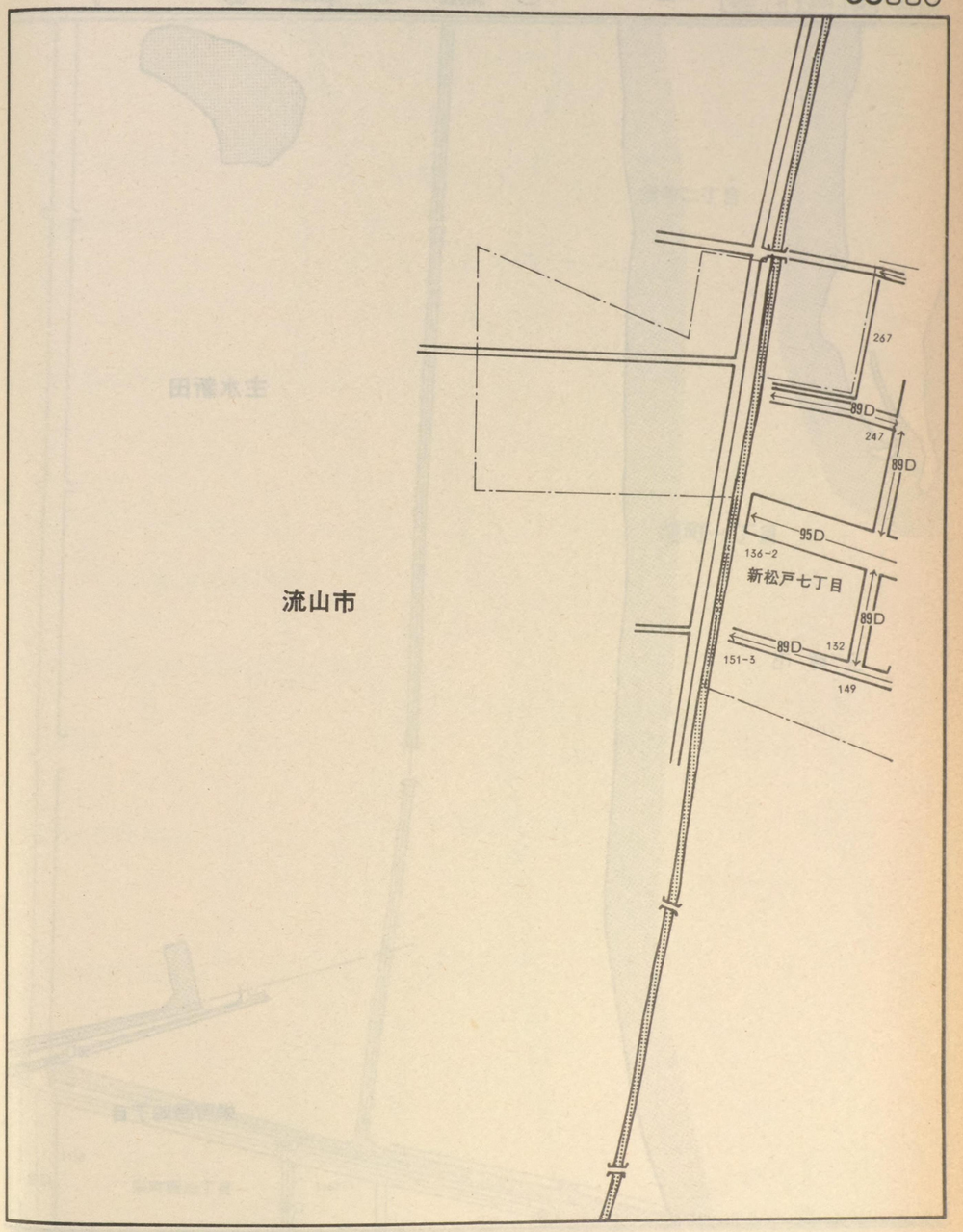

流山市

記号	借地権割合	記号	借地権割合
A	90%	E	50%
B	80%	F	40%
C	70%	G	30%
D	60%	H	20%

繁華街・高度商業地区
道路を中心として全地域
道路沿い

普通商業地区
併用住宅地区
全地域
北側道路沿い
南側全地域

中小工場地区
北側全地域
南側道路沿い
南側全地域

大工場地区
北側全地域
南側道路沿い
北側全地域

普通住宅地区
家内工業地区
無印は全地域

65007

主水新田

三郷市

56D

栄町西四丁目

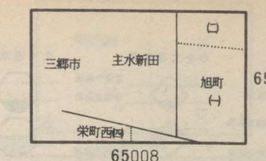

松戸
（松戸市）

65007

旭町二丁目

旭町一丁目

56D
1138
89D
栄町西三丁目
1132-11
58D
1130

記号	借地権割合	記号	借地権割合
A	90%	E	50%
B	80%	F	40%
C	70%	G	30%
D	60%	H	20%

繁華街・高度商業地区
道路を中心として全地域
道路沿い

普通商業地区
併用住宅地区
全地域
北側道路沿い
南側全地域

中小工場地区
北側全地域
南側道路沿い
南側全地域

大工場地区
北側全地域
南側道路沿い
北側全地域

普通住宅地区
家内工業地区
無印は全地域

65008

1148
63D
1158-1
1155
㈱福岡特殊商網
63D
栄町西四丁目
1186
70D
1197
栄町西四丁目
子供の遊び場
66D
63D
70D
68D
70D
1231
1228
70D
1220
天理教
神田分教会
68D
70D
66D
74D
栄町西五丁目

65007
栄町西四
65027
65009
65008

松　戸
（松戸市）

58D
63D
61D
1107
61D
1091
56D
64D
67D
67D
74D
栄町西
三丁目
58D
89D
74D
74D
59D
67D
栄町西三丁目
子供の遊び場
59D
67D
1032-4
1030
67D
トヨタビスタ北千葉㈱
991
吉岡マンション
67D
74D
994-12
996
75D
75D
983-9
89D
922
栄町西二丁目
日本大学松戸歯学部
付属歯科医院
70D
919-7
59D
59D
921-19
89D

記号	借地権割合	記号	借地権割合
A	90%	E	50%
B	80%	F	40%
C	70%	G	30%
D	60%	H	20%

繁華街・高度商業地区
道路を中心として全地域
道路沿い

普通商業地区
併用住宅地区
全地域
北側道路沿い
南側全地域

中小工場地区
北側全地域
南側道路沿い
南側全地域

大工場地区
北側全地域
南側道路沿い
北側全地域

普通住宅地区
家内工業地区
無印は全地域

65009

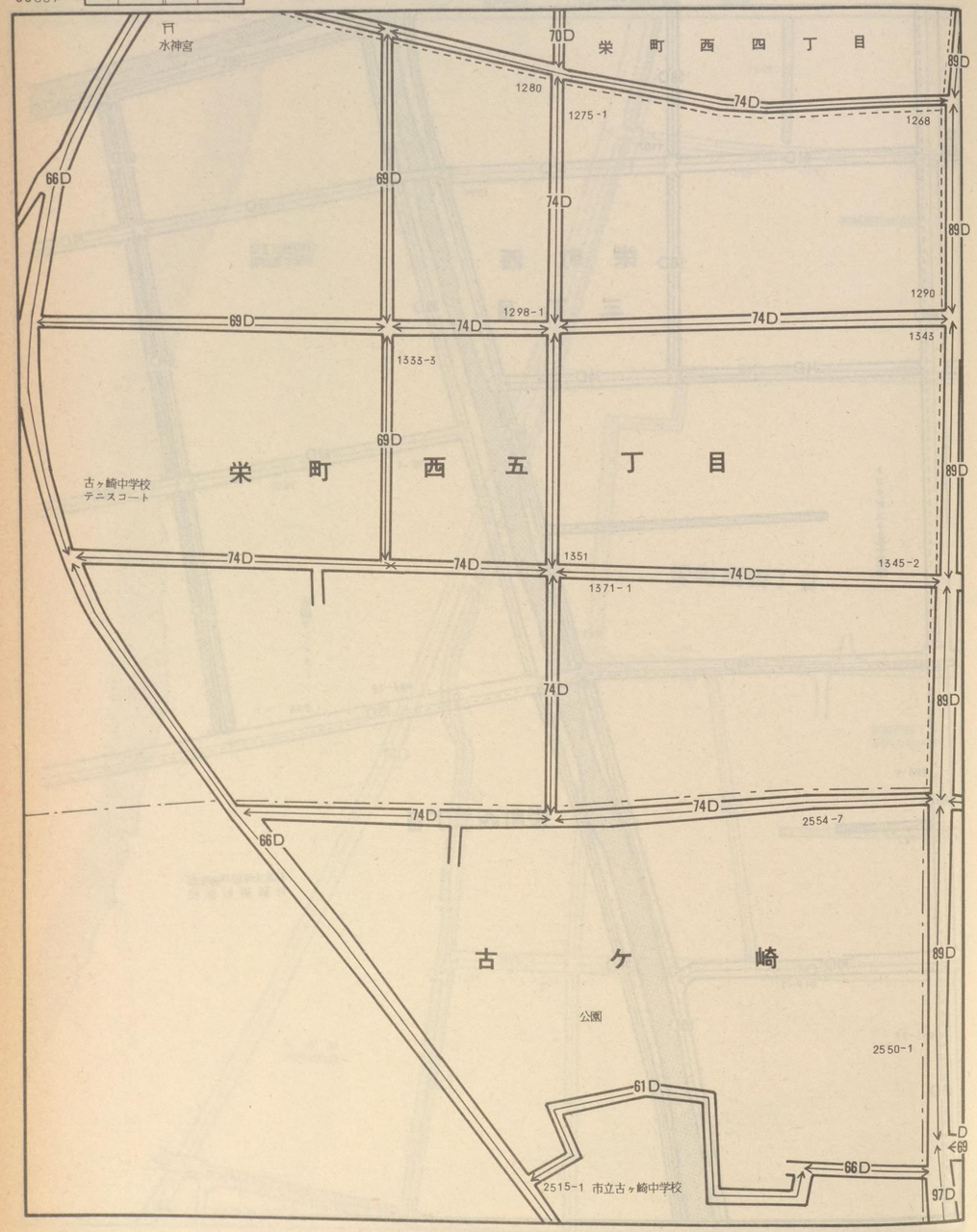

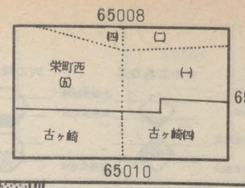

松戸
(松戸市)

65009

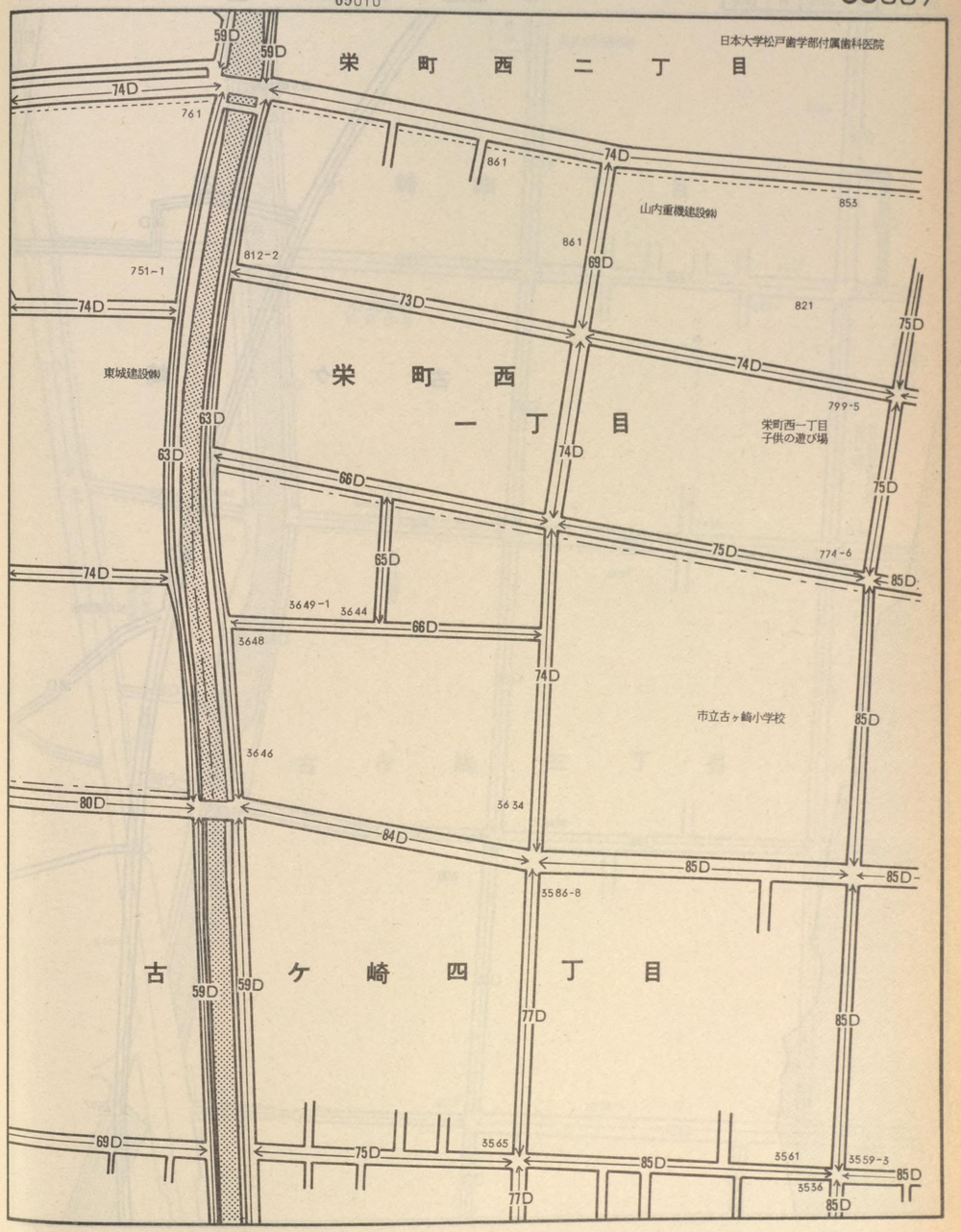

記号	借地権割合	記号	借地権割合
A	90%	E	50%
B	80%	F	40%
C	70%	G	30%
D	60%	H	20%

繁華街・高度商業地区
道路を中心として全地域
道路沿い

普通商業地区
併用住宅地区
全地域
北側道路沿い
南側全地域

中小工場地区
北側全地域
南側道路沿い
南側全地域

大工場地区
北側全地域
南側道路沿い
北側全地域

普通住宅地区
家内工業地区
無印は全地域

65010

古ヶ崎中学校
古　ケ　崎
2578-3
松大産業㈱
2407
97D
66D
58D

65009
古ヶ崎四
古ヶ崎
65029
65011

松　戸
（松戸市）

65010

基29
KK佐川製作所
古　ケ　崎　四　丁　目
3511
3535
3507
3481
3482
3487
3466
3464
3420
3458
3455
3429
3433
3408
3377
3378
3375
3359
3354-6
3353
3319
3325
2444
59D
77D
85D
81D
80D
82D
92D
86D
109D
KK馬場商店
松戸支店
古ヶ崎テニスクラブ
古ヶ崎四丁目子供の遊び場
KK第十製作所
松戸工場
日石松戸北部給油所
五十鈴建設
鈴木マンション
旅館百年
墓地
古　ケ　崎　三　丁　目

記号	借地権割合	記号	借地権割合
A	90%	E	50%
B	80%	F	40%
C	70%	G	30%
D	60%	H	20%

繁華街・高度商業地区
道路を中心として全地域
道路沿い

普通商業地区併用住宅地区
全地域
北側道路沿い
南側全地域

中小工場地区
北側全地域
南側道路沿い
南側全地域

大工場地区
北側全地域
南側道路沿い
北側全地域

普通住宅地区家内工業地区
無印は全地域

65011

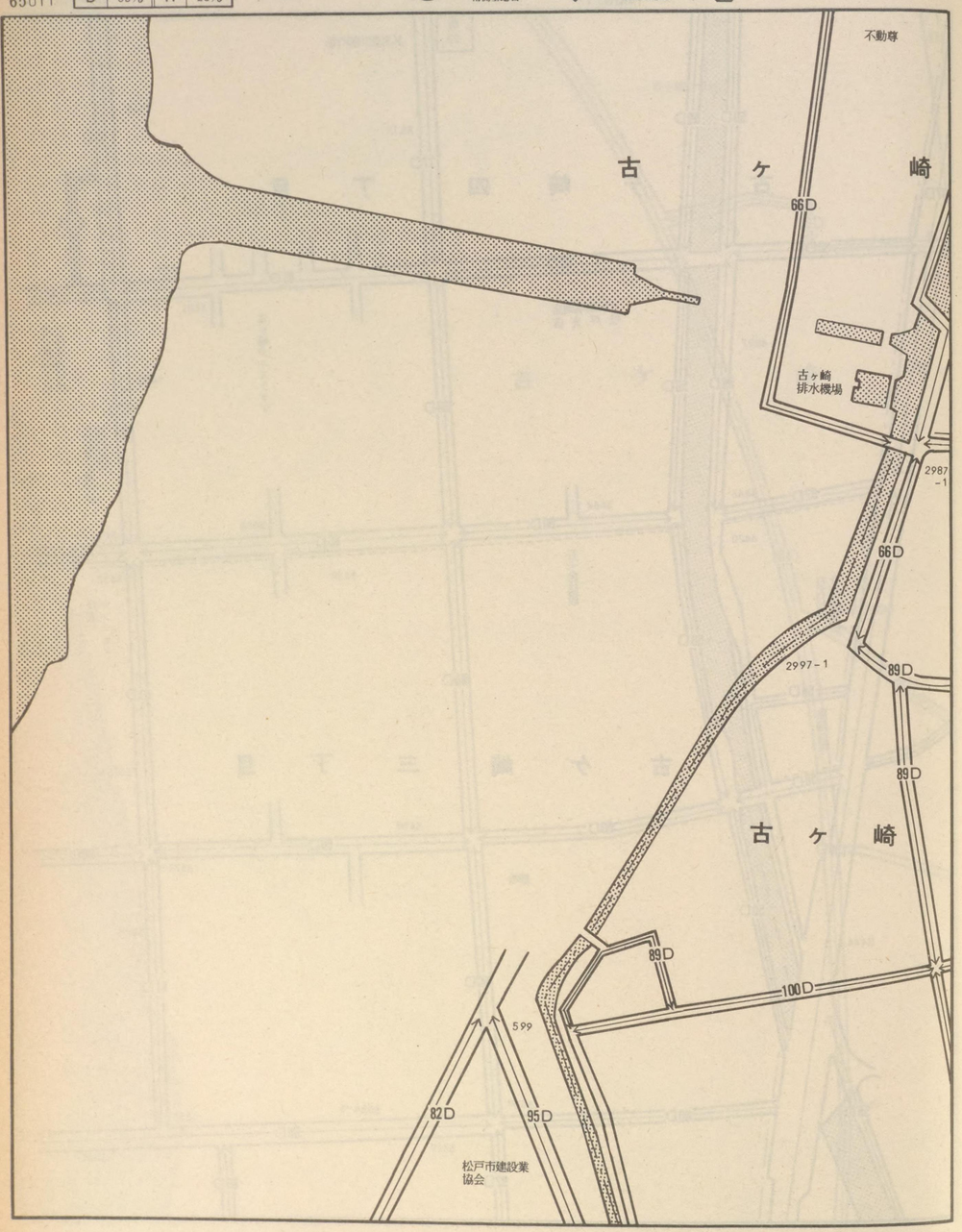

65010

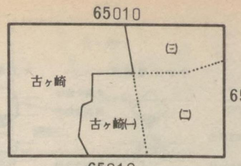

松　戸

（松戸市）

65011

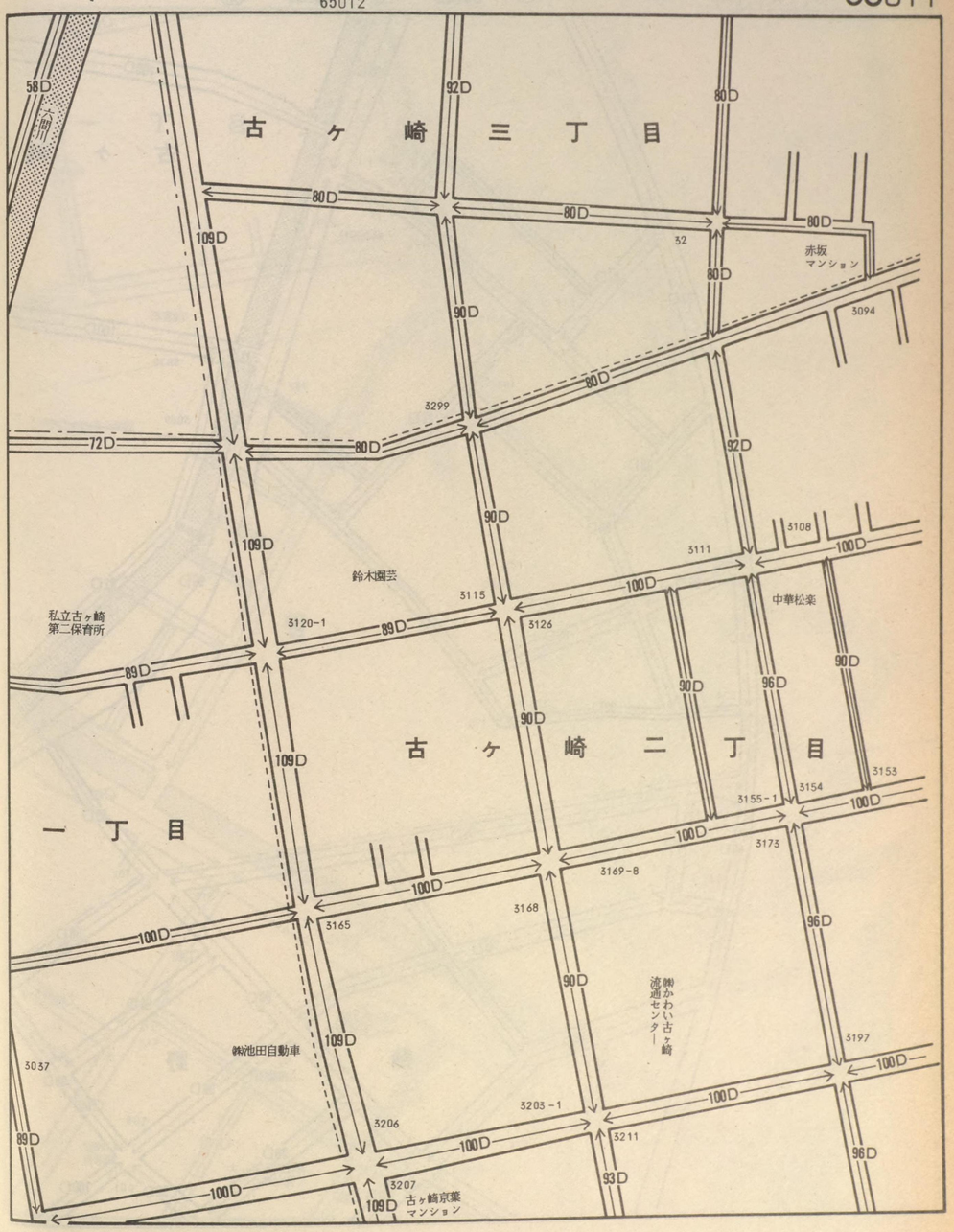

記号	借地権割合	記号	借地権割合
A	90%	E	50%
B	80%	F	40%
C	70%	G	30%
D	60%	H	20%

繁華街・高度商業地区
道路を中心として全地域
道路沿い

普通商業地区 併用住宅地区
全地域
北側道路沿い
南側全地域

中小工場地区
北側全地域
南側道路沿い
南側全地域

大工場地区
北側全地域
南側道路沿い
北側全地域

普通住宅地区 家内工業地区
無印は全地域

65012

65011
古ヶ崎(一)
口
古ヶ崎
65031
樋野口

松　戸
（松戸市）

65012

65013

一丁目
レストラン デニーズ
100D
109D
94D
93D
96D
そば尾張屋 3232
3255
(有)尾州屋酒店 3239
3237
101D
3257
80D
3059
3244
3251
3081
古ヶ崎二丁目
体育館
3082
93D
3246
千葉県水道局古ヶ崎浄水場
市立古ヶ崎南小学校
79D
92D
日本通運(株) 馬場支店
83D
110D
79D
80D
80D
ケ
崎
トヨタカローラ千葉 松戸営業所
昭和シェル石油
75D
92D
82D
75D
92D
105D
大橋川
82D
92D
92D
99D
110D
100D
121D
82D
82D
仏壇の葵
98D
538
口
朝日麦酒(株) 松戸寮
547
100D
92D
64
112D
100D
100D
樋野口青年館
古ヶ崎児童公園（つつみ公園）
100D
松戸市西口消防署
109D
谷川橋

234
95D
100D
古ヶ崎
ホテル リバーサイド
232
82D
193
鵜森神社
82D
82D
88D
219-5
181
88D
100D
三枚橋
3070
186
187
88D
82D
3069
201
88D
88D
橋本橋
96D
82D
円勝寺
88D
194-1
88D
88D
古
206
82D
170-12
170
532-1
98D
89D
88D
532-3
518-2
510
482
98D
98D
887-1
98D
98D
98D
485-1
女体神社
樋
野
大乗院
98D
98D
98D
508
98D
825
825-4
901
100D
98D
イトウヨーカドー 松戸研修センター

記号	借地権割合	記号	借地権割合
A	90%	E	50%
B	80%	F	40%
C	70%	G	30%
D	60%	H	20%

繁華街・高度商業地区
道路を中心として全地域
道路沿い

普通商業地区
併用住宅地区
全地域
北側道路沿い
南側全地域

中小工場地区
北側全地域
南側道路沿い
南側全地域

大工場地区
北側全地域
南側道路沿い
北側全地域

普通住宅地区
家内工業地区
無印は全地域

65013

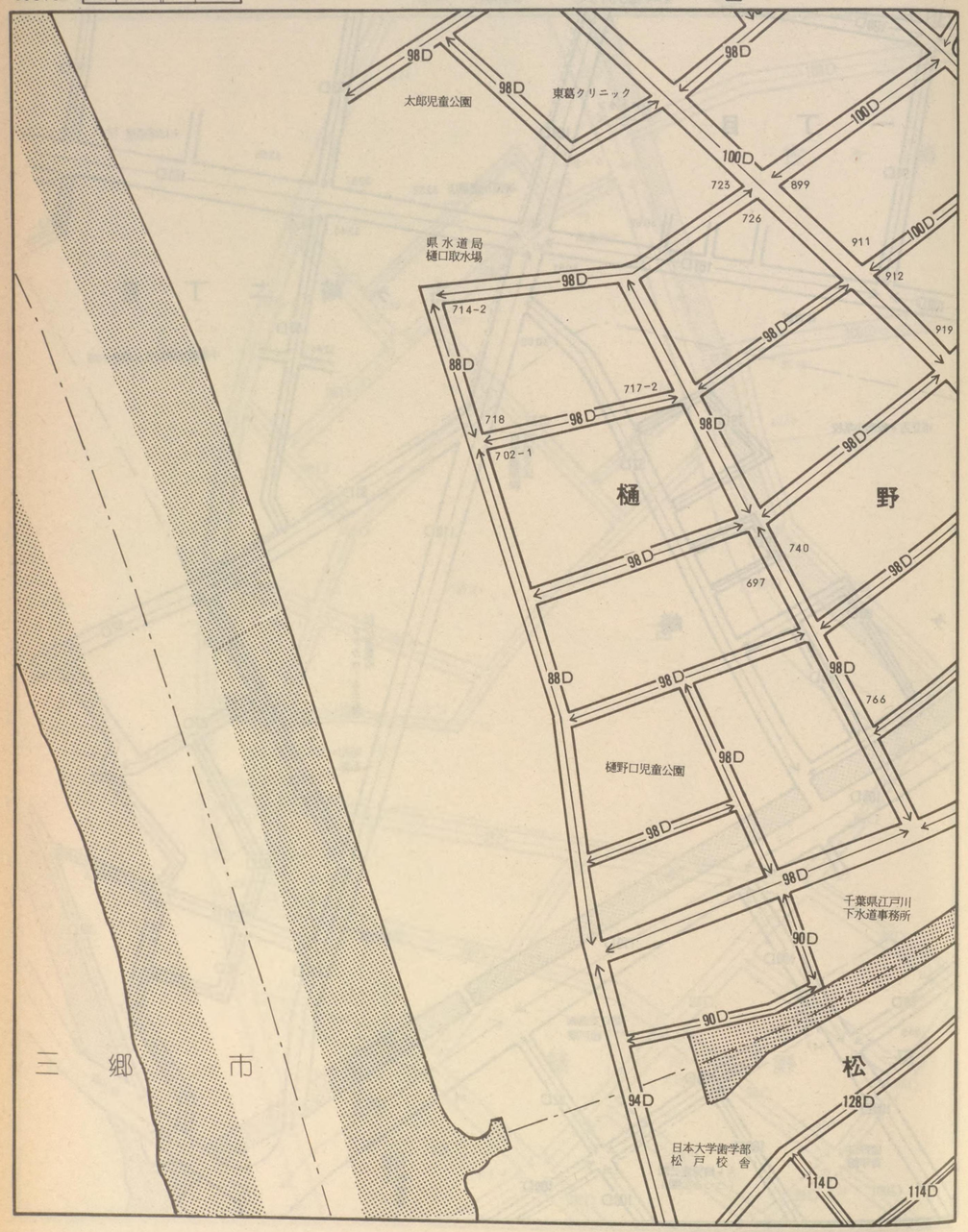

65012

65032

松戸
（松戸市）

65013

65014

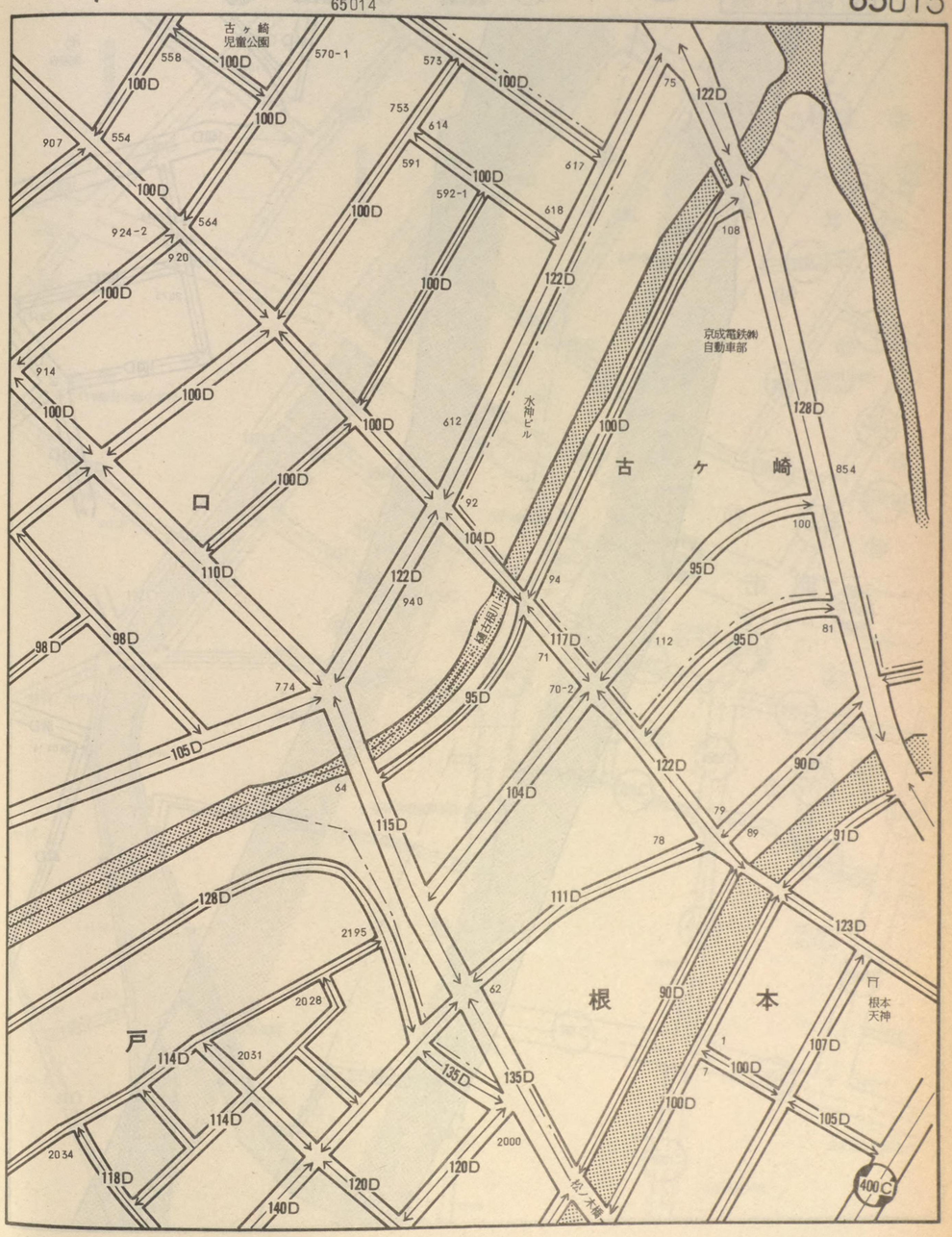

記号	借地権割合	記号	借地権割合
A	90%	E	50%
B	80%	F	40%
C	70%	G	30%
D	60%	H	20%

繁華街・高度商業地区
- 道路を中心として全地域
- 道路沿い

普通商業地区 併用住宅地区
- 全地域
- 北側道路沿い
- 南側全地域

中小工場地区
- 北側全地域
- 南側道路沿い
- 南側全地域

大工場地区
- 北側全地域
- 南側道路沿い
- 北側全地域

普通住宅地区 家内工業地区
- 無印は全地域

65014

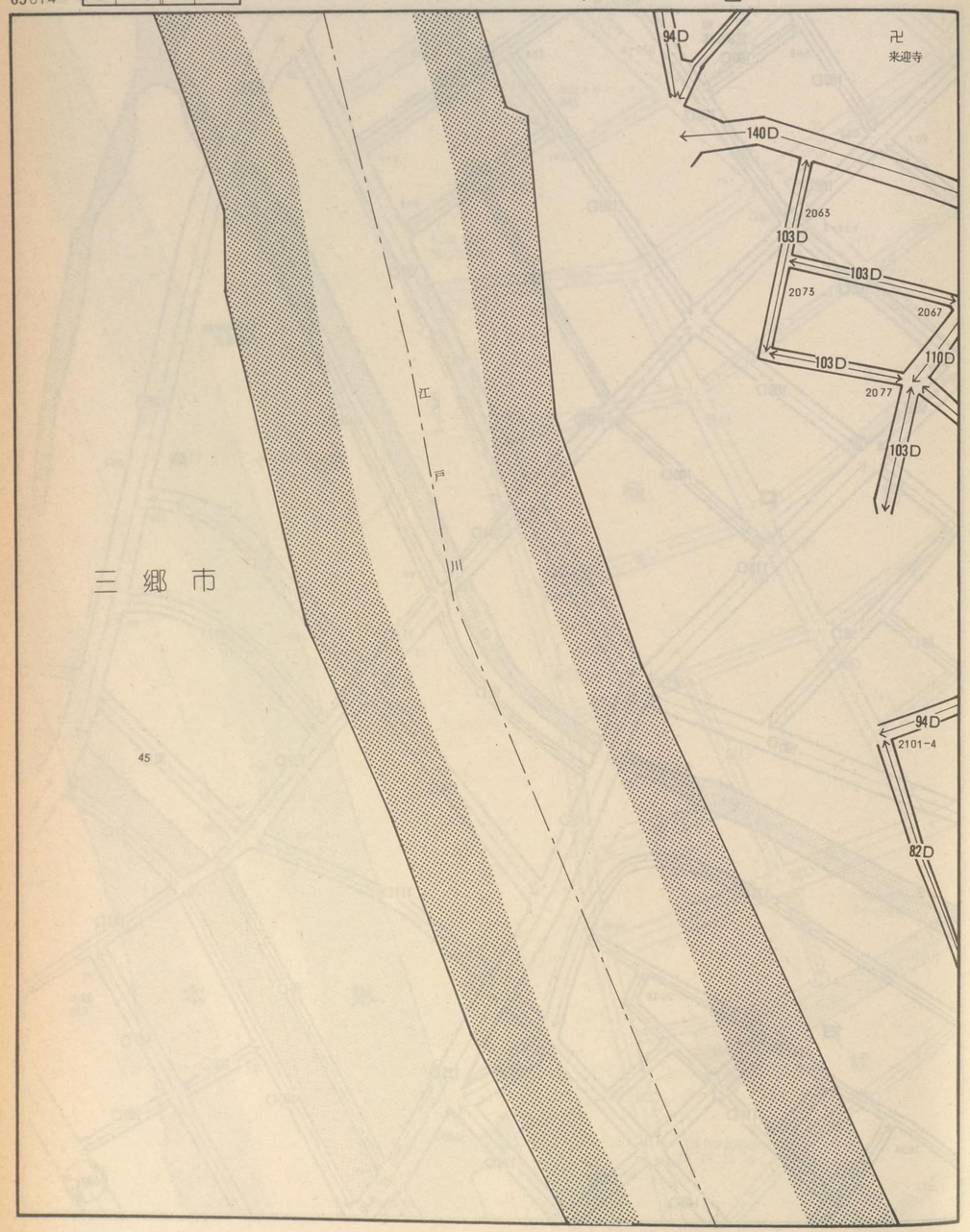

65013

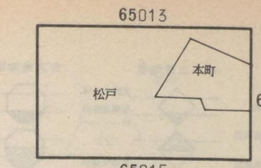

松戸

（松戸市）

65014

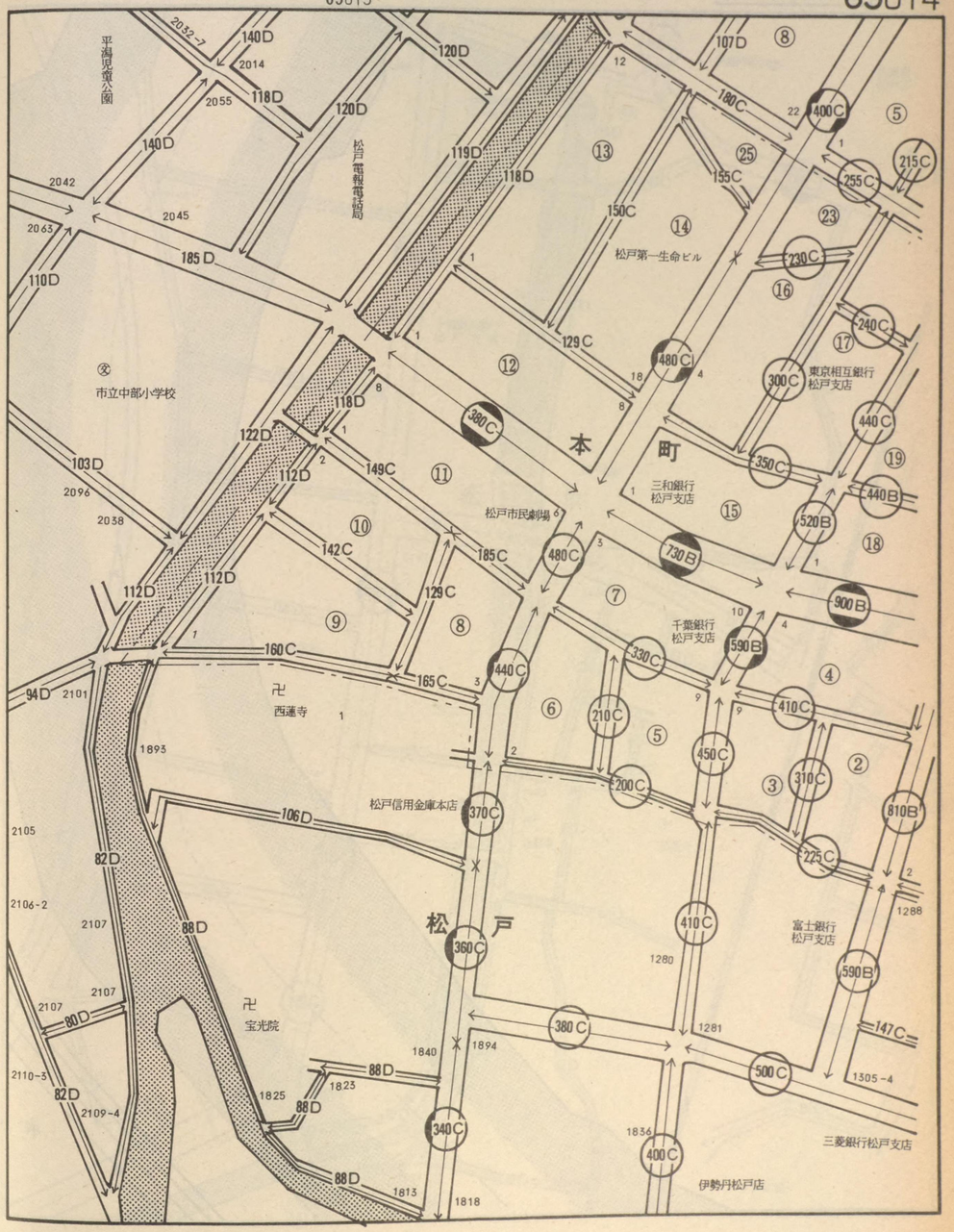

記号	借地権割合	記号	借地権割合
A	90%	E	50%
B	80%	F	40%
C	70%	G	30%
D	60%	H	20%

繁華街・高度商業地区
道路を中心として全地域
道路沿い

普通商業地区
併用住宅地区
全地域
北側道路沿い
南側全地域

中小工場地区
北側全地域
南側道路沿い
南側全地域

大工場地区
北側全地域
南側道路沿い
北側全地域

普通住宅地区
家内工業地区
無印は全地域

65015

江戸川

小

65014

松戸

小山

65034

松　戸

（松戸市）

65016

65015

赤い橋

春雨橋

1804

185C

400C

伊勢丹松戸店

長崎屋松戸店

千葉県食料㈱松戸精米工場

1311

113D

卍 妙見寺

1808

106D

142D

315C

210C

1419

1414

1786

104D

275C

111D

104D

千葉相互銀行松戸支店

旧水戸街道

1445

1435

104D

100D

89D

100D

1764

卍 松戸神社

松　戸

205C

陣屋口橋

190C

104D

1760

1458

1460

230C

100D

93D

87D

147C

95D

松戸郵便局

92D

87D

93D

82D

93D

1741

82D

1500

94D

93D

卍 慈眼寺

82D

卍 松竜寺

1713-15

165C

105D

1724

82D

69D

82D

94D

126C

93D

卍 円慶寺

82D

82D

山

82D

126D

1540

87D

1671

82D

111D

1674

82D

戸定館

135C

93D

101D

91D

96D

96D

記号	借地権割合	記号	借地権割合
A	90%	E	50%
B	80%	F	40%
C	70%	G	30%
D	60%	H	20%

繁華街・高度商業地区
道路を中心として全地域
道路沿い

普通商業地区
併用住宅地区
全地域
北側道路沿い
南側全地域

中小工場地区
北側全地域
南側道路沿い
南側全地域

大工場地区
北側全地域
南側道路沿い
北側全地域

普通住宅地区
家内工業地区
無印は全地域

65016

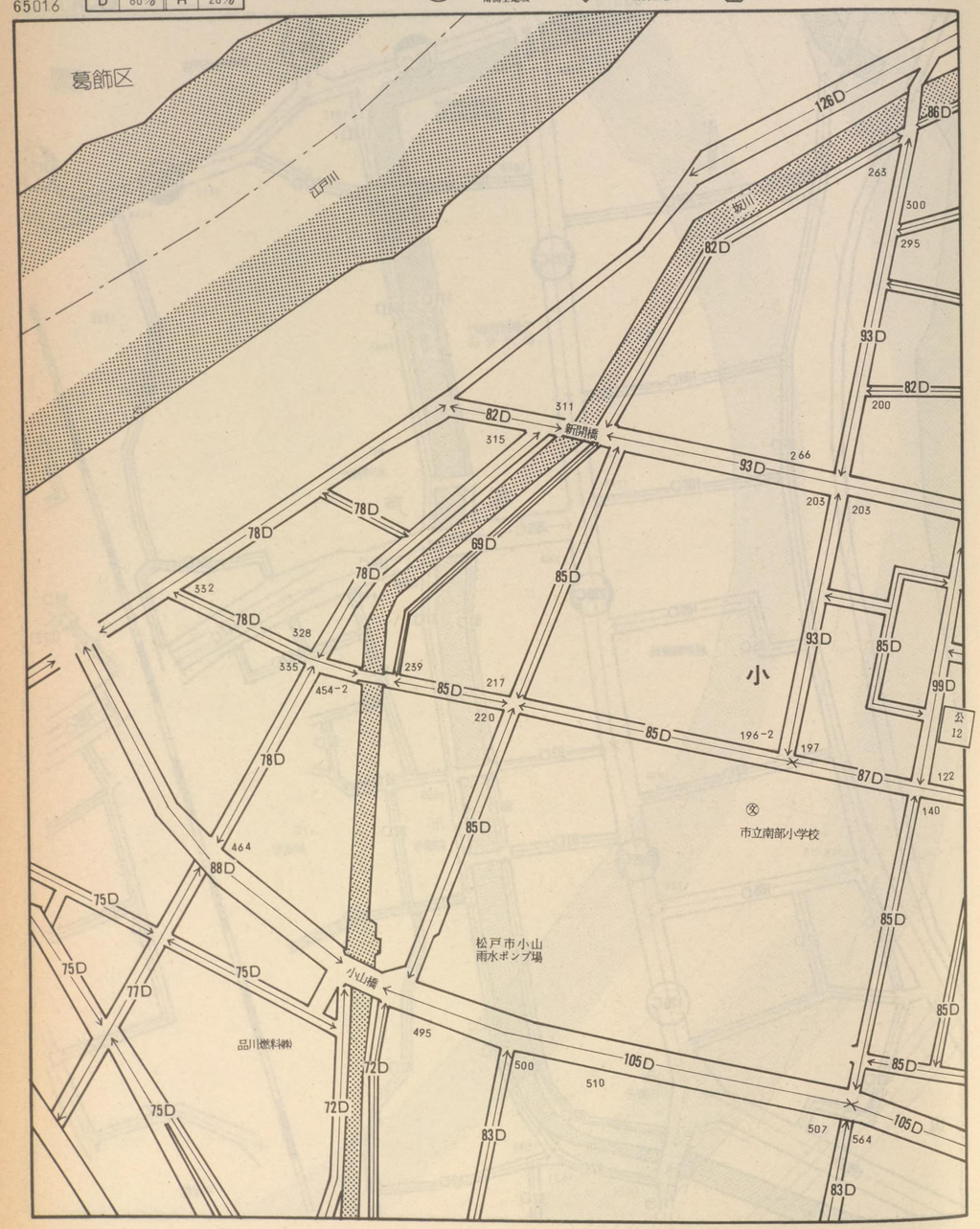

65015
65004 小山 松戸 65035
65017

松　戸

（松戸市）

65016

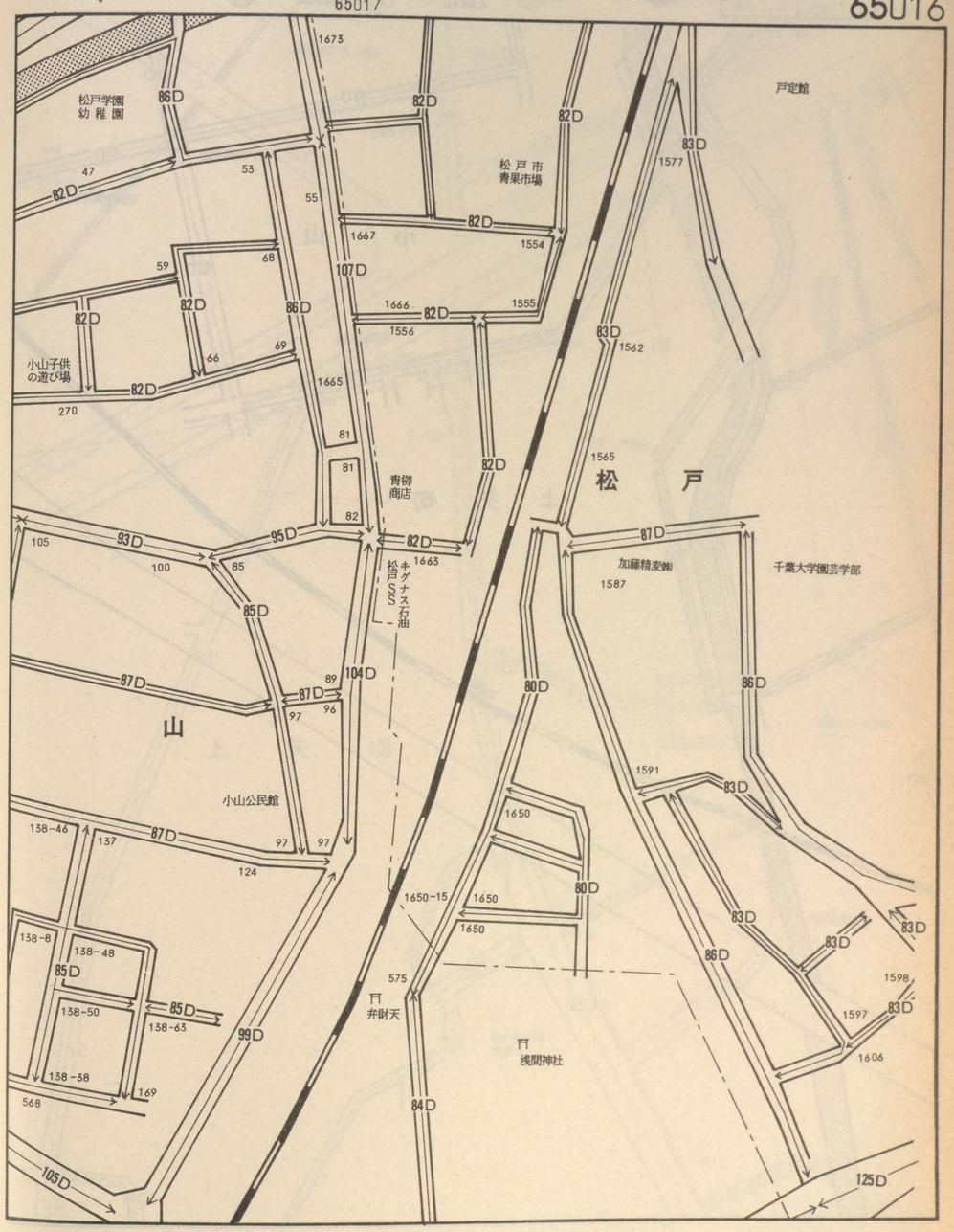

記号	借地権割合	記号	借地権割合
A	90%	E	50%
B	80%	F	40%
C	70%	G	30%
D	60%	H	20%

繁華街・高度商業地区
道路を中心として全地域
道路沿い

普通商業地区
併用住宅地区
全地域
北側道路沿い
南側全地域

中小工場地区
北側全地域
南側道路沿い
南側全地域

大工場地区
北側全地域
南側道路沿い
北側全地域

普通住宅地区
家内工業地区
無印は全地域

65017

83D
83D
コスモ松戸
松戸南保育園
80D
560
日南金属工業KK
72D
小　山
83D
82D
水神沼公園
72D
上　矢　切
72D
72D
76D
常磐線
74D

65016
小山
松戸
65005
65036
上矢切
65018

松　戸
（松戸市）

65017

105D
高橋製粉（工場）
浅間神社
84D
81D
111D
102D
111D
81D
111D
111D
東京北鉄管理局
松戸電車区
小　山
684
652
381
市立第二中学校
引込線
111D
350
695
78D
75D
国鉄松戸浅間台
アパート
上　矢　切
717
75D
児童公園
720
75D
122D
75D
松戸市健康
増進センター
78D
748
81D
71D
64D

記号	借地権割合	記号	借地権割合
A	90%	E	50%
B	80%	F	40%
C	70%	G	30%
D	60%	H	20%

繁華街・高度商業地区
道路を中心として全地域
道路沿い

普通商業地区
併用住宅地区
全地域
北側道路沿い
南側全地域

中小工場地区
北側全地域
南側道路沿い
南側全地域

大工場地区
北側全地域
南側道路沿い
北側全地域

普通住宅地区
家内工業地区
無印は全地域

65018

上矢切

71D

65017

小山

上矢切

65037

中矢切

松　戸

（松戸市）

65019

65018

75D
卍
観音堂
神明神社
64D
71D
71D
423
67D
64D
71D
417
424
73D
283
768
87D
97D
299-8
120D
813
82D
240-4
248-5
267
817
松戸米穀
256
京葉ガス
135D
セブンイレブン
226-2
91D
70D
67D
63D
61D
64D
上矢切
60D
60D
83D
82D
小羊保育園
98-1
スーパーマルエツ
165
93D
92D
505
60D
64D
65D
65D
617-9
93D
623
82D

記号	借地権割合	記号	借地権割合
A	90%	E	50%
B	80%	F	40%
C	70%	G	30%
D	60%	H	20%

繁華街・高度商業地区
道路を中心として全地域
道路沿い

普通商業地区
併用住宅地区
全地域
北側道路沿い
南側全地域

中小工場地区
北側全地域
南側道路沿い
南側全地域

大工場地区
北側全地域
南側道路沿い
北側全地域

普通住宅地区
家内工業地区
無印は全地域

65019

中

下

377-1
409-2
505
71D
60D
596
62D
656
62D
706
746-8
坂下子どもの遊び場
68D
85D

65018 三矢小台口
中矢切
下矢切
65038

松戸

（松戸市）

65019

65020

矢切

市立矢切小学校

香取神社

165C

浄安寺

175C

101D
日本石油
矢切（給）

矢切

矢切神社

松戸矢切郵便局

メゾンドール矢切

190C

野菊の墓文学碑

65D 65D 93D 82D 82D 610
70D 513 499 512 512 86D
60D 64D 62D 60D 60D 62D 76D
527 515 532 550-1 544 589 587 562-2
82D 92D 81D 91D
80D 307
90D 101D 36
372 334 350-12 304-3 92D
81D 353 344 87D
81D 87D 95D 50-6 108D
374 359 355 301 299 99D
71D 267 266 267
91D 91D 82D 82D
267-6 296 76

記号	借地権割合	記号	借地権割合
A	90%	E	50%
B	80%	F	40%
C	70%	G	30%
D	60%	H	20%

繁華街・高度商業地区
道路を中心として全地域
道路沿い

普通商業地区
併用住宅地区
全地域
北側道路沿い
南側全地域

中小工場地区
北側全地域
南側道路沿い
南側全地域

大工場地区
北側全地域
南側道路沿い
北側全地域

普通住宅地区
家内工業地区
無印は全地域

65020

栗　山

71D 68D 633 242 245 日本山妙法寺 85D 68D 233 62D 623 620-1 74D 74D (株)義宮建設 68D 71D 74D 62D 542-1 518-1 68D 517 68D 76D

65019

下矢切

栗山

65039

松　戸

（松戸市）

65021

65020

258-4 90D 269 91D 91D 282 208 207 291 63-1 99D 101D 190C 市川東葛信用金庫矢切支店 66-1 すぎやま電器 67 205 104D 138 113D 137-2 85D 213 95D (有)千葉合成樹脂製作所 下矢切 91D 南台ハイツ 矢切幼稚園 読売新聞 142 矢切専売（専） 88D 102D 164 198 195-2 177-1 167 171-13 188-18 190-31 153 88D 155-9 155-1 153 159 88D はやみ商店 公 34 91D 150 鉄道建設公団 74D 90D 91D 121-9 29-1 180C 94D 栗　山 150-1 93D 138-5 46 94D 93D 千葉県水道局栗山浄水場 84D 43 43-4 46 99D

記号	借地権割合	記号	借地権割合
A	90%	E	50%
B	80%	F	40%
C	70%	G	30%
D	60%	H	20%

繁華街・高度商業地区
道路を中心として全地域
道路沿い

普通商業地区
併用住宅地区
全地域
北側道路沿い
南側全地域

中小工場地区
北側全地域
南側道路沿い
南側全地域

大工場地区
北側全地域
南側道路沿い
北側全地域

普通住宅地区
家内工業地区
無印は全地域

65021

513
68D
279-2
71D
71D
76D
71D
307

栗　山

下　矢　切

65020

下矢切
栗山
市川市
市川市

松　戸

（松戸市）

65021

71D
93D
千葉県水道局
栗山浄水場
92D
105D
78
84D
85D
105D
101D
62-3
94
69
67
236-8
105D
310
85D
336
324
326
328
105D
104D
341

卍
本久寺

栗　山

市川市

市川署管内

記号	借地権割合	記号	借地権割合
A	90%	E	50%
B	80%	F	40%
C	70%	G	30%
D	60%	H	20%

繁華街・高度商業地区
道路を中心として全地域
道路沿い

普通商業地区
併用住宅地区
全地域
北側道路沿い
南側道路沿い

中小工場地区
北側全地域
南側道路沿い
南側全地域

大工場地区
北側全地域
南側道路沿い
北側全地域

普通住宅地区
家内工業地区
無印は全地域

65022

新松戸西パークハウス

89D 421
89D 390−5
89D 367−1
89D
88D
89D

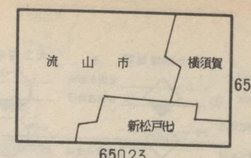

松戸
（松戸市）

65022

流山市

鰭ヶ崎

武蔵野線

横須賀

新松戸七丁目

あかしや公園

89D 411
89D 360
89D 363
89D 358
95D 375
89D 373
89D

記号	借地権割合	記号	借地権割合
A	90%	E	50%
B	80%	F	40%
C	70%	G	30%
D	60%	H	20%

繁華街・高度商業地区
道路を中心として全地域
道路沿い

普通商業地区
併用住宅地区
全地域
北側道路沿い
南側全地域

中小工場地区
北側全地域
南側道路沿い
南側全地域

大工場地区
北側全地域
南側道路沿い
北側全地域

普通住宅地区
家内工業地区
無印は全地域

65023

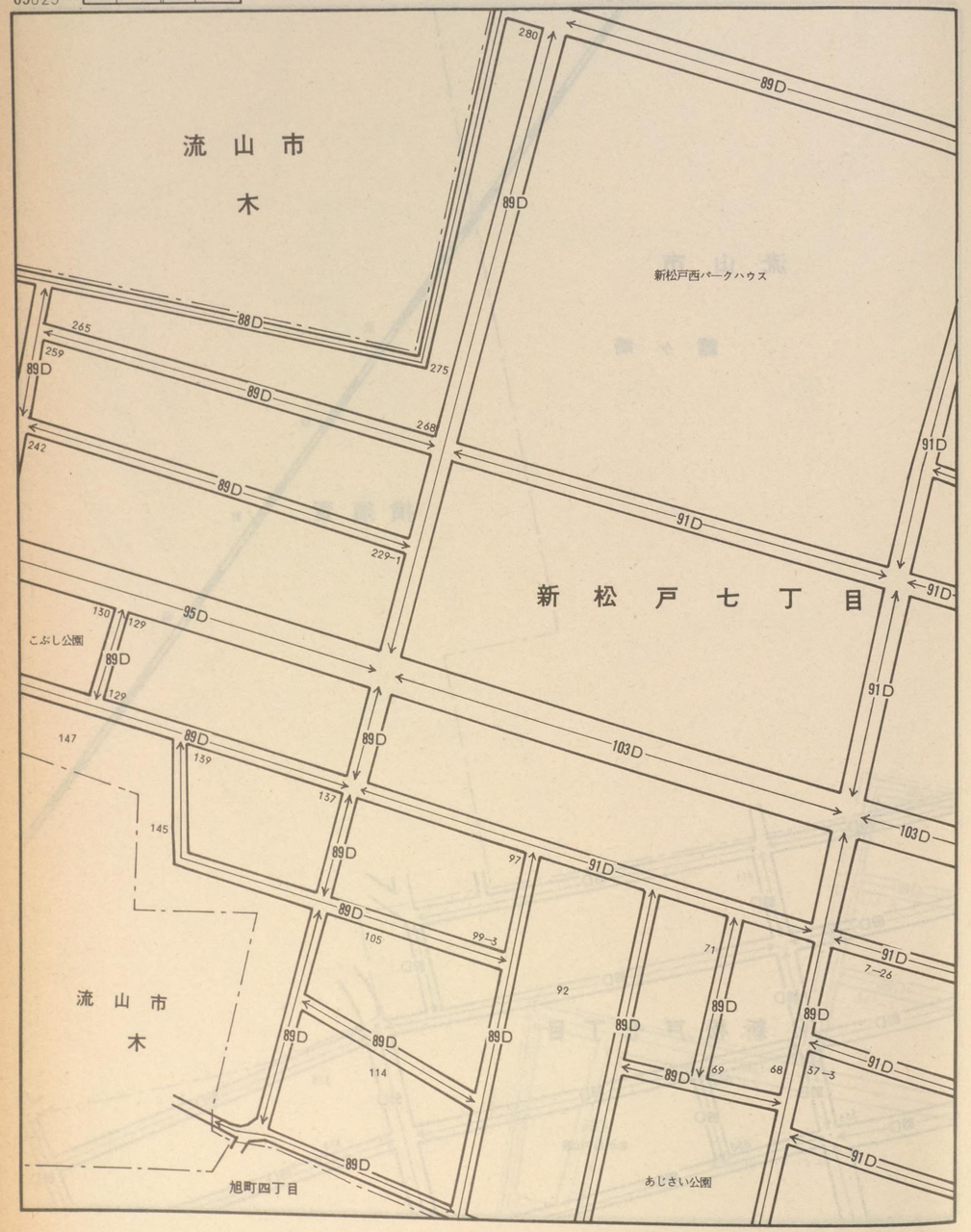

65022
65006
65042
65024
旭町四
流山市
木
新松戸
北
松戸
(松戸市)
65023

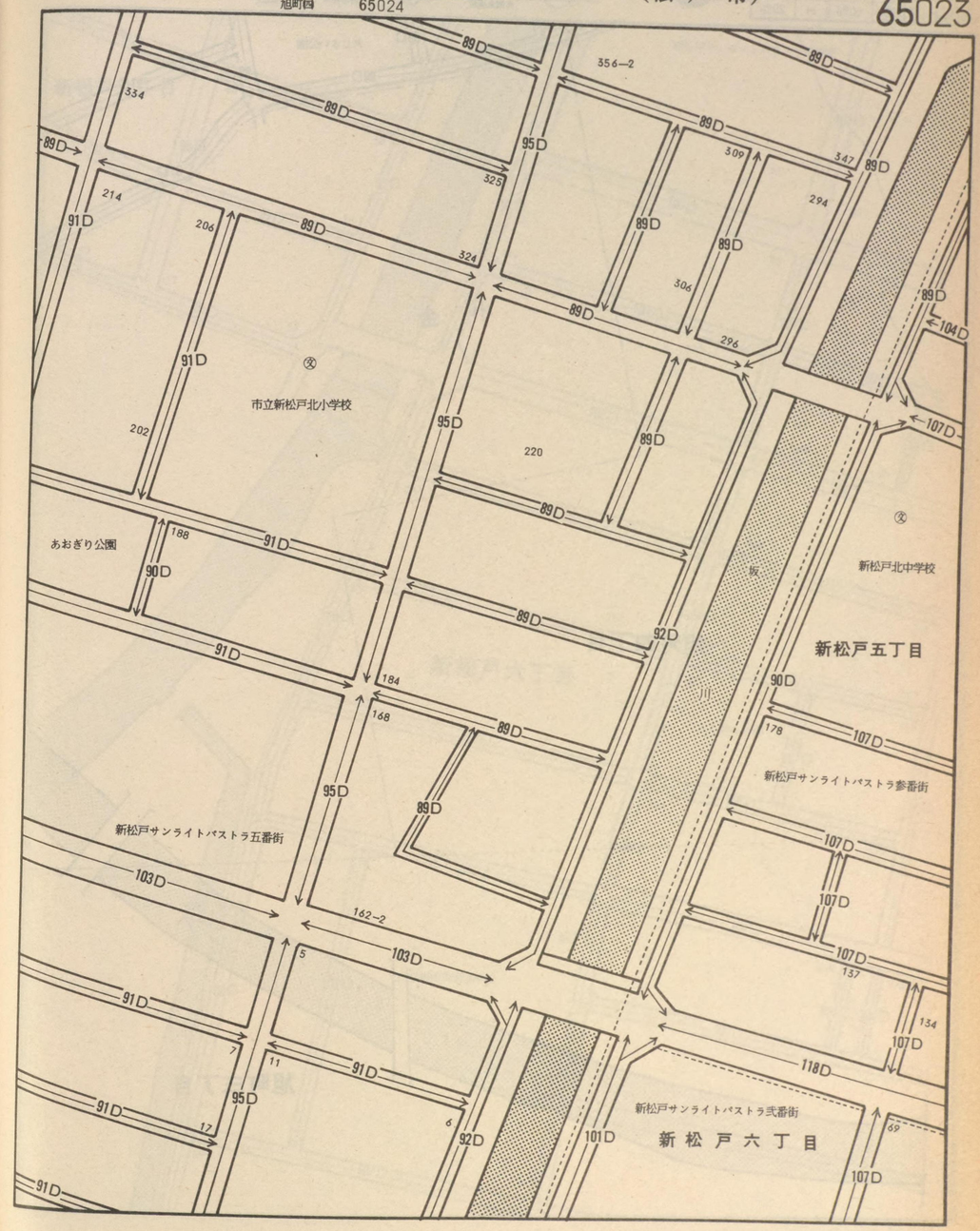

記号	借地権割合	記号	借地権割合
A	90%	E	50%
B	80%	F	40%
C	70%	G	30%
D	60%	H	20%

繁華街・高度商業地区
- 道路を中心として全地域
- 道路沿い

普通商業地区 併用住宅地区
- 全地域
- 北側道路沿い
- 南側全地域

中小工場地区
- 北側全地域
- 南側道路沿い
- 南側全地域

大工場地区
- 北側全地域
- 南側道路沿い
- 北側全地域

普通住宅地区 家内工業地区
- 無印は全地域

65024

89D 89D 89D 91D 91D

あじさい公園

65

小　金

旭町四丁目

旭町三丁目

65023

新松戸(七)　小金　新松戸(六)

旭町(四)　旭町(三)

65043

65025

松　戸

（松戸市）

65024

新松戸七丁目

新松戸サンライトパストラ弐番街

91D 91D 91D 91D 95D 92D 91D 91D 91D 91D 101D 107D 107D 107D 107D 107D 107D 108D 108D 107D 107D 107D 107D 107D 104D 104D 104D 104D 104D 100D 100D 107D 107D 107D 107D 107D 107D 107D 107D 107D 107D 107D 107D 107D 107D

38 45 60 57 52 39 70 69 102 89 118 113 109 105 263 258 257 272 256-2 271 250 252 264 284 279 305-1 301 300 298 399

新松戸六丁目

もくれん公園

市立新松戸南小学校

記号	借地権割合	記号	借地権割合
A	90%	E	50%
B	80%	F	40%
C	70%	G	30%
D	60%	H	20%

繁華街・高度商業地区
道路を中心として全地域
道路沿い

普通商業地区
併用住宅地区
全地域
北側道路沿い
南側全地域

中小工場地区
北側全地域
南側道路沿い
南側全地域

大工場地区
北側全地域
南側道路沿い
北側全地域

普通住宅地区
家内工業地区
無印は全地域

65025

旭町三丁目

旭町二丁目

74D

65024

旭町(二)

(六)

新松戸南(三)

65044

(四)

小金

三村新田

小金

65026

松　戸

（松戸市）

65025

新松戸南六丁目

97D 362

108D 357

105D 356

107D

105D 136

108D 59

350

105D 136

105D 137

36

105D 44

97D

105D 137

105D

105D 138

105D

159 105D 139

105D

105D

165

105D

けやき公園

175

105D

180

新松戸南三丁目

166

105D

17 13

185

166

96

25 18

111D

114D

106

105D

181

117

105D

新松戸南二丁目

99D

185

96

107

166

117

105D

107

52 24

72D

120

327

108D

347

960-39

77D

小　金

961

つり堀

100D 356

958-117

103D

小金

12-4

82D

三村新田

記号	借地権割合	記号	借地権割合
A	90%	E	50%
B	80%	F	40%
C	70%	G	30%
D	60%	H	20%

繁華街・高度商業地区
道路を中心として全地域
道路沿い

普通商業地区
併用住宅地区
全地域
北側道路沿い
南側全地域

中小工場地区
北側全地域
南側道路沿い
南側全地域

大工場地区
北側全地域
南側道路沿い
北側全地域

普通住宅地区
家内工業地区
無印は全地域

65026

旭町二丁目

旭町一丁目

77D 732
84D 732 732
84D 703
98D
80D
860
98D 98D
86
ゲートボール場
863
98D 865
98D
900
馬橋旭大橋
118D
899
80D
1000
90D
997
学童登校橋

65025
三村新田
小金
口
65007
馬橋
小金飛地
65045
馬橋
旭町(一)
西馬橋相川町
65027

松　戸
（松戸市）

65026

小金
松戸農協六和支店
20-1
82D
103D
107D
801-2
723
77D
805
809
84D 727
84D
727
707
84D
708
717
馬橋ゴルフクラブ
90D
103D
三村新田
はすだ公園
103D
98D
98D
馬
橋
98D
98D
98D
98D
98D
98D
100D
214
208
192
214
207
102D
102D
202
201
182
103D
193
188
102D
102D
住友金庫
すずき出版
第二商品センター
西馬橋相川町
172
180
168
103D
159
167
155
103D
157
103D
103D
137D
107
102D
102D
981
96D
96D
ほそぬま公園
990
96D
992
90D
小金飛地
912
118D
905
96D
98D
98D
98D
98D
98

記号	借地権割合	記号	借地権割合
A	90%	E	50%
B	80%	F	40%
C	70%	G	30%
D	60%	H	20%

繁華街・高度商業地区
道路を中心として全地域
道路沿い

普通商業地区
併用住宅地区
全地域
北側道路沿い
南側全地域

中小工場地区
北側全地域
南側道路沿い
南側全地域

大工場地区
北側全地域
南側道路沿い
北側全地域

普通住宅地区
家内工業地区
無印は全地域

65027

県立松戸馬場高校
市立旭町小学校
旭町一丁目
栄町西三丁目
栄町西二丁目
栄町五丁目
中根学習塾テニスコート
ビューティとばり
松戸公産社員寮
北三松戸社宅
松戸選手宿舎
ボディショップミツワ
清川橋
川鉄鋼板KK松戸社宅
皆川コーポ
日本大学松戸歯学部付属歯科医院
上通橋
八丁目町内(集)

80D 90D 97D 74D 67D 75D 87D 85D 73D
1002-2 1003 1004 1007 1038 1037-12 1035 1037-2 1036
714 713 712-1 710 709 707 662 663 664 665 668 666 660 656 665-1 655 965-2 604-1

65026
65008
65046
65028

旭町(一)
小金飛地
西馬場広手町
馬橋
栄町(三)
栄町(八)
口
(五)

松　戸
（松戸市）

65027

ほそぬま公園
小金飛地
市立馬場西保育所
西馬橋広手町
住友金属工業㈱光風寮
マンション第六松戸
マンション第五松戸
馬　橋
ナコス第三駐車場
栄町こどもの遊び場
ショッピングストアナコス
栄町八丁目
ナコス第一駐車場
東電六和変電所
栄コーポ
光コーポ
栄町七丁目

96D 102D 103D 86D 92D 69D 70D 91D
1011 1010 1020 125 101 95 50 41 114 65 127 73 133 84 141 94 522-3 -2
721 722 723 727 508 506-6 505 502 501 700-21 700 699 672 672-13 691 677-1 678 680 552 556-43 550-1
624 648 646 635 639 634 636 515 520 152 590-2 370

記号	借地権割合	記号	借地権割合
A	90%	E	50%
B	80%	F	40%
C	70%	G	30%
D	60%	H	20%

繁華街・高度商業地区
道路を中心として全地域
道路沿い

普通商業地区
併用住宅地区
全地域
北側道路沿い
南側全地域

中小工場地区
北側全地域
南側道路沿い
南側全地域

大工場地区
北側全地域
南側道路沿い
北側全地域

普通住宅地区
家内工業地区
無印は全地域

65028

栄町西二丁目
栄町西一丁目
古ヶ崎四丁目
栄町五丁目
栄町四丁目

正真寺
香取神社
稲荷橋
下通橋
日本歯科テニスコート
松戸競輪場無料第七駐車場
松戸競輪場第六駐車場
鈴木マンション

75D 77D 85D 87D 89D 90D 93D 94D 95D 97D 102D 108D

887 890 892 838-6 333 342 344 344 346 326 292 292 301 3615 3611 3613 3593-1 3555 3550-1 3558-2 3557 3539 830 831 835 265 254 254 236

65027

65009 栄町西(一) 古ヶ崎(四) 栄町(五) (ロ) (ハ) (ヘ) (ホ) (ヘ) (ニ) 65047

65029

松　戸

（松戸市）

65028

栄町八丁目
栄町七丁目
栄町六丁目
栄町第一公園
松戸競輪場無料第八駐車場
高木医院
松戸栄町ハイム
マルエツ栄町店
さかえ幼稚園
松戸競輪場第四駐車場

85D 86D 88D 89D 95D 97D 100D 102D 108D 110D 113D

372 371-2 592 592 591 363 480 477 474 473 470 351 324 449 448 447 444-6 442 440 440 438 437 453-1 450 360 313 304 312 276 276-18 276 419-6 410 417-7 公14 252 248 183 388

記号	借地権割合	記号	借地権割合
A	90%	E	50%
B	80%	F	40%
C	70%	G	30%
D	60%	H	20%

繁華街・高度商業地区
道路を中心として全地域
道路沿い

普通商業地区 併用住宅地区
全地域
北側道路沿い
南側全地域

中小工場地区
北側全地域
南側道路沿い
南側全地域

大工場地区
北側全地域
南側道路沿い
北側全地域

普通住宅地区 家内工業地区
無印は全地域

65029

古ヶ崎四丁目
古ヶ崎三丁目
栄町四丁目
栄町二丁目
古ヶ崎四丁目子供の遊び場
松戸市農協古ヶ崎支店
竹乃橋
因示寺
あきらマンション
稲荷神社
3539
3502
3499
3445-3
3452-1
3450-1
3446
3439
3444
3382
3342
3344
3346
3345
3341-15
3339
3337-9
3332
3329
233-11
217-23
公46
229-6
215
216
213-4
213-5
217-2
222
202
204-2
194-3
122-1
106-2
109-7
106
88
92
78-13
80
255

77D 80D 81D 82D 84D 85D 86D 91D 93D 95D 97D 99D 102D 110D 112D 115D

65028 65010 65048 65030

古ヶ崎四 栄町四 栄町三 上本郷

松戸
（松戸市）

65029

さかえ幼稚園
栄町六丁目
日立プラント建設㈱松戸工場研究所
市川東葛信用金庫松戸栄町支店
山崎製パン第一男子寮
松戸中央自動車学校
東風園
セブンイレブン松戸栄町店
王子化工㈱松戸工場
千都日産モーター㈱松戸営業所
ゴードー倉庫㈱
㈱キングジム松戸工場
戸田建設㈱技術開発センター松戸工作所
㈱富田製作所
日本紙業㈱松戸工場
マルイチ産業㈱松戸営業所
上本郷
栄町三丁目
栄町丁目

86D 91D 93D 96D 98D 99D 100D 102D 110D 113D 115D 119D

162 165 144 156 157-38 153 145 148 149 138 136 135 128 130 194 193 181 179 178 165 174 173 172 171 191-2 192 246

記号	借地権割合	記号	借地権割合
A	90%	E	50%
B	80%	F	40%
C	70%	G	30%
D	60%	H	20%

繁華街・高度商業地区
道路を中心として全地域
道路沿い

普通商業地区
併用住宅地区
全地域
北側道路沿い
南側全地域

中小工場地区
北側全地域
南側道路沿い
南側全地域

大工場地区
北側全地域
南側道路沿い
北側全地域

普通住宅地区
家内工業地区
無印は全地域

65030

古ヶ崎三丁目
古ヶ崎二丁目
栄町一丁目
栄町二丁目
南花島

3331 3329 82D 3271-4 96D 95D 64 79-1 97D 112D 78-15 102D 76-1 カミヤ食品 70 72 97D 97D 97D 58 97D 66-6 52 7 80D 3277 3277-5 84D 3098 九重マンション 3268 84D 2098 1097 97D 43 82D 100D 菱電サービス㈱ 北松戸荘 45-1 47 95D 99D 1096-1 3147 3150 90D 3148-1 94D 3149 100D 3179 山岡整骨院 3182-1 ポンプ場 39 38 36 100D 川崎鋼板㈱ 松戸工場 97D 93D 97D 3178 97D 3190 24 25-3 3191 5194-8 100D 5221 5222 基 24 96D 27-2 97D 20-7 23-2 3189 3189 98D 古ヶ崎 子供の遊び場 3220 92D 21 利根コカ・コーラボトリング㈱ 松戸営業所

65029
古ヶ崎 (二) (一) 栄町 (一) (二) 上本郷
65011
65049
南花島
65031

松戸
(松戸市)

65030

100D 99D ㈱落合製作所 松戸工場 98D 98D ㈱佐川製作所 岩淵金属工業㈱ 松戸本社 上本郷 98D ㈱コロンブス 松戸工場 98D 88D 98D 98D 東海急便㈱ 松戸営業所 90D 常磐線 84D 95D 297-3 298 294-3 島津工業㈱ 98D ㈱江連金属日瑞所

記号	借地権割合	記号	借地権割合
A	90%	E	50%
B	80%	F	40%
C	70%	G	30%
D	60%	H	20%

繁華街・高度商業地区
道路を中心として全地域
道路沿い

普通商業地区 併用住宅地区
全地域
北側道路沿い
南側全地域

中小工場地区
北側全地域
南側道路沿い
南側全地域

大工場地区
北側全地域
南側道路沿い
北側全地域

普通住宅地区 家内工業地区
無印は全地域

65031

古ヶ崎二丁目
古ヶ崎
南
竹ヶ花
西町
根本
花島
南花島二丁目
上本郷
吉井町
旭倉庫㈱松戸営業所
向町児童公園
千葉県水道局古ヶ崎浄水場
松戸市立第一小学校
市立北部小学校
北部幼稚園
小間井天
山崎製パン松戸工場
山崎製パンモンテ事業部松戸営業所
松戸変電所
中町児童公園
田中木材店
善美屋食品
リバブル松戸
コスモ石油

65030
65012
65050
65032

松戸
（松戸市）

65031

記号	借地権割合	記号	借地権割合
A	90%	E	50%
B	80%	F	40%
C	70%	G	30%
D	60%	H	20%

繁華街・高度商業地区
道路を中心として全地域
道路沿い

普通商業地区
併用住宅地区
全地域
北側道路沿い
南側全地域

中小工場地区
北側全地域
南側道路沿い
南側全地域

大工場地区
北側全地域
南側道路沿い
北側全地域

普通住宅地区
家内工業地区
無印は全地域

65032

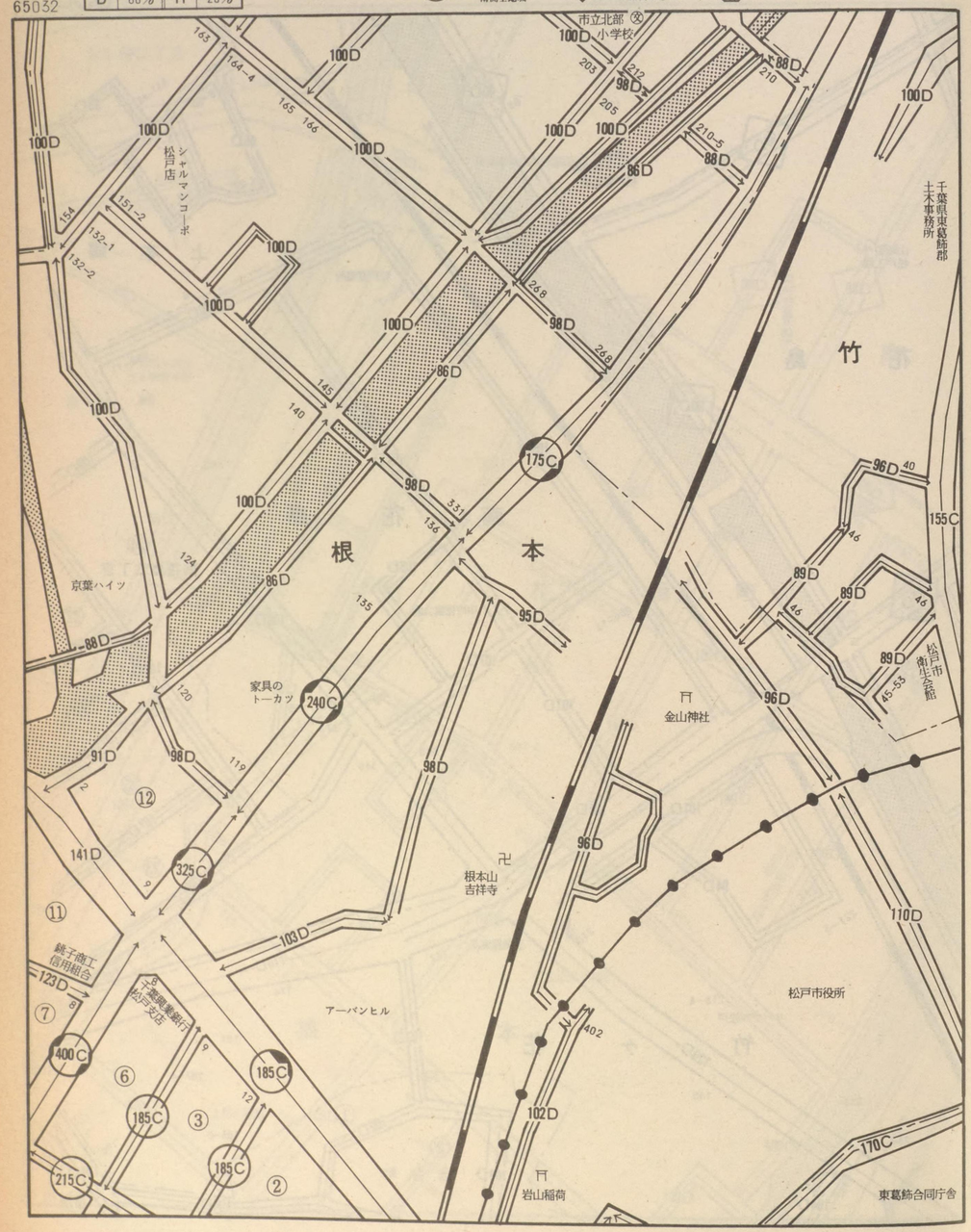

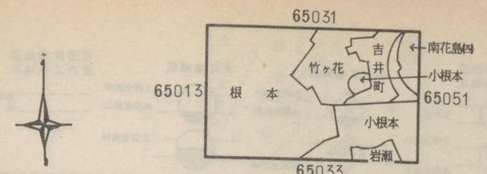

松戸

（松戸市）

65032

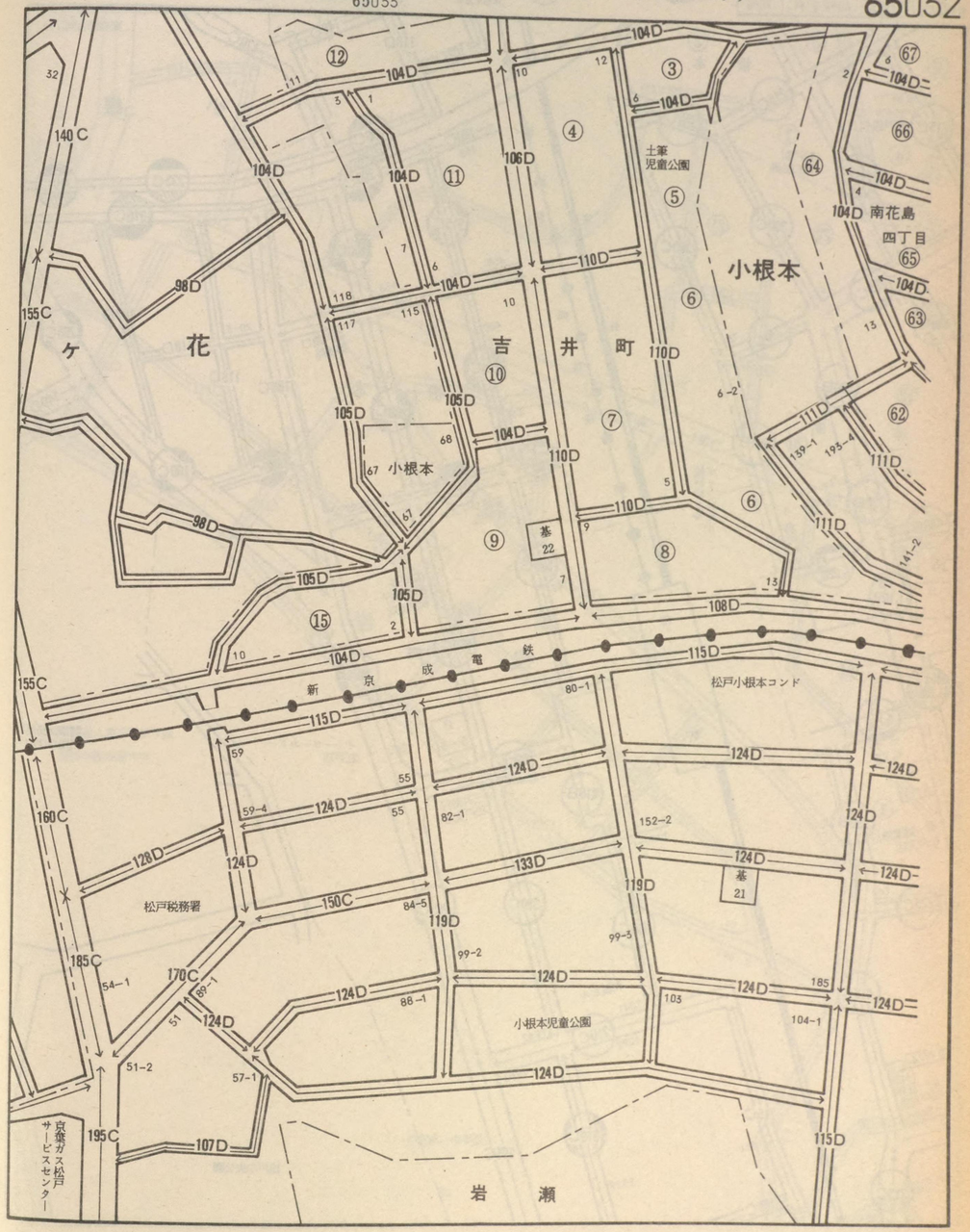

記号	借地権割合	記号	借地権割合
A	90%	E	50%
B	80%	F	40%
C	70%	G	30%
D	60%	H	20%

繁華街・高度商業地区
道路を中心として全地域
道路沿い

普通商業地区 併用住宅地区
全地域
北側道路沿い
南側全地域

中小工場地区
北側全地域
南側道路沿い
南側全地域

大工場地区
北側全地域
南側道路沿い
北側全地域

普通住宅地区 家内工業地区
無印は全地域

65033

東葛飾合同庁舎

小根本

根本

本町

松戸駅西口公園

デイマート松戸店

常磐線 新京成電鉄

松戸駅ビル ボックスヒル

ふく家食堂

パチンコ ときわホール

新松戸ビル

老舗観光ビル

ケーキ不二家

第一勧業銀行松戸支店

駅前ビル

松戸駅

松戸

根本

松戸東口郵便局

鳳屋ジャスコ松戸店

北海道拓殖銀行松戸支店

三井銀行松戸支店

イトーヨーカドー松戸店

関東財務局相模台住宅

和興ビル

山一証券松戸支店

松戸中央公園

65032
65014
65052
65034

松戸

（松戸市）

65033

本

森谷米穀総本店

小根本

花蔵院

岩瀬

学校法人東京聖徳学園
聖徳学園短期大学

公園

市立第一中学校

記号	借地権割合	記号	借地権割合
A	90%	E	50%
B	80%	F	40%
C	70%	G	30%
D	60%	H	20%

繁華街・高度商業地区
道路を中心として全地域
道路沿い

普通商業地区
併用住宅地区
全地域
北側道路沿い
南側全地域

中小工場地区
北側全地域
南側道路沿い
南側全地域

大工場地区
北側全地域
南側道路沿い
北側全地域

普通住宅地区
家内工業地区
無印は全地域

65034

常磐線

鬼頭医院
㈱リクルート コスモス
松戸中央公園
千葉地方法務局松戸支部
千葉地方検察庁松戸支部
松戸区検察庁
千葉地方裁判所松戸支部
岩瀬
松戸市民会館
相模台公園
カトリック 聖ミカエル 松戸教会 幼稚園
大正寺
岡産婦人科
大和銀行 松戸寮
松戸
千葉大学園芸学部農場

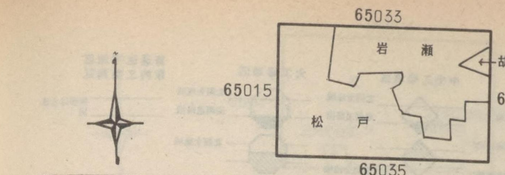

松戸
（松戸市）

65034

大蔵省関税中央分析所
市立第一中学校
胡録台
市立相模台小学校
岩瀬
聖徳短大 テニスコート
国立社会教育研修所 松戸寮
松戸拘置支所
ヴィラ松戸
平和保育園
三丁目 児童遊園
松戸
旭ヶ丘第二 児童公園
ライオンズ マンション松戸
大和ハウス工業㈱ 松戸寮

記号	借地権割合	記号	借地権割合
A	90%	E	50%
B	80%	F	40%
C	70%	G	30%
D	60%	H	20%

繁華街・高度商業地区
道路を中心として全地域
道路沿い

普通商業地区
併用住宅地区
全地域
北側道路沿い
南側全地域

中小工場地区
北側全地域
南側道路沿い
南側全地域

大工場地区
北側全地域
南側道路沿い
北側全地域

普通住宅地区
家内工業地区
無印は全地域

65035

96D 1084 1107 96D 727-1
1085-3
88D 88D
88D
こけし荘
726
松戸市教育会館
松戸市教職員組合
松戸市教職員共済組合
千葉大学園芸学部農場
松　戸
千葉大学園芸学部
緑風会館
トンネル
86D 574-17
111D
574 574-19 125D
83D 83D 574-6 83D
1605
25 三矢小台五丁目 97D
26 104D 104D 24
102D 104D 104D

65034
65016 松　戸 65054
三矢小台
二十世紀が丘美野里町
65036

松　戸
（松戸市）

65035

2262 2296 2296-3 102D 1-1
103D 2297-6 2297-1 2299-10
1053-2 2298-2 2303-18
1052-4 104D 102D
109D 100D 2262-9
ライオンズマンション松戸第二
1051-1 109D 1041
1050-8 松　戸 2304-3
126D 136D 110D 106D
109D 2304-7 2305-9
1045 109D 106D
2265-6 2305-8
105D 109D 2264-1 105D 2305-11 2272-1
2269-6 106D 2265-1
125D 旭ヶ丘第一児童公園
2269-2 2268-1 105D 106D 81D
2268 2264-1 90D 2272-2
2267-10 2274-3 90D
公3 106D 2273-3 867
104D 106D 81D
866-1
866-2 876
823-7 98D 107D 94
111D 108D 114 103D
151 松戸コープ
114D 142
95D 102D
143 二十世紀が丘美野里町
95D 102D
145 127 137-1 95D 102D 75
154-1 10 82

記号	借地権割合	記号	借地権割合
A	90%	E	50%
B	80%	F	40%
C	70%	G	30%
D	60%	H	20%

繁華街・高度商業地区
道路を中心として全地域
道路沿い

普通商業地区
併用住宅地区
全地域
北側道路沿い
南側全地域

中小工場地区
北側全地域
南側道路沿い
南側全地域

大工場地区
北側全地域
南側道路沿い
北側全地域

普通住宅地区
家内工業地区
無印は全地域

65036

千葉大学園芸学部農場

松

戸

天台宗
清光寺

自然公園

学校法人穂波学園
かきのき幼稚園

三　矢　小　台

五　丁　目

川萩児童公園

四　丁　目

小　山

引　込　線

東京メトロ東西線西船橋駅～東葉高速線東葉勝田台駅間

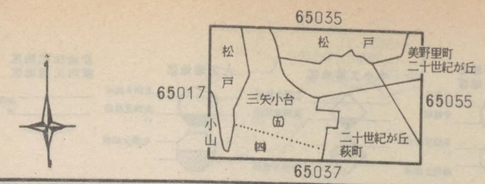

松　戸

（松戸市）

65036

二十世紀が丘
美野里町

二十世紀が丘
柿の木町

市立柿の木台小学校

二十世紀が丘

萩　町

いちご児童公園

新萩
児童公園

小泉マンション

記号	借地権割合	記号	借地権割合
A	90%	E	50%
B	80%	F	40%
C	70%	G	30%
D	60%	H	20%

繁華街・高度商業地区
道路を中心として全地域
道路沿い

普通商業地区
併用住宅地区
全地域
北側道路沿い
南側全地域

中小工場地区
北側全地域
南側道路沿い
南側全地域

大工場地区
北側全地域
南側道路沿い
北側全地域

普通住宅地区
家内工業地区
無印は全地域

65037

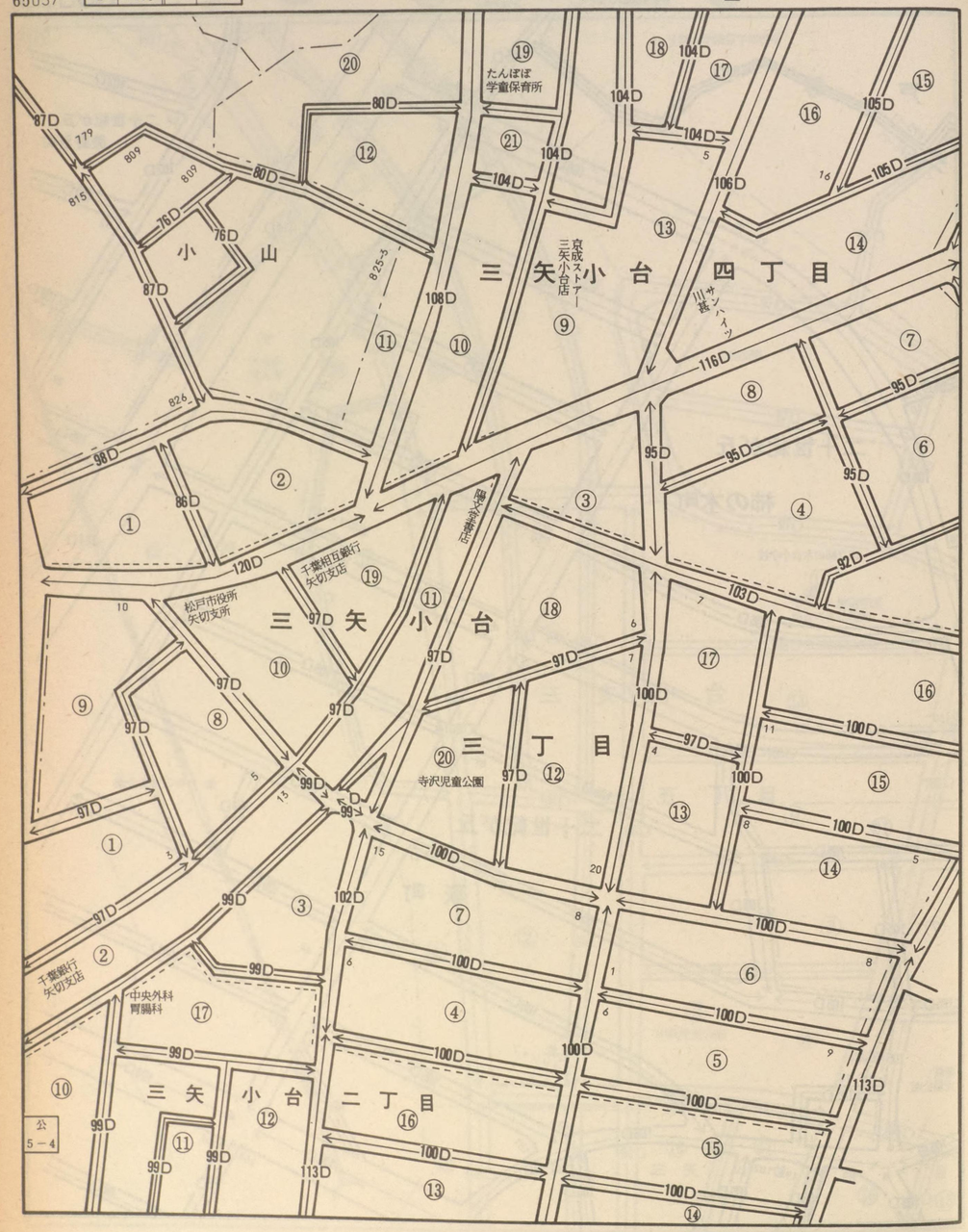

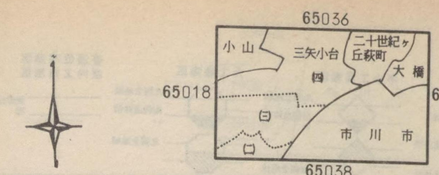

松戸

（松戸市）

65037

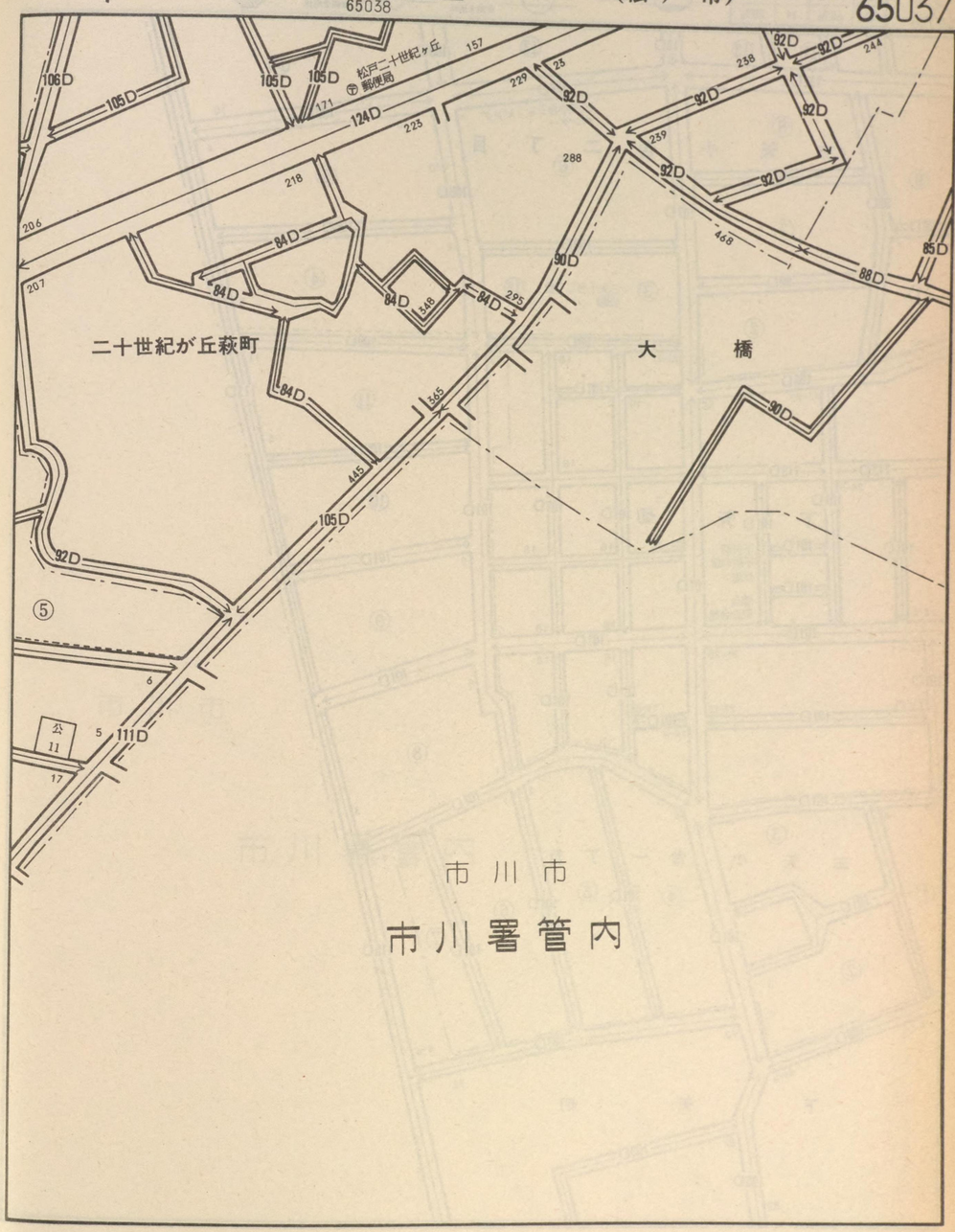

市川市

市川署管内

記号	借地権割合	記号	借地権割合
A	90%	E	50%
B	80%	F	40%
C	70%	G	30%
D	60%	H	20%

繁華街・高度商業地区
道路を中心として全地域
道路沿い

普通商業地区
併用住宅地区
全地域
北側道路沿い
南側全地域

中小工場地区
北側全地域
南側道路沿い
南側全地域

大工場地区
北側全地域
南側道路沿い
北側全地域

普通住宅地区
家内工業地区
無印は全地域

65038

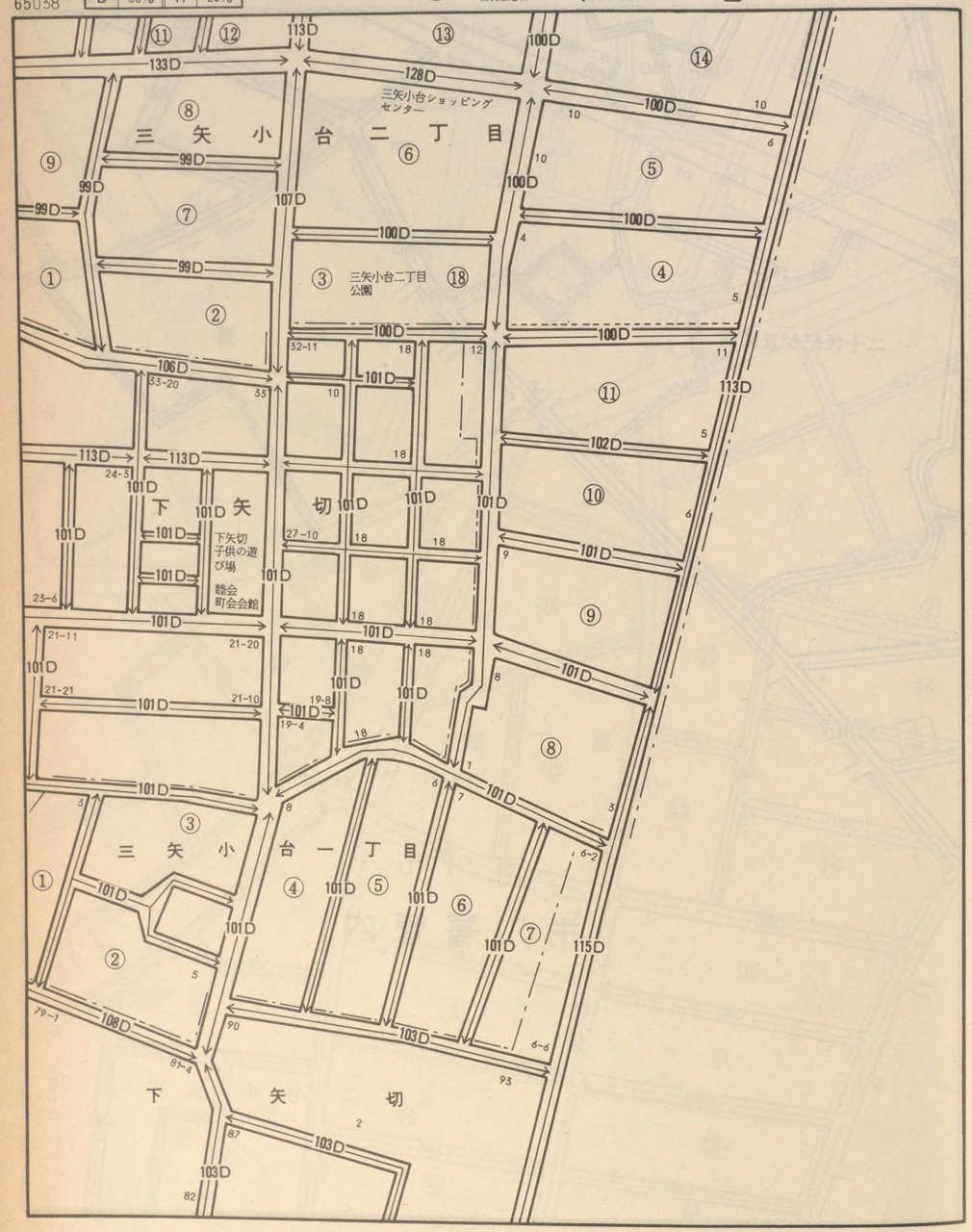

65037
65019
65039
三矢小台
下矢切
市川市

松戸
（松戸市）

65038

市川市

市川署管内

記号	借地権割合	記号	借地権割合
A	90%	E	50%
B	80%	F	40%
C	70%	G	30%
D	60%	H	20%

繁華街・高度商業地区
道路を中心として全地域
道路沿い

普通商業地区
併用住宅地区
全地域
北側道路沿い
南側全地域

中小工場地区
北側全地域
南側道路沿い
南側全地域

大工場地区
北側全地域
南側道路沿い
北側全地域

普通住宅地区
家内工業地区
無印は全地域

65039

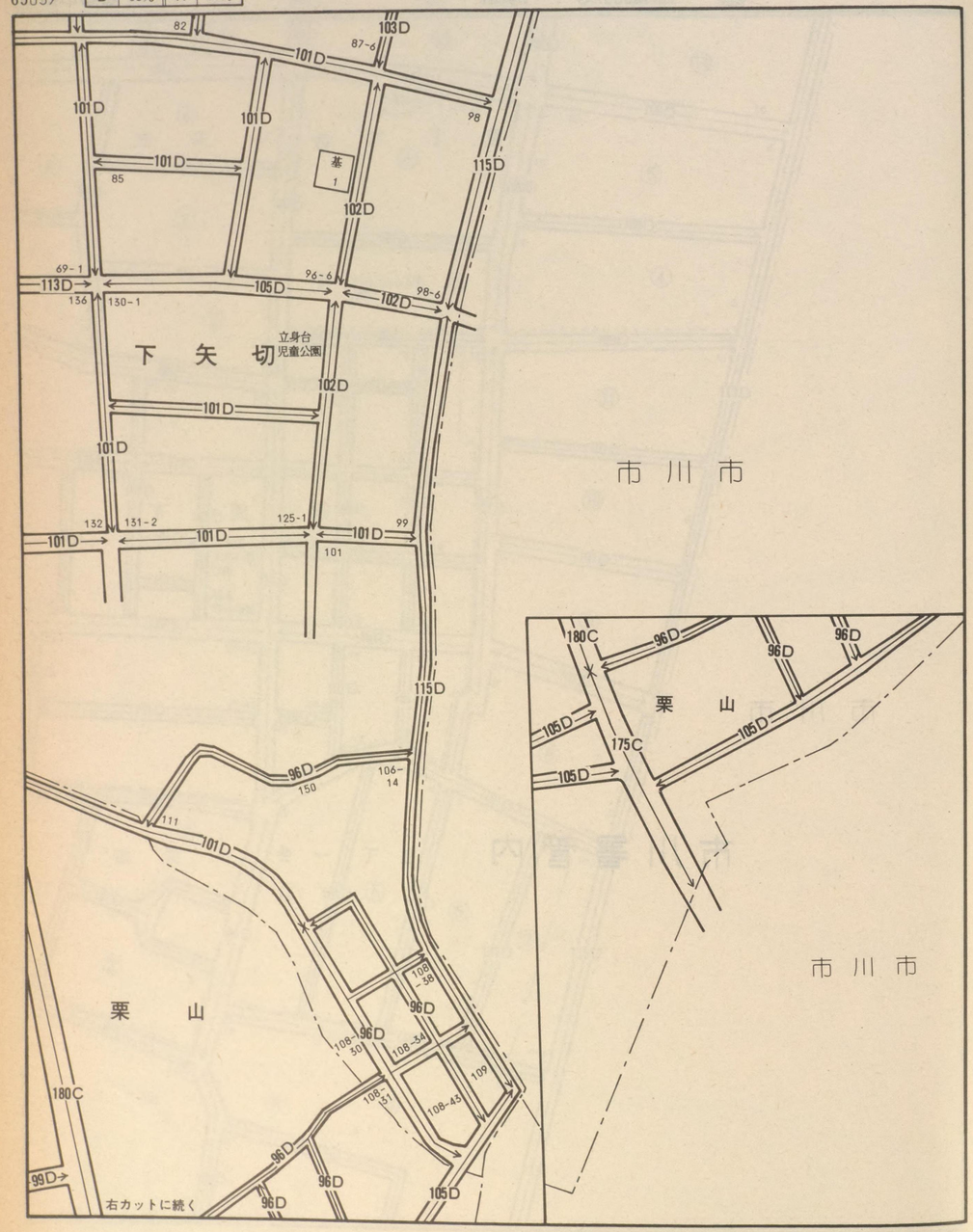

65038

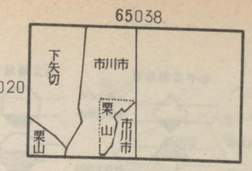

松 戸

（松戸市）

65039

記号	借地権割合	記号	借地権割合
A	90%	E	50%
B	80%	F	40%
C	70%	G	30%
D	60%	H	20%

繁華街・高度商業地区
道路を中心として全地域
道路沿い

普通商業地区
併用住宅地区
全地域
北側道路沿い
南側全地域

中小工場地区
北側全地域
南側道路沿い
南側全地域

大工場地区
北側全地域
南側道路沿い
北側全地域

普通住宅地区
家内工業地区
無印は全地域

65040

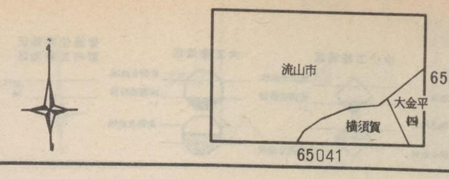

松　戸

（松戸市）

65040

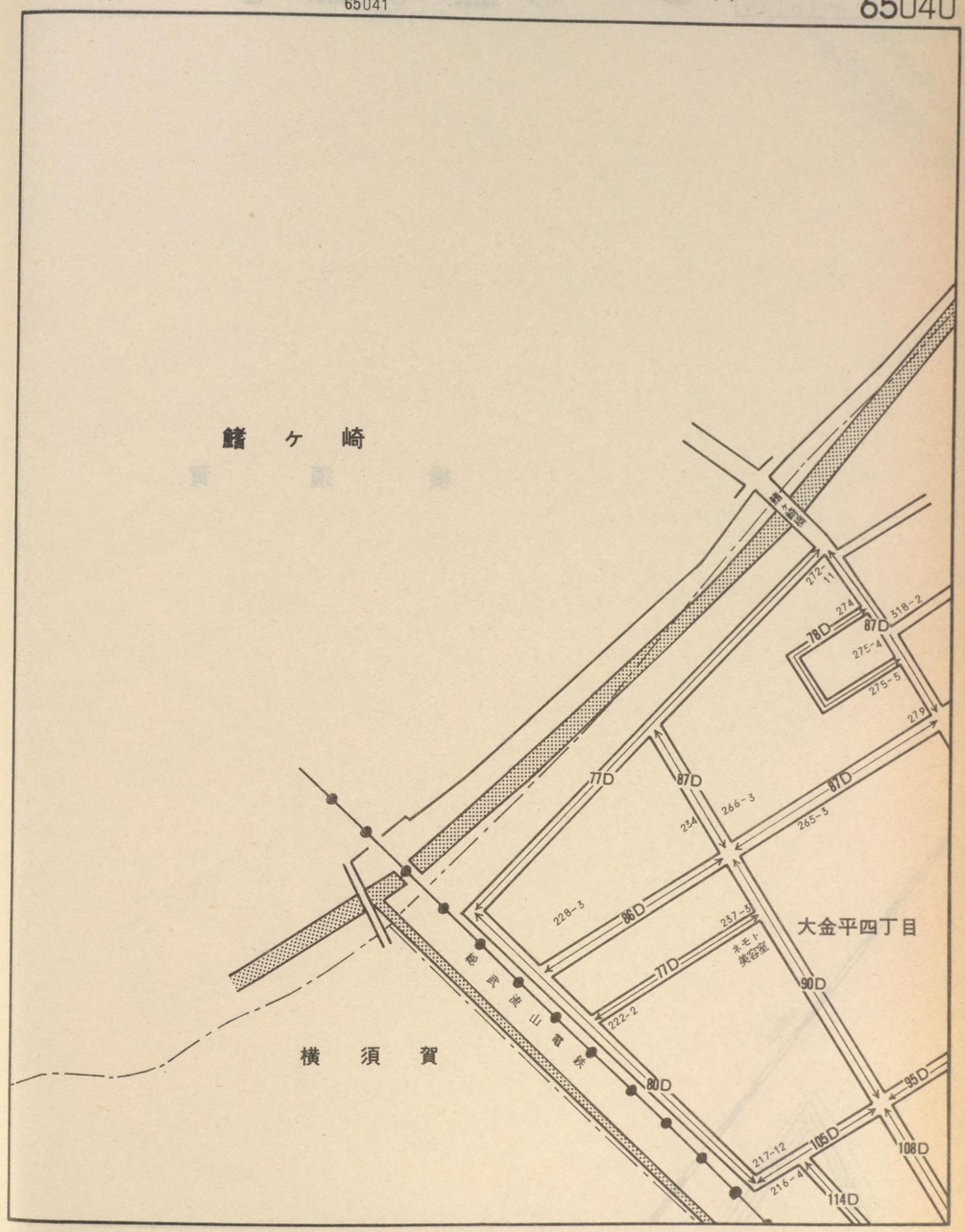

記号	借地権割合	記号	借地権割合
A	90%	E	50%
B	80%	F	40%
C	70%	G	30%
D	60%	H	20%

繁華街・高度商業地区
道路を中心として全地域
道路沿い

普通商業地区
併用住宅地区
全地域
北側道路沿い
南側全地域

中小工場地区
北側全地域
南側道路沿い
南側全地域

大工場地区
北側全地域
南側道路沿い
北側全地域

普通住宅地区
家内工業地区
無印は全地域

65041

横　須　賀

伝馬新道

104D

89D

65040

大金平四

65022

横須賀

65060

65042

松　戸

（松戸市）

65041

大金平四丁目

114D

小金城趾駅

記号	借地権割合	記号	借地権割合
A	90%	E	50%
B	80%	F	40%
C	70%	G	30%
D	60%	H	20%

繁華街・高度商業地区
道路を中心として全地域
道路沿い

普通商業地区
併用住宅地区
全地域
北側道路沿い
南側全地域

中小工場地区
北側全地域
南側道路沿い
南側全地域

大工場地区
北側全地域
南側道路沿い
北側全地域

普通住宅地区
家内工業地区
無印は全地域

65042

新松戸市営住宅
新松戸北中学校
新松戸サンライト
パストラル参番街
学校法人穂徳学園
第二かきのき幼稚園
新松戸五丁目
新松戸中央パークハウス
武蔵野線
⑤
⑥
89D
104D
185-1
232-6
226
225
221
253-3
98D
95D
107D
177
176
150
110D
117-2
92-4
74
75
77
102D
116D
125D
172
169
128
134
28
40
39
19
16
8-2
10
5
4-1
182
169
118D
67
125D
150D
127D

65041
横須賀
大谷口
65023
65061
新松戸(五)(四)
65043

松戸
（松戸市）

65042

倍率地域
横須賀
大谷口
新松戸ファミールハイツ
④
③
②
①
815
92D
253-2
103D
98D
821
新松戸コーポ
95D
東京北鉄道管理局
日暮里変電区
新松戸変電所
とちの木公園
99D
102D
254
105D
110D
248
251
252
250
244
242
121D
116D
249
215
230
237
新松戸サンライト
パストラル六番街
270
271
284
280
新松戸
四丁目
133D
217
202
149
144
123
170
148
145D
60
124D
107
139D
116
165

記号	借地権割合	記号	借地権割合
A	90%	E	50%
B	80%	F	40%
C	70%	G	30%
D	60%	H	20%

繁華街・高度商業地区
道路を中心として全地域
道路沿い

普通商業地区
併用住宅地区
全地域
北側道路沿い
南側全地域

中小工場地区
北側全地域
南側道路沿い
南側全地域

大工場地区
北側全地域
南側道路沿い
北側全地域

普通住宅地区
家内工業地区
無印は全地域

65043

新松戸サンライトパストラル壱番街
新松戸中央パークハウス
新松戸五丁目
新松戸中央公園
公 42
市立新松戸中央保育所
新松戸六丁目
サザンカ公園
新松戸南二丁目
新松戸南(二)
65044
65042
65024
65062
(五)
(四)
(六)
(三)
新松戸四丁目
三菱銀行 新松戸支店
ダイエー新松戸店
新松戸三丁目
新松戸サンライトパストラル七番街
新松戸サンライトパストラル壱番街
公 15

松戸
(松戸市)

記号	借地権割合	記号	借地権割合
A	90%	E	50%
B	80%	F	40%
C	70%	G	30%
D	60%	H	20%

繁華街・高度商業地区
道路を中心として全地域
道路沿い

普通商業地区
併用住宅地区
全地域
北側道路沿い
南側全地域

中小工場地区
北側全地域
南側道路沿い
南側全地域

大工場地区
北側全地域
南側道路沿い
北側全地域

普通住宅地区
家内工業地区
無印は全地域

65044

114D 113D 106D 108D 114D 99D 110D 102D 139D 145D 125D 121D 116D 122D 134D 120D 80D 103D 82D

市立新松戸南中学校
新松戸南公園
市立馬橋北小学校
松戸青少年会館
松戸市立新松戸南部保育所
新松戸ユーカリパークハウス
公園
小金
馬橋
いわさき幼稚園
後藤ハイツ
新松戸南二丁目
新松戸三丁目
新松戸南一丁目
新松戸パークハウスA
新松戸幼稚園
コスモ石油新松戸（給）
しらかば公園

65043 新松戸(三)
65025 新松戸南(二)
65063 新松戸南(一)
小金 馬橋
65045

松戸

（松戸市）

65044

記号	借地権割合	記号	借地権割合
A	90%	E	50%
B	80%	F	40%
C	70%	G	30%
D	60%	H	20%

繁華街・高度商業地区
道路を中心として全地域
道路沿い

普通商業地区
併用住宅地区
全地域
北側道路沿い
南側全地域

中小工場地区
北側全地域
南側道路沿い
南側全地域

大工場地区
北側全地域
南側道路沿い
北側全地域

普通住宅地区
家内工業地区
無印は全地域

65045

小金
三村新田
馬橋
西馬場蔵元町

65044 65026 65064 65046

松戸
(松戸市)

65045

小金
三村新田
馬橋
西馬橋相川町
西馬橋蔵元町
三ヶ月
市立馬橋小学校
中道児童公園
馬橋消防署
島田医院
関根酒店
いわさき幼稚園
いわさき保育園
ちびっこ広場
コーポ竹葉
谷彦コーポラス

記号	借地権割合	記号	借地権割合
A	90%	E	50%
B	80%	F	40%
C	70%	G	30%
D	60%	H	20%

繁華街・高度商業地区　道路を中心として全地域／道路沿い

普通商業地区 併用住宅地区　全地域／北側道路沿い／南側全地域

中小工場地区　北側全地域／南側道路沿い／南側全地域

大工場地区　北側全地域／南側道路沿い／北側全地域

普通住宅地区 家内工業地区　無印は全地域

65046

西馬橋相川町

広田児童公園

西馬橋広手町

馬　橋

栄町一七丁目

中根長津町

米山鉄工

千葉興業銀行 馬橋支店

マンション第3松戸

松戸馬橋西郵便局

すえひろ5 馬橋店

ゼネラル石油 松戸馬橋(給)

93D　103D　101D　137D　120D　100D　92D　91D　88D　95D　131D　76D

65045

65027

65065

65047

西馬橋広手町　西馬橋蔵元町　馬橋　西馬橋幸町　栄町(比)　中根長津町

松　戸

（松戸市）

65046

中道公園

馬橋学童保育所

西馬橋蔵元町

西馬橋幸町

西ノ下公園

馬　橋

東葛市民生協

長津橋

総武流山電鉄

馬橋駅

常磐線

120D　133D　144D　121D　185C　210C　230C　225C　200C　215C　119D　170D　91D　90D　97D

記号	借地権割合	記号	借地権割合
A	90%	E	50%
B	80%	F	40%
C	70%	G	30%
D	60%	H	20%

繁華街・高度商業地区
道路を中心として全地域
道路沿い

普通商業地区
併用住宅地区
全地域
北側道路沿い
南側全地域

中小工場地区
北側全地域
南側道路沿い
南側全地域

大工場地区
北側全地域
南側道路沿い
北側全地域

普通住宅地区
家内工業地区
無印は全地域

65047

栄町七丁目
栄町六丁目
新　作
上本郷
(株)コバヤシ松戸工場
日本石油
宇田川㈱
北松戸ＳＳ
宝酒造㈱松戸工場
日立プラント建設工場
松戸競輪場

65046
65028
65066
65048
栄町七
栄町六
中根長津町
中根
新　作
中根(二)
新作(二)
上本郷

松　戸
（松戸市）

65047

中根長津町
中根公園
北海物産ＫＫ
長津橋
中　根
中根二丁目
新作三丁目
パークハイツ
159
馬橋駅
貨物扱所
太陽石油㈱
松戸給油所
エッソ川崎
石油商会
常磐線
新坂川

記号	借地権割合	記号	借地権割合
A	90%	E	50%
B	80%	F	40%
C	70%	G	30%
D	60%	H	20%

繁華街・高度商業地区
道路を中心として全地域
道路沿い

普通商業地区
併用住宅地区
全地域
北側道路沿い
南側全地域

中小工場地区
北側全地域
南側道路沿い
南側全地域

大工場地区
北側全地域
南側道路沿い
北側全地域

普通住宅地区
家内工業地区
無印は全地域

65048

松戸競輪場

上本郷

98D 108D 108D 108D 108D 108D 108D 108D 118D 118D 112D 155C 155C 155C 150C 170C 255C 155C 200C 170C 150C 150C 143C 88D 205C 390C 480C

本郷児童公園

入場券発売所

合同酒精㈱東京工場

北松戸駅

北松戸派出所

915 924 923 927 853 851 852 850-3 8 2 7

65047

65029 65067 65049

新作 新作㈡ 上本郷 北松戸㈠ ㈡

松戸

（松戸市）

65048

新作

91D 108D 108D 108D 112D 112D 147D 147D 123D 118D 112D 185C 105D 143D 155C 245C 225C 320C 147D 144D 147D 147D

日本通運㈱松戸支店

㈱新宿中村屋東営業所

松戸玉敷神社

トヨクレンタリース

龍善寺

北松戸一丁目

北松戸二丁目

北松戸三丁目

新作三丁目

松戸市新作霊苑

仲台児童公園

101D 101D 101D 101D 97D 94D 94D 94D 94D 94D 91D 91D 107D 100D 112D 112D 112D 112D 112D 105D 105D 107D 117D 130D 124D 124D 124D 113D 147D 123D

214 215 240 256 245 1257 1328 1284 1248 1274 1223 1247-1 1243 1189-2 1168-2 225-1 10 7 3 5 6 8 88 90 90-1 90-3 49 32 12

記号	借地権割合	記号	借地権割合
A	90%	E	50%
B	80%	F	40%
C	70%	G	30%
D	60%	H	20%

繁華街・高度商業地区
道路を中心として全地域
道路沿い

普通商業地区
併用住宅地区
全地域
北側道路沿い
南側全地域

中小工場地区
北側全地域
南側道路沿い
南側全地域

大工場地区
北側全地域
南側道路沿い
北側全地域

普通住宅地区
家内工業地区
無印は全地域

65049

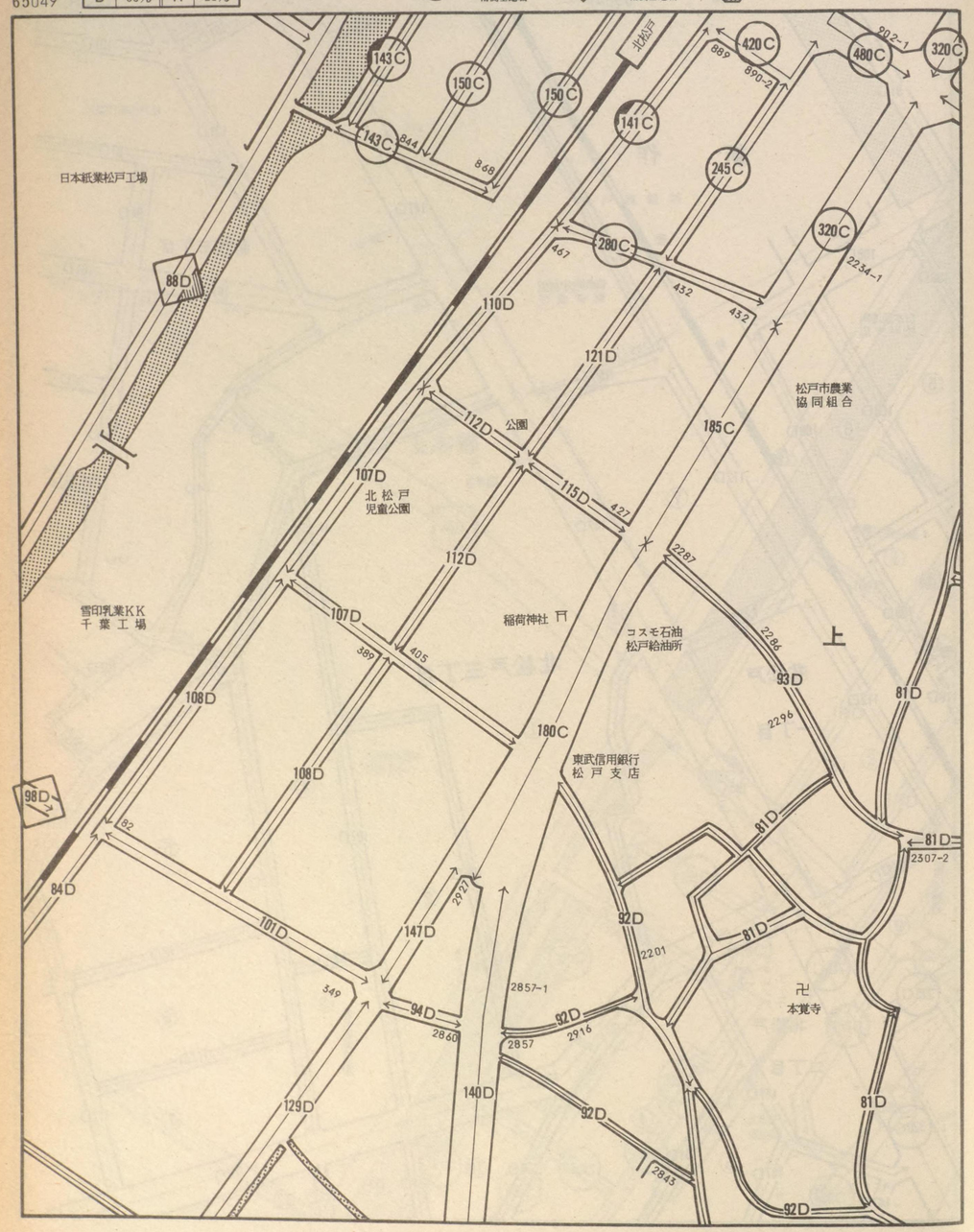

65048
65030 上本郷 65068
北松戸口
上本郷口
65050

松戸

（松戸市）

65049

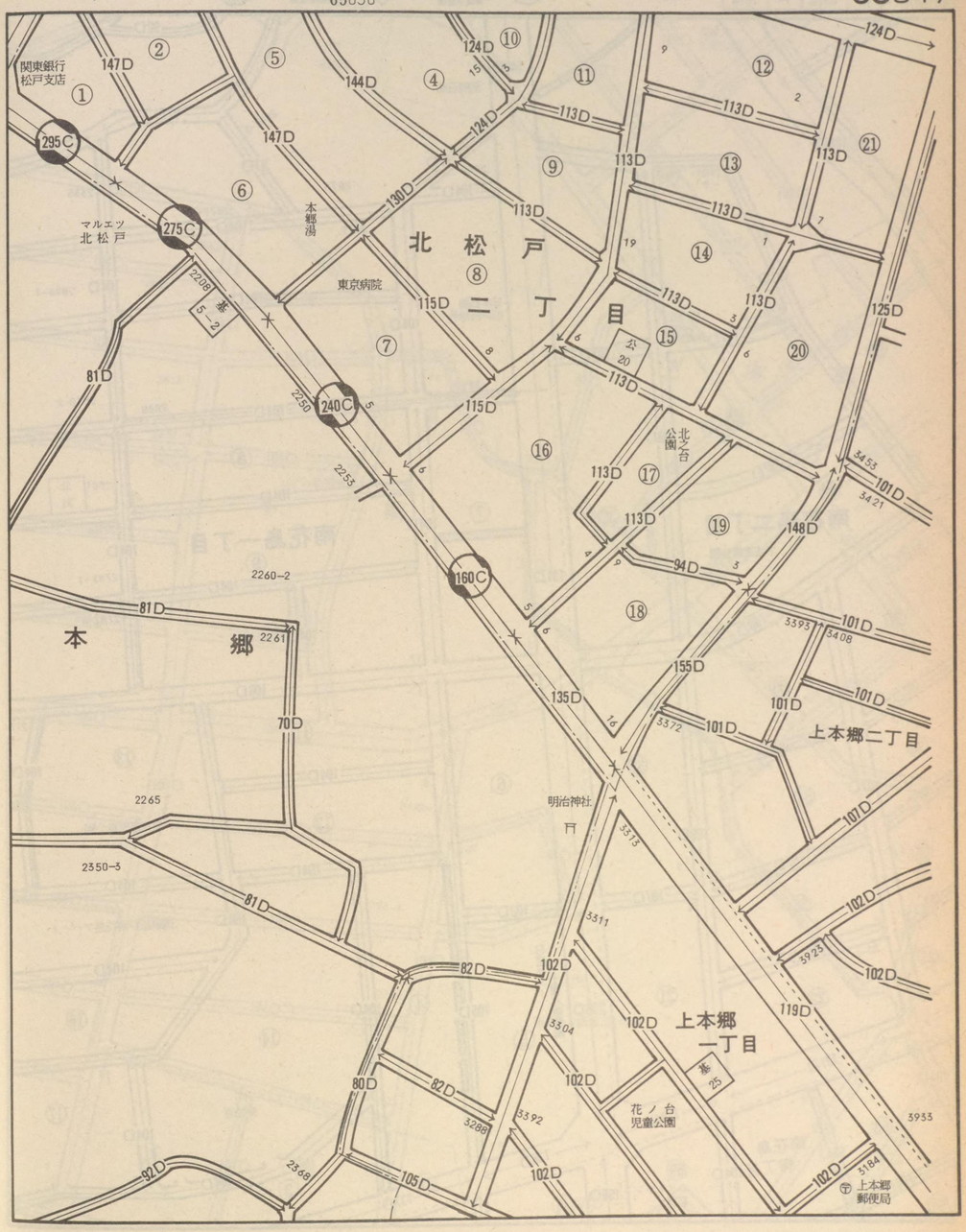

記号	借地権割合	記号	借地権割合
A	90%	E	50%
B	80%	F	40%
C	70%	G	30%
D	60%	H	20%

繁華街・高度商業地区
道路を中心として全地域
道路沿い

普通商業地区
併用住宅地区
全地域
北側道路沿い
南側全地域

中小工場地区
北側全地域
南側道路沿い
南側全地域

大工場地区
北側全地域
南側道路沿い
北側全地域

普通住宅地区
家内工業地区
無印は全地域

65050

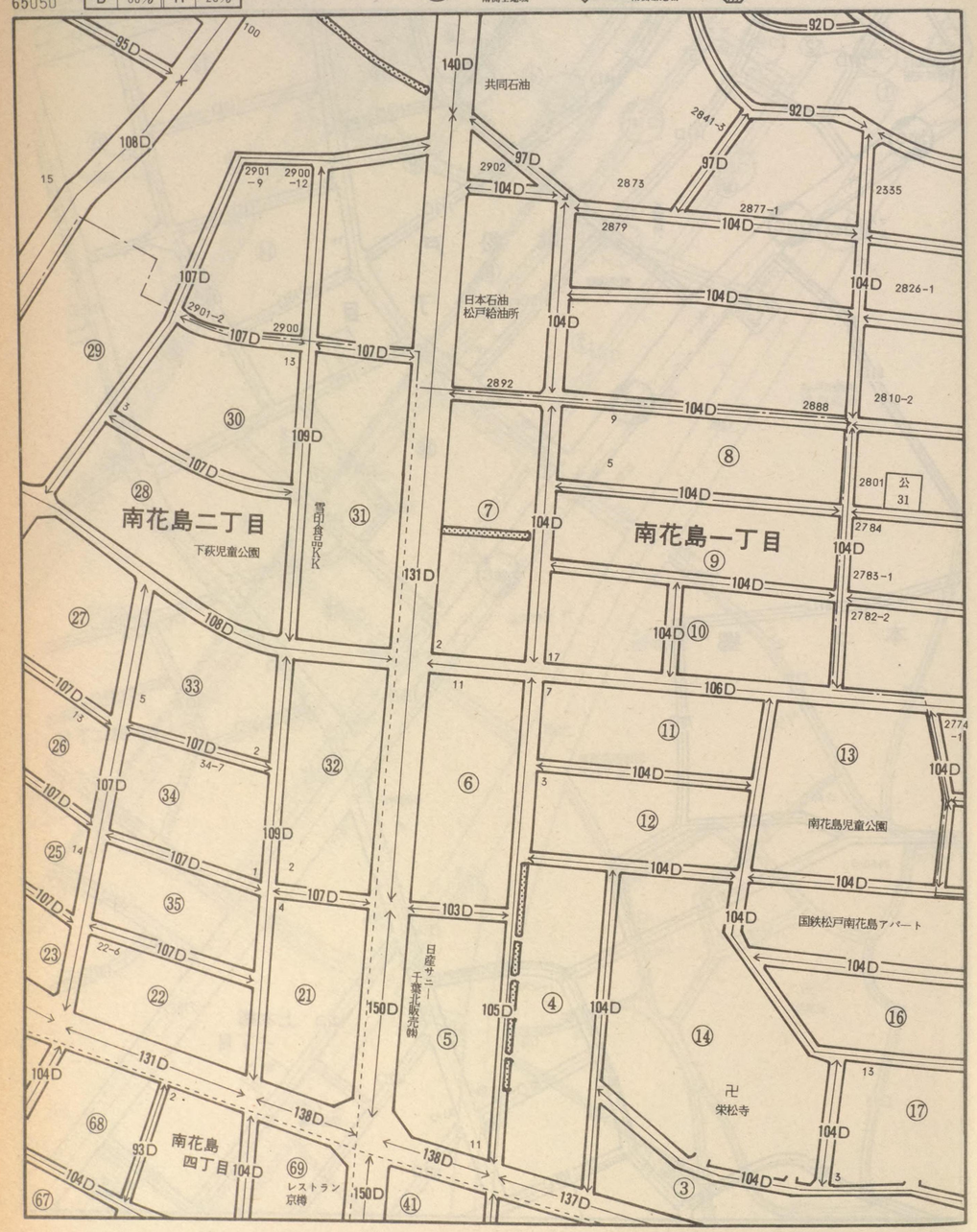

65049
65031
65069
65051

松戸
（松戸市）

65050

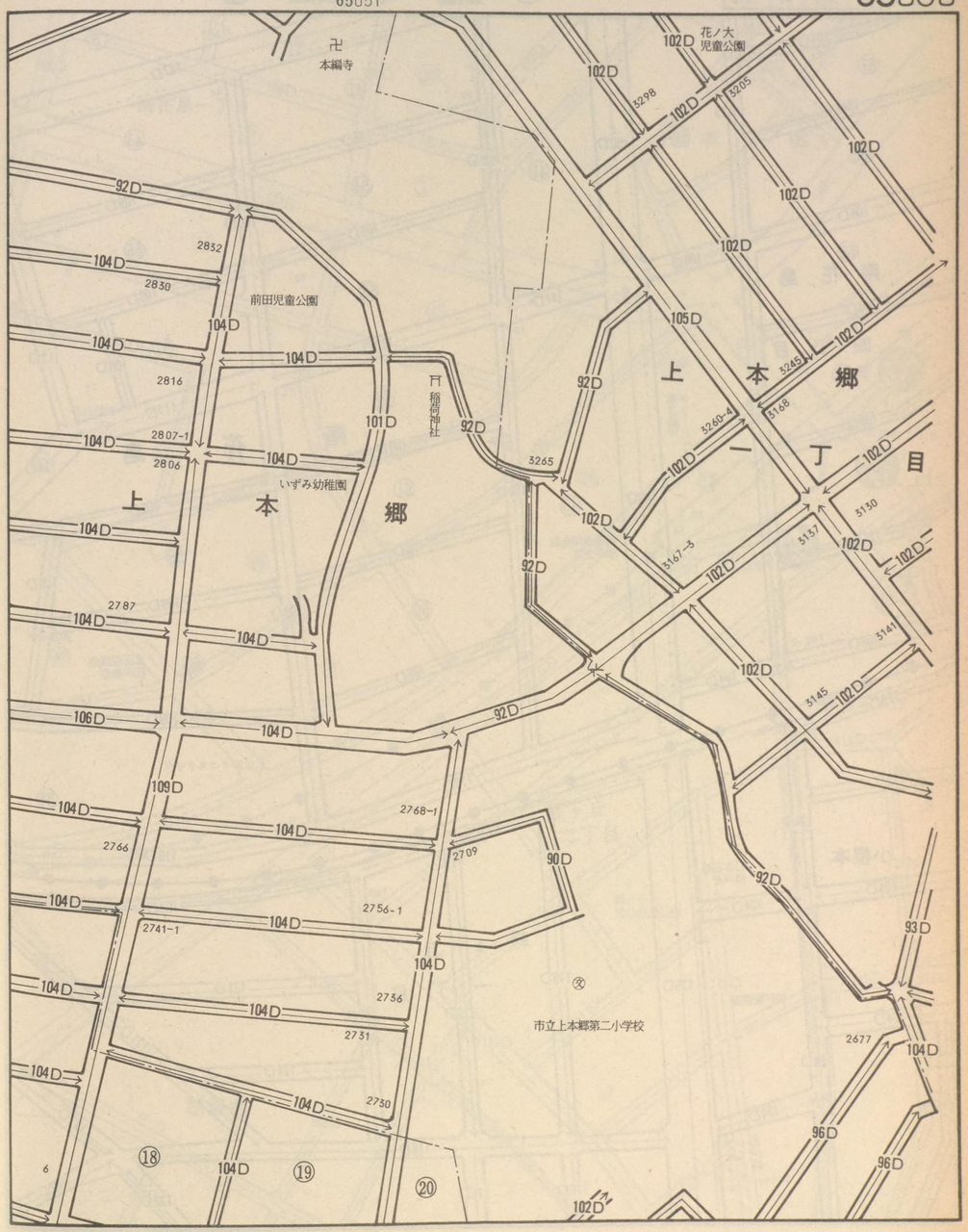

記号	借地権割合	記号	借地権割合
A	90%	E	50%
B	80%	F	40%
C	70%	G	30%
D	60%	H	20%

繁華街・高度商業地区
道路を中心として全地域
道路沿い

普通商業地区
併用住宅地区
全地域
北側道路沿い
南側全地域

中小工場地区
北側全地域
南側道路沿い
南側全地域

大工場地区
北側全地域
南側道路沿い
北側全地域

普通住宅地区
家内工業地区
無印は全地域

65051

南花島四丁目
南花島
小根本
南花島一丁目
三丁目
緑ヶ丘一丁目
緑ヶ丘二丁目
胡録台
仲井町三丁目
上本郷
仲井町二丁目

第2松戸グリーンハイツ
興産信用金庫 松戸支店
立正佼成会 松戸教会
J.S.S テニスクラブ
日本石油 松戸東
松戸警察署
ファミール レストラン 松戸店
(株)トヨタ レンターリース
春日神社
四ッ久保 児童公園
緑ヶ丘 第二児童公園
市民センター 図書館
松戸クリニック
稲川 ビル駐車場
上本郷駅

65050
65032
65070
65052

松戸
（松戸市）

65051

記号	借地権割合	記号	借地権割合
A	90%	E	50%
B	80%	F	40%
C	70%	G	30%
D	60%	H	20%

繁華街・高度商業地区
道路を中心として全地域
道路沿い

普通商業地区
併用住宅地区
全地域
北側道路沿い
南側全地域

中小工場地区
北側全地域
南側道路沿い
南側全地域

大工場地区
北側全地域
南側道路沿い
北側全地域

普通住宅地区
家内工業地区
無印は全地域

65052

109 レストランデニーズ
緑ヶ丘第一児童公園
小根本
緑ヶ丘一丁目
胡録台マンション
胡
エッソ石油緑ヶ丘SS
〒松戸胡録台郵便局
岩瀬
共同石油松戸セントラル
県営胡録台住宅1
胡録台第一こどもの遊び場
岩瀬 ⛩ 胡録神社

松戸

（松戸市）

65051 緑ヶ丘(二) 仲井町(二)
65033 小根本 緑ヶ丘(一) 岩瀬 胡録台 松戸新田 65071
65053

65052

市立松ヶ丘小学校
松戸新田
⛩ 神明神社
録台
岡三証券胡録台寮
労働省胡録台宿舎
スーパーペアー
胡録台児童公園
市営胡録台住宅3
卍 常照庵

記号	借地権割合	記号	借地権割合
A	90%	E	50%
B	80%	F	40%
C	70%	G	30%
D	60%	H	20%

繁華街・高度商業地区
道路を中心として全地域
道路沿い

普通商業地区
併用住宅地区
全地域
北側道路沿い
南側全地域

中小工場地区
北側全地域
南側道路沿い
南側全地域

大工場地区
北側全地域
南側道路沿い
北側全地域

普通住宅地区
家内工業地区
無印は全地域

65053

胡録台
岩瀬
松戸
サニー松戸マンション
松戸武道館
旭ヶ丘第三公園
2288 千葉トヨペット松戸（営）
三菱石油松戸（給）
公 32
基 6

65052
65034
65072
65053
65054

松戸
（松戸市）

65053

松戸市消防署
伊勢丹松戸センター
公園
松戸野菊野ローヤルコーポ
松戸新田
松戸市総合卸売市場
野菊野
住宅・都市整備公団野菊野団地
野菊野保育園
スーパー中村

記号	借地権割合	記号	借地権割合
A	90%	E	50%
B	80%	F	40%
C	70%	G	30%
D	60%	H	20%

繁華街・高度商業地区
道路を中心として全地域
道路沿い

普通商業地区
併用住宅地区
全地域
北側道路沿い
南側全地域

中小工場地区
北側全地域
南側道路沿い
南側全地域

大工場地区
北側全地域
南側道路沿い
北側全地域

普通住宅地区
家内工業地区
無印は全地域

65054

136D 129D 110D 106D 2302-9 614-2 352 613 614-10 614-9 2306-10 2306-12 616 17-109 17-107 17-105 96D 20-17 21-15 17-99 17-79 112D 岩瀬 916-12 浮ヶ谷ゴルフ練習場 93D 914 915 914-19 2271-4 81D 871-7 871-2 915 914 913-16 松戸 ニューイースト 陣ヶ前公園 ハイマート松戸 814 883 896 昭和シェル石油 898-2 107D 94D 13-3 12-2 12-9 113 95 134 227 218 二十世紀が丘 美野里町 102D 103D 135 139 143 122 146 67 221 210 美野里児童公園 230 199 197 95-1 105D

65053
65035
65055
岩瀬
松戸新田
松戸
和名ヶ谷
二十世紀が丘 美野里町
二十世紀が丘 戸山町

松戸
（松戸市）

65054

96D 123D 25-25 82D 86D コスモ石油 松戸新田S・S 22-10 松戸新田 美野里 ハイ・タウン 112D 104D 美野里テニスクラブ テニスコート 和名ヶ谷 倍率地域 1401-1 1402-3 903 1416-2 1416-19 1416-9 94 105D 1438 107D 1438-10 65 100 105 93D 二十世紀が丘 戸山町 86

記号	借地権割合	記号	借地権割合
A	90%	E	50%
B	80%	F	40%
C	70%	G	30%
D	60%	H	20%

繁華街・高度商業地区
道路を中心として全地域
道路沿い

普通商業地区
併用住宅地区
全地域
北側道路沿い
南側全地域

中小工場地区
北側全地域
南側道路沿い
南側全地域

大工場地区
北側全地域
南側道路沿い
北側全地域

普通住宅地区
家内工業地区
無印は全地域

65055

二十世紀が丘
二十世紀が丘ハイツ
美野里町
木づくり児童公園
国鉄松戸大橋アパート
公 33
二十世紀が丘
中松町
松戸信用金庫 二十世紀が丘支店
メゾン 二十世紀ヶ丘
ファミリーレストラン ファミール
二十世紀が丘萩町
ファミリーレストラン ガーデン
地蔵ロータリー
二十世紀が丘丸山町
大橋

65054
65036
65073
65056

二十世紀ヶ丘美野里町
二十世紀ヶ丘戸山町
二十世紀ヶ丘中松町
二十世紀ヶ丘梨元町
二十世紀ヶ丘丸山町
二十世紀ヶ丘萩町
大橋

松戸
（松戸市）

65055

和名ヶ谷
市立二十世紀ヶ丘保育所
二十世紀が丘
戸山町
二十世紀が丘梨元町
交 市立大橋小学校
松戸市二十世紀ヶ丘消防署
大橋

記号	借地権割合	記号	借地権割合
A	90%	E	50%
B	80%	F	40%
C	70%	G	30%
D	60%	H	20%

繁華街・高度商業地区
道路を中心として全地域
道路沿い

普通商業地区
併用住宅地区
全地域
北側道路沿い
南側全地域

中小工場地区
北側全地域
南側道路沿い
南側全地域

大工場地区
北側全地域
南側道路沿い
北側全地域

普通住宅地区
家内工業地区
無印は全地域

65056

491
92D
77-2
90
90D
105
90D
110
二十世紀が丘丸山町
89
90D
85D
85D
85D
135
132
90D
90D
454-1
まるや
幼稚園
85D
88D
436
107D
すかいらーく
84
85-1
90D
松戸市立
養護老人ホーム
松風荘
87D
84D
364-8
82D
394-15
123
大　橋
83D
394-3
94D
11D
394-5
82D
市川市

65055
二十世紀ヶ丘
丸山町
65037
大　橋
市川市

松　戸
（松戸市）

65056

大　橋

大　橋

記号	借地権割合	記号	借地権割合
A	90%	E	50%
B	80%	F	40%
C	70%	G	30%
D	60%	H	20%

繁華街・高度商業地区
道路を中心として全地域
道路沿い

普通商業地区
併用住宅地区
全地域
北側道路沿い
南側全地域

中小工場地区
北側全地域
南側道路沿い
南側全地域

大工場地区
北側全地域
南側道路沿い
北側全地域

普通住宅地区
家内工業地区
無印は全地域

65057

幸　田

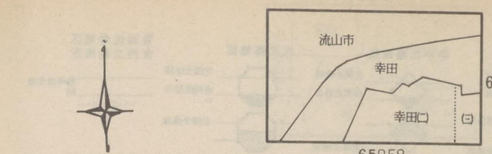

松　戸

（松戸市）

65057

幸　田

幸田第二市営住宅

幸田二丁目

幸田貝塚遺跡

幸田三丁目

香取神社

72D　75D　76D　82D　83D　87D

記号	借地権割合	記号	借地権割合
A	90%	E	50%
B	80%	F	40%
C	70%	G	30%
D	60%	H	20%

繁華街・高度商業地区
道路を中心として全地域
道路沿い

普通商業地区
併用住宅地区
全地域
北側道路沿い
南側全地域

中小工場地区
北側全地域
南側道路沿い
南側全地域

大工場地区
北側全地域
南側道路沿い
北側全地域

普通住宅地区
家内工業地区
無印は全地域

65058

流山市

中金杉五丁目

大金平五丁目

中金杉四丁目

浅間公園

医王寺

65057

65075

65059

松戸

(松戸市)

幸田二丁目

幸田一丁目

中金杉一丁目

中金杉二丁目

法華山華厳寺

長養寺

記号	借地権割合	記号	借地権割合
A	90%	E	50%
B	80%	F	40%
C	70%	G	30%
D	60%	H	20%

繁華街・高度商業地区
道路を中心として全地域
道路沿い

普通商業地区
併用住宅地区
全地域
北側道路沿い
南側全地域

中小工場地区
北側全地域
南側道路沿い
南側全地域

大工場地区
北側全地域
南側道路沿い
北側全地域

普通住宅地区
家内工業地区
無印は全地域

65059

大金平五丁目

大金平四丁目

大金平4丁目
こどもの遊び場

大金平三丁目

大金平
浄水場

公 40
公 21

卍 廣待寺

水路

亀有信用金庫
松戸支店

65058
65040
65076
65060

松戸
（松戸市）

65059

中金杉一丁目

中金杉二丁目

中金杉三丁目

中金杉
児童公園

中金杉
四
五
一
二
三

大金平
四
五

殿平賀
一
二
三

⛩ 香取宮

市立小金北小学校

小金北保育所

基 17

福岡職員住宅

大金平
一
二
三
四
五

記号	借地権割合	記号	借地権割合
A	90%	E	50%
B	80%	F	40%
C	70%	G	30%
D	60%	H	20%

繁華街・高度商業地区
道路を中心として全地域
道路沿い

普通商業地区
併用住宅地区
全地域
北側道路沿い
南側全地域

中小工場地区
北側全地域
南側道路沿い
南側全地域

大工場地区
北側全地域
南側道路沿い
北側全地域

普通住宅地区
家内工業地区
無印は全地域

65060

大金平四丁目

大金平三丁目

新松戸グリーンテニスクラブ

こどもの遊び場

横須賀

大

65059

65041

65077

65061

大金平

大谷口

新松戸(一)

松戸

(松戸市)

65060

大金平二丁目

大金平一丁目

谷口

56-4 新松戸一丁目

記号	借地権割合	記号	借地権割合
A	90%	E	50%
B	80%	F	40%
C	70%	G	30%
D	60%	H	20%

繁華街・高度商業地区
道路を中心として全地域
道路沿い

普通商業地区
併用住宅地区
全地域
北側道路沿い
南側全地域

中小工場地区
北側全地域
南側道路沿い
南側全地域

大工場地区
北側全地域
南側道路沿い
北側全地域

普通住宅地区
家内工業地区
無印は全地域

65061

倍率地域

大谷

新松戸ハイツ

新松戸四丁目

新松戸東パークハウス

新松戸コーポ

新松戸一丁目

岡本製靴

総武流山電鉄

新松戸中央病院

65060

65042 65078 65062

大谷口 新松戸 小金清志町 四 幸谷

松戸

（松戸市）

65061

大谷口

下山公園

小金清志町三丁目

新松戸東部土地区画整理

幸谷

新松戸第一児童公園

記号	借地権割合	記号	借地権割合
A	90%	E	50%
B	80%	F	40%
C	70%	G	30%
D	60%	H	20%

繁華街・高度商業地区
道路を中心として全地域
道路沿い

普通商業地区
併用住宅地区
全地域
北側道路沿い
南側全地域

中小工場地区
北側全地域
南側道路沿い
南側全地域

大工場地区
北側全地域
南側道路沿い
北側全地域

普通住宅地区
家内工業地区
無印は全地域

65062

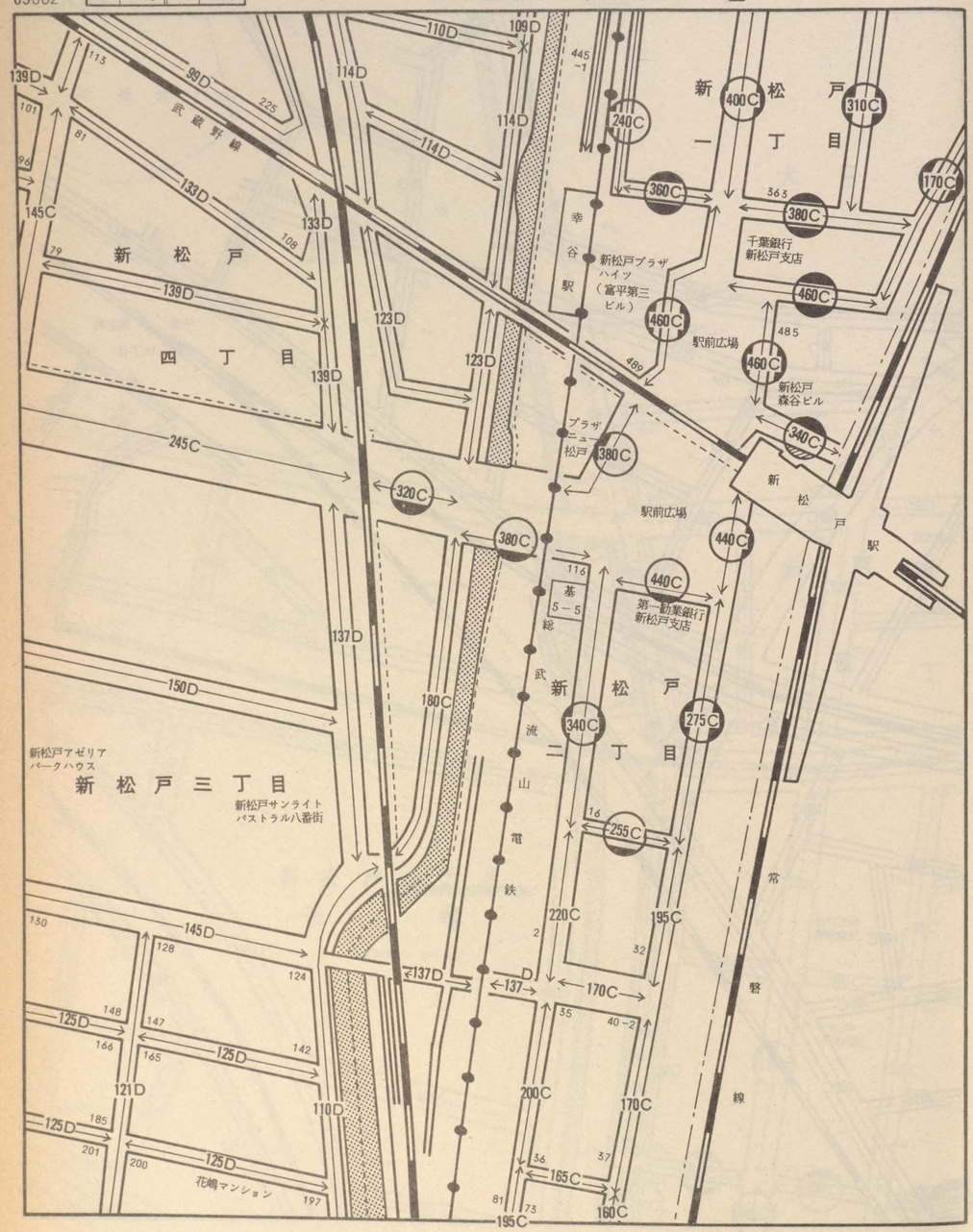

65061
65043
65079
65063

松　戸

（松戸市）

65062

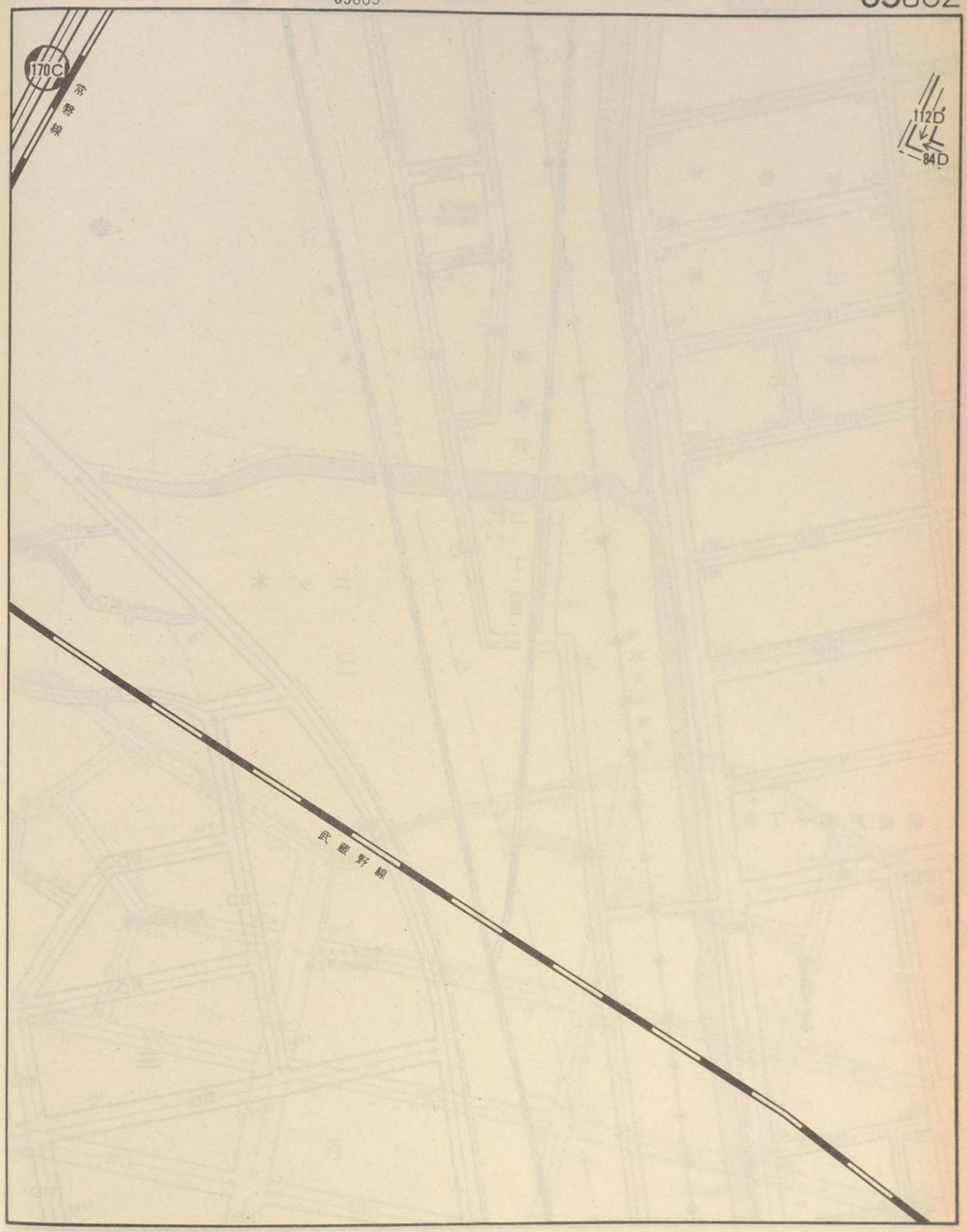

記号	借地権割合	記号	借地権割合
A	90%	E	50%
B	80%	F	40%
C	70%	G	30%
D	60%	H	20%

繁華街・高度商業地区
道路を中心として全地域
道路沿い

普通商業地区
併用住宅地区
全地域
北側道路沿い
南側全地域

中小工場地区
北側全地域
南側道路沿い
南側全地域

大工場地区
北側全地域
南側道路沿い
北側全地域

普通住宅地区
家内工業地区
無印は全地域

65063

125D 145D 121D 116D 110D 98D 135D 195C 160C 155C 102D 92D 81D 106D 109D 97D

新松戸 三丁目 新松戸南一丁目 新松戸第二児童公園 やなぎ公園 新松戸 二丁目 常磐線 幸 二ッ木 松川マンション 総武流山電鉄 朝倉電子工業㈱ 東京ポリエチレン工業㈱松戸工場 嶋谷台児童公園 三

65062 65044 65080 65064

幸谷 二ッ木 三ヶ月 新松戸口 新松戸南(一)(二)

松戸

（松戸市）

65063

谷 二ッ木 ケ 月

91D 96D 二三ヶ丘幼稚園

記号	借地権割合	記号	借地権割合
A	90%	E	50%
B	80%	F	40%
C	70%	G	30%
D	60%	H	20%

繁華街・高度商業地区
道路を中心として全地域
道路沿い

普通商業地区
併用住宅地区
全地域
北側道路沿い
南側全地域

中小工場地区
北側全地域
南側道路沿い
南側全地域

大工場地区
北側全地域
南側道路沿い
北側全地域

普通住宅地区
家内工業地区
無印は全地域

65064

新松戸南一丁目
新松戸二丁目
京葉ハイツ
川津セントラルハイツ
三ヶ月神社
三ヶ月
二三ヶ丘公園
笠西工務店
高山医院
寺田児童公園
総武流山電鉄
新坂川
常磐線
日硬マンション
馬橋

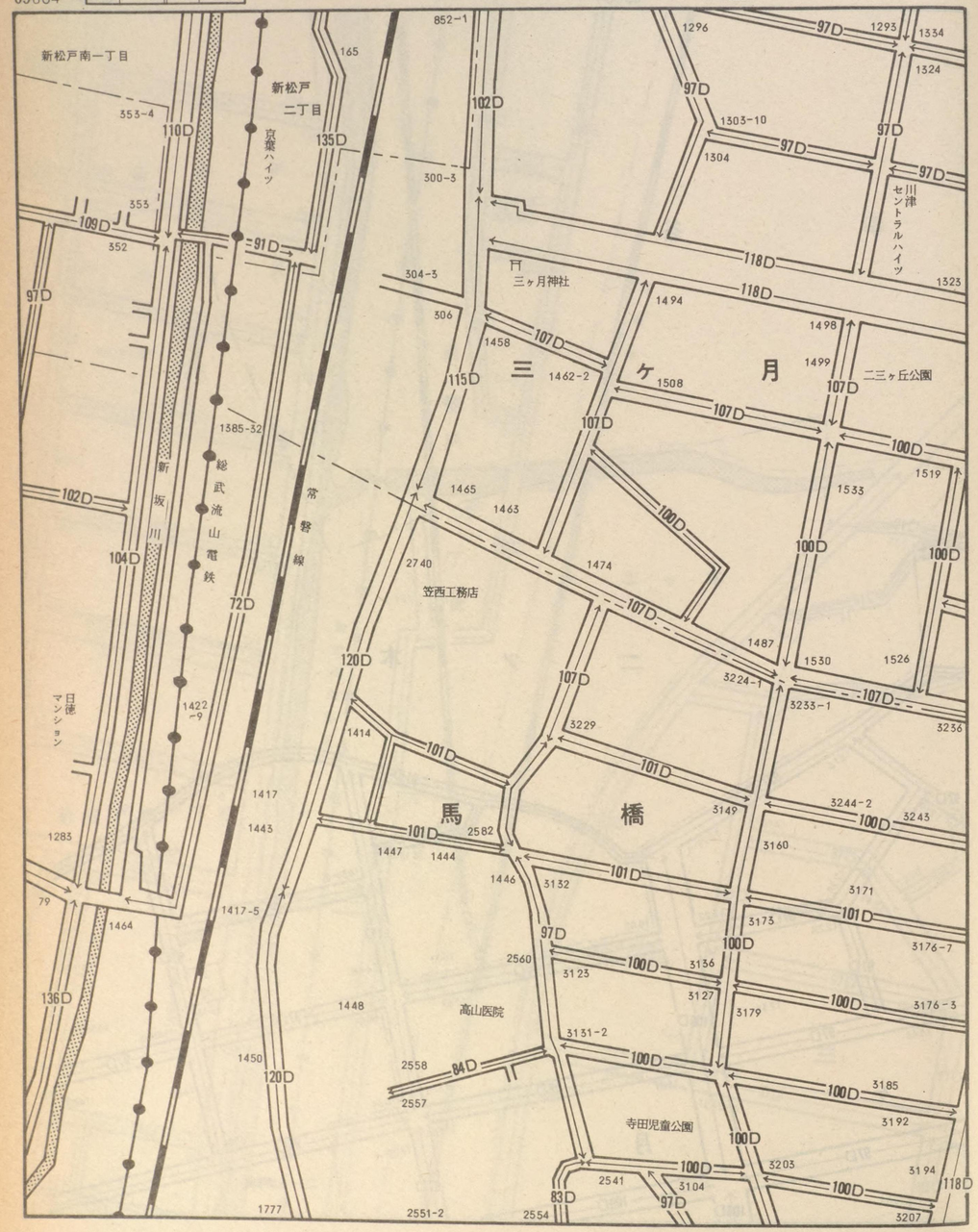

65063
新松戸(南)
新松戸(北)
三ヶ月
二ツ木
65045
65081
馬橋
八ヶ崎
65065

松戸
(松戸市)

65064

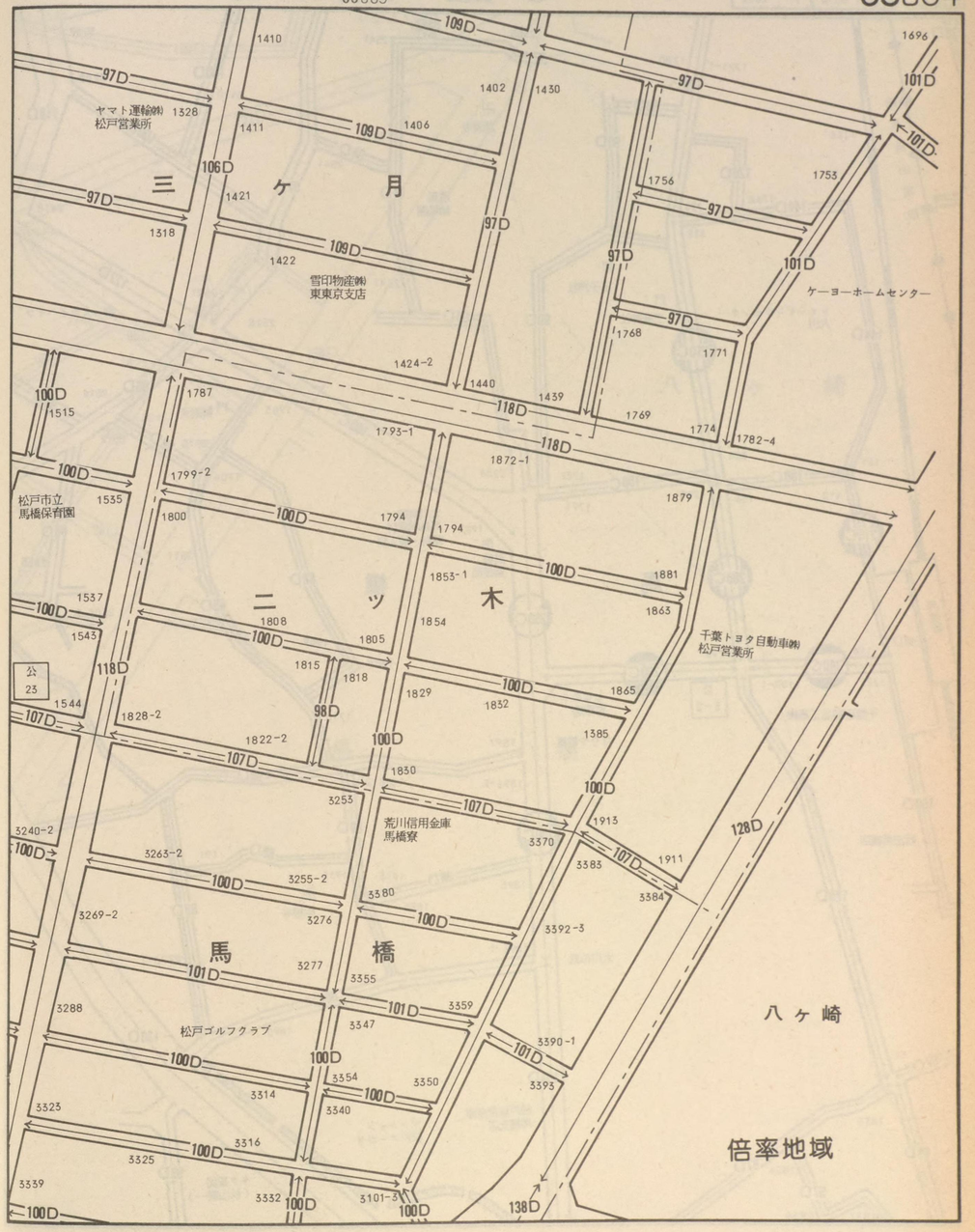

記号	借地権割合	記号	借地権割合
A	90%	E	50%
B	80%	F	40%
C	70%	G	30%
D	60%	H	20%

繁華街・高度商業地区
道路を中心として全地域
道路沿い

普通商業地区
併用住宅地区
全地域
北側道路沿い
南側全地域

中小工場地区
北側全地域
南側道路沿い
南側全地域

大工場地区
北側全地域
南側道路沿い
北側全地域

普通住宅地区
家内工業地区
無印は全地域

65065

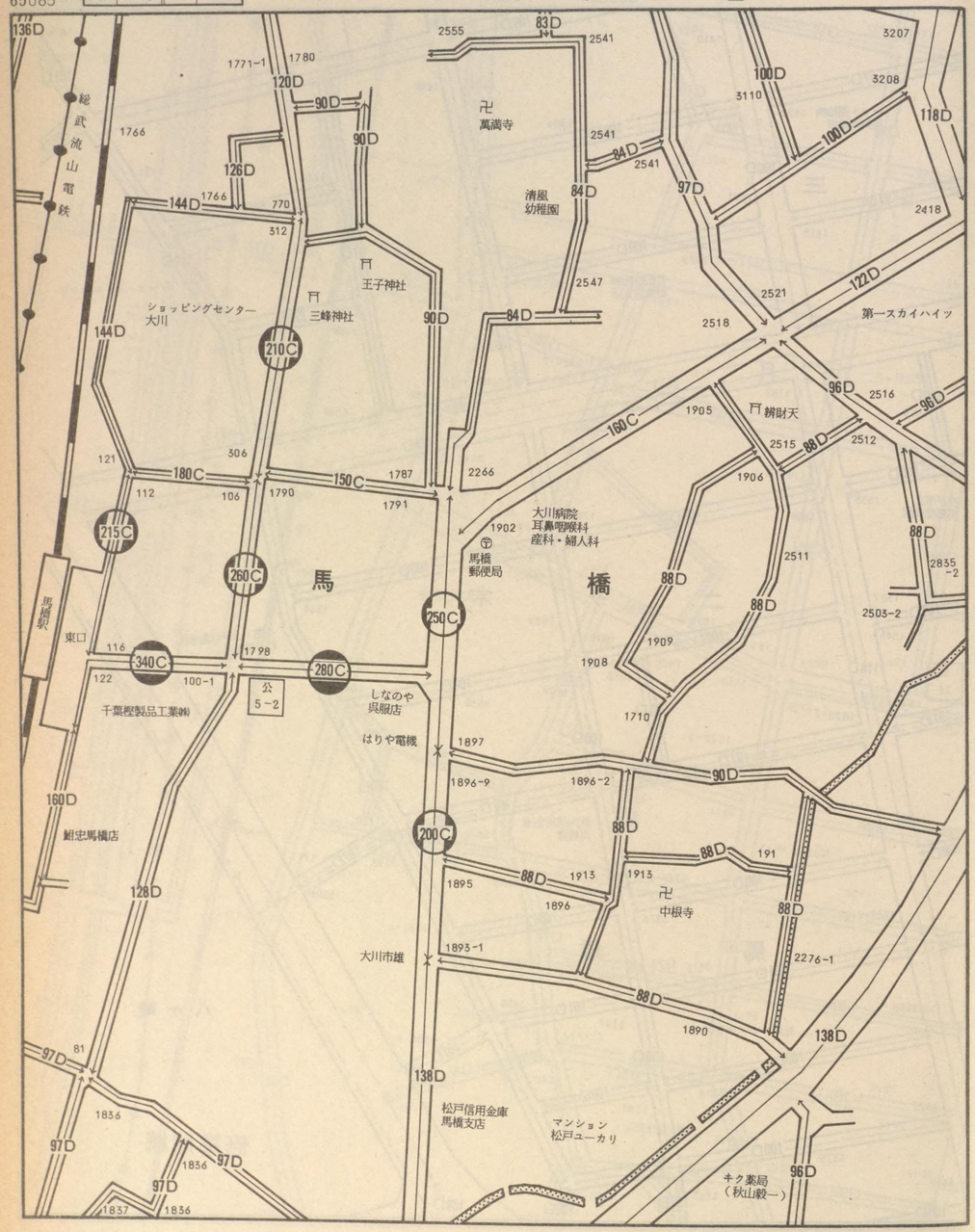

65064
65046 馬橋 八ヶ崎 65082
65066

松戸
（松戸市）

65065

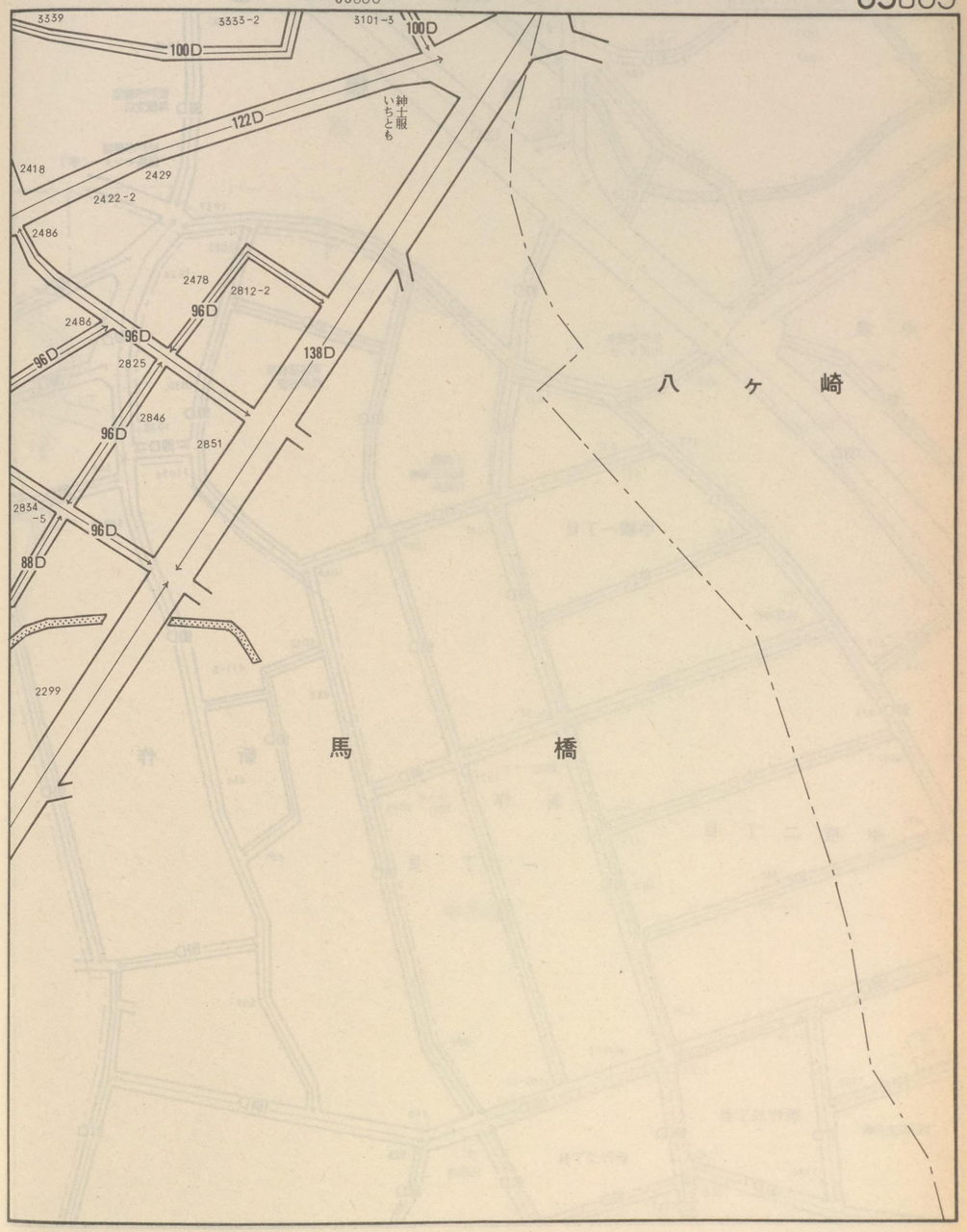

記号	借地権割合	記号	借地権割合
A	90%	E	50%
B	80%	F	40%
C	70%	G	30%
D	60%	H	20%

繁華街・高度商業地区
道路を中心として全地域
道路沿い

普通商業地区
併用住宅地区
全地域
北側道路沿い
南側全地域

中小工場地区
北側全地域
南側道路沿い
南側全地域

大工場地区
北側全地域
南側道路沿い
北側全地域

普通住宅地区
家内工業地区
無印は全地域

65066

馬橋
中根
中根一丁目
中根二丁目
新作
新作一丁目
新作二丁目
新作三丁目
松戸市農協
馬橋支店
松戸市農協
経済センター（事）
松戸馬橋東
市民センター
司法研修所
松戸分室
千葉県
製品工業㈱
作業所
妙見神社
殿山ハイツ
コーポ田中
殿山児童公園
広照寺
基28

65065
65047
65067

松　戸
（松戸市）

65066

馬橋
八ヶ崎
中和倉
松龍堂ビル

記号	借地権割合	記号	借地権割合
A	90%	E	50%
B	80%	F	40%
C	70%	G	30%
D	60%	H	20%

繁華街・高度商業地区
道路を中心として全地域
道路沿い

普通商業地区
併用住宅地区
全地域
北側道路沿い
南側全地域

中小工場地区
北側全地域
南側道路沿い
南側全地域

大工場地区
北側全地域
南側道路沿い
北側全地域

普通住宅地区
家内工業地区
無印は全地域

65067

新作二丁目
新作三丁目
新作
安房須神社
新作子供の遊び場
マルエツハイツ
北松戸二丁目
上本郷二丁目
上本郷
山村倉庫KK
田口コーポ
川鉄鋼板㈱松戸寮

65066
65048
65083
65068
北松戸(三)
新作
上本郷
(一)
(二)
(三)
(四)

松戸
(松戸市)

65067

中和倉
染谷商店
中和倉歯科
郷
エスエス製薬KK北松戸寮
上本郷四丁目
県立松戸高等学校

記号	借地権割合	記号	借地権割合
A	90%	E	50%
B	80%	F	40%
C	70%	G	30%
D	60%	H	20%

繁華街・高度商業地区
道路を中心として全地域
道路沿い

普通商業地区
併用住宅地区
全地域
北側道路沿い
南側全地域

中小工場地区
北側全地域
南側道路沿い
南側全地域

大工場地区
北側全地域
南側道路沿い
北側全地域

普通住宅地区
家内工業地区
無印は全地域

65068

123D 95D 3489 3458 3469 107D 第一勧業 北松戸寮 95D 1401-17 1401-14 99D 99D 1424 川鉄鋼板㈱ 松戸寮 99D 3635 3647 99D 3626 98D 3577 3579 104D 3581 3584 専修大学 松戸幼稚園 専修大学松戸高校 3590-1 104D 3601 104D 3661-6 104D 104D 104D 市立上本郷小学校 3667 91D 3682 91D 3691-4 91D 3698 上本郷二丁目 3447 101D 3425 3429 3428 101D 3412 107D 101D 3898-1 3905 99D 3888 3738 93D 3726 3896 91D 91D 3907 3743 104D 3726 104D 101D 101D 3920 3949 3960 3766 市立北松戸保育所 3745 102D 3938 3940 3803 3804 91D 91D 104D 104D 3750 104D 3966 3974 3851 3853 3752 104D 3943 104D 上本郷二丁目 こどもの遊び場 3755 102D 104D 3795 3781 101D 日本紙業㈱ 3928 北松戸アパート 3995 104D 3929 104D 3984 小児医療センター 3995 104D 104D 3986 3772 山善北松戸ハイツ 江戸川建設㈱ 104D 104D 104D 3987 松戸市立病院 付属養護専門学校 99D

65067
65049 上本郷口 四 中和倉 千駄堀 65084 三 65069

松戸
（松戸市）

65068

99D 4636 95D 99D 91D 4609 91D 89D 3654 472-2 475 85D 中和倉 98D 4505 4513 4512 91D 北松戸 ローヤルコーポ 4522 509-5 509 3661 4632 91D 4564 4553 91D 91D 477 91D 3668 3671 4578 藤や銘木店 509 基 27 4596 4492 91D 1600 91D 千駄堀 1597-3 3679 91D 4575 91D 4545 4496-2 98D 4559 4484 4441 上本郷四丁目 94D 94D 4572 4443-4 麒麟麦酒㈱ 北松戸寮 91D 卍高林寺 3700-2 4587 93D 3712-2 4479-2 91D 96D 96D 3714 104D 3730 卍 高林寺 3736 104D 4470 松戸運動公園 3764 104D 104D 4330 4337 東京電力 松戸営業所 101D 上本郷三丁目 4326 99D 4318-1 99D 4341 4322

記号	借地権割合	記号	借地権割合
A	90%	E	50%
B	80%	F	40%
C	70%	G	30%
D	60%	H	20%

繁華街・高度商業地区
道路を中心として全地域
道路沿い

普通商業地区
併用住宅地区
全地域
北側道路沿い
南側全地域

中小工場地区
北側全地域
南側道路沿い
南側全地域

大工場地区
北側全地域
南側道路沿い
北側全地域

普通住宅地区
家内工業地区
無印は全地域

65069

上本郷二丁目
国保松戸市立病院
松戸変電所
大聖院
上本郷三丁目
メゾンド・レジュール
光陽レジデンス
上本郷一丁目
上本郷
104D 177 5978 4002 4005 3195 119D 4180 4188 4197 4198 4196 4135 4195-3 4175 4129 4135-3 4201-1 4206 4136 4216 4126 4214-4 4125 4145 4119 4113 4116-2 4111-1 4067 4095 4101 4086 4092-11 4092 4090-1 3172 102D 3129 3128 3132-3 3120-4 3097 3118-2 3114 3071 3115 93D 3088 3085 3094 3023 3029 3027 3005 3020 3000 3096 3099 124D 2656-2 95D 2629 2621 245-23 245-19 250 250-5 113D 99D

65068
65050
65085
65070
上本郷
松戸新田

松　戸
（松戸市）

65069

野球場
松戸運動公園
上本郷四丁目
市立寒風台小学校
新堀公園
KK蝶矢シャツ
松戸工場
松　戸　新　田
松戸市給食センター
松戸自動車教習所
4332 4510 4342 4524 4507 4312 4350 4298 4205 1666 4553 101D 4212 4296-2 4267 4269 4570 4571-2 4375 439 4581 4259 4239-2 95D 4584 4274 4276-3 4247 284 82D 297 282 404 94D 4231 4233 4092 103D 295-45 295-54 90D 281 408 272 410 295 251 252 119D 256 270 253 266 269-2 245D 415 394 391 87D 93D 511-1

記号	借地権割合	記号	借地権割合
A	90%	E	50%
B	80%	F	40%
C	70%	G	30%
D	60%	H	20%

繁華街・高度商業地区
道路を中心として全地域
道路沿い

普通商業地区
併用住宅地区
全地域
北側道路沿い
南側全地域

中小工場地区
北側全地域
南側道路沿い
南側全地域

大工場地区
北側全地域
南側道路沿い
北側全地域

普通住宅地区
家内工業地区
無印は全地域

65070

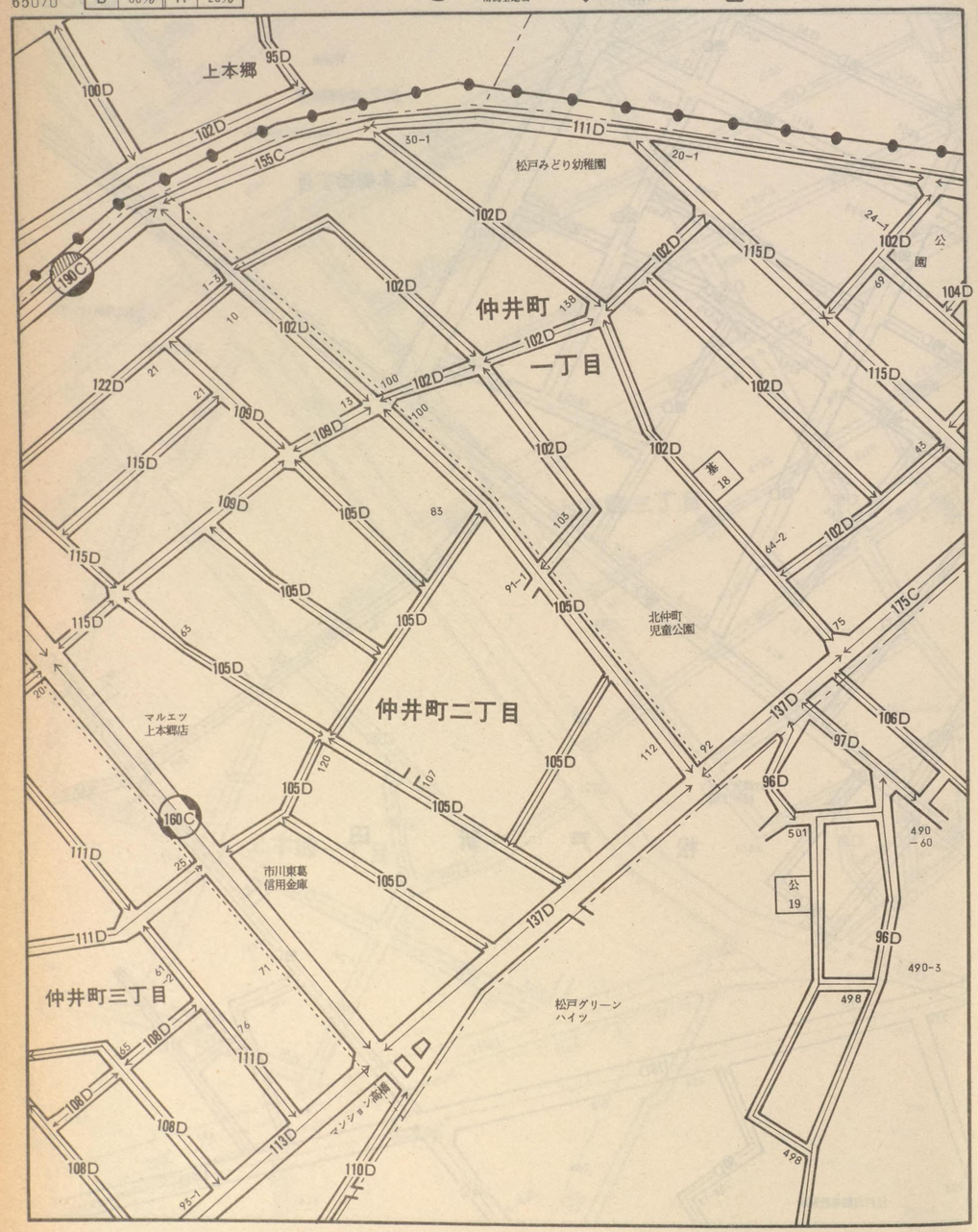

65069
65051
65086
65071
仲井町
(イ)
(ロ)
(ハ)
松戸新田
稔台

松　戸
（松戸市）

65070

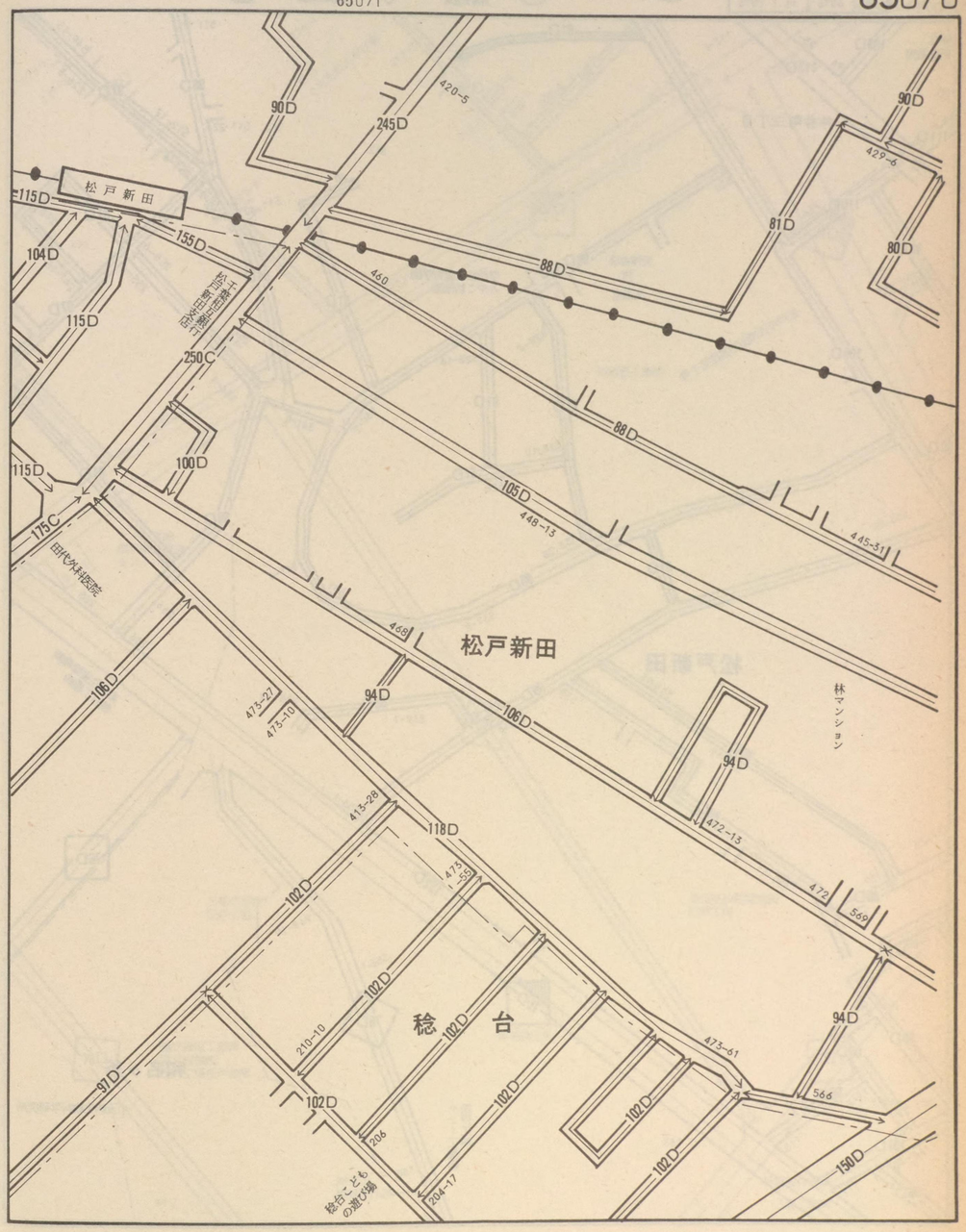

記号	借地権割合	記号	借地権割合
A	90%	E	50%
B	80%	F	40%
C	70%	G	30%
D	60%	H	20%

繁華街・高度商業地区
道路を中心として全地域
道路沿い

普通商業地区
併用住宅地区
全地域
北側道路沿い
南側全地域

中小工場地区
北側全地域
南側道路沿い
南側全地域

大工場地区
北側全地域
南側道路沿い
北側全地域

普通住宅地区
家内工業地区
無印は全地域

65071

仲井児童遊園
仲井町三丁目
天神古墳
天満宮
学校法人叡智学園
みやこ幼稚園
松戸市天神山市営住宅1号
松戸新田
和名ヶ谷
小玉㈱生物科学研究所
クノー工業㈱
松戸工場
東京住宅建機㈱
朝日工機㈱

65070
65052
65087
65072
仲井町(三)
松戸新田
稔台
和名ヶ谷

松戸
（松戸市）

65071

稔台こどものあそび場
㈱吉野工業所
シャープ㈱
東京第3流通センター
三基産業㈱
松戸工場
協立機電工業㈱
協立建機㈱
松戸工場松戸倉庫
佐藤鉄工所
東洋高砂乾電池㈱
松戸工場
大日本プラスチック㈱
松戸工場
㈱芳川
機械製作所
日協製作所㈱
三恵工業㈱

記号	借地権割合	記号	借地権割合
A	90%	E	50%
B	80%	F	40%
C	70%	G	30%
D	60%	H	20%

繁華街・高度商業地区
道路を中心として全地域
道路沿い

普通商業地区
併用住宅地区
全地域
北側道路沿い
南側全地域

中小工場地区
北側全地域
南側道路沿い
南側全地域

大工場地区
北側全地域
南側道路沿い
北側全地域

普通住宅地区
家内工業地区
無印は全地域

65072

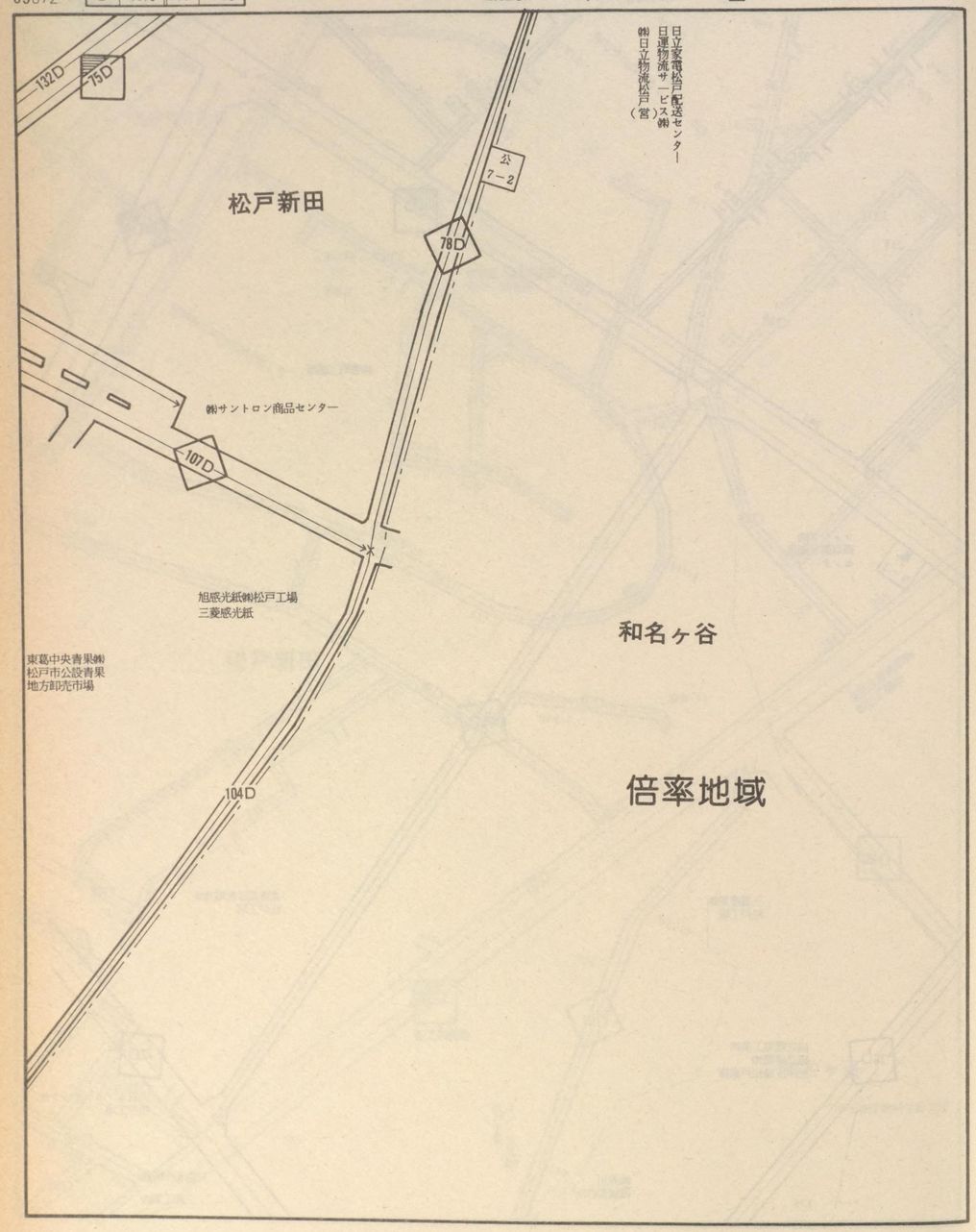

65071

65053 松戸新田 | 和名ヶ谷（倍率地域） | 稔台 65088

松　戸
（松戸市）

65072

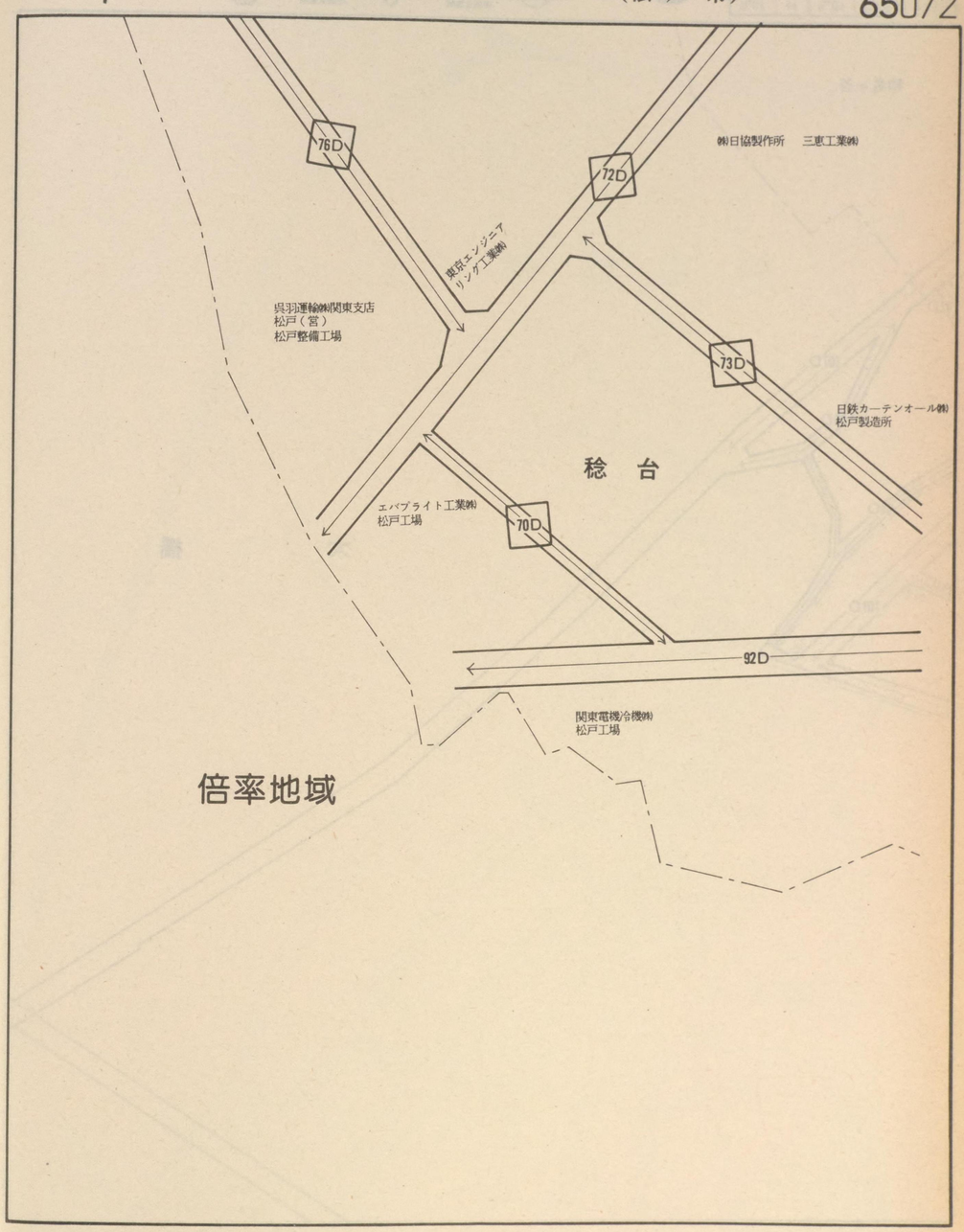

記号	借地権割合	記号	借地権割合
A	90%	E	50%
B	80%	F	40%
C	70%	G	30%
D	60%	H	20%

繁華街・高度商業地区
道路を中心として全地域
道路沿い

普通商業地区
併用住宅地区
全地域
北側道路沿い
南側全地域

中小工場地区
北側全地域
南側道路沿い
南側全地域

大工場地区
北側全地域
南側道路沿い
北側全地域

普通住宅地区
家内工業地区
無印は全地域

65073

和名ヶ谷

92D
107D
84D
84D
93D
51-1
101D
122

大　　橋

65055
谷名ヶ谷
大　橋
二十世紀が丘梨元町

松　戸

（松戸市）

65073

記号	借地権割合	記号	借地権割合
A	90%	E	50%
B	80%	F	40%
C	70%	G	30%
D	60%	H	20%

繁華街・高度商業地区
道路を中心として全地域
道路沿い

普通商業地区
併用住宅地区
全地域
北側道路沿い
南側全地域

中小工場地区
北側全地域
南側道路沿い
南側全地域

大工場地区
北側全地域
南側道路沿い
北側全地域

普通住宅地区
家内工業地区
無印は全地域

65074

倍率地域

72D
74D
74D
76D
77
92
72D
20
82D
150
122
76D
71D
71D
82D
76D
138
133
45
71D
31
76D
207
192
175
170
72D
72D
72D
190
183
82D
90D
幸田三丁目
香取神社
幸田五丁目
松戸市第三浄水場

65057
流山市
幸田
(三)
(五)
65075

松戸
(松戸市)

65074

流山市

記号	借地権割合	記号	借地権割合
A	90%	E	50%
B	80%	F	40%
C	70%	G	30%
D	60%	H	20%

繁華街・高度商業地区
道路を中心として全地域
道路沿い

普通商業地区
併用住宅地区
全地域
北側道路沿い
南側全地域

中小工場地区
北側全地域
南側道路沿い
南側全地域

大工場地区
北側全地域
南側道路沿い
北側全地域

普通住宅地区
家内工業地区
無印は全地域

65075

幸田四丁目
幸田五丁目
幸田
中芝遺跡
中金杉二丁目

倍率地域

65074
65058
65076
中金杉口
幸田(四)
幸田(五)
幸田

松戸
（松戸市）

65075

平賀

倍率地域

記号	借地権割合	記号	借地権割合
A	90%	E	50%
B	80%	F	40%
C	70%	G	30%
D	60%	H	20%

繁華街・高度商業地区
道路を中心として全地域
道路沿い

普通商業地区
併用住宅地区
全地域
北側道路沿い
南側全地域

中小工場地区
北側全地域
南側道路沿い
南側全地域

大工場地区
北側全地域
南側道路沿い
北側全地域

普通住宅地区
家内工業地区
無印は全地域

65076

中金杉二丁目

85D

小金北市民センター
北図書館

89D

平賀

殿平賀

79D

83-1

大金平二丁目

〒 大金平郵便局

99D

65075

中金杉(二)

65059

大金平(二)

65077

松　戸

（松戸市）

65076

平賀

東平賀

記号	借地権割合	記号	借地権割合
A	90%	E	50%
B	80%	F	40%
C	70%	G	30%
D	60%	H	20%

繁華街・高度商業地区
道路を中心として全地域
道路沿い

普通商業地区
併用住宅地区
全地域
北側道路沿い
南側全地域

中小工場地区
北側全地域
南側道路沿い
南側全地域

大工場地区
北側全地域
南側道路沿い
北側全地域

普通住宅地区
家内工業地区
無印は全地域

65077

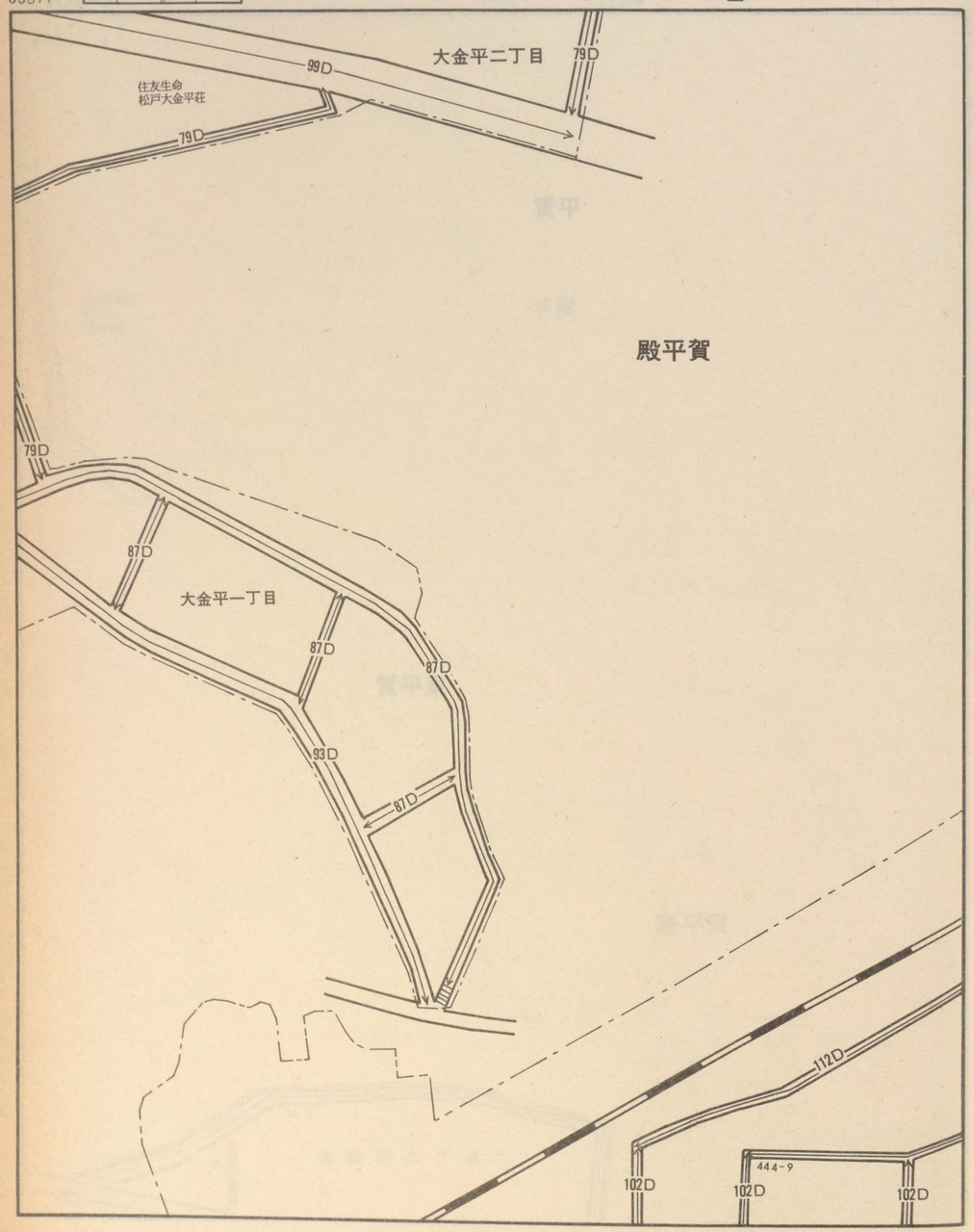

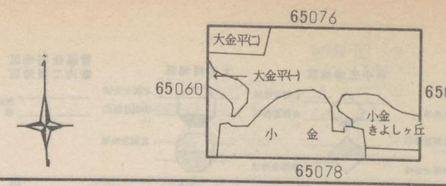

松戸
(松戸市)

65077

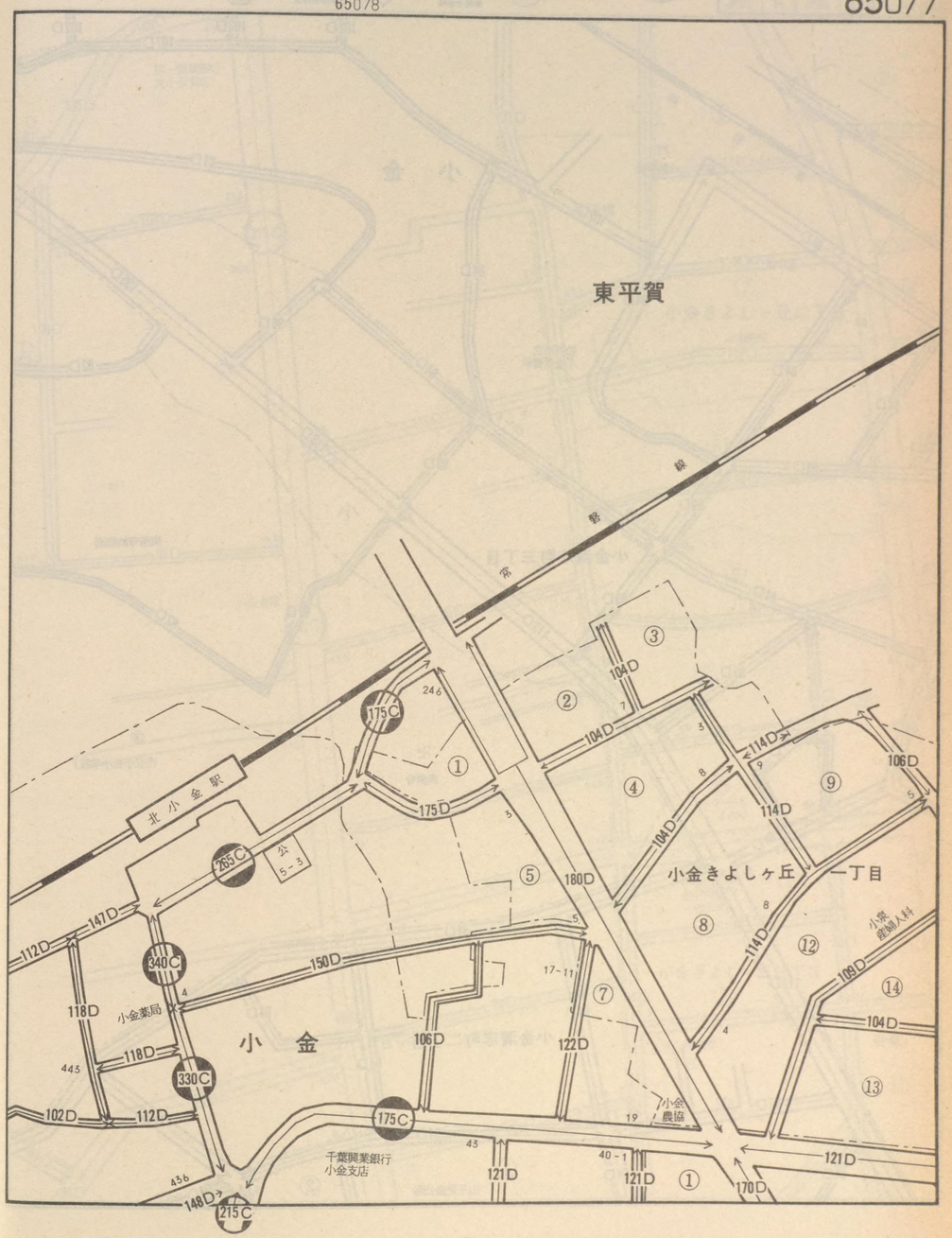

記号	借地権割合	記号	借地権割合
A	90%	E	50%
B	80%	F	40%
C	70%	G	30%
D	60%	H	20%

繁華街・高度商業地区
道路を中心として全地域
道路沿い

普通商業地区
併用住宅地区
全地域
北側道路沿い
南側全地域

中小工場地区
北側全地域
南側道路沿い
南側全地域

大工場地区
北側全地域
南側道路沿い
北側全地域

普通住宅地区
家内工業地区
無印は全地域

65078

常磐線
八坂神社
小金
北小金ハイツ
松戸市立
小金保育所
小金清志町三丁目
東漸寺幼稚園
東漸寺
市立小金小学校
スーパー
ひろし
幸谷
小金清志町二丁目
山王児童公園

102D 107D 81D 84D 96D 135D 82D 118D 93D 89D 112D 94D 87D

松戸

（松戸市）

65078

65077
65061
65090
65079
東平賀
小金きよしヶ丘
小金清志町
幸谷
小金

第一勧業銀行
北小金支店
東平賀
小金きよしヶ丘二丁目
山本医院
小金
小金食糧
松戸市
小金市民センター
松戸市役所
小金支所
小金きよしヶ丘三丁目
正覚山妙典寺

107D 148D 135D 121D 170D 101D 114D 100D 215C 117D 165D 104D 180C 99D 92D 155D 83D 90D 160D

記号	借地権割合	記号	借地権割合
A	90%	E	50%
B	80%	F	40%
C	70%	G	30%
D	60%	H	20%

繁華街・高度商業地区
道路を中心として全地域
道路沿い

普通商業地区
併用住宅地区
全地域
北側道路沿い
南側全地域

中小工場地区
北側全地域
南側道路沿い
南側全地域

大工場地区
北側全地域
南側道路沿い
北側全地域

普通住宅地区
家内工業地区
無印は全地域

65079

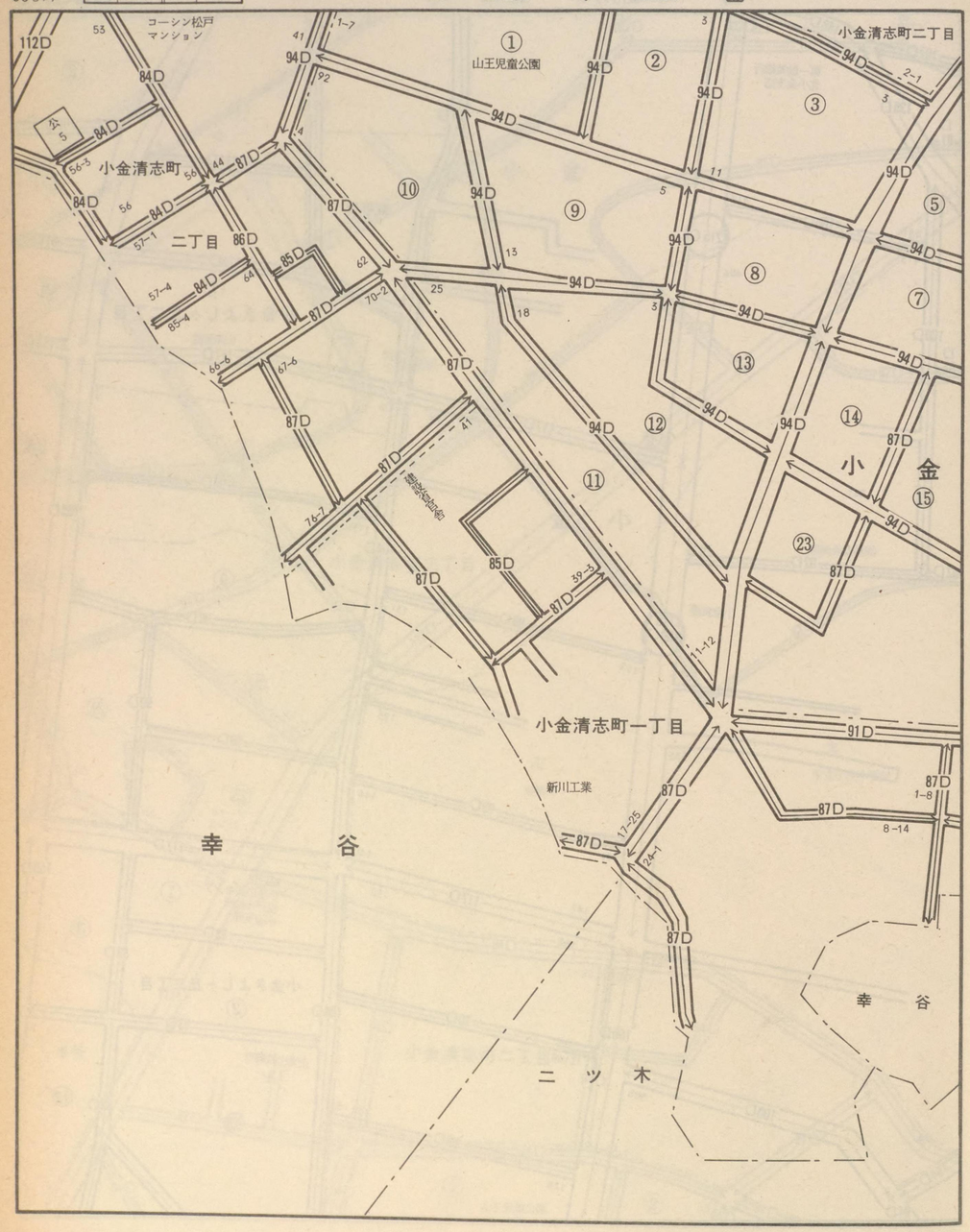

65078
65062
65091
65080

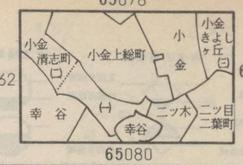

松戸

（松戸市）

65079

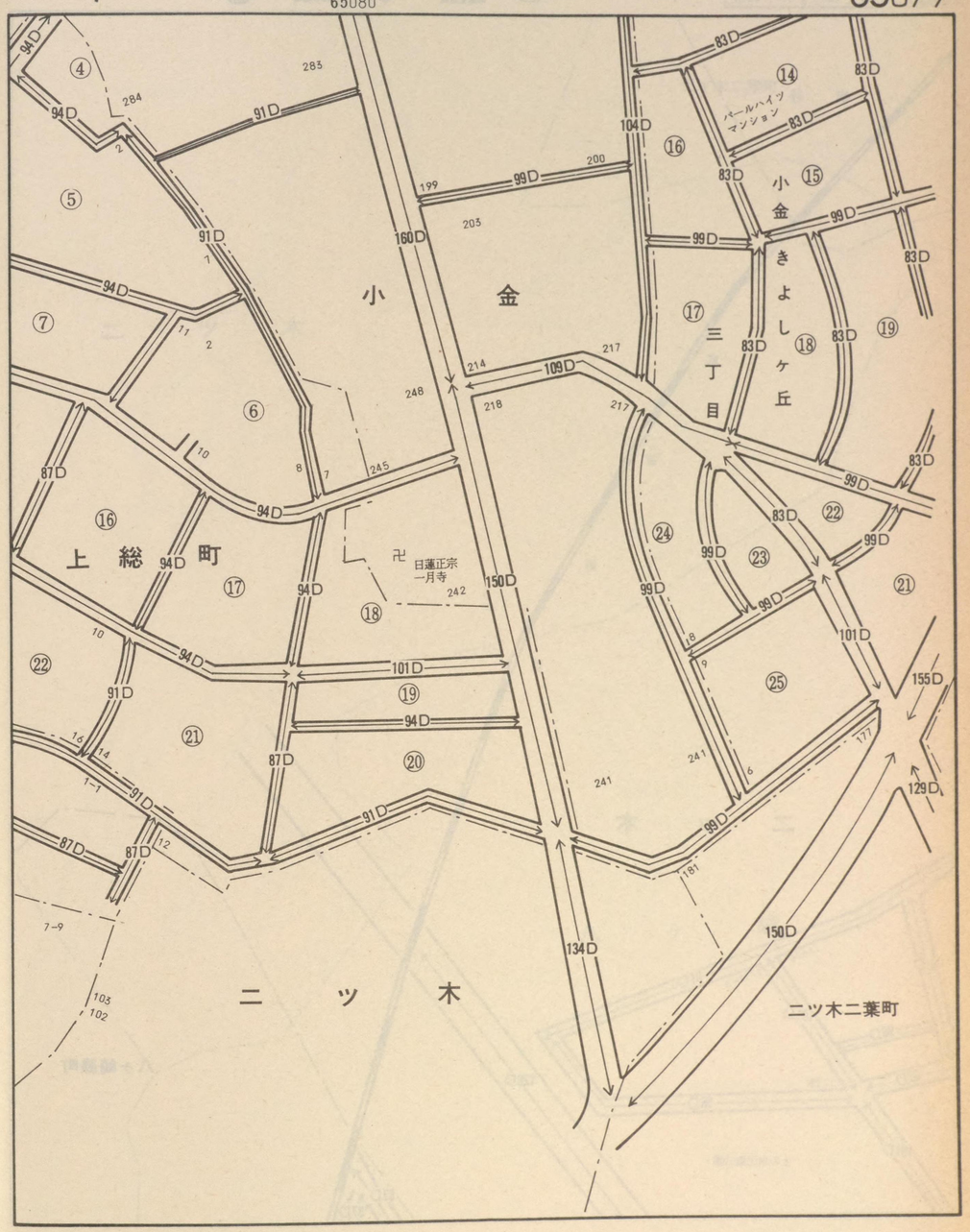

記号	借地権割合	記号	借地権割合
A	90%	E	50%
B	80%	F	40%
C	70%	G	30%
D	60%	H	20%

繁華街・高度商業地区
道路を中心として全地域
道路沿い

普通商業地区
併用住宅地区
全地域
北側道路沿い
南側全地域

中小工場地区
北側全地域
南側道路沿い
南側全地域

大工場地区
北側全地域
南側道路沿い
北側全地域

普通住宅地区
家内工業地区
無印は全地域

65080

幸　谷

武

蔵

野

線

二　ツ　木

96D
1676
1717-3
91D
101D
96D
97D
1728
96D
101D
土の台児童公園
128D
87D
87D
八ヶ崎緑町

65079
幸谷
二葉町
65063
二ツ木
65092
八ヶ崎
八ヶ崎緑町
65081

松　戸
（松戸市）

65080

二ツ木二葉町

二　ツ　木

八　ヶ　崎

記号	借地権割合	記号	借地権割合
A	90%	E	50%
B	80%	F	40%
C	70%	G	30%
D	60%	H	20%

繁華街・高度商業地区
道路を中心として全地域
道路沿い

普通商業地区
併用住宅地区
全地域
北側道路沿い
南側全地域

中小工場地区
北側全地域
南側道路沿い
南側全地域

大工場地区
北側全地域
南側道路沿い
北側全地域

普通住宅地区
家内工業地区
無印は全地域

65081

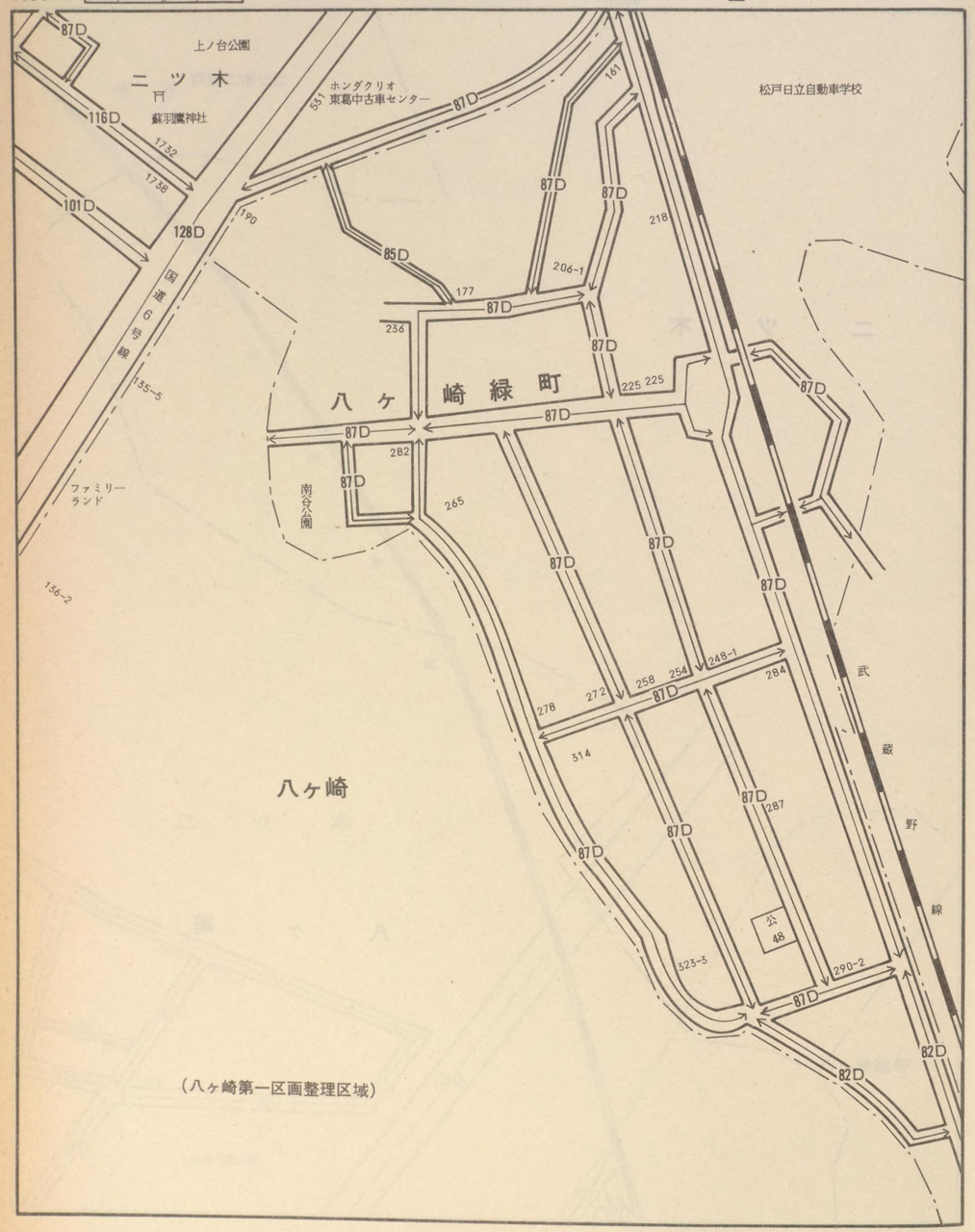

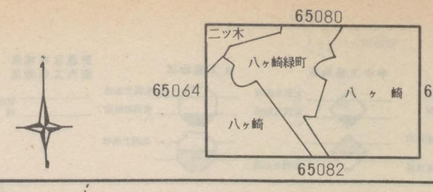

松　戸

（松戸市）

65081

（八ヶ崎区画整理区域）

八ヶ崎

記号	借地権割合	記号	借地権割合
A	90%	E	50%
B	80%	F	40%
C	70%	G	30%
D	60%	H	20%

繁華街・高度商業地区
道路を中心として全地域
道路沿い

普通商業地区
併用住宅地区
全地域
北側道路沿い
南側全地域

中小工場地区
北側全地域
南側道路沿い
南側全地域

大工場地区
北側全地域
南側道路沿い
北側全地域

普通住宅地区
家内工業地区
無印は全地域

65082

八ヶ崎緑町

八ヶ崎

（八ヶ崎第一区画整理区域）

65081

八ヶ崎緑町

65065

八ヶ崎

65094

松戸

（松戸市）

65082

82D

82D

武

蔵

野

線

八ヶ崎

（八ヶ崎中央区画整理区域）

記号	借地権割合	記号	借地権割合
A	90%	E	50%
B	80%	F	40%
C	70%	G	30%
D	60%	H	20%

繁華街・高度商業地区
道路を中心として全地域
道路沿い

普通商業地区
併用住宅地区
全地域
北側道路沿い
南側全地域

中小工場地区
北側全地域
南側道路沿い
南側全地域

大工場地区
北側全地域
南側道路沿い
北側全地域

普通住宅地区
家内工業地区
無印は全地域

65083

中　和　倉

倍

率　地　域

85D
91D
88D
94D
588
1511
1516
1523
1514
1528
1547
1557
1553
1567
1577
1578
1589
1794
1800
千
駄
堀
県立松戸高等学校
千駄堀
子供の遊び場

65067　中和倉　千駄堀　65095

65084

松　戸

（松戸市）

65083

1558
1844
1845
堀
1840
1836
1849
1854
梅檀幼稚園
1820

記号	借地権割合	記号	借地権割合
A	90%	E	50%
B	80%	F	40%
C	70%	G	30%
D	60%	H	20%

繁華街・高度商業地区
道路を中心として全地域
道路沿い

普通商業地区
併用住宅地区
全地域
北側道路沿い
南側全地域

中小工場地区
北側全地域
南側道路沿い
南側全地域

大工場地区
北側全地域
南側道路沿い
北側全地域

普通住宅地区
家内工業地区
無印は全地域

65084

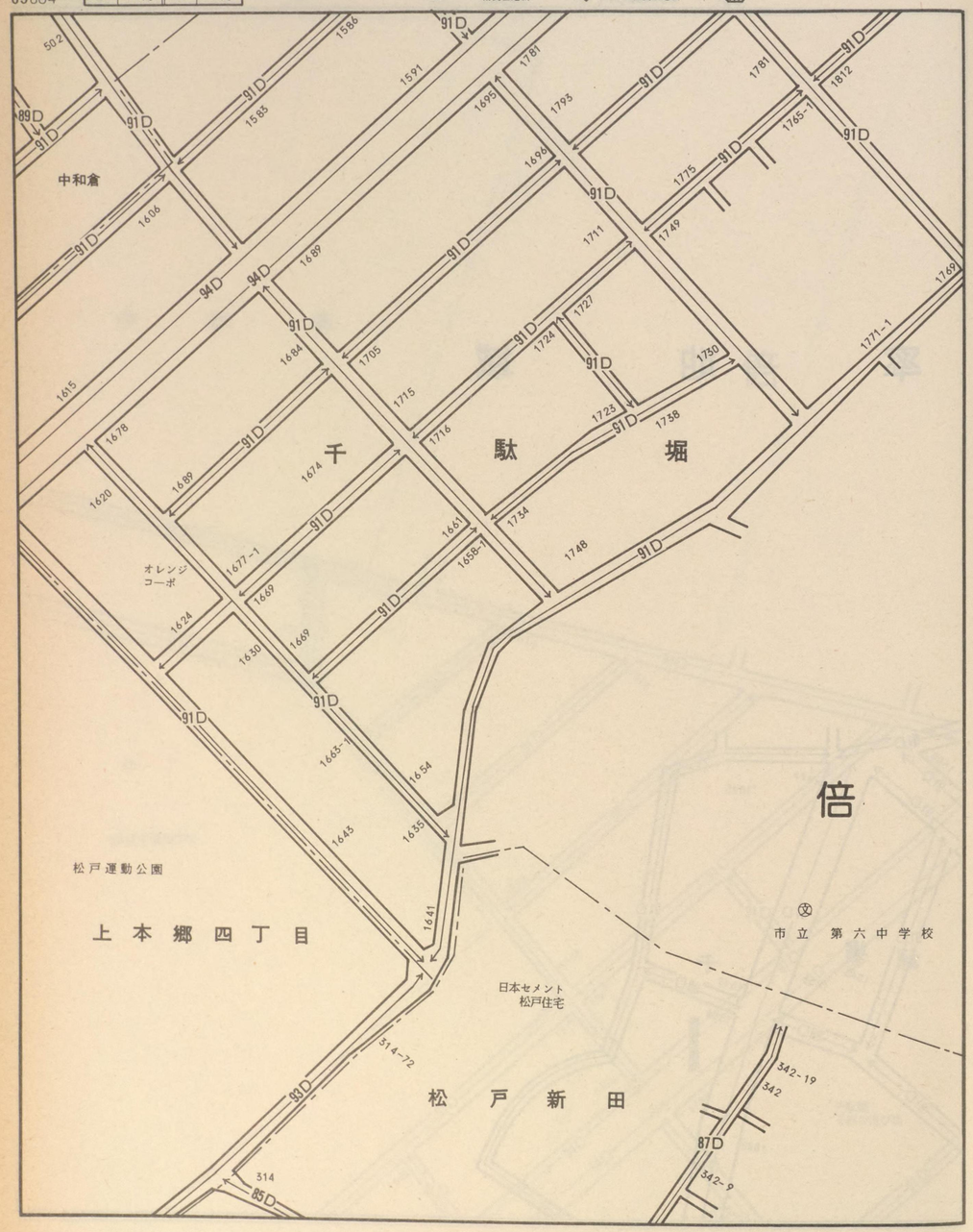

65083
65068
65096
65085
中和倉
千駄堀
上本郷
松戸新田

松　戸
（松戸市）

65084

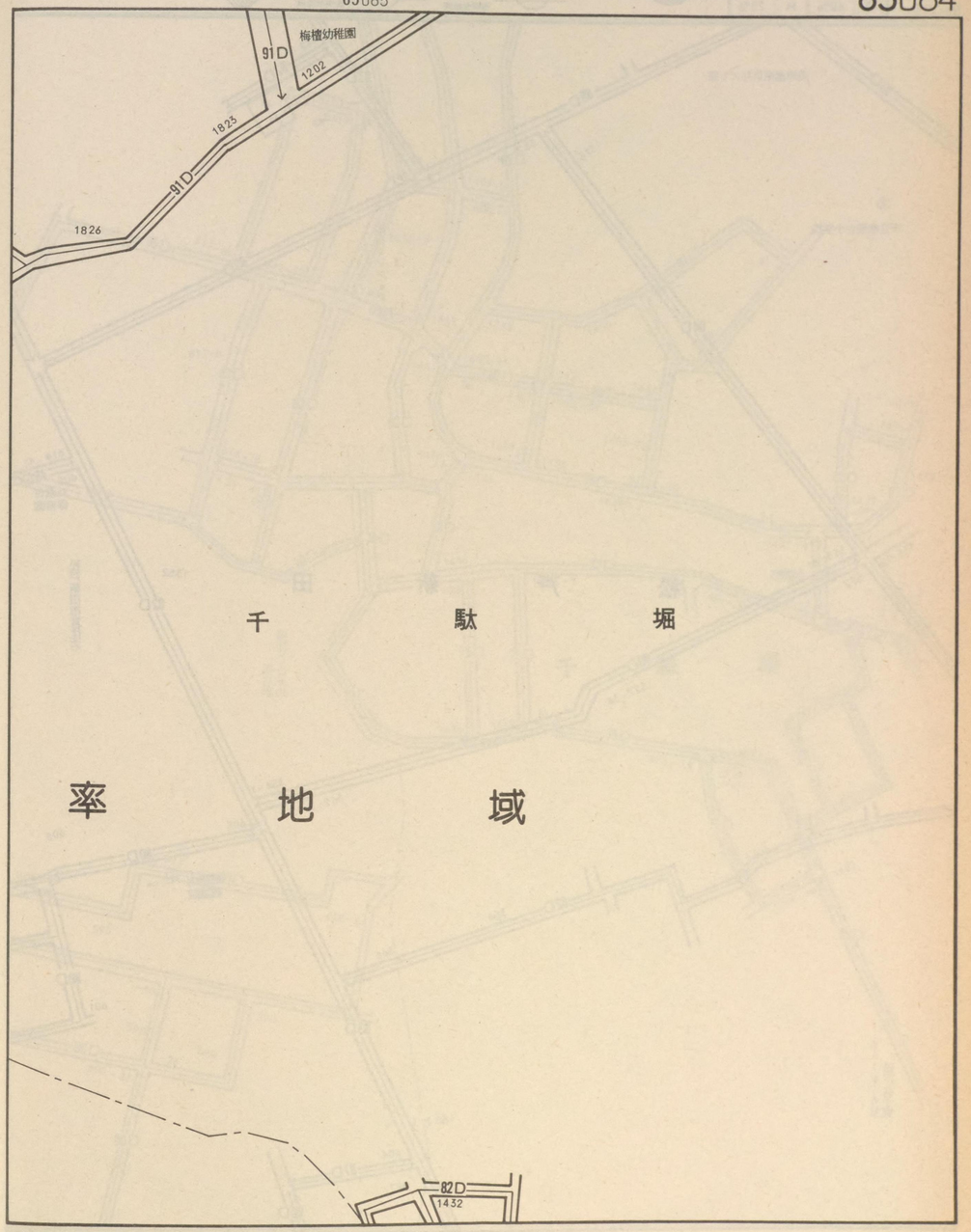

記号	借地権割合	記号	借地権割合
A	90%	E	50%
B	80%	F	40%
C	70%	G	30%
D	60%	H	20%

繁華街・高度商業地区
道路を中心として全地域
道路沿い

普通商業地区 併用住宅地区
全地域
北側道路沿い
南側全地域

中小工場地区
北側全地域
南側道路沿い
南側全地域

大工場地区
北側全地域
南側道路沿い
北側全地域

普通住宅地区 家内工業地区
無印は全地域

65085

美津濃東京井ズヒ寮
市立寒風台小学校
広石マンション A 322
松戸新田
八景台保育園
松戸新田市営住宅
イトーヨーカ堂 松戸女子寮
慈眼山 證誠院
公41

65084
65069 松戸新田 千駄堀 65097
65086

松戸
（松戸市）

65085

千駄堀
駒形こどもの遊び場
遊園地
ファミリーショップ

松　戸

（松戸市）

65086

65085 / 65070 / 65098 / 65087

松戸新田　千駄堀　日暮　稔台

記号	借地権割合	記号	借地権割合
A	90%	E	50%
B	80%	F	40%
C	70%	G	30%
D	60%	H	20%

繁華街・高度商業地区　道路を中心として全地域／道路沿い

普通商業地区 併用住宅地区　全地域／北側道路沿い 南側全地域

中小工場地区　北側全地域 南側道路沿い／南側全地域

大工場地区　北側全地域 南側道路沿い／北側全地域

普通住宅地区 家内工業地区　無印は全地域

出光興産 京葉アポロ㈱　ケーヨー ホームセンター　太陽信用金庫 みのり台支店　稔台駅　ときわ相互銀行 松戸支店　松戸市稔台市民センター　東京税関流通センター　高橋酒店（渉平）　岡産婦人科　第一仲村ビル

千駄堀　新田　松戸　稔台　日暮

記号	借地権割合	記号	借地権割合
A	90%	E	50%
B	80%	F	40%
C	70%	G	30%
D	60%	H	20%

繁華街・高度商業地区
道路を中心として全地域
道路沿い

普通商業地区
併用住宅地区
全地域
北側道路沿い
南側全地域

中小工場地区
北側全地域
南側道路沿い
南側全地域

大工場地区
北側全地域
南側道路沿い
北側全地域

普通住宅地区
家内工業地区
無印は全地域

65087

稔台第3子供の遊び場

レオナルド幼稚園

稔台

公園

稔台東緑地

(株)吉野工業所

大日本プラスチック(株)

日立粉末冶金(株)

聖徳学園短期大学看護学科

ゆうかりゴルフガーデン

65086

65071 稔台 65099

65088

松戸

(松戸市)

65087

みのり神社

稔台保育園

稔台公園

稔台チビッコスポーツ広場

明和幼稚園

稔台

市立稔台小学校

基7

記号	借地権割合	記号	借地権割合
A	90%	E	50%
B	80%	F	40%
C	70%	G	30%
D	60%	H	20%

繁華街・高度商業地区
道路を中心として全地域
道路沿い

普通商業地区
併用住宅地区
全地域
北側道路沿い
南側全地域

中小工場地区
北側全地域
南側道路沿い
南側全地域

大工場地区
北側全地域
南側道路沿い
北側全地域

普通住宅地区
家内工業地区
無印は全地域

65088

日立粉末冶金工業㈱

稔　　台

トヨタオート千葉㈱

1042-1

73D

松戸製水㈱

92D

96D

65087

65072

稔　台

和名ヶ谷

65100

松　戸

（松戸市）

65088

㈱太陽鉄工

996-37

1004

799

83D

792

787-7

90D

956

979-1

1001-5

93D

101D

798

796-6

991-13

977-39

-25

27

830-52

830-19

982-6

977-25

830-22

105D

985

830-79

98D-53

978

984

830-89

-66

-57

960-1

900

927

947

㈱吉岡土建

958

936

929

96D

105D

899-1

和　名　ヶ　谷

記号	借地権割合	記号	借地権割合
A	90%	E	50%
B	80%	F	40%
C	70%	G	30%
D	60%	H	20%

繁華街・高度商業地区
道路を中心として全地域
道路沿い

普通商業地区
併用住宅地区
全地域
北側道路沿い
南側全地域

中小工場地区
北側全地域
南側道路沿い
南側全地域

大工場地区
北側全地域
南側道路沿い
北側全地域

普通住宅地区
家内工業地区
無印は全地域

65089

流山市

東平賀

根木内

⑩ 110D
⑪ 106D
109D
106D
⑭ 小金きよしヶ丘一丁目
⑮
104D
104D
⑬ 104D ⑯
121D

65077
東平賀
流山市
柏市
根木内
小金きよしヶ丘
65090

松戸
(松戸市)

65089

流山市

柏市

記号	借地権割合	記号	借地権割合
A	90%	E	50%
B	80%	F	40%
C	70%	G	30%
D	60%	H	20%

繁華街・高度商業地区
道路を中心として全地域
道路沿い

普通商業地区
併用住宅地区
全地域
北側道路沿い
南側全地域

中小工場地区
北側全地域
南側道路沿い
南側全地域

大工場地区
北側全地域
南側道路沿い
北側全地域

普通住宅地区
家内工業地区
無印は全地域

65090

東平賀
小金きよしヶ丘二丁目
久保平賀
小金きよしヶ丘三丁目
小金きよしヶ丘四丁目
千葉ダイハツ販売㈱松戸営業所
ラミーユ松戸ハイライズ
東京都教職員寮
デニーズ北小金店
焼肉レストラン北小金店
小金公園
国道六号
101D
114D
99D
97D
104D
170D
111D
122D
117D
83D
86D
84D
79D
93D
92D
155D

65089
65078
65100
65091
小金きよしヶ丘
東平賀
久保平賀
根木内
小金原

松戸
（松戸市）

65090

根木内
小金原衛生処理場
小金原一丁目
84D
92D

記号	借地権割合	記号	借地権割合
A	90%	E	50%
B	80%	F	40%
C	70%	G	30%
D	60%	H	20%

繁華街・高度商業地区
道路を中心として全域
道路沿い

普通商業地区
併用住宅地区
全地域
北側道路沿い
南側全地域

中小工場地区
北側全地域
南側道路沿い
南側全地域

大工場地区
北側全地域
南側道路沿い
北側全地域

普通住宅地区
家内工業地区
無印は全地域

65091

小金きよしヶ丘三丁目
稲荷神社
久保平賀
中山道園
小金消防署
すかいらーく北小金店
小金きよしヶ丘四丁目
小金原一丁目
小金きよしヶ丘五丁目
久保平賀霊園
久保平賀児童遊園
二ツ木二葉町
小金原郵政宿舎
小金原四丁目

65090
65079
65101
65092
根木内
久保平賀
小金原
小金きよしヶ丘
二ツ木

松戸
（松戸市）

65091

根木内
グリーンコーポ
ユーカリ交通公園
市立根木内中学校