

滿蒙新選地圖

特 271

44

特271-44



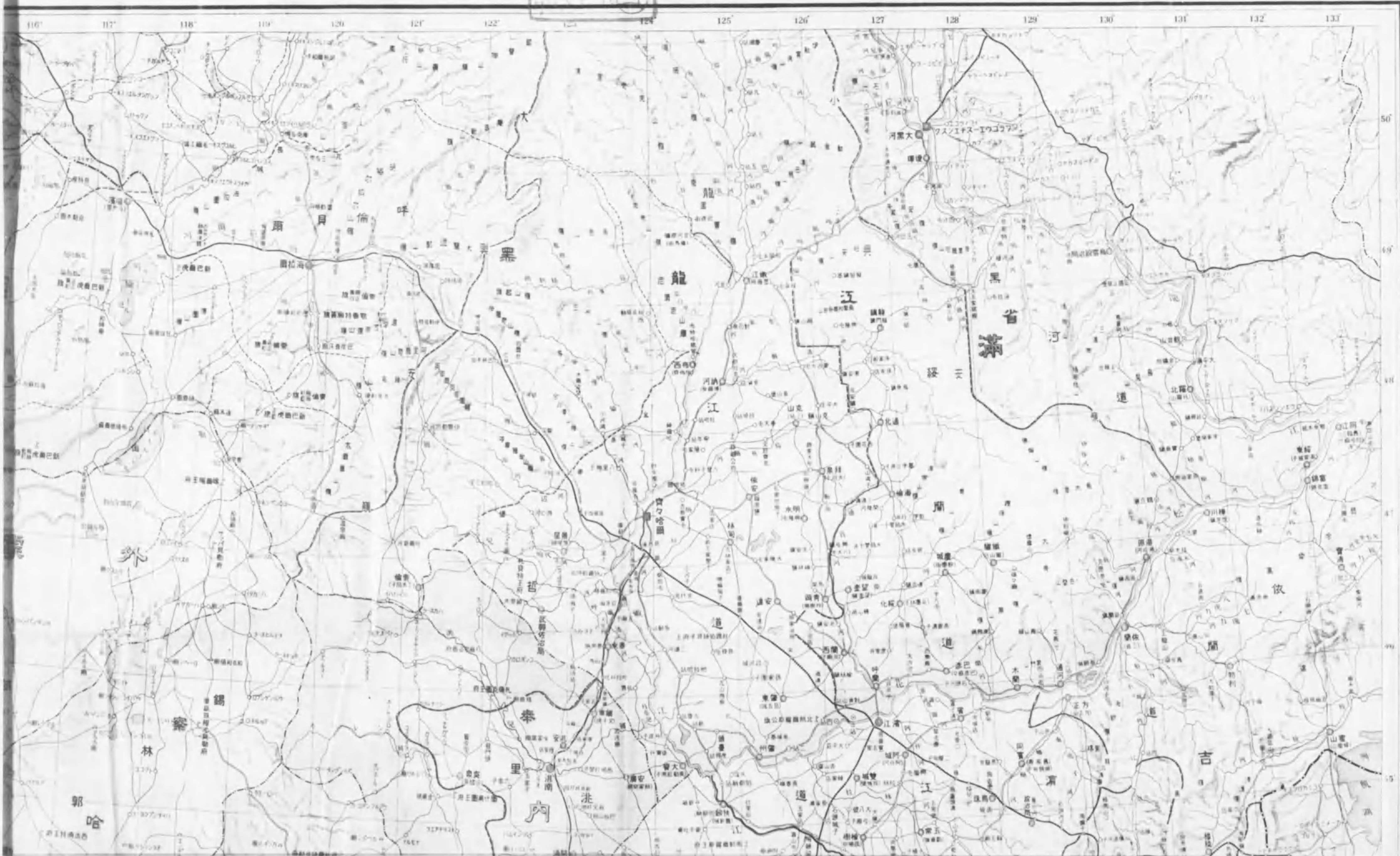
1200501127041



始



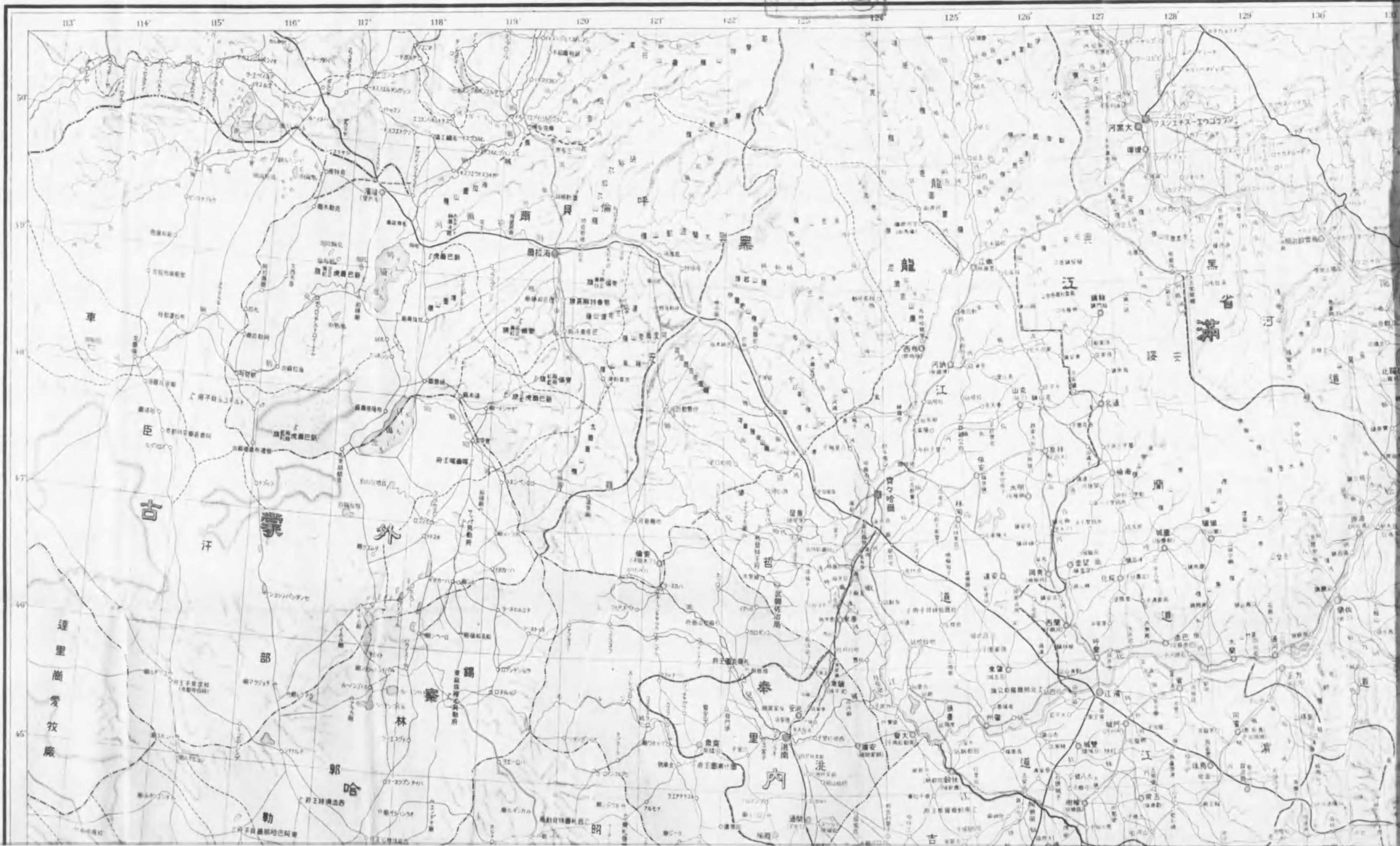
滿蒙新選地圖



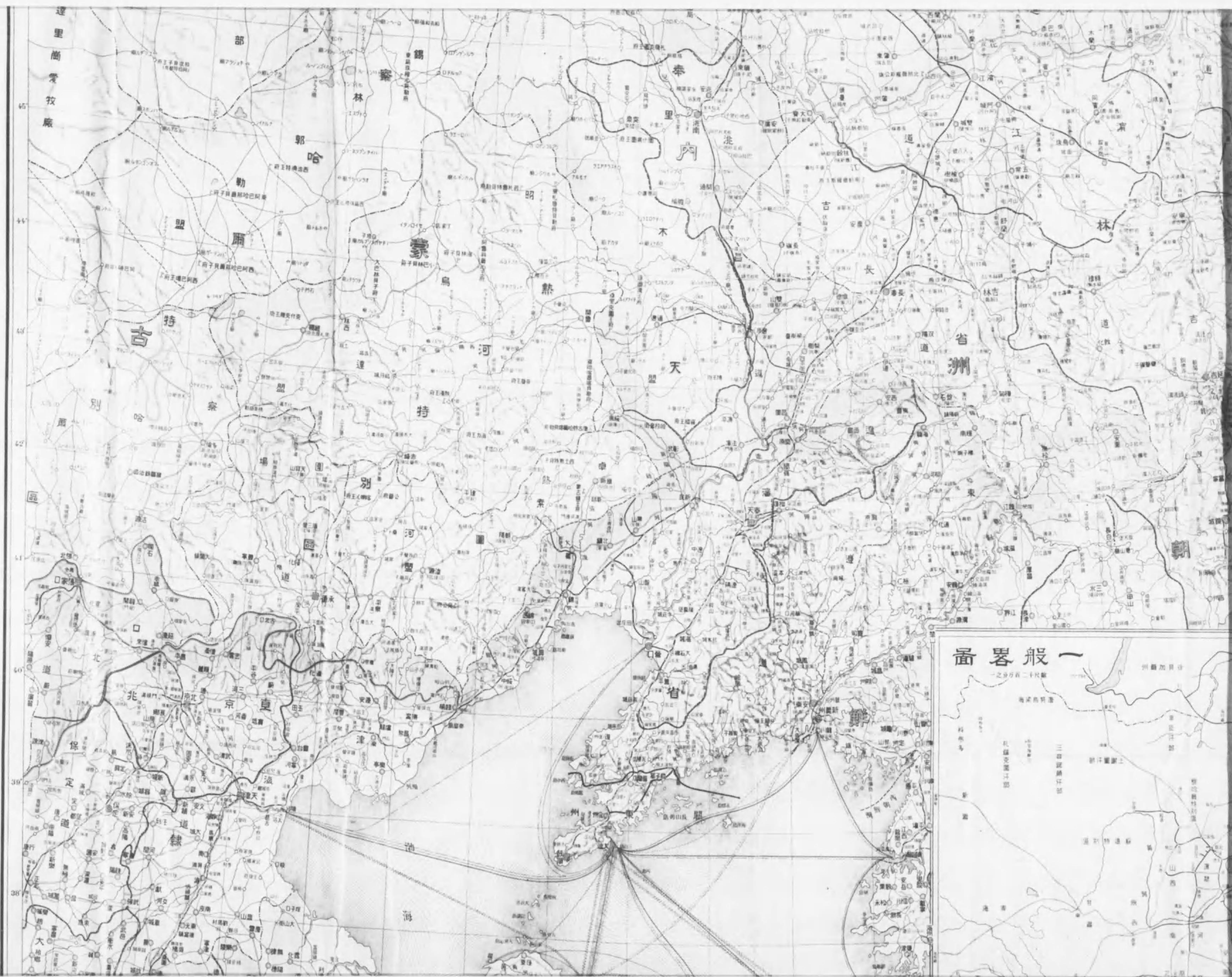
6 7 8 9 40 1 2 3 4 5 6 7 8 9 5

滿蒙新選地圖

大正十五年九月調製



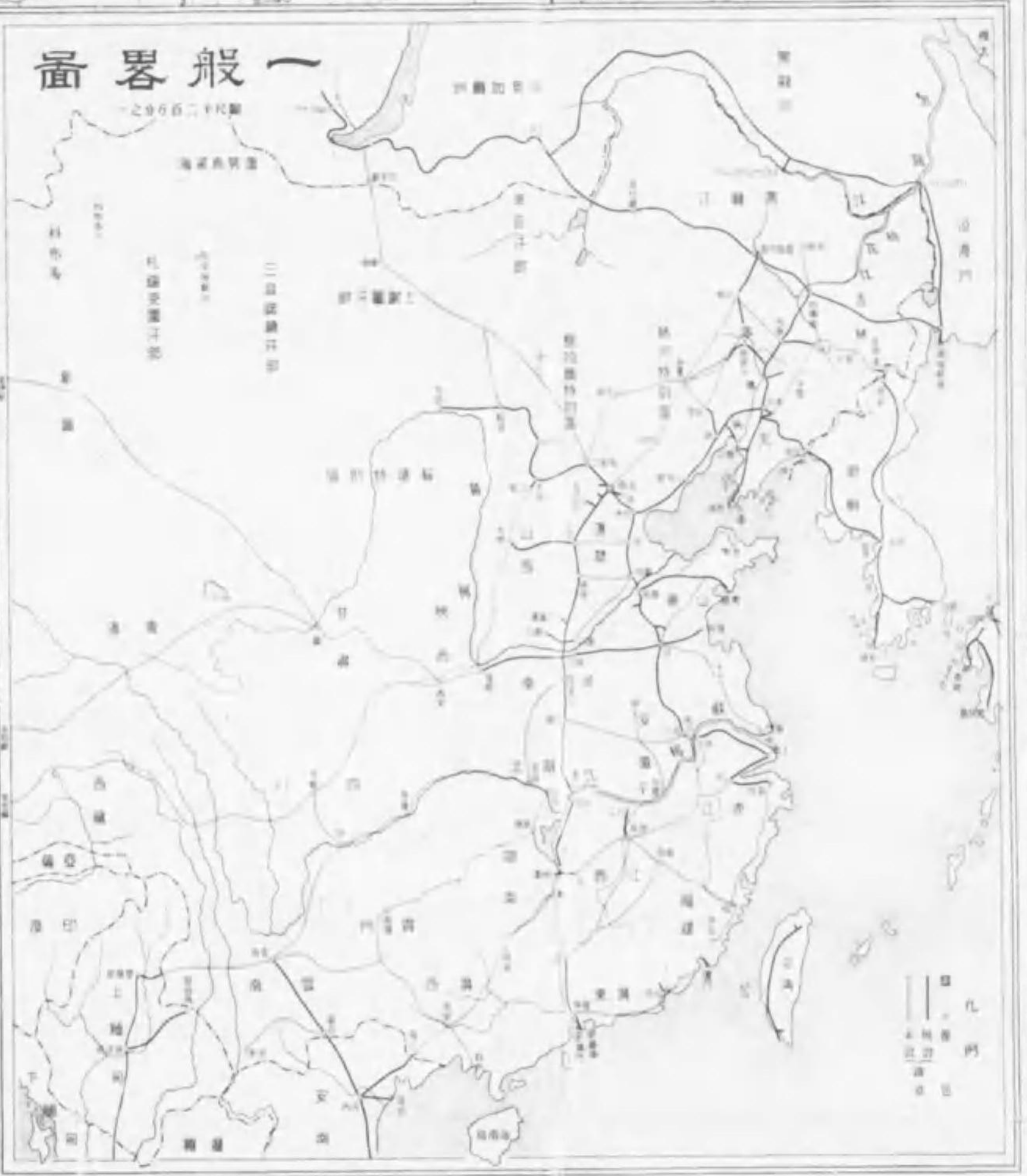
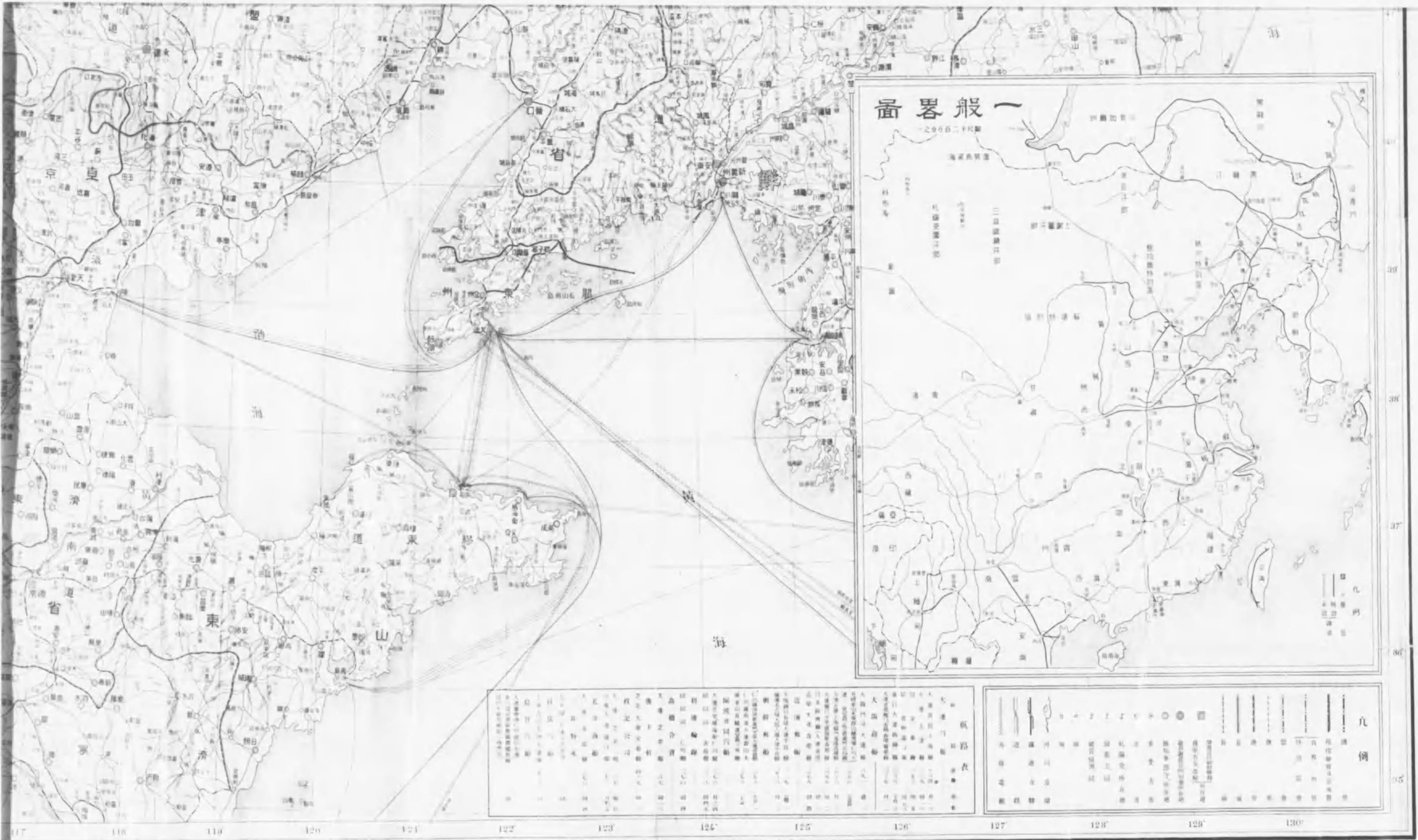




一 般 畵 圖

比例尺 1:200,000





鐵路表

●	一等鐵路
○	二等鐵路
○	三等鐵路
○	四等鐵路
○	五等鐵路
○	六等鐵路
○	七等鐵路
○	八等鐵路
○	九等鐵路
○	十等鐵路
○	十一等鐵路
○	十二等鐵路
○	十三等鐵路
○	十四等鐵路
○	十五等鐵路
○	十六等鐵路
○	十七等鐵路
○	十八等鐵路
○	十九等鐵路
○	二十等鐵路

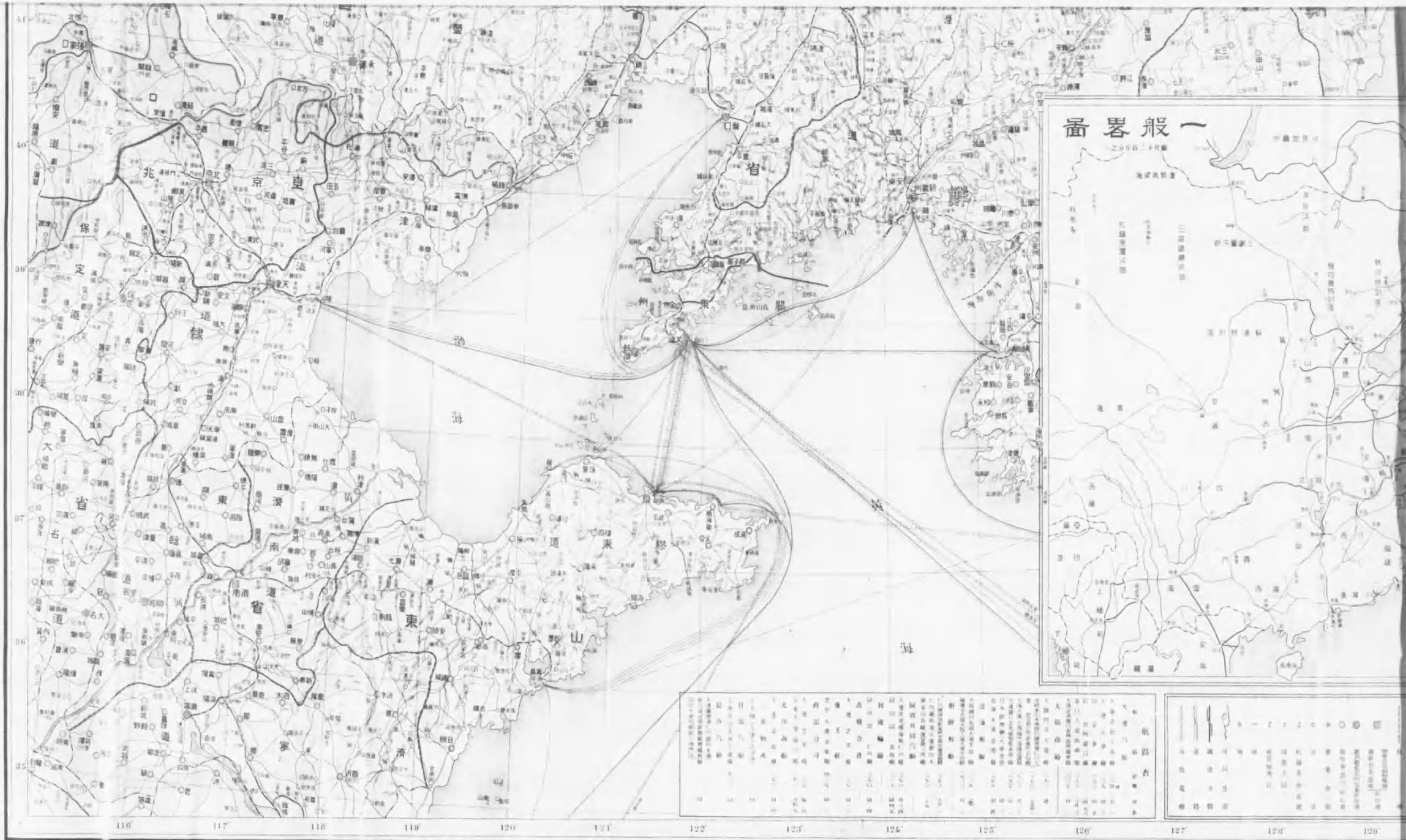
凡例

○	國界
○	省界
○	縣界
○	市界
○	鎮界
○	村界
○	鄉界
○	里界
○	都界
○	道界
○	府界
○	州界
○	軍界
○	水界
○	陸界
○	空界
○	海界
○	山界
○	川界
○	湖界
○	島界
○	嶺界
○	谷界
○	坡界
○	崖界
○	溝界
○	壩界
○	堤界
○	橋界
○	路界
○	界

一之分万十五百二尺縮



外圖



道路		河川		其他	
一	第一種國道	一	第一種河川	一	第一種鐵道
二	第二種國道	二	第二種河川	二	第二種鐵道
三	支線	三	第三種河川	三	第三種鐵道
四	縣道	四	第四種河川	四	第四種鐵道
五	市道	五	第五種河川	五	第五種鐵道
六	町道	六	第六種河川	六	第六種鐵道
七	村道	七	第七種河川	七	第七種鐵道
八	支線	八	第八種河川	八	第八種鐵道
九	支線	九	第九種河川	九	第九種鐵道
十	支線	十	第十種河川	十	第十種鐵道
十一	支線	十一	第十一種河川	十一	第十一種鐵道
十二	支線	十二	第十二種河川	十二	第十二種鐵道
十三	支線	十三	第十三種河川	十三	第十三種鐵道
十四	支線	十四	第十四種河川	十四	第十四種鐵道
十五	支線	十五	第十五種河川	十五	第十五種鐵道
十六	支線	十六	第十六種河川	十六	第十六種鐵道
十七	支線	十七	第十七種河川	十七	第十七種鐵道
十八	支線	十八	第十八種河川	十八	第十八種鐵道
十九	支線	十九	第十九種河川	十九	第十九種鐵道
二十	支線	二十	第二十種河川	二十	第二十種鐵道
二十一	支線	二十一	第二十一種河川	二十一	第二十一種鐵道
二十二	支線	二十二	第二十二種河川	二十二	第二十二種鐵道
二十三	支線	二十三	第二十三種河川	二十三	第二十三種鐵道
二十四	支線	二十四	第二十四種河川	二十四	第二十四種鐵道
二十五	支線	二十五	第二十五種河川	二十五	第二十五種鐵道
二十六	支線	二十六	第二十六種河川	二十六	第二十六種鐵道
二十七	支線	二十七	第二十七種河川	二十七	第二十七種鐵道
二十八	支線	二十八	第二十八種河川	二十八	第二十八種鐵道
二十九	支線	二十九	第二十九種河川	二十九	第二十九種鐵道
三十	支線	三十	第三十種河川	三十	第三十種鐵道

之分五十五百二尺縮



終

