

特31

388

大日本教育會館

第三室

三三

三三

一三

三三

區架一號

天觀
編輯

鹿兒島縣地誌略

日向國

卷三

大槻修二編輯 卷三

鹿兒島縣地誌略

明治十二年十月新刻



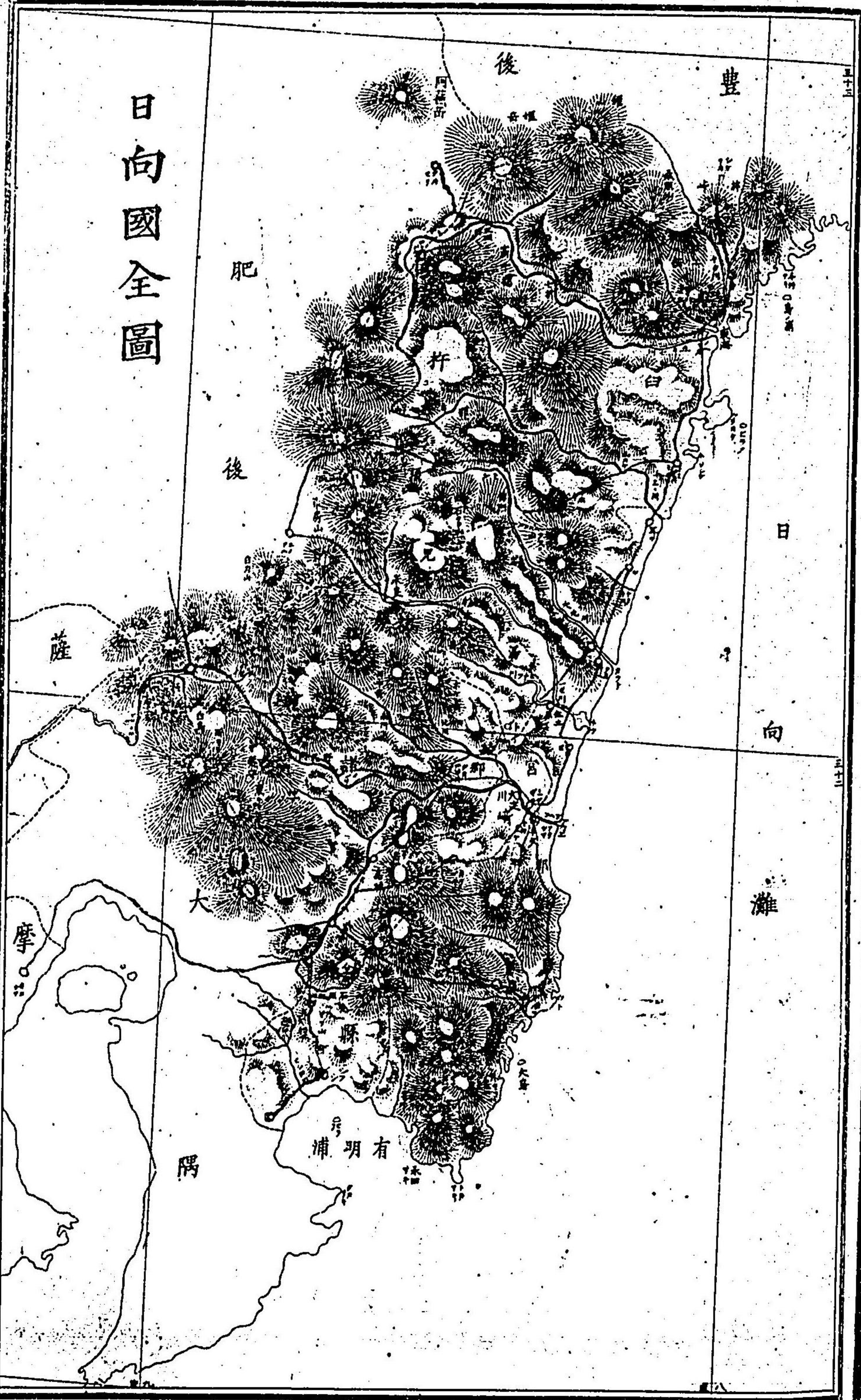
大槻修三編輯 卷三

鹿兒島縣地志略

明治十二年十月新刻



日向國全圖



鹿兒島縣地誌畧卷三

東京 大槻修二 編

日向國

日向ハ諸縣那珂宮崎児湯臼杵ノ五郡ニシテ村
數三百九十五アリ其人口ハ三十八萬三千七百
ナリ

地勢ハ九州島ノ東南隅ニ居テ北ハ豊後ニ界シ
西ハ薩摩大隅及肥後ニ接ス東西十七里南北ハ
四十里ニ亘リテ土地ノ廣大ナルトハ薩摩大隅
ニ陪スレドモ國境ハ悉ク重山深谷ニシテ山間



処々ニ民居アルノミ那珂兒湯臼杵ノ三郡ハ東洋ニ向ヒテ海岸相列リ豊後ノ界ヨリ南ハ都井崎ニ至ル沿海五十七里其海上ヲ日向洋ト呼フ臼杵ハ豊後ニ接シテ兒湯ト共ニ西境ハ肥後ニ界ス諸縣ハ西隅ノ山間ヨリ南ハ海灣ヲ抱キ那珂ハ正南ニ出テ、其端ヲ都井崎トス宮崎ハ中央ノ小郡ナレドモ大率平坦ナル沃野ナリ

○ 諸縣郡東ハ那珂宮崎兒湯ノ三郡ニ包レ北ハ肥後ニ西ハ大隅ニ界シテ兩國ノ際ハ僅ニ薩摩ニ

接セリ町數ニ村數一百五十アリ
西南ノ大郡ニシテ霧島山ノ麓ヲ繞リ四面共ニ高山大岳相圍ミテ南隅ハ有明浦ニ臨メリ
霧島山ハ有名ノ噴火山ニシテ高サ四百八十丈正西ニ立チテ大隅ニ跨ル兩峯アリ東霧島ヲ矛

霧島山圖



峯ト呼フ傳ヘ云フ頂上ニ天逆矛アリト西霧島
ハ韓國岳ト云フ其屬峯ハ兩岳ノ際ニ中岳アリ
東岳ノ北ニ夷守岳アリ西岳ノ西ニ白鳥山アリ
群山相並ヒテ山中ハ池沼多シ御池雄池白鳥池
等四十八池アリト云フ
霧島峯神社ハ東林ニシテ其傍ニ狹野神社アリ
此ヨリ兩岳ノ際ナル瀨多尾越ヲ經テ大隅ノ支
路アリ田口村ノ神宮ニ至ル五里總ヘテ嶮岨ナ
ル坂路ナリト云フ
國見嶺ハ西北隅ニシテ肥後ニ跨リ同國球摩郡

入吉ニ至ル通路ナリ其山脉東ニ亘リテ白髮山
狗留孫岳等共ニ國境ヲ限リテ須木山中ヨリ兒
湯郡ノ米良山中ニ連レリ
法華岳ハ川中岳大森岳ト並ヒテ須木ノ東ヲ圍
ミ以東ハ地勢始メテ平坦ナリ是ヲ綾郷トス
障泥岳ハ東方ノ中央ニ立チテ宮崎郡ノ界ニア
リ此ヨリ海濱マテ平野ナレバ東洋ノ行舟皆望
ミテ目標トナスト云フ山脉南ニ亘リテ那珂郡
ヲ限リ牛峠ヲ兩郡ノ通路トス其西北ハ石原山
中ノ金御岳ニ連リテ有明浦ノ岸上ニ盡ク

繩瀬川ハ上流ヲ竹下川ト云フ石原山中ヨリ出
テ、西ニ流レ大隅ニ入リテ噌噌郡ノ衆水ヲ合
セ又東北ニ轉シ本郡ニ入リテ都城ヲ過キ安永
川ヲ合セテ北ニ流レ高城、繩瀬ヲ經テ霧島山中
ノ溪流ヲ集メ障泥岳ノ北ヲ環リテ東ニ流ル高
岡ヲ過キ笛水ニ至リテ野尻川ト會ス即大淀川
ナリ又糸原ニテ綾川ニ會シ那珂宮崎ノ兩郡ヲ
貫キテ東海ニ入ル國中第一ノ大河ニシテ源ヨ
リ海口ニ至ル二十五里河幅最廣キ処ハ百六十
間、舟運ハ六里ニ遡ルヘシ

野尻川ハ源ヲ肥後ノ皆越山中ニ發シ須木山中
ヲ南ニ下リテ岩瀬川ト云フ東方村ヨリ漸ク東
ニ環リ野尻ヲ過キテ笛水村ニ至ル其流十五里
綾川ハ南北兩川アリ綾南川ハ米良山中ヨリ來
リテ東南ニ流ル、十里綾北川ハ白髮山ニ出テ
、亦須木山中ヲ環リ下ル十五里兩川、綾郷ノ森
永村ニ相合フ故ニ綾川ノ名アリ南ニ流ル、三
里ニシテ宮崎郡ノ界ニ至ル即糸原村ナリ
真幸川ハ川内川ノ一源ナレバ其源ヲ飯野郷拘
留孫山ニ發シテ西ニ流レ加久藤真幸ヲ過キテ

大隅ニ入ル其河岸ノ一路ハ即同國ノ栗野菱刈
 ニ通ズル者トス
 都城ハ又宮九ト云フ郡役所ヲ置キテ本郡ノ事
 務ヲ掌ル鹿兒島ニ至ル十六里日向街道ノ大邑
 ニテ東ハ山口ヲ經テ宮崎ニ至ル十三里又東ハ
 高城高岡ヲ過キテ豊後街道ヲ佐土原ニ通セリ
 加久藤ハ西北隅ノ一郷ニシテ肥後ニ通スル支
 路ニ當リ國見峠ヲ越エテ同國ノ大畑ニ至ル四
 里又東ハ飯野野尻ヲ經テ高岡ニ至ル十五里此
 郷ハ飯野真幸ノ諸郷ト共ニ霧島山ノ北陰ニア

リ山中ノ温泉ヲ海老野ト云フ又昌明寺湯ハ薩
 摩ノ境ニ接セリ白鳥湯ハ白鳥山ノ中腹ニアリ
 諸郷ノ水皆北ニ流レテ共ニ真幸川ニ入ル
 須木ハ山中ノ一郷ニテ亦肥後ニ接シ白髮山ヲ
 貫キテ兩國ノ通路トス即皆越谷ナリ須木瀧ハ
 高サ十六丈須木川トナリ綾南川ニ入ル
 志布志ハ有明浦ニ臨ム一邑ニシテ都城ト相距
 ル正南八里半ナリ西ハ菱田大崎ヲ經テ大隅ノ
 串良ニ至ル五里斗此地方ハ郡ノ南隅ナレバ水
 流皆南ニ流レテ灣内ニ注ク菱田川安樂川アリ

有明浦ハ大隅ニ亘ル海灣ニシテ同國ノ高崎ヨ
 リ那珂郡ノ永田崎ニ至ル沿海十三里、灣ノ中央
 ニ蒲葵島アリ且其傍ハ暗礁多クシテ舟ヲ繫ク
 能ハズト云フ

○

那珂郡ハ東南共ニ大洋ニ向ヒ西ハ諸縣郡ニ北
 ハ宮崎郡ニ界ス又其東北ヨリ海濱長ク亘リテ
 兒湯郡ニ接セリ町數三、村數八十
 小松山、鰐塚山、牛嶺、鈴峯、高幡山等、相並ヒテ障泥
 岳ヨリ南ニ亘リ來リ其端海中ニ突キ出ツル一

里是ヲ都井崎トス

都井御崎ハ國ノ南端ニシテ巖石高ク立ち且海
 上ハ暗礁並ヒ列リテ小舟モ亦岬前ヲ過グル能
 ハズト云フ


永田崎ハ都井崎ノ西五里ニアリ正西ニ出テ、
 有明浦ヲ抱ク福島ハ岸上ノ一邑ニテ福島川北
 ヨリ注ギ入ル其海上ハ鬢垂島、鼻瀨等ノ岩礁ア
 リテ亦碇泊ス可ラズト云フ

外浦ハ港口東ニ向ヒテ深サ七仞、臼杵郡ノ細島
 港ト共ニ國中ノ良港タリ港外ハ水島及ヒ平落

沖磐等ノ岩礁相並ヒテ南ハ幸島鳥島築島等ニ
 列リ沿岸六里ニシテ都井崎ニ至ル群礁ノ間ハ
 総ヘテ舟行ヲ通セズト云フ
 油津ハ酒谷川ノ海口ナレドモ小灣ニシテ大船
 ヲ納ル、能ハズ外浦ノ北三里ヲ隔テ、飢肥ノ
 東二里ニアリ其港前モ裸島木葉島等相列リテ
 大島ヨリ水島ニ連レリ
 大島ハ周田三里ニシテ人口八十口、多ク砂糖ヲ
 産セリ此國ハ島嶼僅少ニシテ其居民アル者ハ
 此島ト白杵郡ノ島浦ト兩島ノミ

酒谷川ハ源ヲ牛峠ニ發
 シテ東ニ流レ古布瀨瀧
 ノ下流ヲ合セテ飢肥ヲ
 過キ又馬渡川ニ會シテ
 海ニ入ル其流八里斗
 飢肥ハ南隅ノ一邑ニシ
 テ伊東氏ノ舊城下ナリ
 東北ハ海岸ナル宮浦内
 海加江田ヲ過キテ宮崎
 ニ至ル十四里又西ハ酒

油津ヨリ大島ヲ望ム圖



新島縣地誌

六

谷ヨリ牛峠ヲ越エテ都城ニ至ル十里、頗ル險難ナル山路ナリト云フ

宮浦ハ海岸ニ鷯戸崎アリ鷯戸神宮ハ官幣小社ニシテ霧島神宮、鹿兒島神宮ト并セテ三神宮ノ稱アリ

赤江港ハ大淀川ノ海口ニシテ南岸ヲ福島ト云ヒ北岸ヲ下別府ト云フ、総ヘテ砂濱ナレバ河口常ニ埋リテ大船ヲ納ル、能ハズ福島ノ西ナル恒久村ノ街市ハ宮崎町ニ連レリ此沿海ノ土地ハ宮崎郡ト相接シテ其幅甚タ狹ク、僅ニ海濱一

條ノ地ノミニシテ田吉江田ノ諸濱アリ

廣瀬、佐土原ノ兩邑ハ郡ノ東北隅ニシテ一瀬川

ヲ兒湯郡ノ界トス其海口ヲ徳淵港ト呼ヘリ

佐土原ハ上世、國府ノ趾ナレバ此地方ハ兒湯郡

ナリシガ中世以來、本郡ニ屬スト云フ廣瀬ハ豊

後街道ノ驛路ニ當リ海濱ニ沿ヒテ宮崎町ニ至

ル三里餘アリ

○

宮崎郡ハ最モ小郡ニシテ諸縣、那珂兩郡ノ間ニ夾ル町數十村數三十四

全郡平カニシテ山ナク大淀川ノ左右ニ亘リテ
田野大ニ開ケ西ハ諸縣郡ノ綾郷高岡郷ニ連リ
テ平坦數里ノ沃野ト稱スヘシ惟其西南郡界ハ
山谷相重リ山間ノ一路ハ清武學木ヨリ山口ヲ
經テ都城ニ至ル十三里障泥岳ノ南腹ヲ環ル者
ナレバ亦險岨ナル山路ナリ
大淀川ハ諸縣郡ヨリ来リテ東南ニ流レ漸ク東
ニ環リテ宮崎町ノ中央ヲ貫キ一里ニシテ下別
府浦ニ注グ又赤江川ノ稱アレバ其海口ヲ赤江
港ト呼フナリ

宮崎ハ國中第一ノ大邑ニシテ北緯三十一度五
十六分西經八度二十六分ニアリ鹿兒島ト相距
ル日向街道二十九里又北ハ豊後街道五十里ニ
シテ大分縣ニ至ルヘシ
街市ハ大淀川ヲ夾ミテ兩岸ニ亘リ上町松山
町川原町ハ北岸ニ列リ福島中村城等ノ三町ハ
南岸ニアリ六町合セテ二千八百戸一萬二千ノ
人口アリ但川原城等ノ兩町ハ那珂郡ニ屬シテ
海濱ニ至ル一里ニ充タズト云フ
郡役所ヲ上町ニ置キテ本郡及那珂郡ノ事務ヲ

宮崎市中ノ圖



掌ル此邑ハ明治六年一月、宮崎縣ヲ置キテ全國ヲ管セシガ九年八月ニ至リテ之ヲ廢シ爾後ハ鹿兒島縣ノ支廳ヲ設ケラレシ処ナリ
宮崎神社ハ下北方村ニアリ神武天皇ヲ祭リテ國幣中社タリ宮崎町ノ北一里ヲ隔シト云フ

○ 兒湯郡東ハ海ニ至リ西ハ肥後ニ界ス諸縣、那珂兩郡ノ北ニ在リテ北ハ又臼杵郡ニ接ス町數ニ村數五十三

米良ハ西隅ノ山谷ナル村里ニシテ米良谷十四村ト呼フ山中ノ別郷ナリ此地ハ肥後球摩郡ノ東隅ナリシガ明治五年割キテ本郡ニ屬ス
市房山ハ肥後ノ境ニ立チ東北ハ石堂山ニ連リテ臼杵郡ノ那須ト相接セリ又、天包山、國見岳、楨鼻山等相並ヒテ其東隅ニ杉本峠アリ是ヲ米良

ノ東口トス山脉、又南ニ亘リテ諸縣郡法華岳ヨ
 リ須木山中ニ連レリ
 小川谷津留谷板屋谷ハ肥後ノ通路ナル村里ニ
 シテ杉木峠ヨリ國境ノ一里山峠ニ至ル八里、総
 ヘテ此山中ハ人跡ノ到ラザル処、多ク布水瀧橋
 掛谷等ノ奇景アリ其水共ニ米良川ニ入ル
 米良川ハ其源ヲ臼杵郡ノ椎葉山ニ發シテ南ニ
 流レ板屋川ヲ村所ニ合セテ東ニ轉シ山谷ノ際
 ヲ環リ流レテ銀鏡川ニ會シ東ニ折レテ山中ヲ
 出ヅ以下ヲ一瀬川トス黒生野ニ至リテ三納川

ト共ニ那珂郡ノ界ヲ限ル下流ハ河幅最廣ク中
 洲ヲ抱キテ南北兩派トナル故ニ又、二瀬川ノ稱
 アリ源ヨリ海口ニ至ル三十里
 三納川ハ又河原江川ト云フ槇鼻山ニ出テ、荒
 武川ヲ合セ東南ニ流ル、十二里、其河岸ヲ米良
 ノ通路トス佐土原ヨリ妻町三納ヲ經テ杉木峠
 ニ至ル七里
 大九川モ亦椎葉山ヨリ来リテ東ニ流ル、二十
 五里、其上流ハ山際ノ深谷ニシテ高城ニ出テ又、
 高鍋ヲ過キテ蚊口浦ニ注ク故ニ高鍋川、蚊口川

ノ稱アリ

尾鈴山ハ北隅ニ立チテ白杵郡ニ跨リ其脉ハ推
 葉山ヨリ連リ来ル者ニシテ南脉ヲ津農崎岳ト
 云フ兩山相並ヒテ海岸ニ臨ム岳中ニ矢研瀧ア
 リ直下二十丈下流ハ名貫川トナリ津農浦ニ至
 リテ海ニ入ル
 津農ハ豊後街道ノ驛路ニシテ南ハ高鍋ヨリ四
 里北ハ美々津ニ至ル三里邑中ノ津農神社ハ國
 幣小社ナリ又高城ヲ過キテ南隅ナル都於郡ヨ
 リ諸縣郡ノ高岡ニ通スル道路アリ官崎ヲ歴ズ

シテ同郡ノ都城ニ至ル者トス

高鍋ハ郡中ノ大邑ニシテ宮崎ニ至ル七里郡役
 所アリテ本郡ヲ管セリ
 美々津ハ東隅ノ一邑ニシテ耳川ノ海口ナリ川
 ノ中央ヲ白杵郡ノ界トス河口ヨリ上三丁ニシ
 テ河幅百間水ハ深サ三仞其處ニ就キテ舟ヲ繫
 クヘシト云フ
 美々津ヨリ南ハ本郡ノ海岸十里又那珂郡ニ亘
 リテ加江田濱ニ至ル六里餘共ニ平カナル沙濱
 ニシテ岬角ナク島嶼ナシ其海上ハ即日向洋ナ

リ舟人ハ之ヲ三十里ト呼ヘリ

○ 臼杵郡北ハ豊後ニ西ハ肥後ニ界シ南ハ兒湯郡ニ接シテ東海ニ臨ム町數ニ村數七十七國中第一ノ大郡ニシテ全國十分ノ四ヲ占ム然レドモ沿海諸邑ノ外ハ皆重山深谷ニシテ道路ノ通ゼザル者多シ其山間ニ兩郷アリ北ヲ高千穂ト云ヒ南ヲ推葉山ト呼ヒ肥後ト相接シテ僅ニ坂路ヲ通セリ
祖母山ハ又姫岳ト云フ肥後豊後ノ界ニ立チテ

西北隅ノ高山ナリ其脉東ニ亘リテ豊後ノ境ヲ限ル者ヲ傾山、栗原山、梓山トス
梓山ハ豊後街道ニ當リテ登降七里、梓峠ト呼ヒテ最、險シキ山路ナリ東ハ鳥屋山、飯塚山ニ連リテ海岸ニ盡ク其岬ヲ斗升崎トス
速日岳ハ又ニ子山ト云フ北方村ニ屬シテ五箇瀬川ノ南岸ニアリ山中ノ布引瀧ハ直下二十四丈、行滕山ハ南方村ニ屬シテ北岸ニ立ツ亦瀑布アリテ山名ニ同シ高サ十八丈共ニ五箇瀬川ニ入ル行滕山ノ北陰ハ群山相並ヒ東ハ可愛岳ニ

連リ北、日平山ニ銅鑛アリ山谷相重リテ國境ナル素原山傾山ニ接ス其山際ハ人跡ノ到ラガル処ニシテ梓峠ノ外ハ又兩國ノ通路ナシ祝子川ハ素原山ニ出テ、行滕山ノ山谷ヲ環リ下ル八里、延岡ノ北ニテ五箇瀨川ニ合フ其下流四里ハ行舟ノ便アリト云フ北川ハ上流ヲ宇目川ト云フ其源ヲ傾山ニ發シテ豊後ヨリ来リ南ニ流ル、十九里、熊田、長井ヲ過ギテ川島ニ至リ五箇瀨川ニ會ス即東海港ノ灣内ナリ

五箇瀨川ハ高千穂ノ西南隅ナル鞍岡山中ヨリ出テ、肥後ニ入り阿蘇郡ノ溪流ニ會シテ又本郡ニ来リ三田井、船尾ヲ過キテ篠戸、日影、網瀨ノ諸川ヲ合セ東南ニ流レテ七折ヨリ速日、行滕兩山ノ峽際ヲ下リ北方ヲ過キ南方ニテ兩派ニ分レ其南派ヲ大瀨川ト呼フ延岡ヲ抱キテ東ニ流レ又相合ヒテ東海港ニ入ル其流三十里ニシテ下流ハ舟運ヲ通ズル七里ナリト云フ耳川ハ推葉山ノ衆流相集ル者ニシテ東ニ流ル、二十八里、山陰村ヨリ南ニ環リ兒湯郡ノ界ヲ

限リテ美々津ニ注ク舟行ハ常水ニテ下流五里ノ間ヲ通シ雨後増水ノ時ニ至リテハ上流十三里ニ遡ルベシト云フ

神門川モ亦推葉山ノ南隅ナル中山谷ヨリ出テ、鬼神野、神門ヲ過キ東南ニ流レテ兒湯郡ニ入ル即大丸川ナリ

高千穂ハ五箇瀬川ノ上流ニ浴ヒタル別郷ナリ肥後ノ阿蘇郡ニ接シテ兩路アリ七折ヨリ宮水、下野ヲ經テ同國ノ高森ニ至ル十四里又三田井芝原ヲ過キテ同國ノ馬見原ニ至ルモ十里アリ


七折ハ一郷ノ東隅ニシテ船尾、深角等ノ村里相屬シ又、棋峯ニ銅礦アリ延岡ノ通路ハ惟此一口ニシテ相距ル八里其道路ハ五箇瀬川ノ北岸ニ沿ヒテ北方、曾木ノ諸村アリ

推葉山ハ又、那須ト稱ス傳ヘテ云フ壽永中平家ノ殘黨此山中ニ逃レ隱ル那須某追ヒ来リテ之ヲ討滅セントセシガ其衰微ナルヲ憐ミ悉ク己レガ家族トシテ平定ノ功ヲ鎌倉ニ報セシト故ニ一郷ノ人皆那須氏ヲ稱スレバ遂ニ此名目アルニ至ルト云フ

此山郷ハ肥後ノ五箇庄ト相接スレドモ國境ハ
 重山深谷ニシテ人跡ノ到ラザル処ナリ兩國ノ
 通路ハ十根川、胡麻山ヨリ高千穂ノ鞍岡ヲ經テ
 馬見原ニ至ルベク南ハ推葉小崎ヲ過キテ葦草
 越ヨリ球摩郡ノ湯山ニ達スベシ共ニ山坂ノ難
 路タリ且東口モ亦神門ノ一路ニシテ坪屋山陰
 ヲ經テ富高ニ出ヅル十一里
 富高新町ハ豊後街道ノ驛路ニシテ美々津ヨリ
 三里又北ハ延岡ニ至ル六里
 細島港ハ富高ノ正東一里ニアリ長崎、觀音崎並

ト出テ、海灣ヲ抱キ其
 東西二十丁ノ際ハ水深
 キ一八仞ヨリ十四仞ニ
 及ヒテ國中第一ノ良港
 ナリ
 東海港ハ五箇瀬川ノ海
 口ナリ港内ハ方財大武
 及ヒ向島等相並ヒテ相
 距ル各五六十間、且水ノ
 深サ三仞ニ充タズ故ニ

日向洋
 上ヨリ
 細島東
 海ノ兩
 港ヲ望
 ムノ圖



數大川ノ注ギ入ルモ亦大船ヲ繫ク能ハス
鞍掛崎ハ東海細島兩港ノ間ニ出テ、其海上ニ
枇榔島及ヒ乙島竹島免落等アリ

島浦ハ周回三里ノ孤島ニシテ千餘ノ人口アリ
西岸ハ陸地ニ向ヒテ港灣ヲ抱キ其深サ十仞故
ニ日向洋中ニテ風波ヲ避クル良港ト稱ス島ノ
北端ハ斗升崎ト相距ル十餘丁ニシテ其中間ノ
小嶼ヲ高島ト云フ

延岡ハ郡中ノ大邑ニシテ郡役所ヲ置キ以テ本
郡ヲ管ス豊後街道ハ熊田ヲ經テ同國大野郡重

岡ニ至ル十里其道路ハ可愛岳ノ東腹ヲ環リテ
梓峠ノ國境ニ至ル七里街道中第一ノ難路タリ

物産

兎湯曰杵ノ山中ハ金銀銅錫鉛石炭ノ諸礦物アリ
日平、楨峯ノ銅鑛最モ盛ナリ材木ハ松杉檜檜
等共ニ巨大ニシテ又楮皮推皮樟腦等ノ産アリ
其中ニモ霧島山中ノ檜木ハ舟ノ櫓木ニ用キテ
最上品ト稱セリ烟草菜種苧麻等ハ各郡在ラザ
ル処ナク高千穂ノ玉蜀黍都城ノ茶及ヒ萬年青
ハ殊ニ有名ノ産物ナリ又米良須木那須等ノ山

中ハ猪鹿、羚羊ノ諸獸アリ、臼杵ノ海濱ハ鯉、節ノ
 鯉ヲ出セリ、又、綾川ノ香魚、繩瀬川ノ斑魚ヨリ、福
 島浦ノ文鯨魚、有明浦ノ梭魚等アリ、延岡、高鍋、佐
 土原、飲肥ノ諸邑ハ盛ニ紙ヲ製出スレバ、世ニ之
 ヲ日向半紙ト呼ヘリ

沿革畧記

薩摩大隅日向ノ三國ハ上古ハ総テ襲國ト云フ
 神武天皇ノ高千穗宮今ノ日向諸縣郡都城ヨリ
 東征シテ皇居ヲ大和橿原宮ニ定メラレシ後ハ
 此地、遂ニ土夷ノ住地トナリテ王化ノ及ハザル
 者七百年、其夷ヲ熊襲ト云ヒテ叛亂、常ナシ景行
 天皇親征シテ始メテ日向國ヲ置ク然レドモ諸
 縣以西ハ尚夷地ニ委ネテ之ヲ日向ノ所管タラ
 シムルヲ猶陸奥ノ蝦夷ニ於ケルガ如シ、惟其人
 勇悍ニシテ且、輕捷ナレバ、隼人ト呼ヒ、歷朝之ヲ

京師ニ召シテ常ニ宮門ヲ守衛セシム薩摩隼人、阿多隼人、大隅隼人等ノ稱アリ文武天皇大寶二年隼人、叛ク討テ之ヲ平ケ其地ヲ分チテ兩部トナシ薩摩、阿多、及ヒ衣ノ地ヲ薩摩國トシ大隅、肝付及ヒ曾ノ地ハ之ヲ日向ニ并ハス、衣ハ額娃ニシテ曾ハ即、曾啖ナリ又南海ノ島嶼ヲ多禰島トシ四郡ヲ建テ、別ニ島司ヲ置ク元明天皇、和銅六年隼人、又、叛ク再ヒ之ヲ討定シ日向ノ曾啖、始羅肝付大隅ノ四郡ヲ割キテ大隅國ヲ建ツ是ニ於テ三國ノ境界、始ノテ定リ每國ニ國府ヲ設

ケ國司ノ来リテ民治ヲ掌ルト他ノ諸國ニ同ジ孝謙天皇天平勝寶七歲大隅ニ菱刈郡ヲ置ク淳和天皇天長元年多禰島ヲ停メ能滿郡ヲ熊毛郡ニ合セ益救郡ヲ馭謨郡ニ合セ二郡トシテ之ヲ大隅ニ屬ス其後七百九十年ヲ經テ慶長中島津家久、琉球ヲ伐チ大島等ノ五島ヲ取リテ薩摩ノ所屬トス明治五年肥後球摩郡米良ヲ割キテ日向ノ兒湯郡ニ屬ス十二年大島ヲ改メ一郡トナシテ大隅ニ屬ス是レ國郡建置ノ沿革ナリ源賴朝ノ幕府ヲ建ツルニ及ヒ諸國ニ守護ヲ置

キテ以テ天下ノ兵權ヲ握ル建久四年島津忠久
 ヲ薩摩大隅日向ノ守護トス四世相傳ヘテ貞久
 ニ至ル建武中興ノ時守護タル故ノ如シ足利尊
 氏特ニ畠山直顯ヲ日向守護トス正平十六年貞
 久攻メテ直顯ヲ逐フ十八年貞久其子師久ニ薩
 摩守護ヲ襲ガシメ氏久ニ大隅守護ヲ與フ是時
 日向ニ兩族アリ伊東祐安ハ兒湯郡都於郷ニ居
 リ土持宣綱ハ臼杵郡縣莊ニ據リ常ニ島津氏ト
 國郡ヲ相争フ應永中氏久ノ子元久復三國ノ守
 護ヲ并セ領スレドモ日向ハ諸縣那珂宮等ノ三

郡ノミ先是大隅ニ肝付氏アリ種子島ニ北條氏
 アリ共ニ島津氏ニ屬セザリシガ氏久元久ノ時
 兩氏來リ從フト云フ
 寶徳三年將軍足利義政又伊東祐堯ヲ以テ日向
 守護ニ補ス祐安ノ孫ナリ祐堯遂ニ國中ノ十二
 族ヲ滅シテ宮崎郡ヲ取ル子祐國其職ヲ襲キ文
 明十七年那珂郡ヲ取ラントシテ飢肥城ヲ圍ミ
 克タズシテ戰死ス
 島津元久ノ孫忠國ニ友久立久ノ二子アリ弟立
 久父ノ職ヲ繼キテ之ヲ子忠昌ニ傳フ其三子忠

治忠隆勝久、兄弟相繼キタレド、國內屢亂レテ國勢振ハズ、永正中、肝付兼久再自立シテ、肝付、大隅ノ兩郡ニ據リ、伊東尹祐ト相結ビテ共ニ島津氏ヲ謀ル。尹祐ハ祐國ノ子ナリ、其子義祐、天文二年内亂ヲ平ケテ守護職ト稱シ、常ニ島津氏ヲ撃チテ祖父ノ復讎ヲナサントス。

島津貴久ハ友久ノ曾孫ナリ、大永中本宗勝久ト隙アリ、遂ニ逐ヒテ其職ヲ襲ク、頗ル英武ニシテ漸ク故地ヲ復セントス。是時、伊東義祐其勢甚ク、強ク天文十年大隅ニ入り、貴久ト大ニ相戦フ、爾

未争戦、止ム歳ナシ、二十年兩家相和セシガ、永祿四年和議再破レ、義祐遂ニ飢肥城ヲ取ル。肝付兼續モ亦噌吟郡ヲ侵セリ、六年義祐卒シ、十二年其子義益卒ス、子祐兵嗣、先是貴久モ亦卒シ、子忠久立チ、悉ク三國ノ舊領ヲ收メント欲シ、天正五年大舉シテ日向ニ入ル。祐兵支フル能ハズ、逃レテ豊後ニ奔リ、大友氏ニ依ル。都於郷、遂ニ陷ル。土持親成宣綱ハ世ノ孫肝付兼道兼續モ亦共ニ来リ降リテ三國復、島津氏ノ管内ニ属セリ。明年大友宗麟来リ攻ム、忠久迎ヒ撃チテ大ニ之ヲ破リ、遂ニ豊

後ニ入リテ大友氏ヲ滅シ餘威ヲ九州ニ振ヒ肥
 後筑後ヨリ筑前豊前ニ及ビテ又王命ニ従ハズ
 十五年関白豊臣秀吉来リ討シ其侵地ヲ收メ薩
 摩大隅ノ二國及ヒ日向諸縣郡ヲ與ヘ義久ノ弟
 義弘ヲシテ其家ヲ嗣ガシム日向ヲ割キ伊東祐
 兵ヲ飲肥ニ封シテ那珂郡ヲ領セシム又秋月種
 實ヲ高鍋ニ高橋元種ヲ宮崎ニ封ス慶長八年將
 軍徳川家康更ニ島津忠興ニ佐土原ヲ與フ義弘
 ノ再従弟ナリ十七年有馬直純ヲ延岡ニ封ス即
 縣莊ナリ明年高橋元種罪アリテ城地ヲ没收セ

ラル元録四年有馬清純モ亦罪アリ其後延岡城
 ニ居ル者ハ三浦牧野兩氏ナリシガ延享中内藤
 政樹代リテ城主トナリシヨリ伊東秋月島津ノ
 三氏ト共ニ世々相傳ヘテ日向凡ソ四藩アリ
 初ノ島津氏此三國ヲ領スルヲ忠久ヨリ家久ニ
 至ル十七世凡四百年慶長七年忠久始メテ薩摩
 ノ鶴丸城ニ居館ヲ定ム今ノ鹿兒島城ナリ是ヲ
 國主領主ノ興亡沿革トス
 明治維新ノ始ニ薩摩大隅日向ノ三國ハ大小五
 藩アリシガ四年七月廢藩置縣ノ時ニ鹿兒島縣

鹿兒島縣誌

ハ薩摩國ヲ管シ都城縣ハ大隅國及日向諸縣郡
ニシテ美々津縣ハ日向ノ臼杵兒湯宮崎那珂ノ
四郡ナリ六年一月都城美々津ノ兩縣ヲ廢シ更
ニ宮崎縣ヲ置キテ日向全國ヲ管セシメ大隅ハ
鹿兒島縣ニ屬ス九年八月宮崎縣ヲ廢シテ三國
遂ニ鹿兒島一縣ノ所管トナル

鹿兒島縣地誌畧卷三

明治十二年九月十七日版權免許

每冊定價十五錢

編者

大槻修二

東京淺草區北富坂町二十五番地

出版人

大槻清二

東京淺草區榮久町二十三番地

發

山中市兵衛

東京芝區三島町

賣

全支店

鹿兒島松山通下綱屋町

書

全支店

日向國宮崎上野町

林

三木美記

大阪東區北久宝寺町四丁目



取次賣捌所

薩摩國鹿兒島吳服町

德重直助

今野濱町

吉田孝兵衛

今竹町

吉田源次郎

今金生町

青木泰輔

今川内白和町

慶田芳太郎

日向國延岡元町

谷仲吉

今今小路

遠山貞一

彫刻師

大阪堤辰三郎

