

縣境全圖

川原繡錯神臯沃壤上告職方一規在掌述縣境全

圖第二

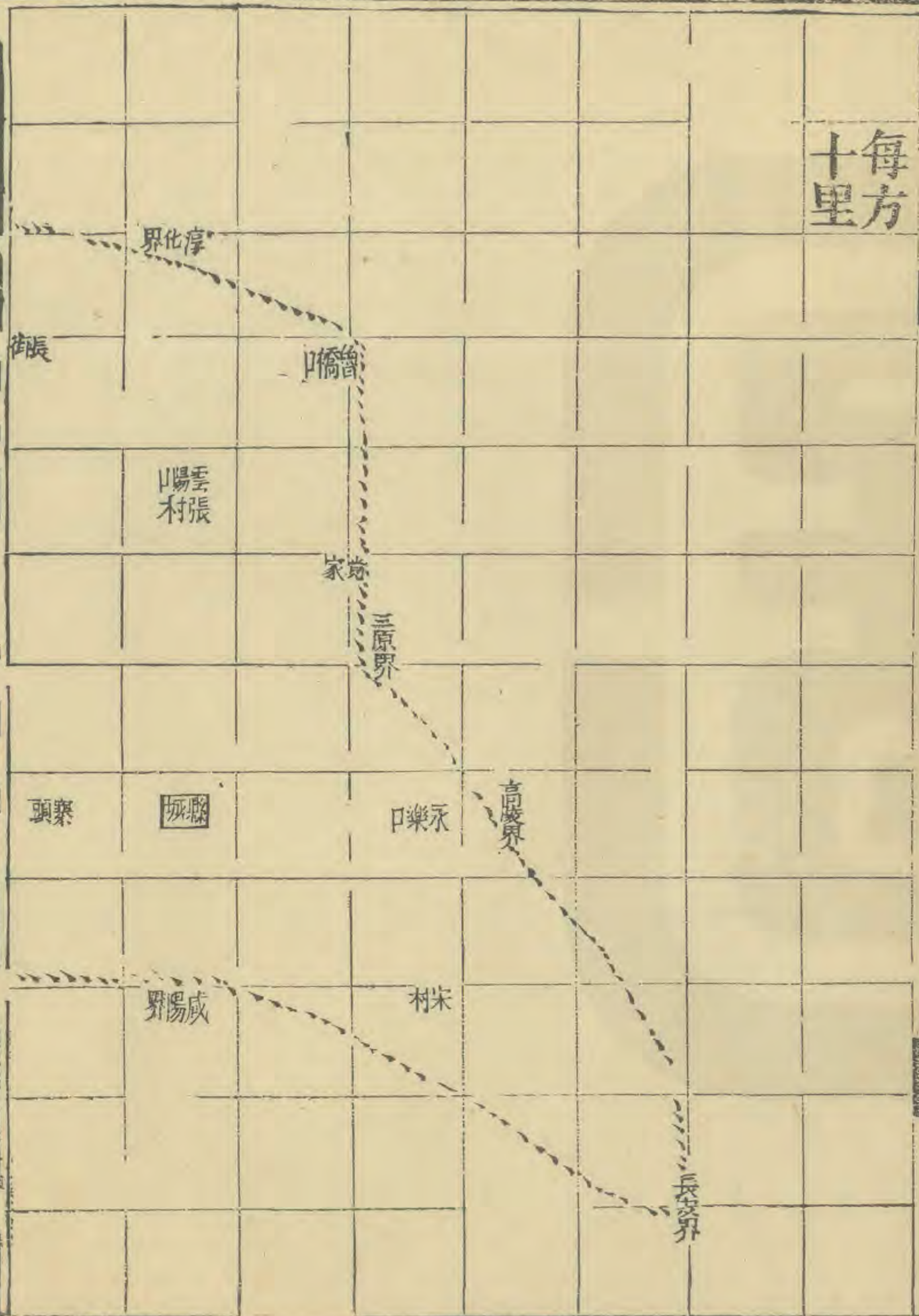
涇陽縣志

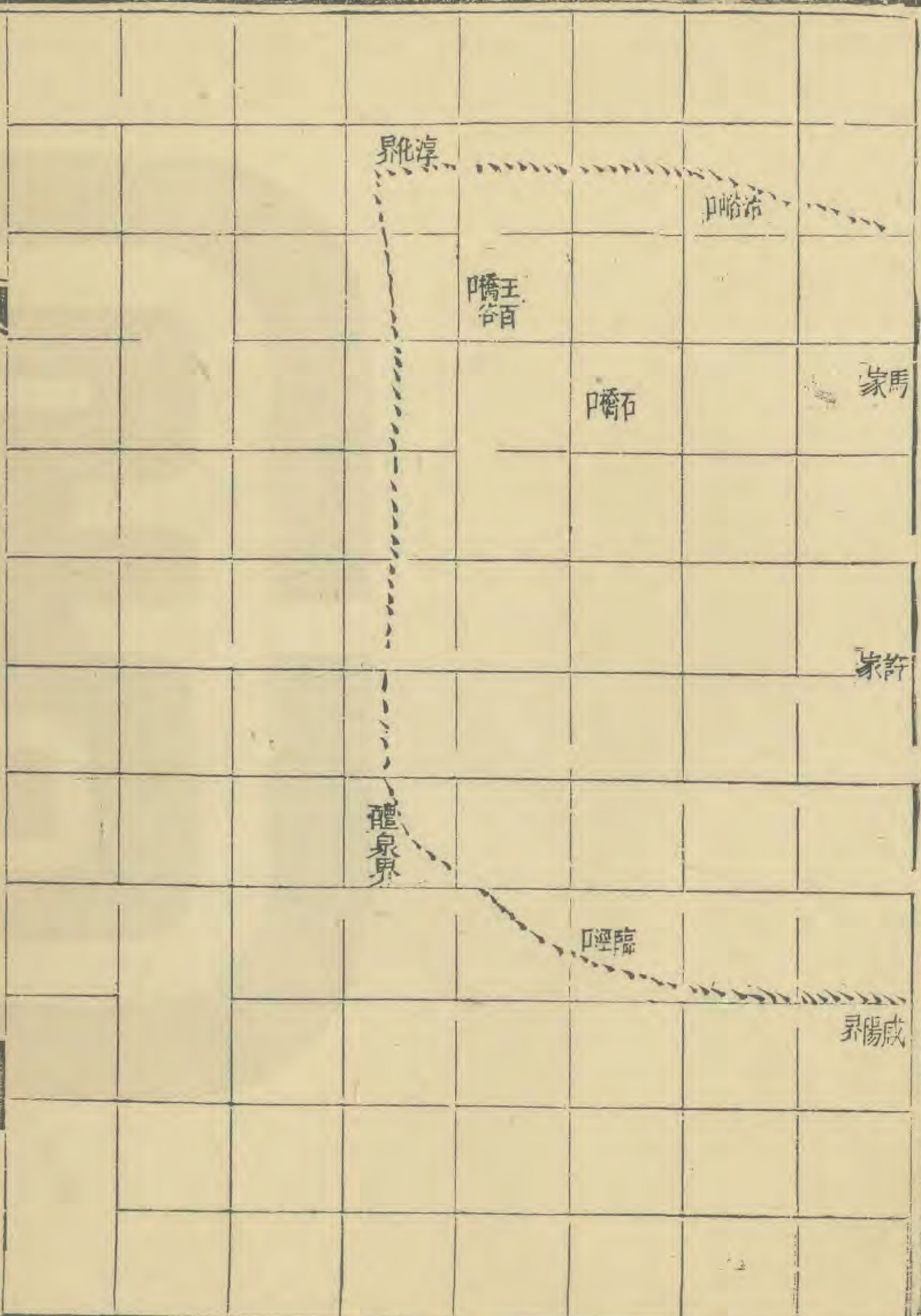
卷三

縣境全圖

三

每方
十里





涇陽縣志

卷三

縣境全圖

縣境

府西北七十里東西距八十里南北距六十五里

八到

東至高陵界二十五里

西至醴泉界五十五里

南至咸陽界十五里

北至淳化界五十里

東南至長安界四十里

西南至咸陽界十五里

東北至三原界十五里

西北至淳化界六十五里

七鎮

雲陽鎮在縣北三十里

石橋鎮在縣西北四十里

長街鎮在縣西北五十里

王橋鎮在縣西北五十里

冶峪鎮在縣西北六十里

臨涇鎮在縣西南四十里

永樂鎮在縣東二十五里

按已廢之鎮有回軍鎮卽曲牢鎮在縣東南三十里涇河南

岸孟店鎮又名靖川鎮在縣東北三十里

十舖舊有廣張夏村唐村雙瓦四舖久裁廢

永樂舖在縣東二十里卽永樂鎮

宋村舖在縣東南三十五里

涇陽縣志

卷三 縣境全圖

黨家舖在縣東北

寨頭舖在縣西十里

張村舖在縣北三十里卽雲陽鎮乾隆初改

馬家舖在縣西北四十五里卽長街舖乾隆初改

冶峪舖在縣西北六十里卽冶峪鎮

許家舖在縣西北十五里

百谷舖在縣西北五十里卽王橋鎮乾隆初改

總舖在城內

凡圖中鎮作口舖作口鎮兼舖者作口

六渡

狄道渡在縣西北六十里路通乾州

臨涇渡在縣西三十里路通醴泉

修石渡在縣西南十里路通咸陽

花池渡在縣南十里路通長安

宋村渡在縣東南三十里路通長安臨潼北通三原

張村渡在縣南十五里路通醴泉

名山三

中山

冶谷

嵯峨山

大川一

涇水

渠三

龍洞渠

涇陽縣志

卷三

縣境全圖

冶渠

清渠

原七

覆車原

西城原

豐稔原

百頃原

豐樂原

清涼原

石安原

坂一

長平坂

金線峪

涇陽八景為瀛洲春草龍陂叢綠臨江飛練畦城古波巖巖露
雲谷口晚州文川秀色仲山晴嵐為一邑之勝

縣北七里有藥王洞又名漢頭洞

知縣王際有聯云民間疾苦幾何飲之食宜從仙子尋丹

諺世上喜育萬狀名也利也何似山頭多白雲

漢池陽縣圖

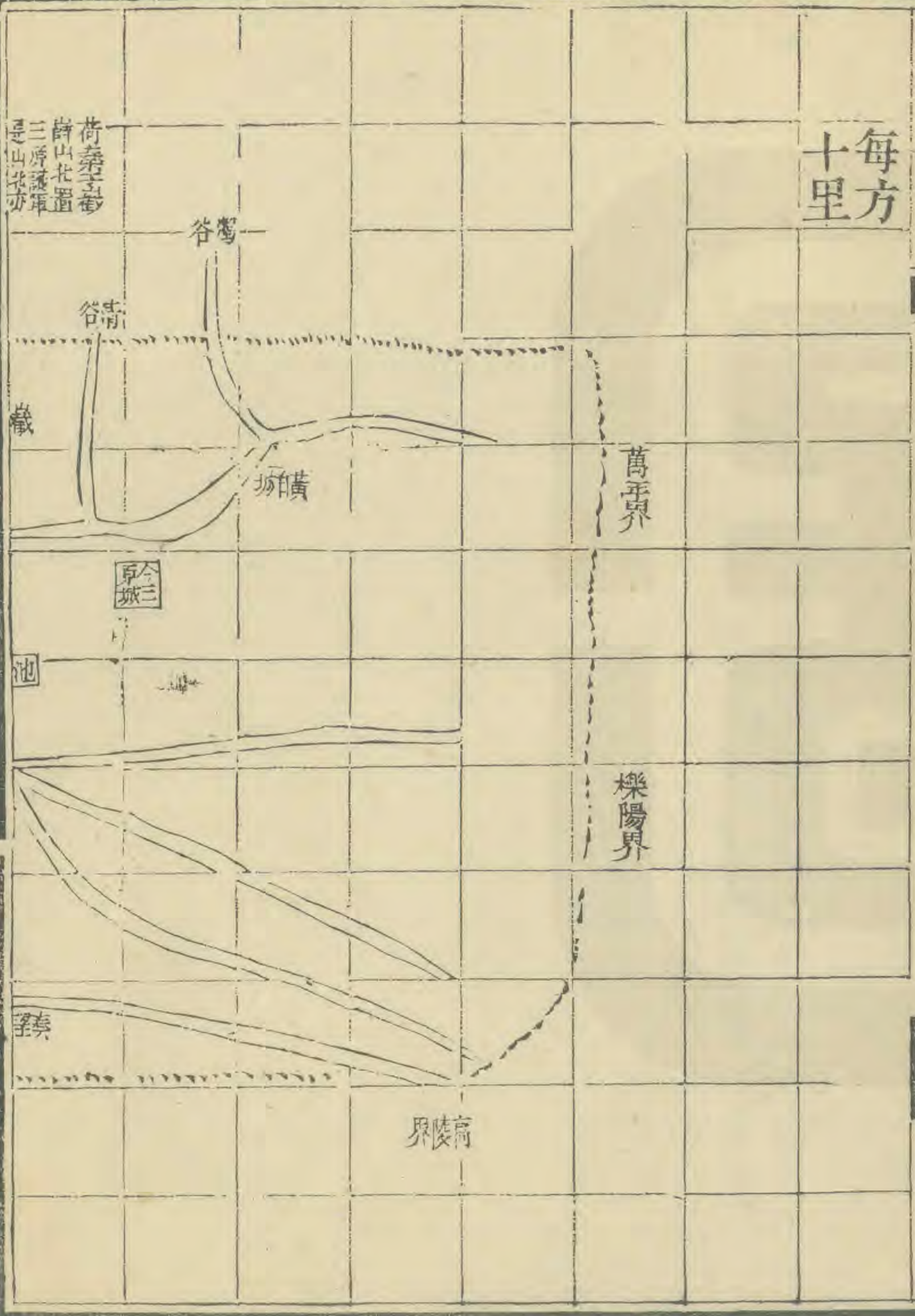
秦邑漢縣廣狹誰譜蘭臺籍空黃圖此補述漢池陽縣

圖第三

涇陽縣志

卷三 漢池陽縣圖

每方
十里

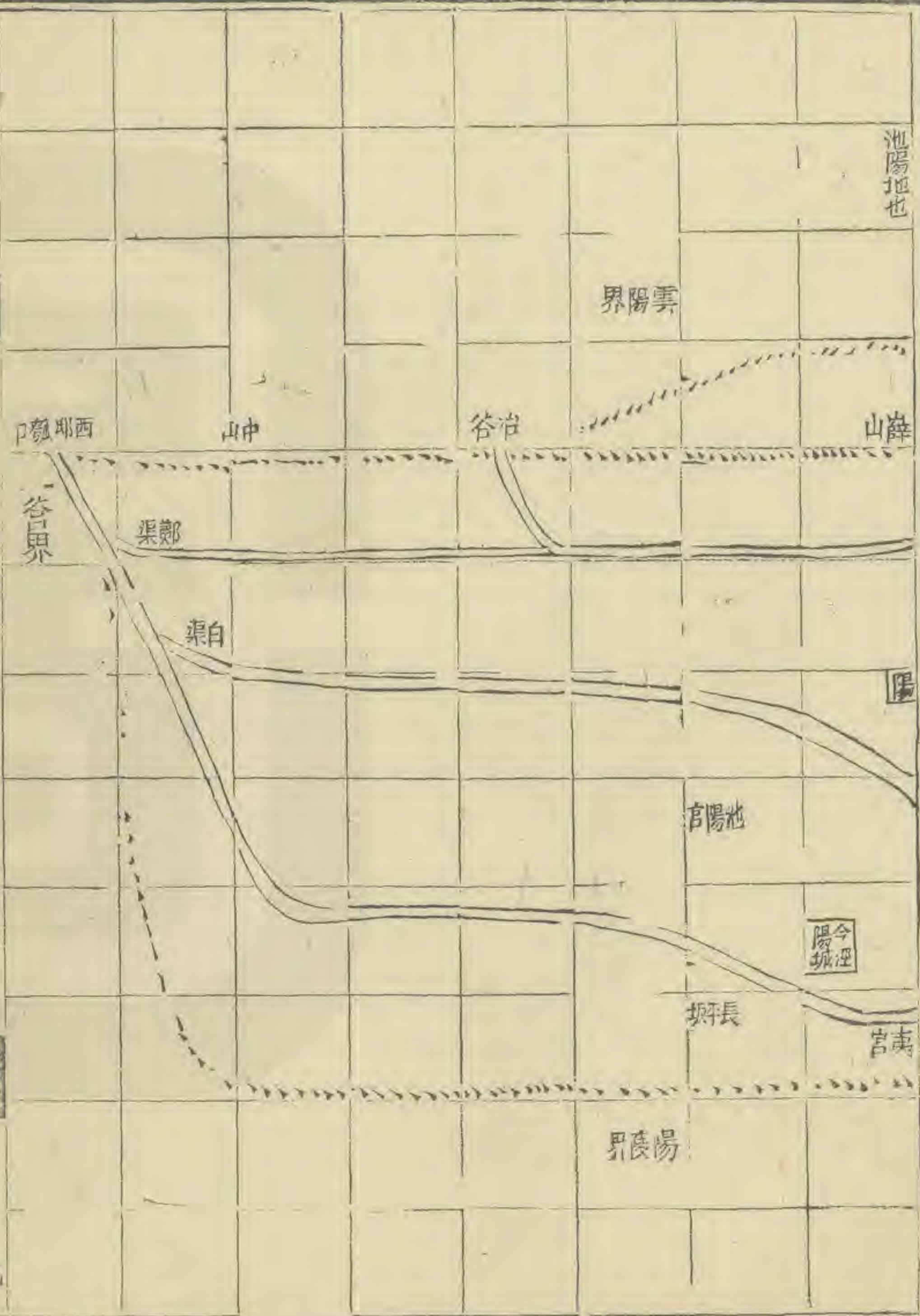


漢池陽故城今本無跡可考元和志寰宇記謂在涇陽縣西北二里長安志謂在縣東廣吉鄉俗名翅冬城讀史方輿紀要謂在縣北二十八里說各不同按漢地理志池陽縣下班孟堅自注云嶽薛山在北不言在東北是池陽城當嶽薛山直南也水經注言鄭渠逕嶽薛山南池陽故城北則城與山正南北更昭然易見矣今涇陽縣城在嶽薛山之南而稍偏西以縣視山稍在東北然則池陽故城亦在縣北而稍偏東長安志與讀史方輿紀要所言者為是元和志寰宇記所言者為非今縣東北二十里內尚名廣吉鄉中山在冶谷西冶谷屬谷口縣地則山中亦谷口縣地也長安志曰雲陽縣谷池水所出謂之谷口然則谷亦水名與池水同出故二縣一名谷口一名池陽也此與寒門谷口之外可備一解漢池陽縣全得今涇陽三原兩縣地以漢城數之正居東西經界

涇陽縣志

卷三

漢池陽縣圖



之中東西可得百里南北可得五十餘里也今百里當漢一百二十
十六里強五十里當漢六十三里強此以漢建初尺與今乾隆元
年工部所頒尺較算得之建初尺比今尺短三寸六分漢以六尺
爲步今以五尺爲步漢一里三百步今
一里三百
六十步
六輔渠開後旋廢其跡無考故不圖

後漢池陽縣圖

拓境恢疆西兼三縣魏晉不更均可推見述後漢池

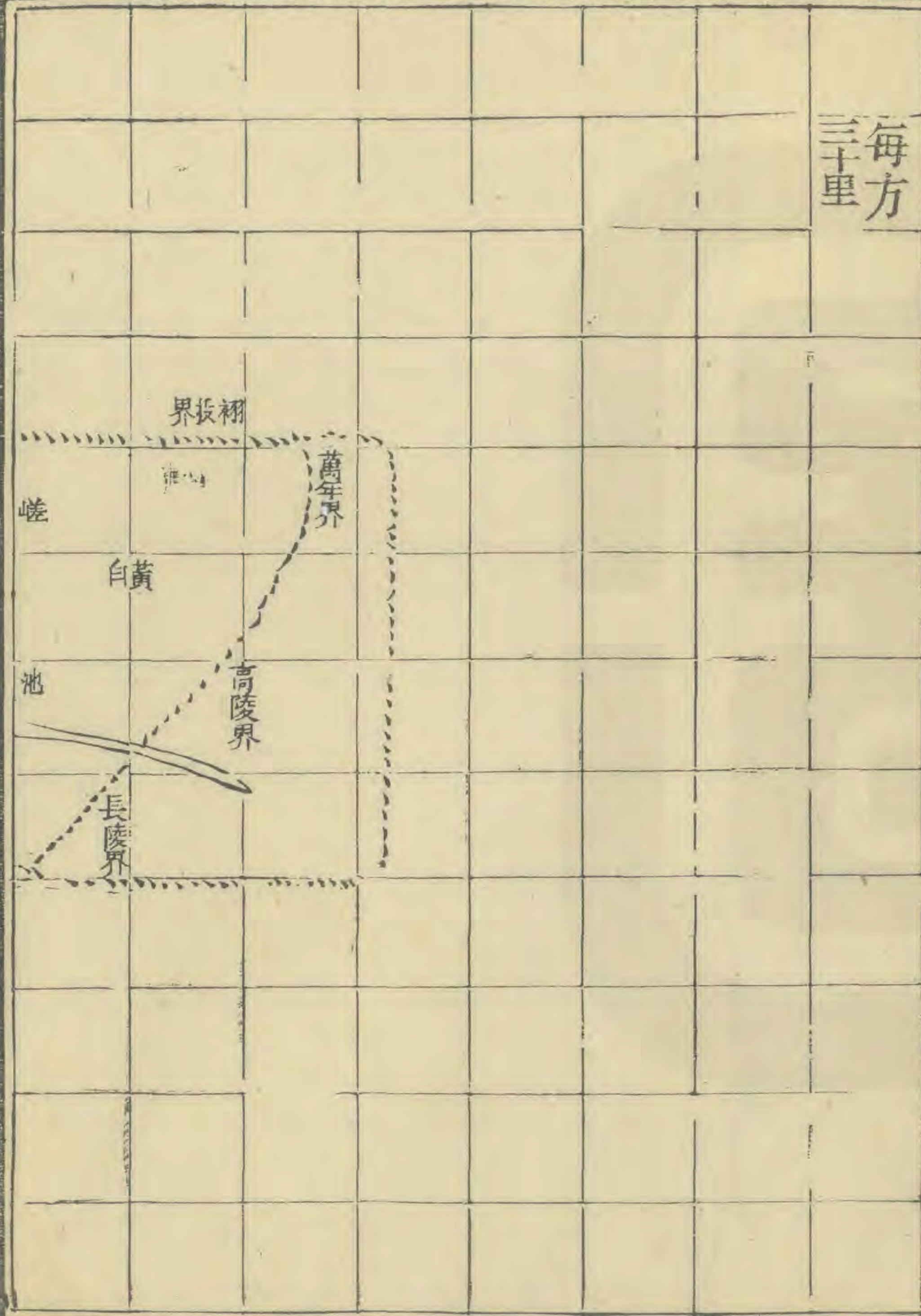
陽縣圖第四

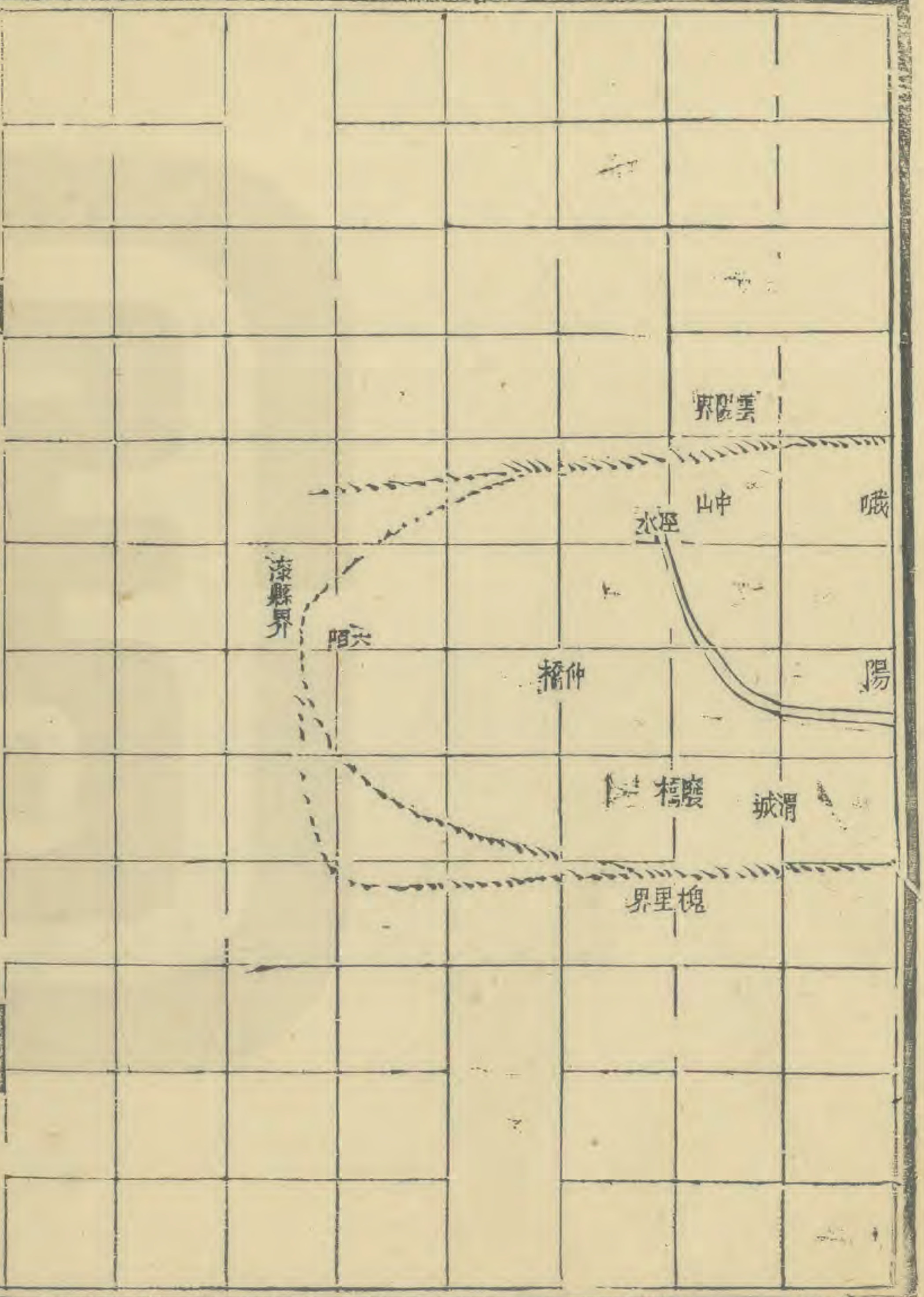
涇陽縣志

卷三

後漢池陽縣圖

每方
三十里





涇陽縣志

卷三

後漢池陽縣圖

後漢省好時谷口渭城三縣以其地統入池陽故池陽兼有今乾州醴泉咸陽地也六陌在今乾州西北三十五里仲橋卽今醴泉縣城渭城在今咸陽縣東

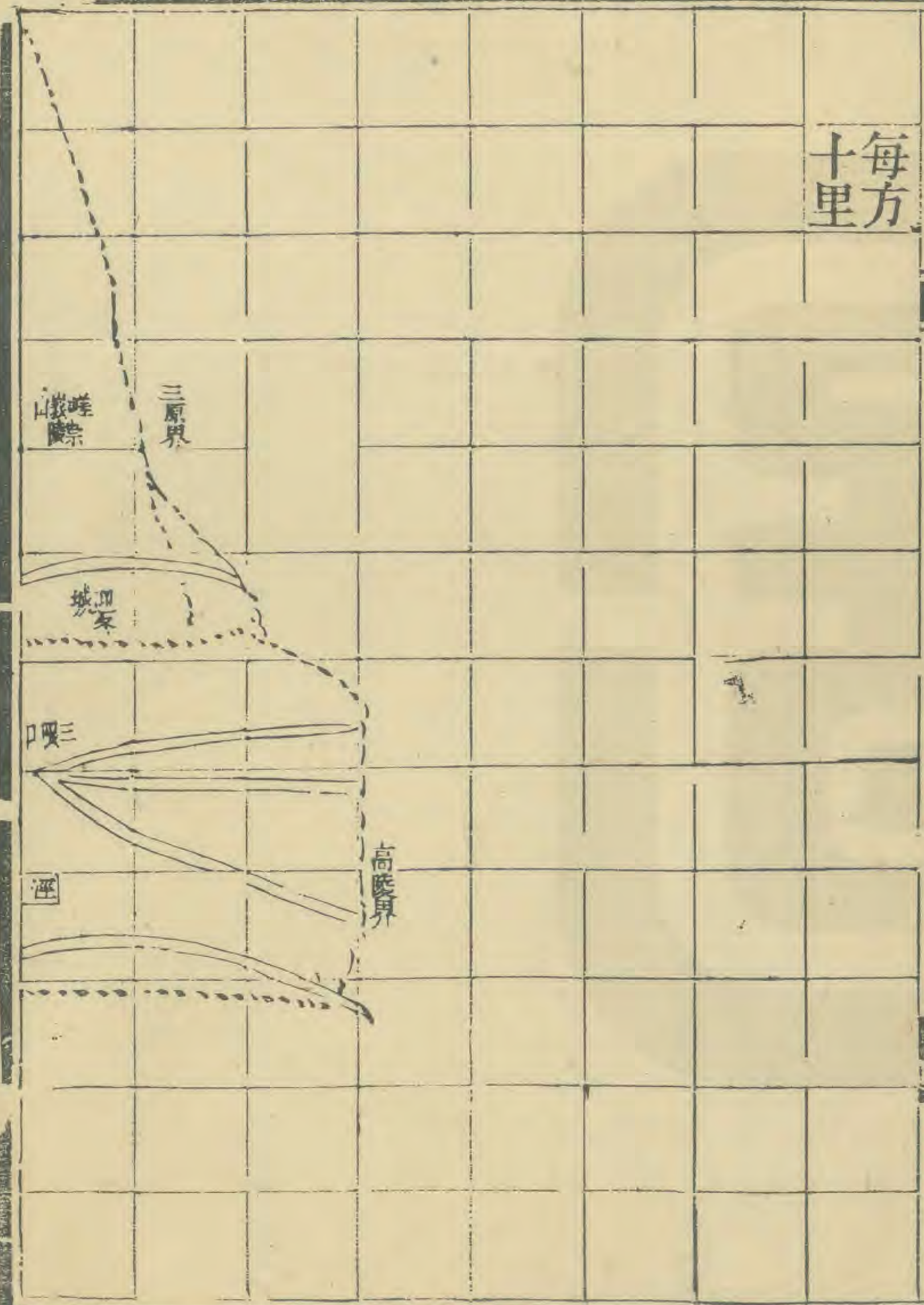
唐涇陽縣圖

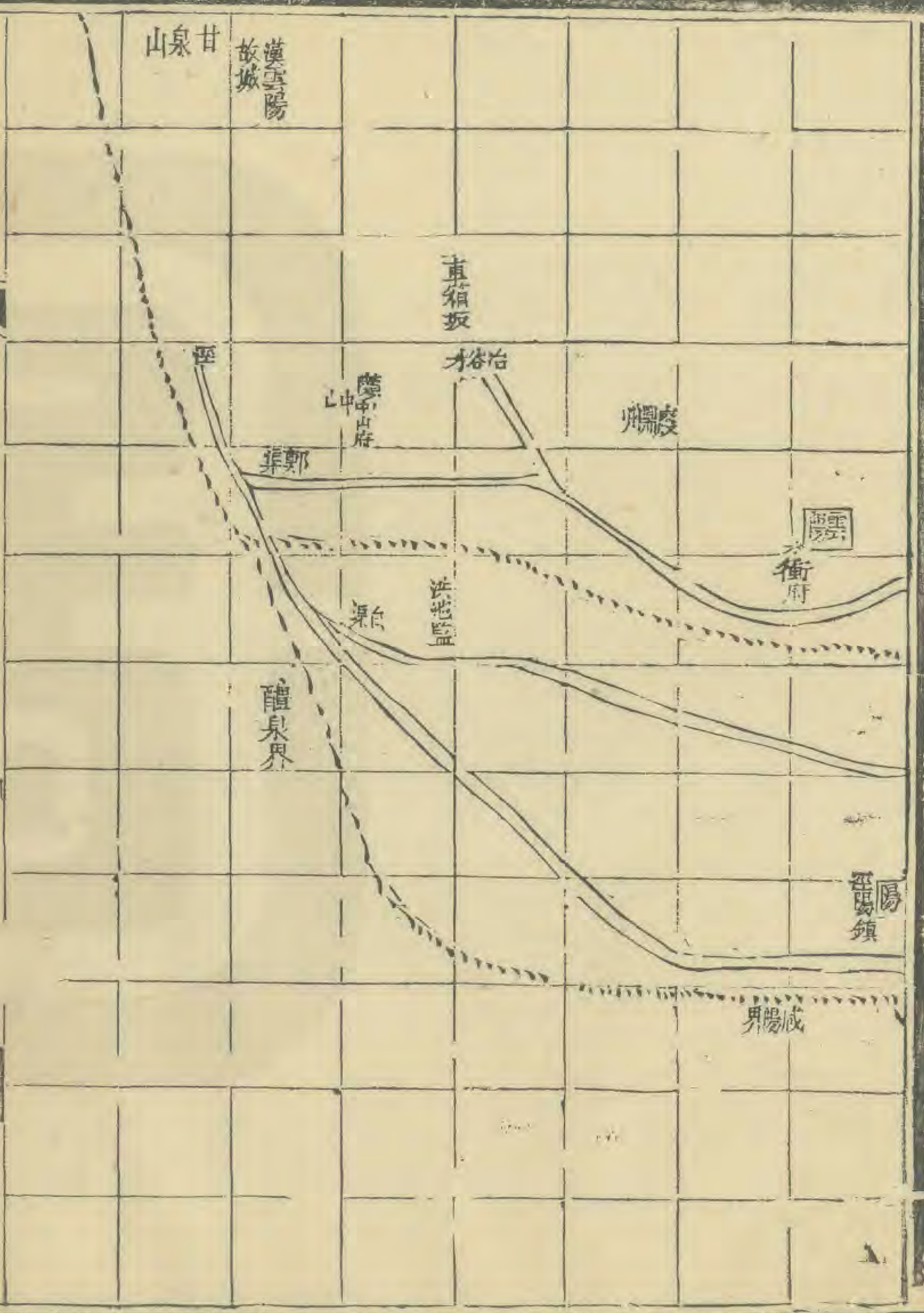
唐徙雲陽治水衝城涇陽遂狹僅餘五鄉述唐涇陽縣圖第五

涇陽縣志

卷三 唐涇陽縣圖

每方十里





涇陽縣志

卷三

唐涇陽縣圖

唐涇陽爲畿縣五鄉管十八里雲陽爲次赤縣共二十鄉唐涇陽
 縣城卽今縣治也雲陽縣城卽涇陽縣北三十里雲陽鎮也涇陽
 東西七十五里南北二十五里雲陽東西七十里南北一百二十
 里唐尺步與今同

宋涇陽縣六鄉管六里雲陽縣五鄉管七十二村其境之廣狹與
 唐同後析雲陽縣爲淳化制小異而涇陽如故元併雲陽入涇陽
 明至今皆因其制