



初中複習叢書

外國地理

鄭震編



改訂本



商務印書館發行

MG  
G634.56  
8

書叢習複中初

理地國外

編震鄭



行發館書印務商



3 1761 4596 3

## 初中複習叢書編輯大意

一、本叢書係根據最近教育部頒佈之初級中學課程標準，及本館初中復興教科書分科編輯而成。

二、本叢書編著綱要，表解與圖解並用，務使讀者對於每一科的基本知識，有具體的了解。

三、本叢書搜集近年來全國各省市初中會考試題，按題作答，分析清楚，更可幫助讀者對升學會考作相當的準備。

四、本叢書除參考各教科書編纂外，更於東西文參考書中搜求新穎的解題方法，故益完備。

五、本叢書爲供讀者需要，匆促出版，內容或有忽略脫漏之處，如蒙讀者來函更正，尤所歡迎。

# 目次

第一篇 亞細亞洲	一
第一節 日本附朝鮮臺灣	四
第二節 印度支那	九
第三節 南洋羣島	一三
第四節 印度附錫蘭、不丹、尼泊爾	一六
第五節 伊蘭高原	二一
第六節 小亞細亞及阿剌伯半島	二三
一、土耳其	二三
二、敘利亞	二四
三、巴勒士登、克拉克	二五

四伊拉克	二六
五阿剌伯半島	二七
第七節 蘇聯的亞洲之部	二九
一、西伯利亞	二九
二、中亞細亞	三一
三、高加索	三四
研究題	三五
答案	三八
第一篇 歐羅巴洲	四二
第一節 蘇聯（歐洲之部）	四五
第二節 芬蘭	五〇
第二節 波羅的海沿岸諸國	五一

第四節	波蘭附但澤自由市	五二
第五節	北歐諸國	五四
	一、瑞典及挪威	五四
	二、丹麥附冰洲	五六
第六節	德意志	五八
第七節	瑞士附利克頓斯泰恩	六〇
第八節	捷克斯拉夫	六三
第九節	奧地利	六四
第十節	匈牙利	六五
第十一節	法蘭西附摩納哥	六七
第十二節	比利時附盧森堡	六九
第十三節	荷蘭	七二

第十四節 英吉利	七三
第十五節 依伯利半島（西班牙和葡萄牙）附安哥拉	七六
第十六節 意大利	八〇
第十七節 巴爾幹半島諸國	八二
一、南斯拉夫	八三
二、阿爾巴尼亞	八四
三、羅馬尼亞	八五
四、布加利亞	八六
五、希臘	八六
六、土耳其（歐洲之部）	八七
研究題	八八
答案	九一

第三篇	北亞美利加洲	九七
第一節	坎拿大附新芬蘭島	九七
第二節	綠洲	一〇一
第三節	北美合衆國	一〇二
第四節	墨西哥	一〇八
第五節	中美諸國	一〇九
第六節	西印度羣島	一一〇
研究題		一一二
答案		一一四
第四篇	南亞美利加洲	一一六
第一節	哥倫比亞	一一八
第二節	委內瑞拉	一一八



第三節 基阿那	一一九
第四節 巴西	一二〇
第五節 巴拉圭	一二一
第六節 烏拉圭	一二二
第七節 阿根廷附福克蘭羣島	一二二
第八節 智利	一二四
第九節 布利維亞	一二五
第十節 祕魯	一二六
第十一節 厄瓜多爾	一二七
研究題	一二八
答案	一二九
第五篇 阿非利加洲	一三一

第一節	埃及	一三九
第二節	巴巴里地方	一四〇
第三節	蘇丹地方	一四二
第四節	下幾內亞地方	一四二
第五節	上幾內亞地方	一四四
第六節	西部沿海地方	一四四
第七節	東部非洲	一四六
第八節	南阿非利亞	一四八
	一、南非聯邦	一四八
	二、其他諸屬地	一四九
第九節	馬達加斯加島	一五一
研究題		一五一

答案	一五二
第六篇 大洋洲	一五四
第一節 澳大利亞	一五六
第二節 新西蘭	一五九
第三節 太平洋諸島	一六〇
一、森多羣島	一六〇
二、渺小羣島	一六一
三、黑人羣島	一六二
研究題	一六三
答案	一六四

初級中學  
複習叢書

## 外國地理

### 第一篇 亞細亞洲 (Asia)

1. 位置 在東半球的東北部，與歐羅巴洲相連，共稱爲亞歐大陸 (Eurasia)。
2. 面積 四千四百萬方公里。(世界最大的大陸，占全世界陸地三分之一。)
3. 人口 九億二千萬人。
4. 亞歐兩大洲的境界 烏拉爾山脈 (Ural) —— 烏拉爾河 (R. Ural) —— 裏海 (Caspian Sea) —— 高加索山 (Caucasus mts.) —— 黑海 (Black Sea) —— 地中海 (Medi Terranean Sea)
5. 帕米爾高原稱爲『世界的屋頂』，四方山脈俱起原於此，喜馬拉雅山的高度爲世界第一位。此外有崑崙山脈、印度支那山脈、與都庫什山脈、天山山脈、阿爾

泰山脈、埃爾布盧斯山脈、烏拉爾山脈等。

6. 在這些山脈之間，有若干高原，以西藏高原（平均高度三千六百公尺）爲世界最高的高原，此外有伊蘭高原、阿刺伯高原、蒙古高原等。

7. 敘利亞死海沿岸之地，低海面四百公尺，其低度爲世界第一。

8. 河流有長江、黃河、黑龍江、珠江、湄公河、伊洛瓦底河、雅魯藏布江、恆河、印度河等。

9. 湖沼有裏海、鹹海、巴爾喀什湖、黑海、貝加爾湖、死海等。裏海爲世界第一大鹹水湖。

10. 氣候跨寒、溫、暖三帶。

11. 人種以黃色人種最多，白色人種與馬來人種亦不少。

12. 世界的四大宗教：佛教、基督教、回教、印度教，均起源於亞洲。此外猶太教、拜火教、喇嘛教等，亦由這洲始唱。

13. 本洲各處，大抵均以農牧爲主，工商業並不十分發達。

14. 自然產物有虎、猩猩、象、犀、水牛、猿類、蛇、鱷魚、孔雀、山貓、狐、狸、熊、鹿、駱駝、榕樹、椰子、檳榔樹、龍眼、荔枝、香料、橡皮等。礦產有金、銅、錫、鐵、石油等。

15. 交通尚不十分發達，因此未開發之處，比比皆是。土地肥沃，山產豐富，同時人口衆多，爲推銷工業品的極好市場，故甚爲歐美先進國所覬覦。

16. 區域 全亞洲可稱爲獨立國的，不過十餘國，餘非帝國主義國家之屬國，即其殖民地。

中國 China	共和國	海峽殖民地 Straits Settlements	英屬	波斯 Persia	立憲君主
日本 Japan	君主立憲國	馬來各邦 Malay States	英保護	土耳其 Turkey	共和國
西伯利亞 Siberia	俄屬	馬來羣島 Malay Archipelago	葡、荷、美屬	敘利亞 Syria	法屬
西土耳其斯坦 (Western Turkestan)	俄屬	印度 India	英屬	巴勒斯坦 Palestine	英代管
				克拉克 Karak	英代管

外高加索 Transcaucasia 法屬印度支那 French Indo China 暹羅 Siam 緬甸 Burma	俄屬 法屬 君主立憲國 英屬
尼泊爾 Nepal 不丹 Bhutan 阿富汗 Afghanistan 俾路芝 Baluchistan	會長國 會長國 君主立憲 英保護
伊拉克 Iraq 俄曼 Oman 薩提阿刺伯 Saudi Arabia 也門 Yemen	英代管王國 英保護 君主國 會長國

### 第一節 日本

#### 概說

1. 面積 六十七萬方公里。
2. 人口 九千萬人。
3. 本國位置在中國的東北部；係合若干大小不同的島嶼而成。這羣島嶼，都是地殼上陷落未盡的山脈。現仍繼續陷落中，故地震和火山不斷爆發。
4. 島嶼中部，綿亙着高山（以富士山為主），地形又係狹長，故國中並無大平原。

5. 島上河流，因地形關係，多短促急流，瀑布極多，極少運輸上的價值。

6. 鐵路縱橫，交通事業極發達。

7. 日本爲後進資本主義國，工業發達，電氣事業占世界第五位。

8. 全國分本州、四國、九州、北海道等區，尙有南庫頁島、朝鮮、臺灣等屬地，及南洋羣島代管地。

9. 北海道及千島、庫頁島等氣候寒冷，與我國北方相似。九州氣候溫和（受太平洋暖流影響）。本州地方的氣候與我國長江流域相似。此外在夏季常有颶風光顧。

### 物產

米、絲（世界第一位）、茶葉、木材（北海道等處）

銅、硫磺、煤。

魚類（北海道以北海中魚類最多，爲世界三大魚場之一）海狗等。



工業品有棉、紗、棉布、砂糠、火柴等。

都市

大阪 (Osaka) ……工業中心地。

東京 (Tokyo) ……政治和金融的中心，文化方面亦以此爲中心。

神戶 (Kobe) ……在大阪之西，海外船舶均在此寄岸，是大阪京都的門戶。

京都 (Kyoto) ……明治維新以前的首都，景物秀麗。

名古屋 (Nagoya) ……爲日本六大都會之一，人口逾百萬，產陶器。

長崎 (Nagasaki) ……最西南部的沿海都市，自上海至日本，先卽至此地。

橫濱 (Yokohama) ……東京的門戶，此處和外國通商極早，爲蠶絲出口最多的地方。

函館 (Hakodate) ……日本的魚市，因魚業關係，成爲有名都市。

附朝鮮 (Korea or Chosen) 和臺灣 (Taiwan or Formosa)

一 朝鮮

位置 在遼寧和吉林省的南部，以鴨綠江和圖門江爲天然界限。  
地形 接連大陸的半島，東面有和海岸並行的山脈，東面是廣闊的平原。境內有  
六大河流。

氣候 南部三部臨海，爲海洋性氣候。北部爲大陸性氣候，冬季嚴寒，夏季酷暑。  
人口 一千餘萬人。

物產 米、小麥、大豆、棉花、金、鐵、無煙煤等。

都市 漢城 (Seoul) 朝鮮故都，交通便利，現日本總督及各國領事駐此。

釜山 (Fusan) 半島南端的門戶。

仁川 (Chennulpo) 船舶羣集，爲朝鮮第一商埠。

平壤 (Pingyang) 在大同江中流，是箕子的故都，中日甲午之役，曾在此激戰。

元山 (Wansan) 東部第一良港，和海參威 (Vladivostok) 的貿易最盛。

歷史 朝鮮原爲箕子封邑，自李氏秉國以來，五百餘載，向歸順中國，中日戰後，依馬關條約，離中國獨立，日俄戰後，遂歸併日本。

二 臺灣

位置 在福建東南一百六十餘公里。

地形 是一個梭形的島嶼，面積和中國海南島差不多，有臺灣山脈縱貫島中。

氣候 熱帶和亞熱帶。

物產 蔗糖、香蕉、樟腦、烏龍茶、木材、米等。

居民 中國人，半開化的生番（居住山中）和日本人。

都市 臺北（Taipei）是本島第一大都，日本總督駐此。

臺南（Tainan）是舊時臺灣府的遺址。高雄又叫打狗（Takao）是臺南的

商港。

歷史 臺灣本屬中國之地，中日戰後割與日本。

## 第二節 印度支那

### 地勢

1. 在中國雲南廣西的西南，爲伸出亞洲東南部的半島。
2. 起自西藏的橫斷山脈的餘脈，貫於島中，更分成掌狀而入島之南端。
3. 湄南河 (Mekong)、湄公河、富良江 (Songkha)、薩爾溫江 (Salween)、伊洛瓦底江等延山流於境內，下流可灌溉。

### 氣候

屬熱帶，因多雨及受季風影響，不酷熱。

### 物產

- 農產……米（爲輸出最大宗）、甘蔗、煙草、棉、香料植物等。
- 林產……藤、紫檀、橡皮。
- 畜產……象及水牛、雞類。
- 礦產……馬來半島之錫，占世界第一（全世界產類十分之六），又產石油、紅玉等。
- 自然產物  
象、虎、犀、豹、野牛、鱈魚、孔雀、椰子、檳榔樹、藤等。

居民

印度支那族 爲土着人種，內分安南人、暹羅人、緬甸人等。大多信佛教。

馬來族 居於馬來半島，信回教。

中國人 由中國移住至此，工商業實權，大半操在中國人之手。

法人 居於法領印度支那。

英人 多居於英屬緬甸及馬來半島。

印度人 多居於緬甸。

日本人 多居於馬來島的南端新嘉坡 (Singapore) 附近。

區域

1. 法屬印度支那

殖民地……交趾支那 (Cochin-China)。

保護地……東京 (Tonking) 安南 (Annam) 柬埔寨 (Cambodia) 老撾

(Laos)。

2. 暹羅王國

### 3. 英屬印度支那

緬甸……併入印度帝國。  
海峽殖民地……英直轄。  
馬來聯邦、馬來保護地……英保護。

#### 一 法屬印度支那

面積 七十三萬八千方公里。 人口 二千一百萬人。

#### 都市

西貢 (Saigon) 在湄公河的三角洲上，產米，爲此處第一貿易港。

河內 (Hanoi) 法總督所在地。

海防 (Haiphong) 當紅河 (富良河) 入東京灣之口，可停泊萬噸內外的船舶。

#### 二 暹羅

面積 五十萬八千方公里。 人口 一千一百五十萬人。

#### 一、暹羅爲君主立憲體。

二、曾一度起革命運動，極力刷新政治。

三、居民多信佛教，全國寺院林立，僧侶多至六萬人。

四、首都盤谷 (Bangkok) 爲政治商業中心，市民三分之一爲中國人。

三 英屬印度支那

總面積 七十七萬七千方公里。 人口 一千六百五十萬人。

仰光 (Rangoon) 在伊洛瓦底江下流三角洲上，以產米著名。

緬

甸

瓦城 (Mandalay) 爲舊時王都。

八莫 (Bhamo) 與中國雲南爲鄰，爲對雲南貿易頗重要。

以輸出英屬馬來半島所產橡皮 (全年四億元) 與錫 (二億元) 著名。

新加坡 (Singapore) 南端島上的港市，全年平均溫度八〇度，英國在此築有大軍港，

以控制遠東的軍事。

麻六甲 (Malacca) 在新嘉坡的北部，商業繁盛。

海峽殖民地

馬來各邦

馬來聯邦，英屬馬來半島，所產之錫，多來自馬來聯邦，橡皮出產亦多。  
馬來聯邦，物產以橡皮爲多。

### 第三節 南洋羣島

位置 在亞洲大陸的東南部，亦稱東印度羣島 (East Indies)，或稱馬來羣島

(Malay Archipelago)

島名

菲律賓羣島

(Philippine)

婆羅洲

(Borneo)

蘇門答臘

(Sumatra)

爪哇

(Java) 西里伯斯 (Celebes) 摩鹿加羣島 (Molucca) 小巽他羣島 (Lesser Sunda)

氣候 赤道通過島之中部，全部熱帶，海風調和暑氣，寒暑之差甚微。赤道附近多雨。

自然產物

檳榔樹、椰子、藤、米、甘蔗糖、茶、咖啡、煙草、馬尼拉麻、香料、肉桂、金雞納霜、胡椒等。  
猩猩、猿類、極樂鳥、貝類、鼈甲、燕窩、玳瑁、海參、真珠等。  
石油 (蘇門答臘、婆羅洲產油極豐富) 錫、金等。



# 居民

馬來族占最多數，多相信回教。

小商業多在中國人手中。

白人則有美人、英人、荷人等。

面積 二十九萬五千方公里。

人口 一千二百五十萬人。

特產 呂宋煙、馬尼拉麻。

沿革 以前為西班牙屬，一八九八年美西戰後歸屬美國，現由美國允許於十二年後

獨立，未獨立前為自治殖民地。

居民 大部為菲律賓土人，中國人極多，在商業上極占勢力。

都市 馬尼拉 (Manila) 為首邑，美國總督駐此，有海底電線通舊金山 (San Francisco)。

蘇祿 (Sulu Archipelago) 在其南，本為酋長國，現歸美國保護。

面積 五十一萬八千方公里。(四分之一屬英，四分之三屬荷。) 世界第三大島。

人口 二百十九萬人。(華僑極多，此外有荷、英、馬來人、阿刺伯人及土番。)

# 菲律賓羣島 (美屬)

## 婆羅洲

特產 燕窩、猩猩、及各種鳥類多至五百餘種。

都市 山打根 (Sandakan) 爲英屬婆羅洲首邑。

馬辰 (Banjermasin) 爲南岸商埠。

1. 面積 十二萬二千方公里。

2. 人口 三千萬人。

3. 產米、甘蔗糖 (世界第二位)、咖啡、茶、金雞納霜 (產額佔世界十分之七)、香料、煙草等, 出產極富。

4. 此島與荷屬婆羅洲被稱爲『荷蘭寶庫』比本國面積大六十倍, 人口亦多四倍。

5. 巴達維亞 (Batavia) 是荷督駐在地, 商業繁盛。泗水 (Surabaya) (即蘇拉巴雅) 爲爪哇第一商埠。荷蘭海軍根據地。

## 爪哇 (荷)

## 蘇門答臘

面積 四十二萬二千方公里。 人口 七百六十六萬人。

特產 黑胡椒、咖啡等。

屬島 邦加 (Banka)、勿里洞 (Billiton) 俱以產錫著名。

## 西里伯斯

1. 面積 十八萬九千方公里。
2. 人口 四百二十二萬人。
3. 除錫江 (Macassar) 萬雅老 (Mendo) 二部歸荷直轄，其餘自設會長，受荷保護。

摩鹿加羣島……亦稱香料羣島，以產桂皮、丁香、豆蔻等著名，荷屬。首邑安汶 (Amboina)。

小巽他羣島……帝汶島 (Timor) 最大，歸荷葡二國分領。居民以馬來人及美拉

尼西亞人最多，亦有華僑。龍目 (Lombok) 峇里 (Bali) 二小島之居民現仍

奉印度教。

附言 印度支那半島及南洋羣島，華僑居在這一帶的達五百多萬。是華僑最多的地方。菲律賓濱的商業百分之八十五是僑胞經營，馬來半島的錫礦，暹羅的米廠，也有一半在華僑手裏。

## 第四節 印度

位置 在亞洲南部，地形三角，突出於印度洋中，海岸少彎曲，南境有錫蘭島。

面積 四百六十六萬方公里。 人口 三億一千九百萬。(包括緬甸、俾路芝)

## 地勢

1. 縱走北面之喜馬拉雅山脈，與中國西藏為天然境界，此山脈為世界最高峻的山脈，世界第一高峰的厄非爾斯峰 (Mount Everest) 高達四萬六千餘公尺。

2. 雅魯藏布江、恆河、印度河三大河流域，灌溉中部平野，以恆河流域的土地最肥沃，面積亦最大。

3. 半島南部為德干高原 (Deccan)，西面葛茨山脈 (Ghats Mts.) 甚高。

## 氣候

1. 北回歸線橫於中央部，因此南半部為純熱帶，北部為亞熱帶。平均氣溫甚高，惟喜馬拉雅山麓地方，因土地高燥，氣溫低，為極好的避暑地。

2. 在西南季風 (六月至十一月) 吹來時節，為降雨期，阿薩姆州 (Assam) 乞拉本吉 (Cherra Puzhi) 為世界降雨量最多之地。

3. 東北季風 (十二月至五月) 吹來時節，降雨量少，常受旱魃之災。

## 物產

農產。印度為農業國，居民十分之七從事農業，主要農產為米 (年可收穫三次) 小麥 (年產一千萬噸) 茶 (在阿薩姆州最多) 棉花 (世界第二位) 此外產黃麻、煙草、甘蔗、咖啡、落花生、芥子、鴉片、靛青等。

畜產 牛、水牛（世界第一位）、羊、山羊等。

礦產 煤、鐵、金、錳、石油、雲母等。

此外有象、犀、虎、彪、猿類、獅子、毒蛇、孔雀、菩提樹等。

### 宗教

印度教 居民十分之七信奉此教。

回教 居民十分之二信奉之。

此兩教在印度常起教爭。

佛教 此教雖起源於印度，而信者絕少，僅錫蘭島尚有信徒。

拜火教 信者以柏栖人（Parsis）為限。

### 政治

印度舊稱天竺，為世界開花最早的國家之一，學術和宗教均很進步。其後

印度曾經分裂為若干小國，明初統一而為莫臥兒帝國，後歐人東來，葡、荷、法、英

等相繼占據各地。到了十九世紀中葉，遂被英國滅去，建印度帝國，其君即由英

王兼任，英王派總督駐此，其下有國會，並設各部，管理政務。計直轄地十五州，藩

王國小大合計六百七十餘。其中有專制國，有立憲國，均歸英保護，惟錫蘭島不

包括此印度帝國之內。

德里 (Delhi) 印度首府，莫臥兒帝國舊都，英總督駐此。

加爾加答 (Calcutta) 在恆河下流，印度第一都會，黃麻、鴉片、米等大抵均自此輸出。

巴德那 (Benares) 為釋迦說法之地，有佛陀的遺跡。

孟買 (Bombay) 為棉業中心地，貿易甚盛。

班那勒斯 (Benares) 為印度教及回教的聖地，印度教寺院一千五百，回教寺院三百，每年

到此地朝拜的，不下二三百萬人。

大吉嶺 (Darjiling) 為印度入藏第一要隘，英國築有鐵路抵此。

## 都市

## 錫蘭

1. 面積 五萬九千方公里。

2. 人口 四百五十萬人。

3. 本島為英國直轄殖民地。島中多山，乏平原。

4. 物產有茶、橡皮、可可、香料、咖啡、椰子油、黑鉛等。

5. 居民大部信奉佛教。

6. 首邑可倫坡 (Colombo) 在島的西岸，是印度洋東西航路必經之地。

1. 面積 四萬六千方公里。

2. 人口 三十萬人。

## 不丹

3. 本國在喜馬拉雅山中，爲一酋長國。居民信佛。現歸英保護。

4. 物產有家畜、木材、麝香、鹿等。

5. 首都本那卡 (Punaka) 海拔七千餘呎。

1. 面積 十三萬九千方公里。

2. 人口 五百三十一萬人。

## 尼泊尔

3. 建國於喜馬拉雅山中，爲一狹長的酋長國，現歸英保護。

4. 物產有穀物、皮革、煙草、木材等。

5. 首都卡德曼杜 (Kathmandu)。

錫金又名  
哲孟雄

在不丹和尼泊尔中間，本爲酋長國，現爲英所滅，併入印度的版圖。

## 第五節 伊蘭高原

位置 印度之西，俄屬土耳其斯坦之南，阿刺伯海之北。

地勢 四周皆圍以山脈，東有興都庫什山脈，蘇利曼山脈等，西部南部亦山脈甚多。

氣候 因四圍皆山，不受海風影響，故爲大陸性氣候。空氣乾燥，多沙漠荒地，寒暑相差極大。

產物 河流沿岸產麥類、棉花等，又產波斯棗、葡萄、無花果等。畜類有馬、羊、駱駝、山羊等。工業品有織物、絨氈等。

居民 有屬於歐羅巴人種的伊蘭族，及屬於亞細亞人種的突厥族。

交通 僅俾路芝及伊朗西北境有若干鐵道，其他大抵以家畜作交通工具。

1. 面積 五十一萬八千方公里。

2. 人口 一千二百萬人。



## 阿富汗

3. 城內係與都庫什山脈蟠踞，乏平原，南部有草原及沙漠。
4. 此地常為英俄勢力所進出，現為獨立國，但英國仍占勢力。
5. 首都為喀布爾 (Kabu) 城，印度至中亞的交通要道，赫拉特 (Herat) 是西境的要隘。

## 俾路芝

1. 面積 三十三萬六千方公里。
2. 人口 八十萬人。
3. 多山地，少平原，草原沙漠等亦多。
4. 自北部至東北部一帶，為印度帝國的一部，南部由喀勒特 (Kalat) 酋長統轄，歸英保護。
5. 魁塔 (Quetta) 在印度帝國之內，為鐵路的重要站，軍事上的重鎮。

## 伊(舊)朗(波斯)名

1. 面積 一百六十萬方公里。
2. 人口 九百萬。
3. 占伊蘭高原的大部分，雨量極少，境內多沙漠、鹹湖等。
4. 政治上名為立憲王國，實則已入英國的勢力範圍。
5. 實業不振，農產有穀、棉花、鴉片、果實、蠶絲等。畜產有馬、羊、駱駝等。此外有石油，係英國資本。

所開發，權操英手。

6. 德黑蘭 (Tehran) 是首都，和伊斯巴亨 (Isfahan) 塔布里士 (Tabriz) 同爲中古時代隊商貿易必經之地。布什爾 (Bushire) 是本國較大的海港。

## 第六節 小亞細亞及阿剌伯半島

此地方大部本爲土耳其領土，歐戰後分割獨立，僅小亞細亞仍爲土耳其所有。小亞細亞居民以土耳其族最多，阿剌伯半島居民，以阿剌伯人爲最多，大抵信奉回教。

### 一 土耳其

現在的領土 小亞細亞及歐洲巴爾幹半島的一部。

面積 七十六萬方公里。

人口 一千三百六十四萬人。

地勢 境內全部爲高原（通常稱小亞細亞高原），托魯斯與本多兩山脈包住

海岸。

氣候 海風被山脈隔斷，不入內地，故內地氣候乾燥，多鹹湖及半沙漠地帶。

物產 穀物、果實（葡萄、無花果、柑橘）生絲、棉花、羊毛氈。

居民 大部爲土耳其族，西岸有希臘人。

政治 戰前爲大帝國，戰後領土縮小，特別歐洲部分的領土失去不少，現爲共和國。極力刷新內政，國勢日盛。

### 都市

1. 安克拉 (Ankara) 是土耳其的首都，在小亞細亞中央，牧羊最盛。
2. 士麥那 (Smyrna) 與多海島相對，爲國內第一貿易港，葡萄乾及無花果輸出甚多，居民極多希臘人。

3. 斯庫台里 (Sourani) 是小亞細亞鐵路的起點，與君士坦丁堡相對，同扼黑海的門戶。

## 二 敘利亞

位置 在土耳其東南，面臨地中海。

面積 十五萬四千方公里。

人口 約二百萬人。

地勢 沿海多山，海風不入內地，內地大抵係高原地帶。

氣候 大陸性氣候。

物產 小麥、煙草、果實、蠶絲。

政治 原爲土耳其的一部，現爲法國代管地。

都市 大馬士革 (Damascus) 爲鐵路的中心站，內地商業的中心點。

貝魯特 (Beirut) 在地中海岸，爲敘利亞第一良港。

### 三 巴勒士登 克拉克

位置 在敘利亞的南方，其西南爲歷史上有名的西奈 (Sinai) 半島。

面積 約二萬六千方公里。

人口 約七十五萬。

**地勢** 西部有若干小山脈及高原地帶，海岸爲狹長的平野，東部國境附近有海名死海，比地中海要低四百公尺。以含鹽分過多，無魚類及其他生物棲息。

**氣候** 大陸性氣候。

**政治** 此地爲古猶太國的舊址，現歸英國代管。

**居民** 阿剌伯人最多，其次爲敘利亞人，猶太人不過十萬左右。

**都市** 耶路撒冷 (Jerusalem) 有耶穌墓及回教堂，四時極多到此項禮的教徒。

**克拉克** 在巴勒士登之西，地多沙漠，唯西境可資耕牧，現歸英國代管。

#### 四 伊拉克

**位置** 在第格里斯和幼發拉底兩河的流域，稱爲美索不達米亞平原，世界最古的開發地。

**氣候** 大陸性氣候。

**物產** 石油、穀物、波斯棗、棉花、羊毛、皮革、靛青。

政治 大戰後新成立的王國由英代管一九三二年起已脫離英國獨立。

居民 阿刺伯族，有少數突厥人。

首都 報達 (Baghdad) 在第格里斯河的中點，商業繁盛，九世紀時的阿刺伯文學，以此爲發揚的中心地。

### 五 阿刺伯半島

位置 突出於亞洲西南的大半島。

面積 二百九十五萬方公里。(世界第一大半島。)

地勢 全部稱爲阿刺伯高原，大部分係沙漠地(沙漠中亦有波斯棗樹的泉地)。

其他多種植的原野亦不少。波斯灣的水，其溫度在攝氏三十五度以上，世界第一。紅海之水溫稍低。

物產 波斯棗、咖啡、橡皮、無花果。動物中除世界最著名的阿刺伯馬外，尚有羊、駱駝等。

氣候 全部爲大陸性氣候。

居民 大部爲阿剌伯族，信奉回教，多數從事游牧，或集隊經商，分成各部落，由酋長統率。

騷提阿剌伯王國……即漢志內志之地，漢志位於紅海東岸，一九一九年脫離土耳其獨立。內志在中央高原的沙漠中，一九二五年其國王併吞漢志，一九三二年改爲今名。產波斯棗、羊毛、皮革等。境內的麥加（Mecca）城爲回教始祖穆罕默德的生地，麥地那（Medina）是穆罕默德的墓地，均有大回教寺院。每年展拜者甚多。

也門……是半島西南的酋長國，境內多山，產咖啡。

亞丁……半島南端英屬的商港，地多不毛，惟爲交通和軍事上的要地。

阿曼……半島東南隅的大酋長國，歸英保護，首府馬斯卡（Muscat）是輸出波斯棗、石榴、乾魚等的商港。

巴林羣島……英屬以近海產真珠著名。

## 第七節 蘇聯的亞洲之部

### 一 西伯利亞

**位置** 占亞細亞大陸的北部一帶，北至北冰洋，南以阿爾泰山脈及黑龍江和中國接壤，西以烏拉爾山脈接連本國的歐洲部分，東北隔白令海峽與北美洲的阿拉斯加相對。

**面積** 一千一百九十萬方公里。

**人口** 一千萬（近年大量增加）

**陸地**

#### 1. 山地帶

自南部至東北部，有阿爾泰山脈、薩彥嶺、外興安嶺、斯塔諾尾山脈等，此等地方，均係高原，乏平野。又堪察加半島，多火山。

#### 2. 原野帶

自西南地方，接連中央亞細亞，為極廣闊的大平原，特殊是鄂畢河上流的原野，土地肥沃。



### 3. 森林帶

在平原的北部，緯度五十五度至六十五度之間，有東西連互的寒帶林，有許多尙未經開採。毛皮獸亦多。

### 4. 冰地帶

北冰洋沿岸的平原地帶，除夏季在表面幾尺融冰而爲濕地外，其餘期間，全結冰不融，植物僅生蘚苔類、地衣類。

### 水流

鄂畢、葉尼塞、利那三大河流入北冰洋，黑龍江流入太平洋，水流緩慢，利於舟楫，且可灌溉，惟冬季結冰，是一缺點。

貝加爾湖，爲世界最深的湖，最深處達一千三百九十五公尺。結冰期，上面可通行車馬。

### 港灣

北冰洋長期冰凍，港灣殊難利用。

太平洋沿岸冬季雖亦結冰，然情形不同，在海參威至北庫頁島一帶，一則爲漁區；二則恐受日本攻擊，故現已加緊設防。

氣候：冬季有長期的嚴寒。利那河東面的維科霍揚斯克 (Verkhoyansk) 最冷

時達華氏零下九十度，有『世界寒極』之稱。

## 物產

農產 大麥、小麥、燕麥、馬鈴薯、麻、甜菜。  
 畜產 牛、馬、豚、犬、羊、羊毛、皮革、牛油、野獸。（毛皮產額世界第一）  
 林產 松、榆、樺。  
 礦產 金、銀、鐵、煤、石油、黑鉛。  
 水產 鱈、鱈、蟹、鯨、海豹等，產量極富。

## 居民

俄國人占十分之九，多從事農牧，並握政治，及工商業的實權。  
 西伯利亞土人多屬於亞細亞的北方族，文化較低，現已極力授以教育。  
 中國人及日本朝鮮人亦不少，從事勞動及商業。

## 政治

一九一七年十月革命後，此地曾受英、法、日等國聯軍的干涉，戰事至一九二四年始宣告終結。現在的区域是：

蘇維埃俄國直轄地 遠東區  
 烏拉爾區  
 蘇維埃聯邦加盟國 西伯利亞區  
 雅庫次克自治共和國  
 布里雅特蒙古自治共和國  
 衛拉特(Orat)自治州

海參崴 (Vladivostok) 灣闊水深，漁業極盛，俄國遠東艦隊根據地。為蘇聯在遠東的第一都會。

伯力 (Khabarovsk) 為遠東區的首邑，當黑龍江與烏蘇里江的交點，蘇聯的遠東軍事根據地。

## 都市

尼布楚 (Nerchinsk) 為清初和俄國訂約處。

上烏丁斯克 (Verkhne Uinsk) 是布里雅特蒙古的首邑，在貝加爾湖的東岸。

雅庫次克 (Yakutsk) 是雅庫次克共和國的首邑。

鄂木斯克 (Omsk) 沿額爾齊斯河岸，又有西伯利亞鐵路經過，農牧業均盛，為西伯利亞第一都會。

## 二 中亞細亞

位置 在西伯利亞的西南部，東南接連中國，西北部接連歐洲，西對裏海。

面積 三百四十一萬方公里。

人口 約一千三百萬人。

### 地勢

此地自東南部至南部一帶，有帕米爾高原及興都庫什山脈等蟠居，東部有阿爾泰山脈及天山山脈等。境內多平地，惟受氣候的影響，大抵係草原和沙漠，鹹湖及內陸河甚多。  
 裏海為世界第一大鹹湖，湖面低海面二十四公尺。湖面約四十一萬方公里。

### 物產

穀物、棉花、生絲、果實。  
 駱駝（頭數世界第一）、羊、馬、牛。

### 居民

月即別族 突厥族之一派，營農業。  
 土耳其曼族 性慍悍。  
 吉利吉思族 從事游牧。

### 政區

蘇維埃聯邦加盟國  
 哈薩克  
 土耳其曼共和國  
 大食共和國  
 月即別共和國  
 吉利吉思  
 二自治共和國隸屬蘇俄版圖。

## 都市

阿斯卡巴德 (Ashkhabad)，土耳其曼的首邑，地隣伊朗，外裏海鐵路的經過地，邊區的重鎮。  
塔什干 (Tashkent)，月即別的首邑，當鐵路之衝，爲俄屬土耳其斯坦第一大都會，自此處向東，聯絡西伯利亞的土耳其斯坦鐵路，沿中國新疆省邊境而行，是蘇聯開發中亞的重要交通線，與中國亦極有關係。

## 三 高加索

位置 在裏海和黑海之間。

面積 四十四萬方公里。

人口 約一千二百萬。

## 地勢

1. 高加索山脈橫走境之中央，山脈高峻，分高加索爲兩部。
2. 北面稱內高加索，係大陸性氣候，地多不毛，平野僅能供牧畜之用。
3. 南面稱外高加索，雖多高原惟溫暖多雨，土地肥沃，宜植物生長。

## 物產

外高加索產穀物、葡萄、茶、煙草等；內高加索產畜類。  
巴庫 (Baku) 地方的石油產量，現爲全世界第二。此外有銅、鐵、錳、鉛等。

## 居民

嘗歐亞的境上，古來民族的來往極繁，居民的種族、風俗、言語，均極複雜。  
 高加索種族（歐洲人種） 分喬治亞人、亞美尼亞人等。  
 猶太人突厥人亦不少。

內高加索 蘇俄管轄。

## 政區

外高加索共和國  
 （爲蘇聯加盟國）  
 喬治亞共和國  
 亞美尼亞共和國  
 亞塞爾拜然共和國

## 都市

巴庫 外高加索亞塞爾拜然的首邑，人口四十五萬，爲石油出產的中心地。高加索第一都會。  
 提夫利斯 (Tiflis) 高加索聯邦的首府，亦是喬治亞的首府，鐵路縱橫，商業繁盛。  
 巴統 是石油的出口地，巴庫的石油，在地下裝長管輸送至此處。  
 埃里溫 (Yerevan) 亞美尼亞的首邑。

## 研究題

一 西伯利亞鐵路起於（ ），迄於（ ），沿途有（ ）重鎮。（滬二十二年）

- 二 ( ) ( ) 兩國是跨歐亞兩洲的。(滬、二十二年)
- 三 土耳其的都城是( )。(滬、二十二年)
- 四 加爾各答商埠的所在地。(北平、二十三年)
- 五 列舉亞洲之山脈河流。(各以五個爲限)。(北平、二十三年)
- 六 略述西比利亞與蘇俄之關係。(河北、二十三年)
- 七 何謂近東，何謂遠東？(粵)
- 八 試舉世界最高之山峰。(河北、二十三年)
- 九 日本重要的軍港有( )。「舉三個」(蘇高二十三年入學試)
- 十 印度支那半島有三大米市( ) ( ) ( ) (蘇高入學試)
- 十一 亞洲山脈發源於何處？分那幾大系？(湘、五屆)
- 十二 世界最高的高原是何處？
- 十三 朝鮮、安南、緬甸，併於何國各築何鐵路以伸入我國何地？(湘、四屆)

- 十四 三C 政策綫之終點在印度（川）
- 十五 爪哇是屬……國地方，物產以……最著名。（滇、二十二年）
- 十六 台灣現屬……國地方，農產以……爲主。（滇、二十二年）
- 十七 世界產錫最多的地方是……。（滇、二十二年）
- 十八 從亞洲到歐洲，最短最快的路徑當推……路。（滇、二十二年）
- 十九 何國是世界產絲最多的國家？（滇、二十二年）
- 二十 何國是飲用中國茶最多的國家？（滇、二十二年）
- 二十一 全世界何處是華僑最多的地方？（滇、二十二年）
- 二十二 世界最長的鐵路是——鐵路，從——到——。（滇、二十三年）
- 二十三 馬來半島是——洋和——洋的分界。
- 二十四 世界最大的湖是——湖，在——洲，最高的山是——山，在——洲。
- 二十五 中亞細亞是否爲世界最少雨量的地方？（浙、二十二年）



二十六 伯力是否和我國買賣城相緊接的大商埠？(浙、二十三年)

二十七 荷領南洋羣島中爲華僑集中地的是：(一) 婆羅洲，(二) 爪哇，(三) 蘇門答刺。對的填入括弧

( ) (浙、二十三年)

二十八 蘇俄控制我國新疆最密接的鐵路是(一) 西伯利亞鐵路，(二) 土耳其斯坦鐵路，(三)

土西鐵路……( ) (浙、二十三年)

### 答案

一 起自智利亞皮斯克 (Chelabinsk)，至海參威 (Vladivostok)，沿途有新西伯爾斯克、伊爾庫次克、赤塔等重鎮。

二 蘇聯、土耳其。

三 安格拉

四 印度

五 喜馬拉雅山脈、興都庫什山脈、天山山脈、阿爾泰山脈、埃爾盧布斯山脈。長江、黃河、印度河、鄂畢河、黑龍江。

六 該地面積甚大，埋藏富源，未經開發，蘇聯的第二屆五年計劃，即以開發此地為主要任務。如開發成功，即可謂社會主義建設的成功，彼國暫時即不至感到人滿之患，引起人民失業的痛苦。在軍事方面，因此亦可在太平洋爭霸。

七 近東是指印度洋以西至小亞細亞一帶；遠東是指太平洋以東中國日本一帶。

八 喜馬拉雅山的厄非爾斯峰。

九 橫須賀、佐世保、吳。

十 曼谷、西貢、仰光。

十一 發源於帕米爾高原，分天山山脈、崑崙山脈、喜馬拉雅山脈、蘇利曼山脈、興都庫什山脈等數大系。

十二 世界最高的高原是西藏高原，平均高度有三千六百公尺。

十三 朝鮮併於日本，由漢城築有鐵道與安瀋南滿等鐵道相連接，由清津築有鐵道通吉林。安南併於

法國，由河內築有滇越鐵道以至雲南昆明。緬甸併於英國，由瓦城築有鐵道以至緬甸雲南邊境間之密芝那。

十四 加爾加答。

十五 屬荷，以金雞納霜（佔世界產額十分之七）最著名。

十六 現屬日，以米及甘蔗爲主。

十七 馬來聯邦。

十八 西伯利亞鐵路。

十九 日本。

二十 俄國。

二十一 南洋羣島。

二十二 西伯利亞鐵路。（自何處至何處，詳第一題。）

二十三 是太平洋和印度洋的分界。

二十四 鹹水湖是裏海，在亞洲，淡水湖是蘇必利爾湖，在北美。山是喜馬拉雅山，在亞洲。

二十五 不是。

二十六 不是。

二十七 爪哇。

二十八 土西鐵道。

## 第二篇 歐羅巴洲 (Europe)

1. 位置 亞歐大陸的西部，呈半島狀而突出的地域。
2. 面積 九百九十九萬方公里。(不及亞洲四分之一。)
3. 人口 四億六千萬人。
4. 南部地方多山，地勢高峻，北部展開一大平原；斯干的那維亞 (Scandinavia) 半島的地勢亦高峻。
5. 本洲山脈，分四大系，一為阿爾卑斯 (Alps) 山脈，二為庇里尼 (Pyrenees) 山脈，三為斯干的那維亞山脈，四為烏拉爾山脈。
6. 地中海沿岸多火山，阿爾卑斯山上有終年不融的雪。
7. 在北部斯干的那維亞半島，芬蘭地方及南部阿爾卑斯地方多湖沼，水流緩漫，

多支流，既利舟楫，又便灌溉。

8. 在烏拉爾河，伏爾加（Volga）河流域之沿湖地域，比海面尚低之地甚多，又荷蘭之沿海地方，亦為有名的低地。

9. 海岸線，六大洲中以本洲最發達，島嶼及半島甚多。

10. 本洲除北方一部份，全屬溫帶，惟東歐地方離海稍遠，為大陸性氣候，西歐地方為海洋性氣候。

11. 動物乏猛獸，植物乏珍奇的，惟飼養動物及有用植物甚多。

12. 本洲交通發達（全洲的鐵道繞世界五匝有餘，）工業及商業均駕其他諸洲而上。

13. 居民的密度，亦超過其他諸洲極多，以種族而論，歐羅巴人種占十分之九，此外有少數的亞洲人種。歐洲人種中占人數最多的為拉丁族，斯拉夫族，條頓族，日耳曼族。

14. 信教

基督教  
 羅馬教  
 希臘正教  
 猶太教  
 回教  
 新教  
 信此教的占居民中的最多數。

15. 國家 本洲約有三十個獨立國，其中共和國十七個，王國十三個，此外有三公國，一自由市(由國聯管理)

共和國		共和國	
國名	首都	國名	首都
法蘭西 France	巴黎 Paris	芬蘭 Finland	希爾幸福 Helsinki
德意志 Germany	柏林 Berlin	愛沙尼亞 Estonia	塔林 Tallinn
蘇聯 Soviet Union	莫斯科 Moscow	拉脫維亞 Latvia	利加 Riga
波蘭 Poland	華沙 Warsaw	立陶宛 Lithuania	維爾那 Vilno
瑞士 Switzerland	柏恩 Bern	希臘 Greece	雅典 Athens
西班牙 Spain	馬德里 Madrid	土耳其 Turkey	安克拉 Ankara
奧地利 Austria	維也納 Vienna	安道爾 Andorra	安道爾 Andorra
葡萄牙 Portugal	里斯本 Lisbon	聖馬利諾 San Marino	聖馬利諾 San Marino
捷克斯拉夫 Czechoslovakia	布拉格 Praha		

國王		公國		自由市
英吉利 Kingdom of Great Britain and northern Ireland	倫敦 London	阿爾巴尼亞 Albania	提拉那 Tirana	
羅馬	Rome	匈牙利 Hungary	布達佩斯 Budapest	
斯德哥爾摩	Stockholm	南斯拉夫 Yugoslavia	貝爾格萊德 Belgrade	
意大利 Italy	奧史隆 Oslo	保加利亞 Bulgaria	索非亞 Sofia	
瑞典 Sweden	哥本哈根 Copenhagen	冰洲 Iceland	累克雅維克 Reykjavik	
挪威 Norway	海牙 The Hague	盧森堡 Luxembourg	盧森堡 Luxembourg	
丹麥 Denmark	布魯塞爾 Brussels	利克頓斯泰恩 Liechtenstein	摩納哥 Monaco	
荷蘭 Holland	部卡累斯特 Bucharest	摩納哥 Monaco	摩納哥 Monaco	
比利時 Belgium				
羅馬尼亞 Rumania				但澤 Danzig

第一節 蘇聯（歐洲之部）

國名 社會主義蘇維埃共和國聯盟

(一) 蘇聯各共和國：

大食共和國(亞洲) Tadjik Republic

外高加索共和國 Transcaucasian Republic



烏克蘭共和國 Ukraine Republic

俄羅斯共和國 Russian Republic

白俄羅斯共和國 White Russian Republic

土耳其曼共和國 Turcoman Republic

月卽別共和國 Uzbek Republic

(二) 蘇聯各自治共和國 ..

哈薩克自治共和國 Kazak Autonomous Republic

雅庫次克自治共和國 Yakut Autonomous Republic

克里米亞自治共和國 Crimean Autonomous Republic

達格斯坦自治共和國 Dagestan Autonomous Republic

吉利吉思自治共和國 Kirghiz Autonomous Republic

鞏韌自治共和國 Tartar Autonomous Republic

巴士克爾自治共和國 Bashkir Autonomous Republic

卡累列自治共和國 Karelian Autonomous Republic

朱梵須自治共和國 Chuvash Autonomous Republic

倭爾加河上德人自治共和國 German Autonomous Republic on the Volga

布利雅特蒙古自治共和國 Mongolo-Buriat Autonomous Republic

位置 在歐羅巴洲的東部，以烏拉爾山脈與本國的亞洲部分接壤。西部則毗連

羅馬尼亞、波蘭、芬蘭等。

面積 四百〇六萬方公里。

人口 一億九百萬人。

概說：

1. 本國隔烏拉爾山脈與本國的亞洲部分相接壤。

2. 烏拉爾山脈自南至北縱走於歐亞境上，爲古代岩石所成，山勢甚低。

3. 在這山脈以西，爲一片廣闊的平原，約分四帶。

凍土帶

北冰洋方面。

森林帶

自中部至北部的大森林地帶。

平原

黑土帶

自中部稍南，土地肥沃，盛產小麥之類。

草原帶

在南部，爲一極好的牧場。

此外克里米亞半島的山地，風景甚美，伏爾加河的下游流域，可稱爲低地帶。

4. 有烏拉爾河 (Ural)、伏爾加河 (Volga)、頓河 (Don)、德維那河 (Dvina) 等、

均流平野之中，有水利，惟冬季均結冰。

5. 海岸線甚短，且乏良港。

6. 氣候爲大陸性氣候，寒暑之差甚烈，北極一帶，氣候極寒。裏海沿岸地方，少雨，多荒地。克里米亞半島 (Crimea)，氣候溫和，爲最好的避寒地。

## 物產

農產 麥類、亞麻、大麻、甜菜、煙草、馬鈴薯、玉蜀黍。

畜產 馬（世界第一）、牛、羊、豚。

林產 松、樅、檜（在森林中產良毛皮之獸。）

礦產 白金（世界第二）、金、煤、鐵、石鹽。

水產 鱈魚。

工業品 第一第二屆五年計劃，極力在這方面努力。各種工業品，均逐漸增加生產。

## 居民

以斯拉夫族占最大多數，此外有猶太族、土耳其族等。

本邦政制與其他各國不同，係以實行共產主義為目標，廢止私有財產制度。

## 都市

莫斯科 (Moscow) 聯邦首都，蘇維埃俄羅斯首府。主要工業區。

列寧格勒 (Leningrad) 以前俄皇時代的首都。

卡爾科夫 (Kharkov) 烏克蘭的首府。

明斯克 (Minsk) 白俄羅斯的首府。

## 第二節 芬蘭

位置 在蘇聯的西北，瑞典挪威的東南，東歐和北歐的中間。

面積 三十四萬一千方公里。

人口 三百六十六萬人。

地勢 在芬蘭灣沿岸，斯干的那維亞山脈的餘支，蜿蜒而成丘陵，但大部分爲平野，中部以南有無數的冰湖。在蘇聯境上的拉達加湖(Ladoga)爲歐洲第一大湖。(因湖多，故被稱爲「千湖國」)

氣候 夏季短，冬季長，極寒，常有極光顯現。

居民 大部分爲亞細亞人種，亦有少數條頓族。

物產 麥類、馬鈴薯、麻、牛、馬、羊、松、樅、樺。

政治 原爲俄屬，現爲獨立共和國。

首都 希爾辛福 (Helsinki) 爲本國最重要的商港。

## 第二節 波羅的海沿岸諸國

### 總說

地域 在波羅的海(Baltic)的東岸，土壤氣候均不佳，多森林、湖沼等的低地。  
物產 以木材、麻、穀類爲主產物。  
居民 大部屬亞洲人種，爲愛沙尼亞族、立陶宛族、來特族。  
政治 大戰後基於民族自決主義，離俄獨立。

### 愛沙尼亞

面積 四萬六千平方公里。  
人口 一百十二萬人。  
首都 塔林(Tallin)，極古的商港。

### 拉脫維亞

面積 六萬二千平方公里。  
人口 一百九十萬人。  
首都 利加(Riga)，波羅的海沿岸重要的商港。

## 立陶宛

面積	五萬三千方公里。
人口	二百二十九萬人。
首都	維爾那 (Wilno) 今爲波蘭所據，政府暫設科夫諾 (Kovno)。

### 第四節 波蘭 附但澤自由市

位置 在立陶宛的南部，介於俄、德、捷克三國之間。

面積 三十八萬六千方公里。

人口 三千二百十三萬人。

地勢 喀爾巴阡山 (Carpathian) 脈橫於南境，多森林礦產，其餘國土的大部分，則爲與俄德接境的北歐大平原。維斯杜拉河 (Vistula) 的本支流，流於國境內，利灌溉，故農產甚豐。

氣候 爲大陸性氣候，少雨。

## 主要物產

- 農產 麥類、馬鈴薯、甜菜。
- 畜產 牛、豚最多，馬、羊次之。
- 林產 爲有名的林業國，木材輸出甚多，大抵屬松柏科。
- 礦產 煤、石油、石鹽。
- 工產 棉織品及毛織品最多。

**居民** 大部屬斯拉夫族的波蘭人，信奉舊教，此外有少數日耳曼人、猶太人。

**政治** 原是中古時代的王國，後被俄、德、奧三國瓜分，國遂亡。戰後恢復國土，爲獨立共和國。

**都市** (一) 華沙 (Warsaw) 爲本國首都，是交通極發達的地方，商工業的中心。

(二) 洛治 (Lodz) 以紡織著名於世界。

(三) 克拉科 (Cracow) 爲一歷史悠久的古都，有大學，創設已七世紀之久。

(四) 格地尼亞 (Gdynia) 位於但澤之北，爲波蘭新闢之商港。



### 但澤自由市

- 一、面積 一千八百餘方公里。
- 二、人口 三十九萬人。
- 三、位置 在維斯杜拉河口三角洲上。
- 四、本自由市原為德國的地方，大戰後劃出此地歸國聯管理，作為波蘭的門戶，俾波蘭可自由利用為交通貿易。
- 五、本處輸出穀類、木材、糖等物。

## 第五節 北歐諸國

### 一 瑞典及挪威

**位置** 兩國均在斯干的那維亞半島，瑞典在東，挪威在西。

**面積** 瑞典四十四萬八千方公里。挪威三十二萬一千方公里。

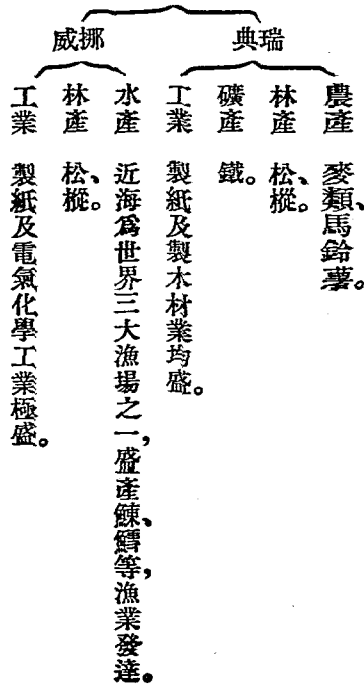
**人口** 瑞典六百萬人。挪威二百八十一萬人。

**地勢** 斯干的那維亞山脈南北縱走於兩國的國境上，此山脈並非高山，占地極

廣。在東南地方展開平野。境內湖川甚多，大抵傾斜而急流，可利用發電。挪威境內，乏平原，山脈達海岸而成斷崖絕壁。

氣候 冬夏的晝夜長短，相差甚巨，從五月半至七月末，常終夜有陽光。在瑞典方面為大陸性氣候，冬季酷寒，波的尼亞灣（Bohnia）結冰。挪威方面，受墨西哥暖流的影響，氣溫較高，且多雨，近海不見結冰。

### 主要物產



居民 大部爲日耳曼族，亦有少數芬蘭人等。

政治 兩國本戴同一君主的王國，一九〇五年各自分離，同爲立憲王國。

首都 瑞典爲斯德哥爾摩 (Stockholm)，是半島的唯一大都市。挪威的國都是奧斯陸 (Oslo)，人口稠密，是本國第一良港。

卑爾根 (Bergen) 是挪威漁業中心地。

其他都市

罕麥斐斯特 (Hammerfest) 是挪威在夏夜觀日的地方。

哥忒堡 (Goteborg) 在瑞典西南沿海，港口終年不凍，故商務極盛。

二 丹麥 附冰洲

位置 由查特蘭半島 (Jutland) 及拉蘭 (Lanland)、西蘭 (Zeeland)、芬寧 (Funen)

等島嶼而成，爲波羅的國及北海 (North Sea) 的分界。

面積 四萬一千方公里。

人口 三百五十五萬人。

地勢 境內全部平原，無超過海面三百公尺的高地，西海岸多淺灘，東岸海深多島嶼。

氣候 爲海洋性，空氣濕潤，多霧。又東部受大陸影響，冬季海水結冰。

### 主要實業

農產 麥、馬鈴薯。  
畜產 豚、牛、馬、羊。

工業 牛酪（輸出世界第一）、乾酪、煉乳、酒類、製糖。

國土的四分之三已開墾，故農牧業極發達。

首都 哥本哈根（Copenhagen），扼波羅的國和北海的航運要衝，是本國的大都兼海港。

### 冰洲

(一)面積 約八萬八千方公里。

(二)人口 約十萬人。

(三)係大西洋的大孤島，全島爲火山質，有火山、溫泉等。

(四) 島民多從事漁業，又有牧畜，且產硫黃。

(五) 此國本為丹麥領土，一九一八年成為獨立君主國，戴丹麥之王為王。

(六) 首都為累克雅維克 (Reykjavik)，在島的西岸，設備完善。

### 第六節 德意志

位置 歐羅巴洲的中央。

面積 四十六萬六千方公里。

人口 六千二百四十一萬人。

### 地勢

1. 南部為高地。在南方國境上有高峻的阿爾卑斯山脈，這山脈以北為巴威利亞 (Bavaria) 高原，更北則有黑森林帶。
2. 北部為平野。多河川，土地經人工的改造，利於種植。
3. 萊茵 (Rhine) 河流域，為狹長的平野，此平野係沖積而成，極肥沃。

國際河川 (即世界各國可自由經過的河川) 萊茵河、威塞爾河 (Weser)、埃

爾培河 (Elbe)、俄得河 (Oder)、基爾運河 (Kiel Canal) 等。

### 氣候

波羅的海沿岸，冬季結冰，氣候寒冷。

萊茵河流域，氣候溫暖，多雨。

自西部漸至東部，漸為大陸性氣候，雨量漸少。

### 實業：

農業 北部平原，土地雖不肥沃，惟因國民的努力與科學的應用，生產力大增。

主要農產 黑麥（世界第二）、燕麥、小麥、大麥（麥酒即啤酒產額為世界

第一）、馬鈴薯、甜菜、葡萄等。

牧畜 行於北部地方，牛、馬、豚、羊等。

林業 中部及南部山脈，多森林。人造林之整頓，為世界模範。

礦業 有用的礦產甚多，故礦業亦為該國主要實業之一，出產有煤（世界第

三）、鐵（世界第二）、銀、銅、鉛、鋅等。

工業 因煤鐵的出產多，與科學的進步，實用工業極發達，主要工業有製鋼、紡織、釀酒、製糖、造船及其他化學工業等。

## 居民政治

1. 居民的十分之九爲日耳曼族，此外有少數波蘭人及法人，人民勤勉耐勞，教育普及，學術極進步。
2. 本國係由十八個國組成之聯邦共和國，過去係實行議會政治，現則由國家社會黨實行獨裁政治，元首希特拉即爲該黨的黨魁。

## 都市

柏林 (Berlin) 爲德國的首都，爲政治、商工業、交通、學術的中心地。  
漢堡 (Hamburg) 三自由市之一，在埃爾培河的下流，貿易極盛，且爲造船業的中心。  
來比錫 (Leipzig) 以出版書籍之多爲世界著名，又有著名的大學。  
科倫 (Cologne) 爲本國第三大都市。愛森 (Essen) 是世界上著名的克虜伯 (Krupp)鋼鐵廠的所在地。

## 第七節 瑞士 附利克頓斯泰恩

位置 在德奧法意之間，一無海口的高原國。

面積 三萬八千方公里。

人口 四百萬人。

### 地勢

1. 在南部，阿爾卑斯山 (Alps) 脈連及境內，地勢高峻，有玫瑰峰等高山，終年積雪。
2. 阿爾河 (Aar) 以南，祖利克湖 (Zurich)、日內瓦湖 (Geneva)、琉瑟恩湖 (Lucerne) 等一帶地域，風光秀美，此國被稱爲『世界的樂園』，即在此地。
3. 阿爾河流域，有狹長的平野，爲本國主要生產地帶。
4. 儒拉 (Jura) 山脈在本國的北境，其高度較阿爾卑斯山低。

氣候 因地勢高峻，氣候冬寒而夏涼，爲避暑勝地。

實業 以牧畜和工業爲主。農產有小麥、馬鈴薯等，畜產以牛爲多，工業品有鐘表、眼鏡、花邊等。境內水流湍急，水電極發達。

### 居民

- 日耳曼族 使用德語，信耶穌教，占總人口的十分之七。
- 拉丁族 (法國人) 使用法語，信天主教，占總人口的十分之二。
- 拉丁族 (意大利人) 住於阿爾卑斯山間，使用意語。



政治 全國由二十二州之聯邦而成之聯邦共和國，自一八一五年起即爲永久中立國。

國際機關 以地點適中，設備完善，且境內風光明媚，足供徘徊，又係永久中立國家，故國際機關極多設在此地，如國際聯盟，萬國紅十字會等，比比皆是。

都市 (一)伯倫(Bern) 爲本國首都，爲本國交通的中心。

(二)洛桑(Lausanne) 在日內瓦(Geneva)湖畔，風景秀麗，以「洛桑條約」訂立地而著名。

(三)日內瓦(Geneva) 面臨日內瓦湖，國際聯盟總機關即設在此地。以製造鐘表儀器著名。

### 利克頓 斯泰恩

- 1.面積 一百六十八方公里。
- 2.人口 一萬零二百人。
- 3.爲奧地利瑞士間的公國，居民以農耕爲主，爲日耳曼族，信天主教。

## 第八節 捷克斯拉夫

位置 在德國東南，波蘭南部，戰後的新興國。

面積 十三萬九千方公里。

人口 一千四百七十二萬人。

### 地形

波希米亞高原 (Bohemia) 為本國的重要地域，土地肥沃，農產豐富。

摩拉維亞高原 (Moravia) 是一小高原。

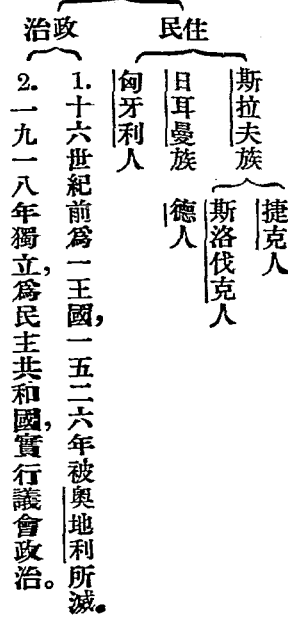
斯洛伐克山地 (Slovakia) 喀爾巴阡山脈橫貫境中，多山，乏平地。

### 氣候 物產

1. 氣候 為大陸性氣候，雨量極少。

2. 物產 居民主要的實業是農林，農產有麥類、馬鈴薯、甜菜、果實類等，畜產有牛、豚、羊、山羊等，林產以山地極多，為歐洲主要林業國之一，有大量的木材輸出。礦產有煤、鐵、石鹽等。工業品有玻璃、酒類、機械（兵器製造精良，全世界均有名）、織物等。

住民政治



首都 布拉格，本國交通和經濟的中心。

第九節 奧地利

面積 八萬二千方公里。

人口 八百六十八萬人。

位置 爲介於德、匈、意、捷克、瑞士、南斯拉夫之間的山地國。

地勢 阿爾卑斯山脈蟠居國內，土地少平野，多叢山峻嶺，又多溫泉。僅多腦河沿

岸有狹長的平原。

氣候 大陸性氣候；但阿爾卑斯山間，夏季清涼。

### 主要產物

農產 麥類、馬鈴薯、葡萄。（食糧不足自給。）

畜產 牛、馬等。乳製品甚多。

林產 多森林，出產極有用的木材。

礦產 煤與鐵稍多。

居民 日耳曼民族，以德語爲國語。

政治 戰前爲奧匈帝國，包含奧地利、匈牙利及捷克等領土，戰後捷克分離獨立，匈牙利亦自行爲政，尙有一部分領土，被意羅、波蘭、南斯拉夫等所瓜分。現僅剩一極小地域，爲獨立共和國。

首都 維也納（Vienna），交通的要衝，商業極盛，有舊王宮及大學等著名建築物。

## 第十節 匈牙利

位置 在奧地利之東。一無海國。

地勢 多腦河及其支流，灌溉境內大部的土地，土地肥沃，宜於農耕。

氣候 爲大陸性，寒暑之差極烈，少雨。

### 主要物產

農產 小麥、玉蜀黍、甜菜、葡萄、馬鈴薯。  
牧畜 豚、牛、羊、馬。  
林產 北部山間多良材。

居民 是亞細亞匈奴人之後裔的馬札兒族。九世紀末至此地，現已混有歐羅巴人之血。

政治 一八六七年起與奧國聯合，同戴一君主，戰後自成爲立憲王國，惟王位虛懸。

首都 布達佩斯 (Budapest)，橫跨多腦河上，布達在西，爲政治的都市，佩斯在東，商業的市街。

## 第十一節 法蘭西 附摩納哥

位置 在西歐的中央，南北臨海洋，東北與德比接境，東南與意大利毗連，南以庇

里尼 (Pyrenees) 山脈與西班牙爲界。

面積 五十四萬方公里。

人口 四千一百八十三萬人。

### 地形

阿爾卑斯山脈連互於東南境上，地勢高峻，其北部又有儒拉 (Jura) 山脈。  
庇里尼山脈橫於南境，山勢亦高。

西北部平原，塞河 (Seine)，羅亞爾河 (Loire) 流域，土地肥沃，宜於農耕。

### 氣候

1. 大西洋沿岸受墨西哥暖流的影響，氣候溫和，雨量適中。
2. 地中海沿岸，受阿非利亞氣候的影響，夏季炎熱，冬季溫度亦高。
3. 西北部氣候爲大陸性，少雨。

居民 大部分爲拉丁族，此外有少數條頓族、日耳曼族。

實業 本國無論在農業及工商業方面，均甚發達。

農產

小麥（世界第五位）、馬鈴薯（世界第四位）、甜菜、麻、葡萄（世界第一位）、柑橘類、無花果、蠶絲。

牧畜 牛、羊。

礦產 煤（世界第四位）、鐵（世界第三位）

工業品

以巴黎為中心，大工業集中於北部地方，其他手工業美術品亦發達。  
棉布、麻布、絲織品、酒類（香檳酒及葡萄酒均極著名）、化粧品、美術品、糖、船舶、製鋼等。

交通

1. 國內鐵路極多，巴黎為鐵路網的中心點。河川的交通亦繁，若干河川鑿運河以互相連接，使地中海與大西洋的交通，由水運可以啣接。
2. 本國為民主共和國，議會中黨派複雜，故內閣命運極短促。

## 重要都市

巴黎(Paris) 爲法國首都，不特是本國工商業的中心，並且是世界首屈一指的「享樂場」，工業以美術品及裝飾品最多。有凱旋門、我后廟等偉大建築。

凡爾塞(Versailles) 在巴黎西南，有路易十四所造的宮殿，大戰後各國簽和約之處。

里昂(Lyons) 附近多煤礦，並多紡織與麻布工廠。

馬賽(Marseille) 在地中海沿岸，爲本國第一商港，與東亞及地中海沿岸諸國交易極盛。

勒哈佛爾(Le Havre) 本國第二商港。

史太師堡(Strasbourg) 在萊茵河左岸，是法國東北邊境的最大都市。

## 摩納哥

面積 一四九畝。

人口 二萬四千人。

在法國東南隅，面臨地中海的獨立公國，氣候良好，爲有名的避寒地。

首都 摩納哥(Monaco) 著名的海洋學博物館在此。

## 第十二節 比利時 附盧森堡

位置 介於德法之間，北接荷蘭境。



面積 二萬八千方公里。

人口 八百十五萬人。

### 地勢

東南隅爲丘陵地帶，多密林。

中央斯開爾得河 (Schelde) 流域爲平野地帶，產煤，農業發達，又爲工業地域。  
沿海平原，土地陷落而低於海面之處甚多。

### 氣候

除東南部稍帶大陸性外，均爲海洋性氣候，溫和多雨。

### 物產

農產 麥類、亞麻、甜菜。

礦產 煤、鐵。

工業品 鍊鋼、棉織品、麻織品、毛織品、玻璃、花邊、紙、糖等均有極大產額。(比國的玻璃世界有名)

### 居民

人口之密度，爲世界第一。

種族 華倫人 (Wallon)

拉丁族，住南部，使用法語。

佛來曼人 (Vlaeman)

日耳曼族，住北部，使用德語。

交通 極發達，鐵路密度之大，爲世界第一。河川、運河之交通亦便。

政治 君主立憲國，本來爲中立國，戰後廢除中立。

首都 布魯塞爾 (Brussels)，政治、交通和工商業的中心。其南滑鐵盧 (Waterloo)，

拿破崙最後戰敗之地，有碑紀念。

其他主 安凡爾 (Antvers)，本國最大的海港。

要都市 列日 (Lige)，和根脫 (Ghent)，爲本國重要的工業都會。

殖民地 非洲的剛果及東非，較本國大八十倍。

### 盧森堡

面積 二千五百八十七方公里。

人口 二十六萬人。

地域 介在德、法、比之間的大公國。多鐵礦，住民爲日耳曼族。

政治 一八六七年獨立，爲局外中立國，昔入德之勢力範圍，今又與比訂立經濟同盟。

## 第十三節 荷蘭

位置 在德國的西北部，面臨北海。

面積 三萬一千方公里。

人口 八百零六萬人。

### 地形

1. 國土幾乎全部是平原，萊茵河、牟斯(Meuse)、斯開爾得河等流於境內，共有河流二十條，運河三千二百公里，故水運極發達。

2. 全土的四分之一，低於海面，故堤防工程，在荷蘭是最重要的事。

3. 須德海(Zuider Zee)本為一湖，於十三至十五世紀時，陷落而成大灣，現有填滿此地的計劃。

氣候 溫暖多雨，又多濃霧，晴天極少。

### 物產

農產 麥類、甜菜、亞麻、馬鈴薯、菜花。

畜產 盛行放牛，乳質極良。

水產 北海產鱈、鱈等。

工業品 乳製品、船舶、酒類、麻織品等。

(本國以農牧為主要實業，園藝亦極注意。)

居民 多日耳曼族，勤儉耐勞，富冒險性，與世界通商極早。現本國人口密度爲世界第二位。

政治 爲君主立憲國。

交通 鐵路運河均發達，特別運河的發達，爲世界第一位。

首都 海牙(The Hague)，國際間的重要會議常在此和平宮中舉行，現世界法庭設在此處。

其他都市 阿姆斯特丹(Amsterdam)，在須德海濱，是本國第一商港。

#### 第十四節 英吉利

位置 歐洲的西部，是在大西洋中的大不列顛島及愛爾蘭島與其他各小島而

成的一個島國，隔英吉利海峽(British Channel)與法比相對。

面積 三十二萬一千方公里。

人口 五千一百零三萬人。

### 地勢

英格蘭 (England) 的西部地方，爲極低的山地，東南泰晤士河 (Thames) 流域，爲一大平原。  
蘇格蘭 (Scotland) 地方多山，其山脈係來自斯干的那維亞半島，風光秀麗，西北部多小島及良港灣。  
愛爾蘭 (Ireland) 的北部及南部海岸多山，內部爲較低的高原，多湖沼。  
威爾斯 (Wales) 一帶多山陵，乏平地。

### 氣候

爲海洋性氣候，近海處受墨西哥暖流的影響，氣溫高，多雨，而濃霧又多，據說倫敦 (London) 一年中能見太陽者，平均不過十四日。

### 實業

以工商業爲主，農業極不發達，農民日減，田園漸次牧場化。原因是本國的食料品，可以低廉的價格，求自殖民地。

### 物產

農產 麥類、燕青、馬鈴薯、亞麻。  
畜產 牛、馬、羊、豚等爲主。乳製品極精良。  
水產 水產相當豐富，產鱈、鯨等。  
礦產 煤 (世界第三位)、鐵 (世界第三位) 等，以產地接近，於工業發展極有利。

工業品 棉織品（以孟徹斯特 Manchester 爲中心），鋼鐵機械（以伯明翰 Birmingham 和設斐爾德 Sheffield 爲中心），船舶（以格拉斯哥 Glasgow 及伯爾登 Belfast 爲中心），（造船能力占世界第一位），化學品等。

貿易 原則上仍施行自由貿易政策，輸入以原料品及食品爲主，輸出以工業品爲主，貿易額次於美國，爲世界第二位。惟近年受世界恐慌影響，入超甚巨。

居民 五千一百萬人中，百分之九十三係從事工業，其密度係世界第三位。其種族爲日耳曼族條頓族。國民性非常保守，富獨立自強心。

交通 鐵路里數，達二萬三千哩。商船噸數，占世界三分之一，爲世界第一。

政治 君主立憲，實行議會政治，由多數黨執掌政權，以殖民地散處世界各地之故，海軍力極強。

大英帝國（或稱不列顛帝國）包括各自治殖民地（愛爾蘭自由邦、新芬蘭、坎拿大、新西蘭、澳大利亞聯邦、南非聯邦），半自治殖民地（印度等），直轄殖民

地（香港、新嘉坡、錫蘭等）保護地（俾路芝、馬來各邦等）代管地（西南非洲、喀麥隆等）其土地面積，占全世界陸地五分之一，總人口達四億以上。

### 主要都市

倫敦 (London) 本國首都，人口七百五十萬，世界第一大都市，為世界貿易、交通、金融之大中心地，東南格林威治天文台，世界公認經線的起點。又有「陸半球中心」之稱。

利物浦 (Liverpool) 是紡織和鋼鐵等業的集散地。

孟徹斯特 (Manchester) 世界第一紡織地。牛津 (Oxford) 和劍橋 (Cambridge) 各為著名大學所在地。

學所在地。

杜伯林 (Dublin) 愛爾蘭自由邦的首都。

**第十五節** 依伯利半島 (Iberia) (西班牙和葡萄牙) 附安哥拉

位置 突出於歐羅巴洲西南端之方形的大半島。包含西班牙和葡萄牙兩國。

### 面積

西班牙 四十九萬二千方公里 (占全半島六分之五)

葡萄牙 九萬方公里 (占全半島六分之一)

## 人口

西班牙 二千三百六十五萬。  
葡萄牙 六百六十九萬。

## 地勢：

1. 庇里尼山脈與法國爲界，此脈自地中海直至大西洋岸，山勢巍高，致使半島與大陸的經濟、文化上的聯繫，阻害不少。

2. 庇里尼山脈之西，有坎大布連山脈（Cantabrian），蜿蜒於比斯開灣（Biscay），因此這灣多斷崖絕壁。

3. 南部有摩累那山脈（Morena）等，此山脈來自阿非利亞洲，山勢高峻。

4. 在南北兩山脈之間的中央地方，爲一大高原，有若干小山脈橫於高原間。

5. 河川依地形而東西奔流，其流域展開平野。

6. 大西洋斜面，展開葡萄牙平原。

7. 海岸少島嶼，乏良港。



### 氣候

地中海沿岸受非洲熱風的影響，高溫，爲亞熱帶氣候。

中央部高原，爲大陸性氣候，寒暑之差大，少雨，多不毛之地。

大西洋岸爲海洋性氣候，雨量多，溫暖。

以農林業爲主，居民之大部分爲農民。

農產 麥類、玉蜀黍、柑橘、葡萄等。

畜產 羊、山羊。（最著名的「美利諾」(Merino)羊種，是西班牙的特產。）

林產 木塞樹。（西班牙的木塞產額爲世界第一。）

礦產 銅、煤、鐵、水銀（西班牙的水銀產額占全世界三分之一以上）。

工業品 葡萄酒、木塞、絲織品、棉布等。

### 物產

### 居民

本爲拉丁族，惟混有條頓族、阿剌伯族等之血，教育不普及，人民怠惰，喜鬪

牛。西班牙語通行於中南美一帶，葡萄牙語流行於巴西地方。

### 政治

兩國在十五世紀至十六世紀時，曾握海上的霸權，從事探險貿易，開闢新大陸，並及亞洲，後因殖民政策之誤，殖民地或獨立，或爲他國所併，國勢日衰。現

所餘殖民地已不多。西班牙本為王國，一九三一年王室被推翻，建立共和。葡萄牙為共和國。

### 主要都市

- 馬德里 (Madrid) 西班牙的首都，在中央高原上，國內交通和商業的要衝。
- 巴塞羅納 (Barcelona) 在地中海岸，西班牙第一商港，又為本國最重要的工業區。
- 加的斯 (Cadiz) 是哥倫布出發尋覓新大陸的出發地。
- 里斯本 (Lisbon) 葡萄牙的首都，本國政治經濟的中心。
- 奧坡托 (Oporto) 在杜羅河口 (Duero)，以釀造和輸出葡萄酒著名。

### 安道爾

- 面積 四九四方公里。
- 人口 五千。
- 位置 在庇里尼山中。
- 政治 小立憲共和國。
- 居民 性強悍，從事牧畜。
- 首都 安道爾 (Andorra)。

直布羅陀  
(Gibraltar)

面積 五方公里。

人口 二萬一千。

位置 在依伯利半島的最南端，扼地中海門戶。

政治 一七〇四年為英國所占，築有砲台，為英艦隊根據地。

第十六節 意大利

位置 突出於地中海的中央部，為一長靴形的半島國，歐洲第一火山國，多地震。

面積 三十萬八千方公里。

人口 四千一百十七萬。

地勢

1. 國之北部，阿爾卑斯山脈連互，高峰聳立，斷崖絕壁，形成秀美的風景地帶。

2. 阿爾卑斯山脈之一支的亞平寧 (Apennines) 山脈，自北而南，蜿蜒境內，為半島的脊梁。丘陵起伏，乏平野。

3. 波河 (Po) 流域，為此國最大的平原地帶，物產豐富。

4. 亞平寧山脈的西側，有若干火山噴出，南部亦有若干火山，如維蘇威火山，愛得那火山等。

## 氣候

1. 全般言，爲海洋性氣候，氣溫高。
2. 倫巴底 (Lombardy) 平原，稍帶大陸性，雨量少。
3. 南部受阿非利亞熱風的影響，夏季溫度甚高。
4. 中央部氣候最調和。

## 物產

農產 麥類、玉蜀黍、米、麻、蠶絲、葡萄、齊墩果、柑、橘、檸檬等。  
礦產 硫黃（世界第一位）、大理石（品質世界第一位）。  
工業品 人造絲、絲織物、葡萄酒等。

## 居民

爲拉丁族，富美術思想，古來對美術、音樂、文學等有極佳的作品。

## 政治

以法西斯蒂治國，黨魁爲墨索里尼 (Benito Mussolini)，該黨係實行獨裁政治，廢除議會，人民須絕對服從，毫無自由，一方以發展實業，充實軍備爲事。故今日意大利在歐洲，殊有舉足輕重之勢。

### 主要都市

1. 羅馬 (Rome) 本國首都，在泰伯河畔，以前爲羅馬大帝國的首都，又是羅馬法王的所在地，互數百年之久爲政治、文化、宗教的中心。現市內名跡極多，故遊客如雲。
2. 那不勒斯 (Naples) 爲本國第一大都，商業繁盛，風景秀美，故往遊之人，終年不絕。
3. 米蘭 (Milan) 是國內第二大都，工業極盛。

### 聖馬里諾

面積 九十八方公里。  
人口 一萬三千人。  
爲在意大利半島中的一小獨立國，居民從事農牧。

### 摩爾太島

(Malta)

面積 二百八十方公里。  
人口 二十三萬。  
在西西里島之南的海中，爲英國直轄殖民地，亦是該國艦隊的根據地。

## 第十七節 巴爾幹半島諸國

『歐洲的火藥庫』 半島在地中海東部，爲南歐三大大半島之一。在大戰以前，各列強常欲置這些半島上的國家於自己勢力範圍內，明爭暗鬥，各不相讓，因

此常釀成慘酷的戰爭，故世人稱這爲『歐洲的火藥庫』。

一 南斯拉夫

面積 六十二萬方公里。

人口 一千三百九十二萬。

地勢

亞得里亞海沿岸地帶，有山脈縱走，乏平地。南部亦橫有巴爾幹 (Balkan) 山脈，僅北部多腦河流域爲平原地帶。

氣候 在亞得里亞海沿岸，溫暖多雨，內地則爲大陸性氣候。

物產

農產	麥類、玉蜀黍、煙草、果實。
林產	各種木材均極豐富。
畜產	羊、牛、豚。
礦產	鐵、煤、銅。(產額不多)
工業品	粉、酒類、機器等。

居民以此三者爲主要生產。

居民 大部分爲南斯拉夫族，亦有少數日耳曼族及馬札兒族。信希臘教。

政治 大戰之後新興的王國。

首都 培爾格拉德 (Belgrad)，在撒夫河 (Save) 和多腦河會流之點，當水陸之要衝，有「巴爾幹關鍵」之稱。

## 二 阿爾巴尼亞

1. 面積 二萬六千方公里。

2. 人口 一百萬。

3. 境內多山，乏平原。

4. 氣候 高溫多雨，爲地中海性的氣候。

5. 居民 爲阿爾巴尼亞族，信奉回教，富尚武精神。

6. 主要實業爲農牧，產煙草、羊毛等。

7. 首都 提拉那 (Tirana)。

### 三 羅馬尼亞

1. 面積 三十一萬方公里。
2. 人口 一千七百三十九萬。
3. 喀爾巴阡山脈等橫於國之西部，多山嶽，在聶斯德河 (Dniester R.) 及多腦河流域爲平野地帶。
4. 氣候 爲大陸性氣候，寒暑之差甚大。
5. 以農業爲主產業，礦產亦富。農產有麥類、玉蜀黍、煙草，畜產有羊，礦產有石油、煤等。
6. 住民 爲拉丁族，亦混有少數異族，信天主教。
7. 本國爲立憲王國，國土本極小，戰後取得俄匈奧國土之一部，國土增加一倍。
8. 首都 爲部卡累斯特 (Bucharest)，市街壯麗，農產物的大集散地。格拉茲 (Graz) 在多腦河濱，可通巨形輪船，本國第一繁盛的都會。



#### 四 布加利亞

1. 面積 九萬七千方公里。

2. 人口 六百萬。

3. 巴爾幹山脈橫於國之中央，分國土爲南北兩部：南部多山，僅沿馬利乍河 (Maritza) 流域有狹長的平野。北部多腦河流域，展開平野地帶。

4. 氣溫適宜，雨量較多。

5. 居民以農牧爲主，有小麥、玉蜀黍、薔薇油、果實、煙草等，養蠶與牧羊亦盛。

6. 種族爲斯拉夫族，與亞細亞人種混血者極多，大多信希臘教，政治爲立憲王國。

7. 索非亞 (Sofia) 爲本國首都，爲農產物的集散地。

#### 五 希臘

1. 面積 十三萬方公里。

2. 人口 六百二十萬。

3. 爲巴爾幹半島的最南部之國，境內多山嶽，乏平地，海岸曲折，島嶼甚多。最南端摩利亞 (Morea) 半島的頸部有科林斯 (Corinth) 運河。

4. 氣候爲亞熱帶，高溫，降水量較少。

5. 居民大抵從事農業，物產有小麥、葡萄、無花果、煙草、齊墩果等。

6. 政治爲立憲共和國，種族大部分爲希臘族，從事航海通商者甚多。

7. 此國以前爲歐洲文化的先驅，現在反日益退步了。

8. 雅典 (Athens) 爲本國首都，前代希臘文化的中心，史跡極多，現爲愛琴海 (Aegean) (船舶貿易的中心)。

## 六 土耳其 (歐洲之部)

1. 面積 二萬六千方公里。

2. 人口 一百八十九萬。

3. 位置 在布加利亞之東南，馬里乍河以東，面臨黑海及馬爾摩拉海 (Marmo-

12)。

4. 禁止武裝地帶 博斯普羅 (Bosphorus) 海峽、達達尼爾 (Dardanelles) 海峽及

馬爾摩拉海，船舶得自由航行，禁止武裝。

5. 伊斯坦堡 (Istanbul) (原名君士坦丁堡) 爲歐亞航行的要衝，在以前土耳其帝國時代，曾爲首都。居民多突厥族。

### 研究題

- 一 歐戰後新興的國家，歐洲有 ( )，亞洲有 ( )。(滬，廿三)
- 二 英國人是屬於(斯拉夫、拉丁、條頓)種人。(滬，廿三)
- 三 英國棉業的中心，是在(格拉斯哥、曼徹斯特、利物浦、伯明翰)。(滬，廿三)
- 四 安道爾國在 ( )，二國交界上，摩洛哥國在 ( )，的國境內，聖馬利諾國在 ( )，國的境內。(滬，廿二)

五 國社黨的領袖是列寧，希特拉，莫索里尼。(滬，廿三)

六 德國有三自由市。(滬，廿二)

七 世界上最大的城市第一爲     (國的    )，第二爲     (國的    )。(滬，廿二)

八 歐洲大陸鐵路網的四個中心東爲    ，西爲    ，南爲    ，中爲    。(滬，廿二)

(二)

九 國際聯盟的理事會設在    。(滬，廿二)

十 馬賽南臨     (海爲    )，第一商港。(滬，廿二)

十一 多腦河發源於     (經過    )，注入     (海)。(滬，廿二)

十二 列舉下列各埠所在地：紐約，利物浦，漢堡，馬賽。(北平，廿三)

十三 列舉歐洲中部無海岸之國名。(北平，廿三)

十四 試述歐洲三大民族之分佈區域。(陝)

十五 各國公共機關何以多在瑞士？(北平，廿三)

- 十六 試略舉英國主要之貿易品，並述其工商業繁盛的地方與其五大殖民地。(粵)
- 十七 歐洲有國王的國家尙有何國？(粵)
- 十八 瑞典挪威在( )，半島，西班牙葡萄牙在( )，半島。(蘇、入學)
- 十九 國際法庭在( )，英國造船業的中心在( )。(蘇、入學)
- 二十 不列顛帝國地理上有甚麼缺點？(湘、二屆)
- 二十一 瑞士的政治有什麼特點？(湘、二屆)
- 二十二 德法世仇有何地理上之原因？(湘、四屆)
- 二十三 舉出世界鐵路最多之國，船舶最多之國，海軍最強之國，人口增殖率最小之國。(湘、五屆)
- 二十四 歐洲第一高山是何山？(滇、廿二)
- 二十五 在地中海三半島的有什麼國？列舉這幾國首都的地名，那一國國勢最強？(浙、廿二)
- 二十六 現世宗教的種類，大別之有( )。(滬、廿三)
- 二十七 世界有三大漁場：一在( )，一在( )，一在( )。(滬、廿二)

二十八 世界各色人種分布之區域試列表以明之。(閩)

二十九 試舉世界幾個最大都市，並說明其成爲大都市之原因。(晉)

三十 解釋左列各名詞：

季風 黃梅雨 三角洲 地峽 自由港(閩)

三十一 地球因……而生晝夜。

三十二 地球因……而生四季。

### 答案

一 歐洲有芬蘭、波蘭、愛沙尼亞、拉脫維亞、立陶宛、南斯拉夫、捷克斯拉夫、亞洲有伊拉克、巴勒士坦、克拉克、騷提阿刺伯。

二 條頓種。

三 曼徹斯特。

四 安國在法西兩國境內，摩國在法境內，聖國在意境內。

五 希特拉。

六 漢堡、律培克、布累門。

七 第一爲英國的倫敦，第二爲美國的紐約。

八 東爲莫斯科，西爲巴黎，南爲維也納，中爲柏林。

九 日內瓦。

十 南臨地中海，爲法國第一商港。

十一 多腦河發源德國，經奧、捷克、匈、南斯拉夫、布加利亞、羅馬尼亞而入黑海。

十二 紐約在美國，利物浦在英國，漢堡在德，馬賽在法。

十三 瑞士、奧地利、匈牙利、捷克斯拉夫。

日耳曼族（德、瑞典、英、挪威、荷蘭、奧、比等）

十四

斯拉夫族（俄、波蘭、捷克、布加利亞等）

拉丁族（法、西班牙、葡、意、比之一部、羅馬尼亞等）

十五 因瑞士爲永久中立國，且地點適中，風景秀美，設備完善。

十六 輸入有棉花、小麥、木材、牛油等，輸出有棉織品、煤、機械及其他鐵製品等。以倫敦、利物浦、孟徹斯特、伯爾發斯特、伯明翰等處最繁盛。其五大殖民地爲印度、英屬馬來、坎拿大、澳大利亞聯邦、南非聯邦。

十七 （參看前面歐洲國家統計表）

十八 瑞、挪，在斯干的那維亞半島，西、葡，在依伯利半島。

十九 國際法庭在海牙，英國造船業中心在紐喀斯爾，格拉斯哥，伯爾發斯特。

二十 屬地遍全世界，占有全世界土地四分之一，散處各隅，不特尾大不掉，不易統治，且有受其他列強襲擊之虞。



二十一 實行直接民主政治，國家大事，直接由人民投票決定可否。人民有罷免官吏之權。

二十二 德法兩國地壤相接而阿爾薩斯勞蘭二州，以歷史上有時屬德，有時屬法，故遂成爲二國衝突之焦點，經過幾次血戰，彼此便成世仇。

二十三 鐵路最多是美國，船舶最多是英國，海軍最強是英國，人口增殖率最小是法國。

二十四 阿爾卑斯山。

巴爾幹半島 羅馬尼亞、布加利亞、希臘、阿爾巴尼亞、南斯拉夫、土耳其。

意大利半島 意大利、聖馬里諾。

依伯利半島 西班牙、葡萄牙。

以上以意大利國最強。

二十六 基督教、佛教、回教、婆羅門教、猶太教、拜火教等。

二十七 (一) 新芬蘭，(二) 蘇聯與日本北部接境的海中，(三) 北海。

二十八

黃種 以亞洲之大部分為其居住地。

白種 歐洲為大本營，此外亞洲之印度、伊朗、阿剌伯，及非洲北部沿海亦為其居住地。

黑種 以非洲及澳洲的熱帶地方為根據地。現有若干居住美洲。

紅種 以北美洲為居住地。（現有人將此人種認為是黃色人種的一支。）

二十九 一、倫敦，二、紐約，三、柏林，四、芝加哥，五、巴黎。此等地方成為大都市的原因，因係工商業的中心地，交通便利，人口衆多。

三十 海洋中的氣壓，夏天較陸地高，冬天較陸地低；夏天的風是由海洋吹向大陸，冬天的風是由大陸吹向海洋，這一年一度隨季候而轉移的風，是謂季風。

黃梅雨是五六月間的雨。

三角洲是河流出海口時所形成的沙洲。

地峽是連接兩大陸的頸狀地帶，地形狹長，兩面靠海。

自由港是不取關稅，自由貿易的商港。

三十一 地球因自轉一周而成晝夜。

三十二 地球因公轉一周而成四季。

## 第二篇 北亞美利加洲 (North America)

1. 位置 西半球的北部，在太平洋與大西洋之間。西北以白令海峽（九二哩）與亞細亞洲相隔，南以巴拿馬地峽接連南美洲。
2. 面積 約二千二百萬方公里（世界第三大陸）。
3. 人口 一億四千五百萬人。

### 第一節 坎拿大 (Canada)

位置 本洲之北半部。

面積 九百五十五萬方公里（中國的六分之五）。

人口 八百八十萬人（中國的五分之一）。

地勢：

### 拉布拉多爾高原

爲拉布拉多爾半島 (Labrador Peninsula) 一帶高原，在大西洋岸，富峽灣，多湖沼 (冰河湖)，特別諾潑斯科喜阿半島 (Nova Scotia) 多湖沼山嶽。

### 科的勒拉山脈

沿西部太平洋岸，幅廣，內含落機山等，環繞成哥倫比亞高地，爲若干河川之源。此山脈火山甚多。

### 中央平原

在兩山地之間，有若干冰河湖 (溫尼伯 Winnipeg 湖，大奴湖 Great Slave 湖，大熊湖 Great Bear 等) 與馬肯濟河 (Mackenzie) 等，展開大平原，惟北部極寒，人煙稀少。

坎拿大又稱水國，水的面積占全面積四分之一。

氣候：

1. 全國氣候寒冷。
2. 北半部爲寒帶，北冰洋沿岸及拉布拉多爾半島之北部爲雪地。
3. 大西洋沿岸雨量稍多，推因拉布拉多爾寒流的南下，氣溫寒冷。

4. 中央平原地帶，爲大陸性氣候，雨量少。

5. 太平洋沿岸爲本國最佳之處，爲海洋性氣候，特別受加利福尼亞 (California) 暖流的影響，氣溫稍高。

交通 在東南聖勞楞斯河 (St. Lawrence) 流域，交通甚發達。鐵路大抵在南部地方，『坎拿大太平洋鐵路』橫貫境之西東。河川冬季多結冰，聖勞楞斯河則反是。

居民、政治 百分之五五爲英人，百分之三十爲法人，伊士企摩人約十餘萬，居北部。中國人有四萬。此地爲英國所屬最大自治殖民地，在英總督監視之下，實行自治制。

首都 哇太華 (Ottawa)。

物產：

## 農牧業

五大湖附近，廣大原野，成爲農業中心地。

主要農產：小麥（世界第三位）、蕎麥（第二位）、馬鈴薯、玉蜀黍。

牧畜地點在西部山地，飼畜羊、牛、馬、豚等。

產乾酪（世界第三）、牛酪、煉乳（世界第四）。

## 林業

除去雪地，全境皆有森林，分太平洋沿岸、落磯山脈、大西洋沿岸三帶。  
產樅及松。

木材輸出占世界第二（美國第一），製紙原料占世界第三（次於美國瑞典）。

## 礦業

鎳（世界第一）、鋅（世界第四）、銀（世界第三）、  
金（世界第三）、銅、煤、白金。  
埋藏量極富。

## 水產

鱒、鱈、鮭、鱒。

## 新芬蘭島

1. 本島爲寒流和暖流交會處，盛產鱈魚、青魚、海豹等。爲世界三大漁場之一。
2. 境內多山陵湖沼，產森林、木漿、紙類等。
3. 此島爲英國直轄殖民地。
4. 首府：聖約翰 (St. Johns)。

## 第二節 綠州 (Greenland) 一名格林蘭島

1. 位置 在北美洲大陸的東北，爲世界第一大島。僅南端在北極圈之南。
2. 面積 二百萬方公里。
3. 人口 一萬四千人。
4. 內部爲一大高原，夏季除南端外，終歲積雪，常有冰山漂流南下。
5. 海岸受冰塊磨削作用，多峽灣。
6. 西南岸在夏季產蘚苔、麥、馬鈴薯。
7. 本島係一五八五年台維斯 (John Davis) 所發現。



8. 西南岸爲伊士企摩所居，有少數丹麥人，現爲丹麥殖民地。

第二節 北美合衆國 (United States of America)

位置 北美洲的中央部。東達大西洋，西至太平洋，北與坎拿大，南與墨西哥爲隣。

面積

本國 九百五十三萬方公里。  
屬地 一百八十萬方公里。

人口

本國 一億二千三百萬人。  
屬地 一千五百萬人。

地勢：

太平洋岸

卡斯開 (Cascade) 內華達 (Sierra Nevada) 兩山脈與海岸山脈之間，形成狹長之加利福尼亞 (California) 平原。  
有薩克刺門托河 (Sacramento) 及哥倫比亞河 (Columbia) 流入太平洋。

## 高原地方

科的勒拉山脈 (Cottiera) 在西部，面積甚廣，地形險奧。

在落機 (Fucky) 與卡斯開山脈 (Cascade) 之間，有高原名大盆地，雨量少，多不毛的沙漠。

有大鹽湖，哥羅拉達河 (Colorado)，北方大河等。

## 中央大平原

北自坎拿大，南至墨西哥灣，東自阿利該尼山脈 (Alleghany)，西至落機山麓，各長三千五百公里之大平原。密士失必河 (Mississippi) 流此境內。

密士失必河 全長一〇五六〇公里，為世界第一長流，灌溉，輸運均佳。西北有草原。北連五大湖。

有阿利該尼山脈，其東側海岸平野。

## 大西洋岸

本境並無大河，惟河之上流多瀑布，河口受潮水漲落作用，水運甚便。有哈得遜河 (Hudson) 與各大湖連絡。

## 氣候：

1. 全部屬溫帶，惟因全土廣闊，地勢不同，故氣候亦不一致。

2. 大西洋岸南部，受墨西哥暖流影響，高溫多雨。北部受寒流影響，氣溫低。

3. 墨西哥灣沿岸爲亞熱帶。

4. 中央平原爲大陸性氣候，南部雨量多，漸北漸少。

5. 科的勒拉山脈地方，爲大陸性氣候，乏雨量，多不毛的沙漠地，且多荒地。

6. 太平洋沿岸受暖流影響，溫暖而雨量多，爲全國最優處。

實業：

1. 以國土廣大和自然的恩惠，各種實業均發達，爲世界第一實業發達之國家。

2. 農業 中央平原，地廣而肥沃，現爲世界第一農業國。農業已普遍機械化。

### 主要農產

小麥（世界第一，北部中央平原）、燕麥（世界第一）、大麥（世界第一）。

玉蜀黍（世界第一，中央平原中部）、棉花（世界第一，南部地方）、煙草（世界第一）。

甜菜（世界第二，西部高原地方）、馬鈴薯（世界第三）、果實（蘋果、葡萄、橘）。

### 3. 牧畜

不適宜農耕的未開化原野，牧畜極盛，為世界第一。

主要畜產

牛（世界第二）、豚（世界第二）、羊（世界第四）、馬。

肉類，乳製品，甚多輸出。

### 4. 林業

森林面積，漸次減少，惟在落機山，加利福尼亞等處，尚有大量森林，有松樹、樅等。木材及製紙原料輸出，均為世界第一位。

種類極多，埋藏豐富，為世界第一礦業國。

### 5. 礦產

主要礦產

煤（占世界產額十分之四，世界第一）、銅（世界第一）。

石油（世界第一，占世界產額十分之七）、金（世界第二）。

鐵（世界第一，占世界產額百分之四十三）、銀（世界第二）。

鉛（世界第一）、鋅（世界第一）、鋁（世界第一）、硫磺（世界第一）。

磷礦（世界第一）。

### 6. 水產

比其他諸業稍差，惟仍占一席之地。產鮭、鱈、優質海綿、蟹等。

### 7. 工業

為世界第一工業國，食品工業，紡織工業，煉鋼工業，化學工業，機器製造

業，造船工業等均極優良。電氣化為世界第一位。

### 8. 貿易

主要輸出品 棉花、石油、汽車、小麥及粉。

主要輸入品 生橡皮、生絲、咖啡、砂糖、羊毛、紙。

附註：本邦為保護貿易，高築關稅障壁，不慮他貨侵入。

### 9. 國富

八千億元。對外投資及債權，超過五百億圓。

白色人 分布全國（一〇、八八六萬人），包括猶太種族及英人系統。

黑人 居住東南地方（一、一八九萬人）。

### 種 族

美洲土人（紅種） 居住中央平原草原地方（三五萬人）。

中國人 居住太平洋沿岸（七萬人）。

日本人 居住太平洋沿岸（十四萬人）。

### 交通區域

1. 有北太平洋 (N. P. R.)、南太平洋 (S. P. R.)、大北 (G. N. R.) 等五大鐵道，橫斷大

陸，連絡兩大洋交通。商船之多，為世界第二位。交通網佈滿世界。

2. 四十八州，一區，二地方（阿拉斯加 Alaska，夏威夷 Hawaii）。

屬地

太平洋方面 菲律賓 (Philippine Is.)、薩摩亞 (Samoa Is.) 諸島。  
北美洲 巴拿馬運河地帶。  
西印度羣島

都市：

1. 華盛頓 (Washington) 本國首都，政治的中心，有白宮（總統所住），國會博物館，圖書館，大學等宏壯建築物。

2. 紐約 (New York) 美國的經濟首都，世界第一通商港（都市地位為世界第一）。有六十七層之高樓建築。港口立自由女神之像，市街整潔。

3. 芝加哥 (Chicago) 世界第四都市（本國第二），有三十八條鐵路交會於此。為美國工業中心。

4. 費城 (Philadelphia) 一七七六年獨立時宣佈獨立宣言之處。

5. 舊金山 (San Francisco) 一名三藩市，太平洋岸第一良港，中國人居住極多，有

唐人街。

6. 西雅圖 (Seattle) 美國西北部新興港口，爲對阿拉斯加的貿易中心。

7. 洛杉磯 (Los Angeles) 影片都市。

#### 第四節 墨西哥 (Mexico)

位置 北連美國，東爲墨西哥灣，西達太平洋，南接中美諸國。

面積 二百萬方公里。

人口 一千四百二十萬人。

有馬得累山脈 (Sierra Madre) 貫於境內。

墨西哥高原，爲兩支馬得累山脈中間的高原，高達二〇〇〇米餘。

南部多火山。

有加利福尼亞半島及猶卡坦半島 (Yucatan)。

#### 氣候

海岸 北回歸線通過中央，南半爲熱帶，沿海窪地，酷熱多濕。

高原 二千公尺之高原，溫和適人居住。其他高原，少雨，乾燥，寒冷，有沙漠。

物產

甘蔗、咖啡、棉、香蕉、玉蜀黍、小麥、龍舌蘭、仙人掌。  
 松、桃花心木、紫檀、黑檀。  
 銀（世界第一位）、煤油、銅。

首都

墨西哥城 (Mexico)。氣候清和，城南有高達一萬六千尺的活火山。

第五節 中美諸國 (Central America)

國名 (名地)	面積	人口	主要產物	首都
瓜泰馬拉 (Guatemala)	三三二	二〇〇萬	甘蔗、咖啡、可可、香蕉、小麥。	瓜泰馬拉 (Guatemala)
洪都拉斯 (Honduras)	三〇六	五六	咖啡、煙草、玉蜀黍。	泰古西加爾巴 (Tegucigalpa)
薩爾瓦多 (Salvador)	四六	二七	咖啡、香蕉、橡皮。	聖薩爾瓦多 (St. Salvador)
尼加拉瓜 (Nicaragua)	三二六	七〇	咖啡、香蕉、煙草。	馬拉瓜 (Managua)
科斯塔黎加 (Costa Rica)	一五三	四三	甘蔗、咖啡、橡皮、玉蜀黍。	聖約瑟 (St. Jose)
巴拿馬 (Panama)	二一五	四〇	煙草、甘蔗、香蕉、咖啡。	巴拿馬 (Panama)
英屬洪都拉斯 (British Honduras)	六〇	四	桃花心木、甘蔗、咖啡、橡皮。	培利斯 (Belize)



1. 總面積 五十四萬方公里。
2. 人口 六百萬人。
3. 全土有科的勒拉山脈蜿蜒而過，多高原山地，乏平原，大河川。
4. 多火山，因此地震亦多。
5. 沿海低濕的土地，氣候酷熱。
6. 最大湖尼加拉湖。
7. 全土爲熱帶，高溫多雨，高原地方氣候溫和。
8. 住民大部爲土人，此外有西班牙人與黑人。
9. 巴拿馬運河在巴拿馬境內，全長一百二十九·六公里餘，由美國開鑿，延運河兩岸永遠租與美國。此河爲連接太平洋與大西洋交通的要道。

第六節 西印度羣島 (West Indies)

## 西印度羣島

巴哈馬羣島 (英屬) (Bahama Is.)

大安提爾利羣島  
(Greater Antilles)

古巴島 (共和國) (Cuba)

海地島

海地 (共和國) (Haiti)

聖多明哥 (共和國) (Santo Domingo)

波托利科

波托利科 (Porto Rico) (美) 牙買加 (英) (Jamaica)

小安提爾利羣島 (Lesser Antilles) (英、法、美三國分屬)

1. 位置 本羣島在墨西哥灣東部，各島呈羅棋布，僅有二個小共和國，其餘爲屬地。

2. 總面積 約二十一萬方公里。

3. 人口 約八百萬人。

4. 古巴島爲本羣島中的最大島，產蔗糖，並產煙草、咖啡等。

5. 首都哈瓦那 (Havana) 爲本島的門戶，且爲良港。

6. 大安提爾羣島爲陸島，多山陵有小平野。
7. 小安提爾羣島爲火山島，近時以大分裂著名。
8. 氣候爲熱帶。惟受海風影響，多雨而不酷熱。惟常有颶風。
9. 居民以黑人最多，白人與混血兒次之。

10. 主要物產：

- 鳳梨、香蕉、柑橘、海棉、真珠……巴哈馬 (Bahama) 羣島。
- 甘蔗、煙草、咖啡、香蕉、可可樹……大安提爾羣島。
- 甘蔗、棉花、煙草……小安提爾羣島。
- 靛青……特林尼達德 (Trinidad) 又譯千達里 (島)。

研究題

一 北美有 ( ) 大河。『滬、廿二年』

- 二 紅色人種是住在（美洲的，非洲的，澳洲的，大洋洲的）『滬，廿三』
- 三 試舉世界最長之河流。『河北，廿二年』
- 四 巴拿馬運河在美國軍事上有什麼重要？『粵』
- 五 巴拿馬運河與世界政治經濟的關係怎樣？『湘，二屆』
- 六 述美國的富源。『湘，二屆』
- 七 美國的鐵路以（ ）為中心，有（ ）太平洋三大幹綫。『滬，廿二』
- 八 世界第一大島，是……『滇，廿二年』
- 九 世界著名石油產地是（一）……（二）……（三）……『滇，廿二年』
- 十 世界第一長流是（一）亞馬孫河。（二）長江。（三）密士失必河。（四）尼羅河。『滇，廿二年』
- 十一 世界上產米最多的是……產麥最多的是……『滇，廿三年』
- 十二 北美有什麼大川流入墨西哥灣？『浙，廿二年』
- 十三 新芬蘭何以為世界三大漁場之一。

十四 試述坎拿大居民的成分。

答案

- 一 密士失必。
- 二 美洲。
- 三 密士失必河。
- 四 大西洋岸的戰艦，不須兩三日，即可由此開至太平洋，太平洋岸者亦同。兩岸國防，不至顧此失彼。
- 五 使周歷世界的交通，縮短航程九千哩，東西兩半球得有更密切的聯絡，增強世界經濟的連鎖。政治方面，不特使美國能在太平洋爭霸，資本主義國對殖民地的統治，也得了不少的便宜。
- 六 美國煤油和鐵等主要鑛產，為世界第一位，使工業不缺乏動力的原料。農產及畜產林產等均極豐富，使工業有恃無恐。故美國能達今日之富。（詳看第三節美國的實業。）
- 七 以芝加哥為中心，有聯合太平洋（U. P. R.）北太平洋（N. P. R.）南太平洋（S. P. R.）三大太

平洋幹線。

八 格林蘭島（綠州）。

九 一、美國。二、俄國。三、墨西哥。

十 密士失必河。

十一 米是中國最多，麥是美國最多。

十二 密士失必河。

十三 因此島爲暖流寒流的交會處，產魚極多。

十四 坎拿大的居民，英人占五五%，法人占三〇%，土人約占一・二%，伊土企摩人約占〇・三%，中國人約占〇・四五%，日本人約占〇・二七%。

## 第四篇 南亞美利加洲 (South America)

1. 位置 在新大陸的南部，大部分在赤道之南。
2. 面積 一千八百萬方公里。東西闊三千八百公里  
南北長五千九百公里
3. 人口 八千萬人。人口密度：每方公里四·五人。
4. 種族：

白人 占全人口的三分之一，因歷史的關係，巴西多葡萄牙人的子孫，其他大抵為西班牙的子孫，文明多半繼承拉丁系。

黑人 占全人口的十分之一，多居住於大陸東部及北部，為美國黑人之後。

土人 美洲土人因言語習慣的不同，尙可分成若干種族，受白人壓迫，生活日蹙。以印加 (Inca) 人文化最高，曾在秘魯地方建立帝國。

雜種 土人與白人的混種，人口最多（十分之六），勢力亦大。

黃人 中國與日本人，均不少。

5. 國家 全境僅有十個獨立國，以阿根廷巴西智利三國最強，物產也最豐富，稱爲南美的 A（阿）B（巴）C（智）三國。

國	（地）	名	首	府
委內瑞拉	(Venezuela)		卡拉卡斯	(Caracas)
哥倫比亞	(Colombia)		波哥大	(Bogota)
厄瓦多爾	(Ecuador)		基托	(Quito)
基阿那	(Guiana)	英屬 荷屬 法屬	佐治敦	(Georgetown)
			巴拉馬利波	(Paramaribo)
巴西	(Brazil)		開顏	(Cayenne)
秘魯	(Peru)		里約熱內盧	(Rio De Janeiro)
波利維亞	(Bolivia)		利馬	(Lima)
智利	(Chile)		波托西	(Potosi)
烏拉圭	(Uruguay)		聖地牙哥	(Santiago)
巴拉圭	(Paraguay)		蒙泰維提俄	(Montevideo)
阿根廷	(Argentina)		亞松森	(Asuncion)
福克蘭島	(Falkland)		信諾愛勒斯	(Buenos Aires) (英屬地)



## 第一節 哥倫比亞

1. 面積 一百一十三萬方公里。
2. 人口 八百二十二萬人。
3. 安提斯山脈 (Andes) 縱走南北, 山中多火山, 此山脈沿太平洋岸, 山左(靠太平洋方面)成狹長的平野。
4. 東部是牧畜的草原, 南部是森林區域。
5. 赤道自南部通過, 全土屬熱帶, 自四百六十公尺至一千三百七十公尺的高地屬亞熱帶。
6. 物產有甘蔗、咖啡、可可、棉、煙草、玉蜀黍、橡皮、及金、銀、銅、鐵、石油等礦。
7. 居民本為紅種人印加 (Incas) 部族, 現有白色人與雜種。
8. 首都波哥大在海拔二千六百公尺的高處, 為本國商業中心, 氣候良好。

## 第二節 委內瑞拉

1. 面積 一百〇一萬方公里。
2. 人口 三百二十萬人。
3. 位置 本洲的北部。
4. 氣候 熱帶。
5. 產業
  - 草原……牧牛。
  - 山地的斜坡……咖啡、可可。
  - 山地……金。
  - 森林……染料木、橡皮。
  - 低地……石油、甘蔗。
6. 首府卡拉卡斯建於一千公尺的高原上。

### 第二節 基阿那（又譯圭亞那）

1. 面積 四十六萬一千方公里。
2. 人口 四十八萬人。
3. 由英、荷、法三國分屬，英國所屬之地較大，其首府佐治敦城，較其餘兩國的亦繁盛。

4, 物產以甘蔗、可可、咖啡爲主, 高原多熱帶林, 尙未十分開發。

#### 第四節 巴西

位置 本洲的東部及中部。

面積 九百七十一萬方公里。南美第一大國。

人口 三千九百六十九萬人（占南美總人口二分之一）。

地勢：

#### 亞馬孫河平野

亞馬孫河 (Amazon) 流域, 爲一大平野, 這河利於灌溉。這平野係由海中土沙堆積而成者。

#### 巴西高原

東南部有三角形的高原地帶, 自此高原向西南流的巴拉那河 (Paraná) 有大瀑布, 爲世界第一大瀑布。

氣候 亞馬孫河流域, 四時高溫, 南海沿岸及高地, 氣候稍低, 宜人居住。

居民 葡萄牙的子孫最多, 以葡萄牙語爲國語, 此外有黑人、土人、雜種等, 歐洲人

及日本人亦不少。

物產：

農產

聖保羅州 (Sao Paulo) 的咖啡，占全世界產額的十分之八。  
東南沿海，產煙草、甘蔗、棉花、可可等。  
小麥、大豆、玉蜀黍，產於南部。

林產

有人跡罕至的大森林，產染料用、建築用、藥用的木材及象牙、椰子等。野生橡皮，產額占世界第一位。

牧畜

南部地方產牛（二千四百萬頭）、豚、馬、羊。

礦產

金、金鋼石、鐵等均多，尙未大量開掘。

### 第五節 巴拉圭

位置 巴拉圭河流域的一無海岸國。沿岸多草原。他處爲丘陵或高原。  
面積 三十六萬方公里。

人口 約八十五萬人。

物產 因牧畜頗盛，產牛極多，又產茶葉等。

首都 亞松森，人口十萬。

### 第六節 烏拉圭

位置 在拉普拉塔 (La Plata) 的下流。

地勢 烏拉圭 河流於西境，有極大平野。

面積 約十八萬方公里。

人口 約一百七十二萬人。

氣候 爲海洋性氣候，多雨，土地潮濕。

物產 牛羊極多，畜類多，人口二十九倍。輸出以皮革肉類爲主，又產玉蜀黍、小麥。

### 第七節 阿根廷 附福克蘭羣島

位置 在本洲的南端。

人口 一千零六十五萬人

面積 二百七十七萬方公里（南美第二大國）。

安提斯山脈縱貫西境。

### 地勢

格蘭查科 (Gran Chaco) 爲北部低平的森林和草原地帶，多雨。

判巴 (Pampas) 是中部區域，爲氣候溫和而少雨的原野，極好的農牧地。

巴塔科尼亞 (Patagonia) 在南部，氣候乾燥，寒冷，多砂礫的不毛地。

### 物產

#### 農產

因氣候溫和，平野廣大和肥沃，故爲世界主要農業國之一，判巴一帶最肥沃。產小麥、玉蜀黍、亞麻、葡萄。其中小麥之產量最多。

#### 畜產

判巴爲世界有數的大牧場，羊及羊毛均占世界第二位（較澳洲少），牛爲第四位，馬亦多，皮革及肉類，均爲主要輸出品。

#### 礦產

有金、銅、煤等。

#### 貿易

爲南美第一位（四十億圓），輸出常超過輸入。

首都 倍諾愛勒斯 (Buenos Aires) 人口二百餘萬，爲南美第一大都市，在拉普拉塔河的右岸。

福克蘭羣島

1. 在阿根廷的東南海上，英屬。氣候寒冷，常有大風，無樹木。
2. 人口約三千人。
3. 島上居民大半牧羊。

第八節 智利

1. 面積 七十二萬五千方公里。
2. 人口 三百八十萬人。
3. 沿安提斯山脈建國，爲世界最狹而長的國。
4. 北部屬熱帶及亞熱帶，少雨。中部爲溫帶，南部近寒帶。
5. 亞他加馬 (Atacama) 沙漠地方，多產硝石，此物供世界各國作肥料，火藥，及化學用，爲本國最主要的出口貨。

6. 中部沿海的平野，產小麥、玉蜀黍、馬鈴薯、葡萄等。亦飼牛羊。

7. 人口密度稀薄，歡迎移民，居民多紅種土人及黑人等，白人及雜種亦多。

### 第九節 布利維亞

位置 本洲的中央爲無海國。

面積 約一百三十九萬八千方公里。

人口 三百萬人。

### 地勢

安提斯山脈之高原地帶，稱『南美的西藏』，都市多，地方發達。

境內的的卡卡湖 (Titicaca)，爲世界最高之湖，在三八五四公尺之高處。  
西部高地，空氣稀薄，外來者常罹疾病。

### 物產

礦產有金、銀、錫（世界四分之一，第二位）。東部有埋藏較富的油田。

畜產有山羊及駱馬、羊駝等。（南美特有的動物，專取毛織物。）

平原產橡皮、小麥、玉蜀黍，山腹地產咖啡等。



首都

名義上的首都都是蘇克列 (Sucre)

事實上的首都都是拉巴斯 (La Paz)，海拔三千六百公尺，世界最高的國都。

第十節 秘魯

位置

面臨太平洋，爲亞馬遜河的發源地。

面積

約一百二十九萬方公里。

人口

約六百二十萬人。

地勢

太平洋沿岸，寒流流於近海，空氣乾燥，有沙漠。

細小河流兩岸，受安提斯山融雪的灌溉，產棉花、甘蔗、葡萄、米等。

安提斯山脈產金、銀、銅、石油、等礦。

山脈間之高原地方，飼養似羊的駱駝，採其絨毛，以織物。

產橡皮、可可、咖啡等。

居民

以印加族之紅種人最多，紅白色之雜種人次之，白人占十分之一。

首都 利馬是十六世紀至十九世紀時西班牙統治南美時之政治中心地。人口

二十六萬人。

### 第十一節 厄瓜多爾

面積 約六十九萬九千方公里。

人口 一百六十萬人。

### 地勢

東部是亞馬遜河流域的森林地帶。

中部是安提斯山地。

西部是太平洋岸低地，少雨，多沙漠。

海上的加拉巴圖斯羣島，因巴拿馬運河的完成，一旦成爲重要地帶。

### 物產

橡皮、咖啡、可可。（世界產額五分之一）、象牙、椰子。

巴拿馬帽，爲這國的特產，是用一種棕櫚的葉編成的帽。

首都 基托在海拔二七五〇公尺的高原上，氣候涼爽。

## 研究題

- 一 世界有（ ）大洲，（ ）在東半球，（ ）在西半球。『滬，廿二年』
- 二 南美有（ ）大河。『滬，廿二年』
- 三 南美以產咖啡著稱的大國是（一）阿根廷，（二）巴西，（三）智利……（ ）『浙，廿二年』
- 四 南美最大的熱帶森林是在亞馬遜河流域……（ ）『浙，廿二年』
- 五 舉出國土最狹長之國。『湘』
- 六 南美有A B C三個國家：一個是『咖啡之國』，一個是『牧畜之國』，一個是『硝石之國』。這是那三個國家？
- 七 西北歐洲各國的國都，多在平原上面；為什麼南美西北部各國的國都，多在高山上面？
- 八 南美共有幾個獨立國？其中以何國為最大？
- 九 基阿那是屬於那國的？

十 南美第一大都市是……。

### 答案

一 有(六)大洲，(四)洲在東，(二)洲在西。

二 亞馬遜河。

三 巴西。

四 (十)

五 智利。

六 阿根廷(A)，巴西(B)，智利(C)。

七 因地近赤道，平地氣候炎熱，高原上較爲涼爽，故國都多建在高原上。

八 有十個獨立共和國，以巴西最大。

九 屬英荷法三國。

外國地理

十 倍諾愛勒斯（阿根廷的國都）。

## 第五篇 阿非利加洲 Africa

1. 境界 東半球的西南部，北連歐洲，東接印度洋，西臨大西洋，東北由蘇彝士地峽和亞洲相連。

2. 面積 二千九百七十八萬方公里，世界第二大陸。

3. 人口 一億五千萬人。

4. 地勢 本洲地勢全部帶高原性，中間隨處有盆形平野。

5. 沿地中海北部海岸，有亞特拉斯山脈 (Atlas)，這山脈西部高，有高達五千公尺的高峯。

6. 這山脈南部有撒哈拉沙漠 (Sahara)，東西七千六百餘公里，南北二千五百餘公里。大部爲不毛之地，亦有叢生椰子樹的泉地。且生有波斯棗、胡桃、齊墩果等。

爲世界第一大沙漠。

7. 撒哈拉之東連接利比亞沙漠 (Libya)，至尼羅河畔止。
8. 從東部阿比西尼亞延至南部，爲多湖地方，地成窪形，有許多湖水與火山噴出，有高達六千公尺的乞力馬札羅 (Kilima Njaro) 火山。
9. 沿南部海岸有德拉根山脈 (Draken)，北部有喀拉哈里沙漠 (Kalahari)，這沙漠之大部分爲草原。
10. 幾內亞灣北岸東岸均有山脈蜿蜒。
11. 尼羅河長一萬〇三百餘公里，世界第二長流，有水利。剛果河 (Congo) 長六千八百餘公里，本洲第二長流。
12. 維多利亞湖 (Victoria) 本洲第一大湖，世界第二大淡水湖，爲尼羅河水源。坦干尼卡湖 (Tanganyika) 爲本洲第二大湖，剛果河之水源。
13. 氣候 赤道從本洲中央通過，四分之三屬熱帶，僅地中海沿岸及南部某處屬

亞熱帶，故本洲又稱「熱帶大陸」。剛果河流域酷熱多雨，撒哈拉沙漠雨量最少，常數年不見雨，氣候變動甚急。

14. 本洲居住以黑人爲主，北部沿海地方，有歐羅巴的地中海人種，其他沿海有日耳曼族與拉丁族。人口的密度很稀，而蘊藏又很豐富，故各資本主義國都認爲最好的殖民地。

物產：

### 主要農業

棉花、小麥、甘蔗、玉蜀黍、煙草……尼羅河流域原野。  
麥類、葡萄、馬鈴薯、無花果、香草……地中海沿岸。  
小麥、葡萄、甘蔗、玉蜀黍……南部非洲。  
可可、椰子、橡皮、咖啡……幾內亞灣沿岸。

剛果流域大熱帶林尙未開發。

### 主要林產

木塞樹……西北部地方。



可可、椰子、橡皮……幾內亞灣沿岸。  
可可、椰子……撒哈拉沙漠。

畜 牧

羊、山羊、駱駝……北部地方。  
象牙……比領剛果、蘇丹、喀麥隆地方。  
羊、牛、駝鳥……南非洲。

礦 產

金、金剛鑽、(產額均世界第一)……南非聯邦。  
砂金……幾內亞灣岸、蘇丹。  
煤……南非。

自然 界

動物 猩猩、麒麟、河馬、斑馬、獅子、象、犀牛、鱷魚、噬噬蠅等。  
植物 木塞樹、丁香、波斯棗、柚木等。

區 域 所屬 首 府

尼 羅 地 方

埃及 (Egypt) 獨立國 開羅 (Cairo)  
英埃蘇丹 (Egypt) 英屬 喀土穆 (Khartoum)

巴爾巴里地方

利比亞 (Tripoli)  
突尼斯 (Tunis)  
阿爾及利亞 (Algeria)  
摩洛哥 (Morocco)

意屬 的黎波里 (Tripoli)  
法保護國 突尼斯 (Tunis)  
法屬 阿爾及耳 (Algiers)  
法保護地 拉巴特 (Rabat)

阿比西尼亞 (Abyssinia)  
厄立特利亞 (Eritrea)  
法屬索馬利蘭 (French Somaliland)

獨立國 阿提斯阿倍巴 (Addis Ababa)  
意屬 阿斯瑪拉 (Asmara)  
法屬 吉蒲的 (Jibuti)

英屬索馬利蘭 (British Somaliland)

英保護地 柏塔拉 (Berbera)

意屬索馬利蘭 (Italian Somaliland)

意保護地 馬加多克索 (Mogadiscio)

恰尼亞 (Kenia)  
烏干達 (Uganda)

英保護地 奈羅俾 (Nairobi)  
英保護地 干拉巴 (Entebbe)

東部非洲

坦干尼卡 (Tanganyika)

英代管

達累斯薩拉姆 (Dar Es Salaam)

魯安達烏倫祇

比代管

(Ruanda Urundi)

葡屬東非

葡屬

(Portuguese East Africa)

羅郎索馬爾開斯  
(Lourenco Marques)

尼亞薩蘭 (Nyasaland)

英保護地

索巴 (Zomba)

南非聯邦

英屬

(Union of South Africa)

比勒陀利亞 (Pretoria)

巴蘇陀蘭 (Basutoland)

英屬

馬色路 (Maseru)

斯威士蘭 (Swaziland)

英屬

姆巴巴來 (Mbabane)

貝專納蘭 (Bechuanaland)

英保護地

羅諾西亞 (Rhodesia)

英屬

騷爾斯巴利 (Salisbury)

西南非洲

南非代管地

(South West Africa)

文特和克 (Windhoek)

南  
部  
非  
洲

## 下幾內亞地方

比屬剛果 (Belgian Congo)	比屬	波馬 (Boma)
葡屬安哥拉 (Angola)	葡屬	羅安達 (Loanda)
法屬赤道非洲 (French Equatorial Africa)	法屬	布拉薩維爾 (Brazzaville)
西班牙屬幾內亞 (Spanish Guinea)	西屬	聖·伊薩貝爾 (St. Isabie)
喀麥隆 (Cameroun)	英法分別 代管	雅翁得 (Yaoundé)

## 上幾內亞地方

尼日利亞 (Nigeria)	英保護地	拉哥斯 (Lagos)
達荷美 (Dahomey)	法屬	波得那伏 (Porto Novo)
多哥蘭 (Togoland)	英法分任 代管	羅美 (Lomé) (法屬)
黃金海岸 (Gold Coast)	英屬	亞克拉 (Accra)
象牙海岸 (Ivory Coast)	英保護地	班熱爾維爾 (Bingerville)
來比利亞 (Liberia)	法屬	蒙羅維亞 (Monrovia)
	獨立國	

塞拉勒窩內 (Sierra Leone)

英屬  
英保護地

菲利托 (Freetown)

法屬幾內亞 (French Guinea)

法屬

庫納克利 (Conakry)

葡屬幾內亞

(Portuguese Guinea)

葡屬

波拉馬 (Bulama)

剛比亞 (Gambia)

英殖民地  
英保護地

巴薩斯得 (Bathurst)

塞內加爾 (Senegal R.)

法屬

聖路易 (St. Louis)

上塞內加爾尼日愛爾

(Upper Senegal-Niger)

法屬

巴馬科 (Bamako)

上佛爾塔 (Upper Volta)

法屬

窩哥多哥 (Wagadugu)

毛里泰尼阿 (Mauritania)

法保護地

利俄多羅 (Rio de Oro)

西班牙屬

維拉西斯內羅斯 (Villa Cisneros)

馬達加斯加島 (Madagascar)

法屬

塔那那利佛 (Tananarivo)

### 西北部地方

以上僅埃及、阿比西尼亞、來比利亞、爲獨立國。

## 第一節 埃及 (Egypt)

面積 九十八萬四千方公里。

人口 一千三百九十萬人。

### 概說

一 尼羅河流於國之東部，兩岸有狹長的平野，下流成一大三角洲。平野肥沃，宜農產。此河六月至十月爲泛濫期，漲水時捲來土沙，至水退卽在這土沙上種農作物，此處五千年前卽有國家組織。人類文化最初的開發地帶。古哲說：『埃及是尼羅河之賜。』

二 尼羅河兩岸高原有利比亞沙漠，爲不毛地。

三 氣候南半屬熱帶，北半屬亞熱帶，空氣乾燥，雨量少。

### 四 物產

農產 棉花（世界四大產地之一）、小麥、甘蔗、煙草。  
工業 煙草製造、製糖。

五 此國以前爲土耳其屬國，一九一四年後爲英之保護國，一九二二年後獨立，爲立憲君主國。

六 英國爲保全蘇彝士運河，及求連絡印度澳洲，故必將埃及置其勢力下。

七 首府開羅，爲本洲第一大都，有偉大建築，英人的『三C政策』卽以此爲中心。

八 蘇彝士運河(Suez Canal)在埃及境，長一百六十公里，費時十一年（一八五九—一八六九）用費一百九十萬鎊。法人雷賽布(Legros)所計劃，現在管理權爲英國所操。此河是歐亞航行的必經道。

九 尼羅河的阿蘇堰堤(Assuan)是世界第一大堰堤。

### 第二節 巴巴里地方(Barbary States)

利比亞 意屬，除沿海沃地外，多沙漠，產麥類、柑橘等。  
面積 一百五十五萬方公里。

人口 八十萬人。

突尼斯 法保護的君主國，大部係山地，南部是沙漠。產海綿、毛氈等。首府突尼斯。住有法國官吏。

面積 十二萬九千方公里。

人口 二百萬人。

阿爾及利亞 法屬，北部多山岳，中部平原，南部沙漠，產麥類、葡萄、木塞樹、羊等。

面積 五十四萬方公里。

人口 五百八十萬人。

摩洛哥 法保護國。北方一部分爲西班牙保護地，丹吉爾爲中立地，境內有亞得

拉斯山脈，多山地，北部沿海地方爲平野，多山羊，產麥類、波斯棗等。

面積 五十四萬方公里。

人口 三百八十四萬人。



### 第二節 蘇丹地方(Sudan)

蘇丹地方，最大部分屬法國，蘇丹草原是熱帶草原，即所謂「薩凡那」。

英埃蘇丹 英國的勢力範圍，北部爲沙漠，東部貫流白尼羅河產有棉、象牙等。首府喀土穆(Khartum)是政治及商業的中心地。

面積 二百四十六萬方公里。

人口 五百九十萬人。

### 第四節 下幾內亞地方(Lower Guinea)

比領剛果 剛果河流域爲一大盆地，產橡皮、椰子、可可、米、棉、煙草、象牙、銅、金剛鑽等。

面積 二百三十五萬方公里。

人口 八百五十萬人。

魯安達(Ruanda) 烏倫祇(Urundi)

均在比屬剛果東部，大戰後歸比利時代管。

法屬赤道非洲 北半沙漠地帶，南半多熱帶林，橡皮產量很多，乍德湖 (Chad) 附

近宜牧畜。住民大抵黑人。

面積 二百四十三萬方公里。

人口 二百八十萬人。

西班牙屬幾內亞 產橡皮、咖啡等。

面積 二萬八千方公里。

人口 十五萬人。

喀麥隆 法代管，一部英國代管。沿海地方多森林，內地高原多草地。產椰子、橡皮、

可可茶、象牙等。

面積 六十七萬方公里。

人口 一百五十萬人。

第五節 上幾內亞地方

尼日利亞 英屬。產棉、可可、椰子、橡皮。

達荷美

椰子。

多哥蘭

咖啡、可可茶、椰子、橡皮。

黃金海岸

可可、椰子、橡皮、錫等。

象牙海岸

椰子、橡皮、盤木等。

法屬西非洲

法屬幾內亞

橡皮、椰子、落花生等。

塞內加爾

橡皮、硬果。

上佛爾塔

落花生、橡皮、家畜。

毛里泰尼阿

波斯棗、可可、駝鳥。

第六節 西部沿海地方

來比利亞 獨立共和國。由美國解放歸來之黑奴所建，民主立憲，以英語為國語。

產咖啡、可可、椰子、象牙。首都蒙羅維亞。

面積 九萬方公里。

人口 二百萬人。

塞拉勒窩內 英屬。住民大部係解放的黑奴。產椰子。

面積 二萬六千方公里。

人口 八萬五千人。

葡屬幾內亞 產花生、椰子、橡皮等。

面積 三萬三千方公里。

人口 三十萬人。

剛比亞 英屬及保護地。落花生是主產，又產皮革、椰子、象牙、橡皮等。

面積 一萬方公里。

人口 二十萬人。

利俄多羅 西班牙屬。

面積 七十二萬方公里。

人口 約五百人。

第七節 東部非洲 (East Africa)

阿比西尼亞 全部高原地帶，多山，與意屬索馬利蘭毗連，常起爭端。為獨立君主

國。產皮革、咖啡、象牙、橡皮等。

面積 一百二十九萬方公里。

人口 一千五百萬人。

英屬索馬利蘭

面積 十八萬方公里。

人口 三十萬人。

物產 牛、羊、山羊。

面積 二十八萬方公里。

人口 三百萬人。

物產 棉、象牙、咖啡。

烏干達

英屬東非

桑給巴……產丁香、椰子、(丁香產額超過世界需用的一半。)

恰尼亞

面積 六十九萬九千九百九十九平方公里。  
人口 約二百四十萬人。  
物產 棉、玉蜀黍、咖啡、橡皮。

坦干尼卡

面積 八十五萬六千九百九十九平方公里。  
人口 四百萬人。  
物產 麻、皮革、咖啡、毒蛇。

意屬東非

厄立特利亞

面積 十五萬五千九百九十九平方公里。  
人口 四十萬人。  
境內係高原，近海產真珠。

意屬索馬利蘭

面積 三十八萬八千九百九十九平方公里。  
人口 約三十一萬人。  
以農牧為主。

法屬索馬利蘭。

面積 一萬五千餘方公里。

人口 二十萬人。

首府 吉蒲的，紅海的港市，阿比西尼亞的門戶。

葡屬東非洲

面積 六十七萬方公里。

人口 三百萬人。

物產 甘蔗、椰子、蜂蜜。

## 第八節 南阿非利亞 (South Africa)

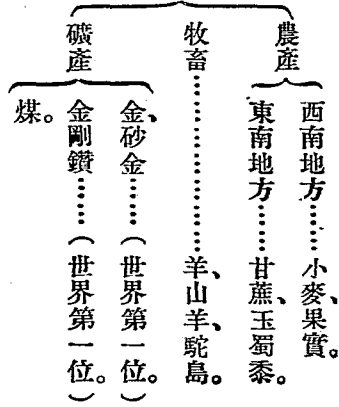
### 一 南非聯邦 (The Union of South Africa)

地勢 全部爲高原，東海岸有德拉根山脈。這山脈遮斷印度洋海風，境內乾燥，多不毛地。

氣候 沿海多雨，氣候溫和，內地爲大陸性氣候。

物

產



政區 (1) 好望角, (2) 納塔耳 (Natal), (3) 奧蘭治自由邦 (Orange Free State),

(4) 脫蘭斯瓦爾 (Transvaal)。

『三C政策』是英國計劃從南非開普敦 (Cape Town) 經埃及開羅 (Cairo) 而達印度加爾加答 (Calcutta) 的鐵路政策。

二 其他諸屬地



### 英屬南非

巴蘇陀蘭  
面積 二萬六千方公里。  
人口 五十萬人。

不入南非聯邦。

斯威士蘭  
面積 一萬八千方公里。  
人口 十四萬人。

土地肥沃，產玉蜀黍。

貝專納蘭  
面積 六十七萬方公里。  
人口 十五萬人。

多沙漠草原，住民從事游牧。

羅諦西亞  
面積 一百一十四萬方公里。  
人口 一百八十萬人。

地勢高，產金甚多。

西南非洲  
面積 八十五萬方公里。  
人口 二十三萬人。

南非聯邦代管，多沙漠，居民從事游牧。

鯨灣 (Walvish)

### 葡領安哥拉

面積 一百二十九萬方公里。  
人口 二百萬人。  
其他 地形高，產咖啡、橡皮、甘蔗、椰子等。

## 第九節 馬達加斯加島

面積 五十七萬方公里。

人口 三百四十萬人。

世界第四大島。法屬。

出產 狐、猿、牛、羊、木材、金等。

人種 屬 (Hova) 族，此族與馬來人種相近。

### 研究題

一 非洲有 ( ) 高山，有 ( ) 大河，有 ( ) 大沙漠，有 ( ) 瀑布，有 ( ) 礦產。『滙』

廿二年』

二 蘇彝士河是 ( ) 海和 ( ) 海間的運河。『滙』廿二年』

三 非洲北部氣候炎熱之原因。『北平』廿三年』

- 四 世界最大之沙漠。『河北，廿二年』
- 五 非洲有三個獨立國（ ）（ ）（ ）『湘』『蘇，廿二年』
- 六 埃及國都是○○○。『川』
- 七 爲什麼非洲的開發較遲？試述其地理上的原因。

### 答案

- 一 亞特拉斯山，尼羅河，撒哈拉沙漠，斯坦利瀑布，脫蘭斯瓦爾的金礦。
- 二 紅海與地中海。
- 三 因沿海多山，海風吹不進內地，且有撒哈拉大沙漠，常終年無雨，地近赤道。
- 四 撒哈拉。
- 五 埃及，阿比西尼亞，來比亞。
- 六 開羅。

七 地多高原，缺乏可航行的河流。南有哈拉哈里，北有撒哈拉沙漠，阻礙交通。海岸平直，沿海均橫有山脈，與內陸隔離。多大森林，全土均屬熱帶，不適人類居住。

## 第六篇 大洋洲 (Oceania)

位置 在南半球，爲澳大利亞與其他各小島之總稱。  
面積 八百九十八萬方公里。  
人口 八百六十六萬人。  
區域：

澳大利西亞  
(Australasia)

澳大利亞 (Australia)。

新西蘭 (New Zealand)。

塔斯馬尼亞 (Tasmania) (併入澳大利亞聯邦)。

森多羣島 (Polynesia) (坡里內西亞)。

渺小羣島 (Micronesia) (密克羅內西亞)。

黑人羣島 (Malaysia) - 美拉內西亞。

成因 本洲大部爲珊瑚礁或火山所成的島嶼，與其他大陸極小關係。氣候 赤道在北部通過，各處大抵爲熱帶，惟受海風影響，並不酷熱。

歷史：

1 十六世紀時葡萄牙人航行至遠東，占領菲律賓羣島及其附近。

2. 十八世紀英人探險至澳大利亞，占領該處，法國占領森多羣島的南部。

3. 十九世紀德國占領黑人羣島的北部諸島，並買收渺小羣島的東部地方。美國

占領夏威夷，並併吞菲律賓。

4. 戰後德國的屬地歸入國際聯盟，由聯盟劃赤道以北之島嶼歸日，赤道以南的

歸英代管。

居民

各島嶼土人，大抵蒙昧無知，難與白人爭生存，人口遂益減少。殖民大部分爲英吉利人。

政治 本洲並無一獨立國，被列強瓜分。

### 第一節 澳大利亞

1. 地形 在南半球，世界最小的大陸，東北部接太平洋，西接印度洋，南方遙對南冰洋。全土可分三個區域：

(1) 東部高地。

(2) 中部平原。

(3) 西部高原。

第一大河，爲大令河 (Darling R.) 最高山爲澳洲阿爾卑斯山 (Australian Alps)。重要港口在東部。

2. 面積 七百六十九萬方公里。

3. 人口 六百五十萬人。

4. 首都 坎伯拉 (Canberra) 一九二七年前聯邦首都在墨爾本 (Melbourne)。

## 墨爾本又稱新金山。

### 5. 氣候

- (1) 北部屬熱帶；南部屬亞熱帶及溫帶。
- (2) 東南海岸受季風影響，為海洋性氣候，雨量多。
- (3) 中部及西部陸地，為大陸性氣候，乾燥如沙漠地帶。
- (4) 西南沿海地方，為溫帶，氣候和降水量都好。

### 6. 物產

- (1) 植物 大麥、小麥、玉蜀黍、馬鈴薯、蘋果、橘子、葡萄、齊墩果、香蕉、甘蔗、鳳梨等。
- (2) 動物 羊、牛、馬、袋鼠、駝鳥、鴨嘴獸等。（羊毛產額，佔世界第一位，達澳大利亞輸出總額的三分之一以上。）
- (3) 礦物 金、煤、銀、鉛等。
- (4) 工業品 玻璃、毛織物、瓷器、棉織品、罐頭食品等。

### 7. 政區

## 新南威爾斯 (New South Wales)。



維多利亞 (Victoria)。

昆士蘭 (Queensland)。

南澳大利亞 (South Australia)。

塔斯馬尼亞 (Tasmania)。

西澳大利亞 (West Australia)。

京兆區 (Federal Capital Territory)。

北區 (North Territory)。

以上統稱澳大利亞聯邦 (Commonwealth of Australia) 即英帝國自治殖民地。

重要都市

- |                            |                              |
|----------------------------|------------------------------|
| 1. <u>墨爾本</u> (Melbourne)。 | 2. <u>悉尼</u> (Sydney)。       |
| 3. <u>坎伯拉</u> (Canberra)。  | 4. <u>阿德雷德</u> (Adelaide) 港。 |
| 5. <u>貝斯</u> (Perth) 港。    | 6. <u>比里斯本</u> (Brisbane)。   |

## 第二節 新西蘭

1. 面積 二十五萬九千方公里。

2. 人口 一百五十萬人。

### 3. 區域

南島

(1) 兩島均多山，且多火山，有溫泉，熱湖等。

北島

(2) 南島有庫克山(Cook)，高三七二八公尺，爲本諸島的最高山，有大冰河。

其他小島

(3) 新西蘭有『南半羣不列顛』的稱號，爲不列顛帝國的自治殖民地。

4. 氣候 溫帶，海洋性，雨量適宜，爲人類極好的居住地。

### 5. 物產

農產……小麥、馬鈴薯、新西蘭麻。

畜產……羊、牛、馬、豚、羊毛、乳製品。

林產……白松。

礦產……金、鐵、煤。

6. 都市 奧克蘭(Auckland)、威靈頓(Wellington)、耶蘇堂(Christchurch)。

## 第二節 太平洋諸島

### 一 森多羣島（坡里內西亞）

(一) 夏威夷羣島 (Hawaii Is.) (美)。

(二) 美德衛島 (Midway Is.) (美)。

(三) 芬寧島 (Fanning Is.) (英)。

(四) 薩摩（又譯三毛亞）羣島 (Samoa Is.) (英, 法, 美)。

(五) 社會羣島 (Society Is.) (法)。

### 夏威夷羣島：

1. 面積 一萬八千方公里。

2. 人口 三十七萬人。

3. 以八大島與其他小島構成，夏威夷島最大。

4. 全部爲火山島，火山活動極盛。

5. 熱帶，海洋性氣候，受海風影響，氣溫適宜，雨量多。

6. 物產有蔗糖、米、椰子、椰乾、香蕉、鳳梨等。

7. 住民三十七萬中，中國人占二萬七千，日本人占十四萬六千餘，其他爲葡人，菲律賓人，土人僅五萬一千餘。

8. 首府檀香山 (Honolulu)，一名火奴魯魯，爲亞澳美三洲航行中心點。太平洋中最重要的驛站。

## 二 渺小羣島 (密克羅內西亞)

(一) 馬里亞納羣島 (Mariana Is.) (註)

(二) 拍盧羣島 (Palau Is.)

(三) 加羅來納羣島 (Caroline Is.)

(四) 馬紹耳羣島 (Marshall Is.)

(五) 吉爾伯特羣島 (Gilbert Is.) ……英屬

日本代管地

(六) 納路島 (Nauru Is.) ……英代管地

註 其中關島 (Guam) 屬於美國。

日本代管地：

1. 面積 二千三百方公里。

2. 人口 五萬二千人。

3. 地勢 爲赤道以北之舊德屬地，大小島嶼約七百餘，大部爲火山島或珊瑚島。

4. 氣候 熱帶，海洋性氣候，不酷暑。

5. 物產 椰子、椰乾、磷礦、貝類等。

6. 政治 歐戰後由國際聯盟委任日本代管。

三. 黑人羣島 (美拉內西亞)

(一) 新幾內亞 (一名巴布亞) (英荷屬)

(二) 新喀里多尼亞 (New Caledonia) (法屬)

(三) 菲濟羣島 (Fiji Is.) (英屬)

(四) 新不列顛羣島 (New Britain Is.)

(五) 瑣羅門羣島 (Solomon Is.)

澳洲聯邦代管地。

1. 新幾內亞 (New Guinea) 爲太平洋中的最大島，世界第二大島。(面積約七十八萬方公里。) 境內多山岳，氣候在近海處不酷暑，雨量多。產椰子、橡皮等。土人全未開化。本島東南部屬英，西半部屬荷。

2. 新喀里多尼亞 (New Caledonia) 爲世界主要產錳地，此外還出產椰子、椰乾、木材等。

3. 菲濟羣島的首府蘇瓦 (Suva)，是美澳航路的要衝，其出產有甘蔗等。

4. 其他各島，大抵以產椰子、椰乾爲主要。

### 研究題

一 新金山 (Melbourne) 是屬於 ( ) 國，舊金山 (San Francisco) 是屬於 ( ) 國，『蘇高入學試，廿三年』

二 ( ) 羊毛產額位世界第一『川』

三 太平洋中最有關於日美勢力者係何島，并述其位置及與太平洋交通之關係。『川』

四 英國對澳洲聯邦的重要輸出物是農產品 ( ) 『浙，廿三年』

五 澳洲輸往大不列顛島最多的貨物是什麼？

六 新西蘭的別名。

七 日本代管地之位置及其軍事上的價值。

八 太平洋中的最大島。

### 答案

一 新金山屬(英)國，舊金山屬(美)國。

二 澳大利亞。

三 菲律賓在臺灣的南部，中國的東南部，日本奪得菲律賓，即可使美國與遠東隔絕，美國艦隊無從東進。菲律賓是遠東美國艦隊唯一根據地。是美在東方太平洋中主要驛站。

四 (一) 卽 (錯誤)

五 羊毛。

六 『南半球的不列顛。』

七 在夏威夷之西，菲律賓之東，澳洲之北，這些小島，不特可以隔絕美國與菲律賓的聯絡，且可阻止美國對日本本國及其屬地的攻擊，軍事上占極大優勢。

八 新幾內亞。



910.7  
8710

S0746

著者: 鄭震編

書名: 外國地理

還書日期

借書人

東方圖書館重慶分館

分類號數 910.7.....

8710

登錄號數 S0746.....



中華民國二十四年五月初版  
中華民國二十六年七月改訂三版  
六月改訂六版

(02641)

初中複習叢書  
外國地理一冊

每冊實價國幣肆角伍分  
外埠酌加運費

編著者 鄭 震

發行人 王 雲 五  
上海河南路

印刷所 商務印書館  
上海河南路

發行所 商務印書館  
上海及各埠

\*\*\*\*\*  
\*\*\*\*\*  
\*\*\*\*\*  
\*\*\*\*\*  
\*\*\*\*\*  
\*\*\*\*\*  
\*\*\*\*\*  
\*\*\*\*\*  
\*\*\*\*\*  
\*\*\*\*\*

7

874210

