




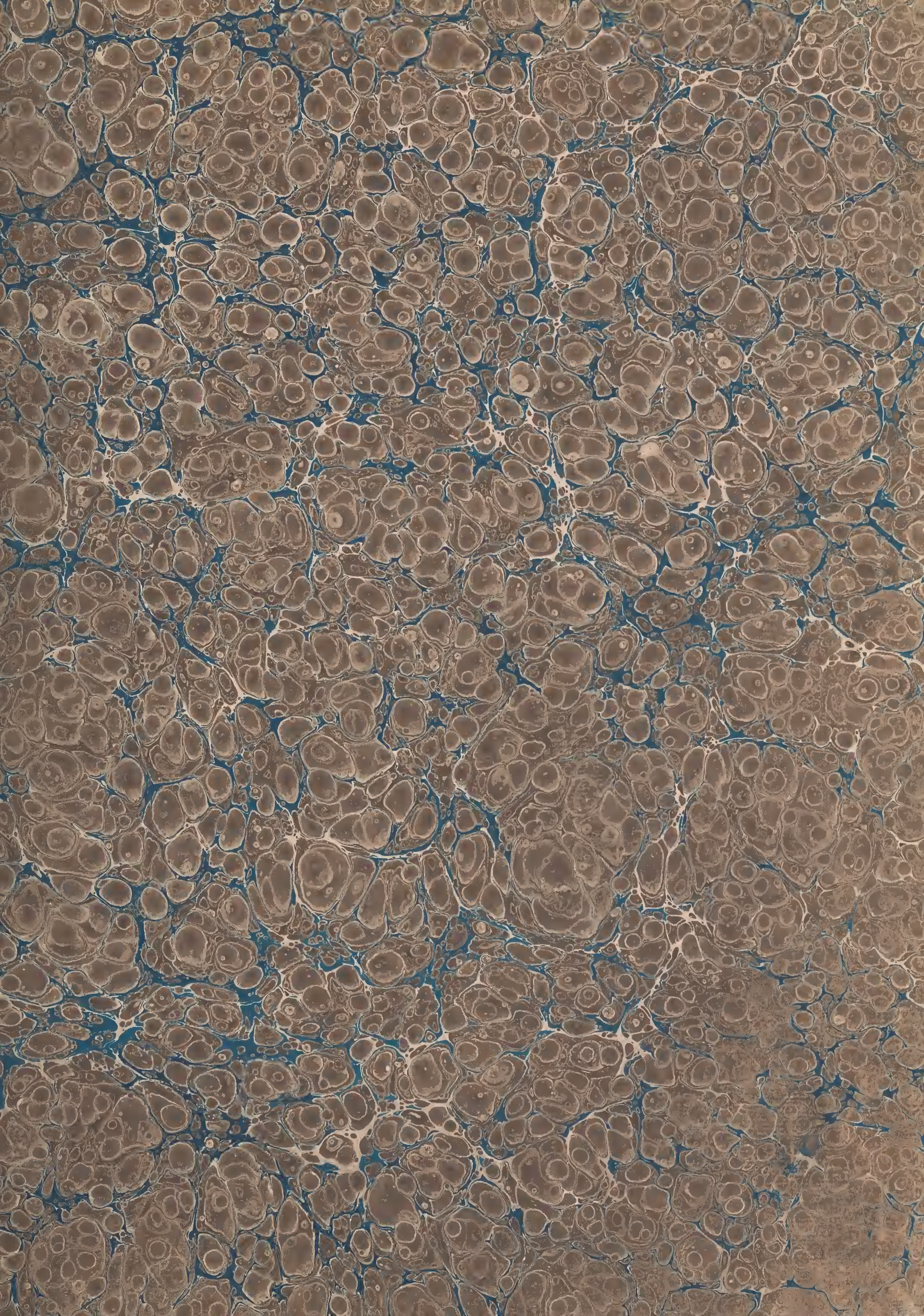
**BURNDY
LIBRARY**
Chartered in 1941

GIFT OF
BERN DIBNER

*The Dibner Library
of the History of
Science and Technology*

SMITHSONIAN INSTITUTION LIBRARIES





Deuxième édition de Ptolémée donnée par Michel Serret
Seul livre imprimé à Vienne en Dauphiné
par Gaspard Truchsel.

149 pp., 1 p. m. ch., 1 f. d'explicit
49 FF doubles num. 1-50 de cartes et
de texte, les cartes 46-47 occupent 3
pp. de ce f. double.; 48 FF m. ch.
d'index à 2 col et d'explicit

Baudouin VII, 316 et XII, 256

Harisse : 233

Leclerc : 476

Noordenskiöld . 29

(Petite tache de la marge de la carte 44.)

Coll. complète : PRD

Les cartes 28, 34, 49 et 50 concernent l'Amérique
La carte 28 représente le continent Américain avec la
mention de la découverte par Christophe Colomb
Au verso Michel Serret indique que c'est à
partir qu'on donne le nom d'Amérique au nouveau
continent alors que les voyages d'Américo Vesputé
sont bien postérieurs à ceux de Colomb.

La carte 50 s'agit de Laurentius Frisius et
un rétirage du bois de 1522 on approuit pour
la 1^{re} fois alors une édition de Ptolémée le
nom d'"América"




CLAVDII
PTOLEMAEI
ALEXANDRINI

Geographicae Enarrationis,
Libri Octo.

EX BIBLIOPOLYPIRCHE,
ymberi translatione, sed ad Græca & prisca exemplaria à Michaële Villanouano
secundò recogniti, & locis innumeris denuò castigati. Adiecta insuper ab eodem Scho
lia, quibus & difficilis ille Primus Liber nunc primum explicatur, & excelsa Urbium
nomina ad nostri seculi morem exponuntur. Quinquaginta illæ quoque cum
recentium Tabulae adnectuntur, uarijque incolentium ritus & mores explicantur.

*
Accedit Index locupletissimus hactenus non uisus.



Prostant Lugduni apud Hugonem à Porta.

M. D. XLI.

MICHAEL VILLANOVANVS

L E C T O R I S.



NON ABRE fuerit, Lector amice, de Claudio nostro paucula hic praescribere, ac demum quid nos in hac editione praestiterimus comminisci. Fuit Ptolemaeus Alexandria Aegypti urbe regia oriundus, Graecae literas, quibus tunc Aegyptus imbuebatur, abunde doctus: tamen si Rhodi egerit aliquando: Philosophus, Astrologus, iuxta ac Mathematicus strenuus, quod et alia eius monumenta testantur. Floruit sub Traiano, Adriano, et Antonio Pio Caesaribus. Tanta in orbe perlustrando eius fuit solertiae plus quam Herculeae gloria, ut terrarum orbem sine bello inuadens, sub regulam quandam censeret coegerit, et nobis fruendum descriptum tradiderit. Nec id solum praestitit, sed caelestia terrestribus coniunxit, eorum mensuras in unum colligens. Fuit Strabone, Plinio et Poppo Mela posterior, sed qui illos et priores omnes in Geographico artificio facile superarit. Interpretes eius fuerunt Nicolaus Angelus Florentinus, Ioannes Berengerus et Bilibaldus Pircheymberus. In priorum etiam librum annotationes scripsit Berengerus, sed ita, ut tamen in eo quae in alijs multa desiderentur. Nos uero meliora quaeque sequuti uires omnes ac nervos intendimus, in corruptis emendandis, et reclusis explicandis. Periculosus utraque parte labor, nec alicui haec attentatus: sed pius, et queni nobis impetret, sicubi locorum lectori non fecerimus satis. Illud ne tacuerim, ex alijs codicibus cum Graecis tum Latinis, aliorumque autorum assidua lectioe, locos ad multa milia nos restituisset: quorum centurias aliquot referre opere precium foret, ut specimen aliquod gustaturis praebetur, sed unius Narbonensis Galliae exempla sat erunt. Libro ij. capi. 10. tabula 3. Europae, Chetirae ciuitas prius legebatur, cum ex Graeco codice Betirae fuerit legendum, quae est Biterrensis ciuitas, uulgo dicta Besiers: Stephanus etiam Betarra nominat: Mela, Plinius et Strabo Bliteram. Fossae marinae ibidem legebatur, cum Fossas Marianas a Mario Ro. consule dictas scriptores omnes testentur, quas nunc Aquas mortuas uocamus. Item flumen Sicarus in altero exemplari legebatur in altero Tisara, cum neutro modo fuerit legendum, sed Hisera siue Graecum exemplar, siue aliorum scripta, et maxime Caesaris commentarios quis inspiciat. ad stipulatur etiam hodiernum nomen quod idem fluius uulgo retinet. Nec illos taceam qui pro Arari flumio ibidem scripserant Anar, et pro Dubi Buden, Cepero pro Cessero, Loauennorum pro Auennorum colonia, Sempos populos pro Sensijs, quos hodie Dignenses. Omissa quoque Cabelliorum colonia duas Masilias fecere, alteram Graecam, alteram non Graecam. Orobius insuper scribitur ibi fluius, qui Obris ceteris dicitur. Emendassimus etiam si licuisset Tolosae situm, qui ad Garumnam, non Illeris fluij ripam consistit. Sed ut nobis non licuit inueteratas illas chorographicas tabulas renouare, ita earum errata nobis adscribi non debent. Longitudinum et latitudinum numeros, quos emendauimus, ne cui sim morosus, hic subicebo, cum ij satis legenti et conferenti patuerint. Nec in ea re a Ptolemaei mente discessimus, sed tantum iuxta priores typos librariorum restituumus errata. Libro octauo qui supra alios, si Bilibaldo et Erasmo credimus, castigatione desiderabat, adnotatiunculam adiecimus, quae etiam si totus ille liber periret, facile qui uis uel mediocriter in Mathematicis peritus, non solum in urbibus a Ptolemaeo ibi descriptis, sed in alijs quibuscunque, maiorum dierum quantitates, et ab Alexandria distantias metiri queat. Illud item sciendum, situs ordinem aliquando praeposterum, nec eundem esse in Ptolemaei traditione et nostra interpretatione, parumper ab ipso commissa transpositione locorum. Ut inter Nemetos et Vangiones Germanos hodie populos in tabula Belgicae Galliae commemoratos: et inter Liburnum portum et Populonium promontorium siue Populonia urbem in Tyrrheno Italiae pelago. Nos enim uera nomina in margine reddidimus, sed ipse priores posuit, qui eo quo ipse praecedebat ordine posteriores esse debueret. Eodem littore inter Telamonem Hossam et Cossas transpositio est. idem commissum in Alpium montium nominibus, quod Andreas Alciatus in Tacito annotauit. In Liguria maritima Iacobus Bracelleus ordinem a Ptolemaeo alium nos docuit. Sed haec de ijs quae corrupte legebantur. Scholia deinceps adiecimus, quod lectio esset dilucidior suauior et planior: quae quantum adiuuenti lectori sint allatura, eorum esto iudicium, qui lectionis usu experimentum fecerint. In euoluendis sane cum Graecorum tum Latinorum poematibus, historijs, et alijs scriptis: cum de regionibus, ciuitatibus, montibus, et fluminibus, quod per sepe fit, sermo incidit: si se tunc ad nostri Ptolemaei lectionem quis deflectat: urbium nomina cum praesentibus et poetarum nominibus coniuncta, et ad nostri temporis sermonem coaptata, iucunditatis non nihil proculdubio lectori sunt allatura: cum nuda Ptolemaei lectio parum uenusta haecenus uisa sit. Et quod magis tyronum animos ad hanc lectionem intenderemus, materna lingua tanquam faciliore plurima urbium uocabula explicuimus: ut cum Gallis gallice, cum Germanis germanice, cum Italis Italice, et cum Hispanis hispanice loqui uideremur: quorum omnium regiones uidimus, et linguas utcumque nouimus. In reddendis sermoni uernaculo urbium nominibus, scriptorum autoritate, propria experientia, certissimis coniecturis, quoad eius fieri potuit sumus conuixi: in hac praesertim secunda editione, in qua multa prioris errata castigauimus. Ceterum plurimas earum quae a Ptolemaeo sunt descriptae, cum sint excisae, nos silentio praeteriimus. Ast ubi desolatam eodem aut proximo loco urbes aliae successere, nouam structam loco scriptae descriptae subrogauimus, in margine quidem. nam ipsum Ptolemaei scriptum inuolatum esse uolumus. Quam nostram operam ad prouinciarum orbis notitiam et praesentium cum praeteritis collationem, quae suauis est exercitatio, maxime facere, nemo, ni fallor, inficias iturus est: nisi Zoilus quispiam sit frontis praefixa, qui aliorum sudores nequeat sine liuore dimetiri. Tu uero quisquis sis candidus lector, nostras spero uigilias acceptas probatasque feres. Vale.

Ad eundem.

Si terras et regna hominum, si ingentia quaeque
Flumina, coeruleum si mare nosse iuuat,
Si montes, si urbes populorum opibusque superbas,
Huc ades, haec oculis prospice cuncta tuis.

fg
87
P97
L1541
ES
NMAH

AMPLISSIMO,

ILLVSTRISSIMO QVE

ac Reuerēdis. D. Dño Petro Palmerio, Archi-
episcopo & Comiti Viennensi Mi-
chaël Villanouanus Me-
dicus S. D.

*



O S T primā illam Geographiæ Ptolemæi cum Scholijs meis editionem, Archipræ-
sul & Comes amplissime, cum te præfente, & patrono, Lutetiæ Mathematica publice profi-
terer, sedulo operam dedi, ut altera iam editio multo prodiret castigatior. Ad quam rem
non mediocre mihi calcar adiecit acre iudicium tuum, cum locos in priore editione corruptos
passim deprehēderes. Calcar insuper adiecit exhortatio Hugonis à Porta, bibliopole Lu-
gdunensis, uiri de re tota literaria quàm optimè meriti, qui nullis pepercit impensis, ut Claudius noster Pto-
lemæus, quoad eius fieri posset, à mendis, quibus scatebat, emacularetur. Quam nostram operam, imò totum
ipsum reformatum Ptolemæum, sacro tuo nomini libuit dedicare: quòd unus omnium, quos unquam nouerim, sa-
crorum antistitum, bonas ames literas, literatos foueas, & Geographiæ ipsi non segnitè incumbas. Coëgit
me etiam tuorum in me beneficiorum cumulus, qui mihi multis iam annis fueris mecoenas, qui & Geographiam
ipsam Ptolemæi à me sis dignatus audire. Vnde merito qui olim Ptolemæus clientem nouit, nunc te denuo pa-
tronum agnoscat. Quo enim alio duce prodire decuit Ptolemæum, Viennæ & castigatum & excusum,
quàm te ipso Viennensium duce? eoq; Ptolemæi studioso? Viennæ inquam, Allobrogum, quã sibi iam dudum
notam, inter omnes ferè Galliarum urbes antiquitate celebrem, & Romanorum imperatorum alumnam, nunc
sui altricè, merito noster Claudius gaudebit. Gaudebit insuper tot Viennæ propagari cernēs suæ Geogra-
phiæ peritos. Inter quos primas sibi uendicant consanguinei tui Iohānes Palmerius, Prior Sancti Marcel-
li, & Claudius à Rupe Forti, uicarius tuus generalis, uiri ambo ornatissimi, ac multis nominibus commen-
dādi quibus ego tantū debeo, quantū Ptolemæo ipsi debent Geographiæ studiosi. Omitto hic referre quæ me
magnus ille Sancti Petri, ac Sancti Simeonis Prior, Iohannes cognomine Albus, de uirtutibus suis refer-
re uetat. Nec de sacra illa officialium tuorum triade hic ausim differere, nec eorum hic tria nomina inserere,
cum certum habeam, me pro eorum dignitate non satis dicturū. Iohannis quoq; Perrelli, doctoris medici tui,
meiq; olim in studijs apud Lutetiam socij, multiplex in philosophia & linguis eruditio, maiore alio indiget præ-
cone. Ad te itaque rediens, ô Præsul amplissime satis feliciter agi cum hisce meis lucubrationibus
existimaui, si eas in tuam clientelam, qua uti soles humanitate susciperes. Ita nimirum commendatas satis, ac
probatas, intelligent se esse, ubi iudicio tuo longè quidem acerrimo non displicuerint. At quoniam materia,
quam tracto, & ardua est, & multis olim seculis intentata iacuit, pronior ad ueniam uia relinquetur mihi in tā
to rerum discrimine uacillanti, & interdum, si ita contingat, humana caligine cæcutienti. Neque enim quiuis
semper rē propositā acutetigerit, ut in prouerbio est, nec semper feriet quodcumque minabitur arcus. Siquidem
& Plinius & Strabo & Mela, qui de Geographia tradiderūt, tā diuersi plerunq; abeunt, ut in gratiā nulla
orationis psuasionē reuocari queāt. Adde temporū & bellorū, quæ superuenerūt, iniuriā: qua factū est, ut
nō solū urbes quædā sint funditus perditæ, aliæ imminutæ, uerum etiā nomina fere omnia mutata. Sed quid ego
sus Mineruā? Nota sunt nota in quā tibi hæc omnia, qui bonā orbis partē perlustraueris, ac eos oēs, qui de Geo-
graphia scripserunt, diligenter perlegeris: Christianissimi Gallorum regis exemplo, qui ut est studiosorū ama-
tor, ita in hoc genere ad miraculum usq; doctus. Decet nāque principes summos, qui orbi imperant, orbē nos-
se: decet & eos, qui principibus famulantur, cum præsertim ad uarias orbis partes (quod tibi, uel ab ipso prin-
cipe est sæpius oblatum) legati mittuntur. Accedit ipsa cognitionis uoluptas, qua & intellectus ornatur &
animus suauiter afficitur: alioqui pecudum ritu, uelut in deserto aberrabimus, nullam certam habentes uiaē no-
stræ rationem. Sed iterum ego noctuā Athenas. Cape igitur, ô Præsul amplissime, Claudij Ptolemæi ex-
cellentissimi Geographi opus utilissimum, summa cura à me restitutum, ut tuo patrocinio deinceps nitatur, teq;
solum Mecœnatē agnoscat. Vale & sis perpetuo felix, Archipræsul illustrissime. Viennæ pridie Cal-
Martij. M D X L I.

Primo Libro hæc

CONTINENTVR.

- 1 IN quo differat Geographia à Chorographia.
- 2 Quænam sint ad Geographiam præsupponenda.
- 3 Qualiter ab stadiorum numero alicuius distantia rectæ (licet non sub eodem fuerit meridiano) ambitus huius stadiorum numeri sumantur & econtra.
- 4 Quòd ea quæ ex apparentibus obseruata sunt præferri debeant his, quæ ex peregrinationis comperta sunt historia.
- 5 Quòd historijs nouissimis magis sit adhaerendum, propter mutationes, quæ per tempora accidunt in terra.
- 6 De Geographica Marini enarratione.
- 7 Rectificatio distantia latitudinis terræ cognita ex apparentibus, secundum Marinum.
- 8 Eadem rectificatio ab emensione itinerum.
- 9 Eadem rectificatio à nauigationibus factis.
- 10 Quòd non oporteat Aethiopes supponere meridionaliores, quàm sit parallelus oppositus per Meroem.
- 11 De his, quæ ad longitudinem orbis non recte à Marino sunt excogitata.
- 12 Emendatio longitudinis terræ cognita à peragracionibus.
- 13 Eadem emendatio à nauigationibus.
- 14 De nauigatione à Chersoneso aurea ad Catigara.
- 15 De his, quæ in particulari expositione Marini dissentiant.
- 16 Quòd eum latere quædam in prouinciarum terminationibus.
- 17 In quibus ipse dissentit ab his, quæ nostro æuo historijs sunt prodita.
- 18 Quàm sint inutiles Marini compositiones ad designationem orbis.
- 19 De commoditate enarrationis nostræ ad designationem orbis.
- 20 De mensuratione inconcinna Tabulæ Geographicae, à Marino compositæ.
- 21 Quænam obseruanda sint in designatione fienda in plano.
- 22 Qualiter oporteat orbem in sphaera describere.
- 23 Expositio meridianorum & parallelorum, qui descriptioni sunt apponendi.
- 24 Modus per quem orbis in plano ita describi possit, ut cõmensuratione similis sit positioni sphaericæ.

CLAVDII

CLAVDII PTOLE-
mæi Alexandrini Geographiæ
enarrationis, Lib. I.

In quo differat Geographia à Chorographia. CAPVT I.



EOGRAPHIA imitatio est picturæ totius partis terræ cognitæ, cū ijs, quæ sibi quasi uniuersaliter sunt annexa. Differt autē à Chorographia. nā illa per partes loca

refecat, seorsumq; singula, & unumquodque iuxta se cōstituit, ac fermè omnia etiā minutissima, illa quæ deprehēdere possumus, describit, ueluti portus, uicos, populos, necnō à primoribus fluminibus diuertigia, & his similia. Geographiæ autē propriū est, unam & continuā terram cognitā ostendere, quæ admodū se habeat natura & positione, eaq; solū in omnino deprehensibilioribus uersatur descriptionibus, ueluti sinuum, & ciuitatū magnarum, gentium quoque, & fluuiorū, necnō circa ea, quæ secundum speciem uniuscuiusque sunt insigniora. Finis siquidem Chorographicus sectionē partis continet, ueluti si quis aurem tantum aut oculum imitetur. Geographicus autem contemplationem totius, proportionaliter ijs, qui integrum caput describunt. Quum enim omnibus, quæ supponuntur imaginibus, præcipuæ partes necessario, atque in primis adaptentur: cū etiam quæ picturas excepturæ sunt, distantia, sufficienti remotione oculorum cōmensurata esse debeant, siue perfectum sit quod pingitur, siue particulare, quò cuncta sensibilibus percipi ualeant: rationabiliter simul & utiliter sequutum est, ut Chorographiæ minutissimæ proprietates, Geographiæ autem regiones ipsæ cum ijs quæ uniuersaliter eis adiacent, attribuantur. Quoniā & primaria orbis partes, regionum nempè situs, tā magnitudine, quàm mensuratione rectè sunt coordinata. At inter has ipsas ut sese habeant, quā plurimæ sunt differentia.

Versatur autē Chorographia ut plurimum circa quale magis disponendum, quàm circa quantum: siquidem ubique qualitatis curam gerit, at nō ita commensurationis positionum. Geographia autem circa quantum magis, quàm

circa quale: quandoquidē in omnibus diligentem proportionis distantiarum rationem habet: qualitatis uerò, usque ad magnitudinis partium circumscriptiones, & iuxta figurā ipsam tantum. Vnde illa quidem locorum eget pictura, nemòque eam rectè exercebit, nisi uir pingendi gnarus: hæc uerò nequaquam, nam per lineas etiam tenues, ac denotationes tantum, positiones, & uniuersi figurationes ostendere potest. Quapropter illa quidē haudquaquam mathematico indiget instituto, hic uerò pars ea præcipuè requiritur. Considerare enim oportet, & totius terræ figuram ac magnitudinem, necnon situm eius ad coelū, quò cognita ipsius pars, quāta sit, & qualis, recēseri possit. insuper & loca eius singula, sub quibus coelestis spheræ sita sint parallelis, ex quibus & noctium & dierum magnitudines, & quænam stellæ fixæ uerticales fiant, & quæ super terram, quæque sub terra ferantur semper: ac omnia quæ de habitationis ratione connectimus, percipi possunt. Quæ cūcta sublimissimæ ac pulcherrimæ sunt speculationis, quum humanis deprehensionibus, per Mathematicas rationes ostendi possit, quo pacto coelum ipsum natura se habeat, quoniam nobis magna ex parte conspicuum esse potest. Terra autem per imaginem, quia licet certa sit & maxima, non tamē nos circumambit, neque tota simul, neque particulatim ab eisdem hominibus peragrari potest.

Quenam sint ad Geographiam præsupponenda.

CAPVT II.



Vis igitur finis sit eius, q̄ Geographiam exercere uelit, ac in quo differat à Chorographia, per hæc quasi summam sit notatum. Cum uerò impresentiarum sit propositum, nostræ habitabilis describere orbem, ut quàm maxime cum ueritate congruat, necessarium arbitramur præmittere, peregrinationis historiā esse, quæ notitiam præstet ad institutionem talem, utpotè quæ plurimū afferat cognitionis, ex traditione eorum qui præditi scientia speculatiua,

¶ *Ta melius ita uerba Geographia est descripta imitatio cōglobata integra partis terræ cū ijs quæ sibi necessario coherent.*

¶ *Tria inter Geographiā & Chorographiam discernunt. Primū, Chorographus singulas partes diuisim, etiā minutissimas, Geographus continuum describit.*

¶ *Agros scilicet, ædificia, turres, & mœnia, quæ Chorographi depingunt.*

¶ *Id est, in Chorographia non seruat proportionem quæ totius ad partes.*

¶ *Secūda differentia, locorum accidētia à solis Chorographis considerari.*

Tertia, singulorum locorū pictores esse Chorographos.

Geographus dicitur, qui fuerit mathematicus imperitus.

Quæcunq; stella maiorem habuerit declinationē, quā sit latitudo regionis, perpetuò apparet, aut perpetuò occultatur.

Collatione ad cœlū facta dignoscitur terra.

Præcipuum huius rei antecedens ex peregrinationibus sumptum.

regiones particulatim peragrarunt: quodque consyderatio ac traditio hæc partim sit geometrica, partim uerò superiorū constet obseruatione. Siquidē ad geometriā spectat q̄ per subtiles distantiarum dimensiones locorū inter sese positiones reddātur manifeste: ad obseruationem autem superiorū, q̄ idem fiat per apparētia, ex instrumentis, quibus astra & umbræ obseruantur, quod & perfectius est & certius, primū autem difficilius, ac alterius indigens ope. Quum enim necessariū existat, ut supponatur secundum utrunq̄ modū, ad quānam mūdi positionem, duorū locorum inquisitorū distantia uergat (non enim simpliciter, aut solum hoc scire oportet, quantum locus unus distet ab alio, sed quonam uersus, hoc est, ut dicere sciamus, num ad septentrionem, aut ortū, siue ad partiliores eorum inclinationes tēdat) impossibile est, exactē hoc consyderare, absq̄ obseruatione, quæ per prædicta fit instrumenta, per quæ in omni loco ac tempore facile, & lineæ meridianæ positio ostenditur, & per ipsam ignotæ locorū distantia. Inde & hoc concedi necesse est, dimensionem, quæ per numerū fit stadiorum, haud quaquam certam nobis iuxta ueritatē præbere deprehensionem: quoniā raro in uias rectas incidere cōtingit, propter circuitus uarios, qui & euntibus, & nauigantibus occurrere solent: & quia necesse est, ad rectitudinē inueniendam, id quod in uis, tã ex qualitibus, q̄ ex quantitatibus redundat, coniecturando tātum, ab integeris subtrahere stadijs. In nauigationibus autē uentorum flatus, qui ut plurimū uires easdem haud seruant, ad dijudicandum penitus norma carent. Insuper licet distantia quædā inter duo loca emensa exactē cognita fuerit, non ideo tamen ratio ipsius ad totius terræ ambitū, nec positio, utrum ad æquinoctialē, seu polos tendat, patebit. Dimensio uerò, quæ fit per cœli apparentia, certā de singulis his cognitionem affert, ostenditq̄ qualēsnam circūferentias inuicē per loca subiecta descripti intercipient circuli, paralleliq̄, & meridiani: hoc est, quales ipsi paralleli includant meridianorū circūferētia, quæ incidunt inter ipsos, & æquinoctialē: & quales meridiani ipsi includāt arcus, & æquinoctialis, & parallelorū: ac etiā qualem circūferentiam duo intercipient loca, circuli illius, qui in terra maximus scribitur. Nihil deniq̄ stadiorū indiget dinumeratione, siue ad rationē earum partium, quæ à terra sunt, siue ad descriptionis circuitum uniuersum: sufficit enim supponere ambitum telluris in partes quotquot uoluerimus, per totidemq̄ partes ostendere distantias in circulis maximis super telluris superficie descriptis. Sed forsitan ad diuidendū nostris dimensionibus totum ambitum, aut partes illius in

subiecta ac nota interualla, hæc minus sufficiēt. Ideo huius rei gratia solum, necesse fuit uiam quandam rectam alicubi adaptare circūferentiæ, quæ iuxta continentiam similis esset maximo circulo, ac rationem huius sumere ad circulum, qui fit ex apparentibus: stadiorum uerò numerum, qui sub ipsa cōtinetur, ex uulgari dimensione quæ fit à parte data, licetq̄ multitudinem stadiorum totius ambitus demonstrare. Cum enim ex mathematicis præsupponatur, continuam & terræ & maris superficiem, quasi per totas partes esse rotundā, & idem centrum habere cum sphaera cœlestium. sequitur etiam singulas ipsius incisiones communes, quæ ex centro in planum, necnon ex dictis emittuntur superficiebus, maximos in semetipsis facere circulos, angulosq̄ in ipso plano ad centrum conclusos, similes circulorum intercipere portiones, distantiarum earum, quæ in terra sunt. Ac ideo quantitatem stadiorū, ubi directa fuerint, ex itinerum dimensionibus accipi posse: rationē uerò quæ ad totū est ambitū, ex ipsis quidem nullatenus, propter defectum pertingentiæ parabolæ. A simili autem circūferentia circuli cœlestis, rectē sumuntur, quoniam ratio illius ad proprium ambitum deprehendi potest: eadem autem fit & à simili parte circa terram, ad circulum in ea maximum.

Quiliter à stadiorum numero alicuius distantia rectæ, licet non sub eodem sit meridiano, ambitus huius stadiorum numeri accipiantur, & e contra.

C A P V T I I I .



Viante nos fuerunt, non solum rectam aliquam distāciam in terra inquirebant, ubi maximi circuli facit circūferentiam, sed eam quoque, quæ positionem in unius meridiani plano haberet: per Sciotherosque obseruabant signa duo, quæ super uerticem erant distantiæ, iuxta circūferentiam, quæ ibi sub ipsis intercipiēbatur meridianis, quæ similis esset itinere: quumq̄ hæc singulatim, ut diximus, in plano constituebantur, lineæ rectæ, quæ per extremitates ad signa, quæ super uerticem erant, egrediebantur, inter se concurrebant, quia centrum circulorum, commune erat coincidentia signum. Quanta igitur apparebat circūferentia, quæ inter signa erat uerticalia, ac pars esset circuli, qui per polos scribitur, tantam etiam supponebant in terra distāciam ꝛ ambitus totius. Vnde si etiam non per polos circulum secundum dimensionem sumperimus distāciam, sed à quolibet maximorum, propositum ostendi potest. Idem

Eclisum, poli eleuationum & lineæ meridianæ p̄ instrumenta obseruatio præcedit, deinde geometrica ratiocinatio sequitur: quibus longe incertior est itineraria stadiorū mensura.

Quatuor modis inuenire licet meridianam lineam. Primò p̄ gnomonis minimā umbrā, seu duas antea et postea æquales eiusdē circuli peripheriā contingentes. Secūdo p̄ maximā solis eleuationē astrolabio deprehensam. Tertio p̄ instrumentum azimuthale Apiani quauis hora. Quarto p̄ magnetis ostensionem.

Prima est differentia latitudinis, secūda longitudinis, tertia locorū uera distantia, quasi laterum quadrati diameter.

Id est, siue per terræ, siue per circulorū cœli segmenta distācias metiare.

Id est leucis, miliaribus, stadijs.

Id est, per instrumenta.

Id est, si terram super centro secet planum, cōmunis sectio sphaericæ superficie telluris et eiusdē plani secantis, maximus erit in terra mariq̄ circulus.

Id est, symmetrie ad totum.

Ad inquirendam scilicet stadiorum ambitus terræ multitudinem.

Verticalia duo signa, siue puncta in eodem meridiano tantum eius arcum intercipiēbāt: quanta erat itineraria distācia inter duo loca illis supposita.

Concurrebant in centro mundi.

Quæ scilicet tanta pars esset ambitus terræ totius.

Idem nobis patebit, si per instrumentum, quo sublimiora considerantur, eleuationes poli in terminis fuerint obseruatae, necnon positione animaduersa, quam distantia ad alium habet meridianum. Per quod etiã Meteoroscopium multa alia utilissima facile deprehendere possimus. Sed & quolibet die & nocte iuxta obseruationis locum eleuationem poli Borealis, omnique hora situm meridionalem, necnon habitudines declinationum * ad ipsum, hoc est, quales faciat angulos per uiam descriptus circulus maximus cū meridiano, ad signum quod est super uerticem: per quos similiter quesitam circumferentiam ex ipso ostendimus Meteoroscopio: & eam quoque, quæ inter duos incipitur meridianos, quum alij fuerint quàm æquinoctialis paralleli. Ita ut per talē modum, si solum distãtia una recta in terra fuerit dimensa, totus etiam numerus stadiorum, quos ambitus continet, inueniri possit. Per hæc inde reliquum, necnon aliorum itinerum interualla, etiam sine dimensione cognoscuntur, licet non penitus fuerint recta, neq; sub eodem meridiano aut parallelo constituta, dummodo id quod ad omnem inclinationem proprium est, diligenter accipiatur, pariter & terminorum eleuationes obseruentur. Rursus etiam per rationem circumferentiæ, quæ distantiam extendit ad circulum maximum, stadiorum quoq; multitudo à deprehenso totius terræ ambitu facile considerari potest.

Quod ea quæ ex apparentibus obseruata sunt, præferri debeant ijs, quæ ex peregrinationis comperita sunt historia.

C A P V T I I I I.



Ligitur quum hæc ita se habeant, si ij, qui particulatim regiones peragrarūt, talibus quibusdam obseruationibus usi fuissent, certam penitus orbis descriptionē facere potuissent. Verum solus Hipparchus, nobis paucarum ciuitatum (respectu tantæ multitudinis, quam in Geographia designare necesse est) eleuationes poli Borealis tradidit, easq; eidem subiectas parallelo. Quidam uerò cum illis pariter loca quædam opposita, non quæ æqualiter ab æquinoctiali distarent, sed quæ plane sub eodē essent meridiano, ex eo quòd mutua eorū nauigationes secundæ ad arctum, uel notum tenderent. Distantiæ uerò quamplurimæ, et præcipuè illæ, quæ ad ortum, uel occasum uergunt, imperfectiorem assequutæ sunt traditionem: non incuria eorum, qui historias condiderunt, sed ideo for-

sitan, quia considerationes Mathematicales nondum exactè erant perceptæ, nec adhuc multæ defectiones Lunares eodem tempore, in locis diuersis obseruatae fuerāt. Nam literis mandatum est Eclipsim eã, quæ hora quinta in Arabis accidit, Carthagini apparuisse secūda. Ex quibus manifestum redditur, quot temporibus * æquinoctialibus inter se loca distet, ad ortum uel occasum. Rationabile igitur erit, & his consequēs, eum qui Cosmographiam tractare uelit, ea loca, quæ per diligentiores obseruationes deprehensa sunt, designationi suæ tanquàm fundamenta quædam præsupponere, que uerò ab alijs tradita sunt, his adaptare, quouisque positiones eorum inuicem, cum ijs quæ prius fuerunt obseruata, tanquàm traditionibus certiora, potissimum congruant.

Quòd historijs nouissimis magis sit adhaerendum, propter mutationes, quæ per tempora accidunt in terra.

C A P V T V.



Ligitur descriptionis aggressio, tali forsità cōtinetur proposito: uerum, quæadmodum in cūctis locis, quæ, uel propter magnitudinis excessum, uel quia non semper eodem se habet modo, non penitus deprehensa sunt, semper tempus ipsum historiam certiore ueluti perferre solet: ita etiam in Geographia accidit. Constat enim per ipsas temporum traditiones, multas partes continentis terræ, quæ à nobis habitatur, nondum propter difficilem magnitudinis peragratiōem ad notitiam peruenisse. Quasdam uerò non tales ac fertur esse, eorum culpa, qui historias exceperunt fabulosissimas. Nonnullas autem nunc longè aliter quàm olim habere, uel propter particulares earum deuastationes, uel etiam immutationes. Vnde necesse est, ut ibi nouissimis temporis nostri traditionibus, penitus quasi adhæreamus, obseruantes obiter & historiæ antiquæ expositionem, necnō prædictorum dijudicationem, ut liquere possit, quid fide dignum, quidue sit erroneum.

De Geographica Marini enarratione.

C A P V T V I.



Marinus itaque Tyrius, nouissimus eorum qui nostro fuerunt tempore, parti huic summo studio incubuisse uidetur. Patet enim plurimas eum historias euoluisse, ultra eas etiam quæ

** Id est, quantū tu ab ipso meridiano declinaueris, quæcumq; uiam agas: angulum positionis uocant.*

Meteoroscopium istud, parū aut nihil ab armilla differre. censet 10. de monte regio. Verus autem aliter sentit. Verè tamen, si armilla subdas horizontis planitiem cum regula positionis, habebis meteoroscopium.

** Id est, quot longitudinis gradibus. erāt namq; ibi. 45. gradus, quorum quindeni in æquinoctiali horam faciunt: & tempora ideo dicuntur, quia per eos tempora mensurantur.*

Tempus est omnis generis sapientiam & matrem rerum experientia secum adferat, in Geographica tamen historia peculiarem rationem habet, ob regnorum accidentes mutationes.

prioribus cognitæ fuerant tēporibus, ac scripta ferè omnium qui eum præcessere, diligentissimè percepisse. Quandoquidem ea quæ minus decenter, tam à priscis illis, quàm à semet ipso credita fuerant, decenti cum primis rectificatione exornauit: quemadmodum ex æditionibus ipsius emendationis tabulæ Geographiæ (nam plures sunt) cōsiderare licet. Proinde, si cerneremus, nihil in ultima eius deesse compositione: possemusque ex solis monumentis illius, orbis designationem perficere, nullum ulterius in hac re laborem susciperemus. Verum cum manifestè liqueat, quædam eum non satis fida perceptione collegisse, sæpius præterea in descriptionis institutione, nec facilitatis, nec dimensionis debitam curam habuisse: iustè moti sumus, ut uiri huius negocium susceptū, quantum operæ precium arbitramur, ad rationabiliorem, & utiliorē reduceremus modū. Quod quidem quàm succinctè poterimus, facere conabimur, cōsiderantes, breuibus nos ea, quæ ad utranque speciem conferunt, ratione quædam consequi posse. Ac, primum quidem ab historia initium faciemus, secūndum quam existimat ipse, & longitudinem terræ cognitæ plus ad orientem, latitudinem uerò ad meridiem produci oportere. Deinde forsitan non ineptè totius superficiæ distantiam, ab ortu occasum usque, longitudinem, eam uerò quæ est ab arcto, meridiem uersus, latitudinem uocabimus. Quoniam & parallelus, iuxta motum celestem, eodem appellabimus nomine. Sed & uniuersaliter quidem distantia maiori, rectè longitudo est attribuenda: siquidem planè hoc ab omnibus concessum est, quòd orbis terrarum distantia, ab ortu uersus occasum, longè maior existit, quàm ea quæ à septentrione est ad meridiem.

*Rectificatio distantia latitudinis terræ
cognitæ, ex apparentibus secundum Marinum.*

C A P U T V I I .

Rimum igitur latitudinis terminum præsupponit ipse Thylen, sub parallelo, qui borealissimam terræ nobis cognitæ partem segregat. Parallelum uerò hunc demōstrat ab æquinoctiali distare ad summum partibus. 63. qualium est circulus meridianus trecentarum sexaginta: stadiis uerò uno & triginta millibus, ac insuper quingentis, ita ut pars una quingēta fermè comprehendat stadia. Deinde Aethiopum regionem quæ uocatur Agisymba, & Prasiū pro

montorium sub eo ponit, parallelo, qui australlissimum terræ cognitæ finit terminum, quem etiam sub hyberno ponit tropico: ita ut secundum ipsum, tota orbis latitudo, iuncto tropico hyberno partium fiat octuaginta septem, stadia uerò compleat quadraginta & tria millia quingenta. Quinetiam rationabiliter finem australis demōstrare conatur, per apparētia quædam, ut ipse putat, necnon per itinera, quæ & terra, & mari historiis sunt prædita: quæ singula quasi ex transcurso hic referemus. Sanè in enumeratione apparentium, compositione sua tertia, ita ait: Zodiacus in zona torrida totus super ipsam apparet, quapropter in ea transmutantur umbræ, ac omnia astra occidunt & oriuntur. Sola autem Vrsa minor tota supra terram apparere incipit, in Ocele, quæ borealis est ad stadia quinquies mille quingenta. Parallelus enim per Ocele partibus eleuatur undecim ac quita duplici. Ab Hipparcho autem traditur, minoris Vrsæ stellam borealissimam, ultimam autem caudæ, à polo distare partibus duodecim, quintisq; duabus. Porrò ijs, inquit, qui ab æquinoctiali ad æstiuum progrediuntur tropicum, polus borealis semper plus supra horizontem attollitur, australis uerò plus sub horizonte deprimitur. Qui uerò ab æquinoctiali ad brumalem pergunt tropicum, ijs polus australis supra horizontem eleuatur, borealis uerò sub horizonte mergitur. Igitur per hæc solum exponit quæ accidere debent locis, quæ sub æquinoctiali sunt, uel inter tropicos posita. Atqui, etiamsi ita se habeat historia, apparentia tamen in locis, æquinoctiali australioribus, nequaquam apposuit, ueluti quænam stellæ super uerticem fiant, in locis illis, quæ æquinoctiali sunt australiora, aut quantum ad austrum declinent umbræ meridianæ in æquinoctiis, utrumue Vrsæ minoris stellæ omnes orientantur & occidant: ac rursus quænam ex ipsis penitus non appareant, quum polus australis super horizontem eleuatur. In cæteris inde dicit, quædam obseruata esse apparentia, uerum nec illa propositum ullo pacto ostendere possunt. Ait enim eos, qui ex India in Lymyricem nauigant, (quemadmodum narrat Diodorus Samius in tertio) Taurum in medio habere celo, Pliades uero secundum antemnas medias. Qui uerò ex Arabia in Azaniam feruntur, nauigationem dirigere ad meridiem, & stellam Canobum, quæ ibi Equus uocatur, estque australissima. Cæterum astra quædam apud illos apparent, quæ apud nos ne nominantur quidem. Canisque anticane prior oritur, & Orion ante conuersiones æstiuas totus. Ex his igitur stellis apparentibus, quædam manifestè ostendunt, quænam habitationes æquinoctiali

*Sexaginta trium
ad boream, & 24
ad austrum.*

** Quia scilicet
parum ad rem faciunt.*

*Nostra uerò ætate
anno. 1540. minus
distat, gradibus
nimirum. 4. & minutis
9. nam ab æquatore
declinationē ha
bet graduū. 35. mi
nutorum. 51.*

** Ad gradus ab
æquatore. 50.*

*# Ortus isti sunt
solis radijs egressio
nes matutine. nam
Marini tempesta
te astra hæc erant
in Tauro & Gemi
nis, ideo antequam
sol Cancrū accede
ret, manè a radijs
egrediebantur: nūc
uerò secus. Nā ca
nes ambo in cæcro,
Orion in geminis
situm habent.*

*Longitudinis &
latitudinis defini
tiones.*

*Circuli longitudi
nis dicuntur paral
leli, sicut meridia
ni, circuli latitudi
nis.*

*Thylen, quæ Islan
dia hodie dicitur,
quære in prima ta
bula Europæ, Agis
ymba & Prasiū
in tabu. 4. Africa,
Ocele in tabu. 6.
Asia.*

noctiali sint borealiores, ueluti Taurus & Plis-
as, quæ super uerticem fiunt, nam astra hæc æq-
noctiali sunt borealiora, quædam autem nihilo
magis borealioribus australiores esse demon-
strât, Canobus enim apparere potest etiam ijs,
qui longè æstiuo tropico sunt septentrionalio-
res. * Multæq; stellæ, que semper apud nos sub
terra sunt, in locis qui nobis sunt australiores, ac
etiam ijs, qui æquinoctiali sunt borealiores, ue-
lut ijs, qui circa Meroem habitât, super terram
sunt. Quemadmodum Canobus ipse, qui nos
borealioribus hic minimè apparet. Et hunc
quidem meridionaliores, & nullum alium, qui
nobis sit incognitus, Equum uocitant. Adhuc
& ipse mathematicis rationibus deprehensum
esse, Orionem totum ante conuersiones æstiuas
apparere, ijs qui sub æquinoctiali habitant. At
Canis oriri incipit, priusq; Procanis, ijs qui sub
æquinoctiali habitant, & ab ipsis Syenem usq;
ita, ut nec horum quoq; apparentium peculiare exis-
tat, ostendere habitationes aliquas, æquinoctias
li esse australiores.

Eadem rectificatio

Ab emensione itinerum.

C A P U T V I I I.



DR O I N D E in itinerum emē-
sione, dum per terram singulas
tim profectio-
num computat
dies, à Lepti magna, usq; ad re-
gionē Agisymbam, hanc æqui-
noctiali australiorem esse sta-

dijs quatuor milibus sexcentis octuaginta collig-
git. * Rursusq; secundum dies nauigationis per
mare, à Ptolemaide, quæ est in Troglodytica,
ad Prassum promontorium, æquinoctiali id au-
stralius esse colligit, stadijs uiginti & septem mi-
libus octingentis: ita ut & Prassum promonto-
rium, & Agisymbam regionem, quæ Æthio-
pum est, & que, ut ipse dicit, nec dū Æthiopiam
ab austro determinat, ad oppositum eorum pdu-
cat, qui gelidam inhabitant zonam. Siquidem uiginti
septem milia & octingenta stadia, constituunt, in
æquinoctiali partes quinquaginta quinque & ter-
tias quinque, quot & ab altera æquinoctialis parte
distant, ac sub similis frigiditatis qualitate, Scy-
thæ degunt & Sarmatæ, qui septentrionalia Meo-
tidis incolunt paludis. * Contrahit igitur & ipsæ
numerum expositorum stadiorum in summam
dimidio minorem, hoc est in stadia duodecim
milia, quot fermè hyemalis tropicus distat ab
æquinoctiali. Addit & contractionis huius so-

lummodo diuersiones à uis rectis, necnō irregu-
laritates itinerum causas esse: obmissis potioribus
& promptioribus, ex quibus non solum di-
minutio necessaria uidetur sed etiam ut ad tam
paruum redigatur numerum. Primum enim de
itineri quo à Garama ad Æthiopiam itur, Se-
ptimum Flacum, ait, qui in Libya militauerat,
à Garamantibus, ad Æthiopes, quum ad meri-
diem perrexisset, trium mensium spacio perue-
nisse: Iulium uerò Maternum à Lepti magna,
quum Garamantes ex Garama Æthiopes in-
uasissent, mensibus quatuor ad Agisymbam
Æthiopum regionem applicuisse, quum iter
semper ad meridiem direxisset, quo in loco Rhi-
nocerotes congregantur. Quæ utraque etiam
per sese incredibilia sunt, & quia Æthiopes in-
teriores, non tantum à Garamantibus segre-
gantur, ut trimestri distent itinere. Quum iam ipsi
potius Æthiopes existant, & eundem quem &
illi habeant regem. Et quia penitus ridiculum
est, incursionem regis contra subditos super
unam & distantiam solam factam fuisse, nempe
à septentrione ad meridiem: quum gentes illæ,
utrinque, & ad ortum & occasum latissime exten-
dantur: ac nullibi eum moras relatu dignas fe-
cisse. Quapropter certum est, uiros illos falsa
nunciassent, aut sic ad meridiem dixisse, quemad-
modum indigenæ dicere consueuerunt in Au-
strum, aut in Aphricum, pro certiori, eo quod
magis notum est, abutentes.

Eadem rectificatio

A nauigationibus exactis.

C A P U T I X.



DO S T E A de nauigatione in-
ter Aromata & rapta, Diogenē
quendam ait, qui in Indiam nauiga-
rat, ac secundo fuerat reuersus, quum
propè Aromata, nauigasset à Se-
ptentrione arreptum esse, quumq; Troglody-
ticam à dextra habuisset, diebus uiginti quinque
ad paludes, ex quibus Nilus fluit applicuisse,
quibus Raptorum promontorium paululum
est australius. Theophilum autem quendam
ex ijs, qui in Azauiam nauigare consueuerunt,
à Raptis soluissse, ac Austri flatur, die uigesimo
ad Aromata peruenisse. Verum neuter horum
quot dierum nauigatio illa esset, aperuit, sed
Theophilus se die uigesimo eò applicuisse, Dio-
genes uerò diebus uiginti quinque Troglodyti-
cā, pternauigasse dixit, solū referentes quod diebus

te coactus dicta sta-
dia dimidianda cē-
sebat, falsis ductus
& incredibilibus
relatiōibus, ut ostē-
dit Ptolemæus, qui
eā distantia 27. mil-
lium stadiorum ad-
plus quam sub tri-
plum immanuit.

Rectam.

Ridiculum etiam,
si pugnando sem-
per recta proficere
batur, nullibi re-
moratus.

Vide tab. 4. Aphri-
ca.

Paludes Nili puta-
bat Marinus esse
iuxta mare: quod
falsum ostēdit Pto-
lemæus infra capi-
tu. 17.

Ad gradus 16.

Quia Canis Syrius
dicitur, siue Alha-
bor, latitudinē ab
Ecliptica meridio-
nalē habet maiorē
& longitudinē mi-
norē, quam Proca-
nis (qui Algomeisa
Cāicula siue Canis
minor dicitur) non
mirū si à radijs so-
lis prius egredia-
tur, & ab ijs, quo-
rum Orizon non
est admodum obli-
quus, diluculo pri-
us conspiciatur.

Neapolis dicitur
in tab. 4. Aphrice.

Malè, cū ad stadia
decē mille, & gra-
dus 20. ab equato-
re distat Agisym-
ba, in tab. 4. aphri-
ca.

Nō intelligas op-
positos, quasi anti-
podas, sed quia sub
oppositis paralle-
lis, id est, ab æqui-
noctialis utraque
parte equidistant i-
bus agunt: quos an-
tichthonas uocant.

* Secum pugnat
Marinus, Æthio-
pes in frigida cōsti-
tuens zona. Qua
cognita absurdita-

nauigassent: minimè autem aduertentes, quot dierum nauigatio illa, propter uentorum in tanto tempore irregularitatem & immutationem esse deberet: neque utrum tota nauigatio illa ad septentrionem, aut meridiem facta fuisset. Verum Diogenes se tantum Septentrione impulsus esse, Theophilus autem solum austro nauigasse retulit: reliquam autem nauigationem, quod eundem semper tenorem seruauerit, neuter dixit. Quod enim naues ille tot diebus, eodem fuerint impulsæ uero, haud quatenus est credibile: ac ideo distantiam eam, quam Diogenes, inter Aromata & paludes, quibus Raptum promontorium australius existit, uiginti quinque mensis est diebus: Theophilus à Raptis ad Aromata, longè maiorem & uiginti diebus exegit. Theophilusque diei ac noctis nauigationem mille esse stadia supposuit: cui rei licet ipse adstipulet, ait tamen nauigationem eam, quæ à Raptis ad Prassum promontorium ac multorum est dierum, quinque milium tantum à Dioscoro stadiorum supponi: quum facile, ut par est, uenti sub æquinoctiali mutantur, ac ideo secundum ipsum etiam solis transitus ad obliqua celeriores ponuntur. Ob hæc igitur magis decuisset, ut relatæ dierum multitudini, fidem haud præstitisset. Et ideo etiam, quod omnium manifestissimum est, quod Æthiopes & Rhinocerotum conuentum ex opposito gelidæ constituit zone, quum ratio ipsa dicitur omnia, quæ sub eadem aeris qualitate posita sunt esse similia, siue plantæ sint, seu animalia, imitarique similitudines cœli, quæ sub eisdem sunt parallelis, aut illis qui æqualiter ab utroque distant polo. Quapropter Marinus, solum usque ad tropicum hybernum contraxit distantiam, nulla rationabili causa de contractionis quantitate reddita. Quod si quis & dierum numerum & seriem acceptaret peragrationum, quemadmodum ipse fecit, hæcque seruaret quantitatem solum diurnorum stadiorum præter modum & consuetudinem. minueret, antequam terminus ad eum perueniret parallelum, ad quem ipse uenire censeret oportere. Atqui contrarium potius sequi deberet. Nempe ut possibilitati diurnæ peregrinationis crederetur, tenori autem perpetuo tam iuxta equalitatem, quam secundum positionem, minimè fides adhiberetur, tanquam impossibile existat, ut distantia inquisita per hæc accipi ualeat, aut illud solum, quod ea maior fiat sub æquinoctiali. Verum rectius ab aliquo eorum quæ manifestius appareret, deprehendi potuisset: tale enim longè fuisset certius, si quis magis mathematicalius considerasset, quæ regionibus illis accidere solent. Verum cum historia talia præstare nequeat, reliquum est, ut à simplicioribus plenius consideretur rationabilis quantitas ultra æquinoctialem egressionis. At illa per for-

mas & colores animalium, quæ in locis illis sunt, percipi potest. Vnde sequitur, parallelum per Agisymbam regionem, quæ sine controuersia Æthiopum est, nequaquam ad hybernum usque pertingere tropicum, sed citrà ad æquinoctialem potius terminari. non enim apud nos in oppositis locis, hoc est, sub tropico æstiuo, homines iam Æthiopum colores habent, neque Rhinocerotes sunt, aut Elephantes, sed in haud multum illis australioribus modicè existunt nigri. Quemadmodum qui ultra Syene triginta habitant schœnis, & qualesque sunt Garamantes, quos Marinus ob hæc causam, nequaquam sub tropico æstiuo, neque eo borealiores, sed prorsus australiores sedes habere inquit, in locis uero circa Meroem, iam satis colore sunt nigri, & primum Æthiopes meri, ibique Elephantum ac mirabiliorum animalium pascitur genus.

sub cæcri circulo non dū esse Æthiopes.

id est, noningentis stadijs.

Non est igitur tantus calor sub tropicis, quantus circa æquatorem.

Q U O D N O N
oporteat Æthiopes supponere meri
dionaliores, quam sit parallelus
oppositus per
Meroem.

C A P U T X.



V A P R O P T E R bene habet usque huc, id est, Æthiopes usque quemadmodum nobis traditio historiae de monstruosis, quæ in illis degunt oris explicat, constatque Agisymbam regionem, & Prassum promontorium, cum his quæ eidem subiacent parallelo, describendam esse, sub eo ferme, qui ipsi opponitur per Meroem, hoc est, qui ab æquinoctiali meridiem uersus distat partibus equalibus sedecim ac tertia una cum duodecima, stadijs uero octo milibus ac ducentis ferè. Ita ut si tota latitudo exactius colligatur, partes sint nouem & septuaginta tertia una cum duodecima, uel integræ octuaginta, stadia uero milia quadraginta. Credendum prætereà, distantiam eam, quæ est inter magnam Leptim & Garamam, quemadmodum & Flaccus & Maternus supposuerunt, stadiorum esse quinque milium quadringentorum. Siquidem uiginti dies secundi sunt itineris, plus quam primi abbreviati, tam ad meridiem quam ad septentriones, quum primum propter diuersiones dierum sit triginta: nam & stadiorum numerum dierum uniuscuiusque, eos qui loca illa peragrarunt, sæpissimè annotasse ferunt, non solum

Solo ab hominum colore, argumento primo ducitur Ptolemæus, deinde alia coniungit.

Tota terra Ptolemæo cognita latitudo 2400. communia miliaria siue leucas continet, ut unigradi 30. respondeant. Plinius penult. cap. libri secundi 5462. passuum milia. Strabo lib. 2. stadia 30. milia numerat.

Paulò maiore ego dicerem, cum paludes è regione ferè sint Rapti promontorii.

Venti sub æquinoctiali tenues & facile mutabiles, quæ solis uirtus uapores & exalationes cõsumit: in frigidis uero & montuosis locis ex materia multitudine uehementiores status percreantur: unde constat uelociorè esse nauigationem ad æquinoctialem, quàm ab æquinoctiali.

Scopus Marini erat, circulum capricorni facere australem habitabilis terre finem.

solum quia ita cōmodum, sed & propter æquationum distantias necessarium fuerit. Proinde quemadmodum de uis magnis & raris dubitare oportet, præcipue ubi distantia emensæ haud cōcordant, ita de non magnis, sed sæpius & à multis peragrātibus unanimiter relatis, credere decet.

*DE IIS QUAE AD
Longitudinem orbis non recte à Marino sunt excogitata.*

CAPUT XI.



LGITVR ex his nobis planè factum est perspicuū, quātū orbis latitudo extendi possit: longitudinem uerò Marinus contineri facit sub duobus meridianis, qui interualla horaria disterminant quidecim: nobis uerò uidetur & ea quoq; distantia mensuratio plus extendi ad ortum q̄ oporteat, etenim si hic quoque contractio facta fuerit rationabilis, tota longitudo non integris duodecim interuallis horarijs constabit: quum insulæ Fortunatæ occidentalissimo termino constituentur æquales, orientali autem immanissimæ partes Seræ, ac Sinæ, necnon Cattigaræ. Porro in distantia, quæ est ab insulis Fortunatis ad Euphratis transitum, per Hieropolim, si parallelus, qui per Rhodum est, obseruetur, quadrabit numerus stadiorum per singula loca ab ipso relatus, nam id ex frequenti itineris usu comperitum est. Quinetiam si ex maioribus ratiocinatum fuerit distantijs, apparebit, eum in rectificatione illius, quod propter diuerticula & profectionum redundabat irregularitates, debitum assequutum esse. Sed & in hoc quoq; recte sentit, partem unā qualium est circulus maximus tricentorum sexaginta, quingenta in terra constituere stadia, id enim confessis dimensionibus consonum existit. Circunferentiam autem ipsi similem, paralleli eius, qui per Rhodum transit, hoc est, qui ab æquinoctiali abest partibus triginta sex, quadringenta ferè comprehendere stadia, nam id quod iuxta consentaneam parallelorum rationem superat, quum in exactiori deprehensione modicum existat, obmittendum est. Cæterum distantiam eam, quæ à prædicto Euphratis transitu, usq; ad turrim est lapideam, ac per ipsum esse colligitur schœnorum octingentorum septuaginta sex, stadiorum uerò uiginti & sex milium necnon ducentorum octuaginta: eam prætereà quam ipse à lapidea turri usq; ad Seras, quæ Serum

est metropolis, uia septimestris esse, stadiorum autem triginta sex milium & ducentorum asserit: utrāq; tanq; sub eodem parallelo, secundum institutum nostrum, in debitā contrahemus rectificationem. Quādoquidem constat, eum in ambobus itineribus nequaq; minuisse id quod propter diuerticula superabūdabat: quin in secundo etiam itinere in eosdem incidisse errores, quibus & in itinere à Garamantibus usq; ad regionem Agisymbam, lapsus est. Nam & ibi quoq; collectum stadiorum numerum mensiū quatuor, & dierum quatuordecim plusq; in dimidiam partem contrahere fuit coactus. Quū incredibile sit, tā longo tempore continuā peregrinationē factā fuisse, ut rationabiliter spaciū septem mensium attingere potuisset: & multo magis q̄ in itinere à Garamantibus, nā illud à regionis illius Rege, cū prouidētia, ut par erat, & non fortuito peragrari potuit, sed & perpetua ibi fuit trāquillitas: uia autem quæ est à Turri lapidea ad Seras usq; uehementissimis obnoxia est tēpestatibus. Nā ex ijs, quæ ipse supponit parallelis illis qui per Helespontum & Byzantium transeunt, subiecta est. Quapropter multas etiam in eundo moras accidere necesse fuit. Nam & per negociationis occasionem cognita est. Refert enim Marem quendam, qui & Iitianus uocabatur, uirum Macedonem, ac patre mercatore natum, dimensionē hanc conscripsisse, licet ipse nunq; ad Seras accessisset, sed solum quosdam illic misisset. Atqui & ipse Marinus mercatorū historijs nequaq; fidē adhibere uidetur. Nā Philemonis relationi, qua longitudinem insulæ Hibernie ab ortu occasum usq; uiginti dierum esse tradidit, haudquaq; astipulatur, quoniam uidebatur hoc à mercatoribus percipisse, quos mercatura occupatos, ueritatis indagacionem haud curare ait: quin sæpius distantias arroganti quadam iactatione augere. Proinde de peregrinatione ista mensium septē, nil aliud memoratu dignū, q̄ quanta fuerit, ab ijs qui illam exegerant, relatum esse mōstro simile, ob temporis prolixitatem esse uidetur.

*EMENDATIO
Longitudinis terræ cognitæ à peregrinationibus.*

CAPUT XII.



PROPTER hæc itaq; & quia iter non sub uno sit parallelo, sed turris lapidea posita sit circa eum, qui per Bizantium, Seræ autem magis australes, sub eo, qui per Hellespontum scribitur, rationabile uisum fuisset, & hic quoq;

gam cōmunem leuam, ut uocant, 4. miliarium, siue 32. stadiorū facimus.

Quingenta stadia ab Eratosthene, quem Macrobius, Plinius, Strabo & alij pleriq; sequuntur, septingenta deputata sunt. Sed nos cū Alphragano Ptolemæum sequimur.

Schœnius triginta stadia cōtinet, quā mēsuram Herodotus Parasangē appellat: nos Parasangē

multitudinē stadiorum, quæ ex septimestri collecta est itinere, triginta sex milium ac ducentorum, minus quæ in semissem diminuere. Cæterū in dimidiū, tanquæ plenioris deprehensionis gratia, tantū contrahatur, ita, ut exposita distantia esse cōputetur stadiorū decem & octo milium, ac centum, necnon quartæ unius, partium uerò quadraginta quinque ac quarta una. Etenim absurdū esset, & satis à ratione alienū, si quis iuxta Marini opinionem in utraq; uia tantā supponeret diminutionē, ac in illa ab Garamātibus, quia argumenta resisterent, hoc est propter differentias animalium quæ per Agisymbā sunt regionem, ac loca naturalia transcendere nequeunt: in illa tamē uia, quæ est à Turri lapidea, ea quæ rationi sunt consona acceptare nolet, quoniam ibi nullum tale esset argumentum, ex quo simile quid sequeretur. Sed per totam distantiam, siue ea maior existeret siue minor, similem esse cœli qualitatem contenderet, ac si quis nequaquæ recte per modum philosophiæ peculiarem coniectare poffet, nisi in ijs, que penitus manifesta essent. Proinde distantia alia, ea in quam, quæ ab Euphrate ad lapideam est Turrim, octingentorum septuaginta sex schoenorum, propter uiarum diuerticula, ad octingentos schoenos tantū, stadia uerò uiginti quatuor milia cōtrahēda est. *Credatur enim ei, quod in continuitate illa, & per partes cōmensuratas, itaque peragratas, ueram assequutus sit dimensionem, quod uerò diuerticula habeat plurima, ex ijs manifestum est, quæ Marinus ipse supponit. Concedatur enim uia, quæ ab Euphratis traiectu per Hieropolim est ad Tigrim, & inde per Garameos Assyriæ, & Mediæ in Echatanas, & portas Caspias, per Parthiamque in Hecatonpylum, incidere circa parallelū, qui per Rhodum transit: nam ille secundum ipsum etiam per dictas scribitur regiones. Viam tamen, quæ ab Hecatonpylo in Hyrcaniā ciuitatem ducit, ad septentrionem declinare necesse est, quum Hyrcania ciuitas, quodam modo in medio posita sit paralleli, qui per Smyrnam, & eius qui per Hellespontum est, Quapropter is qui Smyrnam transit, super ipsam Hycarniæ regionē scribendus est: qui uerò per Hellespontum, per partes australes maris Hyrcani, quæ parū septentrionaliores sunt, quàm eiusdē nominis ciuitas. Rursus uia ab hac in Margianam Antiochiam per Ariam, primo quidem ab Aria, quæ sub eodem parallelo sita est, qui per Caspias transit portas, ad meridiem declinat: inde ad Arctos, quum Antiochia illa collocata sit sub parallelo, qui per Hellespontum transit, à qua, uia quæ ad Bactra ducit, protenditur ad ortum: quæ uerò inde sequitur ad ascensum regionis montanæ Comedorum ad septen-

triones. At illa, que per montana ipsa est, usque ad uallem, quæ campestris excipit, ad meridiem tendit. Si quidem Borealia & occidentissima montanæ regionis, ubi est ascensus, sub eo parallelo ponit, qui per Byzantium transit. Australia autem, & quæ ad ortum uergunt, sub eo qui per Hellespontum. Quapropter illam tradit reciprocam esse, ita ut modo ad ortum uergat, mox & ad austrum. Inde uiam, quæ ad Turrim usque lapideam est Schoenorum quinquaginta ad arctos declinare par est. Et enim uallem, inquit, ascendentes lapidea excipit Turris, à qua montes qui ad ortum tendunt, monti coniungit Imao, qui à Palimbrotis insurgit ad Arctum. Si igitur partibus sexaginta, quæ ex uiginti quatuor milibus colliguntur stadiis, quot à Turri lapidea usque ad Seras sunt, partes adiciantur quadraginta quinque & quarta, interstitium ab Euphrate ad Seras usque per Rhodi parallelum partium erit centum quinque & quartæ unius. Quinetiam ex ijs quæ ipse per particularem stadiorum numerum, tanquæ sub eodem parallelo supponit colligitur distantiam, quæ est à meridiano insularum Fortunatarum, usque ad sacrum Hispaniæ promontorium, partium esse duarum & semis. Hinc ad Bætis ostia, & deinde ad Calpem utrobique pariter partes duas & semissem: quæ uerò sequitur ab ostijs Bætis Carallim usque Sardinia, partes esse quinque & uiginti. A Carallis autem in Lylybæum Sicilia quatuor & semissem, ac inde ad Pachynum tres, rursusque à Pachyno in Tenarum Laconia partes decem. Inde Rhodum octo & quartam, à Rhodo uerò ad Iffum undecim cum quarta. Ab Iffo autem ad Euphratem duas ac semissem, ita ut tota hæc distantia partium esse septuaginta duarum colligatur. Longitudo uerò totius terræ cognitæ à meridiano per insulas Fortunatas, usque ad Seras partium centum septuaginta septem cum quarta una.

Eadem emendatio à navigationibus à Cory ad aureā Chersonesum.

C A P U T X I I I.



PROINDE quis tantem esse longitudinem etiam coniectare poffet per interualla, quæ ipse in navigatione ponit ab India, usque ad sinū Sinarum & Cattigarorū, si navigationes secundum sinuationes & irregularitates, necnon positiones

In qua ad pl^o quæ subtriplicū est facta diminutio, supra cap. 3.

Et gradus 60. tribuendo cuique gradui quadringenta stadia, ut mox fecit, ita enim exiguit ratio paralleli per Rhodum.

Condonat Marino ut semper spectetur parallelus Rhodi, quæquæ à Turri ad Seras non sit usquequaque uerū.

Australiores eas pelagi partes quæ urbem ipsam Hyrcaniā alijs placet, sed quia discrimē est modicum, non refert an æque australes dixeris. uide in tabu. 5. Asiae.

Euphrate ad turrim sunt partes 60. et stadia 24. milia. A turri ad Seras partes 45. et stadia 18000.

Terræ longitudo communes leucas conficit 4336. ad mensuram paralleli per Rhodum, sed cap. 14. aliquid huic longitudini addit Plin. 8635. mi. passuum. Strabo 70. stadiorū milia computat, quod ferè idem est.

Hoc cap. et sequenti supradicta confirmat terræ longitudinem, ex particularibus quibusque distantijs triginta quatuor gradus ac quatuor quintas longitudinis hoc capite colligens.

positiones cōsideraret, iuxta appropinquatio-
nē adiectionum. Etenim à promontorio, quod
post Colchicum est sinum, Corinþ uocatur, Ar-
garicum sinum suscipi ait, qui usq; ad Cururam
ciuitatem tria milia & quadringenta contineat
stadia: Corinþ Cururæ ciuitatem, quasi à Bo-
rea sitam esse. Colligitur ergo trāsfretationem
hanc, si tertia pars iuxta conlequens Gangetici
sinus fuerit subducta, duorū milium ac triginta
ferè stadiorū, unà cū cursus inæqualitate existe-
re: à qbus si cōtinuitatis gratia iterū pars tertia
dēpta fuerit, stadia mille trecēta ac quinquagin-
ta fermè deprehendentur, iuxta positionem ad
Boream: quod spacium si ad pallelam æquis-
noctialis lineam, & tanq; ad Apeliotem tradus-
ctum fuerit, per diminutionem medietatis con-
gruenter intercepto angulo, distantia, quæ inter
duos meridianos est habebimus, & eius quæ
per Cory promontorium, & quæ per Cururam
est ciuitatem: stadiorum quidem sexcentorum
septuaginta quinque: partis uerò unius ferè cum
tertia: propterea q; palleli per loca hæc nil no-
ta dignum à maximo differant circulo. Rursus
nauigatio à Curura ciuitate, inquit, ad hybernū
solis est ortum, Paluras usq; stadiorum nouem
miliū quadringentorum quinquaginta: à qui-
bus si ob cursus irregularitatem tertiam illam
pariter detraxerimus partem, distantiam, quæ
excontinuitate conflāt, & quasi uersus Eurū ten-
dit, habebimus, stadiorum ferè sex milium tres-
centorum. Porrò si ab his quoq; sextam dem-
pserimus partem, ut distantia ad lineam paralle-
lam æquinoctialis redigatur, meridianorum
quoq; horum distantiam inueniemus, stadiorū
esse quinque milium ducentorum quinquaginta,
partium uerò decem & semis. Inde uerò linum
Gangeticum esse ponit, stadiorum decem &
nouem milium, enauigationem uerò illorum, à
Paluris ad Sadam milia tredecim, quasi ad or-
tum æquinoctialem, Quapropter tertia tātum
pars spacij huius, propter nauigationis irregu-
laritatem detrahenda est, ita ut & horum meri-
dianorum distantia esse relinquatur, stadiorum
octo milium sexcentorum septuaginta, partiū
uerò decem & septem cum tertia una. Reliquā
uerò nauigationem à Sada usq; ad ciuitatē Tas-
malam, stadiorū esse facit trium milium ac quin-
gētorum, quasi ad ortum hybernum: à quibus
si iterum tertiam deduxerimus partem habebis-
mus cursus continui, stadia duo milia trecenta
triginta: q; si ob inclinationem ad Eurum ses-
xtam etiam dempserimus partē, expositorum
quoq; meridianorum inueniemus distantiam,
stadiorum esse mille noningētorum & quadra-
ginta, partium uerò trium ferè necnon semis &
tertiæ. Deinde trāsfretationem à Tamala, ad

Chersonesum auream, stadiorum esse ponit,
mille sexcentorum quasi rursus ad ortum hy-
bernum, ita ut si ibi quoq; similes auferantur par-
tes, relinquatur distantiam meridianorum sta-
diorum esse noningentorum, partis uerò unius,
cum quintis quatuor. Distantia autem, quæ à
Cory promontorio, ad auream usq; est Cherso-
nesum, partium esse colligatur triginta quatuor
cum quintis quatuor.

Conclusio.

*De nauigatione à Chersoneso
aurea ad Cattigara.*

C A P U T X I I I I .



CAETERVM stadiorum nume-
rum eius nauigationis, quæ est
ab aurea Chersoneso ad Catiga-
ra, Marinus haud explicat: re-
fert autem Alexandrum scripsis-
se, terram inde contrariam esse meridiei, & qui
iuxta * illam nauigant diebus uiginti applicare
ad ciuitatem Zabastā Zabis uerò nauigantes
ad austrum, magisq; in læuam, diebus aliquot
Cattigarā excipere. Adauget igitur distantiam
expositam, dies aliquot pro multis excipiens:
nam propter multitudinem, inquit, eos haud ef-
se comprehensos numero. quod ego quidem ri-
diculum censeo. quis enim dierum numerus in-
finitus erit? etiam si totius terræ peragratae am-
bitum contineat? aut quid prohibebat Ale-
xandrum pro quibusdam dicere multos? quem
admodum Dioscorum * retulisse, inquit, nauis-
gationem à Raptis ad Prassum, multorum esse
dierum. Atqui rationabilius est, ut quis dies ali-
quot pro paucis intelligat, nam talem dicendi
modum reprehendere consueuimus. Verum
ne & nos quoq; multitudinem aliquam propo-
sitam, ad simplices tantum coniecturas adapta-
re uideamur, assumamus nauigationem à Cher-
soneso aurea usq; ad Cattigaras ex uiginti die-
bus, qui ad Zabam, necnon ex alijs quibusdam
qui ad Cattigara sunt compositam, quæ admo-
dum & nauigatio illa ab Aromatis Ad Pras-
sum promontorium, quæ & ipsa ex pari dierū
numero uiginti, ad Raptā composita est, secun-
dum Theophilum, & ex alijs multis, quæ secun-
dum Dioscorum sunt ad Prassum, ut & Mari-
num pariter imitemur, qui dies aliquot compa-
rat multis. Postquam igitur per certas ratiōes,
necnon ex apparentibus ipsis ostendimus, pras-
sum esse sub parallelo, qui ab æquinoctiali ab-
est, meridiē uersus partibus sedecim tertia una
& duodecima, parallelusq; qui per Aromata
transit, ab æquinoctiali uersus septentriōes par-
tibus distet quatuor & quarta, ita ut si tota di-

In sinu Perimullis
co. tab. 1. Asiae.

Supra cap. 9.

Prime distantie na-
uigatio.

Aufertur prima
tertia propter obli-
quitatem itinervis
in sinu Gangetico,
secūda propter ir-
regularem nauiga-
tionem & uerorū
inæqualitatē: dem
medietas, ut trans-
uersalis ad Boreā
linea ad æquinoctia-
li pallelam re-
ctā uersus orientē
reducatur: alias
enim non daretur
longitudo terre.
et uelut uetus
est, quem nos sub-
solanum dicimus.

Secunde distantie
nauigatio.

Tertie distantie
nauigatio.

Quarte distantie
nauigatio.
Temala est flu. nō
ciuitas in tabu. 11.
Asiae.

Quinte distantie
nauigatio.

stātia, quæ ab Aromatis est ad Prassum, in unū contrahatur, partium uiginti & tertiarum duarum esse colligatur: forsitan non ineptè totidē ab aurea Chersoneso ad Zabas ponemus, ac inde ad Cattigaram. Porro distātiā, quæ est ab Chersoneso aurea ad Zabas, imminuere haud oportet, quoniā æquinoctiali parallela existit, & quia regio intermedia meridiano extenditur contraria: at etiam distātiā, quæ est à Zabis ad Cattigaram, quia nauigatio uergit ad austrū & ad ortum, contrahere decet, ut positionē, quæ æquinoctiali est parallela, capiamus. Si itaq; dimidium partium, utriq; attribuamus distātiæ, propter incertum eorū excessum, & à partibus, quæ à Zabis ad Cattigaram sunt decem cū una tertia, iterum tertiā partem, propter inclinatio- nem detraxerimus, habebimus distātiā quoq; ab aurea Chersoneso ad Cattigaram, positione sua, quasi æquinoctiali parallelam, partium decem & septē cum sexta quali. Atqui ostensum est, + distātiā à Cori promōtorio, usq; ad auream Chersonesum, partium esse triginta quatuor & quatuor quintorum: tota igitur distātia, quæ est à Cori Cattigaram usq;, partium fer- mē quinquaginta duarum esse colligitur. Verū meridianus, qui & per Indi fluminis principia: paulò secundum Marinum occidētalior est bo- reali Taprobanes promontorio, quod ex op-posito Cory sitū est: at Taprobane distat à me- ridiano, qui per Bætis fluminis est ostia, hora- rijs interstitijs octo, partibus uerò cētum uigin- ti, meridianus uerò ille q per Bætis trāsit ostia, ab eo qui per Fortunatas est insulas, partibus quinq;. ita ut meridianus per Cory à Fortuna- tis distet insulis paulò plus partibus centum uiginti quinq;: qui uerò per Cattigarā ab eo, qui per Fortunatas transit insulas ad illud idē pro- montorium paulò plus partibus cētum septua- ginta septem: secundum eandem fermē distan- tiam partium, quæ per Rhodiensem colliguntur parallelum. Sed supponatur totam longitu- dinem usq; ad Sinarum metropolim, partium esse integrarum centum octuaginta, horarū uerò duodecim, quoniam omnes cōsentiant eam Cattigaris orientaliorem esse: colligentur per Rhodiensem longitudinem stadia septuaginta duo, milia fermē.

Capi. precedenti.

Longitudo terre p
Rhodū, cuius gra-
dū tribuendo qua-
dringenta stadia.

De ijs, quæ in particulari expositione
Marini dissentiant.

C A P U T X V.



IGITUR distātiās uniuersali- ter in tantum cōtraximus, & lō- gitudinis ad ortū, & latitudinis ad meridiē, ppter causas expo- sitas. Cæterū & particulariter ci- uitatū positiones multoties emēdatione dignas putamus, in quibus pugnantes, aut non conse- quentes expositiōes fecit, propter compositiō- nes diffusas & uarias, diuersis editas commenta- rijs, quæadmodum in ijs quæ opposita esse cre- didit. Nam Tarraconem ait ex opposito Iuliæ Cæsareæ sitā esse, meridianum per hanc & mō- tes Pyrenæos scribens, qui tamen non parum Tarracone sunt + orientales. Pachynūq; Le- pti magnæ, ac Theanis Hymeram opponit, di- stātia à Pachyno ad Hymeram quasi stadiorū quadringētorum collecta: ea uerò quæ à Lep- ti ad Theanas est, supra mille quingentorū, quæ- admodum ex ijs patet, quæ Timosthenes scri- bit: rursusq; Tergestum Rauennæ opponi in- quit, & ab intimo sinu Adriæ, qui iuxta Tilia- uemptum est fluuium Tergestum abesse uer- sus ortum æstiuum stadia quadringenta, Raue- nam uerò ad hybernū ortum stadijs mille. Si- militer Chælidonæas refert Canabo oppositas esse, Acamantaq; Papho, Paphum autē Seben- nito: uerū distātia, quæ ab ipso, à Chæli- donæis in Acamantam mille stadiorum, necnon quæ à Canabo in Sebennitum, à Thimolthene ducentorum nonaginta esse ponitur, si sub eis- dem iaceret meridianis, longè maior esse debe- ret, quoniam maioris paralleli subtendit circū- ferentiā. Rursus Pisam à Rauenna Libonotum uersus distare ait stadijs septingentis, per diuisi- onē tamen climatū, necnō horariorū interual- lorū, Pisam quidem in tertio interstitio horario ponit, Rauennā uerò in q̄rto. Quin & quū No- uimagium Britannia australius esse dicit milia- ribus quinquaginta nouem, Borealius tamen per climata ostendit: Athum quoq; ordinans sub parallelo, qui per Hellepontū transit, Am- phipolim tamen & loca circūiecta, super Athū & Stymonis ostia sita, in quarto climate, ac in- fra Hellepontum ponit. Similiter quum Thra- cia ferè tota sub parallelo qui per Byzantium transit posita sit, uniuersas tamen ciuitates eius mediterraneas, in climate quod supra hunc pa- rallelum est, constituit. Quinetiam Trapezum- tem, inquit, statuemus sub parallelo qui per Bi- zantium transit, Sataliaq; Armeniæ ostendēs à Trapezunte abesse meridiem uersus, milia- ribus

Hoc uerum ea par-
te, quæ ad mediter-
raneanum mare uer-
gunt.

ribus sexaginta. secundum tamē parallelorum descriptionem, eum, qui per Bizantium transit, per Satalia, & non per Trapezuntem ducit. Sed & Nilum fluium se ueritati consonum, de scripturum inquit, ex quo primum à meridie ad arctos usq; Meroem accedere uidetur, pariter & Aromatum nauigationem ad paludes, ex quibus Nilus fluit, Aparctia perfici. Veruntamen Aromata orientiora sunt q̄ Meroe: nam & Ptolemais ferarū orientior est, q̄ Meroe & Nilus, decem dierū itinere aut duodecim: Ptolemaide item orientiores existunt Angustia Adulici sinus, quæ sunt iuxta Ocylem Chersonesum & Dyren, stadij tribus milibus quingentis: illis uerò adhuc orientior est magnorum Aromatum promontorium, stadij quinq; milibus.

Quod eum latere quædam in prouinciarum terminationibus.

CAPVT XVI.

QVINETIAM circa regionum fines quædam eū latere, quæ admodum quum totā Mysiā ab ortu, mari terminat Pōtico, Thraciam uerò ab occasu, Mysia superiori. Quin & Italiam à septētrionibus solum Rhætia finit, ac Norico: sed & Pannoniam à meridie sola Dalmacia, & nō etiam Italia terminari scribit. Sogdianos præterea mediterraneos, & Saccas, à meridie Indiæ conterminos esse: duos insuper parallelos, & eū qui per Helespontum transit, & qui per Bizantium, suntq; Imao monte, qui in India septētrionalissimus est Borealiores, nequaquam per dictas scribit gentes, sed potius illum, qui per mediū Pontum transit.

In Quibus ipse dissentit ab ijs, quæ nostro æuo historijs sunt prodita.

CAPVT XVII.

IN HIS igitur & talibus, minus sibi ipsi Marinus constituit, siue ob multitudinem & diuersitatem compositionum, siue quia nondum etiam in ultima additione, uelut ipse dicit, ad tabulæ descriptionem peruenerit: per quam solum climatam, & horariorum interstitiorum rectificationem facere potuisset. Quædam uerò ne nunc quidem præsentibus conueniunt relationibus, uelut Sachalitis sinus, ab occasu Syagri promontorij ab ipso positus. Siquidem omnes planè, qui per loca hæc nauigarunt, unanimiter nobis astipulantur, ab ortu Syagri Sachaliten Arabiæ regionem esse, ac eiusdem nominis sinum. Rursusq; Simyla Indiæ emporium, non solum Mareo promontorio occidentalius ab ipso positum est, sed etiā flumine Indo: quum solum fluij ostijs, meridionalius esse perhibeatur, etiā ab ijs, qui hinc illac nauigarunt, & qui multo tempore in locis illis uersati sunt, necnon ab ijs etiam, qui illinc ad nos applicuere, uocariq; ab indigenis aiunt Timula: à quibus & alia circa Indiam, & eius prouincias, particularius didicimus, etiam regionis illius interiora, usq; ad auream Chersonesum, ac inde ad Cattigaram usq;. Siquidem in hoc concordant, nauigationem eorum, qui illac tendunt ad solis ortum esse, rursusq; inde redeuntium ad occasum: pariterq; cōsentiant, nauigationis tempus irregulare & inordinatum existere. Quodq; ultra Sinas, Serum iaceat regio, & metropolis, ac q̄ his orientior terra sit incognita, stagna habens paludosa, in quibus calami nascuntur magni, & ita compacti, ut homines illi, cum ijs transfretare soleant. Et q̄ nō solū inde ad Baetra iter sit per Turrim lapideā, sed & in Iudeam quoq; per Palimbothra: uia autem, quæ à Sinarum Metropoli ad portum est Cattigarg, occasum uersus & meridiem tendit, quapropter nequaquam in eum cadit meridianū, qui per Sinas est & Cattigarā, ut Marinus refert, sed in aliquem, qui orientior existet. Porro & à mercatoribus, qui ab Arabia felici, ad Aromata & Azaniam, necnon Rapta nauigant (quæ cuncta proprie Barbaria uocantur) certiores redduntur, nauigationem illam non exactè ad meridiem esse, sed hanc quidem ad occasum & meridiem: ea uerò transfretatio, quæ à Raptis ad prassum est, ad ortum & meridiem, Paludes quoq;, ex quibus Nilus fluit, non esse iuxta mare, sed multo interiores: ordinemq; à littore Aromatum, & à Sinis ad Raptum promontorium, alium esse quàm Marinus retulerit: ex nauigatione quoq; ibi, diei unius ac noctis, non multa colligi stadia, ob mutationem uentorum sub æquinoctiali uelocem, sed ad

Azaniam non meminit in sequentibus Ptolemaeus, sed Plinius, ut annotauimus lib. 4. cap. 7.

Aparctia, id est septentrionali uento, qui græcè ἀπάρκτιος dicitur.

*Hec omnia i quar
ta Africe tabula
licet uidere ad si-
num Barbaricum,*

summum, stadia quadringenta aut quingenta. Primum autem sinum contiguum esse Aromatis Pano esse uicium. Opponemq; emporium à uico distare itinere dierum sex: post hoc quoq; emporium, alium cōiungi sinum, principium Azaniæ, in cuius principio Zingina esse promontorium, & Phalangida montem tricipitem: solumq; sinum hunc uocari Apocota, qui duobus trāsfretari possit diebus & noctibus: post eā paruum sequi litus, in transitu distantiarum trium, & aliud quoq; quod Magnum litus appellatur, distantiarum quinque, quæ distantia ambæ pariter diebus & noctibus quatuor enauigari possint: his quoq; coniungi alium sinum, in quo emporiū sit, quod uocatur Essima, post nauigationem dierum duorum & noctium. Inde Serapionis portum, nauigatione diei unius, postea sinum auspicari, qui ad Raptam ducit, triū dierum & noctium transfretationem habentē, iuxta cuius principia emporium esse, quod uocatur Nici: apud Raptam uerò promontorium fluuium Raptū ac Metropolim nominis eiusdem, parum distantē à mari. quod uerò à Raptis ad Prassum usq; est promontorium, sinum esse maximum, non tamē profundum, circum quem Barbari habitent Antropophagi.

*Quam sint inutiles Marini com-
positiones ad designationem
orbis.*

C A P U T X V I I I.



VAE igitur cognitionem aliam quam, ab ipsa historia conscribi debeant hucusq; annotata sint, ueruntamen ne quibusdam contentionem potius q̄ emendationem suscepisse uideamur, singula nobis per enarrationem particularem manifesta erunt: nunc uerò restat, ut ea quæ ad descriptionis pertinent aggressionem, consyderemus. Proinde quum duplex illius sit modus: primus qui orbis dispositionem in parte sphaericæ superficiei designat: secundus uerò qui in plano: ambobus id conuenit, ut proponatur quædam operis facilitas: hoc est, ut ostendatur, quonam modo, etiam si nullum propositum sit exemplar, ex sola ea, quæ per commentaria traditur doctrina descriptionem, quantum fieri potest cōmodissime facere possimus. Etenim * traductio assidua à prioribus exemplaribus ad posteriora, propter uariationem paruum, mutationes admodum dissimiles in rem hanc egregiam inducere solet. Per modum etiā

*Contra etiā exem-
plaria, siue choro-
graphicas tabulas
sine locorū notis
fabrefacere, peri-
culosum, propter
librariorū i trās-
cribendis nume-
ris errata. Id etiā
esse minus elegans,
docet Ptolemæus
duobus sequenti-
bus capitibus.*

illum, qui solis commentarijs traditur, si non sufficientem illum ad demonstrationem expositiōis esse cōtingat, impossibile erit ijs, qui exemplari carent, rite consequi propositū. Quod & nunc q̄ plurimis euenisse uidemus, in tabula, quam Marinus composuit. Cum enim exemplaria ultimæ eius æditionis assequi nequiverint, sed solum ex commentarijs rem ruditer & quasi per coniecturā aggressi sint, in plurimis quæ confæsse sunt collectionis errauerunt, propter ineptitudinem & confusionem institutionis, quemadmodum unicuiq; experto consyderare licet. Quum enim ad singula loca designanda necesse sit, & longitudinis, & latitudinis positionem habere, ei qui illa debito ordine collocare uelit, non tamen confestim quis eam in cōpositionibus inueniet, sed separatim: hic enim latitudines tantum deprehendet, ueluti in positione parallelorum, alibi autem longitudines solum, quæadmodum in meridianorum designatione. Ut plurimum tamen utraq; hæc in eisdem commentarijs haud inueniet, sed in alijs quidem paralleli describuntur, in alijs uerò meridiani: ita ut tales in positionibus semper alterius ope indigeant, penitusq; ad cōsiderationē, quo loco constituenda sint singula, oīm opus sit evolutione commentariorum: quoniam in omnibus aliter de eisdem dicitur. Et si non inquiramus, quæ secundum quamlibet speciem, de eisdem exposita sunt loco, illa nos Latebunt, aberabimusq; in multis, quibus uera obseruatio cōtingere deberet. Proinde in ciuitatum dispositione, littorales aliquis facilius describere posset, si penitus ordinem quendam in ipsis obseruaret: mediterraneas uerò non ita, quum nulla adhuc habitudo, siue inter ipsas inuicem, siue ad littorales illas sit signata, præterquam in paucis, in quibus euenit, ut nonnunq; longitudinis meta, aliquando uerò latitudinis locus sit definitus.

*Separatim de his
differuit Marinus,
& male.*

*De cōmoditate enarrationis
nostræ ad designationem
orbis.*

C A P U T X I X.



VA PROPTER duplicem nos laborem suscipimus. Primum ut uiri opinionem per totā obseruemus compositionem, præterquam in ijs, quibus rectificatio quædam cōtingit. Deinde ut ea quæ ab ipso manifesta non sunt facta, per historias moderniores, uel ordinē tabularum magis accuratarū, q̄ com

commodissime aperiremus, quò descriptio de bitum suum assequi posset decorem. Quinetiã facilioris modi gessimus curam. Nã super omnes prouincias singulatim proprias circumscrip tiones, qualesq; tam secundum lōgitudinem, q̄ latitudinem positiones habeāt, diligenter or dinauimus: ac insuper potissimarū gentiū, quę in illis degunt, adinuicē habitūdines, necnō insi gniorū urbiū, ac fluminū, sinuumq; & montiū, ac aliorū, quę in orbis tabulā incidere possunt, exactas distātiās: hoc est, quot distant partibus, qualium est circulus maximus trecentarum ses xaginta. Secundum longitudinem quidem dis tancias notauimus super æquinoctiali, inter meridianum per locum descriptum, & eū qui occidentalem finem terminat. Secundum lati tudinem uerò, super meridiano, inter eius loci parallelum & equatorem. Sic enim confestim uniuscuiusq; loci positionem cognoscere poter imus: necnon per diligentiam locorum parti cularium, prouinciarum etiam inter se habitū dinem, ac ad totum deniq; orbem.

De mensuratione inconcinna tabulæ Geographi cæ à Marino compositæ.

C A P V T XX.



VTRAQVE autem designatio proprium quid habet. Nã descriptio in sphaera fienda, ex se metipsa similitudinem retinet figuræ terræ, nulliusq; alterius ad opus hoc indiget artificio: non facile tamen magnitudinē præbet, quæ suscipere possit multa, quæ necessario suo collocāda sunt loco: neq; descriptionem, ut unico momēto cerni ualeat, toti figuræ adaptare potest: sed alterum ad alte rius designationem trāsferre necesse existit: hoc est, aut uisum, aut sphaeram: quorum neutrum descriptioni, quę in plano fit accidit, sed modū quendam ad similitudinem sphaericæ imaginis inquirat, ut distancias, quæ in ea statuēda sunt, q̄ maximē commensuratas faciat, ac secundū eam apparentiam, quæ cum uera conueniat. Quod Marinus scientiæ haud quāq; fortuitæ esse censuit, penitusq; omnes descriptionū planarum modos reprehendit: nihilominus tamē eo ipse usus esse uidetur, qui ex omnibus minime, commensuratas faciat distancias: nam pro cunctis circulorum, necnon parallelorum & meridianorum lineis, rectas substituit, ac etiam meridianorum æquidistantes inuicem, similes parallelis: solum autem parallelū, qui per Rhodum est, obseruauit meridiano cōmensuratū,

secundum similitum in sphaera circumferentiarum sesquiquartam ferè rationem, circuli magni ad parallelū, qui ab æquinoctiali distat partibus triginta sex. Aliorum autem nullam curā gessisse uidetur, neq; symmetriæ, neq; sphaericæ designationis gratia. Primum enim contituito uisu, ad medium borealis quadrantis sphaeræ, in quo maxima pars orbis describitur, meridiani rectorum linearum imaginationem præbere possunt, quum unusquisq; ex reuolutione contrarius statuitur, caditq; planum ipsius per uerticem uisus: uerū nō ita paralleli, propter ab scessum poli borealis, circulorum autem segmēta manifestè ostendunt cōuexitates suas ad meridiem conuerrere. Præterea, q̄uis secundū ueritatem pariter & imaginationem ijdem meridiani similes quidem, inæquales tamen circumferentias in parallelis secundum magnitudinē differentibus, intercipient, ac semper maiores, in ijs, qui æquinoctiali sunt proximiores. Marinus tamen omnes facit æquales: distancias autem climatum, quæ borealiora sunt, q̄ parallelus, qui per Rhodum transit, plusq; ueritas patiatur extendit. Eas uerò quę australiores sunt, in minus contrahit, ita, ut ille iam non amplius stadiorum numero, qui ab ipso positus est congruant: sed sub æquinoctiali quinta potissimum eorum parte deficient, quæ & parallelus, qui per Rhodum est, deficit ab æquinoctiali. Distancias autem quæ sunt sub parallelo, qui per Thyelem transit, quadruplici sua quinta adauget, quot & parallelus per Rhodum excel lit illum, qui per Thylē transit. Parallelus enim qui per Rhodum scribitur, ab æquinoctiali distat partibus triginta sex, talium ferè est nona ginta trium, qualium æquinoctialis uel meridianus centum & quindecim: qui uerò ab æquinoctiali distat partibus sexaginta tribus, scribiturq; per Thylem, prædictarum æquinoctialis aut meridiani partiū est quinquaginta duarū.

b 3

Sesquiquarta est proportio equatoris ad parallelum Rhodiū, & unus eius paralleli gradus ad 48. milia. equatoris reducitur.

Meridianus, oculo eius superficie cōstituto, apparet linea recta, ex. 22. ppositione perspectiue Euclidis: in parallelis autem obliquitates apparent linearum ad meridiem uergentium, ob eleuationem poli borealis.

Que proportio dicitur sup quadrupartiens quintas.

Quenam obseruanda sunt in designatione fienda in plano.

CAPVT XXI.



QVAPROPTER bene ob hæc erit, ut lineæ quæ pro meridianis ponentur rectæ seruentur: quæ uerò parallelis, ut in circulo segmentis per unum & idem centrum scribantur: à quo & per suppositum borealem polum meridionales rectas lineas ducere oportebit, quo præ omnibus similitudo secundum habitudinem ipsam, & forma sphaericæ seruetur superficie: ita tamen, ut meridiani absque declinatione ad parallelos remaneant, ac etiam in commune illum polum coincidant. Cæterum, quum possibile haud sit, ut per omnes parallelos proportio seruetur ad sphaeram, satis erit ut hoc in eo, qui per Thylem est, ac in æquinoctiali obseruetur, quo latera, quæ latitudinem secundum nos complectuntur, ueris fiant commensurabilia. Qui uerò per Rhodum scribitur super quo in distantijs longitudinis plurimæ factæ sunt indagatiões, per diuisionem proportionis ad meridianum, ueluti Marinus fecit, designari debet: hoc est, iuxta sesquiquartam ferè, similiu circumferentiarum rationem, quo magis nota orbis longitudo rectè cum latitudinis mensura conueniat. Huius uerò instructionis modum deinceps manifestum reddemus, quum exponemus, quo pacto in sphaera descriptio fieri debeat.

Qualiter oporteat orbem in sphaera describere.

CAPVT XXII.



MAGNITUDINEM igitur sphaeræ, aut multitudinem locorum designandorum, inuentio præparantis discernet, quo firmitudinem habeat simul & decorem: quanto enim hæc plus augetur, tanto etiam descriptio, sincerior pariter & manifestior fieri poterit. Quantacumque igitur fuerit, poli ipsius sumantur, accurateque eis semicirculum adaptemus, qui parum & nisi tantum à superficie distet, ut illam in reuolutione non atterat. Semicirculus uerò tenuis sit, ne multa obumbret loca. Alterum uerò latus exammumissim per ipsa signa, quæ per polos transeunt, habeat extensum, ut per illud meridianos scribamus: quod & in centum octua-

Tu ita lege. Ad quod centrum, quod supponitur esse borealis polus.

Cap. 24.

Id est inflexione, quia non erunt lineæ curuæ, ut paralleli.

Medietate tantum sphaera describit, quia suo seculo illa sufficiebat.

ginta diuidemus particulas, numerosque assignabimus, à media, quæ per æquinoctialem futura erit sectione, initium facientes. Similiter & æquinoctialem describentes, alterum illius semicirculum in æquas centum & octuaginta diuidemus partes: huiusque numeri principium ab eo termino inchoabimus, per quem & occidentatissimum describemus meridianum. Descriptionem autem longitudinis & latitudinis, ex commentarijs, in quibus annotatae sunt partes, secundum unumquemque locum signatum faciemus, necnon à diuisionibus semicirculorum æquinoctialis, & mobilis meridiani: huncque ad ostensam longitudinis partem circumferemus, hoc est, ad numerum qui æquinoctialis continet sectionem: latitudinis uerò distantiam ab æquinoctiali, ex ipsa meridiani diuisione sumemus, & iuxta numerum ostensum, signationem ponemus, eodem modo, quo & in locatione stellarum super sphaeram solidam. Similiter & meridianos scribere licebit, per tot longitudinis partes, quot uoluerimus, pro norma utentes latere circuli diuisi. Parallelos autem per tot partes scribere poterimus, quot distantiarum erit commensuratio, si signum illud: quod eos describit (numero peculiarem distantiam lateris signante) apponamus, circumferamusque cum ipso circulo usque ad meridianos, qui terminos cognitæ telluris segregant.

Expositio Meridianorum & parallelorum qui descriptioni sunt apponendi.

CAPVT XXIII.



ROINDE isti interstitia horaria complectentur duodecim, demonstratis consequenter. Scribatur autem parallelus, qui australiorem terminat plagam, ut tantum distet ab æquinoctiali, meridiem uersus quantum parallelus per Mercem uersus septentriones. Cæterum meridianos per tertiam partem unius hore æquinoctialis scribi debere, commensurabile nobis uisum fuit. hoc est, per particulas quinque earum quæ in æquinoctiali comprehensæ sunt: parallelos autem qui æquinoctiali sunt borealiores ita.

Primum quidem, ut ab ipso per quartam unius hore differat, ac secundum meridianum, quemadmodum demonstrationes lineares ferè subiiciunt, partibus distet quatuor & 1/4.

Secundum, ut per dimidium hore unius differat,

Per denos gradus solent apponi & meridiani & paralleli: quanquam cap. sequentialiter scribat Ptolemæus.

Meridiani, scilicet extremi, horaria spacia duodecim complectuntur, ut ex demonstratis consequitur.

Per Taprobanem transire quidam affirmant, quod negat Solinus.

Per Aualicum sinum.

rat, pariterq̄ distet partibus octo $\frac{1}{2}$.
 Tertium, ut per horam dimidiam & quartam horæ unius differat, partibus uerò distet duodecim semisse.
 Quartum, ut per horam differat unam distetq̄ partibus sedecim $\frac{1}{2}$. scriptumq̄ per Meroem.
 Quintum, ut differat per horam unam & quartam, ac distet partibus uiginti quarta una.
 Sextum uerò & sub æstiuo tropico, ut per horam unam & dimidiam differat, distetq̄ partibus 23. dimidia & tertia, scriptumq̄ per Syenem.
 Septimum, ut hora una ac dimidia necnō quarta differat, ac partibus distet 27. $\frac{1}{4}$.
 Octauum, ut horis differat duabus, distet uerò partibus 30. cum tertia.
 Nonum uerò, ut differat horis duabus cū quarta, distetq̄ partibus 33. & tertia.
 Decimum, ut horis duabus & dimidia differat ac distet partibus 36 $\frac{1}{2}$. scriptumq̄ per Rhodum.
 Vndecimum, ut differat horis duabus cum dimidia & quarta, distetq̄ partibus 38. cum dimidia ac duodecima.
 Duodecimum, ut horis differat tribus, ac distet partibus 40. dimidia tertia & duodecima.
 Decimum tertium, ut differat horis tribus cū quarta, distetq̄ partibus 43. & duodecima.
 Decimum quartum uerò, ut differat per horas tres cum dimidia, ac partibus distet 45.
 Decimum quintum, ut horis differat quatuor distetq̄ partibus 48. dimidia & $\frac{1}{2}$.
 Decimum sextum, ut differat horis quatuor & dimidia ac distet partibus 51 $\frac{1}{2}$.
 Decimum septimum, ut quinq̄ differat horis, distetq̄ partibus 54.
 Decimum octauum, ut differat horis quinq̄ cū dimidia, ac distet partibus 56 $\frac{1}{2}$.
 Decimum nonum, ut sex differat horis, distetq̄ partibus 58.
 Vigessimum uerò, ut horis differat septē, ac distet partibus 61.
 Vigessimum primum, ut per octo differat horas, distetq̄ gradibus 63. ac scriptum per Thysem.
 Scribetur & alius ad meridiem ab æquinoctiali, qui horæ dimidiæ contineat differentiā, qui & per Raptum promontorium & Cattigaram transibit loca oppositione sua ferè æqualia, ac distet ab æquinoctiali partibus octo $\frac{1}{2}$.

Per Adulicū sinū: & est initium primi climatis.
 Hinc Diameses, primum clima.
 Per Napatos: initium secundi climatis.
 Diaphenes. 2. clima.
 Per Ptolemaidā. Thebæ. cli. 3.
 Per Alexandriam Aegypti.
 Per Babyloniam & phœniciam: principium. 4. climatis.
 Per Smyrnam: initium. 5. climatis.
 Per Romā & Hellespontum.
 Per Constantinopolim & Asiam: clima. 6.
 Per mediū Euxinū pontum.
 Per Boristhenis ostia. 7. cli.
 Per Coloniā Agripinam.
 Per Tanais ostia.
 Per mediā Britanniam.
 Per hyberniæ australiora.
 Per hyberniæ septentrionaliora.
 Alius potest per sueciam & extrema Scythiæ describi, differens horis 10. distans gra. 65. & dimidio.
 Alius per Lapones, ubi dies mensium duorum latitudo 70. graduū.

Modus per quem orbis in plano ita describi possit ut commensuratione similis sit positioni sphaericæ.

C A P U T XXIII.

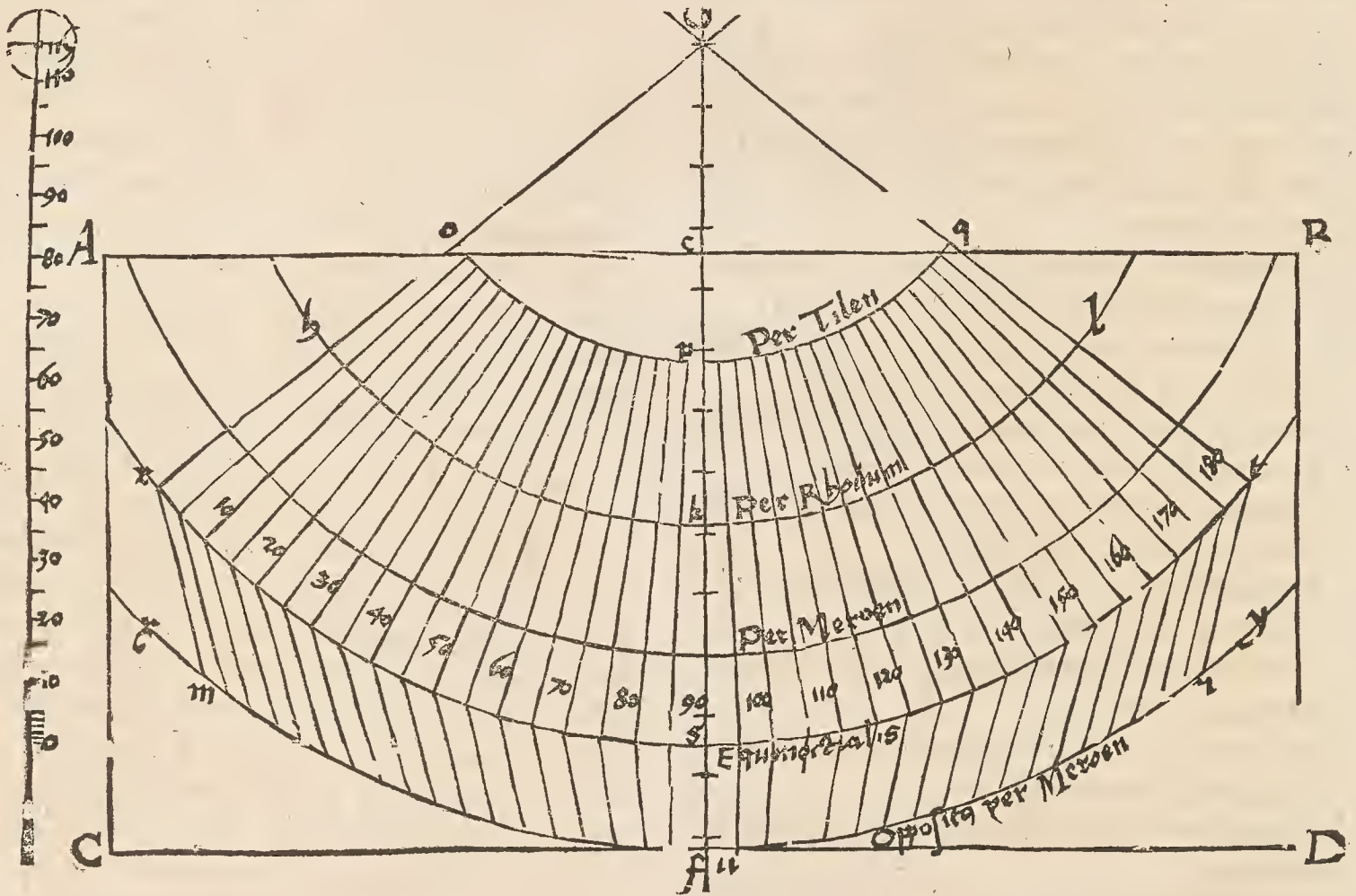


IN DESCRIPTIONE uerò quæ in tabula fit, modus Symetriæ præcipuorū parallelorū talis nobis erit. Præparabimus tabulam parallelogramā rectangulam, ueluti est A B C D, habeatq̄ latus A B duplum ferè quā A C; supponaturq̄ recta A B secundū positionē superiorē, quæ in descriptione uersus partes erit Boreales. Deinde diuidemus A B bifariā, & ad rectos angulos lineæ rectæ E F normam illi cōmensuratā, & rectā adaptabimus: ita ut lineam mediā E F sua longitudine, sub una rectitudine, usq̄ ad B G protrahatur: sumamusq̄ ab ipso E usq̄ ad G triginta quatuor partes tales, quales sunt per lineam rectam G F centum triginta una & tertia cum duodecima: super ceteroq̄ G per lignum interstitij, quod ab eo abest per lineam G H sectionibus septuaginta nouem, circulum scribemus, qui pro eo erit parallelo, qui per Rhodū trāsit, nempe H K L. Pro terminis uerò longitudinis quæ ex sex horarū colligunt interstitijs ab utraq̄ parte K, sumamus super G F mediū meridiani lineam distantiam quatuor interstitiorum, quæ in parallelo per Rhodum similes sint quinq̄; per sesquiquartam ferè rationem maximi circuli ad ipsum, talesq̄ distantias decem & octo contuemus ab utraq̄ parte puncti K, secundum circumferentiam H K L: habebimusq̄ signa, per quæ coniungere oportebit ab G meridianos, qui tertiæ partis horarum interualla comprehendant: ita ut G H M & G L N longitudinis terminent fines. Consequenter uerò & parallelus qui per Thysem est, scribetur, distantia quæ absit ab G super lineam F G sectionibus 52. ueluti O P Q: æquinoctialis uerò, ut similiter distet à G per lineam F G sectionibus 115. qui sit R S T: oppositus uerò per Meroem & australissimus, ut distet à G sectionibus 131. cū tertia & duodecima, ueluti M V N. Ratio igitur ipsius R S T ad O P Q colligetur quemadmodum 115, ad 52. secundum rationem parallelorum horū in sphaera: quandoquidem qualium G S supponitur 115, talium est & G P sectionum quinquaginta duarū. Et quæadmodū se habet G S ad G P, sic se habet circumferentia R S T ad O P Q. Deprehendetur autem & meridiani P K distantia, hoc est ea, quæ ab parallelo, qui per Thysem transit ad illum qui est

Non seruetur pro portio æquinoctialis ad circulum per Rhodum, quæ est 115. ad 93. ferè sicut nec aliorū parallelorum exacta ratio hic potest seruari: sed solius paralleli per Thysem, & æquatoris.

per Rhodum sectionum 27, distantia uerò K S, id est à parellelo, qui per Rhodum ad æquinoctialem usq̃, earundem sectionum existit 36. At distantia S V, hoc est ea, quæ ab æquinoctiali est ad oppositum ei, qui est per Meroem, earundem 16, cū tertia & duodecima. Præterea qualium est distantia P V, secundū latitudinem terræ cognitæ, septuaginta nouem cum tertia & duodecima, aut integrarum octuaginta, talium erit & H K L media secundum longitudinem distantia, centum quadraginta quatuor, secundum ea, quæ demonstrationibus supponuntur, eandem enim rationem fermè habet quadraginta milia latitudinis, * ad septuaginta duo milia longitudinis in parallelo, qui per Rhodū transit. Porro & reliquos scribemus parallelos: si rursus centro G usi fuerimus, & interstitijs, quæ distant ab S æqualibus sectionibus, ut expositum est, ab recessibus æquinoctialis. Cæterū non oportet ut eas lineas, quæ pro meridianis ponuntur, ad parallelum usq̃ M V N rectas scribamus, sed solum usq̃ ad æquinoctialem R S T: ac postea circumferentiam M V N diuidemus in æqualia, & numero paria segmenta, quæ attribuemus meridianis illis, qui per Meroem sumuntur, sectionesq̃ illas coniungemus, cum meridianis, qui rectè super æquinoctialem incidunt, ut appareat, qualis ex inuersione transsumpta, sit ab altera æquinoctialis parte & ad meridiem declinans positio, ueluti ostendunt R X & T Y lineæ.

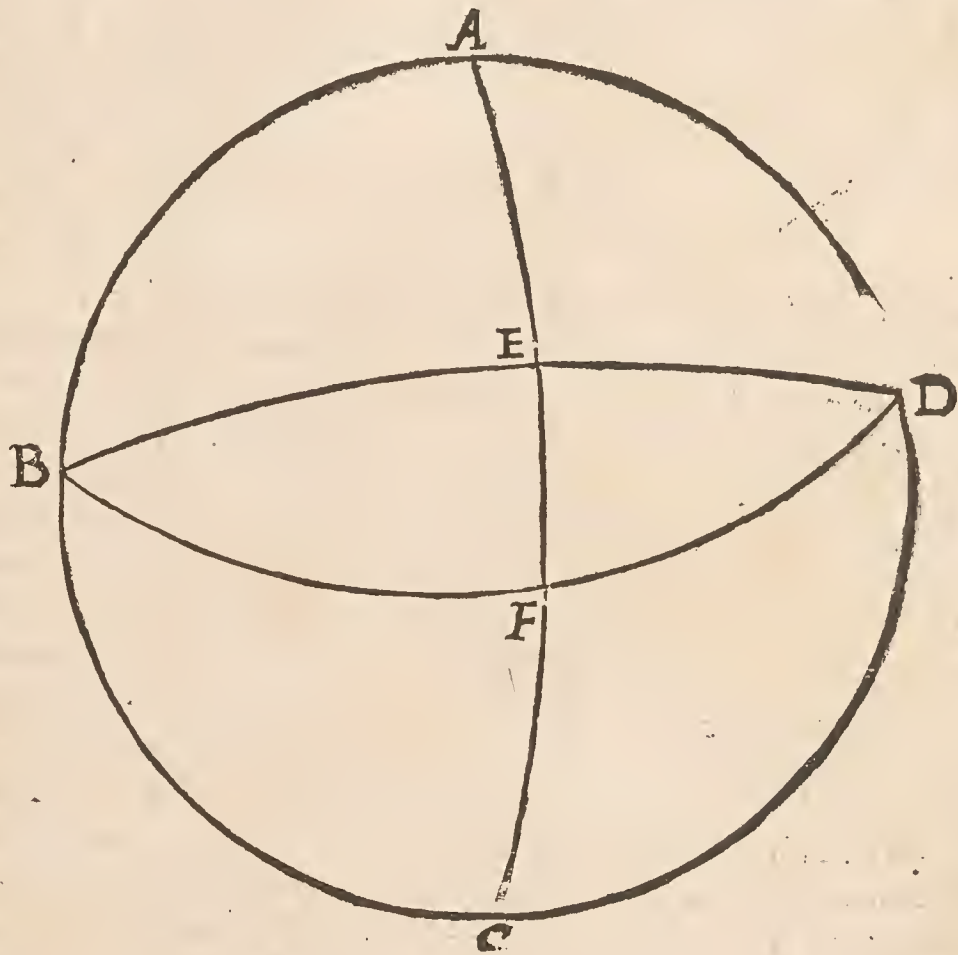
Latitudinem terræ dixit supra cap. 10. esse quadraginta millium stadiorum: longitudinem uerò per Rhodum cap. 14. cōclusit esse stadiorum septuaginta duorum millium. quæ proportio in hac figura seruatur.



D E M V M propter facilem locorum ordinandorum adnotationem iterū regulamentū tenue faciemus, quod æquale sit longitudini G F tantū: illudq̃ firmabimus in G, ita, ut cū per totam longitudinem descriptionis circūferatur, exactè rectis alterius lateris congruat meridianis, quo sectio eius per medium cadat polū: latusq̃ hoc in segmenta, si ad G F pertinere debent, centum triginta & unam diuidemus, aut solum in segmenta centum quindecim, si G S respiciant: numerosq̃ adnotabimus facientes initium à sectione quæ per æquinoctialem est: à quibus & parallelos scribi intelligere possumus, ne dum meridianū, qui in descriptione est, in omnia segmenta diuidimus & signamus, inscriptiones locorum, quæ super ipsum casuræ sunt confundamus. Partiemur igitur æquinoctialem in duodecim horarum centum octuaginta partes, numerosq̃ apponemus, initium faciētes à meridiano occidentalissimo, ac semper regulamēti latus ad ostensam longitudinis partem mouebimus donec per diuisionem in regulamento factam, ad positionem secundum latitudinem signatam perueniamus, ibiq̃ super uno quoq̃ signationem debitam, eodē quo in sphaera ostensum est modo faciemus.

Porro

Porro similiorem etiam & magis cōmēsuratam descriptionem orbis, in tabula faciemus, si lineas meridianas imaginatione concipiamus, ad similitudinem linearum meridianarum in sphaera: ita ut aspectuum seu oculorum axis in sphaerę positionem & penetret, & per sectionem, quę ad aspectum est meridiani, qui longitudinē terrę cognitę in duas diuidit partes, & paralleli, qui & ipse bifariam secat eius latitudinem, necnon centrū sphaerę, quo ex æquo termini oppositi uisui comprehendātur & appareant. Primum igitur iuxta quantitatem inclinationis parallelorum circulorum, & per incisionem signatam, & centrū sphaerę erecti ad medium longitudinis meridianum plani, circulus intelligatur maximus, qui hemisphaerium terminet apparēs, *A B C D*: & semicirculus meridiani, qui hemisphaerium bifariam dispertit *A E C*: at sectio, quę ad aspectum huius est, & paralleli, qui bifariam secat latitudinem, sit signum *E*: scribaturq; per *E* circuli maximi iterum semicirculus rectus ad *A E F C*, qui sit *B E D*, cuius planum per axim aspectuum seu uisus subijci cōstat. Inde circūferentię *E F* partes sumātur uiginti tres & semis cum tertia, tot enim distat æquinoctialis ab eo qui per Syenem est, qui maximus & ferē constituitur latitudine: scribaturq; per *F* semicirculus æquinoctialis *B F D*, & tūc inclinatum apparebit æquinoctialis planū, necnon reliquorum parallelorum, ad illud quod est per axem aspectuum seu uisus, quum circumferentię *E F* partium existat uiginti trium semis cum tertia. Intelligantur itaq; *A E F C* & *B E D* rectę & pro obliquis, *B E* rationem habente ad *E F*, quam, 90. ad 23. dimidium & tertium: & producta *C A* cadat centrum, in quo scribatur *B F D* circuli segmentum, iuxta *G*. Sitq; nunc propositum ut ratio # inueniat *G F* ad *E B*, lungatur itaq; *F B* recta, quę bifariam diuidatur in *H*. coniungatur etiam *H G*, nempe ut perpendicularis ad *B F* fiat. Quoniam igitur qualiū est *B E* recta nonaginta, taliū supponitur *E F* uiginti triū & semis cū tertia eorundē, erit & *B F* subtēsa nonaginta triū cum decima. Angulus uerò sub *B F E* taliū centū quinquaginta cū tertia; qualiū duę rectę trecetarum sexaginta; reliquus uerò angulus sub *H G F* eorundem uiginti nouem cū tertijs duobus. Ac ideo ratio *G F* est ad *F H* eadē, quę 180. semis cum tertia ad 46. & semis cum uicesima: & qualium est *H F* recta 46. semis cū uicesima, taliū *B E* recta nonaginta: ita ut qualiū est *E B* recta 90. eorundem est *F E* 23. semis cū tertia: ac ideo qualiū est *E B* recta nonaginta, taliū habebimus & *G E* rectam 181. semis cum tertia. Signumq; *G* cōcludetur, in quo omnes scribantur paralleli in descriptione plana.



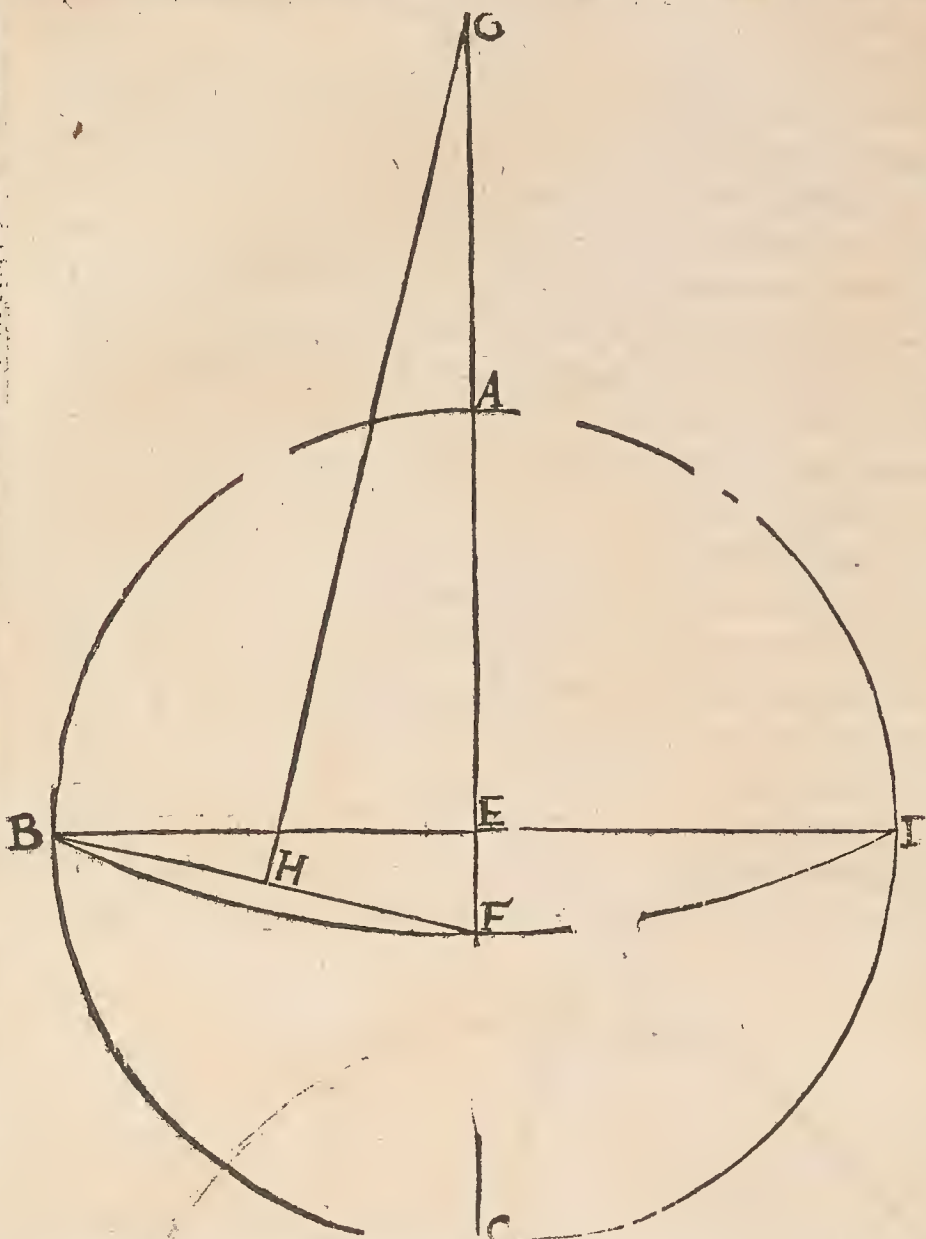
* Ut axis uisionis penetret per sectionem & centrum sphaerę, hoc est, ut oculus mediet inter centrum & sectionē illam meridiani & medij paralleli habitabilis terrę se mutuo secantium.

Hęc inuestigatio conducit ad inueniendū uerū locum puncti *G*, super quo omnes paralleli describentur.

* Rectę quidē intelligi possunt, præsertim meridiana, nam oculus in eius planicie cōstitutus rectam eam esse iudicat, ut supra cap. 20. paralleli uerò celestis superficies oculū nō attingit, cum habeat terrā uicē puncti.

* Cum oculus supponatur in *E* puncto mediototius habitabilis terrę.

* Mediū ego legerem, non maximū. nam in medio habitabilis terrę secundum latitudinem, Syene constituitur, ut subdit.



Hanc distantiam nunc
per demonstravit,
usque ad punctum
G, cuius loco nunc
ponit L.

¶ Nam oculus hic
supponitur in pu-
cto H, sicut antea
in E.

¶ Id est, reliquorum
parallelorum sectio-
nes pro meridianis
faciemus, iuxta di-
ctas trium paral-
lorum portiones,
respondentes quin-
que gradibus equa-
toris, et tertiae parti
hora.

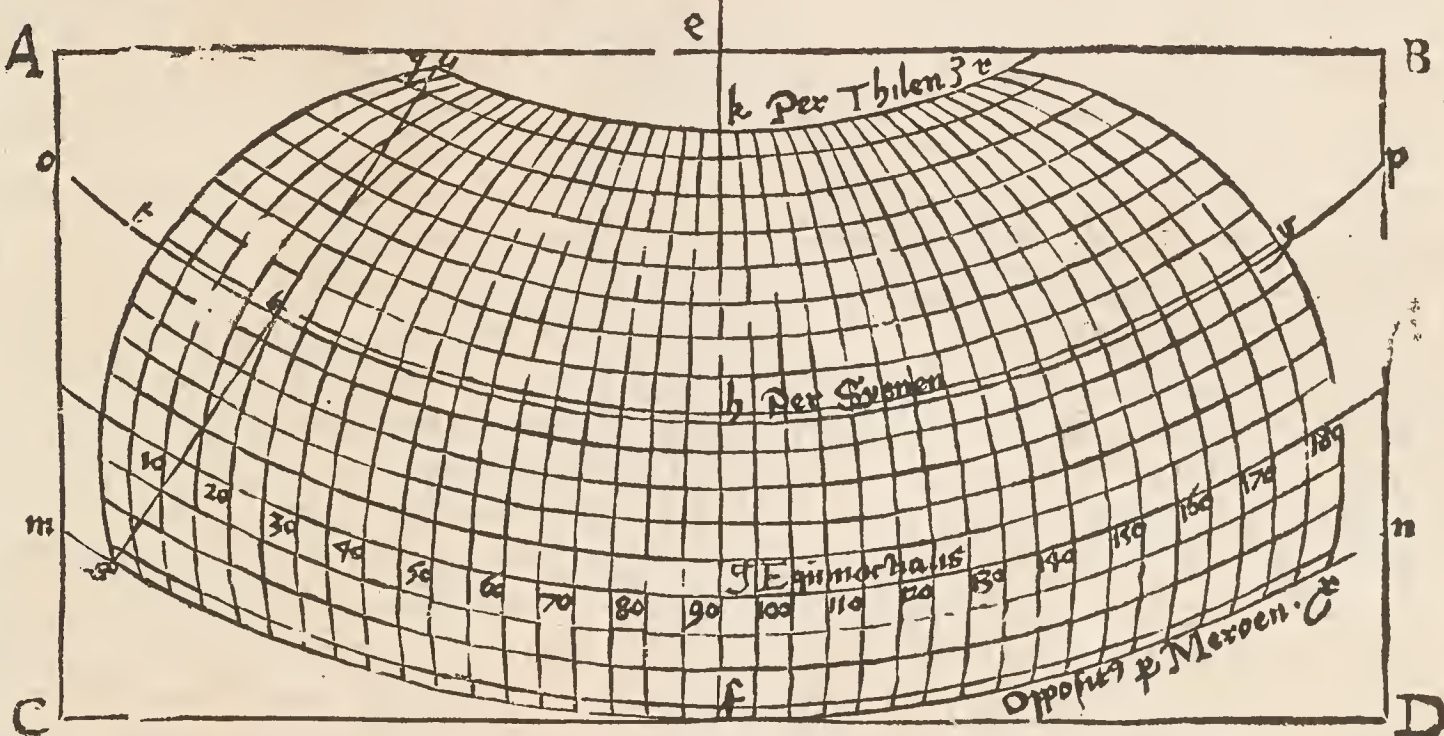

circunferentias scribemus QKR & OHP & MFN. Et sic propria ratio parallelorum, ad inclinationem per axim aspectuum seu visus, super planum observata erit. ¶ Quoniam & hic axis ad H declinare debet, & rectus esse ad tabulae planum, ut rursus ex aequo oppositi fines descriptionis visu comprehendi possint. Ut autem longitudo quoque commensurata sit latitudini (quoniam in sphaera qualium est maximus circulus quinque, talium ferme parallelus per Thyle esse colligitur duarum cum quarta, qui uero per Syene est, quatuor cum dimidia & duodecima: at qui per Meroem quatuor semis cum tertia) oportet ex utraque parte FK meridianae rectae decem & octo constituere meridianos, per tertiam partem unius horae aequinoctialis, ad complementum eorum, qui sub tota longitudine comprehenduntur. Semicirculorum autem aequivalencia accipiemus segmenta, secundum quolibet trium expositorum parallelorum, tertiae partem horae unius partes quinque. Et a K quidem per duas partes & quartam faciemus sectiones, qualium habebamus EF rectam nonaginta: ab H uero per quatuor & dimidiam cum duodecima, & ab F per quatuor & dimidiam cum tertia super eisdem. Deinde per aequalentia tria signa scribemus circunferentias, quae erunt pro reliquis meridianis, tanquam quae totam terminent longitudinem STV & XYZ. adimplebimus & eas quoque, quae pro caeteris erunt parallelis, rursus centro L utentes, distantia uero pro fiendis sectionibus, super linea FK iuxta distantias eorum ad aequinoctialem. Quod uero talis descriptio sphaericae formae similior sit quam prior, per sese patet. Quoniam si sphaera fixa maneat, & non circuuoluatur, quod & tabulae contingit necessario, quum per medium descriptionis visus constituitur, unus quidem & medius meridianus per axem aspectuum seu visus in planum cadens, imaginationem rectae praebet lineae: qui uero ex utraque huius parte sunt omnes, ad ipsum secundum concava conuersi apparent, & magis illi qui plus ab eo distant: quod & hic observabitur, cum decemti conuexitatum analogia. Commensuratio quoque circunferentiarum parallelorum adinueniem seruabitur, non solum ut inter illos qui sub aequinoctiali sunt, & eum, qui per Thylem transit propria conseruetur ratio, sed & in alijs, ut quae rectissime quadrent, quemadmodum considerare licebit, his qui periculum sunt facturi. Quin & totius latitudinis ad totam longitudinem ratio seruanda est: & rursus, non solum in illo parallelo, qui per Rhodum describendus est,

His praemissis accipiatur tabula ABCD, quae iterum in duplo maiore habeat AB quam AC, sed aequalē AE cum BB, & ad ipsas rectam EF: diuidaturque aequalis aliqua EF recta in nonaginta quadrantis partes, accipianturque FG partes sedecim cum tertia & duodecima, GH uero partes 23. semis cum tertia, at GK earundem 63. suppositoque G pro aequinoctiali, erit H nota, per quam scribetur qui per Syenem est, & medius ferme latitudinis parallelus. F uero nota erit, per quam scribetur ille, qui australem terminat finem. K autem, per quam signabitur ille, qui positionem finit septentrionale caditque per insulam Thyle. Deinde linea EF producatu usque ad L ita quod tota linea FEL contineat earundem sectionum 181. dimidiam cum tertia, + aut 180. tantum. nam propter hoc descriptio nil notatu dignum uariavit. in centroque L, & interuallis F & H & K

Ibi profecto, id est, in priore descriptione, non est seruata ratio paralleli per Rhodum, sed paralleli per Thylen, quod et ducta hic recta linea STV docet, quanquam et hic male ipsa ducatur à circulo australi ad Thylen, sed ducenda esset ab equatore ad Thyle, ut omnes intermedios parallelos probaret esse in priore descriptione contractiores.

id est, quemadmodum et ibi, sed plane in omnibus ferme. Si enim & hic producamus STV rectam, ueluti in priori figura, circumferentia HT minorem uidelicet rationem faciet ad FS & KV quam conueniat rationi descriptionis huius: ita ut secundum totam HT patiat defectum. Si uero ipsam HT commensuratum faciemus KF latitudinis distantiam, FS & KV maiores erunt Symmetrijs, ad FK, Quoad modum ad HT. Si autem FS & KV commensuratas ipsi FK seruauerimus, HT minor erit commensuratione ad KF, quemadmodum ad KV & FS.

L



His igitur modus iste priorem præcellit, à priori uero in facilitate descriptionis superatur. Quoniam illic quidem, ab regulæ circūductione & translatione, quum solum unus descriptus erit parallelus, ac diuisus, singula loca suo ordine collocari poterunt: quod in descriptione ista non tam facile fieri potest, propter meridianarum linearum ad medium inflexiones, & quia omnes circulos singulatim inscribere necesse est, nec non positiones, quæ inter laterculos cadunt, ad tota amplectentia latera, per partes signatas ratiocinatione cōiecturare. Quæ quum ita sint, mihi & hic, & ubique, quod melius est, licet sit laboriosius, deteriori tamen, & faciliori præferendum erit: ambos tamen simul ita ordinatos modos, obseruandos esse censeo, eorum hominum gratia, qui propter facilitatem, ad expeditiorem modum sunt procliuiiores.

Qualium est æquinoctialis quinque, talium est qui per Meroem transit quatuor & semis cum tertia, ita ut rationem habeat ad eum, quam 30. ad 29.

Qualium est æquinoctialis quinque, talium est, qui per Syenem transit quatuor & semis cum duodecima, ita ut rationem ad eum habeat, quam 60. ad 55. hoc est, duodecim ad undecim.

Qualium est æquinoctialis quinque, talium est, qui per Rhodum scribitur quatuor, ut ad eum rationem habeat sesquiquartam.

Qualium est æquinoctialis quinque, talium est, qui per Thylen transit duarum cum quarta, ut rationem ad eum habeat, quam 20. ad 9.

Claudii Ptole- mæi Geogra-

phica enarrationis

LIBER II.

Hæc in secundo continentur Libro.

Prologus particularis enarrationis.
Expositio occidentalioris Europæ partis, secū-
dum subiectas prouincias uel præfecturas.

Hyberniæ Insulæ Britannicæ
Albionis Insulæ Britannicæ
Hispaniæ Beticæ
Hispaniæ Lusitaniæ
Hispaniæ Tarraconensis
Celtogalliæ Aquitaniæ
Celtogalliæ Lugdunensis
Celtogalliæ Belgicæ
Celtogalliæ Narbonensis
Germaniæ magnæ
Rethiæ & Vindeliciæ
Norici
Pannoniæ superioris
Pannoniæ inferioris
Illiridis Liburniæ
Dalmaciæ.

Prouinciæ 16. Tabulæ 5.

In singulis enarrationibus hæc traduntur.

Definitio, siue circumscriptio
Promontoria
Insulæ
Fluuiorum situs
Littoralis descriptio
Pelagorum nomina
Montes
Flumina
Paludes
Prouinciarum nomina
Regiones seu gentes
Inscriptiones
Suprascriptiones
Ciuitates insignes
Ciuitates secundæ
Ciuitates terciæ.

CAPVT I.

PROLOGVS.



VAE igitur uni-
uersaliter circa
geographiã sint
obseruãda, con-
sequenterq̃, quo
pactio descri-
ptio ex Histo-
ria, cognitatum
terræ partium,
hoc est, nostri
orbis, emenda-

ri possit, tam in Symmetria locorū inuicem, q̃
figura, ut q̃ maximè descriptioni in similitudi-
ne & modo conueniant, hucusq̃ nobis sit præfi-
guratum. Nunc uerò particularē inchoabimus
expositionem, illud præmittentes: Censendum
esse, particulares exploratorum locorum descri-
ptiones, quum in lōgitudine, tum in latitudine,
q̃ maxime propter cognitionis assiduitatē ad
ueritatem accedere, ac ideo etiam, q̃ ita omnes
concordent traditiones. Quæ uerò non eodem
modo, propter raritatē, peragrata sunt, nec ob
incertitudinē historiæ cognita, exactissimè cō-
syderari debere, secundum propinquitatem po-
sitionum & figurationem eorum locorum, que
certiori fide sunt deprehensa, quo nihil nobis ex
iis quæ ad complementum totius orbis ordinā-
da sunt, imperfectum habeat modum. Quapro-
pter & partium positiones super singulis locis
in exterioribus spaciōrum apposuiimus parti-
culis, modo regulari: longitudinem tamen lati-
tudini præposuiimus, ut si emēdationes aliquæ,
ab historia certiori inciderint, in reliquis spacio-
rum paginis ascribi possint. Porro & eum in de-
scriptione elegimus ordinem, ut ubiq̃ facilitatis
curam gereremus, hoc est, ut ad dextram à sinis-
tra trāsitum faceremus, ab iis quæ iam ordina-
ta sunt, ad ea quæ nondum sub manum uene-
runt. Hoc autem fiet, si borealiora prius q̃ aus-
tralia describantur, occidentaliora q̃ anteq̃
orientalia. Quoniam ad describentium oculo-
s, in superiori nobis loco, borealiora consti-
tuuntur, in dextra uerò orientalia orbis, tã in
sphæra q̃ in tabula. Ac ideo que in Europa sunt
prius collocauimus, quã & nos à Libya, Hercu-
leo diuidimus freto, ab Asia uerò pelago interia
cēti, ac Palude Mæoti, necnō flumine Tanai, ac
eo meridiano, q̃ ad terrā protēditur incognitã.
His reliq̃ quæ per Libyã sunt adnectimus, quã
etiam ab Asia diuidimus, post maria quæ iuxta
Prassum

Aperto scilicet li-
bro, ut in tabulis
uides. In solida etiã
sphæra rite collo-
cata, eleuatū ob o-
culos habes borealē
polū, & orientale
eius latus ad tuam
dextram.

Prassum Aethiopiæ sunt promontorium, usq[ue] ad sinum Arabicum, ipso sinu Arabico ac Isthm[us] mo, qui ab eius secessu, iuxta Heroum ciuitatem ad nostrum usq[ue] pertingit mare, Aegyptumq[ue] disternat ab Arabia & Iudæa, ne Aegyptum distrahamus, si Nilum * statuerimus terminū. Et quia commodius est, continentes, cum ita euenit, fretis potius q̄ fluminibus terminari. Reliqua uerò quæ per Asiam sunt, eodem sub iūgemus proposito, tam per continentē unumq[ue] in partibus eius ad terram totam, q̄ orbem uniuersum, quo ad partes ipsas; hoc est ut iterum regiones borealiores * & occidentaliores, primo scribamus, necnon adiacentia eis maria ac insulas, cum specie uniuscuiusq[ue] digniori, sed & partes illas prouinciarum, seu præfecturarum, discernemus circumscriptione, expositio nem iuxta promissionem, quàm ab initio fecimus continuantes, solum tamen quantū ad cognitionem localem, & ordinem profuerit, diffusam circa singulares gentium mores, historiã prætermittentes; præterq[ue] si ea, de quibus antea nobis sermo fuit, breui & necessaria indige rint adnotatione. Proinde talis expositiōis modus, cui libet facultatem præstabit, ut uel unam seu plures prouincias, aut præfecturas describere possit, secundum q̄ tabularum congruerint dimensionibus, cum decēti ratione, & figuratio ne eorum quæ sub unaquaq[ue] tabula comprehē di possunt, ad inuicem, iuxta eundem fiendi ordi nis modum. Prætereà nil admodum referet, si æquidistātib[us] usi fuerimus meridianis lineis, rectis quoq[ue] parallelorum, dummodo solū par tes distantia meridianorum eam rationem su mant ad distantias parallelorum, quam maxi mus habet circulus ad illum parallelū, qui in ta bula hac medius erit. His itaq[ue] definitis, particu larē iam inchoabimus expositionem.

Hiberniæ insule situs.

C A P U T I I.

T A B U L A P R I M A E V R O P A E.



SEPTENTRIONALIS lateris descriptio, quod ab hyperboreo Oceano alluitur.

Boreum Promont.	11	61	
Venninium Promontorium.	12	61	$\frac{1}{3}$
Viduæ flu. ostia	13	61	
Argitæ flu. ostia	14	61	$\frac{1}{2}$

Robogdium Promont.	16	$\frac{1}{3}$	61	$\frac{1}{2}$
Occidentale latus incolūt Vennicij. Deinde reliquum & Orientale Robogdij. Descriptio autem lateris Occidentalis, quod ab Occiden tali Oceano alluitur, post				
Boreū promont, quod est	11		61	
Rauij flu. ostia	11	$\frac{1}{3}$	60	$\frac{2}{3}$
Nagnata urbs insignis	11	$\frac{1}{4}$	60	$\frac{1}{4}$
Liboij flu. ostia	10	$\frac{1}{2}$	60	
Aufobæ flu. ostia	10	$\frac{1}{2}$	59	$\frac{1}{2}$
Seni flu. ostia	9	$\frac{1}{2}$	59	$\frac{1}{2}$
Dur flu. ostia	9	$\frac{2}{3}$	58	$\frac{2}{3}$
Ierni flu. ostia	8		58	
Notium promont.	7	$\frac{2}{3}$	57	$\frac{1}{4}$
Post Vennicijos idem habitant latus Erdini Sub quibus Nagnatæ				
Deinde Autini				
Post quos Gangani				
Sub quibus Vellabori				
Meridionalis reliqui lateris sequitur descriptio, cui Vergiuius adiacet Oceanus, Post				
Notium promont, quod est	7	$\frac{2}{3}$	57	$\frac{1}{2}$
Dabronæ flu. ostia	11	$\frac{1}{4}$	57	
Birgi flu. ostia	12	$\frac{1}{2}$	57	$\frac{1}{2}$
Hieron uel Sacrū promont.	14		57	$\frac{1}{2}$
Habitant idem latus post Vellaboros Vterni, Supra quos Vodix, & qui orientalissimi sunt, Brigantes.				
Orientalis lateris descriptio, cui adiacet Oceanus, qui uocatur Hibernicus				
Post sacrū promont, quod est	14		57	$\frac{1}{2}$
Modoni flu. ostia	13	$\frac{2}{3}$	58	$\frac{2}{3}$
Manapia urbs (uaterford)	13	$\frac{1}{2}$	58	
Obocæ flu. ostia	13	$\frac{1}{6}$	59	
* Eblana ciuitas	14		59	$\frac{1}{2}$
Dublina hodie Hiberniæ Metropolis, uulgo Deuillyn.				
Buuindæ flu. ostia	14	$\frac{2}{3}$	59	$\frac{2}{3}$
Isamnum promont.	15		60	
Vinderij flu. ostia	15		60	$\frac{1}{4}$
Logiæ flu. ostia	15	$\frac{1}{3}$	60	$\frac{2}{3}$
Post hæc Robogdium est promont. Idem habitant latus post Robogdios Darnij. Sub quibus * Voluntij. Deinde # Blani. Post Cauci. Sub quibus Manapij. Post Coriondi supra Brigantes.				

Ciuitates mediterraneæ hæc sunt

Regia	13		60	$\frac{1}{3}$
* Khocba	12		59	$\frac{1}{2}$
Laberus	13		59	$\frac{1}{4}$
Macolicum	11	$\frac{1}{2}$	58	$\frac{2}{3}$
Regia altera	11		59	$\frac{1}{2}$
Dunum	11		58	$\frac{1}{4}$
* Iuernis	12	$\frac{1}{3}$	58	$\frac{1}{6}$
Hiberniæ superiacent paruæ quinque insulæ				
Ebudæ nomine: Quarum occidentalior uocatur Ebuda	13		62	

Magnata legimus in codice manus scripto.

Austrinum, uel Cabo de mar.

Anteri, si uerus est Græcus codex.

Velibori.

Verginius.

Vbi hodie Ganæforda ciuitas.

Salaga, Mons domini, monasterium à S. Domnino constructum.

Slayne.

Drodagh ciuitas. Bone flu.

Vsluntij. Ebdani.

Rigia.

Hebudes Plinio.

Eum terminum statuit Ptolemaeus Me la & pleriq; alij, sed commodior est Ptolemæi diuisio.

Aborea & occide te in quauis tabu la incipit enarra tio.

Iuernia, Plinio Iuerna, nunc Irla dia dicitur: eis uul go Ireland. Anglo regi maior pars subest, minor Sco to, sicut & in Bri tannia.

Deinde quæ ad ortum magis extenditur si- militer dicta

Ricnea Plinio.	Ebuda	15 2/3	62	
	Postea Ricina	17	62	
	Post Maleos	17 1/2	62	1/6
	Post Epidium	18 1/2	62	

Iuxta orientalem plagam Hiberniæ Insulæ hæ sunt

Monarina.	Monaceda	17 2/3	61	1/2
Man vulgo.	Mona Insula	15	57	2/3
Andros Plinio.	Edri quæ deserta est	15	59	1/2
Silimnus Plinio.	Limni quæ deserta est	15	59	

Albionis insule Britan- NIÆ SITVS.

CAPVT III. TABVLA PRIMA EVROPAE.



SEPTENTRIONA- lis lateris descriptio, quod al- luit Oceanus, qui uocatur Deu calledonius.

Neuantū Chersonesus, & eius- dem nominis promōtorū. 21 61 2/3

Totum hoc latus, ad Calidoniā syluam, incolit syluestre quoddam Scotorū genus, lingua Hibernica, ab alijs Scotis penitus diuersa. Rapinis, uenatiōibus & piscatiōibus inhumāniter uiuūt, & sine urbibus ferē. Re liqui Scoti Anglica lingua utuntur, & humaniores sunt.

Rerigonius sinus	20 1/2	60 1/2	1/3
Vidogara sinus (Vidotara)	21 1/3	60	1/2
Clota æstuarium	22 1/4	59	2/3
Lelaannonius sinus	24	60	
Epidium promont.	23	60	2/3
Longi. flu. ostia	24 1/2	60	2/3
Itys flu. ostia	27	60	2/3
Volfas sinus	29	60	1/2
Nauæi flu. ostia	30	60	1/2

Taruidū qd' & Orcas pmōt. 31 1/3 60 1/4
Occidentalis lateris descriptio quod Ibernicus ac Vergiuius alluit Oceanus.

Post Nouatū Chersonesum, q̄ habet	21	61	2/3
Abrauanniū fluij ostia	19 1/3	61	
Iena æstuarium	19	60	1/2
Deuæ flu. ostia	18	60	
Nouij flu. ostia	18 1/3	59	1/2
Ituna æstuarium	18 1/2	58	1/2
Moricambe æstuarium	17 1/2	58	1/3
Setantiorum portus	17 1/3	57 1/2	1/4

Cestria, uulgo Chestre Vuechestre, Caerlegiō, Caerthleon, Legecestria urbs legionum, caerchle

Belifama æstuarium	17 1/2	57	1/3
Seteia æstuarium	17	57	
Tisobis flu. ostia	15 2/3	56 1/3	
Ganganorum promōt.	15	56	
Stuccia flu. ostia	15 1/3	55 1/2	
Tuerobis flu. ostia	15	55	
Octapitarū promōt.	14 1/3	54 1/2	1/2
Tobij flu. ostia	15 1/2	54 1/2	

Ratostathibij flu. ostia	16 1/2	54 1/2	
Sabriana æstuarium	17 1/3	54 1/2	
Vexalla æstuarium	17	53 1/2	
Herculis promont.	14	53	
Antiuestæum promōtorium, quod etiā dicitur Bolerium	11	52 1/2	
Pānoniū quod etiā dī Ocrinū pmōt. 12	51 1/2		
Reliqui Meridionalis lateris descriptio, quod Britannicus Oceanus alluit			
Post Ocrinum promontorium.			
Cenionis flu. ostia	14	51 1/2	1/4
Tamariflu. ostia	15 2/3	52 1/6	
Ifacæ flu. ostia	17	52 1/3	
Alaunij flu. ostia	17 2/3	52 2/3	
Magnus portus	19	53	
Trifantonis flu. ostia	20 1/3	53	
Nouus portus	21	53 1/2	
Cantium promont.	22	54	

Orientalis deinde ac australis plagæ latera, quæ Germanico alluuntur Oceano describuntur.

Post Taruedum quod & Orcas promonto, quod iam dictum est

Viruedrum promont.	31	60	
Veruuium promont.	30 1/2	59 2/3	
Ileæ flu. ostia	30	59 2/3	
Ripa alta	29	59 2/3	
Loxæ flu. ostia	28 1/2	59 2/3	
Varar æstuarium	27 1/2	59	2/3
Tuæsis æstuarium	27	59	
Celniū flu. ostia (Ale uulgo)	27	58 1/2	1/4
Taizalum promont.	27 1/2	58 1/2	
Diuæ flu. ostia (Vuanspek)	26	58 1/2	1/6
Taua æstuarium (Tynemouth)	25	58 1/2	
Tinæ flu. ostia	24	58 1/2	
Boderia æstuarium	22 1/2	58 1/2	1/4
Alauni flu. ostia	21 2/3	58 1/2	
Vedrae flu. ostia	20 1/6	58 1/2	

Vueda primo, deinde Tuueda flu. uulgo dicitur, ui unā cū No uio flu. & medijs Ordolucis montibus Angliam à Scotia fecernit.

Dunum sinus	20 1/2	57 1/4	
Gabrātūicorū portuosus sinus	21	57	
Oceli promont.	21 1/4	56 2/3	
Abupij flu. ostia	21	56 1/2	
Metaris æstuarium	20 1/2	55 2/3	
Garienni flu. ostia (Grent)	21	55 1/3	
Extensio	21 1/4	55 1/2	
Idumanij flu. ostia	20	55 1/6	
Iamesa æstuarium	20 1/2	54 1/2	
Post quā Cantū est pmōt.	22	54	

Iuxta septentrionale latus sub Chersoneso eodem appellati nomine Nouantæ habitant

Apud quos urbes hæ			
Lucopibia	19	60 1/3	
Retigonium	20 1/6	60 2/3	
Sub ijs Selgouæ, apud quos urbes hæ			
Carbantorigum	19	59 1/3	
Ooxellum	18 1/2	59 1/3	

Vsta, vsk. Sabrina fluium, Cor. Tacitus li. 12. alij Sobrinā, uulgo Seuerne.

Beleriū Diodoro, uulgo. S. Burien. in Cornubia siue cornualla.

Mōs. S. Michaelis.

Ex uulgo. Tone. Haleni.

Portismonth, uel Portus Hamonis, ubi ciuitas Sonthampton.

Cantiaregio, uulgo kēt, ubi ciuitas Cantuaria, uulgo Canterbury.

Littus altum. Firth flu. Dunbor.

Tyne uulgo. Bodotria Tacito. Northtync.

Doram ciuitas. Gesboro.

Humber flu. uulgo dictus, totius Angliæ maximus, Abosalij dicitur.

Tamesis flu. Cesari, hodie Thamis. Rothe stre, siue Rosensis ciuitas i eius est ripa post Lōdium. Cantium dicitur Kent.

Adrianopolis ab alijs est dicta.

Corda	20	59 $\frac{2}{3}$
Trimontium	19	59
His uersus solis ortum magis septentrionales Damnij sunt,		
In quibus urbes hæ		
Colania	20 $\frac{1}{2}$	59 $\frac{1}{2}$
Vanduara	21 $\frac{2}{3}$	60
Coria	21 $\frac{1}{2}$	59 $\frac{1}{3}$
Alauna	22 $\frac{1}{2}$ $\frac{1}{4}$	59 $\frac{1}{3}$
Lindum	23	59 $\frac{1}{2}$
Victoria	23 $\frac{1}{2}$	59

Gadini uerò magis septentrionales, Otadeni autem magis australes sunt,

In quibus urbes hæ

Curia	20 $\frac{1}{2}$	59
Bremenium	21	58 $\frac{1}{2}$ $\frac{1}{4}$

Post Damnios uersus solis ortum magis Septentrionales, quasi ad ortum uergentes ab Epidio promontorio, Epidij sunt. Post quos Cerontes. Post Orientaliores Creones. Deinde Carnonacæ. Deinde Carini. Et orientiores ultimiq; Cornabij. A Lelanonio autem sinu usq; ad æstuarium Varar, sunt Caledonij. Et supra eos Caledonia sylua. Quibus magis Orientales sunt Cantæ. Post quos Logi, coniuncti Cornabijs. & supra Logos Symertæ sunt. Sub Caledonijs autem Vacomagi.

Apud quos hæ sunt urbes

Banatia	24	59 $\frac{1}{2}$
Tamia	25	59 $\frac{1}{3}$
* Alata castra	27 $\frac{1}{4}$	59 $\frac{1}{3}$
Tuesis	26 $\frac{1}{2}$ $\frac{1}{4}$	59 $\frac{1}{2}$

Sub his, qui magis occidentales sunt habitant,

Vennicantes	In quibus urbs,	
Orrea	24	58 $\frac{1}{2}$ $\frac{1}{4}$

Deinde qui magis orientales sunt, Texali

Et urbs

Deuana	26 $\frac{1}{4}$	59 $\frac{1}{2}$ $\frac{1}{4}$
Rursus autem sub Elgouis & Otadenis, ad utraq; maria habitant Brigantes		

In quibus urbes

Epiacum	18 $\frac{1}{2}$	58 $\frac{1}{2}$
Vinnouium	17 $\frac{1}{2}$	58
* Caturactonium	20	58
Calatum	19	57 $\frac{1}{2}$ $\frac{1}{4}$
Ifurium	20	57 $\frac{2}{3}$
Rigodunum	18	57 $\frac{1}{2}$
Olicana	19	57 $\frac{1}{2}$
* Eboracum (York uulgo)	20	57 $\frac{1}{3}$

Et Legio sexta Nicephorica

Camulodunum	18 $\frac{1}{4}$	57
Apud hos penes sinum portuosum Parisi		
Et urbs		
Petuaria	20 $\frac{2}{3}$	56 $\frac{2}{3}$

Sub his & Brigantibus habitant, magis ad occasum tendentes, Orduices

Bernicia hodie, minusimū oppidum regis Anglorum in finibus Scotiæ, uulgo Beruuyk.

Castrū puellarum, uulgo Edenburgh Scotiæ r. gia.

Vrbs bebbe, Banburg, Bebbaburgh. Bobcite.

Caerleil, Caerdu-lia, Luxubalia.

kirkbi. Eboracensis metropolis, Caerbran.

Camulodunum Tacito.

Ordolucis hodie montes medij sicut inter Angliam & Scotiam.

Penes quos urbes

Mediolanium	16 $\frac{1}{2}$ $\frac{1}{4}$	56 $\frac{2}{3}$
Brannogenium	16	56 $\frac{1}{4}$
His uerò magis orientales sunt Cornabij		

In quibus urbes

Deuana	18 $\frac{1}{2}$	55
Et legio uigesima Nicephorica		
Viroconium	16 $\frac{1}{2}$ $\frac{1}{4}$	55 $\frac{1}{2}$ $\frac{1}{4}$
Post hos Coritani		

In quibus urbes

Lindum	18 $\frac{2}{3}$	55 $\frac{1}{2}$ $\frac{1}{4}$
Rage (Notingham)	18	55 $\frac{1}{2}$

Deinde Catyeuchlani,

In quibus urbes

Salinæ	20 $\frac{1}{2}$	55 $\frac{1}{3}$
Vrolanium (verulanum)	19 $\frac{1}{3}$	55 $\frac{1}{2}$
Post hos Simeni		

Apud quos urbs

Venta	20 $\frac{1}{2}$	55 $\frac{1}{3}$
Et magis orientales penes lametam æstuarium Trinoantes sunt		

In quibus urbs

Camudolanum	21	55
<i>Colchestre, Caercoldæ. Est hodie Angliæ ciuitas Vincestria, uulgo Vuinchestre, quæ Camulodunum, eadem est Venta olim uocata est, sed sita est ad meridiem iuxta Magnum portum.</i>		

Iterum sub dictis populis maxime occidentales sunt Metæ

In quibus urbes

Luentinum	15 $\frac{1}{2}$ $\frac{1}{4}$	55 $\frac{1}{2}$
Maridunum	15 $\frac{1}{2}$	55 $\frac{2}{3}$

His magis orientales * Sylires sunt

In quibus urbs

Bullæum	16 $\frac{1}{3}$	55
Post quos Dobuni, & urbs		

Corinium (Claudiana castra)	18	54 $\frac{1}{2}$
-----------------------------	----	------------------

Post Atrebatij, & urbs

Caleua (alibi Nalcua)	19	54 $\frac{1}{4}$
Post quos maxime orientales Cantij		

In quibus urbes

* Londinium (Londinum)	20	54
Dauernum	21	53 $\frac{2}{3}$

Douer portus, unde in Galliâ traiecitur ad Diepâ, iuxta eum in mediterraneis Caturaria metropolis, uulgo Canterbury, Canterburg, CaerKent.

Rutupiæ	21 $\frac{1}{2}$ $\frac{1}{4}$	54
<i>Rutepi portus Rutipe, Reptacestre, Sandicus portus, uulgo Sanduwich.</i>		

Rursus Atrebatij & Cantij subiacet Regni

Et urbs

Næomagus	19 $\frac{1}{2}$ $\frac{1}{4}$	53 $\frac{2}{3}$ $\frac{1}{2}$
Dobunis uerò subiacent Belgæ		

Et urbs

Ischalis	16 $\frac{2}{3}$	53 $\frac{1}{2}$
Aquæ calidæ	17 $\frac{1}{3}$	53 $\frac{2}{3}$
Venta	18 $\frac{2}{3}$	53 $\frac{1}{2}$

Deinde uersus occasum & austrum Durotriges sunt.

Manchester.

Duana castra, uulgo Doncastre.

Coritani.

Lincolnia, Linden colmū, uulgo Lyncholū.

Sanctus Albon.

Trinobantes.

Cesar appellat.

Camulodunum.

Pouuesland.

Caermardem.

syluræ.

Vuitlam.

Claudiocestria.

Gloucestre.

Oxonia, uulgo

Oxforde, Oxensford.

Londres, London.

Daruenum.

Chichestre, Cissan

cestre, Caerret.

Ilchestre.

Bathe.

Bristoun.

In quibus urbs
 Dunitum (Dorkinga) 18 $\frac{1}{2}$ $\frac{1}{3}$ 32 $\frac{1}{12}$
 Post quos maxime occidentales Donmonij.

In quibus urbes
 Voliba (Bodman) 14 $\frac{1}{2}$ $\frac{1}{4}$ 32 $\frac{1}{3}$
 Vxella 15 32 $\frac{1}{2}$ $\frac{1}{4}$
 Tamare 15 32 $\frac{1}{4}$
 Isca 17 $\frac{1}{2}$ 32 $\frac{1}{2}$ $\frac{1}{4}$
 Legio secunda augusta 17 32 $\frac{1}{2}$ $\frac{1}{12}$
 Insulæ autem adiacent Albioni iuxta Orcada

promont.
 Ocitis insula 32 $\frac{2}{3}$ 60 $\frac{1}{2}$ $\frac{1}{4}$
 Dumna insula 30 61
 Supra quam Orcades insulæ sunt, numero triginta circiter, Quarum medium gradus habet 30 61 $\frac{2}{3}$

Orcades sub rege sunt Scotie. Earum maxima Hetlandia, in qua est ciuitas episcopus alius Orchada ob episcopium ab eis uocata Pannonia. Lingua Gothica à Germanis propagata.

Et super ipsas Thyle est, cuius insulæ pars quæ maxime ad occasum tendit gradus habet 29 63

Quæ maxime ad ortum 31 $\frac{2}{3}$ 63
 Quæ maxime ad arctos 30 $\frac{1}{3}$ 63 $\frac{1}{4}$
 Quæ maxime ad austrum 30 $\frac{1}{3}$ 62 $\frac{2}{3}$
 Medium insulæ 30 $\frac{1}{3}$ 63

Iuxta Trinoantes uerò insulæ hæc sunt
 Toliapis insula 23 34 $\frac{1}{3}$
 Counos insula 24 34 $\frac{1}{2}$

Sub magno uerò portu insula est Vectis, cuius mediū gradus habet 19 $\frac{1}{3}$ 32 $\frac{1}{3}$

Hispaniæ situs.

CAPUT IIII.

TABULA II. EUROPAE.

ISPANIÆ, quæ apud

Græcos Iberia dicitur, tres prouinciæ sunt, Bætica, Lusitania ac Tarraconensis

Et * Bæticae quidē latus, quod uersus occasum atq; septentriones est, terminat à Lusitania, & p parte à Tarraconensi, cuius lateris descriptio sic se habet.

* Os orientalius Anæ flu. 4 $\frac{1}{3}$ 37 $\frac{1}{2}$
 Flexio flu. ad ortum 6 $\frac{1}{3}$ 39
 Pars flu. iuxta finē Lusitaniæ 9 39
 Hinc descripta linea iuxta Tarraconensē Hispaniæ, tanq; uersus Balearicū pelagus cuius finis partes habet 12 37 $\frac{1}{4}$
 Fontes Anæ flu. partes habet 14 40

Australe autē latus Bæticae terminatur in exteriori pelago Oceano & Herculeo freto, in interiori autem mari Iberico pelago: huiusq; lateris descriptio sic se habet, post Anæ fluuij ostia in exteriori mari sic

Turditanorum
 Onobalistoria 4 $\frac{2}{3}$ 37 $\frac{1}{3}$

Bætis flu. ostia orientalia 5 $\frac{1}{3}$ 37
 Fontes flu. 12 38 $\frac{1}{2}$
 Quod iuxta Astā est æstuariū 6 36 $\frac{1}{2}$ $\frac{1}{4}$

Turdulorum
 Menesthei portus 6 36 $\frac{1}{3}$
 Promontorium à quo fretum, in quo Iunonis templum 5 $\frac{1}{2}$ $\frac{1}{4}$ 36 $\frac{1}{12}$
 Bælonis flu. ostia 6 $\frac{1}{6}$ 36 $\frac{1}{6}$
 Bælon ciuitas 6 $\frac{1}{4}$ 36 $\frac{2}{3}$

Bastulorum qui dicuntur Pini
 Menralia (Mellaria) 6 $\frac{1}{2}$ 36 $\frac{1}{2}$
 Transdumenorum 6 $\frac{2}{3}$ 36 $\frac{1}{3}$
 Barbesola 7 $\frac{1}{4}$ 36 $\frac{1}{6}$
 Carteia 7 $\frac{1}{2}$ 36 $\frac{1}{6}$
 Calpemons & Colūna in interiori mari 7 $\frac{1}{2}$ 36 $\frac{1}{6}$

In Ibernico autem mari

Barbesolæ flu. ostia 7 $\frac{2}{3}$ 36 $\frac{2}{3}$
 Suea 8 36 $\frac{1}{12}$
 Saducæ flu. ostia 8 $\frac{1}{2}$ 37
 Malaca 8 $\frac{1}{2}$ $\frac{1}{3}$ 37 $\frac{1}{2}$
 Manoba 9 $\frac{1}{4}$ 27 $\frac{1}{4}$
 Sex 9 $\frac{1}{2}$ $\frac{1}{4}$ 37 $\frac{1}{3}$ $\frac{1}{4}$
 Selambina 10 $\frac{1}{4}$ 37 $\frac{1}{4}$
 Extensio 10 $\frac{1}{2}$ $\frac{1}{3}$ 37 $\frac{1}{12}$
 Abdara (vrgi dicta) 10 $\frac{1}{2}$ $\frac{1}{4}$ 37 $\frac{1}{6}$
 Portus magnus 11 $\frac{1}{3}$ 37 $\frac{1}{12}$
 Charidemi promont. 11 $\frac{1}{2}$ 36 $\frac{1}{3}$

Reliqua pars prouinciæ uersus hyemalem solis ortum penes Balearicum pelagus fines habet linea ea, quæ à dicto Charidemi promontorio extenditur usq; ad expositum finem, in quo Balaria ciuitas (Barcia) 11 $\frac{1}{2}$ $\frac{1}{4}$ 37 $\frac{1}{6}$

Oram uerò littoris à Ralia usq; Barias urbem, ij, qui Bastuli uocantur, tenent. Supra quos mediterranea uersus Tarraconensem incolūt Turduli

In quibus urbes mediterraneæ

Setia 9 $\frac{1}{6}$ 38 $\frac{1}{2}$ $\frac{1}{3}$
 Ilurgis 9 $\frac{1}{2}$ 38 $\frac{2}{3}$
 Vogia 9 38 $\frac{1}{2}$
 Calpurniana 9 $\frac{1}{2}$ $\frac{1}{4}$ 38 $\frac{1}{6}$
 Cecila 9 $\frac{1}{4}$ 38 $\frac{1}{2}$
 Biniana 10 38 $\frac{1}{4}$
 * Corduba (patricia olim) 9 $\frac{2}{3}$ 38 $\frac{1}{12}$
 Iulia (velia) 9 $\frac{1}{2}$ 38
 Obulcum 10 $\frac{1}{6}$ 38
 Arcilacis (Alcalahorra) 8 $\frac{1}{2}$ $\frac{1}{4}$ 37 $\frac{2}{3}$ $\frac{1}{4}$
 Detunda 8 $\frac{2}{3}$ 37 $\frac{1}{3}$ $\frac{1}{12}$
 Murgis 8 $\frac{1}{4}$ 37 $\frac{2}{3}$
 Salduba 8 $\frac{1}{2}$ $\frac{1}{4}$ 37 $\frac{1}{2}$ $\frac{1}{3}$ $\frac{1}{12}$
 Tucci (Tucis Strabon) 8 37 $\frac{1}{6}$
 Sala 7 $\frac{1}{2}$ 37
 Balda 7 36 $\frac{2}{3}$
 Eboræ 6 $\frac{1}{4}$ 36 $\frac{1}{2}$ $\frac{1}{3}$ $\frac{1}{12}$
 Onoba 6 $\frac{1}{6}$ 36 $\frac{1}{3}$
 Illipula

Guadalquebir, Scicendictus.
 s. lucas.
 Turdorum.
 Besippo portus Plinio.
 S. maria, ei puerto de sancta Maria.
 Tarifa.
 Bastitanorum.
 Begerra de Melana.
 Berbesul.
 Cartaiam nunc.
 Mōs Gibaltar, ubi strictum de Zibaltar.
 Suel Plinio, uulgo Chipiona.
 Malaga.
 Velez malagua.
 Sellobreya.
 Abdara, Hispanice Almeria.
 Cabo de gata, cabo de carbonero.
 Baria Bara.
 als Turdi.
 Illora uulgo, Illiturgi, forum Iulij Plinio.
 Baniana.
 Cordoba.
 Belia uulgo.
 Obulco Plinio, & Straboni, Vlla Cesari.
 Murcia.
 Vbeda hodie.
 Augusta gemella Plinio.

Dor cestre.
 Dun monij, Denonia prouincia, Devonshire.
 Krekhornuuel.
 Tanerstok.
 Excestre.
 Sebastia, uulgo Lesherd.
 Islandia hodie dicitur, sub rege Daniæ. duo in ea episcopia Holen & Schalholten.
 Teno insula, uulgo Tenet.
 Shepey.
 Victesis, Vuyht in cole uocant, in qua oppida Calbork & Neuport.
 Hesperia ultia seu Hesperia occidentalis, & Iberia siue Ibera dicta, Amnes in Hispania Marinus sicutus 150. numerauit, & pōtes septingentos.
 * Regnum Granae hodie, Straboni Turdetania.
 * Guadiana uulgo flu. dicitur.
 Turdetanorum.
 Onoba lusturia.

Illipula.	Illipula magna	9 $\frac{2}{3}$	38 $\frac{1}{12}$	
	Selia	9 $\frac{2}{3}$	37 $\frac{1}{2}$	$\frac{1}{4}$
Vesci & Fauentia Plinio.	Vescis	9 $\frac{1}{2}$	37 $\frac{1}{2}$	
	Efcua	9 $\frac{1}{2}$	37 $\frac{1}{2}$	
Alhna	Artigis	9 $\frac{2}{3}$	37 $\frac{1}{3}$	$\frac{1}{12}$
	Calicula	10 $\frac{1}{6}$	37 $\frac{1}{2}$	$\frac{1}{4}$
	Lacibis	10 $\frac{1}{4}$	37 $\frac{1}{2}$	
	Sacilis	10 $\frac{1}{3}$ $\frac{1}{12}$	37 $\frac{1}{2}$	$\frac{1}{3}$
Lapecia.	Lacippo	10 $\frac{1}{2}$ $\frac{1}{4}$	37 $\frac{1}{2}$	$\frac{1}{3}$
Granada, caput regni Granate.	* Illiberis (Liberia dicta)	11	37 $\frac{2}{3}$	
Interiora & iuxta Lusitaniam tenet Turditani In quibus urbes				
Turdulorum pars hæc inter Granatam & Portugalam Turditania primo, deinde à Vandalis Vandalia siue Vendalusia, hodie Andalusia.				
Fama Iulia Plinio.	Canaca	4 $\frac{1}{3}$	38	
	Seria	4 $\frac{2}{3}$	37 $\frac{1}{2}$	$\frac{1}{4}$
Huescar vulgo.	Osca	5	37 $\frac{1}{4}$	
Aurienfis Episcop.	Cæriana	5 $\frac{1}{6}$	38 $\frac{1}{3}$	
	Vrium (Oria Straboni)	5 $\frac{2}{3}$	38 $\frac{1}{3}$	
	Illipula	6	38 $\frac{1}{3}$	
	Setida	6 $\frac{1}{2}$	37 $\frac{1}{2}$	$\frac{1}{4}$
	Ptucci	5 $\frac{1}{2}$	37 $\frac{1}{2}$	
	Sala	5 $\frac{1}{3}$	37 $\frac{1}{2}$	
Nebriſa, hodie Veneria cognomina.	Nabriassa	5 $\frac{2}{3}$	37 $\frac{1}{2}$	$\frac{1}{4}$
	Vgia	5 $\frac{1}{2}$	37 $\frac{1}{2}$	
	Aita	6	37 $\frac{1}{3}$	
	Corticata	6 $\frac{2}{3}$	38 $\frac{1}{3}$	
	Lælia	6 $\frac{1}{2}$	38 $\frac{2}{3}$	
	Italica	7	38	
	Maxilua	7 $\frac{1}{3}$	37 $\frac{1}{3}$	
Vria Plinio	Vcia	7	37 $\frac{2}{3}$	
Carifa, cognomine Aurelia.	Cariassa	6 $\frac{1}{2}$	37 $\frac{1}{2}$	
	Calduba	6 $\frac{2}{3}$	37 $\frac{1}{4}$	
	Pæſula	7	37 $\frac{1}{6}$	
Sergucia Plinio.	Saguntia	6 $\frac{1}{2}$	36 $\frac{1}{2}$ $\frac{1}{3}$ $\frac{1}{12}$	
	Aſindum	6 $\frac{1}{2}$	37 $\frac{1}{3}$	
	Nertobriga	7	38 $\frac{1}{2}$	$\frac{1}{3}$
	Contributa	9 $\frac{1}{6}$	38	
	Regina	7 6	37 $\frac{1}{2}$	$\frac{1}{3}$
	Curſu	8	38 $\frac{2}{3}$	
	Mirobriga	7	38 $\frac{1}{3}$	$\frac{1}{12}$
	Spoletinum	7 $\frac{1}{3}$	38 $\frac{1}{3}$	
	Læpa magna	7 $\frac{2}{3}$	37 $\frac{1}{2}$	
	* Iſpalis (Seuilia)	7 $\frac{1}{4}$	37 $\frac{1}{2}$	$\frac{1}{3}$ $\frac{1}{4}$
Romulea cognomina, vulgo Seuilla.	Obucola (Obucula)	8	37 $\frac{1}{2}$	$\frac{1}{4}$
Calucula Plinio.	Calicula	7 $\frac{2}{3}$	37 $\frac{1}{2}$	$\frac{1}{4}$
Oleatro.	Oleaſtrum	7 $\frac{1}{3}$	37 $\frac{1}{6}$	
	Vrbona	7 $\frac{1}{2}$	37 $\frac{1}{3}$	$\frac{1}{12}$
	Bæſippo	7 $\frac{1}{4}$	37 $\frac{1}{12}$	
	Fornacis	8 $\frac{1}{2}$	38 $\frac{1}{2}$	
	Arsa	8 $\frac{2}{3}$	38 $\frac{1}{2}$	$\frac{1}{12}$
	Aſyla	8 $\frac{1}{2}$ $\frac{1}{12}$	38 $\frac{1}{3}$	
Augusta firma olim clarissima, Aſtigi alijs dicitur, vulgo Ecija.	Aſtigis	8 $\frac{1}{4}$	38 $\frac{1}{3}$	
	Charmonia (Carmo Strab.)	6 $\frac{1}{6}$	38	
Bæticorum Celticorum				
	Aruci	5 $\frac{1}{2}$ $\frac{1}{3}$	38	

Arunda	6 $\frac{1}{2}$	38 $\frac{1}{2}$	
Curgia	6	38 $\frac{2}{3}$	
Acinipo	6 $\frac{1}{2}$	38 $\frac{1}{2}$	$\frac{1}{12}$
Vama	6 $\frac{1}{4}$	38 $\frac{1}{3}$	$\frac{1}{12}$
Montes in Bætica nominantur			
Marianus, cuius medium	7 $\frac{1}{3}$	37 $\frac{2}{3}$	
Et qui Illipula dicitur, habet	7 $\frac{1}{2}$	37 $\frac{1}{12}$	
Adiacet & Beticæ insula in exteriori mari, in qua ciuitas Gadira.	5 $\frac{1}{6}$	36 $\frac{1}{12}$	
Gaditaram legit Hermolaus apud Plinium. Cotynusa Dionysio, alijs Erythrea, hodie Calix, vulgo Caliz.			

Hispaniæ Lusitaniæ

S I T V S.

C A P V T V.

TABVLA II. EVROPAE.



LUSITANIÆ australe

latus, quod idē est cū Septētrionali latere Bæticiæ, dictum iam est. Latus uerò Septentrionale Lusitaniæ coniungitur cū Tarraconensi Hispania, iuxta occidentalem plagā Dorij fluij; cuius ostia ad exteriorius erūpūt mare, gradusq̄ habēt 5 $\frac{1}{3}$ 41 $\frac{1}{2}$ $\frac{2}{3}$

Pars autem fluij iuxta terminū Lusitaniæ gradus tenet 9 $\frac{1}{6}$ 41 $\frac{1}{2}$ $\frac{1}{3}$

Fontes autem fluij 12 $\frac{1}{3}$ 41 $\frac{2}{3}$

Oriente autem latus coniungitur & ipsum Tarraconensi: fines uerò prædictæ iunguntur ad Anā flu. atq̄ Dorium.

Latus autē eius occidentale, qđ occiduis alluit Oceanus sic se habet. Post Anæ flu. ostia

Turditanorum

Balsa	3 $\frac{2}{3}$	37 $\frac{1}{2}$	$\frac{1}{4}$
Offonoba (siluensis episco.)	3	37 $\frac{1}{2}$	$\frac{1}{3}$
Sacrum promont.	2 $\frac{1}{2}$	38 $\frac{1}{4}$	
Calipodis flu. ostia	5	39	
Salacia	5 $\frac{1}{12}$	39 $\frac{1}{3}$	$\frac{1}{12}$
Cætobrix	4 $\frac{1}{3}$ $\frac{1}{12}$	39 $\frac{1}{2}$	

Lusitanorum

Barbarium promont.	4 $\frac{1}{4}$	39 $\frac{1}{2}$	$\frac{1}{4}$
* Oliosipon	5 $\frac{1}{6}$	40 $\frac{1}{4}$	
Tagi flu. ostia (Taio vulgo)	5 $\frac{1}{2}$	40 $\frac{1}{6}$	
Pars ipsius usq̄ ad Tarraco.	9	40 $\frac{1}{6}$	
Fontes Flu.	11 $\frac{2}{3}$	40 $\frac{1}{2}$	$\frac{1}{4}$
Lunæ montis promont.	5	40 $\frac{2}{3}$	
Mondæ flu. ostia	5 $\frac{1}{6}$	40 $\frac{1}{2}$	$\frac{1}{3}$
Vaci flu. ostia	5 $\frac{1}{6}$	41 $\frac{1}{3}$	
Post quæ Doriciæ flu. ostia	5 $\frac{1}{3}$	41 $\frac{1}{2}$	$\frac{1}{3}$
Fontes flu.	11 $\frac{1}{2}$	41 $\frac{1}{2}$	$\frac{1}{3}$

Quæ uerò circa Sacrum promontorium sunt Turditani occupant.

In quibus urbes in Lusitania mediterraneæ hæ			
Pax Iulia (Pace, Paceñ. episco.)	5 $\frac{1}{3}$	39	
Iulia Myrtilis	5 $\frac{1}{4}$	38 $\frac{1}{2}$	$\frac{1}{4}$

Acenipo.

Sierra morena, salus Castulonensis. Sierra uermeia.

Gades.

Portugalia dicta à Gallis quasi portus Gallorū, qui in Hispaniā nauigantes Portugallo ciuitati & toti regio nomen dederunt.

Portus ibi ciuitas, vulgo Portugallo.

Tauilla.

Silueras.

Caput sancti Vincentij hodie dicitur ubi Cuneus ager.

Cezimbra.

Ponte de luna.

Vacua Straboni.

Durius, vulgo Duero.

Badaioz, vulgo

Bahena.

Interiora his habitant Celtici
In quibus urbes in Lusitania hæ

Coymbra.	Lancobriga	5	$\frac{1}{2}$	$\frac{1}{4}$	40	$\frac{1}{4}$
Cepiana.	Piana	5	$\frac{1}{3}$		40	
Britium est.	Bretolæum	6			40	
	Mirobriga	5	$\frac{1}{3}$		39	$\frac{1}{2}$
Briga prisca hispanorum lingua oppidum dicitur, ut Thracibus Bria, Germanis burg: ideo hæc plurimorum sunt terminationes.	Arcobriga	5	$\frac{2}{3}$		39	$\frac{1}{4}$
	Meribriga	6	$\frac{1}{2}$		39	$\frac{2}{3}$
	Catralucos	5	$\frac{2}{3}$		39	$\frac{1}{3}$
	Curres albiæ	6	$\frac{1}{6}$		39	$\frac{1}{3}$
	Arandis	6	$\frac{1}{2}$		39	$\frac{1}{12}$
	Quæ supra hæc sunt, tenent Lusitani					
	In quibus urbes mediterraneæ hæ					
	Lauara	5	$\frac{1}{2}$		41	$\frac{1}{12}$
	Aritium	5	$\frac{2}{3}$		41	$\frac{1}{2}$
	Selium	6			41	$\frac{1}{3}$
	Elbocoris	6	$\frac{1}{2}$		41	$\frac{1}{4}$
	Araducta	6	$\frac{2}{3}$		41	$\frac{1}{2}$
	Verurium	7	$\frac{1}{4}$		41	$\frac{1}{12}$
	Velladis	6	$\frac{2}{3}$		41	$\frac{1}{12}$
	Æminium	7	$\frac{1}{3}$		41	$\frac{1}{2}$
	Chretina	5	$\frac{1}{2}$		40	$\frac{2}{3}$
	Arabriga	5	$\frac{2}{3}$		40	$\frac{1}{2}$
Scalabis, antea Iulium præsidium sine turris Iulia hodie Trofilum, uulgo Turgillo.	Scalabis	6			41	
	Tacubis	6	$\frac{1}{3}$		40	$\frac{1}{2}$
	Concordia	6	$\frac{2}{3}$		40	$\frac{1}{2}$
Cuidad Rodrigo.	Talabriga	7	$\frac{1}{2}$		40	$\frac{1}{2}$
	Rusticana	7	$\frac{1}{6}$		40	$\frac{1}{2}$
	Mendeculia	6	$\frac{1}{2}$	$\frac{1}{3}$	40	$\frac{1}{4}$
Caura, uulgo Coaria.	Caurium	6	$\frac{2}{3}$		40	
	Turmogum	8			40	$\frac{1}{4}$
	Burdua	7	$\frac{1}{3}$		40	
	Colarnum	6	$\frac{1}{2}$	$\frac{1}{3}$	39	$\frac{1}{2}$
Ifalæcus.	Sallæcus	6	$\frac{2}{3}$		39	$\frac{1}{2}$
	Ammæa	7			39	$\frac{1}{3}$
Ebora hodie.	Ebura	7			39	$\frac{1}{12}$
Alcantar.	* Norba Cæsarea	7	$\frac{1}{2}$	$\frac{1}{3}$	39	$\frac{1}{12}$
	Licinniana	7	$\frac{1}{2}$		39	$\frac{2}{3}$
	* Augusta emerita	8			39	$\frac{1}{2}$
Merida uulgo olim altera Roma.	Euandria	7	$\frac{1}{3}$		39	$\frac{1}{4}$
Caceres, uulgo S. Maria de Guadalupe.	Geræa	7	$\frac{2}{3}$		39	$\frac{1}{12}$
	Cecilia Gemillina	8	$\frac{1}{2}$		39	$\frac{1}{2}$
	Capasa	8	$\frac{2}{3}$		39	$\frac{1}{6}$
alias Vettones, qui non Portugaliæ, sed Castellæ sunt hodie populi.	Maxime orientales sunt Vergones					
Cottaobriga.	In quibus urbes hæ					
Salamanca.	Lancia oppidana	8	$\frac{1}{2}$		41	$\frac{2}{3}$
	Cottogobriga	8			41	$\frac{1}{2}$
	Salmantica	8	$\frac{1}{2}$	$\frac{1}{3}$	41	$\frac{1}{2}$
	Augustobriga	8			41	$\frac{1}{4}$
	Ocellum	8	$\frac{1}{3}$		41	$\frac{1}{4}$
Capera, uulgo Caparra.	Capara	8	$\frac{1}{2}$		41	
Mons maior.	Manliana	8	$\frac{1}{3}$		41	
Lamego.	Laconimurgi	8	$\frac{2}{3}$		40	$\frac{1}{2}$
	Deobriga	8	$\frac{2}{3}$		40	$\frac{2}{3}$
	Obila	8	$\frac{1}{2}$	$\frac{1}{3}$	40	$\frac{1}{3}$
	Lama	8	$\frac{1}{2}$		40	$\frac{1}{12}$

Adiacet Lusitaniæ insula

Londobris 3 41

Hispaniæ Tarraconensis

S I S S I T V S.
C A P V T V I.

T A B V L A I I . E V R O P A E .



ISPA NI Æ Tarraconensis occidentale latus, quod occiduus alluit Oceanus, sic se habet.

Post Dorij flu. ostia Callaicorum Bræcariorum

Aui flu. ostia	5	$\frac{1}{2}$	42	$\frac{1}{4}$
Auarum promont.	5	$\frac{1}{2}$	42	$\frac{1}{2}$
Nebis flu. ostia	5	$\frac{2}{3}$	42	$\frac{1}{2}$
Limij flu. ostia (Durio miscetur)	5	$\frac{1}{2}$	43	$\frac{1}{4}$
Minij flu. ostia	5	$\frac{1}{3}$	43	$\frac{2}{3}$
Fontes fluuij	11	$\frac{1}{2}$	44	$\frac{1}{4}$

Callaicorum Lucentium

Oruium promontorium	5	$\frac{1}{2}$	44	
Via flu. ostia	5	$\frac{2}{3}$	44	$\frac{1}{3}$
Tamaræ flu. ostia	5	$\frac{2}{3}$	44	$\frac{2}{3}$
Artaborum portus	5	$\frac{1}{3}$	45	
Nerium promont.	5	$\frac{1}{4}$	45	$\frac{1}{6}$

Septentrionale uerò latus, supra quod Oceanus Cantabricus est situs, sic describitur.

Post Nerium promontorium, aliud promontorium in quo Solis aræ.

Vir flu. ostia	6	$\frac{1}{4}$	45	$\frac{1}{2}$
Promontoriū deide proximum.	6	$\frac{1}{2}$	45	$\frac{1}{2}$

Callaicorum Lucentium in magno portu

Flauium Brigantium	7	$\frac{1}{4}$	45	
Lapatia Cory promontorium, quod & Trileu cum dicitur	8	$\frac{1}{4}$	45	$\frac{1}{2}$
Meari flu. ostia	9		45	$\frac{1}{2}$
Nabij flu. ostia	9		45	$\frac{2}{3}$
Nauilloionis flu. ostia	11	$\frac{1}{3}$	45	$\frac{2}{3}$

Pæsicorum

Flauionauia	11	$\frac{1}{2}$	45	$\frac{1}{3}$
Næli flu. ostia	12		45	$\frac{1}{2}$

Cantaborum

Nœgaucesia flu. ostia.	13		45	$\frac{2}{3}$
------------------------	----	--	----	---------------

Autrigonum

Neruæ flu. ostia	13	$\frac{1}{2}$	44	$\frac{2}{3}$
Flauiobriga	13	$\frac{1}{2}$	44	$\frac{1}{4}$

Caristorum

Diuæ flu. ostia	13	$\frac{1}{2}$	44	$\frac{1}{3}$
-----------------	----	---------------	----	---------------

Vardulorum

Menosca	14	$\frac{1}{3}$	45	
---------	----	---------------	----	--

Vasconum

Menlasci flu. ostia	15		44	
Easo ciuitas	15	$\frac{1}{2}$	45	$\frac{1}{12}$

Easo promont. Pyrenæi Latus autē æstiuus ortus Solis, terminum habet Pyrenæ, à dicto promontorio usque montes, qui ad

Barlingas hodie uocant paruas insulas.

Aragoniam Valentiæ Cataloniæ Nauarram & Castiliæ partem continent.

als Galleci, uulgo Gallegos dicunt, gallicia regio, uulgo Galicia.

Benis Strab. Lethæ alijs. Liniæ uulgo, Minõ uulgo.

Hæc est hodie Galicia, nã priores ad Portugaliã spectat

Tamuris Mele.

Artaborum promontorium, Sancta Maria finis terræ uulgo.

Compostella, ubi S. Iacobus, Mele ianatum uocat.

Metari.

Narium dicit Mele.

Bilbao.

Sanga Plinio.

Fons rabia, Fontarrabie.

Deua apud Pom. Melam.

Magrada Mele. S. Sebastianus.

Aphrodisium promontorium, Cabo de cruz, cap. de creus ab indigenis hodie uocatur. Pyreneorū nomen durat, & à Pyrene uirgine bebricia ab Hercule ibi uiciata dictos ait Silius lib. 3. Diodorus & Πυρρός & impositio à pastoribus igne uaria metalorum genera eruperint. † Bassitani.

Sufana. Que & Sparta = ria, Cartagena. Cabo de perales. Tudar Plinio.

Puerto de Alacant. Xucar uulgo.

Turia Claudiano & Hermolao = pud Plinium, Pomponius Duria corrupte nominat, uulgo Guadalaiar. Ebro flu. uulgo dicitur.

Tarragona.

Siges uulgo. Barcelona. Lobregat. Beson uulgo. Mons Iouis, Scale Annibalis, Mela, nunc Moniui. Blanes.

Sambuca uulgo. Castelló depurias.

Alba Plinio. Rhodopē oppidum uocat Strabo. Montes de Oca y de asturias.

Idubeda in anti = quo & Greco co = dice legitur, & apud Strab. uulgo Iubalda.

Arotrebas uocita = tes ait Strabo.

nostrū mare attingunt, quo loco erectū est Veneris tēplū cuius positio est 20 $\frac{1}{3}$ 42 $\frac{1}{3}$

Curuatur uerò mons paululū, quasi Hispaniam uersus. Cuius sinuationis mediū in Tarraco = nensi gradus habet 17 43

Reliqua uerò Tarraconensis latera, circa Lusitaniā Beticā, dicta sunt, at reliquū, et quod circa Baleriacum pelagus est, uergitq; ad ortū hyemalem, talem habet descriptionem, post Beticæ finem.

† Bastitanorū littoralis ora.	12	37 $\frac{1}{4}$
Vrce (Aquila)	12	37 $\frac{1}{3}$
Contestatorum littoralis ora.		
Lucentum	12 $\frac{1}{2}$	37 $\frac{1}{2}$
* Carthago noua	12 $\frac{1}{4}$	37 $\frac{1}{2}$ $\frac{1}{3}$ $\frac{1}{12}$
Scombraria promont.	12 $\frac{1}{2}$ $\frac{1}{3}$ $\frac{1}{12}$	38 $\frac{1}{12}$
Terebis flu. ostia	12 $\frac{1}{2}$	38 $\frac{1}{2}$
Alonē	12 $\frac{2}{3}$	38 $\frac{1}{2}$ $\frac{1}{12}$
Sætabis flu. ostia	13	38 $\frac{1}{2}$ $\frac{1}{4}$
Illicitatus portus	13 $\frac{1}{2}$	38 $\frac{1}{2}$ $\frac{1}{4}$
Sucronis flu. ostia	14	38 $\frac{1}{3}$
Edetanorum		
Pallantie flu. ostia	14 $\frac{2}{3}$	38 $\frac{1}{2}$ $\frac{1}{3}$ $\frac{1}{12}$
Turulis flu. ostia (Valentiā iterluit) 15		39
Diānium (Denia uulgo)	15 $\frac{2}{3}$	39 $\frac{1}{2}$
Ilercaonum		
Tenebrium promont.	15 $\frac{1}{2}$ $\frac{1}{3}$ $\frac{1}{12}$	39 $\frac{1}{3}$
Tenebris portus	15 $\frac{1}{2}$	40
Iberi flu. ostia	16	40 $\frac{1}{2}$
Medium ipsius fluuij	14	42
Fontes fluuij	12 $\frac{1}{2}$	44
Cosetanorum		
* Tarracon	16 $\frac{1}{3}$	40 $\frac{2}{3}$
Læetanorum		
Subur	16 $\frac{1}{2}$ $\frac{1}{3}$	40 $\frac{1}{2}$ $\frac{1}{4}$
* Barcinon (Fauentia Plin.)	17 $\frac{1}{4}$	41
Rubricati flu. ostia	17 $\frac{1}{2}$	41
Bætulon (Betholon flu. est)	17 $\frac{1}{2}$ $\frac{1}{3}$	41 $\frac{1}{3}$
Lunarium promont.	18 $\frac{1}{2}$	41 $\frac{1}{2}$
Diluron	18	41 $\frac{1}{2}$ $\frac{1}{4}$
Blanda	18 $\frac{1}{4}$	42
Indigetorum		
Sambrocæ flu. ostia	18 $\frac{1}{2}$	42 $\frac{1}{2}$
Emporiæ	18 $\frac{1}{2}$ $\frac{1}{4}$	42 $\frac{1}{3}$ $\frac{1}{12}$
Clodiani flu. ostia	19	42 $\frac{1}{2}$
Rhoda ciuitas (Nomen retinet)	19 $\frac{1}{2}$	42 $\frac{1}{2}$
Post hâc dictū Veneris tēplū 20 $\frac{1}{3}$		42 $\frac{1}{3}$
Montes in Tarraconensi insignes sunt		
Vindius, cuius fines habent partes	9 45	
&	11 $\frac{1}{2}$	44 $\frac{1}{4}$
Et Edulius mons, cuius fines habent partes	14 $\frac{2}{3}$ 42 $\frac{1}{4}$ & 16 43	
Et * Egdubeda mons, cuius fines habent gra = dus	14 41 $\frac{1}{2}$ & 14 $\frac{1}{3}$ 39	
Et Ortospeda mons, cuius fines habent	12 37 $\frac{2}{3}$ & 14 39 $\frac{2}{3}$ (Orospeida)	
Tenent autem circa Nerium promont. Artabri		

In quibus ciuitates		
Claudiomerium	5 $\frac{1}{2}$ $\frac{1}{4}$	45 $\frac{1}{2}$
Nouium	6 $\frac{1}{2}$	44 $\frac{1}{2}$ $\frac{1}{4}$
Iis finitimi sunt Gallaici Lucensij		
In quibus ciuitates		
Burum	8 $\frac{1}{4}$	44 $\frac{1}{2}$ $\frac{1}{4}$
Olina	8 $\frac{1}{2}$	45 $\frac{1}{2}$
Vœca	9 $\frac{1}{3}$	45 $\frac{1}{3}$
Libunca	10 $\frac{1}{6}$	44 $\frac{1}{3}$ $\frac{1}{3}$
Pintia	10 $\frac{1}{6}$	44 $\frac{1}{2}$ $\frac{1}{3}$ $\frac{1}{12}$
Caronium	7	44 $\frac{1}{2}$ $\frac{1}{4}$
Turuptiana (Tuitana hodie)	6 $\frac{1}{3}$	43 $\frac{1}{2}$ $\frac{1}{4}$
Glandomirum	7	43 $\frac{1}{2}$
Ocelum	8 $\frac{1}{3}$	44 $\frac{1}{3}$ $\frac{1}{12}$
Turriga	8 $\frac{1}{2}$ $\frac{1}{3}$	44 $\frac{1}{2}$ $\frac{1}{12}$
Capororum		
Iria flauia	6 $\frac{1}{3}$ $\frac{1}{12}$	44 $\frac{1}{2}$
Lucus Augusti (oluca)	7 $\frac{1}{3}$ $\frac{1}{12}$	44 $\frac{1}{3}$ $\frac{1}{12}$
Cilnorum		
Aquæ calidæ (orense uulgo)	6 $\frac{1}{3}$	44 $\frac{1}{3}$
Lemauorum		
Dactonium	7 $\frac{1}{2}$	44
Bædyorum		
Flauia lambris	7 $\frac{1}{3}$	44 $\frac{1}{2}$
Seburrorum		
Talamina	8 $\frac{1}{2}$	44 $\frac{1}{2}$
Aquæ quintianæ	8 $\frac{1}{2}$	45 $\frac{1}{6}$
His uerò ab ortu adiacet Asturia		
Et in ea urbes		
Lucus Asturum	11	45
Laberris	11	44 $\frac{1}{2}$ $\frac{1}{4}$
Interamnium	10 $\frac{1}{4}$	44 $\frac{1}{2}$ $\frac{1}{4}$
Argenteola	9 $\frac{1}{3}$	44 $\frac{1}{2}$ $\frac{1}{4}$
Langiati	9 $\frac{1}{3}$	43 $\frac{1}{2}$
Maliaca (Malgrado dicta)	10 $\frac{1}{3}$	44
Gigia	11 $\frac{1}{2}$	43 $\frac{1}{2}$ $\frac{1}{4}$
Bergidium flauium	8 $\frac{1}{2}$	43 $\frac{1}{2}$ $\frac{1}{4}$
Interamnium flauium	9	44
Germanica legio septima	9 $\frac{1}{12}$	44 $\frac{1}{3}$
Brigefinorum		
Brigætium	10	44 $\frac{1}{2}$ $\frac{1}{3}$
Bedunensium		
Bedunca	10 $\frac{1}{2}$ $\frac{1}{3}$	43 $\frac{1}{2}$ $\frac{1}{3}$ $\frac{1}{12}$
Orniacorum		
Intercatia	11 $\frac{1}{6}$	44 $\frac{1}{2}$
Lungonum		
Pælonium	11 $\frac{2}{3}$	44 $\frac{1}{2}$ $\frac{1}{3}$
Selinorum		
Nardinium	10 $\frac{1}{3}$	43 $\frac{1}{2}$ $\frac{1}{4}$
Superatorum		
Pætauonium	9 $\frac{1}{2}$	43 $\frac{2}{3}$
Amacorum		
* Asturica Augusta	9 $\frac{1}{2}$	44
Tiburorum		
Nemetobriga	7 $\frac{1}{2}$	43 $\frac{1}{2}$ $\frac{1}{4}$
Egurrorum		
Forum Egurrorum	8	43 $\frac{1}{2}$ $\frac{1}{4}$

Cornes.

Noia.

Gallegos.

Ouetensis.

Cheroga.

Tuy uulgo.

Mondañedo.

Otero de rey.

Santa maria: fini = terre.

Lugo uulgo, olu = cense episcopium, aras Sextianas Plin = nius, Augusti tur = rim Mela nonnat.

Seurrorum.

Benaunte.

Berdigon.

Leon Hispanicæ Le = gionensis episcop. = sublantia olim.

Brigentium, Ouc = tensis episcopius, uulgo Ouedo.

Vrenna.

Salenos, ubi apud Pomponium est: Sa = lia fluuius ut exi = stimat Hermolaus.

Astorga uulgo, olim Roma.

Val de nebro.

Medina de ruiseco

Quæ ad mare protenduntur, inter fluvios
Minium, & Doriam, tenent Gallaci Bræcarij.

In quibus ciuitates hæ sunt

Bræcara augusta	6	43 $\frac{2}{3}$
Caladunum	6 $\frac{1}{2}$	43 $\frac{1}{2}$
Pinetus	6 $\frac{1}{2}$ $\frac{1}{3}$	43 $\frac{1}{2}$
Complutica	8 $\frac{1}{3}$	43 $\frac{1}{3}$ $\frac{1}{12}$
Tuntobriga	8 $\frac{1}{2}$	43 $\frac{1}{3}$ $\frac{1}{12}$
Araduca	6	41 $\frac{1}{2}$ $\frac{1}{3}$
Turodorum		
Aquæ Lææ	6 $\frac{1}{2}$	43 $\frac{2}{3}$
Nemetanorum		
Volobriga	6	42 $\frac{1}{2}$ $\frac{1}{12}$
Coelerinorum		
Coeliobriga	6	43 $\frac{1}{3}$
Bibalorum		
Forum Bibalorum	7 $\frac{1}{3}$	43 $\frac{1}{3}$
Limicorum		
Forum Limicorum	6	42 $\frac{1}{4}$
Gruuorum		
Tudæ	8 $\frac{1}{3}$	42 $\frac{1}{2}$ $\frac{1}{4}$
Luancorum		
Merua	7 $\frac{1}{2}$	42 $\frac{2}{3}$
Cuacernorum		
Aquæ Cuacernorum	7 $\frac{1}{3}$	42 $\frac{1}{3}$
Lubænorum		
Cambetum	8 $\frac{1}{6}$	42 $\frac{1}{3}$
Narbaforum		
Forum Narbaforum	8	42
Horum interiora tenent Vaccæi		
In quibus hæ sunt urbes		
Bargiacis	9 $\frac{1}{2}$ $\frac{1}{4}$	43 $\frac{1}{2}$ $\frac{1}{3}$ $\frac{1}{12}$
Intercatia	10 $\frac{1}{4}$	43 $\frac{1}{3}$ $\frac{1}{12}$
Viminatium	11	43 $\frac{1}{2}$
Porta augusta	9 $\frac{2}{3}$	43 $\frac{1}{3}$
Antraca	10 $\frac{1}{12}$	43 $\frac{1}{4}$
Lacobriga	10 $\frac{1}{2}$ $\frac{1}{4}$	43 $\frac{1}{3}$
Auia	10 $\frac{1}{3}$	43
Sepontia paramica	9 $\frac{1}{2}$	43
Gella	9 $\frac{2}{3}$	42 $\frac{2}{3}$
Albocela	9 $\frac{2}{3}$	42 $\frac{1}{2}$ $\frac{1}{12}$
Rauda	9 $\frac{1}{3}$	42 $\frac{1}{2}$
Segifama Iulia	9 $\frac{1}{2}$ $\frac{1}{3}$	42
Pallantia	10 $\frac{1}{2}$	42 $\frac{1}{3}$
Eldana (Donia)	9	42 $\frac{2}{3}$
Cougium	9 $\frac{2}{3}$	42 $\frac{1}{3}$ $\frac{1}{12}$
Cauca (Conca)	10	42 $\frac{1}{3}$
Octodurum (Campus Gotorum)	9 $\frac{2}{3}$	42 $\frac{1}{6}$
Pintia (Vallis olectana)	10 $\frac{1}{6}$	42
Sentica (Sentice)	9	42
Sarabris	9 $\frac{1}{2}$	41 $\frac{2}{3}$
Orientalia autem Asturiæ tenent Cantabri.		
In quibus sunt ciuitates mediterraneæ.		
Concana	12 $\frac{1}{2}$	44 $\frac{2}{3}$
Ottatiolca	12 $\frac{2}{3}$	44 $\frac{1}{2}$ $\frac{1}{4}$
Argenomescum	12	44 $\frac{1}{2}$

Vadinia	11 $\frac{1}{3}$	44 $\frac{2}{3}$
Velliga	12	44 $\frac{1}{4}$
Camarica	11 $\frac{1}{2}$ $\frac{1}{4}$	43 $\frac{1}{3}$
Iuliobriga	12 $\frac{1}{6}$	44
Morceca	11 $\frac{1}{2}$ $\frac{1}{4}$	43 $\frac{1}{2}$ $\frac{1}{3}$

Sub ijs Murbogi

In quibus ciuitates

Brauum	12	43 $\frac{2}{3}$
Sifaraca	11 $\frac{1}{4}$	43 $\frac{1}{2}$
Deobrigula	11 $\frac{1}{2}$ $\frac{1}{3}$	43 $\frac{1}{3}$
Ambisna	11 $\frac{1}{6}$	43 $\frac{1}{12}$
Setifacum	12	43 $\frac{1}{2}$

Orientaliores autem ijs & Cantabris sunt Au-
trigones

In quibus ciuitates mediterraneæ

Vxamabarca	13	44 $\frac{1}{4}$
Segifamonculum	13	43 $\frac{1}{2}$
Viruesta (Buruesca)	12	43
Antecua	13	43
Deobriga	13 $\frac{1}{4}$	43 $\frac{1}{2}$
Vendelia	12 $\frac{2}{3}$	43 $\frac{1}{2}$
Salionca	13	42 $\frac{2}{3}$

Et sub Murbogis Pelendones sunt

In quibus ciuitates

Vifontium	11 $\frac{1}{6}$	42
Augustobriga	11 $\frac{1}{6}$	42 $\frac{2}{3}$
Sauia	12 2	42 $\frac{2}{3}$

Sub Autrigonibus uero Berones habitant

In quibus ciuitates

Tritium metallum	13	42
Oliba	13	41 $\frac{2}{3}$
Varia	13	42 $\frac{1}{4}$

Sub Pelendonibus uero ac Beronibus

Areuacæ sunt

In quibus ciuitates

Confloenta	11	42 $\frac{1}{2}$ $\frac{1}{3}$
* Clunia Colonia	11	42
Termes	11 $\frac{1}{2}$	42 $\frac{1}{3}$ $\frac{1}{12}$
Vxama argelæ (Vxuma Plinio)	11 $\frac{1}{2}$ $\frac{1}{3}$	42 $\frac{1}{4}$
Segortia lacta	12 $\frac{1}{2}$	41 $\frac{2}{3}$
Veluca	11 $\frac{1}{2}$	41 $\frac{1}{2}$ $\frac{1}{3}$
Tucris	12 $\frac{2}{3}$	42 $\frac{1}{2}$
* Numantia	13 $\frac{1}{2}$ $\frac{1}{12}$	42 $\frac{1}{2}$ $\frac{1}{4}$
Segubia (Segouia)	13 $\frac{1}{2}$	42 $\frac{1}{2}$ $\frac{1}{3}$ $\frac{1}{12}$
Noudaugusta	13 $\frac{1}{4}$	42 $\frac{1}{2}$

Iterum Australiores Vaccæis & Areuaccibus
sunt Carpetani

In quibus urbes

Ilurbida	9 $\frac{2}{3}$	41
Etelesta	10 $\frac{1}{2}$	41 $\frac{2}{3}$
Ilarcuris	11	41 $\frac{1}{2}$ $\frac{1}{12}$
Varada	11 $\frac{1}{2}$	41 $\frac{1}{2}$
Thermeda	12	41 $\frac{1}{2}$ $\frac{1}{3}$
Tituacia	13	41 $\frac{1}{3}$
Mantua (Viseria olim)	11 $\frac{2}{3}$	41 $\frac{1}{6}$
* Toletum (Seresola dicta)	10	41

Complutum

Victoria.

Logronyo.

Burgos clara ciui-
tas, olim Masbur-
gi, alijs Auca.

Viridubefca in an-
tiquo codice, uulgo
Briuesca.

Vifcum, Vifcor

Tafalla.

Olit.

Ciudad Real.

Ofmes.

Sepulueda.

Tutela.

Soria hodie, Roma-
nis olim accerrima

Regnum toletanũ.

Madrid.

Toledo.

als Bracara, Me-
tropolis Portuga-
lie, dicta uulgo
Braga.

Araducta legitur
in codice regio, in
Græco deest: Ar-
zua uulgo.

Fomillan.
Grauij, Gronij.
Tyde in Galicia.

Louia Græco et
regio codici, hodie
Villalon.

Tordesillas.

Palencia.

Dueñas.

Cabecon.

Quenca.

Toro.

Valladolid.

Simancas.

Zamora ibi.

Bizcaina regio.

Alcala de enares. Guadalajara.	Complutum	10 $\frac{1}{3}$	41 $\frac{2}{3}$
	Caracca	11 $\frac{1}{2}$	40 $\frac{1}{2} \frac{1}{4}$
Talabrica hodie uulgo Talauera.	Libora (Elbora olim)	9 $\frac{2}{3}$	40 $\frac{1}{2} \frac{1}{3}$
Pedraza de la Sierra.	Ispinum (Spinarius)	10 $\frac{1}{4}$	40 $\frac{1}{2} \frac{1}{4}$
	Mentercofa	10 $\frac{1}{3}$	40 $\frac{1}{2} \frac{1}{12}$
	Barnacis	11	40 $\frac{1}{2}$
	Alternia	10 $\frac{1}{2}$	40 $\frac{1}{2} \frac{1}{3} \frac{1}{12}$
Pastrana.	Paterniana	9 $\frac{1}{2} \frac{2}{3}$	40 $\frac{1}{2} \frac{1}{4}$
	Rigusa	10 $\frac{1}{2}$	40 $\frac{1}{4}$
	Laminium	10 $\frac{1}{3}$	39 $\frac{1}{2} \frac{1}{4}$
Celtiberi à Celtis Gallis & Ibero annu. Borgia. Tarracona.	Iis magis orientales sunt Celtiberi In quibus ciuitates		
	Belsinum	13 $\frac{2}{3}$	41 $\frac{1}{6}$
	Turiasso (Tiriaßona)	13 $\frac{1}{2}$	41 $\frac{1}{3}$
	Nertobriga	14	41 $\frac{1}{2} \frac{1}{4}$
Calataiud. aluitur Salone flu. ferrum temperante.	Bilbis (Bilbilis)	14 $\frac{1}{2} \frac{1}{4}$	41 $\frac{1}{2}$
	Arcobriga	13 $\frac{1}{3}$	41 $\frac{1}{3}$
	Cæsada	12 $\frac{1}{2}$	41
Medina coeli.	Mediolum	13	41
	Attacum	13 $\frac{1}{2}$	41 $\frac{2}{3}$
Alcañiz.	Ergauica (Erganicium hodie)	12 $\frac{1}{3}$	40 $\frac{1}{2} \frac{1}{4}$
siguenza, alijs Se- gorbe.	Segobrica (Seguntia)	13 $\frac{1}{6}$	40 $\frac{1}{2} \frac{1}{3}$
	Condabora	13 $\frac{1}{3}$	40 $\frac{1}{2} \frac{1}{3}$
	Burfada	12 $\frac{1}{2} \frac{1}{4}$	40 $\frac{1}{2} \frac{1}{3}$
	Laxeta	13 $\frac{1}{2}$	40 $\frac{1}{2}$
Concha.	Valeria	12 $\frac{1}{2}$	40 $\frac{2}{3}$
	Istonium	11 $\frac{1}{2}$	40 $\frac{1}{4}$
	Alaba	12	40 $\frac{1}{3}$
	Libana	12 $\frac{1}{3}$	40 $\frac{1}{2}$
	Vrcefa	11 $\frac{2}{3}$	39 $\frac{1}{2} \frac{1}{4}$
Germani cognomi nati Plin.	Iis ac carpetanis australiores sunt Oretani. Et ciuitates		
	Salaria	9 $\frac{1}{3}$	40
	Sisapona	10	39 $\frac{1}{2} \frac{1}{3} \frac{1}{12}$
	<i>Sisapona dicta est, quæ nunc Zamora ad Durij septentrionalem ripam. ptolemei uerò situs non congruit, cum sita sit potius Zamora ubi ipse sarabrim descripsit</i>		
Oria Straboni, ho- die Calatraua, oli Oreto.	Oreton Germanorum	9 $\frac{1}{6}$	39 $\frac{2}{3}$
	Aemiliana	10	39 $\frac{1}{2}$
	Mirobriga	9 $\frac{1}{2}$	39 $\frac{1}{2}$
	Salica	10 $\frac{2}{3}$	39 $\frac{1}{3}$
Castona hodie.	Libifoca	11 $\frac{1}{3}$	39 $\frac{1}{2}$
	Castulon	9 $\frac{1}{2}$	39
	Lusparia	9 $\frac{1}{2} \frac{1}{4}$	39 $\frac{1}{2}$
Iaen uulgo.	Mentifa (Mentefa)	10 $\frac{1}{3}$	39
Bacza hodie.	Ceruaria	11	39 $\frac{2}{3}$
	Biatia	10	38 $\frac{1}{2} \frac{1}{4}$
	Laccuris	10 $\frac{1}{2} \frac{1}{3}$	38 $\frac{1}{3}$
	Tuia	10 $\frac{2}{3}$	38 $\frac{1}{2}$
	Et sub maxime orientalibus Celtiberorū sunt Lobetani		
	Quorum ciuitas		
	Lobetum	13 $\frac{1}{2}$	40 $\frac{1}{3}$
Bastitanos alijs, alijs Bastitanos, alijs Ba- sitanos.	Sub ijs & penes Oretanos sunt Bastitani In quibus urbes mediterraneæ		
	Pucialia	13 $\frac{1}{3}$	39 $\frac{1}{2} \frac{1}{3}$

Salaria	13	39 $\frac{1}{3}$
Turbula	13 $\frac{1}{2}$	39 $\frac{1}{4}$
Saltiga	12	39 $\frac{1}{2}$
Bigerra (Colmenariū olim)	12	39 $\frac{2}{3}$
Abula	11 $\frac{2}{3}$	39 $\frac{1}{4}$
Affo	12	39 $\frac{1}{2}$
Bergula	11 $\frac{1}{3}$	39 $\frac{1}{2} \frac{1}{4}$
Carca	11	38 $\frac{1}{2} \frac{1}{12}$
Ilunum	11 $\frac{1}{2}$	38 $\frac{2}{3}$
Arcilacis	11 $\frac{1}{3}$	37 $\frac{1}{2} \frac{1}{4}$
Segisa	11 $\frac{1}{2}$	38 $\frac{1}{2}$
Orcelis	11 $\frac{1}{2}$	38 $\frac{1}{3}$
Vergilia	11 $\frac{1}{6}$	38 $\frac{1}{2}$
Acci (Acti olim dicta)	11 $\frac{1}{2} \frac{1}{4}$	38
Post hos uersus mare habitant Contestani Et ciuitates mediterraneæ		
Menlaria (Meuralia)	13 $\frac{1}{2} \frac{1}{4}$	39 $\frac{1}{4}$
* Valentia (Coyanca olim)	14	39
Sætabis (Augusta ualeria)	13 $\frac{1}{6}$	39
Sætabisula (Seta uicula)	13 $\frac{2}{3}$	38 $\frac{1}{2} \frac{1}{3} \frac{1}{12}$
Illicias	12 $\frac{1}{3}$	38 $\frac{1}{2}$
Iaspis	12 $\frac{1}{3}$	38 $\frac{1}{2} \frac{1}{3} \frac{1}{12}$
Iis & Basetanis atq; Celtiberis magis orienta- les sunt Edetani Et ciuitates mediterraneæ		
* Cæsaraugusta	14 $\frac{1}{4}$	41 $\frac{1}{2}$
Bernaba (Beuanarri)	14 $\frac{1}{2}$	41 $\frac{1}{4}$
Ebora	14 $\frac{2}{3}$	41
Belia (Bolea)	14 $\frac{1}{2}$	40 $\frac{1}{2} \frac{1}{4}$
Arfi	14 $\frac{2}{3}$	40 $\frac{2}{3}$
Damania	14 $\frac{1}{2}$	40 $\frac{1}{2}$
Leonica	14 $\frac{2}{3}$	40 $\frac{1}{4}$
Oficerda	14 $\frac{1}{4}$	40 $\frac{1}{2}$
Etobefa (Etobema)	14 $\frac{1}{3}$	39 $\frac{1}{2} \frac{1}{4}$
Lassira	14 $\frac{1}{2} \frac{1}{3}$	39 $\frac{1}{3}$
Edera, quæ etiã Leria dicit̃	14 $\frac{1}{3} \frac{1}{12}$	39 $\frac{1}{3} \frac{1}{12}$
* Saguntum	14 $\frac{1}{2} \frac{1}{12}$	39 $\frac{2}{3}$
Iis magis orientales sunt Ilercaones. Et ciuitates mediterraneæ		
Carthago uetus	16 $\frac{2}{3}$	41 $\frac{1}{3}$
Biscargis	14 $\frac{1}{2} \frac{1}{12}$	41 $\frac{1}{6}$
Theaua	15 $\frac{1}{4}$	40 $\frac{2}{3}$
Adeba	15 $\frac{2}{3}$	40 $\frac{1}{2}$
Tiariulia	15 $\frac{1}{2}$	40 $\frac{1}{3}$
Sigarra	15 $\frac{1}{12}$	40 $\frac{1}{4}$
Lertosa	15 $\frac{1}{4}$	40
Inter Iberum fluuium, & Pyrenes partē, Autri- gonibus, quos medios interluit fluuius, adiacēt uersus solis ortum Caristi. Et ciuitates mediterraneæ		
Suestasium	13 $\frac{2}{3}$	43 $\frac{1}{2} \frac{1}{4}$
Tullica	13 $\frac{2}{3}$	42 $\frac{1}{2} \frac{1}{4}$
Velia	13 $\frac{1}{2} \frac{1}{3} \frac{1}{12}$	43 $\frac{1}{3}$
Iis etiam magis orientales sunt Varduli Et ciuitates mediterraneæ		
Gebala	14	43 $\frac{1}{2} \frac{1}{12}$

Beiar.
Abila uulgo.

Bergusa.

Origuela.

Guadix hodie.

Murcia.

Nomen retinet
Sectanis olim, nūc
Xatiua.

Illicis, Alacant.

Sedetani à reliquis
dicti.

Saragoza, metrop-
olis & caput re-
gni Aragonum,
aldiba prius dice-
batur.
Ariza.

Ofigerdenses po-
puli Plinio.

Ab Annibale de-
structa, cuius ho-
die loco Mouetrū
uulgo Moruedre.

Teruel.

Tortosa hodie,
Straboni Dertosa,
Dertusani populi
Plinio.

	Gabaleca	14 1/2	43 1/2 1/4
	Tullonium	13 1/2 1/3 1/12	43 1/2 1/4
Bianna.	Alba	14 1/2 1/12	43 1/6
	Segontia paramica	14 1/3	43 1/2
Naiera, dicta Truscio, fallit tamen situs.	Tritium tuboricum	14 2/3	43 1/2 1/4
	Tabuca	14	42 1/2 1/3
	Post hos Vascones		
	Et ciuitates mediterraneæ		
Nauarra siue quos Vascos appellant Sanguessa.	Iturissa	15 1/3 1/12	43 1/2 1/3 1/12
Fampilona, Hispanice Páplona, Pompeiopolis: caput regionis Nauarrae. Nemanturista.	*Pompelon (Martus dicta)	15	43 1/2 1/4
	Bituris	15 1/2	43 2/3
	Andelus	15	43 1/2
	Nemanturissa	15 1/12	43 1/12
Iaca etiam uulgo.	Curnonium	14 1/2 1/3	43 1/4
	Iacca	15 1/2	43 1/3 1/12
	Gracuris	15	43
Calagurii, uulgo Calahorra, episcopium.	Calagorina	14 2/3	42 1/2 1/3 1/12
	Bascontum	15	42 1/2 1/4
	Ergauia	14	42 1/2 1/12
Tarrega.	Tarraga	14 1/2 1/4	42 1/2
	Muscaria	14 1/3	42 1/3 1/12
	Setia	14 2/3	42 1/4
	Alauona	14 2/3	43 1/3
Ilerdetes, Ilerdēsis diocesis.	Et post hos etiam Ilergetes		
	In quibus ciuitates mediterraneæ		
	Bergusia	16 1/2	43
	Celsa	16	42 1/2 1/4
Vrgel.	Bergidum	15 1/2	42 1/2
	Erga	15 1/2 1/4	42 1/4
	Succosa	15 1/2	42 1/2
Huesca, Guesca.	Osca (Isca dicta)	16	42 1/2
Barbastro.	Burtina	15 1/2	41 1/2 1/3 1/12
Fraga.	Gallia flauia	15 1/2	41 2/3
Orgia.	Orcia	15	41 1/2
Lerida & Leyda uernaculis dicitur.	Ilerda	15 1/3 1/12	41 1/3 1/12
	Sub his maxime orientales sunt Cerretani.		
	Quorum ciuitas		
	Inlia Libica	17 1/3	42 1/2 1/4
	Iis ab occasu hærent Authetani		
	Et ciuitates		
h, Vique.	Aquæ calidæ (vicus aquarius)	16 2/3	42 1/2
	Ausa	16 1/6	42 1/2
	Bæcula	17	42 1/4
Girona uulgo, episcopalis.	Gerunda	16 1/2 1/3	42 2/3
Ducatus Cardone	Et post hos Castellani		
	Quorum ciuitates mediterraneæ		
	Sebendunum	17 1/2 1/3 1/12	42 1/4
	Balsi	17 1/2 1/3 1/12	42 1/2
	Egosa	17 1/3	41 1/2 1/3 1/12
	Beseda	17 1/2	42 1/2
Iacetani Strab. Lacetani Plinio.	Iis magis etiam occidentales sunt Accetani.		
	In quibus ciuitates		
Lissa	Lesa	16 1/3	42
	Vdura	16 1/2	41 1/2 1/4
	Alcerris	16	41 2/3
	Setells	16 2/3	41 1/2 1/12
	Telobis	16	41 1/2

Cereffus	15 2/3	41 1/3
Bacalis	16 1/2 1/4	41 1/2 1/3 1/12
Iespus	15 1/2	41
Anabis	16 1/3	41 1/3
Cinna	15 1/2 1/3	40 1/2 1/3

Sunt & indigetum ciuitates mediterraneæ

Deciana	18 2/3	42 1/2 1/12
Iuncaria	18 1/2	41 1/3 1/12

Leitanorum uerò ciuitates mediterraneæ.

Rubricata	17 1/3	41 1/2 1/12
-----------	--------	-------------

Insulæ uerò adiacent Tarraconensi, In Cantabrico quidem Oceano, quæ nominantur Trileuci scopuli tres. Quarum medium gradus habet

	9	46 1/2 1/4
--	---	------------

In occidentali autem Oceano insulæ decem, Cattiderides dictæ. Quarum medium gradus habet.

	4	45 1/2
--	---	--------

Pretereà Deorum insulæ duæ. Quarum medium habet.

	4 2/3	43 1/3
--	-------	--------

In Balearico uerò pelago insulæ due Pytiusæ nomine, Harum minor, quæ Ophiusa dicitur gradus habet.

	14 1/2 1/3	38 1/3
--	------------	--------

Coluhraria insula pomponio, olim ob serpentum copiam inhabitabilis, uulgo la Dragonera.

Que uerò maior, Ebyssus dicta. ciuitatem habet eiusdē nominis graduū.

	14	38 1/2
--	----	--------

Ebrifos alijs dicitur, nunc Ayiussa, Et Balearides insulæ duæ, Quæ Græcæ appellantur Gymnesiæ,

In quarum maiori ciuitates sunt duæ.

Palma (Mallorca ciuitas)	16 1/2	39 1/4
Polentia (Polensa)	16 1/2 1/4	39 1/4

In minori uerò hæ sunt ciuitates

Iamna	17 1/6	39 1/2
Mego	17 1/2	39 1/2

Celtogallatiæ situs.

C A P. VII.

TABVLA III. EVROPÆ.

CELTOGALLATIA in quatuor diuisa est puincias, Aquitaniã, Lugdunensem, Belgicam, & Narbonensem. Aquitania fines habet Ab Occidente Aquitanicum

Oceanum, & iuxta littus descriptionem talem.

Post Ocasum Pyrenes promonto. quod continet gradus

	15	45 1/2 1/3
Aturij fluij ostia	16 1/2 1/4	44 1/2 1/4

Curianum promontorium

	16 1/2	46
--	--------	----

Igmani flu. ostia

	17	45 1/3
--	----	--------

Garumnæ flu. ostia

	17 1/2	46 1/2
--	--------	--------

Media ipsius longitudo

	18	45 1/3
--	----	--------

Fontes fluij

	19 1/2	44 1/4
--	--------	--------

Santonum portus

	16 1/2	46 1/2 1/4
--	--------	------------

Santonum promon,

	16 1/2	47 1/4
--	--------	--------

Canentelli

Casiterides cateri uocant à plūbi stānicis copia, quod κασσιτερες dicitur: hodie alera S. Michaelis, altera Gratiosa, nec in eis est nunc stanni copia, sed in uicina Anglia.

Gymnasiæ Diodoro. Maiorica, Mallorca.

Minorica, Menorca. Mago in græco & antiquo codice.

Gallia Comata, Aquitaniam Lugdunensem & Belgicam habet, excepta Narbonensi, quæ Braccata. Togata est Lombardia. Aquitania, Aremorica ante dicta, hodie Guienne ducatus, Gasconne. Le dou. S. Maria. Sigmani, Garonne.

La Rochelle. Blaye,

	Canentelli flu. ostia	17 $\frac{1}{4}$	47 $\frac{1}{2}$ $\frac{1}{4}$
Poictou.	Pictonium promon.	17	48
Lufon.	Sicor portus	17 $\frac{1}{2}$	48 $\frac{1}{4}$
Loyre.	Ligiris flu. ostia	17 $\frac{2}{3}$	48 $\frac{1}{2}$
Ligeris.	A Septentrione autem terminatur parte Lugdunensis prouinciæ, iuxta præfatum fluuium Ligiris usq; quo flectitur ad Meridiem, ubi gradus habet		
		20	48
	Orientale autem latus Lugdunensis coniungit parti apud Ligirem, usq; ad caput eius; cuius situs gradus habet		
		20	45 $\frac{1}{2}$
	Et parti Narbonensis usq; ad terminum in Pyreneo, cuius situs habet		
		19	43 $\frac{1}{2}$
	Meridionale uero latus parti Pyrenes coniunctum est, & Narbonensis. Narbonensi quidem à capite Ligiris fluuij usq; dictum in Pyreneo monte terminum, ab occasu uero Pyreneo secundum partem, quæ hinc est ad Ocasum promontorium. Quæ aut Aquitaniæ maxime Septentrionalia sunt, & penes mare, & penes fluuium, tenent Pictones.		
Pictaunenses.	Quorum ciuitates		
Poictiers.	Augustoritum	17 $\frac{1}{2}$ $\frac{1}{3}$	48 $\frac{1}{3}$
Limon.	Limonum	19	47 $\frac{1}{2}$ $\frac{1}{3}$
Xanctones.	Sub ijs Santones		
Xanctonge.	Quorum ciuitas		
Xaintes.	*Mediolanium	17 $\frac{2}{3}$	46 $\frac{1}{2}$ $\frac{1}{4}$
Bituriges Iofci Straboni, Vbisci Plinio, nunc Burdegales.	Sub quibus Bituriges Vibisci		
Burdeus.	Quorum ciuitates		
Tarienses, à Tarba urbe.	Niomagus (Nuiomagus)	17 $\frac{2}{3}$	46 $\frac{1}{4}$
	*Burdigala (Burdegale)	18	45 $\frac{1}{2}$
	Et sub ijs usq; ad Pyrenem montem Tarbelli		
	Quorum ciuitas		
Bayone.	Aquæ augustæ	17	44 $\frac{2}{3}$
	In mediterranea autem Pictionibus subiacent		
Lemouices.	Limuici		
Limofin.	Et ciuitas		
Limoges.	Ratiastum	17 $\frac{2}{3}$	47 $\frac{1}{2}$ $\frac{1}{4}$
Cadurcenses	Sub ijs Cadurci		
	Et ciuitas		
Cahors.	Dueona	18	47 $\frac{1}{4}$
Periagorij.	Sub ijs Petrocorij		
Perigort.	Et ciuitas		
	Vesuma	19 $\frac{1}{2}$ $\frac{1}{3}$	46 $\frac{1}{2}$ $\frac{1}{3}$
	Hi omnes ab ortu solis habitant.		
Vituiriges.	Participant & post Ligirim fluuium Biturges Cubi.		
Bourges.	Et ciuitas		
	Varicum	20 $\frac{1}{4}$	46 $\frac{2}{3}$
	<i>Auaricum legendum, Cesari olim munitissimum, hodie uulgo Viaron en Berri.</i>		
Itiobriges.	Iterum sub Petrocorijs habitant Itiobriges		
	Et ciuitas		
Agen.	Aginum	19 $\frac{1}{2}$ $\frac{1}{3}$	46 $\frac{1}{3}$
Vassatenjes.	Sub ijs Vassarij		
	Et ciuitas		

Cossium	18 $\frac{1}{2}$	46 $\frac{1}{2}$
Sub ijs Stabali		
Et ciuitas		
Anderædum	19 $\frac{1}{2}$ $\frac{1}{4}$	45 $\frac{1}{2}$
Et sub Stabalis Datij		
Et ciuitas		
Tasta	19	44 $\frac{1}{4}$
Sub ijs autem Auscij		
Et ciuitas		
Augusta	18	45 $\frac{1}{2}$
Horum ab ortu partem habent Aruerni		
In quibus ciuitas		
Augustonemetum (Nemosu Strab.)	18	44
Et sub Auscij Velauni		
Quorum ciuitas		
Ruesium	18	44 $\frac{1}{2}$
Sub ijs Rutani		
Et ciuitas		
Segodunum	17 $\frac{1}{4}$	44 $\frac{1}{2}$
Contigui monti Pyreneo sunt Cumueni		
Quorum ciuitas		
Lugdunum Colonia	17	44

Celtogalatię Lugdunensis SITVS.

CAPVT VIII.

TABVLA III EVROPAE.



LATERA Gallia Lugdunensis, quę cõtigua sunt Aqtaniæ, dicta sunt. Ex reliquis quę ad occasum spectant, & Oceano alluuntur, sic describuntur.

Post Ligiris flu. ostia		
Briuates portus	17 $\frac{2}{3}$	48 $\frac{1}{2}$ $\frac{1}{4}$
Erii flu. ostia	17	49 $\frac{1}{4}$
Vidiana portus	16 $\frac{1}{2}$	49 $\frac{2}{3}$
Gobæum promont.	15 $\frac{1}{4}$	49 $\frac{1}{2}$ $\frac{1}{4}$
Latus autem, quod Septentriones aspicit iuxta Britannicum Oceanum, sic se habet		
Post Gobæum promontorium		
Saliocanus portus (staliocanus)	16 $\frac{1}{2}$	50 $\frac{1}{4}$
Titi flu. ostia (teti)	17 $\frac{1}{3}$	50 $\frac{1}{3}$
Biducensium		
Argenis flu. ostia	18	50 $\frac{1}{2}$
Venelorum		
Crotiatonum	18 $\frac{1}{2}$ $\frac{1}{3}$	50 $\frac{1}{2}$ $\frac{1}{3}$
Olinæ flu. ostia	18 $\frac{1}{2}$ $\frac{1}{4}$	51
Lexubiorum		
Nœomagus ciuitas	19 $\frac{1}{2}$	51 $\frac{1}{2}$
Calletorum		
Sequanæ flu. ostia	20	51 $\frac{1}{2}$
Orientale autem latus coniunctum est Belgicæ ad Sequanam fluuium, cuius caput habet gradus		
	24	47 $\frac{1}{3}$
Et adhuc lineæ quæ ei recta est usq; terminum, cuius situs		
	25 $\frac{1}{4}$	45 $\frac{1}{3}$

Tabali.
Anderidum.
Dax.
Auxitani.
Auchx.
Auvergne.
Neuers.
Velaye.
S. Flour.
Rutheni.
Rodes.
als Cucneni, nunc Bigorreses & Biernenses.
Oloron.
Gallia Celtica, Celtogallia.
Britannia.
Virane hodie ciuitas.
Le four.
Vindana.
Sanctus Mattheus.
S. Paulus.
Normandie.
Vuelli ex Cesaris cõmentarijs, nulla horum ciuitas extat.
S. Saluator.
Caux, uulgo, Cales tes hodie remotius agunt sub rege Anglicæ.

Meridionale autē latus hinc terminatur, parte Narbonensis usq; ad dictum Aquitaniæ finē & montes Cemmenos, quorum medium partes habet 32 46 1/2

Latus uerò Septētrionale littorale à Sequana fluuio tenent Calletæ

Quorum ciuitas

Iuliobona 20 1/4 31 1/3
Post quos Lexubi. Post Veneli. Post hos Biducenses. Et ultimi usq; ad Gobæum p̄ mont. Osismi

Quorum ciuitas

Vorganium 17 2/3 30 1/2
Occidentale autem littorale latus sub Osismi tenent Veneti

Quorum ciuitas

Dariorigum 17 1/3 49 1/4
Sub quibus Samnitæ appropinquantes Ligiri fluuio

In mediterranea autem Venetis magis orientales sunt Aulircij Diabolitæ.

Quorum ciuitas

Nœodunum 18 30
Post quos Arubij Et ciuitas

Vagoritum 18 2/3 30
Post quos usq; ad Sequanam flu. Veneliocasi

Quorum ciuitas

Rothomagus 20 1/2 30 1/3
Et iterum Sānitis orientales sunt Andicani

Quorum ciuitas

Iuliomagus 18 1/2 49 1/3
Reliquum post hos ad ortum Aulirci, qui & Cenomanni dicuntur habitant

Quorum ciuitas

Vindinum 20 1/2 49 1/3
Post quos Namnitæ (namnetes)

Quorum ciuitas

Condiuicnum 21 1/4 30
Postea usq; Sequanam fluuium Abrigmatui

Quorum ciuitas

Ingena 21 1/2 30 1/2
Sub præfatis omnibus protēduntur à Ligire flu. ad Sequanam Aulircij, qui Eburaci appellantur

Quorum ciuitas

*Mediolanium 20 2/3 48
Sub quibus iuxta Ligirem fluuiū Riedones

Quorum ciuitas

Condate 20 2/3 47 1/3
Et ijs magis orientales Sennones

Quorum ciuitas

Agedicū (alias agendicum) 21 1/4 47 1/2
Septentrionaliores autem Carnutæ

Et ciuitates

Autricum 21 2/3 48 1/4
Cenabum 22 47 1/2 1/3

Ad ortum uerò & iuxta Sequanam Parisij Et ciuitas

* Parisium Lucodecta 23 1/2 48 1/2
Sub quibus Triccasij Et ciuitas ipsorum

Augustobona 23 1/4 47 1/2 1/4
Iterum sub præfatis gentibus iuxta Ligirem sunt Turogies

Et ciuitas eorum

Cæsarodunum 20 1/2 46 1/2
Sub quibus finitimi Aruernis sunt ij, qui Cemmenos montes incolunt Segusiani

Et ciuitates ipsorum

Rodumna 24 45 1/2 1/3
Forum Segusianorum 23 1/2 45 1/2

Præfatis orientales sunt Meldæ

Et ciuitas

Iatinum 23 47 1/2
Post quos ad Belgicam Vadicasij Et ciuitas

Nœomagus 24 1/3 46 1/2
Ab ortu autē Aruernorū usq; ad diuertigiū Rhodani fluuij ad Septentriones Æduorū habitat gens

Et ciuitates eorum

Augustodunum 23 2/3 46 1/2 1/3
Caballinum (cabillonū) 22 1/2 45 2/3

* Lugdunū Metropolis 23 1/4 45 1/2 1/3
Carilocus 23 46 1/4

Gallię Belgicę situs.

C A P V T I X.

T A B V L A I I I. E V R O P A E.



OCCIDENTALE latus Gallia Belgica, & quod Lugdunensem attingit, dictum est. Eius Septentrionalia, & quae Britannicum spectant Oceanum,

sic se habent.

Post Sequanae flu. ostia 20 31 1/2 1/3
Phrudis flu. ostia 21 1/2 32 1/3 1/2
Itium promont. 22 33 1/2

Morinorum

Geforiacum nauale 22 1/2 33 1/2 1/3
Tabudæ flu. ostia (Scaldes Plinio) 23 1/2 33 1/2
Mosæ flu. ostia 24 2/3 33 1/3

Batauorum

Lugodinum 26 1/2 33 1/3 1/2
Rheni flu. occidentalius ostiū 26 1/2 33 1/3 1/2
Medium flu. ostium 27 33 1/2
Orientalis eius ostiū 28 34

Latus autem, quod ad Solis ortum spectat, à Rheno fluuio terminatur iuxta magnam Germaniam,

Lutecia, Paris

Augustomana

Turupij.

Segusiani, Bresse.

Bourg. Meldes.

Meaulx.

Nemours. als Hedunorum.

Austhun.

Chalon.

Lyon, alij leon.

Charlieu.

Istius portus.

Flandres.

Cales, Anglorum.

Schelde uulgo.

Mas, Meuse.

Hanc existimat

Stoflerinus esse

Hodie Traiectū,

uulgo Vtrich.

Cebena mons alijs dicitur, Gebenna Plinio & Hermolao, uulgo les mons Daaluergne.

Honfleu. Lexonij, Lisieux.

Vanes.

Diablinthres.

Leondoul.

Bellocasti, Baiocæses.

Bayeux. Andes, Andegauen ses.

Angiers.

Le Maine regio, & ciuitas Lemās. Vindocinū hodie, uulgo Vendosme.

Nantes

Abricatori, si uerus est graecus coedex.

Aurelianenses.

Orleans. Rhedones.

Renes. Sens.

Prouins. Carnutes.

Chartres.

maniã, cuius caput gradus habet. $29 \frac{1}{2}$ 46 .
 Diuertigium autem quod iuxta Obrinci fluuiũ
 est ad occasum 28 50
 Ac etiam terminus, qui à fonte est ad alpes, qui
 uocatur mons Adulas $29 \frac{1}{2}$ $45 \frac{1}{4}$
 Iurassus mons $26 \frac{1}{4}$ 46
 Latus uerò meridionale coniungitur cum reli-
 qua parte Galliæ Narbonensis. Protenditur
 autem à præfato cõmuni termino Galliæ Lug-
 dunensis & Narbonensis usq; ad communem
 finem alpium & Adulæ montis, qui gradus ha-
 bet $29 \frac{1}{2}$ 45
 Tenent autẽ maritima multũ etiã in mediterræ-
 neis occupãtes iuxta Sequanã fluuiũ Attrebatij
 Quorum ciuitas
 * Rigiacum (Alexia alijs) $22 \frac{1}{2}$ 51
*Origiacum legitur in codice Græco, Alexiã appellat Diodorus Siculus
 lib. 5. ab Hercule conditam, omnis Celtica metropolim; meminit Cesar in
 commentarijs, à quo primum lilij florum insignia initium ibidem habue-
 re. uulgò hodie ciuitas dicitur Arras. alij pro Alexia supponunt hodie,
 urbem Burgundie, dictam uulgò Auxerre.*
 Post hos quasi ad ortum uergentes Bellouaci
 Quorum ciuitas
 Cæsaromagus $22 \frac{1}{2}$ $51 \frac{1}{3}$
 Post hos similiter Ambiani. Et ciuitas eorum
 Samarobriga $22 \frac{1}{4}$ $52 \frac{1}{2}$
*Samarobriga Cesari in commentarijs dicitur, hodie Cameracensis, uulgò
 Cambrai.*
 Post quos Morini, ad ortum
 Quorum mediterranea ciuitas
 Taruanna $23 \frac{1}{3}$ $52 \frac{1}{2}$ $\frac{1}{3}$
 Deinde Post Tabudam fluuium Tongri
 Et ciuitas ipsorum
 Atuacutum (Antuerpia) $24 \frac{1}{2}$ $52 \frac{1}{3}$
 Deinde Post Mosam fluuium Menapij
 Ethorum ciuitas (Geldrenses)
 Castellum (Iuliacensis) 25 $52 \frac{1}{4}$
 Sub prædictis autem gentibus habitant ma-
 xime septentrionales Nerusij
 Quorum ciuitas
 Baganum $25 \frac{1}{4}$ $51 \frac{2}{3}$
 Sub his Subanecti ab oriente Sequanæ flu-
 Quorum ciuitas
 * Rothomagus $22 \frac{2}{3}$ 50
 Sub quibus Romandues
 Quorum ciuitas
 Augusta Romanduorum $25 \frac{1}{2}$ 50
*Romanduos putat Volaterranus esse hodie Normanos & Augustã Ro-
 mauduorũ esse Constantiam in Normania, sed situs non congruit.*
 Sub his Vessones
 Quorum ciuitas similiter ab
 oriente Sequanæ fluuij
 Augusta Vessonum $23 \frac{1}{2}$ $48 \frac{1}{2}$ $\frac{1}{3}$
 Post quos iuxta fluuium Sequanam Remi
 Eteorum ciuitas
 * Durocottorum $23 \frac{1}{2}$ $48 \frac{1}{2}$

Mons Bralius, S. Gotardi.
 Iura mons & Vo- gesus Cesari & alijs.
 Picardia.
 Attrebat, regio Artois.
 Arras.
 Bellouacenses.
 Beauuoy. Amiens.
 Flandres.
 Terouenne.
 Brabant.
 Anuers, Andorff.
 Iuliac.
 Neruij, Tornacenses.
 Tornacum Tor- nay. Aulerci.
 Roan.
 Veromandi, Ver- maudois.
 Lutzelburg.
 Suefiones.
 Campania, Cham- paigne.
 Soisson.
 Rhemensis dioce- sis.
 Reims.

Orientaliores uerò Remis, sed magis septen-
 trionales Triueri sunt
 Quorum ciuitas
 Augusta Triuerorum 26 $48 \frac{1}{2}$
 lis magis meridionales sunt Mediomatrices
 Quorum ciuitas
 Diuodurum $25 \frac{1}{2}$ $47 \frac{1}{3}$
 Sub his & Remis sunt Leuci
 Et ciuitates eorum
 Tullum $26 \frac{1}{2}$ 47
 Nasium $27 \frac{1}{2}$ $46 \frac{2}{3}$
 Regio uerò quæ circa Rhenum fluuium est,
 à mari usq; + Obrincũ fluuiũ, inferior Germa-
 nia appellatur, in qua ciuitates ab occidentali
 parte Rhæni hæ sunt
 Batauorum mediterraneæ
 Batauodurum $27 \frac{1}{4}$ $52 \frac{1}{2}$ $\frac{1}{3}$
 Sub hac Veterra ciuitas $27 \frac{1}{2}$ $51 \frac{1}{2}$ $\frac{1}{3}$
 Legio trigesima Vlpia $27 \frac{1}{2}$ $51 \frac{1}{2}$ $\frac{1}{3}$
 Poitea Agrippinensis $26 \frac{1}{2}$ $51 \frac{1}{2}$
 Post Bonna $27 \frac{2}{3}$ $50 \frac{1}{2}$ $\frac{1}{3}$ $\frac{1}{2}$
 Legio pri. Inde Traiana legio. $27 \frac{1}{2}$ $50 \frac{1}{2}$ $\frac{1}{2}$
 Post Mocontiacum $27 \frac{1}{3}$ $50 \frac{1}{4}$
 Quod autẽ ab Obrinco fluuiõ ad meridiem
 tenditur, Germania superior appellatur. In qua
 ciuitates sunt, ab Obrinco incipiendo
 Nemetorum
 Næcomagus $27 \frac{2}{3}$ $49 \frac{1}{2}$ $\frac{1}{3}$
 Rufiniana (Rufiana) $27 \frac{2}{3}$ $49 \frac{1}{6}$
 Vangionum
 Borbetomagus $27 \frac{1}{2}$ $48 \frac{1}{2}$ $\frac{1}{3}$
 Argentoratum $27 \frac{1}{2}$ $48 \frac{1}{2}$ $\frac{1}{4}$
 Legio octaua augusta. Tribocorũ autem
 Breucomagus $27 \frac{1}{2}$ 48
 Elcebus $28 \frac{1}{2}$ 47
 Rauricorum
 * Augusta Rauricorum 28 $47 \frac{1}{2}$
*Quamquam diruta sit prisca illa Rauricorũ Augusta, in cuius hodie, ma-
 ccria conspicitur pagus dictus Augst: quia tamen in eadem Rheni Ripa
 paulo inferius sita nunc est inclyta Basilea, licet hanc illi sufficere. Ger-
 manis dicitur Basle, Gallis Basle, alijs Basilea.*
 Argentuaría $27 \frac{1}{2}$ $47 \frac{2}{3}$
 Sub his autẽ & Leucis habitant Longones
 Quorum ciuitas
 Andomatunnum $26 \frac{1}{4}$ $46 \frac{1}{3}$
 Et post montem qui ipsis subiacet, appella-
 turq; Iurassus, sunt Bluetij, iuxta Rhenum
 Quorum ciuitates
 Gannodurum $28 \frac{1}{2}$ $46 \frac{1}{3}$
 Forum Tyberij 28 46
 Sub his Sequani
 Quorum ciuitates
 Dittatium $25 \frac{1}{2}$ $46 \frac{2}{3}$
 Vifontium (Besuntio) 26 46
 Equestris 27 $45 \frac{2}{3}$
 Auanticum 28 $45 \frac{1}{2}$
*Caput olim gentis Heluetiorum, in cuius ruinis hodie pagus Auenche,
 inter Losanam & Friburgum.*

Treuerensis metro-
 polis.
 Treues, Trier.
 Metenses, Vueste-
 richi.
 Metis, Metz.
 Tullenses Lotha-
 ringia.
 Tulle, Toll.
 Nanse, Nancy.
 Mosella flu-
 Holandia.
 Aquisgranũ, Aes,
 Ach.
 Colonia, Coln.
 Bonne.
 Confluentia.
 Maguntia.
 Spira, horum &
 Vangionum trans-
 posito situ.
 Vormatia uorms.
 Argẽtua, Straz-
 burg.
 Eljatia regio.
 Brump.
 Schelestat.
 Basilea Basle.
 Colũbaria colmar.
 Lingones, in ducatu
 Burgundie.
 Langres.
 Heluctij, Suizaros
 uocat, siue suisos.
 Constantia.
 Schuuthz.
 Conutatus Burgun-
 die.
 Hasemburg.
 Besanson.
 Neufchastel.

Narbonensis Gallia

SITVS.

CAPVT X.

TABVLA III. EVROPAE.

Gallia Braccata, Prouincia olim Romanorum.



ARBONENSIS Gallia latera, quae iuncta sunt tribus regionibus, iam sunt dicta. Ex reliquis uero lateribus id quod ortum spectat, tangitque occidentalia Alpium, terminatur Adula monte usque ad Vari fluminis ostia, quorum gradus 27 1/2 43

Latus autem meridianum terminant reliqua Pyrenaei montis ab Aquitania nempe usque ad iuga, quae in nostrum mare prouehuntur, super quibus ueneris templum est. Et inde mare Gallicum usque ad uari fluminis ostia. Cuius littus sic describitur. Post Veneris templum, quod gradus habet 20 1/3 42 1/3

Illeris flu. ostia 21 42 2/3 1/4
Ruscionis flu. ostia 21 1/4 42 1/2 1/4
Atagis flu. ostia 21 1/2 42 1/2 1/4
Orobij flu. ostia 21 1/2 1/4 42 1/2 1/4 1/4
Araurij flu. ostia 22 42 1/2 1/3 1/3
Agathapolis 22 1/4 42 1/2 1/3
Setius mons (Sigijs Strab.) 22 1/2 42 1/2 1/3
Fossae Marianae 22 1/2 1/4 42 2/3 1/3
Rhodani occidentale ostium 22 1/2 1/3 42 1/2 1/3
Rhodani orientale ostium 23 42 2/3

Flexio fluminis, quae sub Lugduno uersus Alpes fit 23 45 1/4

Pars ipsius iuxta paludem Lemani appellatam 27 1/4 45

Fons fluminis 28 1/3 44 1/3

Fluuiorum autem, qui eidem admiscuntur, a septentrionali parte Lugduni influunt, Arar est, ac Dubis, qui inuicem admiscuntur.

Fontes autem Araris ab alpiibus fluentes gradus habent 28 2/3 44 2/3

Fontes uero Dubis super eundem fluentis gradus habent 28 1/2 44 1/2

Cum autem ab alpium montibus fluxerint uersus septentriones, ipsi quoque ad occasum flectuntur, & eorum comixtio gradus habet 25 1/3 45 1/2

Eorundem comixtio cum Rodano. 24 45 1/2

A meridiana plaga similiter a montibus alpiu uersus Viennam ciuitatem fluunt Tisara & Druentia

Tisarae fontes 28 44

Druentiae caput 28 1/2 43 1/2 1/4

Iterum Tisarae comix. cum Rho. 22 1/3 44 1/2 1/3

Druentiae similiter comixtio 22 2/3 43 1/2 1/3

Cabo de cruz.

Illyris Strab.

Ruscenas Strab.

Atax flu.

Obris.

Rhauraris Strab.

Montespeulanus,

Montpellier.

Aggues mortes.

le Rhosne.

Gebennae lacus, lac

de Geneue, Gallis

dicitur: Germanis,

Losane lacus. sunt

enim oppida circa

lacum.

Sagona, la Saone.

Le doux, alijs dicitur

Alduasius.

Hifara legendum

Le Hifere uulgo

Post Rhodanum mari iterum adiacent

Anatilorum

Maritima ciuitas Colonia 23 1/2 43

Post Caeni flu. ostia 23 1/2 1/4 43

Post Comonnorum

* Massilia ciuitas 24 1/2 43 1/12

Et Tauroentium 24 1/2 1/3 42 1/2 1/3

Et Citharistos promont. 25 42 1/2 1/4

Olbia ciuitas 25 1/6 42 1/2 1/4

Argentij flu. ostia 25 2/3 42 1/2 1/4

Forum Iulium Colonia 26 1/2 42 1/2 1/4

Inde Deciatorum

Antipolis 27 43

Et Vari flu. ostia 27 1/2 43

Tenant autem maxime occidentalia Galliae Narbonensis Volcae, & Tectosages

Tectosages Plinio & Mela, Tolistobogi Floro, Tholosani hodie.

Quorum ciuitates

Illiberis (Hispanorum) 19 1/2 1/4 43 1/4

Ruscinum (Rosellon Hispanorum) 20 43 1/2 1/4

* Tolosa colonia 20 1/2 44 1/4

Cessero 21 1/4 44

Carcaaso (Carcaasio Procopio) 21 43 1/2 1/2

Betirae (Biterrensis) 21 1/2 43 1/2

* Narbon colonia 21 43

Post hos usque Rhodanum fluuium sunt Volcae & Aricomij

Quorum urbes mediterraneae

Vindomagus 21 1/2 44 1/2 1/2

Nemausum Colonia 22 44 1/2

Postea a parte orientali Rhodani fluminis maxime Septentrionales sunt * Allobryges sub Medullis.

Quorum ciuitas mediterranea

* Vienna 23 45

Sub quibus magis occidentales sunt Segalauni

Quorum ciuitas

Valentia Colonia 23 44 1/3

Orientaliores autem Tricasteni

Quorum ciuitates

Nceomagus 26 1/2 45

Postea sub Segalaunis Cauari

Quorum ciuitates mediterraneae

Accusiorum Colonia 23 44 2/3

Auenniorum Colonia 23 44

Arausiorum (Aurassicensis) 24 44 1/2

Cabelliorum Colonia 24 44

Et sub his Salies

Quorum ciuitates

Taruscum 23 43 2/3

Glanum (Glandantensis) 23 1/2 43 1/2 1/2

Arelatum Colonia 22 1/2 1/4 43 1/3

Aqua Sextiae Colonia 24 1/2 43 2/3 1/3

Ernaginum 24 43 1/2 1/4

Sub Tricastenis autem Mimeni

Quorum ciuitas

Forum

Prouincia, Prouen

ce.

Martegue.

Marseille.

Tollon.

Eres.

Argenton.

Freius: Pacensis Plinio.

Ragny.

Le Var.

Languedoc.

Salsas.

Perpignan.

Tholouse.

Castres.

Carcaffona.

Besiers.

Narbona.

S. Thubere.

Nimes.

Allobroges, Delphinatus, Daulphinne.

viennae.

Valence.

Nion ppe Gebena

Cataros Strabo,

Cauares Mela.

Granoble.

Auignon.

Aurenge.

Cauaillon, Cauaillonensis.

Tarascon.

Gap.

Arles uulgo.

Aix, aquensis ciuitas.

Forum Neronis	25 $\frac{2}{3}$	44 $\frac{1}{2}$ $\frac{1}{4}$
Sub quibus Vocontij, & ciuitas		
Vasiorum	26	43 $\frac{1}{2}$
Sub quibus Elycoci		
Et ciuitas eorum		

Albaugusta 26 $\frac{1}{2}$ 43 $\frac{2}{3}$
Plinius ab Augusta Tricastinorum Albam Heluorum discernit, quam & nos hodie Eluensem, uulgo Alby, sed longe femotam, nempe in Aquitania inter Ruthenos & Cadurcos.

Vocontijs autem & Mimenis magis orientales sunt Sentij

Quorum ciuitas mediterranea

Dinia	27 $\frac{1}{6}$	44 $\frac{1}{3}$
Insulæ autem subiacent Narbonensi Agatha,		
cum ciuitate eiusdem nominis, cuius situs con-		
tinet gradus	22 $\frac{1}{2}$	42 $\frac{1}{6}$

Post quam Blascon 23 $\frac{1}{2}$ 42 $\frac{1}{3}$
 Stychades autem sub * Citharistem quinque numero. Quorum mediū gradus habet 25 42 $\frac{1}{4}$

Sub Varo fluuio Lerone insula, cuius situs est 27 $\frac{1}{4}$ 42 $\frac{1}{4}$
 * alias Cistertium, unde Cistertientium monachorum ordinis origo.

Germaniæ magnæ

S I T V S.

C A P I T U M X I.

T A B V L A IIII. E V R O P A E.



GERMANIÆ latus occidentale Rhenu terminat: Septentrionale uero Germanicus Oceanus. Cuius descriptio sic se habet.

Post Rheni flu. ostia quæ habent

gradus	28	34
Manarmanis portus	28	34 $\frac{1}{2}$ $\frac{1}{4}$
Vidri flu. ostia	28 $\frac{1}{2}$	34 $\frac{1}{3}$
Amasij flu. ostia (Amisus Plinio.)	26	33
Fontes fluuij	32	32 $\frac{1}{2}$
Visurgis flu. ostia	31	33 $\frac{1}{4}$
Fontes fluuij	34	32 $\frac{1}{2}$
Albis flu. ostia	31	36 $\frac{1}{4}$
Fontes fluuij	39	30

Cymbricæ Chersonesi

Extensio q̄ post Albim flu. est.	32	36 $\frac{1}{2}$ $\frac{1}{3}$
Extensio quæ sub sequitur.	33	38 $\frac{1}{3}$
Quæ etiam subsequitur	38 $\frac{1}{2}$ $\frac{1}{3}$	38 $\frac{1}{2}$ $\frac{1}{3}$
Quæ etiam sequitur, & maxime Septentrionalis est	39	39 $\frac{1}{2}$
Pars eius maxime orientalis	40	39 $\frac{1}{2}$
Post extentionem prima extensio uersus occidentem	39 $\frac{1}{3}$	39 $\frac{1}{4}$
Quæ deinde subsequitur	37	37
Quæ ad ortum flectitur	35	36
Chalusi flu. ostia	37	36
Sueui flu. ostia	39 $\frac{1}{3}$	36

Viadi flu. ostia	42 $\frac{1}{6}$	36
Vistulæ flu. ostia	45	36
Fluuij caput	44	32 $\frac{1}{2}$
Que ab occasu ipsius ad Albim flu. ducit	40 $\frac{1}{6}$	32 $\frac{2}{3}$

Meridianum autem latus terminatur à parte occidentali fluuij Danubij sic

Danubij caput	30	46 $\frac{1}{3}$
Quod apud diuertigium est in germaniam primi fluminis	32	47 $\frac{1}{4}$

Quod iuxta diuertigium est ad meridiem ferentis fluminis, qui appellat Aenus 34 47 $\frac{1}{3}$

Quod penes diuertigium est ad Arctos ferentis secundum flu. quasi ad syluam Gabretam 36 46 $\frac{2}{3}$

Quod penes subsequens est diuertigium apud Lunam, syluam ad Arctos fluente flu. 39 $\frac{1}{3}$ 47 $\frac{1}{3}$

Reliqua conuersio, apud quam est diuertigium fluminis ad meridiem fluentis qui uocatur Narbon

Narbon	41	47 $\frac{2}{3}$
Flexio quæ apud Curtam est	42	47

Reliqua conuersio per Carpin, & omnium borealis est

* Flexus alius	43	48
Alia flexio	44 $\frac{2}{3}$	45 $\frac{2}{3}$

Alia conuersio	45	45
Alia	45	44 $\frac{1}{2}$

Diuertigium Abisti flu. cum daubio 46 44 $\frac{1}{4}$
 Postea Danubius flectitur ad austrum

Diuertigium Catarabonis fluuij, qui ad Daciam fertur 49 43 $\frac{1}{2}$

Pars quæ iuxta diuertigium est, Adlutan amnis, qui ad Septentrionem cum impetu uectus Daciam diuidit 30 44

Flexio iuxta Oestum	31	44
Flexio iuxta Axium ciuitatem, & ab hinc usque ad ostia, uocatur		

Ister 34 $\frac{1}{3}$ 45 $\frac{1}{2}$ $\frac{1}{4}$

Flexio iuxta Diogeniam ciuitatem 43 46 $\frac{2}{3}$

Ostia uero quo ordine se habeant, infra dicetur, ubi agitur de Misia inferiore

Oriente autem latus terminat distantia, quæ fit à flexu præfato ad superiacentes Sarmatarum montes. Quorum finis australis gradus habet 42 $\frac{1}{2}$ 48 $\frac{1}{2}$

Septentrionalis uero 43 $\frac{1}{2}$ 30 $\frac{1}{2}$

Præterea distantia, quæ est post montes ad dictum caput Vistulæ fluuij, & ipse etiam fluuius usque ad mare.

Montes autem, qui Germaniam cingunt, notissimi sunt hi, qui iam sunt dicti, & Sarmatici proprie appellati, & idem cum Alpibus nomen habentes, & qui supra caput Danubij sunt.

Quorum extrema gradus habent 29 47 & 33 48 $\frac{1}{2}$

Præterea qui uocantur Anobæ. Quorum extrema gradus habent 31 49 & 31 32

d 2

Vasio, ad Sabaudiam spectans. Eluij.

Digne, Stephanus à yacca τρυχου id est, bonam fortunam appellat.

Stœcades tres ait Strabo, quas Themistam Pomponianam & Hypeam nomina Martianus.

Germanorum uocabulum reces ait Tacitus Diodorus lib. 6 eos omnes sub Galatarum nomine comprehendit, item Alemanni & Teutones dicuntur.

Amisus Mela, uulgo Ems.

Vueser uulgo, Visera.

Elb.

Dacia uocatur, re alius Dania, Dena march; christianum proprium habet regem. ibi & Iucia & Holsatia.

Spre.

Odera, Vistula Mela dicitur, alij Vistula, Vistulus Plinius: eius ostio Gedani oppidum, uulgo Dantzg.

Donau, le danube, Ister.

Que sequuntur usque ibi, Orientale autem latus, in Greco codice non habentur.

Obnobij, hodie Hassia montes.

Ac mons Melibocus, Cuius fines 33

52 $\frac{1}{2}$ & 37 52 $\frac{1}{2}$
 Sub his Semana est sylua, & Asciburgium Cuius fines habent 39 54 & 44 52 $\frac{1}{2}$
 Ac montes Sudetæ appellati, quorum extrema gradus habent 34 50 & 40 50
 Sub quibus est Gabreta sylua, inter quam & Sarmatarum montes & Hercynia est sylua. Tenent autem Germaniâ, quæ circa Rhenum fluvium incipit à parte septentrionali Busactori parui appellati, ac & Sycambri, sub quibus Sulebi Longobardi, postea & Tenceri & Criones inter Rhenum & montes Abnobos. Præterea Intuergi, & Vargiones, & Carithni. Sub quibus & Vilspi, & Eluetiorum & eremus, usque ad dictos Alpium montes. Partem uero quæ secus Oceanum est, habitant supra Busactores, & Phrisii, usque ad Amasium fluvium. Post hos Cauchi, qui appellantur parui, usque ad fluvium Vistulam. Deinde Cauchi maiores dicti, usque ad Albim fluvium. Deinde supra dorsum Cymbriæ Chersonesi Saxones. Ipsam autem Chersonesum supra Saxones ab occasu habitant Sigulones. Postea Sabalingii. Post Cobandi. Supra quos Chali. Et super his quoque qui magis occidentales sunt Phindusii. Qui uero magis orientales sunt Charudes. Omnium autem maxime septentrionales Cymbri. Post Saxones uero à Chaluso fluuius usque ad Sueuum fluvium tenent & Pharadini. Post Sidini, usque ad Viadum fluvium. Sub ipsis Ruticlii, usque ad fluvium Vistulam. interiores autem atque mediterraneæ gentes maxime sunt Sueui Angili, qui magis orientales sunt quæ Longobardi, protensi ad septentrionem usque ad medium Albis fluvium. Et uersus Sueuos Semnones, qui habitant post Albim à præfata parte uersus ortum usque ad Sueuum fluvium. Præterea protenduntur ad & Buguntas, qui cætera tenent, quæ inde subsequuntur usque ad Vistulam. Minores autem gentes, & quæ inter Chaucos paruos atque Sueuos iacent, sunt & Busacteri, qui maiores nominantur. Sub quibus sunt Chæmæ. Inter Chaucos autem maiores ac Sueuos adiacent Angriuarii. Post Lancobardi, sub quibus Dulgumni. Inter Saxones autem & Sueuos Teutonarii & & Viruni. Inter Pharadinos uero & Sueuos Teutones & Auarpi. Inter Ruticleos uero & Buguntas Aeluæones. Iterum sub Semnonibus habitant Lincæ. Sub Buguntis autem Luti Omanni. Sub quibus Lugidi Didimi usque ad Asciburgium montem. Sub Lincis uero Lucones ex utraque Albis fluvium parte. Sub his Cherusici & & Camani, usque & Melibocum montem. Quorum orientalia circa Albim fluvium tenent Bænochemæ. Supra quos & Batini. Supra quos etiâ sub mon-

te Asciburgio Corconti & & Luti, Buri dicti, usque ad Vistulam fluvium. Sub his uero primi sunt & Sidones. Post Cogni. Post Vistburgii supra Hercyniam syluam. Iterum ab ortu Abnoborum montium habitant super Sueuos & Casuarii. Post Nertereanae. Post Danduti. Sub quibus Turoni & & Maruingi. Sub Camanis uero Chatae & Tubanti. Et supra Sudetos montes Teuriochæmæ. Sub montibus uero Varisti. Postea Gabreta sylua. Sub Maruingis autem Curiones. Postea Chætuori. Et usque Danubiū fluvium Parmecampi. Sub Gabreta uero sylua & Marcomani. Sub quibus Sudeni. Et usque ad Danubium fluvium Adrabæ campi.

Sub sylua autem Hercynia Quadi. Sub quibus ferri minera & Luna sylua. Sub qua gens magna & Bæmi usque Danubiū. Quibus contigui sunt iuxta fluvium Teracatiræ, & penes campos Racatæ

Ciuitates uero in Germania in climate magis septentrionali sunt hæc

Phileum (Frisiæ regionis)	28 $\frac{1}{2}$ $\frac{1}{4}$	54 $\frac{1}{2}$ $\frac{1}{4}$
Siatutanda	29 $\frac{1}{3}$	54 $\frac{1}{3}$
Tecelia	31	55
Phabiranum	31 $\frac{1}{2}$	55 $\frac{1}{3}$
Treua	33 $\frac{1}{4}$	54 $\frac{2}{3}$
Leuphana (Lephana)	34 $\frac{1}{4}$	54 $\frac{2}{3}$
Lirimiris	34 $\frac{1}{2}$	55 $\frac{1}{2}$
Marionis	34 $\frac{1}{2}$	54 $\frac{1}{2}$ $\frac{1}{3}$
Marionis altera	36	55 $\frac{1}{2}$ $\frac{1}{12}$
Cœnoenum	36 $\frac{1}{3}$	55 $\frac{1}{2}$
Astua	37 $\frac{1}{3}$	54 $\frac{1}{2}$
Alifus	38	55
Laciburgium (Pomerani)	39	55 $\frac{1}{2}$ $\frac{1}{12}$
Bunitium	39 $\frac{1}{2}$	55 $\frac{1}{2}$
Virunum	40 $\frac{1}{2}$	55
Viritium	41	54 $\frac{1}{2}$
Rugium	42 $\frac{1}{2}$	55 $\frac{2}{3}$
Scurgum	43	55
Ascaucalis	44	54 $\frac{1}{4}$

In climate uero quod sub hoc est ciuitates hæc sunt

Asciburgium	27 $\frac{1}{2}$ $\frac{1}{4}$	52 $\frac{1}{2}$
Naualia	27 $\frac{2}{3}$	53 $\frac{1}{4}$
Mediolanium (Monasterium)	28 $\frac{1}{6}$	53 $\frac{1}{2}$ $\frac{1}{4}$
Teuderium (Padeburna)	29 $\frac{1}{3}$	53 $\frac{1}{3}$
Bogadium	30 $\frac{1}{4}$	52
Sterenontium	31	52 $\frac{1}{6}$
Amasia	31 $\frac{1}{2}$	51
Munitium	31 $\frac{2}{3}$	52 $\frac{1}{2}$
Tuliphurdum	32	54
Ascalingium	32 $\frac{1}{2}$	53 $\frac{1}{2}$ $\frac{1}{4}$
Tulifurgium (Prunfuiga)	32 $\frac{2}{3}$	53 $\frac{1}{3}$
Pheugarum	32 $\frac{2}{3}$	52 $\frac{1}{4}$

Canduum

Marchia noua.

Poloniæ pars.

Turingia.

Slesia regio Poloniæ uicina, & Vraclauia.

Marrhenlandi, Morauia.

Bohemiæ regnum, Boihemum uel leio, Bubiemum Straboni, Boiæmum Tacito.

Groningen

Bremen.

Hamburg.

Hanofer.

Mülheim.

Lunenburg.

Sberir.

Loubenburg.

Bodenhusen.

Parthen.

Rostockium.

Sund.

Ludenburg.

Griesnagen.

Holmburg.

Schmeben.

Suuetz.

Emerich.

Schuuol.

Münster.

Badborn.

Forstleisz.

Cassiliū Cassel.

Marcpurgium.

Cottingen.

Hildesheim.

Brunsuuig.

Halberstat.

Picearia, in Turyn
 gis sylua.
 & Orcinū nemus,
 iuxta Danubium
 usque ad Sarmatiâ.
 & Geldrenses hoc
 loco degunt. Sycabri
 uero uicis Alanis
 uocati sunt Franci
 siue Fræcones, quo
 rum hodie situs est
 ubi Cathæ & Tu-
 banti: eos etiam ex
 Chatis Rhenanus
 deducit.

& Hasia regio.
 & Vlsipij Tacito.
 & Nigra sylua.

& Frisios nostri di-
 cunt Bremenfes.

Mechelburgenses.

sueuorum nomen
 durat, situs ad Das-
 nubij ortū transla-
 tus, de quibus ex-
 so in loco meminit
 Strabo.

Ducatus Pomerani.

Brueteri Tacito,
 Istheuones Plinio,
 hodie Vuestphalia:
 cuius ciuitates
 Padeburna & Mo-
 nasterium,
 Mechelburgensium
 pars.

Chamani Tacito.
 Catti, Catzeneles
 bogij habitant.
 Marchia uetus.

Canduum	33	31	1/2
Prophæa Drusi	33 1/2	32	1/2
Lupia	34	32	1/2
Mesuum	35	33	1/2
Argelia	36	32	1/2
Calegia	37	32	1/2
Lupturdum	38	31	1/2
Sufadata (susudata)	38	33	1/2
Colocanum (Colanorum)	39	33	1/2
Lugidunum	39	32	1/2
Stragona	39	32	1/2
Limiofaleum	41	33	1/2
Budorigum	41	32	1/2
Leucaristus	41	32	1/2
Arsonium	43	32	1/2
Calisia	43	32	1/2
Setidatua	44	33	1/2

In climate uero quod sub his est ciuitates hæ sunt

Alifum	28	31	1/2
Budoris (Palatini comitis)	28		
Mattiacum	30	30	1/2
Artanum (Herbipolis)	30	30	1/2
Nuæsum	31	31	1/2
Melocabus	31	30	1/2
Grattonarium	31	30	1/2
Locorinum (Trutauja)	31	49	1/2
Segodunum	31	48	1/2
Deuona	32	49	1/2
Bergitum	36	49	1/2
Menofgada	34	49	1/2
Bicurgium (Turyngia)	34	31	1/2
Marobudum	35	49	1/2
Redintunum	38	30	1/2
Nomisterium	39		
Meliodunum	39	49	
Casurgis	39	30	1/2
Streuinta	39	49	1/2
Hegitmatia	39	31	
Budorgis (Sclisia caput)	40	30	1/2
Eburum (Morauie regia)	41	49	1/2
Articia (Prynn)	41	49	
Parienna	42	49	1/2
Setuia	42	30	
Carrodunum (Polonia regia)	42	31	1/2
Afauca	43	30	1/2

In reliquo uero & penes Danubium ciuitates hæ

Tarodunum	28	47	1/2
Aræ flauie	30	48	
Rufiana	31	47	1/2
Aleimoenis	32	47	1/2
Canticebis	32	48	1/2
Bibacum	33	48	
Brodeltia (Brodentia)	33	48	1/2
Setuacatum	33	48	1/2

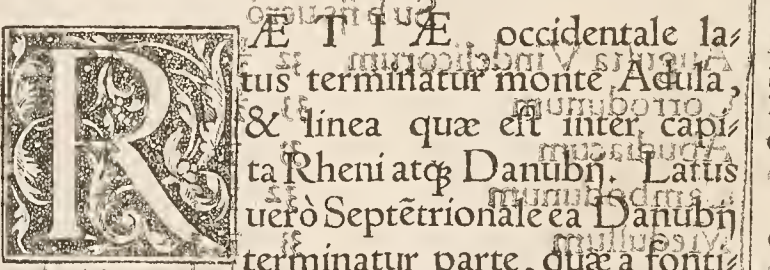
Vsbium	35	47	1/2
Abiluum	35	47	1/2
Rhurgifatis	36	48	
Coridorgis	37	48	1/2
Medoflanum	38	47	1/2
Phelitia	39	48	1/2
Rhobodunum	39	48	1/2
Anduætium	40	47	1/2
Celmantia	40	47	1/2
Singone	40	48	1/2
Anabum	41	47	1/2

Insula Germaniæ adiacent iuxta Albis fluuij ostia tres, Saxonum appellatae. Quarum medium gradus habet

Ab orientali parte Cheronesi quatuor Scandiae nuncupatae, tres quidem paruae, ex quibus ea quæ media est, partes habet 41. Vna uero, quæ maxima earum est, & maxime orientalis, iuxta Vistulæ fluuij ostia, cuius quidē occidentalis partes habet 43. Eius maxime orientalis pars 44. Pars maxime septentrionalis 44 1/2. Pars eius meridionalis 45. Vocatur autem & hæc proprie Scandia, & tenent ipsius occidentalia & Chædini. Orientalia uero Phationes & Phiræsi. Meridionalia Gutæ & Dauciones. Media autem tenent Leuoni.

Rætia fitus.

occidentale latus terminatur monte Adula, & linea quæ est inter capita Rheni atq; Danubij. Latus uero Septentrionale ea Danubij terminatur parte, quæ a fontibus est usq; ad Eni fluuij diuertigiū, quod gradus habet 34. Orientale autem latus ipso Eno flumine terminatur. Cuius maxime australis finis continet gradus 34. Meridionale uero alpium montibus hinc supra Italiam extensis. Quorum quæ apud Græas sunt, gradus habent 41 1/2. Quæ autem uersus Pœonas sunt iuxta principium Lici amnis, qui in Danubium exit, qui



gradus habet 41 1/2. Quæ autem uersus Pœonas sunt iuxta principium Lici amnis, qui in Danubium exit, qui

Codanonia Pomponio, Scadinauia Plinio, nobis Scandia, nec est insula, sed Cheronesus ingens, Iornandes Scanziam uocat, officinam gentium & uagantiam nationum, unde Gotthorū seu uel Getarū gens, & eorum coniuges Amazones. Hodie Nortuegij occidentales, orientales Suedij: Gutæ sunt Gotthi, tacti eorum originē Ptolemeo ignotam pleriq; affirmēt. Dauciones ex Dania hoc solum occuparunt. Leuoni in medio sunt Oplandie ducatus. Plinio uocantur hæ insule Glesaria, Græcis Electrides, ob electri copiam. Sueuia nunc hanc cum Vindelicia parte habet. Vide B. Rhenanum lib. 1. de Germania. Oenum flu. uocat Arrianus Nicomedis lib. 5. & nos etiam.

Græas uocat Cōr. Tacitus.

& Rætiã à Vindelicia diuidit, grad, tenent

31 $\frac{1}{2}$ 45 $\frac{1}{2}$
Quæ uerò ad Oera sunt montem, gradus habent 33 $\frac{1}{2}$ 45 $\frac{1}{2}$

Habitant autem magis septentrionalia Rætiæ Brixantæ. Magis uerò australia Suanitæ, & Rigulcæ. Quæ autem inter hæc sunt, Lucounes & * Vennes.

Ciuitates uerò eorum sub ipso Danubio fluuio hæc sunt

Venetes, Venetus lacus, Melæ: Plinio Ventones & Venonetes.

Roccenburg.

Bragodurum 30 46 $\frac{2}{3}$

Dracuna 30 $\frac{1}{3}$ 46 $\frac{2}{3}$

Viana 31 46 $\frac{2}{3}$

Behenhusium.

Phæniana (Phebiana castra) 31 $\frac{1}{2}$ $\frac{1}{4}$ 46 $\frac{1}{2}$ $\frac{1}{3}$

Iuxta caput Rheni fluuij

Rotuueil.

Taxgætium 29 $\frac{1}{2}$ $\frac{1}{3}$ 46 $\frac{1}{4}$

Pregnitz.

* Brigantium 30 46

Posthasuicus 30 $\frac{1}{4}$ 45 $\frac{1}{3}$

Ebodurum 30 $\frac{2}{3}$ 45 $\frac{1}{3}$

Campidona, kempten.

Drusomagus. 31 $\frac{1}{2}$ 46 $\frac{1}{12}$

Ectodurum 31 $\frac{1}{3}$ 45 $\frac{1}{3}$

Vindeliciæ situs.

CAPVT XIII.

TABVLA V. EVROPAE.



QVÆ magis septentrionalia sunt Vindeliciæ tenent Runicatæ. Sub his uerò Leuni & Cõsuantæ. Post Benlauni. Post Breuni. Et iuxta Liciam fluuij Licatij

Ciuitates autem sunt in Vindelicia penes Danubium

Regensburg.

Artobriga (Ratispona) 32 $\frac{1}{4}$ 47 $\frac{1}{6}$

Patania, Passau.

Bocodurum 33 $\frac{1}{2}$ $\frac{1}{3}$ 47 $\frac{1}{4}$

Sub his uerò

Augspurg.

Augusta Vindelicorum 32 $\frac{1}{2}$ 46 $\frac{1}{3}$

Corrodunum 33 $\frac{1}{2}$ $\frac{1}{3}$ 46 $\frac{1}{2}$ $\frac{1}{4}$

Burckhausen.

Abudiacum 33 $\frac{1}{2}$ 46 $\frac{1}{4}$

Monachū, Münchē.

Cambodunum 32 $\frac{1}{2}$ $\frac{1}{3}$ 46

Medullum 33 $\frac{1}{2}$ $\frac{1}{3}$ 45 $\frac{2}{3}$

Inspruck.

Inutrium 32 $\frac{1}{2}$ $\frac{1}{3}$ 45 $\frac{1}{2}$

Norici situs.

CAPVT XIII.

TABVLA V. EVROPAE.



NORICVM terminatur ab occasu, Aeno fluuio. A septentrione, Danubij parte, quæ est ab Aeno usq; ad Cetiu montem, cuius situs habet partes 37 $\frac{1}{2}$ 46 $\frac{1}{2}$ $\frac{1}{3}$

Bauaria hanc & Vindeliciam continet, quæ & Boiaria, Faurisci populi Straboni. Calenberg mons eorum lingua dicitur.

Ab ortu uerò solis, ipso monte Cetio

A meridie uerò parte Pannoniæ superioris, quæ sub dicto est monte. Cuius finis maxime occidentalis, habet partes 36 45 $\frac{1}{3}$

Quod uerò in medio est 37 45 $\frac{2}{3}$

Et quod inde est supra Istriam, eo monte, qui Caruancas appellatur. Cuius medium habet 35 45 $\frac{1}{3}$

Tenant autem occidentalia prouinciæ à septentrionibus incipientes, Seuaces, & Alauni, qui & Ambisontij dicuntur. Magis uerò orientalia Norici, & Ambidrani ac Ambilici

Ciuitates autem in Norico sub Danubio sunt

* Aredate 35 47

Claudiuum (Claudia Pli.) 36 46 $\frac{1}{3}$

Sub his autē Gabanodurū 36 $\frac{2}{3}$ 46 $\frac{2}{3}$

Gesodunum 35 $\frac{2}{3}$ 46 $\frac{1}{2}$

Bedacum 34 $\frac{1}{4}$ 45 $\frac{1}{4}$

Aguntum 36 $\frac{1}{2}$ 46 $\frac{1}{3}$

Vacorium 36 45 $\frac{1}{2}$ $\frac{1}{3}$

Pædicum 37 46

Virunum 36 $\frac{2}{3}$ 45 $\frac{1}{2}$ $\frac{1}{4}$

Teurnia 34 $\frac{2}{3}$ 45 $\frac{2}{3}$

Idunum 35 $\frac{1}{6}$ 45 $\frac{1}{2}$

Sianticum 36 45 $\frac{1}{2}$

Celia (Celeia Plinio) 37 46 $\frac{1}{2}$

Inter Italiam uerò & Noricum

* Iulium Carnicum 34 $\frac{1}{2}$ 45 $\frac{1}{2}$

Lintz. Closternuburg.

Salzburg.

Villacum.

Iudeburgum.

Cilia uulgo.

Carinthia regio.

Golitia Austria.

Pannoniæ superioris situs.

SITVS.

CAPVT XV.

TABVLA V. EVROPAE.



PANNONIA superior terminatur ob occasu monte Cetio, & pro parte Caruancæ. A meridie, parte Istriæ ac Illiridis, iuxta lineam parallelã, quæ à præfato fine occidentaliori per Albanum montem exit, usq; ad Bebios mōtes, & limites inferioris Pannoniæ, qui gradus habent 41 $\frac{1}{2}$ 45 $\frac{1}{3}$

Austria archiducatus. Pannonios à Grecis dictos Pæognes scripsit Apianus.

A septen

A Septentrione uerò iam dicto Norici termino, & ea Danubij parte, quæ est à Cetio monte usq; ad diuertigium Narabonis fluij, cuius positio gradus habet 41 47 $\frac{2}{3}$

Ab ortu uerò Solis inferiori Pannonia, linea quæ per prædictos transit fines

Tenant autem prouinciam à parte septentrionis Azali, qui magis occidentales sunt, & qui magis orientales sunt Cytnei. A meridie uerò Latobici, sub Norico. Versus ortum autem Varciani. In medio autem uersus occasum Boei. Et sub his Coletiani. Assij uerò ad ortum, sub ipsisq; Oseriates

Ciuitates autem sub Danubio hæ sunt

Viliobona (Iuliobona) 37 $\frac{1}{2}$ $\frac{1}{4}$ 46 $\frac{1}{3}$

Legio decima Germanica

Carnus 39 47

Phlexum 40 47 $\frac{1}{4}$

Legio Germanica quartadecima

Chertobalus 40 $\frac{1}{2}$ 47 $\frac{1}{2}$

Brægaetium 41 46 $\frac{2}{3}$

Legio prima auxiliaria

At procul A fluuio ciuitates hæ sunt

Sala 38 $\frac{1}{3}$ 46 $\frac{1}{4}$

*Pætouium 37 $\frac{2}{3}$ 45 $\frac{1}{2}$

Sauaria (Gretz uulgo) 38 $\frac{1}{3}$ 46 $\frac{2}{3}$

Rhispiæ 38 $\frac{2}{3}$ 46 $\frac{1}{2}$

Vinundria 38 $\frac{1}{2}$ 45 $\frac{1}{3}$

Bononia 38 $\frac{2}{3}$ 45 $\frac{2}{3}$

Andautonium 38 $\frac{1}{6}$ 45 $\frac{1}{2}$

Nouidunum 37 $\frac{1}{2}$ $\frac{1}{3}$ 45 $\frac{1}{2}$ $\frac{1}{3}$

*Sacarbantia 39 $\frac{1}{2}$ 47

Muroela 39 $\frac{1}{4}$ 46 $\frac{1}{6}$

Centudum 39 $\frac{1}{6}$ 45 $\frac{1}{2}$ $\frac{1}{4}$

Sarrodunum 39 $\frac{2}{3}$ 46

Liscia 39 45 $\frac{1}{3}$

Olimacum 39 $\frac{1}{3}$ 45 $\frac{1}{2}$

Valina 40 $\frac{1}{2}$ 46 $\frac{1}{2}$ $\frac{1}{4}$

Bolentinm 40 $\frac{1}{6}$ 46

Soroga 40 $\frac{1}{6}$ 45 $\frac{1}{3}$

Sisopa 40 45 $\frac{1}{2}$ $\frac{1}{4}$

Visontium 40 $\frac{1}{2}$ $\frac{1}{4}$ 45 $\frac{1}{3}$ $\frac{1}{12}$

Prætorium 40 $\frac{1}{2}$ $\frac{1}{4}$ 46 $\frac{1}{4}$

Magniana 41 46

Inter Italiam uerò sub Norico, Pannoniæ iterum Ciuitas

*Emona 36 $\frac{1}{2}$ 45 $\frac{1}{3}$

Pannoniæ Inferioris

SITVS.

CAPVT XVI.

TABVLA V. EVROPAE



PANNONIA inferior terminatur ab occasu, superior Pannonia, à diuertigio Narabonis fluij, iuxta præfatos limites.

A meridie parte Illiridis, quæ à dicto limite usq; ad flexum est Danubij, iuxta quem diuertitur Saus fluuius, qui gradus habet 45 44 $\frac{1}{2}$

A septentrionibus autem & ab oriente terminatur ea parte Danubij, quæ est à diuertigio Narabonis fluij usq; ad Sai diuertigium, & situm habet talem. Post Narabonē fluuium

Flexus qui fit iuxta Curtam 42 47

Maxime septentrionalia Danubij 42 $\frac{1}{2}$ 48

Quod iuxta diuertigium est fluuij ad occasum extensi, qui per geminas Pannonias fluit scinditurq; iuxta Carodunum ciuitatem, quasi ad mōtem Cetium, uocaturq; ille, qui iuxta septentrionalissimam partem est Sauarias, qui uerò iuxta meridionalissimam Daros, qui nunc à barbaris Dara uocatur

Danubij cōuersio iuxta Cornacū 44 $\frac{1}{3}$ $\frac{1}{12}$ 45 $\frac{1}{4}$

Eiusdem conuersio iuxta Acumincum,

45 45 $\frac{1}{2}$ $\frac{1}{12}$

Eiusdē cōuersio iuxta Ritiū 45 $\frac{1}{2}$ 45

Quod iuxta diuertigium Sai fluuij est, qui & ipse per duas extensus Pannonias Cetio monti iungitur, prius ad septentrionem, postea ad occasum uersus 45 44 $\frac{1}{2}$

Tenant autem & ipsam prouinciam in partibus quidem occidentalibus Amantini magis septentrionales. Sub quibus Hercuniates. Post eā Andiantes. Postea Breuci. In partibus uerò orientalibus, q; maxime Septētrionales sunt Arauisi. Et qui magis Meridionales sunt Scordisci

Ciuitates autem sub Danubio sunt

Curta 42 $\frac{1}{6}$ 47

Salua 42 $\frac{1}{2}$ 47 $\frac{1}{2}$

Carpis 42 $\frac{1}{2}$ 47 $\frac{1}{2}$ $\frac{1}{4}$

Aquicum 43 47 $\frac{1}{2}$

Salinum 43 $\frac{1}{2}$ 47

Luffonium 43 $\frac{1}{2}$ $\frac{1}{4}$ 46 $\frac{1}{2}$ $\frac{1}{4}$

Lugionum 44 46 $\frac{1}{2}$

Teutoburgium 44 $\frac{1}{4}$ 45 $\frac{2}{3}$

Cornacum 44 $\frac{1}{3}$ 45 $\frac{1}{4}$

Acumincum legio 44 $\frac{1}{2}$ $\frac{1}{3}$ 45 $\frac{1}{3}$

Rittium 45 $\frac{1}{2}$ 45

Taururum (Taurunum Plinio.) 45 44 $\frac{1}{2}$

A fluuio procul ciuitates hæ sunt

Berbis 42 46

*Serbinum 42 $\frac{1}{3}$ 46 $\frac{1}{2}$

Iuollum 42 $\frac{1}{3}$ 46

Certissa 42 $\frac{1}{3}$ 45

Mursella 43 46

d 4

Vngaria hodie, quæ etiā ultra Danubium ad poloniam usq; tenditur à Solymano turca sepius afflictā, à quo est & Buda urbs regia expugnata.

Hodie Sauus, unde Sauia & sauiensis regio ut est apud Sex. Rufum, Solinum, Claudianum, Arrianum: &c.

Drauus nuncupatur, uulgo Mora.

Amantes Plinio.

Andizetij Straboni dicuntur.

Atrauisi Plinio.

Buda Offen, Hungariæ regia.

Quinque ecclesiensis.

Alba Græca, Belgradum, uulgo trichisuegenburg, à Turca nuper expugnata.

Vienna Austriæ, quam Sabellicus uult dictam Flauianum.

Petouionē Tacitus lib. 19. alij Petoniā, uulgo Betta.

Moreck uulgo.

Lablatum, Lubla-na.

Gran uulgo. Rachelspurg.

Amona Plinio.

Bibalis	43	43 1/2
Marsonia	43	43
Vacuntium	43 1/2	46 1/2
Mursia Colonia	43 1/2	45 1/2 1/4
Sallis	44	44 1/2
Bassiana	43 1/2	44 1/2 1/3
Tartium	44 1/2	44 1/2 1/12
*Sirmium	44 1/2 1/3	45

Illiridis Dalmatiæ A V T LIBVRNIÆ

Situs.

CAPVT XVII.

TABVLA V. EVROPÆ.



L I R I S terminatur à septentrionali plaga utraq; Pannonia iuxta terminos expositos. Ab occasu uerò Istria per lineã, cuius medium uersus finem superioris Pannoniæ gradus habet

Quod uerò uersus sinum est Hadriaticum

Ab ortu uerò superiore Mysia per lineam, quæ à dicto diuertigio Sai fluuij usq; ad finem, qui iuxta montem * Scardum est extenditur, cuius gradus

A meridie autem terminatur parte Macedoniæ iuxta lineam quæ est à præfato fine, & usq; ad Adriam pertingit. Cuius gradus sunt

Et hinc latere Hadriatici usq; ad dictum Istriæ limitem. Cuius lateris descriptio sic se habet.

Post Istriam Italiae reliqua Lyburniæ, quæ in Illiride est maritima sequitur ora

Aluona	36 1/2 1/3	45
Flauona	37	44 1/2 1/4
Tarsatica	37 2/3	44 1/2 1/12
Oenei flu. ostia	38	44 1/2 1/4
Volcera	38 1/2	44 1/2 1/4
Senia	39	44 1/2 1/3
Lopsica (Iospica Plinio)	39 1/4	44 1/2 1/3
Tedanij flu. ostia	39 1/3	44 1/2 1/4
Ortopla	40	44 1/2 1/2
Vegia	40 1/3	44 1/2 1/2
Argirutum	40 1/2 1/4	44 1/2 1/6
Corinium	41 1/6	44
Enona	41 1/2	44
*Iadera Colonia	42	43 1/2 1/4
Titi flu. ostia (Tilius Plin.)	42 1/3	43 1/2 1/6

*Scardona	42 2/3	43 1/2
Dalmatiæ autem ciuitates iuxta littus	43	43 1/3
Sicum	43	43 1/3
*Salonæ Colonia	43 1/3	43 1/2
Epitium	43 2/3	43
Piguntium	44	42 1/2 1/4
Onæum	44	42 1/2 1/2
Naronis flu. ostia (Nar Mele)	44 1/2	42 1/2 1/3
*Epidaurus	44 2/3	42 1/2 1/3
Risium	44 2/3	42 1/4
Ascruium	44 1/2 1/4	42
Rizonicus sinus	45	42
Bulua (Butua Plinio)	45	41 1/2 1/4
Viconium (Olchinium Plin.)	45	41 1/2
Drilonis flu. ostia (Drino)	45	41 1/2 1/3
Lissus	45	41 1/6

Fluit autem Drilon fluuius à monte Scardo, & ab altero monte sito, iuxta medium superioris Mysiæ, Cuius gradus

Ab eodem etiam alius amnis defluit Drinus nomine, qui in Saum fluuium exit ab occidentali parte Taururi ciuitatis.

Tenent autem prouinciam, qui Istriæ herent *Iapydres. Supra uerò Liburniam magis occidentales Mæzæi. Post Derriopes, & Derri, Supra Derriopes autem Dindarij. Supra quos Ditiones. Supra autem Derrios Ceraunij. Interiora autem Dalmatiæ tenent Daurij. Supra quos Comenij, & *Vardei. Supra hos Narenij, & Sardiota. Et iterum supra hos Siculota, & Duclæta, & Pirusta, & Scirtones uersus Macedoniam.

Ciuitates mediterraneæ Liburnorum

Tediastum	38 2/3	44 1/2 1/3
Aruncia	39 1/2	44 1/2 1/4
Ardotium	40	44 1/2 1/3
Stlupi	39 1/2 1/4	44 1/2 1/3
Curcum	40 1/2 1/2	44 1/2 1/4
Aufancali	41 1/2	44 1/2 1/4
Varuaria	41 1/2	44 1/2 1/2
Salua	41 2/3	44 1/2 1/3
Adra	42 1/2	44 1/2 1/3
Arauzona	42 1/2	44 1/2 1/3
Astesia	42 1/4	44 1/2 1/3
Burnum	42 1/2	44 1/2 1/3
*Sidrona (S. Hieronimi patria)	43 1/2	44 1/2 1/3
Blanona	42 1/2	44
Ouporum	43	44
Nedintim	44 1/2	44 1/4
Dalmatiæ autem ciuitates mediterraneæ		
Andecrium	43 1/2	43 1/2 1/2
Aleta	44	43 1/6
Herona	44 1/3	43 1/2 1/4 1/3
Delminium	44 1/2 1/4	43 1/2 1/3
Aequum Colonia	44 2/3	43 1/3

Saloniana

Cibalis
Sclauonia hodie, Germanis Vindelandt. Versus Ungariã est Croatia, ex Rufi descriptio ne dicta Valeria. Sabellicus pro Valeria hodie ponit stiriam, qui & Illirios dicit hodie Bosinenses.

Sardonici montes
Maranai uulgo.

Albon uulgo
Arfia.

Velcera
Signia, uulgo Signa.

Tidanij
Ortopula.

Vegium Plin.
Argyruntum.

Corinium
Nona hodie.

Biara sine Zara
uulgo.

Scardo hodie.

Sibinicij, Sebenico.

Salona.

Narcuta flu.

Ragusia.

Rhisinium.

Ascruium.

Catharum.

Budea.

Dulcigno.

Drinam.

Alexium.

Volaterrano est nunc Carinthia.

Iapydes Strabo. Iapidia est, quam nunc Stiria uocat, Volaterrano est nunc Carinthia.

Ardieos primo. deinde Varalios dictos ait Strabo.

Ioanni Cabilonensi uulgo.

Andretrium, Straboni.

Demna.

	Saloniana	45	43 $\frac{1}{3}$		
<i>Narona alijs, Naronta hodie.</i>	* Narbona Colonia	44 $\frac{1}{2}$	42 $\frac{1}{2}$	$\frac{1}{4}$	
	Enderum	45 $\frac{1}{2}$	42 $\frac{1}{2}$	$\frac{1}{3}$	
	Chinna	45 $\frac{2}{3}$	42 $\frac{1}{2}$		
<i>Antibaris.</i>	Doclea	45 $\frac{1}{3}$	42 $\frac{1}{4}$		
	Rizana	45 $\frac{1}{4}$	42		
<i>Scutaram uocant, sub Venetoru' dominio.</i>	Scodra	45 $\frac{1}{2}$	41 $\frac{1}{2}$	$\frac{1}{4}$	
	Thermidana	46	41 $\frac{1}{2}$		
	Siparuntum	46 $\frac{1}{2}$	42 $\frac{1}{6}$		
	Epicaria	45 $\frac{1}{2}$	41 $\frac{1}{4}$		
	Eminacium	46	41 $\frac{1}{3}$		
	Insulæ autem adiacent Liburniæ				
<i>Crexa Plinio.</i>	Apsorrus, in qua ciuitates duæ				
	Crepfa	36 $\frac{2}{3}$	44 $\frac{1}{2}$		
	Apsorrus	36 $\frac{1}{2}$ $\frac{1}{3}$	44 $\frac{1}{2}$		
<i>Curita Plinio, uulgo Vegia, seu Veglia.</i>	Et Curicta In qua ciuitates etiam duæ				
	Fullinium	38 $\frac{1}{6}$	44 $\frac{1}{3}$		
	Curicum	38 $\frac{1}{3}$	44 $\frac{1}{4}$		
<i>Malconseglio infula, adere imnens, Blondo teste.</i>	* Et Scardona infula In qua ciuitates duæ				
	Arba	40 $\frac{2}{3}$	43 $\frac{2}{3}$		
	Colentum	41 $\frac{2}{3}$	43 $\frac{1}{2}$		
	Insulæ uerò adiacent Dalmatiæ				
	Iffa, & ciuitas	42 $\frac{1}{3}$	43		
	<i>Lissam nos hodie prope Lissum urbem ad ostia Drilonis ponimus, quod Marinus Barletius testatur.</i>				
<i>Pharus.</i>	Tragurium, & ciuitas	43	42 $\frac{1}{2}$	$\frac{1}{4}$	
<i>Carsula hodie.</i>	Pharia, & ciuitas	43	42 $\frac{1}{3}$		
<i>Melitusam Polybius nos Meliten uocamus.</i>	Corcyranigra	44	41 $\frac{1}{2}$	$\frac{1}{4}$	
	Meligene infula	44 $\frac{1}{6}$	41 $\frac{1}{3}$		

Liber Tertius hæc

H A B E T

- Expositionem partis orientalis Europæ, iuxta subiectas prouincias aut Satrapias
- Italiam totam
 - Cyrum infulam
 - Sardiniam infulam
 - Siciliam infulam
 - Sarmatiam quæ in Europa est
 - Tauricam Chersonesum
 - Iaziges Metanastas Daciam
 - Mysiam superiorem
 - Mysiam inferiorem
 - Thracem Chersonesum
 - Macedoniam
 - Epirum Achaiam
 - Peloponæsum
 - Cretam infulam
 - Euboiam infulam

Italiae situs.

CAPUT I.

TABULA VI. EUROPAE.



T A L I A
terminatur ab occidente Alpium iugis iuxta lineam quæ extendit à monte Adula, usque ad Vari fluij ostia: quorum gradus 27 $\frac{1}{2}$ 43. Præterea litto-

re Thyreni pelagi à Neapolì usque Leucopetrâ promot. A septentrionibus autem terminatur Alpium iugis quæ Rhætiæ imminent. Præterea Pœnis, Ocræ, & Carusadio montibus qui sub Norico sunt, quorum gradus dicti sunt. Præter hæc littore Hadriatici sinus, quod est à Tilauëpto fluuiò usque Garganum montem. Ab ortu uerò maritimis Adriatici maris, à monte Gargano Hydruntem usque. A meridie autem littore Hadriatici pelagi, à Tilauëpto fluuiò usque ad Illyricam metam. Præterea Ligustico littore atque Tyrreno, à Vari scilicet ostijs usque Neapolim, ac à Leucopetra usque Hydruntis Maritima.

Describitur autem in hunc modum. Post Vari fluij ostia in Ligustico pelago quæ habent

Marsiliensium			
* Nicea Marsiliensium	28	43 $\frac{1}{2}$	$\frac{1}{12}$
Herculis portus	28 $\frac{1}{4}$	42 $\frac{1}{2}$	$\frac{1}{4}$
Trophæa Augusti	28 $\frac{1}{2}$	42 $\frac{1}{2}$	
Monœci portus	28 $\frac{2}{3}$	42 $\frac{2}{3}$	

Liguria, apud Græcos Ligusticæ, iuxta Ligusticum pelagus

Albinimum (Vintimiliu)	29 $\frac{1}{6}$	42 $\frac{1}{2}$	$\frac{1}{4}$ $\frac{1}{12}$
Albigaunum (Albinga)	29 $\frac{1}{2}$	42 $\frac{1}{2}$	$\frac{1}{4}$
<i>Albigaunum alluitur flumine Merula Plinio memorato, inter quem & Genua adde à Ptolemaeo omisam Sauonam, cuius meminit Liuius lib. 3. quo etiã loco Plinius Strabo & Mela uada Sabatia ponunt. Deinde est oppidum Altilia Tranquillo dictum, hodie Alteiola. Deinde Genua.</i>			
* Genua	30	42 $\frac{1}{2}$	$\frac{1}{3}$
Entellæ flu. ostia	30 $\frac{1}{2}$	42 $\frac{1}{2}$	$\frac{1}{3}$
Tigullia	30 $\frac{1}{2}$ $\frac{1}{12}$	42 $\frac{1}{2}$ $\frac{1}{3}$	$\frac{1}{12}$
Veneris portus (Lunæ portus)	31 $\frac{1}{12}$	42 $\frac{1}{2}$	$\frac{1}{3}$
Ericis portus (Delphini Plin.)	31 $\frac{1}{4}$	42 $\frac{1}{2}$	$\frac{1}{3}$
Ericis sinus intima	31 $\frac{1}{4}$	42 $\frac{1}{2}$ $\frac{1}{3}$	$\frac{1}{12}$
Marcallæ flu. ostia	30 $\frac{1}{2}$ $\frac{1}{4}$	42 $\frac{1}{2}$	$\frac{1}{4}$
Diuertigiū Boacti fluij	31 $\frac{1}{2}$	43	

Tuscorum, secundum Græcos autem Tyrrenorum, iuxta Tyrrenum pelagus

Luna (vastata est)	31 $\frac{1}{2}$ $\frac{1}{4}$	42 $\frac{1}{2}$	$\frac{1}{4}$
Lunæ promont.	32	42 $\frac{2}{3}$	
Lucus feroniæ promont.	32 $\frac{1}{3}$	42 $\frac{2}{3}$	
Herculis fanum	32 $\frac{2}{3}$	42 $\frac{1}{2}$	$\frac{1}{4}$
Arni flu. ostia	33 $\frac{1}{3}$	42 $\frac{2}{3}$	
Populonia (Piombino iuxta)	33 $\frac{1}{2}$	42 $\frac{1}{2}$	
Populonium promont.	33 $\frac{1}{2}$	42	

Hesperia, Latium, Ausonia, Oenotria Saturnia. Vrbes cclxiij. Blondus in ea esse tradit episcopales.

Hadriaticum, à Romanis olim Superum mare, nunc mare Venetum.

Varus, nomen retinet, ab Italia Gallica disternatur.

Nisa, Niza.

Villa francha.

Torbis, Orbis. Monacho.

Genuesis regio.

Vintimia.

Arbenga.

Genoua, Genes.

Lauania flu.

Lagula hodie.

Sanctus Venerius.

Finus port.

Rapalli.

Macra flu.

Serclis, Serchio.

Etruria, Tosconia

Florentinorum.

Sarrazana iuxta

Petrasantia.

Arno.

plumbinum.

Baractus portus.

Pise Portus arx.	Lyburnus portus (Liuorno)	33 $\frac{1}{2}$	42 $\frac{1}{2}$	Lacinium promont.	41 $\frac{1}{2}$	39 $\frac{1}{6}$	Cabo de Colone.
Vbi nunc populinum.	Traianus portus	34	42 $\frac{1}{2}$	In Tarentino uerò sinu			
	Telamont promont.	34 $\frac{1}{4}$	42	Croton ciuitas	41 $\frac{1}{2}$	39 $\frac{1}{2}$	Crutone uulgo.
	Telamone uulgo oppidum est promontorium uerò dicitur incolis monte argentato, mons argenteus, in quo fure Cossæ: proximus Straboni Hercules portus.			Thurium	41 $\frac{1}{2}$ $\frac{1}{3}$ $\frac{1}{12}$	39 $\frac{1}{2}$	Cybaris antè.
Marrha flu.	Hosæ flu. ostia	34 $\frac{1}{2}$	42	Metapontium (Metapontus)	41 $\frac{1}{2}$ $\frac{1}{3}$ $\frac{1}{12}$	39 $\frac{1}{2}$ $\frac{1}{3}$ $\frac{1}{12}$	Pelicor.
Orbitellum.	Cossæ (a muribus perditæ)	35	41 $\frac{1}{2}$ $\frac{1}{3}$ $\frac{1}{12}$	Tarentum (Taras)	42 $\frac{1}{2}$	40	Taranto.
Mens altus ibi.	Grauiscæ (interierunt)	35 $\frac{1}{3}$	41 $\frac{1}{2}$ $\frac{1}{4}$	Salentinorum			Terra Hydrunti.
Cornetum.	Castrum nouum	35 $\frac{2}{3}$	41 $\frac{2}{3}$	Iapygium promontorium, quod & Salentinum dicitur (Salen Mele)	42 $\frac{1}{3}$	38 $\frac{1}{2}$ $\frac{1}{4}$	S. Maria Delleque, de Leuca, Cabo de Sancta Maria.
Pyrgo sacellum.	Pyrgi (ciuitas uetus)	36	41 $\frac{2}{3}$	Calabriæ iuxta Ionium pelagus			
S. Seuerina.	Alfium (Diruta est)	36 $\frac{1}{4}$	41 $\frac{2}{3}$	Hydrus (Hydruntum)	43	39 $\frac{1}{12}$	Otronto.
Campania maritima, Latium.	Latinorum similiter iuxta Tyrrenum pelagus			Luspiæ (Lupia Plinio)	42 $\frac{2}{3}$	39 $\frac{1}{2}$	Leccio Lezo.
Albula prius, uulgo Teneuro.	Tyberis flu. ostia	36 $\frac{1}{2}$	41 $\frac{1}{2}$	* Brundisium	42 $\frac{1}{2}$	39 $\frac{2}{3}$	Branditio, Brindis uulgo.
Hofia.	Flexus eius ad occasum	36 $\frac{1}{2}$	42	Apulorum Peucetiorum in Ionio pelago			
Neptunium.	Ostia (Ciu. & Port. Romæ)	36 $\frac{1}{2}$	42 $\frac{1}{2}$ $\frac{1}{3}$	Egnacia (iuuenatia uulgo)	42 $\frac{1}{2}$	39 $\frac{1}{2}$ $\frac{1}{3}$	Iuuenatium.
Astura.	Antium	36 $\frac{1}{2}$ $\frac{1}{3}$	41 $\frac{1}{3}$	Barium	42 $\frac{1}{2}$	40 $\frac{1}{12}$	Barri.
Sancta Felicitas.	Clostra (Ansa)	37 $\frac{1}{6}$	41 $\frac{1}{3}$	Aufidij flu. ostia	42 $\frac{1}{2}$	40 $\frac{1}{4}$	Lo Fante.
Anxur Plinio dictum.	Circeum promont. (Cercegli)	37 $\frac{1}{2}$	41 $\frac{1}{6}$	Apulorum Dauniorum in Ionio pelago			
	* Tarracinæ (Terrachine)	37 $\frac{1}{2}$ $\frac{1}{4}$	41 $\frac{1}{4}$	Salpiæ (salapia Plinio)	42 $\frac{1}{2}$ $\frac{1}{3}$	40 $\frac{1}{3}$	Sapri.
	Caeta siue Caieta est hodie media, inter fortissimas Italiae ciuitas, Plinio & alijs commemorata, unde & Caietanus sinus qui Formianus.			Sipus (sipontum)	42 $\frac{1}{2}$ $\frac{1}{3}$	40 $\frac{1}{2}$	Siponto.
Vulgo Nola.	Formæ (phormiæ)	38 $\frac{1}{6}$	41 $\frac{1}{4}$	Apeneſte	42 $\frac{1}{2}$ $\frac{1}{3}$	40 $\frac{1}{2}$ $\frac{1}{4}$	Manfredonia.
Neapolis regnum, terra laboris.	Cāpanorū similiter iuxta Tyrrenum pelagus			Garganus mons	42 $\frac{1}{3}$	41	S. Angelo.
Garilianus flu.	Liris flu. ostia	38 $\frac{1}{3}$	41 $\frac{1}{4}$	Et iuxta sinum Hadriaticum			
Vulgo Sessa.	Soessa (sinope dicta, alijs Sinnessa)	38 $\frac{1}{2}$	41 $\frac{1}{3}$	Hyrium (Tirium)	42 $\frac{1}{2}$	41 $\frac{1}{4}$	Lesina.
Vulturno.	Vulturnum (flu. castellum)	38 $\frac{1}{2}$ $\frac{1}{4}$	41 $\frac{1}{12}$	Frentanorum similiter			
Baie.	Cumæ (sibylla cumana)	39 $\frac{1}{3}$	41 $\frac{1}{2}$	Fyterni flu. ostia (Tipherna)	42	41 $\frac{1}{2}$	Bisano flu.
	Liternum (Scipionis uilla)	39 $\frac{1}{6}$	41 $\frac{1}{2}$	Buba	41 $\frac{2}{3}$	41 $\frac{2}{3}$ $\frac{1}{4}$	Buca Stra. & Pl.
	Misenum	39 $\frac{1}{2}$	41	Istonium	41 $\frac{1}{2}$	41 $\frac{1}{2}$ $\frac{1}{4}$	Guasto.
Pozolo.	Puteoli (Dicaearchia prius)	39 $\frac{1}{2}$ $\frac{1}{3}$	41	Pelignorum similiter			Abrucini.
Parthenope.	* Neapolis	40 $\frac{1}{3}$ $\frac{1}{12}$	40 $\frac{1}{2}$ $\frac{1}{12}$	Sari flu. ostia (Sagrus Straboni)	41 $\frac{1}{3}$	42	Sagri uulgo.
Virgilio.	Picētinorū similiter iuxta Thyrrenum pelagus			Orton	40 $\frac{1}{2}$ $\frac{1}{4}$	42 $\frac{1}{4}$	Ortona, pietra pirati.
Scafati flu.	Sarni flu. ostia	40	40 $\frac{2}{3}$	Marucinarum similiter			
Sorienti.	Surentum	40 $\frac{1}{6}$	40 $\frac{1}{2}$	Aperni flu. ostia (Aterni)	40 $\frac{1}{2}$	42 $\frac{1}{2}$	Pescaria flu.
Cabo de Minerua.	Mineruae promont.	39 $\frac{1}{2}$	40 $\frac{2}{3}$	Matrini flu. ostia	39 $\frac{1}{3}$	42 $\frac{1}{2}$ $\frac{1}{4}$	
Amuncum dictum	Salernum (Salerno)	40	40 $\frac{1}{3}$	Omatrinus flu. Straboni Metaurus Pompono Mele, Vomanus Plinio, uulgo Plumba.			
Macrobio.	Lucanorū similiter iuxta Thyrrenum pelagus			Picenorum similiter			
Silaris.	Silari flu. ostia	40 $\frac{1}{12}$	40 $\frac{1}{4}$	Castrum (Flauiano uulgo)	38 $\frac{1}{2}$	43	Marcha Antiquitana.
Polycastro.	Pæstum (Posidonia Græcis)	40 $\frac{1}{6}$	40	Cupra maritima	38	43 $\frac{1}{2}$	Tronto.
Hyela Strab.	Velia (Helia Plinio)	40 $\frac{1}{3}$	39 $\frac{1}{2}$ $\frac{1}{4}$	Truenti flu. ostia	37 $\frac{2}{3}$	43 $\frac{1}{3}$ $\frac{1}{2}$	S. Maria de Loreto.
Beluedere iuxta.	Buxentum (Pisus Græcis)	40	39 $\frac{1}{2}$	Potentia (Interijt)	37 $\frac{1}{4}$	43 $\frac{1}{3}$	
Messane caput.	Brutiorū similiter iuxta Thyrrenum pelagus			Numana (Interijt)	36 $\frac{1}{2}$ $\frac{1}{3}$	43 $\frac{1}{3}$	
Talaus Strab.	Lai flu. ostia (Lauis Plinio)	40	39 $\frac{1}{4}$	* Ancona	36 $\frac{1}{2}$ $\frac{2}{3}$	43	Semnonum similiter
Temisa Mele.	Tempſa ciuitas	40	39	Aſij flu. ostia (Aesium)	36 $\frac{1}{3}$	43 $\frac{2}{3}$	Semnonum.
Teriana.	Taurianus Scopulus	40 $\frac{1}{3}$	38 $\frac{1}{2}$ $\frac{1}{4}$	Sena gallica (Senogallia)	36	43 $\frac{2}{3}$ $\frac{1}{4}$	Sifno.
Hipponiates.	Ipponiatum sinus (vibonensis)	40 $\frac{1}{3}$	38 $\frac{1}{2}$ $\frac{1}{4}$	Fanu fortunæ (Fanestris Mele)	35 $\frac{2}{3}$	43 $\frac{1}{2}$ $\frac{1}{4}$	Sinigaglia uulgo.
Brutiū Mele, uulgo Sciglio, ubi scylla & Charybdis.	Scyleum promont.	39 $\frac{2}{3}$	38 $\frac{1}{3}$	Pisaurum (Farnazanum)	35 $\frac{1}{3}$	43 $\frac{1}{2}$ $\frac{1}{4}$	Fano uulgo.
Bona.	Regium Iulium (Rezo)	39 $\frac{1}{2}$ $\frac{1}{3}$	38 $\frac{1}{4}$	Ariminum	35	43 $\frac{1}{2}$ $\frac{1}{3}$	Pesero.
	Leucopetra extrema	39 $\frac{1}{2}$ $\frac{1}{3}$	38	Gallorum Boiorum similiter			Rimini.
	Magnæ Græciæ iuxta Hadriaticum pelagus			Rubiconis flu. ostia	34 $\frac{1}{2}$ $\frac{1}{3}$ $\frac{1}{12}$	43 $\frac{1}{2}$ $\frac{1}{3}$	Romandiola, Romagna.
Cauo di sole.	Zephiriū promont.	40 $\frac{1}{2}$ $\frac{1}{4}$	38 $\frac{1}{3}$ $\frac{1}{12}$	* Rauenna	34 $\frac{2}{3}$	44	Pissatello, Racon.
	Locris ciuitas	40 $\frac{1}{2}$ $\frac{1}{3}$	38 $\frac{1}{2}$ $\frac{1}{12}$	Padi flu. ostia	34 $\frac{1}{2}$ $\frac{1}{4}$	44	Eridanus, poëta celebris, uulgo Po.
Sagra.	Locani flu. ostia	40 $\frac{1}{2}$ $\frac{1}{3}$ $\frac{1}{12}$	38 $\frac{1}{2}$ $\frac{1}{12}$	Fluuij caput, quod iuxta Larium paludem est	29 $\frac{1}{3}$	44 $\frac{1}{2}$ $\frac{1}{4}$	
	In sinu qui iuxta Scyllatium est			Commixtio ubi admiscetur Doricæ fluuiio	30 $\frac{2}{3}$	43 $\frac{1}{2}$ $\frac{1}{4}$	Capui
Scyletiū, Schilazo.	Scyllatium ciuitas	40 $\frac{1}{2}$ $\frac{1}{4}$	38 $\frac{1}{2}$ $\frac{1}{4}$				
	Intima sinus Scyllacei	40 $\frac{1}{2}$ $\frac{1}{4}$	38 $\frac{1}{2}$ $\frac{1}{4}$				

<p><i>Duria Plinio, le doere.</i> <i>Gardæ lacus.</i></p> <p><i>Venetî ab Henetis Paphlagoniæ populis.</i> <i>Marcha Taruifina, Foroiulienfes.</i> <i>Fanaticus prius, nunc Carnarius sinus.</i> <i>Lifontio.</i> <i>Sclauoniæ pars. olim Lapigia.</i></p> <p><i>Trieste uulgo.</i> <i>Cifanus, Cefano.</i> <i>Parento.</i> <i>Iulia pietas Plinio.</i> <i>Finis Italiæ.</i></p> <p><i>Hifterich Germanice.</i> <i>Pinguento.</i> <i>Albona.</i> <i>Carinthia, Carniola ad Auftriã per tinens.</i> <i>Concordia.</i> <i>Algar castellum.</i></p> <p><i>Vicenza.</i> <i>Velunum.</i> <i>Nihil est.</i> <i>Opitergum.</i> <i>Padua.</i> <i>Torcello.</i> <i>Adria.</i> <i>Lombardia.</i></p> <p><i>Bergamo.</i> <i>* als intuntorû.</i> <i>Brefsa, Brefcia.</i> <i>Nomina retinent. Bern Germanicè.</i> <i>Trient, Trento.</i> <i>Rauenæ castellum à Strabone cognominatur.</i></p> <p><i>Louino.</i> <i>Carauas.</i> <i>Brintum Plinio.</i> <i>Mediolanenfes.</i></p>	<p>Caput Doriæ fluuij iuxta Pœninam lacum 28 $\frac{1}{2}$ $\frac{1}{4}$ 43 $\frac{1}{2}$ $\frac{1}{4}$</p> <p>Vbi diuertit ad lacum * Benacum 31 $\frac{1}{2}$ $\frac{1}{4}$ 43 $\frac{1}{2}$</p> <p>Huius lacus situs 30 $\frac{1}{2}$ 45.</p> <p style="text-align: center;">Post ostia Padis flu.</p> <p style="text-align: center;">Venetiæ similiter</p> <p>Atriani flu. ostia. 34 44 $\frac{1}{2}$</p> <p style="text-align: center;">Carnorum similiter post inflexionem Hadriatici sinus</p> <p>Intimus sinus, in quo est Tilauempti fluuij ostium (Taglamento flu.) 33 44 $\frac{1}{2}$ $\frac{1}{3}$ $\frac{1}{3}$</p> <p>Natisonis flu. ostia 34 44 $\frac{1}{2}$ $\frac{1}{3}$ $\frac{1}{3}$</p> <p style="text-align: center;">Histriæ similiter post flexum intimi adriatici sinus</p> <p>Tergestum Colonia 34 $\frac{1}{2}$ 44 $\frac{1}{2}$ $\frac{1}{3}$ $\frac{1}{12}$</p> <p>Formionis flu. ostia 35 44 $\frac{1}{2}$ $\frac{1}{3}$ $\frac{1}{12}$</p> <p>Parentium 35 $\frac{1}{3}$ 44 $\frac{1}{2}$ $\frac{1}{3}$ $\frac{1}{12}$</p> <p>Pola (nomen retinet) 36 44 $\frac{2}{3}$</p> <p>Nesactum 36 $\frac{1}{4}$ 44 $\frac{1}{2}$ $\frac{1}{3}$ $\frac{1}{12}$</p> <p><i>Ultra hoc oppidum in manu scripto Italico codice Arfia flu. finis Italiæ describitur, longitudinis 36 & semis, Latitud. 45 cû sexta parte cui Plinius asipulatur, Nesactium hoc oppidum appellans.</i></p> <p style="text-align: center;">Ciuitates autem sunt mediterraneæ Histriæ quidem</p> <p>Pucinum 34 $\frac{1}{2}$ $\frac{1}{4}$ 45</p> <p>Piquentum 35 $\frac{1}{2}$ 45 $\frac{1}{12}$</p> <p>Aluum 36 45</p> <p style="text-align: center;">Carnorum mediterraneæ</p> <p>Forû Iulium Colonia 32 $\frac{1}{2}$ $\frac{1}{3}$ 44 $\frac{1}{2}$ $\frac{1}{3}$ $\frac{1}{12}$</p> <p><i>Frigoli Italis uulgo dicitur, alijs Friul, Germanis Frigaul.</i></p> <p>Concordia Colonia 33 $\frac{1}{4}$ 44 $\frac{1}{2}$ $\frac{1}{3}$ $\frac{1}{12}$</p> <p>* Aquileia Colonia 34 45</p> <p style="text-align: center;">Venetiæ Ciuitates mediterraneæ hæ sunt</p> <p>Vicentia 32 $\frac{1}{2}$ 44 $\frac{1}{2}$</p> <p>Belunum 32 $\frac{1}{2}$ 44 $\frac{2}{3}$</p> <p>Acedum 32 $\frac{1}{2}$ 44 $\frac{1}{6}$</p> <p>Opitergium (diruta.) 32 $\frac{2}{3}$ 44 $\frac{1}{2}$ $\frac{1}{4}$</p> <p>Ateste 32 $\frac{2}{3}$ 44 $\frac{1}{4}$</p> <p>* Patauium 32 $\frac{1}{2}$ $\frac{1}{3}$ 44 $\frac{1}{2}$</p> <p>Alginnum (Altinum) 33 $\frac{1}{4}$ 44 $\frac{1}{3}$ $\frac{1}{12}$</p> <p>Atria 33 $\frac{1}{6}$ 44 $\frac{1}{12}$</p> <p style="text-align: center;">Cænomanorum, qui sub Venetia sunt ciuitates hæ sunt.</p> <p>Bergomum 32 44 $\frac{1}{3}$</p> <p>Forum Diuguntorum * 31 $\frac{1}{2}$ $\frac{1}{4}$ 44</p> <p>Brixia 32 $\frac{1}{2}$ 44 $\frac{1}{6}$</p> <p>Cremona Colonia 32 43 $\frac{2}{3}$</p> <p>Verona 33 44</p> <p>Mantua 32 $\frac{1}{2}$ $\frac{1}{4}$ 43 $\frac{2}{3}$ $\frac{1}{4}$</p> <p>Tridentum 33 $\frac{2}{3}$ 43 $\frac{1}{2}$ $\frac{1}{4}$</p> <p>Butrium 34 43 $\frac{1}{2}$ $\frac{1}{3}$</p> <p style="text-align: center;">Bechunorum qui sunt ab occasu Venetiæ ciuitates hæ sunt</p> <p>Vaunia (vannia) 31 44 $\frac{2}{3}$</p> <p>Carraca 31 $\frac{1}{3}$ 44 $\frac{2}{3}$</p> <p>Bretena (Brindes uulgo) 31 $\frac{2}{3}$ 44 $\frac{1}{3}$ $\frac{1}{4}$</p> <p>Anaunium, (Anonium) 31 $\frac{1}{3}$ 44 $\frac{1}{2}$</p> <p style="text-align: center;">Insubrum, qui sunt ab occasu</p>
--	---

<p style="text-align: center;">Cænomanorum ciuitates hæ sunt</p> <p>Nouaria 30 $\frac{1}{2}$ 44 $\frac{1}{2}$</p> <p>* Mediolanæ, quæ & Mediolaniū 30 $\frac{2}{3}$ 44 $\frac{1}{4}$</p> <p>Comum aut toenea uicus 31 44 $\frac{1}{3}$</p> <p>Ticinum 31 44</p> <p>Salatorum, q sub Insubribus sunt ciuitates hæ</p> <p>Augusta prætoria colonia 30 44</p> <p>Eporedia (Hyporigiensis) 30 $\frac{1}{4}$ 43 $\frac{1}{2}$ $\frac{1}{3}$</p> <p>Taurinorum qui sub Salafijs sunt, ciuitates hæ</p> <p>Augusta Taurinorum 30 $\frac{1}{2}$ 43 $\frac{2}{3}$</p> <p>Augusta Batiendorum 29 $\frac{1}{2}$ 43 $\frac{1}{3}$</p> <p>Iria (Trira Plinio) 30 43 $\frac{1}{3}$</p> <p>Dertona 30 $\frac{2}{3}$ 43 $\frac{1}{2}$</p> <p>Libycorū, q sub Insubribus sunt Ciuitates hæ</p> <p>Vercellæ (Apollineæ Martiali) 31 43 $\frac{1}{2}$</p> <p>Gaumellum 31 $\frac{1}{2}$ 43 $\frac{2}{3}$</p> <p><i>Lumel nunc, à quo Lomelina uallis.</i></p> <p style="text-align: center;">In Græis uerò Alpibus Cætronorū ciuitates hæ</p> <p>Forum Claudij 29 44 $\frac{1}{2}$ $\frac{1}{3}$ $\frac{1}{12}$</p> <p>Axima 29 $\frac{1}{2}$ $\frac{1}{4}$ 44 $\frac{1}{2}$ $\frac{1}{3}$ $\frac{1}{12}$</p> <p style="text-align: center;">In Scutijs alpibus Lepontinorum</p> <p>Oscela 29 44 $\frac{2}{3}$</p> <p style="text-align: center;">Caturgidorum in Græis alpibus</p> <p>Eburodunum 29 $\frac{2}{3}$ 44 $\frac{1}{2}$</p> <p style="text-align: center;">Segusianorum in Græis alpibus</p> <p>Segusium 28 $\frac{1}{2}$ 44 $\frac{1}{2}$ $\frac{1}{3}$ $\frac{1}{12}$</p> <p>Brigantium 29 44 $\frac{1}{12}$</p> <p style="text-align: center;">In Alpibus littoreis Nerusiorum</p> <p>Vintium 28 $\frac{1}{2}$ 43 $\frac{2}{3}$</p> <p style="text-align: center;">Suctriorum in litoreis Alpibus</p> <p>Salinæ 28 $\frac{1}{2}$ 43 $\frac{1}{3}$</p> <p style="text-align: center;">Vendiontiorum in alpibus littoreis</p> <p>Cemeneleum 28 $\frac{1}{2}$ 43 $\frac{1}{12}$</p> <p>Sanitium 28 $\frac{1}{2}$ 42 $\frac{1}{2}$ $\frac{1}{3}$</p> <p>Appenini autē iuga Liguriæ fere imminent, & ab Alpibus incipiūt: deinde usq; ad Anconam ptendunt, hincq; cōuerfa, & magis Hadriæ p; pinquant usq; ad montē Garganū, post ad meridiem conuerfa in Leucopetra fines habent.</p> <p style="text-align: center;">Liguria itaq; Apenninis supposita est mōtib; habet mediterraneas ciuitates has</p> <p>Sabata 29 $\frac{1}{3}$ 43</p> <p>Polentia 29 $\frac{2}{3}$ 43</p> <p><i>Vbi Cneus Plancus à Marco Antonio superatus interfectusq; fuit.</i></p> <p>Asta Colonia (comes de Ast) 30 $\frac{1}{3}$ 43 $\frac{1}{12}$</p> <p>Alba pompeia 30 $\frac{1}{2}$ 43 $\frac{1}{3}$</p> <p>Libarnum (Libarna Plin.) 30 $\frac{1}{2}$ $\frac{1}{4}$ 43 $\frac{1}{6}$</p> <p style="text-align: center;">Gallia uerò togata ipsi subiacet montibus, Rauennā usq; pducta, habetq; ciuitates has</p> <p>Placentia 31 $\frac{1}{3}$ 43 $\frac{1}{2}$</p> <p>Fidentia (Florensola) 31 $\frac{2}{3}$ 43 $\frac{1}{2}$</p> <p>Brixillum (Arx oppid.) 32 43 $\frac{1}{6}$</p> <p>* Parma 32 43 $\frac{1}{2}$</p> <p>Regium Lepidū Colonia 32 $\frac{1}{2}$ 43 $\frac{1}{2}$</p> <p>Nuceria 32 $\frac{1}{2}$ 43 $\frac{1}{3}$</p> <p>Tanetum 33 $\frac{1}{3}$ 43 $\frac{2}{3}$</p> <p>Mutina (Modena) 33 43 $\frac{2}{3}$</p>	<p><i>Nouara.</i></p> <p><i>Milan.</i></p> <p><i>Como.</i></p> <p><i>Papia, Paui.</i></p> <p><i>Nunc osta.</i> <i>Hyuereca.</i></p> <p><i>Taurinum, Turin.</i> <i>Baslianū, basiana.</i> <i>Sartrana op.</i> <i>Derto, Tortona.</i></p> <p><i>Vercell, Vergeli.</i></p> <p><i>Mons Cinesius, Mont cinis.</i> <i>Tarantesa.</i></p> <p><i>S. Gottardi mons.</i> <i>Secusa.</i></p> <p><i>Ambrum.</i> <i>Secusini.</i> <i>Susa.</i> <i>Brianfon.</i> <i>Mont Visol, Vesulo monte.</i> <i>Cuneum, Cori.</i></p> <p><i>Saluce.</i> <i>Cemellio.</i></p> <p><i>Ceua uulgo.</i> <i>Palanza uulgo.</i></p> <p><i>Alba.</i> <i>Lauanium, hodie Lauanie comitatus, uulgo Dessana</i></p> <p><i>Piagenza.</i> <i>Fidentiola.</i> <i>Brixillū, Bressello.</i></p> <p><i>Rezo, Regio, Ferrarie ducis.</i></p> <p><i>Cannetum.</i> <i>Modana.</i></p>
--	--

Boionia & felsina quondam	Bononia (Bologna la grassa)	33	$\frac{1}{2}$	$\frac{1}{4}$	43	$\frac{1}{2}$	$\frac{1}{4}$	Hadria	38	$\frac{1}{2}$	$\frac{1}{4}$	42	$\frac{1}{2}$	$\frac{1}{4}$	Ducatus Spoletanus.
Imola.	Claternæ (Destructa)	33	$\frac{1}{2}$	$\frac{1}{3}$	43	$\frac{1}{2}$	$\frac{1}{3}$	Vmbrorum ciuitates qui sunt supra Tuscos							
Nomen retinet.	Forum Cornelij	34	$\frac{1}{4}$		43	$\frac{1}{2}$		Pitinum	34	$\frac{2}{3}$		43	$\frac{1}{4}$		Ciuitas castelli.
Eaenza.	Cesena	34	$\frac{2}{3}$		43	$\frac{2}{3}$		Tiferum (Tibernū)	34	$\frac{2}{3}$		43	$\frac{1}{3}$	$\frac{1}{12}$	Fosembrone.
Forliuio, Forli.	Fauentia	35	$\frac{1}{3}$		43	$\frac{1}{2}$		Forum Sempronij	34	$\frac{1}{2}$	$\frac{1}{3}$	43	$\frac{1}{2}$		Eugubium hodie.
Toscana.	Forum Liuij	33	$\frac{2}{3}$		43	$\frac{2}{3}$		Isuium (als Ignium)	35			43	$\frac{1}{12}$		Esiū uulgo Sciesi.
	Tuscorum mediterraneæ ciuitates hæ sunt.							Æsis	35	$\frac{1}{3}$		43	$\frac{1}{3}$		
Vicarellum.	Biracellum	31	$\frac{1}{2}$	$\frac{1}{4}$	43	$\frac{1}{6}$	$\frac{1}{12}$	Iuficum	35	$\frac{1}{2}$	$\frac{1}{2}$	43	$\frac{1}{12}$		
Fossonouum.	Fossæ papyrianae	31			42	$\frac{1}{2}$	$\frac{1}{3}$	Pertia siue Perusia	35	$\frac{1}{2}$	$\frac{1}{2}$	43	$\frac{1}{2}$	$\frac{1}{3}$	
	Bondelia	32	$\frac{1}{2}$		42	$\frac{1}{2}$	$\frac{1}{3}$	Centinum (Sentinū lege)	36	$\frac{1}{2}$	$\frac{1}{2}$	42	$\frac{1}{2}$	$\frac{1}{3}$	Saxo ferrato.
Nomen retinet.	Luca	33			43	$\frac{1}{3}$	$\frac{1}{3}$	Æsifium	35	$\frac{1}{3}$		42	$\frac{1}{2}$	$\frac{1}{4}$	Asifia.
Bientina.	Lucus feroniae Colonia	32	$\frac{1}{3}$	$\frac{1}{12}$	43	$\frac{1}{2}$	$\frac{1}{12}$	Camarinum (Camertes)	36			43			Camerinum.
Pistorium.	Pistoria	33	$\frac{1}{3}$		43			Nuceria Colonia	35	$\frac{1}{2}$	$\frac{1}{3}$	42	$\frac{1}{3}$		Alphatena.
Firenze.	* Florentia (Fluentia prius)	33	$\frac{1}{2}$	$\frac{1}{12}$	43			Vilumbrorum qui Vmbris magis orientales sunt							Sabina olim, & cultores Oenotri.
Pisa.	Pisæ Colonia	33	$\frac{1}{2}$	$\frac{1}{4}$	42	$\frac{1}{2}$	$\frac{1}{4}$	Arna	35	$\frac{1}{3}$		42	$\frac{2}{3}$		Arnates Plinio.
Volterra.	Volaterræ	33	$\frac{1}{2}$	$\frac{1}{4}$	42	$\frac{2}{3}$		Isolum	35	$\frac{2}{3}$		42	$\frac{1}{2}$		IsPELLAM.
Ad Alcinoi montē.	Rufellæ (Depopolata)	33	$\frac{1}{2}$		42	$\frac{1}{3}$		Turde (Tuder silio)	35	$\frac{1}{2}$	$\frac{1}{3}$	42	$\frac{1}{2}$	$\frac{1}{3}$	Tudertum.
Euanuerunt.	Fesulæ	34	$\frac{1}{3}$		43			Forum flaminij (Excisum)	36			42	$\frac{2}{3}$		Fulgineum ibi.
Perugia.	Perusia (Perusium hodie)	35	$\frac{1}{3}$		42	$\frac{1}{2}$		Spoletium	36	$\frac{1}{3}$		42	$\frac{1}{2}$	$\frac{1}{4}$	Spuleto uulgo.
Arezo.	Aretium	34	$\frac{2}{3}$		42	$\frac{1}{2}$	$\frac{1}{4}$	Meuania	36	$\frac{1}{4}$		42	$\frac{1}{2}$		
Cotrona.	Cortona	35			42	$\frac{2}{3}$		Ameria	36	$\frac{1}{2}$		42	$\frac{1}{4}$		Almelina.
Aquapendens.	Acula (Aquula)	34	$\frac{2}{3}$		43			Nagnia (Nequinum prius)	36	$\frac{1}{2}$		42	$\frac{1}{2}$	$\frac{1}{2}$	Narnia, uulgo
Burgus.	Biturgia (sancti sepulchri)	35			42	$\frac{1}{2}$	$\frac{1}{12}$	Ocriculum	36	$\frac{1}{2}$	$\frac{1}{4}$	42	$\frac{1}{2}$	$\frac{1}{2}$	Narni.
Mallianum.	Manliana	34	$\frac{1}{2}$		42	$\frac{2}{3}$		Sabinorum ciuitates, qui sunt magis orientales Vilumbris							Norcia nunc.
Viterbo.	Vetulonium	34			42	$\frac{1}{2}$		Nursia	36	$\frac{1}{2}$	$\frac{1}{4}$	42	$\frac{1}{2}$	$\frac{1}{3}$	Ceculi dicti.
Sicna uulgo.	Sæna	34	$\frac{1}{3}$		42	$\frac{1}{2}$		Æquiculorum ciuitates, qui sunt magis orientales Sabinis							
Senensium est.	Suana	34	$\frac{1}{2}$	$\frac{1}{3}$	42	$\frac{1}{3}$	$\frac{1}{12}$	Obriculum	37			42	$\frac{1}{3}$		Celano uulgo.
Saturnia.	Saturniana Colonia	34			42	$\frac{2}{3}$		Cliternum	37	$\frac{1}{2}$		42	$\frac{2}{3}$		Taliacozo.
	Eba	34	$\frac{1}{2}$		42	$\frac{1}{4}$		Calisioli (Carseoli Plinio)	37	$\frac{1}{3}$		42	$\frac{1}{3}$		Aprutium cum se- quentibus dicitur.
Craffetum.	Volci (Volcæ)	34	$\frac{2}{3}$		42	$\frac{1}{6}$		Marforum ciuitates, qui sunt magis orientales Æquiculis							
Non extat.	Clusium	34	$\frac{2}{3}$		42	$\frac{1}{3}$		Aex seu Capra	37	$\frac{2}{3}$		42	$\frac{1}{2}$		
Balsena.	Volsinium	35			42	$\frac{1}{3}$		Alfabucelis	38			42	$\frac{1}{3}$		
	Sudernum	35	$\frac{1}{2}$	$\frac{1}{12}$	42	$\frac{1}{12}$		Prægutiorum ciuitates, qui sunt magis orientales Marfis							
Ferensium.	Ferentia (Faliscorum fuit)	35	$\frac{1}{2}$		42	$\frac{1}{2}$		Beretra	38	$\frac{1}{2}$		42	$\frac{1}{2}$		Præcutium, Plinio præcutiani, nunc Aprutium regio, uulgo Abruzzi.
Lacus Cimini.	Vicus Elbij	35	$\frac{1}{2}$	$\frac{1}{3}$	42	$\frac{1}{12}$		Interramnia (Desolata)	38	$\frac{1}{3}$		42	$\frac{1}{3}$		Teranum.
Crapalica propē.	Sutrium (Interijt)	36			42	$\frac{1}{6}$		Vestinorum, qui sunt, magis orientales Prægutij							
Desolata.	Tarquina	35	$\frac{1}{3}$		42			Pinna	39			42	$\frac{2}{3}$		Penna hodie.
Oppidum est.	Blera (Nomen retinet)	35	$\frac{2}{3}$	$\frac{1}{4}$	41	$\frac{1}{2}$	$\frac{1}{12}$	Auia	39			42	$\frac{1}{2}$	$\frac{1}{12}$	
	Coricum	35	$\frac{1}{12}$	$\frac{1}{4}$	41	$\frac{1}{2}$	$\frac{1}{4}$	Amiternum (Diruta est)	39			42	$\frac{1}{4}$		Aquila nunc.
Tolfa.	Forum Claudij	35	$\frac{2}{3}$		41	$\frac{1}{2}$	$\frac{1}{12}$	Angols (Angula Plinio)	39	$\frac{1}{2}$		42	$\frac{1}{2}$		Sanctus Angelus.
Nepa.	Nepeta	36			41	$\frac{1}{2}$	$\frac{1}{3}$	Marucinorum mediterranea							
Mont Flascon.	Falernium (Faliscorum)	36	$\frac{1}{2}$		41	$\frac{1}{2}$	$\frac{1}{3}$	Teatea	39	$\frac{1}{2}$	$\frac{1}{4}$	42	$\frac{1}{2}$		Theate Tieti.
Ceruertere.	Cære (Agylla prius)	36	$\frac{1}{3}$		41	$\frac{1}{2}$	$\frac{1}{12}$	Latinorum * mediterraneæ ciuitates							* Volsorum, & Rutulorum.
	Semnonum mediterraneæ ciuitates hæ sunt							* Vrbs Roma	36	$\frac{2}{3}$		41	$\frac{2}{3}$		
	Suasa	35	$\frac{1}{2}$		43	$\frac{1}{3}$	$\frac{1}{12}$	Tybur	36	$\frac{1}{2}$	$\frac{1}{3}$	42			Tyboli, Tioli.
	Osra	36			43	$\frac{1}{2}$		Præneste (à Bonif. s. perdita)	37	$\frac{1}{2}$	$\frac{1}{3}$	41	$\frac{1}{2}$	$\frac{1}{12}$	Anagnia ibi.
	Picenorum mediterraneæ ciuitates hæ sunt							Tusculum (perijt, iuxta est u ^{ic})	36	$\frac{1}{2}$	$\frac{1}{3}$	41	$\frac{1}{2}$	$\frac{1}{4}$	Frascati.
Picentes Plin. & Strab. nūc Marchia	Traiana	36	$\frac{1}{2}$		43	$\frac{1}{3}$	$\frac{1}{12}$	Aricia (perijt)	37			42	$\frac{1}{3}$		Ricia castellum.
Potentia.	Vrba Baluia	36	$\frac{1}{2}$	$\frac{1}{3}$	42	$\frac{1}{2}$	$\frac{1}{12}$	Ardea (Oppidulum est)	36	$\frac{1}{2}$	$\frac{1}{4}$	41	$\frac{1}{2}$		Turni fuit & Ru- tulorum regia.
Vrba.	Septempeda (Destructa)	36	$\frac{1}{2}$	$\frac{1}{3}$	43	$\frac{1}{6}$									
S. Serinucus.	Cupra montana	37	$\frac{1}{2}$		43	$\frac{1}{6}$									
Firmum Strab. & Mele, Firmanorū castellum Plinio.	Firmium (Ferino uulgo)	37	$\frac{1}{2}$		42	$\frac{1}{2}$	$\frac{1}{12}$								
	Asculum	38	$\frac{1}{3}$		42	$\frac{1}{2}$	$\frac{1}{3}$								

Turres ibi.	Nomentum (derelicta)	37 $\frac{1}{2}$	42 $\frac{1}{6}$	
	Treba	37 $\frac{1}{2}$	41 $\frac{1}{2}$	$\frac{1}{4}$
	Anagnia	37 $\frac{1}{3}$	41 $\frac{2}{3}$	
	Vempsum	37 $\frac{1}{2}$	41 $\frac{1}{2}$	
Velitri uulgo.	Velitre (als Velitru)	37 $\frac{1}{6}$	41 $\frac{1}{2}$	
Lavinium oppidum.	Lanubium	37 $\frac{1}{4}$	41 $\frac{1}{2}$	$\frac{1}{12}$
	Atina	38 $\frac{1}{4}$	42	
Frusinona.	Fidenæ (Euanuerunt)	38	41 $\frac{1}{2}$	$\frac{1}{12}$
Rome oppidum.	Frusinum	37 $\frac{1}{2}$	41 $\frac{1}{2}$	$\frac{1}{4}$
	Ferentinum (Hernicorum olim)	38	41 $\frac{2}{3}$	
Piperno.	Priuernum (Volsorum)	37 $\frac{1}{2}$	41 $\frac{1}{2}$	$\frac{1}{12}$
Setia.	Secia	38	41 $\frac{1}{2}$	
Aquino uulgo.	Aquinum	38 $\frac{1}{2}$	41 $\frac{1}{2}$	$\frac{1}{12}$
	Arpinum iuxta Aquinum, hoc S. Thomæ illud, Ciceronis patria.			
Cora.	Sora (Sorensis ducatus)	38 $\frac{1}{3}$	41 $\frac{2}{3}$	
	Minturnæ Colonia	38 $\frac{1}{3}$	41 $\frac{1}{2}$	$\frac{1}{12}$
	Erant olim Minturnæ, erant et Fregellæ, ambasq; interluens amnis, Eris dictus, nunc Clanis. Pro Minturnis uero habemus Traiectum castellum, sed mari propinquius. pro Fregellis est Ponscoruus.			
Fondi uulgo.	Fundi	38 $\frac{1}{6}$	41 $\frac{1}{2}$	
Valeris, ubi Pelenum.	Pelignorum mediterraneæ ciuitates hæ sunt			
Pratula nunc castellum.	Curfelinium (Corfirmium erat)	40	42 $\frac{1}{3}$	
Ouidy patria.	Sulmo	40 $\frac{1}{2}$	42 $\frac{1}{3}$	
Ferentani, ubi uulgo francha.	Frentanorum mediterraneæ ciuitates hæ sunt			
Lancianum.	Anxanum (Anxium Plin.)	41 $\frac{1}{2}$	41 $\frac{1}{3}$	
Renouatum.	Larinum	41 $\frac{1}{2}$	41 $\frac{1}{2}$	
Durat, oppid.	Caracenorum qui sub Ferentanis sunt			
Qui et Sabelli.	Aufidena	40 $\frac{2}{3}$	41 $\frac{1}{2}$	$\frac{1}{4}$
	Samnitum ciuitates, qui sub Pelignis & Caracenis sunt			
Vouianum.	Boianum	39 $\frac{1}{12}$	42	
Efernia.	Æfernia	39	41 $\frac{1}{3}$	
Sepinum.	Sæpinum	39 $\frac{1}{2}$	41 $\frac{1}{2}$	$\frac{1}{3}$
Alipha.	Allifa	40	41 $\frac{1}{2}$	$\frac{1}{4}$
	Tuticum	40 $\frac{1}{6}$	41 $\frac{2}{3}$	
	Telefia	40 $\frac{1}{2}$	41 $\frac{1}{3}$	
Maleuētū quōdā. als, Caudium.	* Beneuētū uel Beneuētus	41	41 $\frac{1}{3}$	
	Clusium	41 $\frac{1}{3}$	41 $\frac{1}{3}$	$\frac{1}{12}$
	Campanorum mediterraneæ ciuitates			
Campi Venafrani.	Venafrum	38 $\frac{2}{3}$	41 $\frac{2}{3}$	
	Teanum	39	41 $\frac{1}{2}$	$\frac{1}{3}$
Sessa nunc.	Suessæ (dicta Pometia)	38 $\frac{2}{3}$	41 $\frac{1}{3}$	$\frac{1}{12}$
Carinula hodie.	Cales (Calenum)	39 $\frac{2}{3}$	41 $\frac{1}{2}$	
Castellucium.	Casilinum	39 $\frac{1}{4}$	41 $\frac{2}{3}$	
Treuium hodie.	Trebula (Mutiscæ Virg.)	39 $\frac{1}{2}$	41 $\frac{1}{2}$	$\frac{1}{12}$
Desolatium.	Forum Poplij	39 $\frac{1}{3}$	41 $\frac{1}{4}$	
	* Capua (Nomen retinet)	40	41 $\frac{1}{6}$	
Bella.	Abella	40 $\frac{1}{3}$	41 $\frac{1}{6}$	
Aduersa ibi.	Atella (deleta fuit)	40 $\frac{1}{6}$	41 $\frac{1}{12}$	
	Picentinorum mediterraneæ			
	Nola	40 $\frac{1}{4}$	40 $\frac{1}{2}$	$\frac{1}{3}$
	Nuceria colonia	40 $\frac{1}{2}$	40 $\frac{2}{3}$	
Lucania, Basilicata, Calabria pars.	Lucanorum mediterraneæ			
	Vlci	40 $\frac{2}{3}$	40 $\frac{1}{2}$	
	Compsa	40 $\frac{1}{2}$	40 $\frac{1}{3}$	

Potentia	40 $\frac{2}{3}$	40 $\frac{1}{4}$	
Blanda	40 $\frac{1}{3}$	40 $\frac{1}{6}$	
Grumentum	40 $\frac{1}{2}$	39 $\frac{1}{2}$	$\frac{1}{4}$
Irpinorum ciuitates mediterraneæ, qui sunt orientales Picentinis & Lucanis.			
Aquilonia	41	41	
Abellinum	40 $\frac{1}{2}$	40 $\frac{1}{2}$	$\frac{1}{4}$
Æculanum (Ecana)	41 $\frac{1}{3}$	40 $\frac{1}{2}$	$\frac{1}{4}$
Fratuolum	41	40 $\frac{1}{3}$	
Appulorum Dauniorum mediterraneæ ciuitates			
Teanum (Teano uulgo)	41 $\frac{2}{3}$	41 $\frac{1}{3}$	$\frac{1}{12}$
Nuceria Appulorum	41 $\frac{1}{2}$	41	
Vibarnum	42	41	
Arpi	41 $\frac{2}{3}$	41 $\frac{1}{4}$	
Erdonia	41 $\frac{1}{3}$	40 $\frac{1}{3}$	$\frac{1}{12}$
Canusium	42 $\frac{1}{12}$	40 $\frac{1}{2}$	
Apulorum Peucenorum mediterraneæ ciuitates			
Venusia	41 $\frac{2}{3}$	40 $\frac{1}{3}$	$\frac{1}{12}$
Celia	42 $\frac{1}{6}$	40 $\frac{1}{4}$	
Brutiorum mediterraneæ ciuitates			
Numistrum	40 $\frac{1}{3}$	39 $\frac{1}{2}$	
Consentia	40 $\frac{2}{3}$	39 $\frac{1}{6}$	
Vion ualentia	40 $\frac{1}{4}$	38 $\frac{1}{2}$	$\frac{1}{12}$
Magnæ Græciæ mediterraneæ ciuitates			
Petilia (petelia Strab.)	40 $\frac{1}{2}$	39	$\frac{1}{4}$
Abystrum	40 $\frac{1}{2}$	39 $\frac{1}{3}$	$\frac{1}{12}$
Salentiorum mediterraneæ ciuitates			
Rudia	40 $\frac{1}{2}$	39 $\frac{1}{2}$	$\frac{1}{4}$
Neritum (durat)	41	39 $\frac{1}{2}$	$\frac{1}{12}$
Aletium	41 $\frac{1}{4}$	39	
Baubota	42 $\frac{1}{4}$	39 $\frac{1}{4}$	
Vxsentium	41 $\frac{1}{2}$	39 $\frac{2}{3}$	
Veretum	42 $\frac{1}{3}$	39	
Calabriæ mediterraneæ ciuitates			
Sturni (Turmi)	42 $\frac{1}{2}$	39 $\frac{1}{3}$	
Vretum	42 $\frac{1}{2}$	39 $\frac{1}{6}$	
Insulæ adiacent Italiae in Ligustico quidem pelago			
Gorgonis insula	32 $\frac{1}{2}$	42	$\frac{1}{3}$
Æthala insula	30 $\frac{2}{3}$	42	
Capraria insula	32	42	
Ilua insula	33	42	
In Thyrræno autem pelago hæ sunt insulæ			
Planasia insula	34	41	
Pontia insula (Pontius Pilatus)	37 $\frac{1}{3}$	40 $\frac{1}{2}$	$\frac{1}{4}$
Pandatoria insula	37 $\frac{1}{2}$	40 $\frac{1}{2}$	$\frac{1}{4}$
Parthenope insula	38 $\frac{1}{3}$	40 $\frac{1}{2}$	$\frac{1}{4}$
Procyta insula	38 $\frac{1}{2}$	40 $\frac{2}{3}$	$\frac{1}{4}$
Phytecusæ insula	39 $\frac{1}{3}$	40 $\frac{1}{2}$	
Caprea insula	39 $\frac{1}{3}$	40 $\frac{1}{6}$	
Syrenusæ insulæ	39 $\frac{1}{2}$	39 $\frac{1}{2}$	$\frac{1}{12}$

Troia nunc.

Qui et Dauni Plinio et Festo, Lapulla hodie.

Sidicinum cognominatum Plinio.

Luceria.

Manfredonia.

Argryppa.

Canne, ubi Romani ab Annibale delati. Procopius. 3. mil. a Canusio diuidit Cannas.

Cossentia.

Bixona hodie, Hippo Plinio.

Altamura op.

Rudia Pomponio, Rhodiæ Straboni.

Valetium Mele.

Balesium Plinio.

Calabriae ducatus, nomen retinet.

Iustinopolis ciuitas, nec est i insula sed Chersoneso, Aegialos Græcis, ait Plinius.

Ponce uulgo.

Pandana.

Inarime, Homero, Aenaria Plinio, hodie Ischia.

Sirenes tres fuere meretrices & totidem insule: Parthenope, Lucosia, Li-
gys, id est Virgo Alba, Canora. inde prouerbium de Sirenum uocibus &
blandicijs.

Tremiti insula.

In Ionio mari Insulæ, quæ uocantur Diome-
deæ quinque: quarum situs 40 2/3 43

Cyrni insulæ seu

CORSICÆ

situs.

CAPVT II.

TABVLA VI. EVROPÆ.



INSVLA Cynus, quæ
& Corsica appellatur, cingitur
ab occasu quidem & septentrio-
nibus mari Ligustico.

Ab ortu autem Thyrreno ma-
ri. A meridie, pelago, quod in-
ter ipsam atq; Sardiniam interiacet. Eius littus
sic describitur, à medio lateris septentrionalis.

Valeri flu. ostia	30	1/3	41
Tilox promont.	30		41 1/2
Cæsiæ littus	30	1/2	41 1/2

Occidentalis lateris descriptio

Actium promont.	30		41 1/2	1/12
Cafalus sinus	30	1/4	40	1/3 1/12
Viriballum promont.	30		40	1/2 1/12
Circidij flu. ostia	30		40	1/3 1/12
Rhoetius mons	30		40	1/3
Rhium promont.	30		40	1/4 1/6
Vircinium ciuitas	30	1/6	40	1/6
Arenosum littus	30	1/4	40	
Locræ flu. ostia	30	1/2	39	1/12 1/12
Pauca ciuitas	30	1/4	39	1/2 1/4
Ticarij flu. ostia	30	1/4	39	2/3 1/12
Titanis portus	30	1/2	39	1/2 1/12
Fisera ciuitas	30	1/2	39	1/2
Pitani flu. ostia	30	1/4	39	1/3 1/2
Marianū pmōt. & ciuitas	30	1/2 1/3	39	1/2

Meridionalis lateris descriptio

Palla ciuitas	31	1/3	39	1/3 1/12
Syracusanus portus	31	1/3 1/12	39	1/3 1/12
Rubra ciuitas	31	1/3 1/12	39	1/2 1/12
Graniacum promont.	31	1/3 1/12	39	2/3 1/12
Alista ciuitas	31	1/3	39	1/2 1/4
Philonij portus	31	1/2 1/4	39	1/2 1/3 1/12

Orientalis lateris descriptio

Hieri flu. ostia	31	1/2 1/12	40	
* Valeria Colonia	31	1/2 1/12	40	1/12
Rotani flu. ostia	31	1/2 1/12	40	1/2 1/12
Dianæ portus	31	1/3 1/12	40	1/3 1/12
Tutela Ara	31	1/2 1/12	40	1/2 1/12
Tuolæ flu. ostia	31	1/2 1/12	40	2/3 1/12
* Mariana ciuitas	31	1/3 1/12	40	2/3 1/12
Vagum promont.	31	1/2 1/12	40	1/2 1/4

Bonifacium hodie,
ait Iacobus Bracel-
leus in bello Hispa-
nico.

Amassa.

Aleria legedum, à
Dictatore Sylla fa-
cta colonia.

A Mario deducta
colonia.

Mantinorum ciuitas	31	1/3	41
Clunium ciuitas	31	1/3	41 1/6
Septentrionalis lateris descriptio			
Sacrum promont.	31	1/2 1/12	41 1/2 1/12
Centurinum ciuitas	31	1/4	41 1/2 1/12
Cenelata ciuitas	31		41 1/12
Tenent autem insulam populi uicatim habitan- tes hi. Certuni occidentale latus sub aureo mon- te, qui gradus habet			
Sub quibus Tarrabeni	30	1/2 1/4	40 1/2 1/4
Posteà Titiani. Posteà Balatoni	30	1/4	40 1/2 1/4
Maxime autem septentrionales fines tenēt Va- nacini. Sub quibus Celebensij. Post Licnini, & Macrini. Sub quibus Opini. Post Simbri & Coymaseni. Sub quibus, qui maxime meridio- nales sunt Subani.			

Ciuitates mediterranæ hæ sunt

Roxicum	30	1/4	41	
Cersunum	30	1/2 1/3	41	
Palanta	30	1/3	40	1/2 1/4 1/4
Lurinum	31		40	1/2 1/4
Aluca	30	1/3	40	1/2 1/2 1/4
Osincum	30	1/2	40	1/2 1/2
Sermitium	30	1/3 1/3	40	1/3 1/3 1/2
Talcinum	30	1/2 1/4	40	1/2 1/2
Venicium	30	1/2 1/3	40	1/2 1/2 1/3
Cenestum	31		40	1/4 1/4
Opinum	31	1/3	40	1/3 1/12
Mora	30	1/2 1/4	40	
Matifa	30	1/2 1/4	39	1/2 1/12
Albiana	31		39	1/2

Rogela.
Nebio.

Sardinia insulæ

SITVS.

CAPVT III.

TABVLA VII. EVROPÆ.



SARDINIA insula
circundatur ab oriente Tyrre-
no pelago. A meridie Aphri-
co. Ab occasu Sardoo. A septen-
trionibus mari quod ipsam &
Cyrnum interluit.

Eius littora sic describuntur. Ab occidentali la-
tere

Gorditanum promont.	29	1/2 1/3	38	1/2 1/4
Tilium ciuitas	30		38	2/3
Nymphæus portus	30	1/6	38	1/2
Hermæum promont.	30		38	1/4
Themij flu. ostia	30	1/4	38	
Coracodes portus	30	1/3	37	1/2 1/12
Tarræ ciuitas	30	1/3 1/3	37	1/3 1/3 1/12
Thyrlij flu. ostia	30	1/2 1/6	37	1/6 1/6 1/12
Vsellis ciuitas Colonia	30	1/2 1/3	36	1/2 1/3 1/12
Sacri flu. ostia	30	1/2	35	2/3

Osæa ciuitas

Sardegna uulgo,
Sādalyotis & Ich-
nusa prisca est uo-
cata: Hispani ei do-
minantur. Iolao
eius colonos nuncu-
pat Diodorus Sici-
lus lib. 5. & 6. Pli-
nius Ilienses, quos
postea Diatesbes,
uocitatos ait Stra-
bo.

S.Rpeara.

Osæa ciuitas	30	$\frac{1}{2}$	36	$\frac{1}{2}$
Sardopatoris fanum	30	$\frac{1}{2}$	36	$\frac{1}{3}$
Neapolis	30	$\frac{2}{3}$	36	$\frac{1}{2}$
Pachia extrema	30	$\frac{2}{3}$	36	
Meridionalis lateris descriptio				
Pupulum ciuitas	30	$\frac{1}{2}$	35	$\frac{2}{3}$
Solci portus	31	$\frac{1}{4}$	35	$\frac{1}{3}$
Chersonesus	31	$\frac{1}{2}$	35	$\frac{1}{4}$
Bioea portus	31	$\frac{2}{3}$	35	$\frac{1}{3}$
Herculis portus	32		35	$\frac{1}{2}$
Nora ciuitas	32		35	$\frac{1}{3}$
Littus annexum	32	$\frac{1}{2}$	35	$\frac{1}{3}$
Cuniochariū promont.	32	$\frac{1}{4}$	35	$\frac{1}{2}$

Orientalis lateris descriptio				
* Carallis ciuitas & pmōt.	32	$\frac{1}{2}$	36	
Carallitanus sinus	32	$\frac{1}{2}$	36	$\frac{1}{3}$
* Susalei uilla	31	$\frac{1}{2}$	36	$\frac{2}{3}$
Sæpri flu. ostia	32		37	
Supicius portus	31	$\frac{1}{2}$	37	$\frac{1}{6}$
Cædri flu. ostia	32		38	
Feronia ciuitas	31	$\frac{1}{2}$	38	$\frac{1}{4}$
Olbia ciuitas	31	$\frac{2}{3}$	38	$\frac{1}{2}$
Olbianus portus	31	$\frac{2}{3}$	38	$\frac{1}{2}$
Colymbanium promōt.	31	$\frac{1}{2}$	39	$\frac{1}{4}$
Artipromontoria	31	$\frac{1}{2}$	38	$\frac{1}{4}$

Septentrionalis lateris descriptio				
Errebantium promont.	31	$\frac{1}{2}$	39	$\frac{1}{2}$
Plubium ciuitas	31	$\frac{1}{2}$	39	$\frac{1}{2}$
Iuliola ciuitas	31	$\frac{1}{2}$	39	
Tibula ciuitas	30	$\frac{2}{3}$	38	$\frac{1}{2}$
* Turris Bissonis ciuitas	30	$\frac{1}{4}$	38	$\frac{1}{3}$
Tenent autem plagam insulæ magis septentrionalem Tibulacj, & Corsij. Sub quibus Coracensj & Carensj. Postea Cunusitani. Sub quibus Solcitani, & Lucildonesj. Post Æsaronensj. Sub quibus Cornensj. qui Æchilensj dicuntur. Post Ruacensj. Sub quibus Celsitani & Corpicensj. Post Scapitani, & Siculensj. Sub quibus Neapolitæ, & Valentini. Et qui maxime meridionales sunt Solcitanj.				

Ciuitates uerò mediterraneæ hæ sunt				
Ericenum	31		38	$\frac{1}{2}$
Eræum	31	$\frac{1}{2}$	38	$\frac{2}{3}$
Gurullis uetus	30	$\frac{1}{2}$	38	$\frac{1}{2}$
Bosa	30	$\frac{1}{2}$	38	$\frac{1}{4}$
Macopsisa	31	$\frac{1}{4}$	38	$\frac{1}{4}$
Sub quibus Mænomeni mōtes				
* Gurullis noua	30	$\frac{1}{2}$	37	$\frac{1}{3}$
Saralapis	31	$\frac{1}{4}$	37	$\frac{1}{2}$
Cornus	30	$\frac{1}{2}$	37	$\frac{1}{2}$
Aquæ Hypsitaneæ	30	$\frac{2}{3}$	37	$\frac{1}{4}$
Aquæ Lesitanæ	31	$\frac{1}{2}$	37	$\frac{1}{2}$
Lesa	31	$\frac{1}{2}$	36	$\frac{1}{2}$
Aquæ Neapolitanæ	31	$\frac{1}{2}$	36	$\frac{1}{6}$
Valeria ciuitas	31	$\frac{1}{2}$	36	$\frac{1}{3}$

Insulæ uerò circa Sardiniam sunt				
Phitonis insula	30	$\frac{2}{3}$	39	$\frac{1}{2}$
Ilua insula	30	$\frac{1}{2}$	39	$\frac{1}{3}$
Nymphæa insula	29	$\frac{1}{3}$	39	
Herculis insula	29	$\frac{1}{3}$	39	
Diabate insula	29	$\frac{1}{2}$	38	$\frac{1}{2}$
Hieracū, hoc est accipitrū insula	30		35	$\frac{1}{2}$
Plumbea insula	30	$\frac{1}{2}$	35	$\frac{1}{2}$
Ficaria insula	33		37	$\frac{1}{3}$
Hermæa insula	33		39	

Siciliæ insulæ

SITVS.

CAPVT IIII.

TABVLA VII. EVROPAE.



SICILIA ambitur ab occasu & septentrionibus mari Tyrreno. A meridie Afro. Ab oriēte Hadriatico pelago. Bius littora sic se habent. Septentrionalis lateris medium, quod

acutissimum, & maxime ad Boream tendit, diciturq; Pelori promont. 39 $\frac{1}{3}$ 38 $\frac{1}{2}$

Occidentalis lateris descriptio in mari Tyrreno				
Falacrium promontoriū	39	$\frac{1}{2}$	38	$\frac{1}{2}$
Mylæ	39		38	$\frac{1}{2}$
Eliconis flu. ostia	38	$\frac{1}{2}$	38	$\frac{1}{3}$
Tyndarium	38	$\frac{1}{2}$	38	$\frac{1}{3}$
Tymethi flu. ostia	38	$\frac{1}{3}$	38	$\frac{1}{3}$
Agathyrium	38		38	$\frac{1}{4}$
Alontium	37	$\frac{1}{2}$	38	$\frac{1}{2}$
Chydæ flu. ostia	37	$\frac{1}{2}$	38	$\frac{1}{2}$
Calacta	37	$\frac{1}{3}$	37	$\frac{1}{2}$
Alæsa	37	$\frac{2}{3}$	37	$\frac{1}{2}$
Alète	37	$\frac{1}{2}$	37	$\frac{1}{2}$
Monali flu. ostia	37	$\frac{1}{2}$	37	$\frac{1}{2}$
Cefaloedis	37	$\frac{1}{3}$	37	$\frac{2}{3}$
Himeræ flu. ostia	39	$\frac{1}{4}$	37	$\frac{1}{3}$
Thermæ Himeræ ciuitas	37	$\frac{1}{2}$	37	$\frac{1}{4}$
Olulis	37		37	$\frac{1}{3}$
Eleutheri flu. ostia	37		37	$\frac{1}{2}$
Panormus	37		37	
Bathis flu. ostia	37		36	$\frac{2}{3}$
Cætaria	37		36	$\frac{1}{2}$
Drepanum	37		36	$\frac{1}{2}$
Emporium Segestanū	36	$\frac{1}{2}$	36	$\frac{1}{2}$
Ægitharsus extrema	36	$\frac{1}{2}$	36	$\frac{1}{3}$

Meridionalis lateris descriptio in Africo pelago				
Acithj flu. ostia	37	$\frac{1}{2}$	36	$\frac{1}{2}$

Sicania, Triquetra, & Trinacris dicta: sub Hispanorum est ditio, no men retinet.

Melazo.

Symethum uocant Strabo & Plinius.

Cephalodum. Himereum Solino. Termine hodie.

Palermo metropolis.

Drepana Plinio, uulgo Trapani.

Acis, Acilius.

Calaris Plinio, Calalis Strab. Ioanni uerò Cabilon. Calalita, uulgo Caller metropolis: ubi eius nominis Promont. Boccatio.

Sardos hodie, Turris Libysonis Plinio.

Sulchitani Plinio.

Galca.

Hinc naues e Carthaginensium portu egredientes uidecri, refert Valer. Max.

* Lilybæū ciuitas, & p̄mōt.	37	36
Selenuntis flu. ostia	37 $\frac{1}{3}$	36 $\frac{1}{4}$
Mazare flu. ostia	37 $\frac{1}{3}$	36 $\frac{1}{4}$
Pintia	37 $\frac{2}{3}$	36 $\frac{1}{3}$
Sossij flu. ostia	37 $\frac{1}{2}$ $\frac{1}{4}$	36 $\frac{1}{3}$
Isburi flu. ostia	38 $\frac{1}{12}$	36 $\frac{1}{3}$ $\frac{1}{12}$
Heraclea	38 $\frac{1}{3}$	36 $\frac{1}{3}$ $\frac{1}{12}$
Hypsæ flu. ostia	38 $\frac{1}{2}$	36 $\frac{1}{3}$ $\frac{1}{12}$
Agragantinum emporiū	38 $\frac{1}{2}$ $\frac{1}{3}$	36 $\frac{1}{3}$ $\frac{1}{12}$
Himeræ flu. ostia	39	36 $\frac{1}{3}$
Ipori flu. ostia	39 $\frac{1}{4}$	36 $\frac{1}{3}$
Bucra extrema	39 $\frac{1}{3}$	36 $\frac{1}{3}$
Caucana portus	39 $\frac{1}{2}$	36 $\frac{1}{4}$
Motynchanī flu. ostia	39 $\frac{2}{3}$	36 $\frac{1}{3}$
Odissia seu Vlyxia p̄mōt.	39 $\frac{1}{2}$ $\frac{1}{3}$	36 $\frac{1}{4}$

Orientalis lateris descriptio in Hadriatico mari

Cabo Pafino, Pachynum, ab aeris crassitudine.

Pachinaus promont.	40	36 $\frac{1}{3}$
Phœnicus portus	39 $\frac{1}{2}$ $\frac{1}{4}$	36 $\frac{1}{2}$
Orini flu. ostia	39 $\frac{1}{2}$ $\frac{1}{4}$	36 $\frac{2}{3}$
Longum promont.	39 $\frac{1}{2}$ $\frac{1}{3}$	36 $\frac{1}{2}$ $\frac{1}{4}$
Cherlonesus	39 $\frac{2}{3}$	36 $\frac{1}{2}$ $\frac{1}{12}$
* Syracusæ Colonia	39 $\frac{1}{2}$	37 $\frac{1}{4}$
Alabi flu. ostia (Alabas)	39 $\frac{1}{3}$ $\frac{1}{12}$	37 $\frac{1}{2}$
Taurus promont.	39 $\frac{1}{2}$	37 $\frac{2}{3}$
Pantachi flu. ostia	39 $\frac{1}{3}$	37 $\frac{1}{2}$ $\frac{1}{12}$
* Catana Colonia (Catania)	39 $\frac{1}{2}$ $\frac{1}{12}$	37 $\frac{2}{3}$
Symathi flu. ostia	39	37 $\frac{1}{2}$ $\frac{1}{4}$
Tauromeniū Colonia	39 $\frac{1}{2}$	37 $\frac{1}{2}$ $\frac{1}{3}$
Argentum promont.	39 $\frac{1}{2}$	38 $\frac{1}{6}$
Messena in freto	39 $\frac{1}{2}$	38 $\frac{1}{2}$

Montes in Sicilia, memoratu digni, hii sunt

Ætna	39	38
Cratas	37 $\frac{2}{3}$	36 $\frac{2}{3}$

Tenant autem ipsius septentrionalia Mesenij. Media Orbitæ & Catanæi. Meridionalia uero Segestani & Syracusij

Ciuitates mediterraneæ in Sicilia hæ sunt

Capytium	38 $\frac{1}{3}$	38 $\frac{1}{4}$
Abacena	39	38 $\frac{1}{4}$
Imichara	38 $\frac{1}{2}$	38
Tiffa	38 $\frac{1}{2}$ $\frac{1}{3}$	38
Aleta	37 $\frac{1}{2}$ $\frac{1}{3}$	37 $\frac{1}{2}$ $\frac{1}{3}$ $\frac{1}{4}$
* Centuripæ	38 $\frac{1}{2}$ $\frac{1}{3}$	37 $\frac{1}{2}$ $\frac{1}{3}$ $\frac{1}{4}$
Dymethus	38 $\frac{1}{2}$ $\frac{1}{3}$	37 $\frac{1}{2}$ $\frac{1}{3}$ $\frac{1}{4}$
Ætna	39 $\frac{1}{12}$	37 $\frac{1}{2}$ $\frac{1}{4}$
Agurium	38 $\frac{1}{4}$	37
Herbita	38 $\frac{2}{3}$	37 $\frac{1}{2}$ $\frac{1}{2}$
Sergentium	38 $\frac{1}{2}$	37 $\frac{1}{2}$ $\frac{1}{3}$
Hidra	38 $\frac{1}{2}$	37 $\frac{1}{3}$ $\frac{1}{3}$
Leontium (desolata)	39	37 $\frac{1}{2}$ $\frac{1}{3}$
Erbeffus	37 $\frac{1}{2}$ $\frac{1}{3}$	37 $\frac{1}{3}$ $\frac{1}{12}$
Neetum	38 $\frac{1}{3}$ $\frac{1}{3}$	37 $\frac{1}{3}$ $\frac{1}{12}$
Menæ.	38 $\frac{1}{2}$ $\frac{1}{3}$	37 $\frac{1}{3}$ $\frac{1}{12}$
Paciorus	37 $\frac{1}{3}$	37 $\frac{1}{6}$
Afferus	37 $\frac{2}{3}$	37 $\frac{1}{3}$

Catinenses, quorum duo iuuenes humerus parentes euexerunt per medias flammis ignibus illesi.

Tiffe.

Centoripa Straboni.

Inesia prius.

S. Nicolaus.

Leontium.

Enna	38 $\frac{1}{12}$	37 $\frac{1}{12}$
Megara (Agosta uulgo)	39 $\frac{1}{4}$	37 $\frac{1}{4}$
Petra	38 $\frac{2}{3}$	37 $\frac{1}{12}$
Hybla	38 $\frac{1}{3}$	37
Engium	39	37
Cotyrga	38	36 $\frac{1}{2}$ $\frac{1}{4}$
Cacyrum	38 $\frac{2}{3}$	36 $\frac{1}{2}$ $\frac{1}{4}$
Acrae	39 $\frac{1}{4}$ $\frac{1}{2}$	36 $\frac{2}{3}$ $\frac{1}{3}$
Schera	37 $\frac{1}{2}$	36 $\frac{1}{2}$ $\frac{1}{3}$ $\frac{1}{4}$
Triocla	38	36 $\frac{1}{2}$ $\frac{1}{3}$ $\frac{1}{4}$
Agragas	38 $\frac{1}{2}$	36 $\frac{2}{3}$ $\frac{1}{3}$
Motuca	39 $\frac{1}{3}$ $\frac{1}{12}$	36 $\frac{2}{3}$ $\frac{1}{3}$
* Segesta (desolata)	37 $\frac{1}{6}$	36 $\frac{1}{3}$ $\frac{1}{3}$
Legum	37 $\frac{1}{2}$ $\frac{1}{4}$	36 $\frac{1}{3}$ $\frac{1}{3}$
Entella	37 $\frac{1}{2}$ $\frac{1}{4}$	36 $\frac{1}{2}$ $\frac{1}{2}$ $\frac{1}{12}$
Ancrina	38 $\frac{1}{2}$	36 $\frac{1}{2}$ $\frac{1}{12}$
Phthinthia	38 $\frac{2}{3}$	36 $\frac{1}{2}$ $\frac{1}{2}$ $\frac{1}{12}$
Gela	39	36 $\frac{1}{2}$ $\frac{1}{2}$
Camarina	39 $\frac{1}{3}$	36 $\frac{1}{3}$ $\frac{1}{12}$
Elorus	39 $\frac{2}{3}$	36 $\frac{1}{2}$ $\frac{1}{12}$
Ina	39 $\frac{1}{2}$ $\frac{1}{4}$	36 $\frac{1}{3}$ $\frac{1}{12}$
Elcethium	37 $\frac{1}{4}$	36 $\frac{1}{4}$

Insulæ iuxta Siciliam hæ sunt

Didyme insula	39	39
Hicesia insula	39 $\frac{1}{3}$	39
Ericodes insula	38 $\frac{1}{3}$	38 $\frac{1}{2}$ $\frac{1}{4}$
Phœnicodes insula	38 $\frac{1}{2}$	38 $\frac{1}{2}$ $\frac{1}{3}$
Vulcani insula	38 $\frac{1}{2}$ $\frac{1}{3}$	38 $\frac{1}{2}$ $\frac{1}{12}$
Lipara insula & ciuitas	39	38 $\frac{1}{2}$ $\frac{1}{4}$
Euonymos insula	39 $\frac{1}{2}$	38 $\frac{1}{2}$ $\frac{1}{4}$ $\frac{1}{12}$
Strongyle insula	39 $\frac{1}{3}$	38 $\frac{1}{2}$ $\frac{1}{4}$ $\frac{1}{12}$
Vstica insula & ciuitas	37 $\frac{1}{2}$	38 $\frac{1}{2}$
Osteodes insula	36 $\frac{1}{4}$	37
Phorbantia insula	36	36 $\frac{1}{3}$
Ægusa insula	36 $\frac{1}{4}$	36 $\frac{1}{12}$
Sacra insula (SAPH)	36	36
Paconia insula	36 $\frac{1}{2}$	35 $\frac{1}{2}$ $\frac{1}{3}$
Æoli insula	37	39

Anna uulgo, unde Proserpina à Plutone rapta. Petralia. Mons & oppidū.

Triochala. Agrigentum, Mele Acragas.

Ægesta alijs, unde Ægestani & Segestini.

Cherza uulgo.

Æolie insule, Vulcanie nostris, Ephestiades Grecis.

Ericusa. Phœnicusa.

Longonis ante.

Euonyma. Strongyla.

Æthusa alijs. Therasia prius, Plin.

Sarmatiæ in Europa

SITVS.

CAPVT V.

TABVLA VII. EVROPÆ.



ARMATIA quæ in Europa est, definit à Septentrionalibus Oceano Sarmatico, iuxta Venedicū sinū, & parte terræ incognitæ secūdū descriptionē hanc. Post Vistulæ flu. ostia

quæ habent partes	49	56
Chronis flu. ostia	50	56
Rubonis flu. ostia	53	57
Turunti flu. ostia	56	
Chersini flu. ostia	58 $\frac{1}{2}$	59 $\frac{1}{2}$

Sarmate idem & Sauromata. Diuisa est regio in Poloniam, Rusiam, Prussiam, Lituaniam, Liuaniam, Podoliam, Moscouiã. Polonia quæ Vädalia, inter hæc & Germaniam media, utriusq; partē occupat, sub proprio rege Christiano. His proximi &

Situs

quandoq; subditi
in mediterraneis
Lituanij ad Chro-
ninflu. quorum ci-
uitas Vilna. Scla-
uonica lingua fe-
re omnes utuntur.
Sacrorū ritus par-
tim Romanus par-
tim Græcus.

Situs littoris, quod est per parallelum, qui per
Thilen scribitur, hoc est finis pelagi terræ co-
gnitæ 62 63
Finis uerò iuxta meridionalem Sarmatiæ pla-
gam, qui per fontes Tanais fluuij describitur
gradus habet 64 63 & 64 58
Ab occasu uerò terminatur Vistula flu. & par-
te, quæ est inter caput ipsius & Sarmaticorum
montium, linea & montibus ipsis, quorum si-
tus dictus est

A meridie uerò Iazigibus Metanastis
Ab australi uerò sine Sarmaticorum montium,
qui habet 42 1/2 48 1/2

Usq; principium Carpati montis, qui gradus
habet 46 48 1/2

Et Daciae annectitur iuxta eundem parallelum
usq; ad * Borysthenis flu. ostia. Et hinc littori
ponti usq; Carcinitum fluuium. Huius autem
littoris descriptio sic se habet

Borysthenis flu. ostia 57 1/2 48 1/2

Fontes fluuij 52 53

Hypanis fluuij ostia 58 48 1/2

Nemus Dianæ promont. 58 1/2 47 1/2 1/4

Isthmos Achillei cursus 59 47 2/3

Occidentale Achillei cursus promontoriū, quod
sacrū uocatur promontoriū 57 1/2 1/3 47 1/2

Pars orientalis, quæ uocatur Mysaris promon-
torium 59 1/2 1/4 47 1/2

Cephalonesus 59 1/2 1/4 47 1/2 1/3

Bonus portus 59 1/2 48

* Tamyraca 59 1/3 48 1/2

Carciniti flu. ostia 59 2/3 48 1/2

Post quæ sequitur Isthmos, qui determinat
Tauricā Chersonesum. Cuius finis, qui in Car-
cinito est sinu, habet partes 60 1/3 48 1/3

Qui autem in Byce est palude 60 1/2 48 1/2

Ab oriente uerò terminatur Isthmo fluuij Car-
ciniti & * Byce palude, & latere paludis *
Mæotidis, quod est usq; ad fluuium Tanaim
& ipso fluuiio * Tanai, ac etiam meridiano, qui
est à fontibus Tanais amnis ad incognitam ter-
ram, usq; ad prædictum finem.

Circumscribitur autem latus hoc in hunc modū
Post Isthmum qui iuxta Carcinitū est fluuium
paludis Mæotidis

Noua mœnia 60 1/2 48 2/3

Pasiacsi flu. ostia 60 1/3 48 2/3

Lianum ciuitas 60 49 1/4

Byci flu. ostia 60 1/3 49 1/2

Acra ciuitas 60 1/2 49 2/3

Geriflu. ostia 61 49 1/2 1/3

Cnema ciuitas (Comania uulgo) 62 1/2 49 1/2 1/4

Agarum promont. 63 49 2/3

Agari flu. ostia 62 1/2 50 1/2

Lucus saltus dei 62 2/3 51 1/4

Lyciflu. ostia 63 51 1/2

Crapak mons.

Neper ab accolis
Polonis, qui maior
Borysthenes.

(Pidea ciuitas.
Dromos Achilleos
Plinio.

Hypa cyrno nomi-
nat Pomponius.

Carcinutes alijs di-
citur.

Buges Plinio.
* Temer mda bar-
baris, mare nigrū
nobis.

* Don flu. hodie
appellatur à Tar-
tarijs, Silyu uoca-
tum ait Plinius.

Album castrum,
Vneiffenburg.

Buges dicitur.

Mela in Carcinite
sinu Gerrū ponit.

Sagarum nominat
Ouidius, Agarum
hodie, unde Agari
cus nobile Pharma-
cum.

Hygris ciuitas 63 1/2 52 1/2
Poritiflu. ostia 64 1/2 53
Caroeauicus 65 53 1/2
Ostium occidentale Tanais flu. 66 1/3 54 1/6
Ostium orientale ipsius 67 54 1/2
Flexio fluuij 72 1/2 54 1/2
Fontes fluuij 64 58
Post hos præfatus finis ad incognitam terram,
qui habet partes 64 63
Sed & alijs quoq; montibus Sarmatia cingitur.

Quorum hi nominantur

Teuca mons 58 51

Amadoci montes 59 50

Bodinonus mons 58 55

Alaunus mons 62 1/2 55

Carpatum mōs ut dictū est 46 48 1/2

Venedici montes 47 1/2 55

Et Riphæi, quorū mediū 63 57 1/2

Borysthenis autē fluuij, id quod iuxta Amado-
cā paludē est gradus habet 53 1/2 53

Fons qui maxime septentrionalis est Borys-
sthenis 52 53

Fluuiorum autē, qui sub Borysthene sunt Ty-
ras fluuius terminat partes Daciae & Sarmatiæ,
à flexiōe, cuius gradus sunt 53 48 1/2

Usq; ad fines, cuius gradus 49 1/2 48 1/2

Axiaces uerò fluuius Sarmatiam & ipse inter-
luit parum super Daciam, usq; ad Carpatem
montem. Tenent autem Sarmatiam maxi-
mæ gentes Venedæ per totum * Venedicum
sinum. Et super Daciam Peucini & Basternæ.
Et per totum Mæotidis latus Iazyges, ac Ro-
xolani. Et qui interiores sunt ijs * Amaxobij,
& Alaunij Scythæ. Minores autem gentes te-
nent Sarmatiam penes Vistulam quidem flu-
uiū. Sub Venedis Gythones sunt. Post * Phin-
ni. Post Sulanes. Sub quibus Phrungudion-
es. Post Auarini iuxta Caput Vistulæ amnis.
Sub quibus Onibrones. Post Anartophra-
cti. Post Burgiones. Post Arsiætæ. Post
Saboci. Post Piengitæ, & Bielsi penes Car-
patem montem. In omnibus magis orienta-
les sunt sub Venedis quidem iterum Galindæ
& Sudini, ac Stauani usq; ad Alaunos. Sub
quibus Igylliones. Post Coestoboci, & Tra-
nomontani usq; Peucinos mōtes. Rursus Ve-
nedici sinus reliquum iuxta oceanum habitant
Veltæ supra quos hostij. Postea Carbones,
qui maxime ad * septentrionē uergunt. Qui-
bus magis orientales sunt Careotæ, & Sali,
sub quibus Agathyrsi. Post Aorsi, & Pagi-
ritæ. Sub quibus Sauari, & Borusci usq; ad
Riphæos montes. Postea Acibi, & Nasci.
Sub quibus Vibiones, & Idræ. Et sub Vibio-
nibus usq; ad Alaunos Sturni. Inter * Alau-
nos autem & Amaxobios sunt Caryones &

Tabardi uulgo.

Crapak uulgo di-
citur.

Boh flu. hodie nun-
cupatur, minor
Borysthenes.

Neyster flu. Rus-
sice Rubecæ.

* Finnicus siue
Sueticus hodie si-
nus, quē post Pru-
tenos Liouonij co-
lunt uiri christia-
ni.

* Hamaxobitæ pō-
pono, Vadianus
putat hos esse ho-
die Moschouitas,
eorum metropolis
Moscuæ & annis
Mosca.

* Prussia, & pos-
tuli Pruteni, utra-
q; Vistulæ ripas ad
mare colunt, inter
Germanos & Sar-
matas medij. Maria-
ni ordinis Teutoni-
ci milites imperat:
Polonorum inimici.
Ciuitas eorum
Mariæ burgum.

* Lapones demde
iuxta Norbegiæ
& Suetiæ Isthmū,
demde pygmeos
sub perpetua qua-
si esse caligine no-
stri ferunt.

* Alanos nostri,
prisca Massagetæ
dixere, Hunnos
Procopius.

Sargatij. Et penes flexū Tanais fluuij Ophlo-
nes, & Tanaitæ. Sub quibus Olyli usq; ad
* Roxolanos. Inter Amaxobios uerò & Ro-
xolanos Reucanali & Exobigytae. Et rursus
inter Peucinos & Basternas sunt Carpiani.
Supra quos Geuini. Postea Bodini. Inter Ba-
sternas autem & Roxolanos sunt Chuni. Et
sub proprijs montibus Amadoci & Nauari.
Penes quidem Bycem paludem Torrecadae.
Penes autem Achilleum cursum sunt Tauro-
scythæ. Sub Basternis uerò iuxta Daciam Tas-
gri. Et sub ipsis Tyrangitæ. Sub flexione au-
tem Tanais fluuij locatæ sunt Alexandri Arg,
sub gradibus

	63	57	
Et Cæsaris Aræ sub gradibus	68	56	$\frac{1}{2}$
Et inter ostia est Tanais ciuitas*	67	54	$\frac{2}{3}$

Ciuitates autē sunt mediterraneæ inter
flumina, iuxta Carcinītū quidē flu, hæ

Carcinna ciuitas	59	$\frac{1}{2}$	48	$\frac{1}{2}$	$\frac{1}{4}$
Torrocca	58	$\frac{1}{2}$	49		
Pasiris	58	$\frac{1}{2}$	49	$\frac{1}{2}$	
Hercanum	58	$\frac{1}{2}$	49	$\frac{1}{4}$	$\frac{1}{2}$
Tracana	58	$\frac{1}{2}$	49	$\frac{1}{2}$	$\frac{1}{4}$
* Naubarum	58	$\frac{1}{2}$	50		

Circa autem Borystenem flu, hæ

Azagarium	56		50	$\frac{2}{3}$	
Amadoca	56		50	$\frac{1}{2}$	
Sarum	56		54		
Serimum	57		50		
Metropolis	56	$\frac{1}{2}$	49	$\frac{1}{2}$	
* Olbia quæ & Borystenes dicūt	57		49		

Supra uerò Axiacem fluuium

Ordeffus	57		48	$\frac{1}{2}$	
----------	----	--	----	---------------	--

Et apud diuertigium Borysthe-
nis fluuij

Leinum ciuitas	54		50	$\frac{1}{4}$	
Sarbacum	55		50		
Nioffum	56		49	$\frac{2}{3}$	

Supra autē Tyram fluuium
Penes Daciam

Carrodunum	49	$\frac{1}{2}$	48	$\frac{2}{3}$	
Mætonium	51		48	$\frac{1}{2}$	
Clepidana	52	$\frac{1}{2}$	48	$\frac{2}{3}$	
Vibantauarium	53	$\frac{1}{2}$	48	$\frac{2}{3}$	
Heractum	53	$\frac{1}{2}$	48	$\frac{2}{3}$	

Insula autem est penes ostia Tanais fluminis
Alopetia, quæ & Tanais insula dicitur.

	66	$\frac{1}{2}$	53	$\frac{1}{2}$	
--	----	---------------	----	---------------	--

Rutheni a nobis di-
cti, inde Rusiani
& Rusie regni.

Podalia.

* que & Alope-
tia.

Carcine Plinio.

Miletopolis Plinio.

Olbis etiam dicitur,
que beata interpretatur.
Olbiopolis Plinio.

Tana hodie, diues
insula, Venetorum
erat.

Tauricæ Cherfonesi

SITVS.

CAPVT VI.

TABVLA VIII. EVROPAE.



TAURICA Cherso-
nesus sic undiq; terminatur à
Carcinito sinu usq; ad Bycen
paludem, Isthmo adiacente, &
littoribus pōti, & Cimerij Bos-
phori, & paludis Mæotidis, iux-
ta partes, secundum descriptiones has. Post
Isthmum secus fluuium Carcinitum

Eupatoria ciuitas	60	$\frac{1}{2}$	$\frac{1}{4}$	47	$\frac{2}{3}$
Dandaca	60	$\frac{1}{2}$	$\frac{1}{4}$	47	$\frac{1}{3}$
Symbolorum portus	61			47	$\frac{1}{4}$
Parthenium promont.	60	$\frac{2}{3}$		47	
Cherfonesus	61			47	
Ctenis portus	61	$\frac{1}{4}$		47	$\frac{1}{12}$
Arietis frons promont.	62			46	$\frac{2}{3}$
Charax	62			46	$\frac{1}{2}$
Lagyra	62	$\frac{1}{2}$		47	
Corax promont.	62			47	
Istrianiflu. ostia	63	$\frac{1}{2}$		47	$\frac{1}{6}$
* Theodosia	63	$\frac{1}{3}$		47	$\frac{1}{3}$
Nymphæum	63	$\frac{1}{2}$	$\frac{1}{4}$	47	$\frac{1}{2}$

Cimmerij Bosphori

Tyricitata	63	$\frac{1}{2}$		47	$\frac{2}{3}$
* Panticapæa	64			47	$\frac{1}{2}$ $\frac{1}{3}$ $\frac{1}{12}$
Myrmæcium promont.	64			48	$\frac{1}{2}$

Mæotidis paludis

Parthenium	63	$\frac{1}{2}$		48	$\frac{1}{2}$
Zenonis Cherfonesus	63			48	$\frac{1}{2}$ $\frac{1}{4}$
Heraclium	62			48	$\frac{1}{2}$

Ciuitates autem in Taurica Cherfoneso
mediterraneæ sunt hæ

Taphros	60	$\frac{2}{3}$		48	$\frac{1}{4}$
Tarona	62	$\frac{1}{3}$		48	$\frac{1}{4}$
Postigia	63			48	$\frac{1}{4}$
Parolta	61	$\frac{1}{2}$		48	$\frac{1}{6}$
Cimmerium	62			48	
Portacra	61	$\frac{1}{2}$	$\frac{1}{3}$	47	$\frac{2}{3}$ $\frac{1}{2}$ $\frac{1}{4}$
Boeon	62	$\frac{1}{2}$	$\frac{1}{3}$	47	$\frac{1}{2}$ $\frac{1}{3}$ $\frac{1}{12}$
Iluratum	63	$\frac{1}{3}$		47	$\frac{1}{2}$ $\frac{1}{3}$ $\frac{1}{12}$
Satarche	61	$\frac{1}{4}$		47	$\frac{2}{3}$
Badatium	61	$\frac{1}{2}$		47	$\frac{1}{2}$ $\frac{1}{2}$
Cytæum	62	$\frac{1}{4}$		47	$\frac{1}{2}$ $\frac{1}{2}$
Tazus	62	$\frac{2}{3}$		47	$\frac{1}{2}$
Argoda	61	$\frac{1}{2}$	$\frac{1}{4}$	47	$\frac{1}{4}$
Tabana	62	$\frac{1}{3}$		47	$\frac{1}{4}$

Iazigum

Minor Tartaria,
Gazaria barbaris.
Precopite Tar-
tari ei nunc domi-
nantur, Turcis si-
males, ait Paulus Io-
uius.

Pōpeiopolis post-
ea.

Criu Metopou Pli-
nio, opponitur ei in
Asia Carambis.

Capha hodie, sub
Genuensibus erat.

Phanagoria post-
ea, Straboni &
Plinio Pantica-
peum.

Heraclæa.

Taphræ Plinio.

Iazygū Metanastarū

SITVS.

CAPVT VII.

TABVLA IX. EVROPÆ.

Septem castra hodie, Germanicè Sibenburgen: partim ab Hungaris, partim à Valachis constitur.



LAZYGES Metanastarū terminatur à Septentrionibus parte Sarmatiæ in Europa explicata. Ab austro uerò Sarmaticis montibus, usq; ad Carpatum montem. Ab occasu autē & meridie, dicta Germaniæ parte, quæ est à Sarmaticis montibus usq; ad flexum Danubij qui iuxta Carpim est, & hinc Danubij fluminis parte, usq; Tibisci amnis diuertigiū, qui ad septentriones fertur, cuius diuertigij situs habet gradus

46 44 $\frac{1}{4}$

Ab Oriente autem Dacia iuxta ipsum Tibiscū fluuium, qui ad orientem uersus, sub monte Carpato desinit, à quo etiam fertur, huius gradus sunt

46 48 $\frac{1}{2}$

Ciuitates Iazygū Metanastarū hæ sunt

Vscenum	43 $\frac{1}{4}$	48 $\frac{1}{3}$
* Gormanum	43 $\frac{2}{3}$	48 $\frac{1}{4}$
Abrieta	43 $\frac{1}{3}$	48
Trissum	44 $\frac{1}{6}$	47 $\frac{1}{2}$ $\frac{1}{4}$
Parca	43 $\frac{1}{2}$	47 $\frac{2}{3}$
Candanum	44	47 $\frac{1}{3}$
Pesium	44 $\frac{2}{3}$	47
Partiscum	45	46 $\frac{2}{3}$

Daciæ situs.

CAPVT VIII.

TABVLA IX. EVROPÆ.



DACIA definitur à Septentrionibus partæ Sarmaciæ, quæ est in Europa, à Carpato monte, usq; ad finē præfatæ conuersionis Tyræ fluuij, cuius gradus sunt, ut dictū est 53 48 $\frac{1}{2}$

Ab occasu Iazygibus Metanastis, iuxta Tibiscum amnem

A meridie autē ea parte Danubij fluminis, quæ est à diuertigio Tibisci amnis, usq; ad Axiū ciuitatē, à qua iā Danubius usq; ad Pontū & ostia Ister appellatur, cuius partis situs sic se habet.

Post diuertigium Tibisci fluuij prima conuersio ad austrum.

47 $\frac{1}{3}$ 44 $\frac{1}{2}$ $\frac{1}{4}$

Iuxta diuertigiū Rhabonis fluuij, quod ad Daciam tendit

49 $\frac{1}{2}$ 43 $\frac{1}{2}$

Ciabri diuertigium

49 $\frac{1}{2}$ 43 $\frac{1}{2}$ $\frac{1}{4}$

Id quod iuxta diuertigium est Alutæ amnis, qui ad Septentrionem cum impetu uectus Daciam diuidit

50 44

Conuersio iuxta Oescum

51 44

Conuersio iuxta Axiū ciuitatē

54 $\frac{1}{3}$ 45 $\frac{1}{2}$ $\frac{1}{4}$

A qua & Danubius usq; ad ostia (ut diximus) Ister appellatur. Ab oriente autem terminatur inde Istro fluuiio, usq; ad conuersionem,

quæ iuxta Dinogetiam ciuitatem est, cuius gradus

53 46 $\frac{2}{3}$

Preterea Hieraso fluuiio, qui iuxta Dinogetiam ab Istro exceptus, ad septentrionem & orientem fertur usq; ad præfatam conuersionem Tyræ fluuij, ut dictum est gradus

53 48 $\frac{1}{2}$

Tenant autem Daciam maxime septentrionalem à plaga occidentali incipiendo Anarti,

& Theurisci, & Cistoboci, & sub his Predauē sji & Rhatacensij, & Caucoensij. Sub quibus similiter Biephi, & Burredeensij, & Costensij. Et iterum sub his Albocensij, & Potulatenij, & Sensij. Sub quibus qui maxime australes sunt Saldensij, & Ciagisi, & Piephigi.

Ciuitates in Dacia insigniores hæ sunt.

Rhuconium	46 $\frac{1}{2}$	48 $\frac{1}{6}$
Docirana	47 $\frac{1}{3}$	48
Parolissum	49	48
Arcobadara	52	48 $\frac{1}{4}$
Triphulum	52 $\frac{1}{4}$	48 $\frac{1}{4}$
Patridana	53	48 $\frac{1}{6}$
Carfidana	53 $\frac{1}{3}$	48 $\frac{1}{4}$
Petrodana	53 $\frac{1}{2}$ $\frac{1}{4}$	47 $\frac{2}{3}$
Vlpianum	47 $\frac{1}{2}$	47 $\frac{1}{2}$
Napuca	49	47 $\frac{2}{3}$
Patruissa	49	47 $\frac{1}{3}$
* Salinæ	49 $\frac{1}{4}$	47 $\frac{1}{6}$
Prætoria augusta	50 $\frac{1}{2}$	47
Sandana	51 $\frac{1}{2}$	47 $\frac{1}{2}$
Angustia	52 $\frac{1}{4}$	47 $\frac{1}{4}$
Vtidana	53 $\frac{1}{6}$	47 $\frac{2}{3}$
Marcodana	49 $\frac{1}{2}$	47
Ziridana	49 $\frac{1}{2}$	45 $\frac{1}{3}$
Singidana	48	46 $\frac{1}{2}$
Apulum	49 $\frac{1}{4}$	46 $\frac{2}{3}$
Zermizirga	49 $\frac{1}{2}$	46 $\frac{2}{3}$
Comidana	51 $\frac{1}{2}$	46 $\frac{2}{3}$
Rhamidana	51 $\frac{1}{2}$ $\frac{1}{3}$	46 $\frac{1}{2}$
Pirum	51 $\frac{1}{4}$	46
Zusidana	52 $\frac{2}{3}$	46 $\frac{1}{4}$
Paloda	53	47
Zuribara	45 $\frac{2}{3}$	45 $\frac{2}{3}$
Lizisis	46 $\frac{1}{4}$	45 $\frac{1}{3}$

Cistobocas Marcellinus & Capitolinus in Sarmatiapopunt.

Clesenburgum à nonnullis.

Eurtarca hæc ipsa nobis est.

Transilvania partim, & Valachia, quæ ultra Danubium in Euxinum protenditur. Gepidiam uocat Iornades.

Tissa à Barbaris appellatus.

Argidana	49 $\frac{1}{2}$	45 $\frac{1}{4}$
Tiriscum quod iam Taros dicitur	48 $\frac{1}{2}$	45 $\frac{1}{4}$
*Zarmizegetusa regia	47 $\frac{1}{2}$ $\frac{1}{3}$	45 $\frac{1}{4}$
Hydata, i. aque	49 $\frac{1}{2}$	45 $\frac{2}{3}$
Netindana	52 $\frac{1}{2}$ $\frac{1}{4}$	45 $\frac{1}{2}$
Tiasum	52	45 $\frac{1}{2}$
Zeugma	47 $\frac{2}{3}$	44 $\frac{2}{3}$ $\frac{1}{2}$
Tibiscum	46 $\frac{2}{3}$	44 $\frac{1}{2}$ $\frac{1}{3}$
Dierna	47 $\frac{1}{4}$	44 $\frac{1}{2}$
Acmonia	48	45
Druphegis	47 $\frac{1}{2}$ $\frac{1}{4}$	44 $\frac{1}{2}$
Phrateria	49 $\frac{1}{2}$	44 $\frac{1}{2}$ $\frac{1}{2}$
Arcina	49	44 $\frac{1}{2}$ $\frac{1}{4}$
Pinum	50 $\frac{1}{2}$	44 $\frac{2}{3}$ $\frac{1}{2}$
Amutrium	50	44 $\frac{1}{2}$ $\frac{1}{4}$
Sornum	51	45

Misix superioris
SITVS.

CAPVT IX.

TABVLA IX. EVROPAE.



Y S I A superior terminatur ab occidente Dalmaciae, secundum lineam praedictam, a diuertigio Sai fluminis usque ad Scardum montem, cuius situs 47 41 $\frac{2}{3}$

A meridie inde usque ad Macedoniam, ad montem Orbelum linea usque ad finem, cuius positio est 49 42 $\frac{2}{3}$

Ab oriente parte Thraciae, quae est a fine praedicto usque ad Ciabrum fluvium iuxta terminum, cuius gradus sunt 50 43

Praeterea ipso Ciabro fluuio iuxta inferiorem Mysiam usque quo Ciabrus Danubio admiscetur, cuius gradus sunt 49 $\frac{1}{2}$ 43 $\frac{1}{2}$ $\frac{1}{4}$

A septentrione inde usque ad Saum amnem Danubii fluminis parte

Tenant autem prouinciam iuxta Dalmaciam Tricornesim. Quae autem secus Ciabrum flumen sunt tenent Mysi, & quae interiacent, Picensim. Quae uero apud Macedonia sunt, habent Dardani

Iuxta Danubium autem omnem ciuitates haec sunt

Sigidunum	46 $\frac{1}{2}$	44 $\frac{1}{2}$
Tricornium	46	44 $\frac{1}{2}$
Iuxta quam diuertitur Moschius fluuius		
Viminatum legio	46 $\frac{1}{2}$	44 $\frac{1}{3}$
Tanatis	47	44
Eteta	47 $\frac{1}{4}$	43 $\frac{2}{3}$
Dorticum	48	43 $\frac{1}{2}$
* Rhætaria Mysorum	49	43 $\frac{1}{2}$

Grossechana. Vlpia Traiana de inde dicta, uulgo Cron.

Clesemburgh.

Bosina R, ascia, & Seruia his ferè limitibus hodie continentur. Sunt ambae Mysiae sub Turcarum imperio, quibus seruia dicitur Segoria. Mysiae huius etiam pars Hungariae est, si Pontas no creditur.

Quo tractu Raeciam & Seruiam Volterranus describit.

Aliae autem ciuitates a Danubio distitae haec sunt

Orrea	46 $\frac{1}{2}$ $\frac{1}{4}$	43 $\frac{1}{2}$
Timacum	47 $\frac{1}{2}$	43
Vendenis	48	42 $\frac{1}{2}$
Velanis	49	42 $\frac{1}{2}$ $\frac{1}{4}$
Dardaniae autem ciuitates		
Nessum	47 $\frac{1}{3}$	42 $\frac{1}{2}$
Arrhibantium	47 $\frac{1}{2}$	42
Vlpianum	48 $\frac{1}{2}$	42 $\frac{2}{3}$
Scupi	48 $\frac{1}{2}$	42 $\frac{1}{2}$

Mysiae inferioris
SITVS.

CAPVT X.

TABVA IX. EVROPAE.



Y S I A inferior terminatur ab occasu praefata parte Ciabro fluminis, atque Danubii usque ad Dinogetiam ciuitatem, deinde Hierasso fluuio usque ad conuersionem Tyrae fluminis, quae conuersione, ut dictum est gradus habet 53 48 $\frac{1}{2}$

A meridie uero parte Thraciae quae est a Ciabro supra Aemum montem usque ad Messembriam ciuitatem ponti, quae gradus habet 55 44 $\frac{2}{3}$

A septentrionibus autem praedicta conuersione Tyrae fluminis usque ad eius ostia. Ab oriente uero a Ponto Euxino. Danubius uero ab Axio poli Ister uocatur usque ad ponti ostia. Conuersione uero quae est ad ciuitatem Dinogetiam, iam dicta est habens gradus 55 46 $\frac{2}{3}$

Reliquus uero ordo ostiorum ita se habet Prima eorum sectio, quae est iuxta Nuiodunum ciuitatem gradus habet 54 $\frac{1}{2}$ $\frac{1}{3}$ 43 $\frac{1}{2}$

Inde pars quidem maxime australis circumfluens insulam Peucem appellatam, gradus habet 55 $\frac{1}{3}$ 46 $\frac{1}{4}$

Influit autem in pontum ostio, quod dicitur Sarcum uel Peuce ad gradum 56 46 $\frac{1}{4}$

Pars eius, quae maxime ad Boream uergit, scinditur & ipsa iuxta gradus 55 45 $\frac{1}{2}$ $\frac{1}{4}$

Et pars huius scissionis, quae magis septentrionalis est quoque scinditur iuxta gradus 55 $\frac{1}{2}$ 47

Postea meridionalis eius scissionis pars, parum quiescit ante eius exitum in pontum. Quod uero maxime est septentrionale, paludem facit, nomine Thiagolam borealiorem, cuius paludis gradus habent 55 $\frac{2}{3}$ 47 $\frac{1}{4}$

Exit deinde in pontum exili ostio, quod etiam Thiagola appellatur ad gradus 56 $\frac{1}{4}$ 47

Segoria hodie Saebellico Eneadis. 9. lib. x. Getas uocat Strabo. Huius & Thraciae pars Bulgaria hodie dicitur. Vtraque autem Moesia dicitur Latinis.

Mare magnum uocatur, Axios prius, id est in hospitibus talis.

Ostia Danubii quatuor ualida, Peuce Naracostoma, Calostoma, Pseudostoma. Plinius & Cornelii. Tacitus sex ponunt, quia duo parua supersunt, Boreostoma, Spirocostoma. Amianus Staeus & Melae septem numerant quia languidissimum unum nec perpetuum ostenditur.

Pars

Pars uerò magis meridionalis secundæ sectionis scinditur & ipsa in gradibus $55 \frac{1}{3}$ $45 \frac{1}{2}$ $\frac{1}{4}$
 Et quæ magis ad Boream uergit, huius sectionis, in pontum exit ostio, quod appellatur Bori-
 rium: Cuius gradus sunt $56 \frac{1}{2}$ $46 \frac{1}{2}$ $\frac{1}{4}$
 Pars autem meridionalior diuiditur & ipsa ad gradus $55 \frac{2}{3}$ $46 \frac{1}{2}$
 Et huius sectionis australior pars in pontum exit ostio, quod nuncupatur Inariatium, cuius gradus sunt $56 \frac{1}{2}$ $46 \frac{1}{3}$
 Quæ autem pars magis septentrionalis est, scinditur & ipsa ad gradus 56 $46 \frac{2}{3}$
 Et illud quod maxime ad Boream uergit, huius sectionis, exit in pontum ostio pseudoostio appellato ad gradus $56 \frac{1}{4}$ $46 \frac{2}{3}$
 Quod uero meridionalius est, exonerat ostio quod uocatur pulchrum, ad grad. $56 \frac{1}{4}$ $46 \frac{1}{2}$
 Latus uerò quod ab oriente est Mysiæ, terminatur reliquis ostijs & littoralibus ponti usque ad dictum Traciæ finem, habetque gradus

55 44 $\frac{1}{3}$
 Cuius lateris situs sic se habet
 Post sacrum ostium Istri æmnis

Pterum promontorium	56	$\frac{1}{3}$	46
Istropolis	55	$\frac{2}{3}$	46
Toni (Tomos Plin. & Rufus)	55	$\frac{1}{2}$	$45 \frac{1}{3}$
Callatis	54	$\frac{2}{3}$	$45 \frac{1}{2}$
Dionysopolis	54	$\frac{1}{3}$	$45 \frac{1}{2}$
Tiristris promontoria	55		$46 \frac{1}{2}$
* Odeffus	54	$\frac{1}{2}$ $\frac{1}{3}$	45
Panyli fluminis ostia	54	$\frac{1}{2}$	$44 \frac{1}{2}$ $\frac{1}{4}$
Messembria (Messemper nunc)	55		$44 \frac{2}{3}$

Tenant autem inferiorem Mysiam uersus magis occidentalia * Triballi. At ex orientalioribus quæ sub ostio Peuce sunt, tenent Troglodytæ, Ostia uerò Peunici. Quæ autem uersus pontum sunt Crybizi, & supra eos Tensij ac Bulensij. Quæ uerò interiacent, à Dimensijs & Piarensijs incoluntur.

Ciuitates quæ penes Danubium sunt

Regianum	50		$43 \frac{2}{3}$
* Oescus triballorum	51		44
Diacum	51		$44 \frac{1}{3}$
Nouæ	52		$44 \frac{2}{3}$
Trimanium	52	$\frac{1}{3}$	$44 \frac{1}{2}$ $\frac{1}{3}$
Tirista ciuitas	52	$\frac{2}{3}$	$45 \frac{1}{6}$
Durosterum legio	53	$\frac{1}{4}$	$45 \frac{1}{4}$
Legio prima Italica			
Tromarisca	53	$\frac{1}{2}$	$45 \frac{1}{2}$ $\frac{2}{3}$
Sucidana	54		$45 \frac{2}{3}$
Axiu ciuitas	54	$\frac{1}{3}$	$45 \frac{1}{2}$ $\frac{1}{4}$
Carsum	54	$\frac{1}{2}$	$45 \frac{1}{2}$ $\frac{1}{3}$
Trismis.	54	$\frac{1}{2}$	$46 \frac{1}{3}$
Dinogetia	53	$\frac{1}{6}$	$46 \frac{2}{3}$ $\frac{1}{2}$
Nuiodunum	54	$\frac{1}{3}$	$46 \frac{1}{2}$
Sitioteuta	55		$46 \frac{1}{2}$

Intra fluuium autem ciuitates hæ

Dausdana	53		$44 \frac{2}{3}$
Tibisca	55		$46 \frac{1}{4}$

Maritima autem ab ostio Istri maxime septentrionali usque ad Boristhenis fluuij exonerationem, & interiorem regionem usque ad Hierasum amnem incolunt, Arpij quidem sub Tyrangitis Sarmatis. Brittolagæ autem supra Peucinos sunt. Ora autem maritima habent descriptionem hanc. Post Boristhenis fluuij ostia que & ut dictum est, gradus habent

Axiaci fluminis ostia	57	$\frac{1}{2}$	$48 \frac{1}{2}$
Physca ciuitas	56	$\frac{2}{3}$	$47 \frac{2}{3}$
Tyræ fluminis ostia	56	$\frac{1}{3}$	$47 \frac{2}{3}$
Hermonactus uilla	56	$\frac{1}{4}$	$47 \frac{1}{2}$
Arpis ciuitas	56		$47 \frac{1}{4}$

Ciuitates autem sunt & in latere hoc mediterraneæ penes Hierasum amnem

Zargidana	55	$\frac{1}{2}$	$47 \frac{1}{2}$ $\frac{1}{4}$
Tamasidana	55	$\frac{1}{3}$	$47 \frac{1}{2}$
Piroboridyna	54		47

Inter Hierasum autem fluuium

Niconium	56	$\frac{1}{3}$	$48 \frac{1}{6}$
Ophiusa	56		48
Tyras ciuitas	56		$47 \frac{1}{3}$ $\frac{1}{12}$

Insulæ autem adiacent inferiori Mysiæ iuxta prædictam partem ponti

Insula dicta Boristhenis	57	$\frac{1}{4}$	$47 \frac{2}{3}$
Et Achillis insula alba	57	$\frac{1}{2}$	$47 \frac{2}{3}$

Tyras & Ophiusam unicam ciuitatem facit Plinius.

Leuce & Macarodicta Plinio.

Thraciæ situs.

CAPUT XI.

TABVLA IX. EVROPÆ.



TH R A C I A terminatur à septentrionibus inferiori Mysia, iuxta dictam lineam.

Ab occasu Mysia superiori, & parte Macedoniae, quæ est à monte præfato Orbeli usque finem, cuius gradus sunt 46 $41 \frac{1}{2}$ $\frac{1}{4}$

A meridie parte Macedoniae à præfato fine usque ad Mesi fluuij ostia per * Ægeum pelagus, & usque ad Melanis finem, & hinc linea, quæ diuidit Chersonesum, huius lateris descriptio hæc est

Nesi fluminis ostia	51	$\frac{1}{2}$ $\frac{1}{4}$	$41 \frac{1}{2}$ $\frac{1}{4}$
Abdera	52	$\frac{1}{6}$	$41 \frac{1}{2}$ $\frac{1}{4}$
Maronia	52	$\frac{2}{3}$	$41 \frac{2}{3}$

Perca & Scython prius, Euripides domiciliu Martis appellat, nunc Romania apud Turcas dicitur.

Archipelagum appellamus.

Nessus ab alijs.

Clazomene postea dicta.

Ister Strabo, Hero dot. Istrion.

Acernetis prius. Crunos antea.

Pamissus Plinio.

Menebria prius Strab.

Bulgaros horum loco successisse censet Ra. Volaterranus. eorum ciuitas Dibra superior, Marinus Barletius.

Chilia.

Mariza hodie.
Poltyobria Strab.

Melas Plinio.
Vbi Cardia ciui-
tas.
Vbi Pactya ciui-
tas Plinio.

El far de Constan-
tinopoli, Italici nau-
tis dicitur.

Menebria prius.
Anchiala, Strab.

Thynnias.
Almedessos.
Pillea nunc.
Phinopolis Plinio.

Constantinopolis
hodie, Turcarum
imperium, dicta
Agios, Aethusa, no-
ua roma.
Selyos hodie.
Pera nunc, quam à
Genuensibus eri-
puere Turcæ.

Catena mundi hi
montes nostris di-
cuntur.

Valiza hodie Sa-
bellico.

Denselatæ populi
Plin. & Solino.
Doriscus campus.

Bissos pop. Stepha-
nus, Bissoros Soli-
nus uocat.

Hebri fluminis ostia	53	41 $\frac{1}{2}$
*Ænos ciuitas	53 $\frac{1}{2}$	41 $\frac{1}{2}$
Et in Melane sinu		
Melans, uel nigri flu. ostia	53 $\frac{1}{2}$	41 $\frac{1}{2}$
Terminus Cherfonesi, qui in Melane est		
sinu	53 $\frac{1}{2}$ $\frac{1}{3}$	41 $\frac{1}{2}$
Terminus similiter Cherfonesi, qui in Propon- tide est	54 $\frac{1}{3}$	41 $\frac{1}{2}$
Ab oriente terminatur Propontide, & ore pon- ti, quod uocatur Thracius Bosphorus, & deins de reliquo littore pōti usq; ad terminum inferio- ris Mysiæ, qui gradus habet	55	44 $\frac{2}{3}$
Ab hoc termino descriptio sic se habet. Post		
Messembriam Mysiæ, quæ dicta est	55	44 $\frac{2}{3}$
Anchialus	54 $\frac{1}{2}$ $\frac{1}{4}$	44 $\frac{1}{2}$
*Apolonia	54 $\frac{1}{2}$ $\frac{1}{3}$	44 $\frac{1}{3}$
Tonzi	55	44 $\frac{1}{2}$
Peronticon	55 $\frac{1}{2}$	44
Thiniæ promont.	55 $\frac{2}{3}$	44
Halmydissum littus	55 $\frac{1}{3}$	43 $\frac{2}{3}$
Philia promontoria	55 $\frac{1}{2}$ $\frac{1}{12}$	43 $\frac{1}{2}$
Philopolis	55 $\frac{1}{2}$	43 $\frac{1}{3}$
Et in ore ponti		
*Bizantium	56	43 $\frac{1}{12}$
Posteà in Propontide		
Batheniæ flu. ostia (Bat hynias)	55 $\frac{1}{2}$	43
Athyrae flu. ostia (Pydaras)	55 $\frac{1}{2}$	42 $\frac{1}{2}$ $\frac{1}{3}$ $\frac{1}{12}$
Selymbria	55	42 $\frac{1}{2}$
*Perinthos aut Heraclea	54 $\frac{1}{2}$ $\frac{1}{3}$	42 $\frac{1}{3}$
Arzi flu. ostia	54 $\frac{1}{2}$ $\frac{1}{3}$	42 $\frac{1}{6}$
Bisantha aut Rædestum	54 $\frac{2}{3}$	42
Macronichos, hoc est, longus mu- rus	54 $\frac{1}{2}$ $\frac{1}{3}$	41 $\frac{1}{2}$ $\frac{1}{3}$
Pactya	54 $\frac{1}{2}$	41 $\frac{1}{2}$ $\frac{1}{4}$
Deinde prædictus est terminus Cherfonesi. In signiorum autem Thraciæ montiū est Æmus qui situs est iuxta coniunctionem Mysiæ infe- rioris extensam.		
Rhodope etiam mons supra Nesum fluuium atq; Ebrum	52 $\frac{1}{2}$	43
In quorū ferè medio mare uersus lacus est Bi- sthonis noīe, qui gra. habet	52 $\frac{1}{2}$	41 $\frac{1}{2}$ $\frac{1}{3}$
In prouincia uerò hac præturæ sunt iuxta My- siam utranq; & circa Emum montem ab occasu su *Dantheletica. Sardica. Vdicesica. Selle- tica. Versus Macedoniam autem & Ægeum mare similiter præturæ sunt, Mædica, *Dros- sica, Coeletica, Sapaica, Corpialica, Cænica: Et super Mædicam # Bessica. Sub qua Bennica. Posteà Samaica. Iuxta littoralia autem à Perin- tho ciuitate usq; Apolloniam prætura est ur- bana.		

Ciuitates mediterraneæ in Thracia hæ sunt

Prasidium	51 $\frac{2}{3}$	43 $\frac{1}{6}$
*Nicomolis iuxta Æmū	51 $\frac{1}{2}$	43 $\frac{1}{2}$

Ostaphos	52 $\frac{1}{2}$	43 $\frac{1}{2}$
Valla	52 $\frac{2}{3}$	43 $\frac{1}{2}$ $\frac{1}{4}$
Opisena	53 $\frac{1}{3}$	44
Deueltus colonia	54 $\frac{1}{3}$	44 $\frac{1}{4}$
Orcelis	54 $\frac{1}{6}$	43 $\frac{2}{3}$
Carpudæmum	54	43 $\frac{1}{2}$
Byzia	54 $\frac{1}{2}$ $\frac{1}{3}$	43 $\frac{1}{2}$ $\frac{1}{4}$
Sardica	51	42 $\frac{1}{2}$ $\frac{1}{4}$
Terta	51 $\frac{2}{3}$	43 $\frac{1}{12}$
Philippopolis, quæ & Trimontium, quæ & Hadrianopolis	52 $\frac{1}{2}$	42 $\frac{1}{2}$ $\frac{1}{4}$
<i>Sextus Ruffus duas facit urbes, Philippopolim dictā Eumolphidā, Adria- nopolim uerò Olympiādā. Iornandes pulendenam primā, vstudamam secundam uocatam asserit. Adrianopolis caput fuit imperij Turcarum in Europa ante captam Constantinopolim.</i>		
Arzos	53 $\frac{1}{4}$	43 $\frac{1}{6}$
Tonzos	54 $\frac{1}{2}$	43 $\frac{1}{3}$
Cabila	54 $\frac{1}{2}$ $\frac{1}{3}$	43 $\frac{1}{4}$
Bergula	54 $\frac{1}{2}$	43
Pantalia	50	42 $\frac{1}{2}$ $\frac{1}{4}$
Nicomolis q̄ iuxta Nesum est	51 $\frac{1}{2}$ $\frac{1}{4}$	42 $\frac{1}{3}$
Topiris	51 $\frac{1}{3}$	42
Pergamum	52	42 $\frac{1}{2}$
Traianopolis	53	42 $\frac{1}{4}$
Plotinopolis	53 $\frac{2}{3}$	42 $\frac{2}{3}$
Drusipana	54 $\frac{1}{2}$	42 $\frac{2}{3}$ $\frac{1}{12}$
Dyma	52 $\frac{1}{2}$ $\frac{1}{3}$	42 $\frac{1}{2}$ $\frac{1}{4}$
Aphrodisia	53 $\frac{1}{2}$ $\frac{1}{12}$	41 $\frac{2}{3}$ $\frac{1}{12}$
Cypsella	53 $\frac{1}{3}$	42 $\frac{2}{3}$
Apræ Colonia	54	42
Heraclia	54 $\frac{1}{3}$	41 $\frac{1}{2}$ $\frac{1}{3}$
*Lysimachia	54 $\frac{1}{3}$	41 $\frac{1}{2}$
Insulæ autem adiacent Thraciæ, sub Bospho- ro quidem, quæ occidentalior est # Cyanorum insulæ, quæ gradus habent	55 $\frac{1}{3}$	43 $\frac{1}{3}$

In Propontide autem insula

Proconnesus	55 $\frac{1}{6}$	42
In Ægeo autem mari Thalassia insula, & ci- uitas	51 $\frac{1}{2}$ $\frac{1}{4}$	41 $\frac{1}{2}$
Samothrace insula & ciuitas	52 $\frac{1}{2}$ $\frac{1}{4}$	41 $\frac{1}{4}$
Imbros (Imbrū Plin. Stadimin hodie)	53 $\frac{1}{3}$	41

Cherfonesi situs.

C A P U T X I I .

T A B U L A I X . E V R O P A E .



HERSONESVS
definiū à Septentrionibus linea
præfata sub Thracia, à Melane
sinu Propontidem usq; & inde
parte Propontidis, quæ est usq;
Calliopolin, cuius situs 55 41 $\frac{1}{2}$

Ab occasu uerò reliqua parte Melanis sinus in
quo ciuitas est

Cardia

Cauila Ruffo.
Straboni, Calyba.

Parthenopolis.

Cypselum uocat
Strabo, ingentem
aliquādo fuisse ait
Pomponius.

Cyaneæ, quæ &
Symplegades Plin-
io.

Neuris Plinio.
Thassos Plinio &
Mela. olim Aeria
nunc Tapo.
Samothracia, Sa-
mos Dardania quō-
dam & Leucosia:
Apollonius Atlan-
tidos insulam uo-
cat.

Thracia, Cherso-
nesus.

Contra *Sigeum Asia.*
Brachii, s. Georgij.
Ccelos Plinio.
Sestis, à qua in Abydon Asia facillimus transitus.

Macidos dicitur, Pom. Mele.

Turcica est cuius ferè omnes ciuitates interierunt olim Mygdonia, Edomata & Emathia.

Albania hodie.
Durazo Italis, Epidamnus Thucydidi Procopio & alijs prius dicta.
Velona hodie, à qua in Italiã traiecit breuis

Belliaca Straboni.

Nessus Plinio.

Cardia, quæ gradus habet	54	41	$\frac{1}{12}$
Et Mastusia promont.	54	40	$\frac{2}{3}$
A meridie inde Ægeo pelago, ubi ciuitas			
* Elæus	54	44	$\frac{1}{2} \frac{1}{4}$
Et adhærens promont.	54	40	$\frac{1}{2} \frac{1}{4}$
Ab oriente autē Helleponto, in q̄ ciuitates hæc			
Coela	54	41	$\frac{1}{2} \frac{1}{3} \frac{1}{12}$
* Sestos	54	41	$\frac{1}{2} \frac{1}{3} \frac{1}{12}$
Deinde & dicta ciuitas Calliopolis.	55	41	$\frac{1}{2}$
<i>Gallipolis Vrbs dicitur, à qua & Hellepontos Vocatur Elo far de Gallipuli, quasi maris angustia ad Gallipolim.</i>			
Ciuitates mediterraneæ			
Crithea	54	41	$\frac{1}{12}$
Madi	54	41	$\frac{1}{2} \frac{1}{4} \frac{1}{3}$

Macedoniæ situs.

CAPVT XIII.

TABVLA X. EVROPAE.



MACEDONIA terminatur à septentrionibus, expositis Dalmatiæ lateribus Misiaeq̄ superioris, & Thraciæ. Ab occasu uerò Ionio pelago, quod à Dyrrachio & Epidamno usq̄ ad pepylychum est fluuium, secundum descriptionem hanc.

Tulantiorum ciuitates hæc			
* Dyrrachium	45	40	$\frac{1}{2} \frac{1}{3}$
Panyassi flu. ostia	45	40	$\frac{2}{3} \frac{1}{2}$
Apsi flu. ostia	45	40	$\frac{1}{12} \frac{1}{2}$
Apollonia	45	40	$\frac{1}{12} \frac{1}{6}$
Loi flu. ostia (Aous, Aous)	45	40	
Aulon ciuitas naualis	44	39	$\frac{1}{2} \frac{1}{3} \frac{1}{12}$
Elymiotorum			
Bullis	45	39	$\frac{1}{2} \frac{1}{4}$
Cælydni flu. ostia	45	39	$\frac{1}{3}$
Orestidis			
Amantia	44	39	$\frac{1}{2} \frac{2}{3} \frac{1}{12}$
A meridie uerò terminat inde per lineam iuxta Epirū quidē usq̄ ad finem, cuius gra.	49	38	$\frac{1}{2}$
A qua linea extenditur pindus mons, cuius medium habet gradus	47	38	$\frac{1}{2} \frac{1}{4}$
Iuxta Achaiã autem reliquum usq̄ Malaicum sinum finem usq̄, cuius gradus sunt	51	38	$\frac{1}{2} \frac{1}{12}$
Sub qua etiam linea est mons Beta, cuius medium gradus habet	50	38	$\frac{1}{2} \frac{1}{12}$
Ab oriente uerò parte Thraciæ prædicta, & sinibus Ægei pelagi, qui sunt à Neso fluuiio usq̄ ad extensum finem Maliaci sinus. Quorum descriptio sic se habet, Post Nesum fluuium, qui terminus est Thraciæ habetq̄ gradus	51	41	$\frac{1}{2} \frac{1}{4}$

Edonidis maritima			
Neapolis	51	41	$\frac{1}{4} \frac{2}{3}$
Oesyra	50	41	$\frac{1}{2} \frac{1}{3}$
Strymonis flu. ostia	50	41	$\frac{1}{4} \frac{1}{12}$
Amphaxitidis			
Aretusa	50	41	$\frac{1}{6} \frac{1}{4}$
Santira	50	41	$\frac{1}{3} \frac{1}{6}$
Chalcidicæ			
Panormus portus & ciuitas	50	41	$\frac{2}{3}$
Athos mons	51	41	$\frac{1}{6} \frac{1}{4}$
Athosa promont. & ciuitas	51	41	$\frac{1}{4} \frac{1}{4}$
Medium montis	51	41	$\frac{1}{6}$
Nymphaum promont.	51	40	$\frac{1}{6} \frac{1}{2} \frac{1}{4}$
Et in Singitico sinu			
Stratonice	50	40	$\frac{1}{2} \frac{1}{3} \frac{1}{12}$
Achantus	50	40	$\frac{2}{3} \frac{1}{2} \frac{1}{3}$
Singus	50	40	$\frac{1}{2} \frac{2}{3}$
Paraxiæ			
Ampelus extrema	51	40	$\frac{1}{4} \frac{1}{2}$
Derris extrema	51	40	$\frac{1}{4} \frac{1}{3}$
Torone	50	40	$\frac{1}{2} \frac{1}{4} \frac{1}{3}$
Toronaici sinus intima	50	40	$\frac{2}{3} \frac{1}{3} \frac{1}{12}$
Patalenes Chersonesi dorsum	51	40	$\frac{1}{12} \frac{1}{2}$
Canastræum promont.	51	39	$\frac{1}{4} \frac{1}{3} \frac{1}{12}$
* Casandria (nomen retinet)	51	40	$\frac{1}{12}$
Et in sinu Tharmaico			
Chabrii flu. ostia	50	40	$\frac{2}{3}$
Egonis promont.	50	40	$\frac{1}{2} \frac{1}{12}$
Amphaxitidis			
* Thessalonica	49	40	$\frac{1}{2} \frac{1}{3} \frac{1}{4}$
Echedori flu. ostia	49	40	$\frac{1}{2} \frac{1}{4}$
Axi flu. ostia	49	40	$\frac{2}{3} \frac{1}{6}$
Pierix			
Lydi flu. ostia	49	40	$\frac{1}{2}$
Pidna	49	39	$\frac{2}{3} \frac{1}{2} \frac{1}{4}$
Aliacmonis flu. ostia	49	39	$\frac{1}{2} \frac{1}{3} \frac{1}{12}$
Dion Colonia	50	39	$\frac{1}{2} \frac{1}{12}$
Pharybi flu. ostia	50	39	$\frac{1}{6} \frac{1}{2}$
Penei flu. ostia	50	39	$\frac{1}{2} \frac{1}{3} \frac{1}{12}$
Pelagiotorum			
Magnesia extrema	51	39	$\frac{2}{3} \frac{1}{2}$
Sepias extrema	51	39	$\frac{1}{2} \frac{1}{3} \frac{1}{4}$
Aeantium	51	39	$\frac{2}{3} \frac{1}{4}$
Iolcos	51	39	$\frac{1}{2} \frac{1}{4}$
Phthiotidis in sinu Pelagico			
Pagasæ	50	38	$\frac{1}{2} \frac{1}{3} \frac{1}{12}$
Demetrius	50	38	$\frac{1}{2} \frac{1}{3} \frac{1}{12}$
Posidium promont.	51	38	$\frac{1}{2} \frac{1}{3} \frac{1}{12}$
Larissa	51	38	$\frac{1}{3} \frac{1}{2} \frac{1}{3}$
Echinus	51	38	$\frac{1}{6} \frac{1}{2} \frac{1}{4}$
Sperchia	51	38	$\frac{1}{3} \frac{1}{2} \frac{1}{12}$
Thebæ phthiotidis	51	38	$\frac{1}{6} \frac{1}{2} \frac{1}{12}$
Sperchii flu. ostia	51	38	$\frac{1}{2}$
Exeritur autem Strymon fluuius in montibus Thraciam & Macedoniam diuidentibus iuxta gradus	48	42	$\frac{2}{3}$

Crenides Artemidoro, & ciuitas Philippi uocata.

Proconnesus dicitur.

Mons sanctus hodie.

Hadrianopolis postea, Stephanus.

Derra Plinio oppidum.

Patalia, Stephano. Canistro nunc.

Potidea Plinio. Mecyberneus fletus Pom. Mele.

Halis prius, ad hos scripsit Paulus, Amurates eã à Venetis eripuit, uulgo Salonichi iudeorum conuentus.

Haliacmon.

Pagasicus Plinio. Vbi nauis Argo cõpacta Strab. Pagasam eandem cum Demetriade facit Plin.

Thebæ Thessaliæ.

Circũ quẽ Mars equitare solitus, in de & Strymonia grues Vergilio.

	Axius uerò fluuius à Scardo monte iuxta gradus	47	41 $\frac{2}{3}$	Philippi	50 $\frac{1}{2}$ $\frac{1}{4}$	41 $\frac{1}{2}$ $\frac{1}{4}$	Datos olim Apiteno dicta, Crenide Diodoro.
	A montibus, qui sub Dalmaciam sunt, fluuius oritur, qui uocatur Erigonum, cuius gradus sunt	46	41 $\frac{1}{4}$	Euia	46 $\frac{1}{12}$	40 $\frac{1}{4}$	
<i>Candauie montes Plinio & Strab. dicuntur.</i>	Aliacmon autem fluuius oritur à Canaluijs montibus iuxta gradus	46 $\frac{2}{3}$	41	Lygchnidus	46 $\frac{1}{2}$ $\frac{1}{3}$	40 $\frac{1}{3}$	
	Peneus autem amnis à Pindo monte iuxta gradus	47 $\frac{1}{2}$	39	*Heraclia	47 $\frac{2}{3}$	40 $\frac{2}{3}$	
	Et Sperchius fluuius similiter iuxta gradus	48 $\frac{1}{2}$	38 $\frac{2}{3}$	Pelagonorum	48	40 $\frac{1}{2}$ $\frac{1}{3}$ $\frac{1}{12}$	
<i>Oëta alter mons, ubi Thermopile ad ostia Sperchij flu.</i>	Insigniorum autem montium			Stobi	48 $\frac{1}{2}$	41 $\frac{1}{2}$	Bisantem ? uocat Stephanus.
	Bentisci mediū partes habet	49 $\frac{1}{6}$	41 $\frac{1}{4}$	Arrolus	46 $\frac{1}{6}$	41 $\frac{1}{3}$	
	Bermij uerò montis	48 $\frac{1}{2}$	39 $\frac{1}{2}$	Euporia	49 $\frac{1}{3}$	41 $\frac{1}{6}$	Cydræ.
	Bercetesij autem montis	46 $\frac{2}{3}$	39 $\frac{2}{3}$	Calliteræ	49 $\frac{1}{2}$ $\frac{1}{2}$	41 $\frac{1}{6}$	Olyra.
<i>Centaurorū sedes.</i>	Citarij montis	48 $\frac{2}{3}$	39 $\frac{1}{2}$ $\frac{1}{3}$	Offa	49 $\frac{1}{2}$ $\frac{1}{4}$	41	
	Olimpi montis	50	39 $\frac{1}{3}$	Mygdoniæ			Antigonia Plinio.
<i>Lapitharū origo, quibus bellū cōtra Centauros.</i>	Offæ montis	50 $\frac{2}{3}$	39 $\frac{1}{3}$	Antigonisa	48 $\frac{2}{3}$	41 $\frac{1}{6}$	
	Pelij montis	51 $\frac{1}{6}$	39 $\frac{1}{3}$	Calindoea	48 $\frac{1}{3}$	40 $\frac{1}{2}$ $\frac{1}{3}$	
	Othrys montis	50	38 $\frac{1}{3}$	Berus	48 $\frac{1}{2}$ $\frac{1}{3}$ $\frac{1}{12}$	40 $\frac{2}{3}$	Phiscus ceteris dicitur.
	Ciuitates autem in Macedonia mediæ terranæ hæ sunt			Physcæ	49	41	
	Taulantiorum			Torpillus	49 $\frac{1}{6}$	40 $\frac{1}{2}$ $\frac{1}{3}$	
	Arnissa	45 $\frac{1}{3}$	40 $\frac{2}{3}$	Carrabia	49 $\frac{1}{12}$	40 $\frac{1}{2}$	
	Elymictorum			Xylopolis	49 $\frac{1}{3}$	41	
	Elyma	45 $\frac{2}{3}$	39 $\frac{2}{3}$	Afforus	49 $\frac{1}{2}$	40 $\frac{2}{3}$	Azorus Step. Azoricum Arriano.
	Orestidis			Apollonia Mygdoniæ	49 $\frac{1}{2}$	40 $\frac{1}{2}$ $\frac{1}{3}$	
	Amancia	46	39 $\frac{2}{3}$	Lete	49 $\frac{1}{3}$	40 $\frac{1}{3}$	
	Albanorum			Chalcidices			
<i>Petra albæ.</i>	Albanopolis	46	41	Augæa	50 $\frac{1}{4}$	40 $\frac{2}{3}$	Acgea, olim Melobotera.
	Almoporum			Paraxiæ			
	Horma	45 $\frac{1}{2}$ $\frac{1}{4}$	41 $\frac{1}{2}$	Chætæ	50 $\frac{1}{3}$	40 $\frac{1}{3}$	
	Europus	46 $\frac{1}{2}$	41 $\frac{1}{3}$	Morillus	50 $\frac{1}{2}$	40 $\frac{1}{4}$	
	Apfalus	46 $\frac{1}{3}$	41 $\frac{1}{12}$	Antigona Psalphara	50 $\frac{1}{2}$ $\frac{1}{4}$	40 $\frac{1}{6}$	
	Orbeliæ			Emathiæ			Pharsalia ab oppido Pharsalos, unde Pharsalicū bellum inter Cæsarem & Pompeium apud Lucanum.
	Garescus	47 $\frac{1}{2}$ $\frac{1}{3}$	41 $\frac{2}{3}$	Europus	47 $\frac{1}{3}$	40 $\frac{1}{3}$ $\frac{1}{3}$ $\frac{1}{12}$	
	Eordeorum			Tyrissa	47 $\frac{1}{2}$	39 $\frac{1}{2}$ $\frac{1}{3}$ $\frac{1}{12}$	
<i>Scopia hodie Macedonia caput.</i>	*Scampes	45 $\frac{1}{2}$ $\frac{1}{4}$	40 $\frac{1}{3}$	Scydra	47 $\frac{2}{3}$	40 $\frac{1}{3}$ $\frac{1}{2}$ $\frac{1}{4}$	
	Diboma	45 $\frac{1}{2}$ $\frac{1}{4}$	40 $\frac{1}{6}$	Myeza	48	39 $\frac{1}{2}$ $\frac{1}{2}$ $\frac{1}{4}$	
	Daulia	45 $\frac{1}{2}$	40	Cyrius	48 $\frac{1}{6}$	40 $\frac{2}{3}$	
	Æstræorum			Idomena	48 $\frac{1}{2}$	40 $\frac{1}{2}$ $\frac{1}{3}$	
	Æstræum	46 $\frac{1}{3}$	40 $\frac{1}{2}$ $\frac{1}{3}$	Gordenia	48 $\frac{2}{3}$	40 $\frac{1}{4}$ $\frac{1}{3}$	Gordina Plinio.
	Deborus	46 $\frac{2}{3}$	40 $\frac{1}{2}$ $\frac{1}{4}$	Aedessa	48 $\frac{1}{2}$ $\frac{1}{4}$	40 $\frac{1}{3}$ $\frac{1}{3}$	
<i>Oloros Plinio.</i>	Alorus	47 $\frac{1}{4}$	41 $\frac{1}{6}$	Berroea	48 $\frac{1}{2}$ $\frac{1}{4}$	39 $\frac{1}{2}$ $\frac{1}{3}$	Edissa primo.
	Tororum			Aegæa (Aege Plinio)	48 $\frac{2}{3}$	39 $\frac{2}{3}$	
	Sintices			Pella (nomen retinet)	49 $\frac{1}{3}$	40 $\frac{1}{12}$	
	Tristolus	48	41 $\frac{1}{2}$ $\frac{2}{3}$	Pieria			
	Paroecopolis	48 $\frac{2}{3}$	41 $\frac{2}{3}$	Phylacæ	49 $\frac{1}{3}$	39 $\frac{1}{2}$ $\frac{1}{2}$	Phylace Plinio.
	Heraclea Sintica	49 $\frac{1}{2}$	41 $\frac{2}{3}$	Vallæ	49 $\frac{2}{3}$	39 $\frac{1}{2}$	
	Odomantices & Edonidis			Parthæorum			Parthinorum, Presa uulgo. Pelasgi dicti, Argiui & Danai.
	Scotusa	49 $\frac{1}{2}$	41 $\frac{1}{2}$ $\frac{1}{4}$	Eriboea (Croia regia)	46 $\frac{2}{3}$	39 $\frac{1}{2}$ $\frac{1}{4}$	
<i>Bera, Stephano.</i>	Berga	49 $\frac{1}{2}$ $\frac{1}{3}$	41 $\frac{2}{3}$	Pelasgiotorum			
	Gaforus	50 $\frac{1}{4}$	41 $\frac{1}{2}$ $\frac{1}{4}$	Dolicha (Alchria hodie)	47 $\frac{1}{2}$	39 $\frac{2}{3}$ $\frac{1}{2}$ $\frac{1}{4}$	
	*Amphipolis	50	41 $\frac{1}{2}$	Azorium	46 $\frac{1}{4}$	39 $\frac{1}{2}$ $\frac{1}{2}$	
	Tapsacum, Cradenna & Ari adraomum Stephano prius uocata, Noue- uæ Thuchydidæ.			Pythæum	47 $\frac{1}{2}$ $\frac{1}{3}$	39 $\frac{1}{2}$ $\frac{1}{2}$ $\frac{1}{4}$	Gunius Straboni.
				Gonnus	48 $\frac{1}{12}$	39 $\frac{1}{2}$ $\frac{1}{12}$	
				Atrax	48 $\frac{1}{2}$	39 $\frac{1}{3}$ $\frac{1}{12}$	
				Ilegium	49 $\frac{1}{12}$	39 $\frac{1}{3}$ $\frac{1}{12}$	
				Scotyfa	49 $\frac{1}{2}$	39 $\frac{1}{6}$	Scotusa.
						Larissa	

Argos, poctis nota, Achylus patria.
Gyrto. Thæssalia pars.
Pyrrhea, Aemonia regio: Myrmidonas, Helenas, & Achaos uocat Homerus, ubi Helenus regnauit.
Cranon Plinio. Militrea.
Trachin dicta Plinio.
Archipelagus Sirdrio nunc.
Serico nunc.
Epirote, Molossi prius, & Chaones: qui & Albani: sub Turcarum imperio. cuius urbes omnes à Gotthis & Gallo graecis dirutas ait Marinus Barletius.
Ausoniam mare Straboni.
Orcum Strab. Cerauni etiam di-

*Larissa	30	39	$\frac{1}{6}$
Pheræ	30 $\frac{1}{2}$	39	$\frac{1}{6}$
Stymphaliæ			
Gyrtona	46 $\frac{1}{2}$ $\frac{1}{3}$	39	$\frac{1}{2}$
Estiotorum			
Phæstus	47 $\frac{1}{4}$	39	$\frac{1}{3}$
Gomphi	47 $\frac{2}{3}$	39	$\frac{1}{6}$
Atinium	48	39	$\frac{1}{3}$
Tricca	48 $\frac{1}{12}$	39	
Cremenæ	48 $\frac{1}{2}$ $\frac{1}{4}$	39	$\frac{1}{2}$
Chyretia	49	39	
Metropolis	49 $\frac{1}{3}$	39	
Tessalorum			
Hypata	47 $\frac{1}{2}$ $\frac{1}{3}$	38	$\frac{1}{2}$ $\frac{1}{3}$
Sosthenis	48 $\frac{1}{4}$	38	$\frac{1}{2}$ $\frac{1}{3}$
Homilæ	48 $\frac{2}{3}$	38	$\frac{2}{3}$ $\frac{2}{3}$
Cypæra	49	38	$\frac{2}{3}$ $\frac{2}{3}$
Phalachthio	49 $\frac{1}{2}$	38	$\frac{2}{3}$
Phtiotidis			
Narthatium	50 $\frac{1}{6}$	38	$\frac{1}{2}$ $\frac{1}{4}$
Coronia	50 $\frac{1}{6}$	38	$\frac{1}{2}$ $\frac{1}{3}$
Melitera	50 $\frac{2}{3}$	39	
Eretria	51	38	$\frac{1}{2}$ $\frac{2}{3}$
Lamia	50 $\frac{1}{2}$	38	$\frac{1}{2}$ $\frac{1}{12}$
Heraclia Phtiotidis	50 $\frac{1}{2}$ $\frac{1}{3}$	38	$\frac{1}{2}$
Insule autem adiacent Macedonia in Ionio mari Safo insula			
	44 $\frac{1}{6}$	39	$\frac{1}{2}$
In Ægeo uerò pelago			
* Lemnos insula, in qua ciuitates duæ			
Myrina	52 $\frac{1}{3}$	40	$\frac{1}{2}$ $\frac{1}{3}$ $\frac{1}{12}$
Et Hephæstia mediterranea	52 $\frac{1}{2}$	41	
Scyatos insula & ciuitas	52 $\frac{1}{6}$	38	$\frac{1}{4}$
Peparethos insula & ciuitas	51 $\frac{1}{2}$ $\frac{1}{3}$	38	$\frac{1}{2}$ $\frac{1}{3}$
Scopelos	52 $\frac{1}{2}$	39	$\frac{1}{3}$
Scyros insula & ciuitas	52	40	

Epiri situs.

CAPVT XIII.

TABVLA X. EVROPÆ.



EPIRI latus maxime septentrionale terminatur parte Macedonia, iuxta dictam lineam. Latus uerò orientale inde per lineam, quæ est iuxta Achaïam usq; ad ostia Acheloi fluuij, quæ gradus habent 48 $\frac{1}{3}$ $\frac{1}{12}$ 37 $\frac{1}{2}$ Latus uerò eius occidentale per Acroceraunia Ionij maris littoralis. Eius descriptio sic se habet

Chaonia			
Horicum (Oricum ceteris)	45	39	$\frac{1}{6}$
Iuga Acrocerauniorum montium ha-			

bent	44 $\frac{1}{3}$ $\frac{1}{12}$	39	$\frac{1}{6}$
Panormus portus	45	38	$\frac{2}{3}$
Onchesmus portus	45 $\frac{1}{3}$	38	$\frac{1}{3}$ $\frac{1}{12}$
Casiope portus	45 $\frac{1}{2}$	38	$\frac{1}{2}$ $\frac{1}{12}$
Australe uerò latus terminatur inde usq; ad Acheloum amnem mari Hadriatico, iuxta littoris descriptionem hanc			
Thesprotorum			
Posidium promont.	45 $\frac{1}{2}$ $\frac{1}{4}$	37	$\frac{1}{2}$ $\frac{1}{3}$ $\frac{1}{12}$
Buthrotorum sinus	45 $\frac{1}{2}$ $\frac{1}{3}$	38	
Pelodes portus	46 $\frac{1}{4}$	38	$\frac{1}{6}$
Thyalmis promontoria	46 $\frac{1}{2}$	38	
Almenes			
Thyamis flu. ostia	46 $\frac{1}{2}$	38	$\frac{1}{12}$
Sybotia portus	46 $\frac{1}{2}$ $\frac{1}{3}$ $\frac{1}{12}$	38	
Torona	46 $\frac{1}{2}$ $\frac{1}{4}$	38	
Acherontis flu. ostia	47 $\frac{1}{6}$	38	
Elæe portus	47 $\frac{1}{4}$	37	$\frac{1}{2}$ $\frac{1}{3}$
# Nicopolis in sinu Ambracico			
	47 $\frac{1}{2}$ $\frac{1}{12}$	37	$\frac{1}{2}$ $\frac{1}{3}$ $\frac{1}{12}$
Acarnanum			
Arachthi flu. ostia	47 $\frac{1}{2}$ $\frac{1}{3}$	38	$\frac{1}{4}$
* Ambracia (Larta hodie)	48	38	$\frac{1}{3}$ $\frac{1}{2}$
Actium	48 $\frac{1}{3}$	37	$\frac{1}{2}$ $\frac{1}{4}$
Leucas extrema	48 $\frac{1}{3}$	37	$\frac{1}{3}$
Azelia (Halyzea plin.)	48 $\frac{1}{3}$	37	$\frac{1}{3}$ $\frac{1}{12}$
Acheoli flu. ostia	48 $\frac{1}{3}$ $\frac{1}{12}$	37	$\frac{1}{2}$
Ciuitates uerò Epiri mediterraneæ			
Chaonum			
Antigonia	45 $\frac{1}{4}$	39	$\frac{1}{6}$
Phœnica	45 $\frac{1}{3}$	38	$\frac{1}{2}$ $\frac{1}{4}$
Hecatompedium	45 $\frac{2}{3}$	39	
Omphalum	45 $\frac{1}{2}$	38	$\frac{2}{3}$
Elæue	45 $\frac{2}{3}$	38	$\frac{1}{2}$
Cassiopæorum, supra quos sunt Dolopes			
Casiope	47	38	$\frac{1}{2}$ $\frac{1}{4}$
Amphilocorum, quibus Athamantes magis orientales sunt			
Argos Amphiloichicum	48 $\frac{1}{3}$	38	$\frac{1}{2}$
Acarnanon	48 $\frac{1}{4}$	37	$\frac{1}{2}$ $\frac{1}{4}$
Astacus	47 $\frac{1}{4}$	38	$\frac{1}{4}$
Insulæ autem adiacent Epiro			
Corcyra, quæ magna est, & sic describitur			
Casiope ciuitas & pmont.	45 $\frac{1}{12}$	38	$\frac{1}{4}$
Ptychia	45 $\frac{1}{2}$	38	
* Corcyra ciuitas	45 $\frac{2}{3}$	37	$\frac{1}{2}$ $\frac{1}{4}$ $\frac{1}{4}$
Leucimma promont.	46 $\frac{1}{3}$	37	$\frac{1}{2}$ $\frac{1}{4}$
Amhipegasus promont.	45 $\frac{1}{2}$	37	$\frac{2}{3}$
Phalacrum promont.	45	38	
* Et Cephalenia insula, cuius ciuitas eiusdem nominis gradus habet			
	47 $\frac{2}{3}$	37	$\frac{1}{6}$
Eius maxime septentrionale pmont.			
	47 $\frac{2}{3}$	37	$\frac{1}{2}$
Meridionale autem	47 $\frac{1}{2}$ $\frac{1}{4}$	37	$\frac{2}{3}$
Et Ericusa insula	46 $\frac{2}{3}$	38	
Et scopulus	47 $\frac{1}{2}$ $\frac{1}{4}$	37	$\frac{1}{2}$ $\frac{2}{3}$ $\frac{1}{12}$
Et Echinades insulæ	48 $\frac{1}{6}$	37	$\frac{1}{3}$
			f

cuntur, hodie Ci-meriaci.
Orchimus Straboni, Echinus Plinio.
Sybotam insulam facit Thucydides.
Curetes & Abantes primo.
Eponia, Paralia prius.
Leucates, Meritium prius. Thoas Straboni dictus.
Stratos Plinio.
Corphu siue corfinum hodie dicitur, Drepane Callimacho, Phæacum Homero & Procopio sub Venetis est.
Melena Plinio prius appellata, Salmus Straboni.
Thoe dicta.

Ithacus Vlisses.
Letoia Plinio.
Hyrie priscis uoca
ta, hodie Zantus.

Et Ithaca, in qua ciuitas eiusdē noīs	48	37	$\frac{1}{2}$	$\frac{1}{4}$
Et Lotoa insula	47	36	$\frac{1}{2}$	$\frac{1}{4}$
Et Zacynthus, in qua eiusdem nominis ciuitas	47	36	$\frac{1}{2}$	$\frac{1}{2}$

Achaia situs.

C A P V T X V .

T A B V L A X . E V R O P A E .



ACHAIÆ quæ præfatis coniungitur regionibus usq; ad Isthmum Peloponnesi, quæ item Hellada appellant, limites habet ab occasu Epirum.

A Septentrione Macedoniã iuxta prædicta latera, & partem Ægei pelagi.

Ab ortu uerò solis reliqua parte Ægei maris usq; ad Sunium promontorium.

A meridie uerò Adriaticū pelagus. Ab Acheloo amne per littoralia Corinthiaci sinus, & hinc Isthmum, hinc uerò Creticum mare, usq; ad Sunium promonto. Et est littoralis descriptio hæc. Post Acheloum amnem, qui terminus est Epiri in Adriatico pelago

Etolia Chersonesi pmont.	48	37	$\frac{1}{2}$	$\frac{1}{12}$
Eueni flu. ostia	49	37	$\frac{1}{2}$	

Locrorum Ozolorum

Molycria	49	37	$\frac{1}{4}$	$\frac{1}{2}$
Antirrium promont.	49	37	$\frac{1}{3}$	$\frac{1}{12}$
Naupactus	49	37	$\frac{1}{2}$	$\frac{1}{12}$
Euantia	49	37	$\frac{1}{2}$	$\frac{1}{4}$
Chaleus	49	37	$\frac{1}{2}$	$\frac{1}{3}$

Phocidis

Cirrho	50	37	$\frac{1}{2}$	$\frac{1}{2}$
Crissa	10	37	$\frac{1}{4}$	$\frac{1}{2}$
Anticyrha	50	37	$\frac{1}{2}$	$\frac{1}{2}$

Bœotia

Siphæ	51	37	$\frac{1}{2}$	$\frac{1}{12}$
Creusa	51	37	$\frac{1}{4}$	$\frac{1}{2}$

Megaridis

Pegæ	51	37	$\frac{1}{3}$	$\frac{1}{12}$
Et post Isthmum				
Misæa, quæ & Megara dicitur	52	37		

Atticæ

Eleusis	52	37	$\frac{1}{2}$	$\frac{1}{4}$
Pyraeus	52	37	$\frac{1}{2}$	$\frac{1}{4}$
Ilissi flu. ostia	51	37	$\frac{1}{2}$	$\frac{1}{12}$
Munychiæ portus	53	37	$\frac{1}{4}$	
Hyphormus portus	53	36	$\frac{1}{2}$	$\frac{1}{3}$
Sunium promont.	53	36	$\frac{1}{2}$	$\frac{1}{4}$

Et in Ægeo pelago orientalis lateris

Panormus portus	53	37	$\frac{2}{3}$	
Dianæ uel Artemidis fanū	53	37	$\frac{2}{3}$	$\frac{1}{12}$

Caput Colubarū naua hodie nominat, uulgo cabo de la columba, siue Strues.

Lepāthum hodie, per Turcas à Venetis ereptum.

Creusis dicitur Pōponio.
Page Pli. & Strab.
Qui Examulū dicitur.

Aste, Cephisia dicitur, ducatus Athenarum.

Cynofura promont.	53	37	$\frac{1}{2}$	$\frac{1}{3}$
Asopi flu. ostia	53	37	$\frac{1}{2}$	$\frac{1}{12}$
Chersonesus extrema	53	37	$\frac{1}{2}$	$\frac{1}{2}$
Oropus	53	37	$\frac{1}{3}$	$\frac{2}{3}$

Bœotia

Aulis	53	37	$\frac{1}{4}$	$\frac{1}{2}$
Ismeni flu. ostia	53	37	$\frac{1}{6}$	$\frac{1}{3}$
Saganeus	53	38		
Anthedon	53	38	$\frac{1}{6}$	$\frac{1}{6}$
Phocæ	52	38	$\frac{2}{3}$	$\frac{1}{6}$
Oetæi sinus intima	52	38	$\frac{1}{4}$	$\frac{1}{6}$

Opuntiorum

Cnemides	52	38	$\frac{1}{6}$	$\frac{1}{12}$
Cynus	52	38		$\frac{1}{3}$

Locrorum Epicnemidorum

Boagrii flu. ostia	51	38	$\frac{1}{2}$	$\frac{1}{12}$
Scarpia	51	38	$\frac{1}{4}$	$\frac{1}{12}$

Montes autem sunt in præfata particula

Callidromus mons, cuius medium habet	49	38	$\frac{1}{4}$	
Et Corax mons	49	38	$\frac{1}{3}$	
Et Parnasus mons	50	38	$\frac{1}{3}$	
Et Helycon Musis sacer	51	37	$\frac{1}{2}$	$\frac{1}{4}$
Et Cythæron mons	51	37	$\frac{2}{3}$	$\frac{1}{2}$
Et Hymettus	52	37	$\frac{1}{2}$	$\frac{2}{3}$

Fluuiorū autē Achelous quidem ortum habet in Pindo monte. Euenus autem in Callidromo monte, qui ad ortum solis uertit in Cephisum amnem, qui & ipse ab eisdem defluens montibus, Asopo fluuiio admiscetur, & Ismeno iuxta Boetiã, in gradibus

Ciuitates uerò in Hellade

Etholia mediterranea hæ sunt

Chalcis	49	38	$\frac{1}{2}$	$\frac{1}{12}$
Arachthus	48	37	$\frac{1}{2}$	$\frac{1}{3}$
Pleurona	48	37	$\frac{1}{2}$	$\frac{2}{3}$
Olenus	49	37	$\frac{1}{4}$	$\frac{1}{3}$
Calydon	49	37		$\frac{2}{3}$

Doridis

Erineus	49	38	$\frac{1}{3}$	$\frac{1}{12}$
Cyteinium	49	38	$\frac{2}{3}$	$\frac{1}{3}$
Bium	49	38	$\frac{1}{2}$	$\frac{1}{4}$
Lilæa	50	38	$\frac{1}{12}$	$\frac{1}{4}$

Locrorum Ozolorum mediterranea

Amphisa	49	37	$\frac{1}{2}$	$\frac{1}{3}$
---------	----	----	---------------	---------------

Locrorū Epicnemidorū mediterranea

Thronium	51	38	$\frac{1}{4}$	$\frac{1}{4}$
----------	----	----	---------------	---------------

Phocidis mediterranea

Pythia	50	37	$\frac{1}{2}$	$\frac{1}{4}$
Delphi	50	37	$\frac{2}{3}$	$\frac{1}{3}$
Daulis	50	37	$\frac{1}{3}$	$\frac{1}{2}$
Elacia	51	38		
Egosthenia	50	37	$\frac{1}{2}$	$\frac{1}{4}$
Bulia	50	37	$\frac{1}{2}$	$\frac{1}{3}$

Opuntiorum mediterranea

Opus	52	38	$\frac{1}{6}$	
------	----	----	---------------	--

Bœotia

Doriscum Plinio.

Ismenius Plinio.

Salganeus Straboni.

Leleges dicit.

Scarphea.

Vbi Caballinus fons ex ungula Pegasi.

Ducatus Acarnaniae.

Aracanthus.

Pleuron Strab.

Erineum.

Cytinum Plinio.

Boium Straboni & Plinio.

Pytho dicitur homo, ubi Apollinis Oraculum.

Elatea Plinio, & Strab.

Meseniæ mediterranæ

Aliartus	48 $\frac{1}{2}$ $\frac{1}{3}$	35 $\frac{1}{2}$ $\frac{1}{12}$
Ithome	48 $\frac{1}{2}$ $\frac{1}{3}$	35 $\frac{1}{3}$ $\frac{1}{12}$
Troezen	49 $\frac{1}{6}$	35 $\frac{1}{3}$ $\frac{1}{12}$

Laconicæ mediterranæ.

Cardamyle	50	35 $\frac{1}{3}$ $\frac{1}{12}$
* Lacedæmon	50 $\frac{1}{4}$	35 $\frac{1}{2}$ $\frac{1}{12}$
Cyphanta	51 $\frac{1}{4}$	35 $\frac{1}{2}$ $\frac{1}{3}$ $\frac{1}{12}$
Lerna	51	35 $\frac{1}{3}$
Thurium	50 $\frac{1}{4}$	35 $\frac{1}{3}$
Blemmina	50 $\frac{2}{3}$	35 $\frac{1}{2}$ $\frac{1}{4}$
Thalame	51	36
Gerenia	50 $\frac{1}{2}$ $\frac{1}{3}$	35 $\frac{2}{3}$
Oenoe	50	35 $\frac{1}{3}$
Bytila	50	35

Insulæ adiacent Peloponneso hæ

Strophades	47 $\frac{1}{3}$	36
Et prima insula	47 $\frac{1}{2}$ $\frac{1}{3}$	35 $\frac{1}{2}$
Et sphargia insula	48	35
Et Thiganusa insula	48 $\frac{1}{2}$	34 $\frac{2}{3}$
Et Cytheræ insulæ ciuitas	50 $\frac{1}{6}$	34 $\frac{2}{3}$
Et Epla insula	51 $\frac{1}{4}$	34 $\frac{2}{3}$
Et Salamis insula (submersa est)	52	36 $\frac{2}{3}$
Æginæ insulæ ciuitas	52 $\frac{1}{3}$	36 $\frac{1}{2}$ $\frac{1}{4}$

Cretæ insulæ

SITVS.

CAPVT XVII.

TABVLA X. EVROPAE.



CRETA insula terminatur ab occasu mari Hadriatico. A septentriōibus pelago Cretēsi A meridie Libyco. Ab oriente Carpathio pelago. Eius maritima descriptionē talē habet.

Latus occidentale

Cocus promōt. & ciuitas	52 $\frac{1}{12}$	34 $\frac{2}{3}$
Phalaarna	52 $\frac{1}{3}$	34 $\frac{2}{3}$
Rhamnus portus	52 $\frac{1}{2}$	34 $\frac{1}{2}$
Chersonesus	52 $\frac{1}{2}$	34 $\frac{1}{2}$ $\frac{1}{12}$
Inachorium	52 $\frac{1}{2}$ $\frac{1}{12}$	34 $\frac{1}{3}$
Criu Metopon promont.	52 $\frac{1}{2}$ $\frac{1}{12}$	34 $\frac{1}{6}$

Australis lateris descriptio

Lissus	52 $\frac{1}{2}$ $\frac{1}{4}$	34 $\frac{1}{12}$
Tarba	52 $\frac{1}{2}$ $\frac{1}{3}$ $\frac{1}{12}$	34 $\frac{1}{3}$ $\frac{1}{12}$
Pœcilasium	53	34 $\frac{1}{2}$
Hermæa promont.	53 $\frac{1}{4}$	34 $\frac{1}{3}$ $\frac{1}{12}$
Phænicis portus	53 $\frac{1}{2}$ $\frac{1}{4}$	34 $\frac{1}{3}$
Phœnix ciuitas	53 $\frac{1}{2}$	34 $\frac{1}{4}$
Mafaliæ flu. ostia	53 $\frac{1}{2}$ $\frac{1}{4}$	34 $\frac{1}{6}$
Ppsychium	54	34 $\frac{1}{6}$
Electræ flu. ostia	54 $\frac{1}{6}$	34 $\frac{1}{2}$

Matalia	54 $\frac{1}{3}$	34 $\frac{1}{2}$
Leonum promontoria	54 $\frac{1}{2}$ $\frac{1}{12}$	34 $\frac{1}{2}$ $\frac{1}{12}$
Lebena	54 $\frac{1}{2}$ $\frac{1}{12}$	34 $\frac{1}{2}$ $\frac{1}{4}$ $\frac{1}{12}$
Catarracti flu. ostia	54 $\frac{1}{2}$ $\frac{1}{4}$	34 $\frac{1}{2}$ $\frac{1}{3}$ $\frac{1}{12}$
Lethæi flu. ostia	54 $\frac{1}{2}$ $\frac{1}{3}$	34 $\frac{1}{2}$ $\frac{1}{4}$ $\frac{1}{12}$
Inatus	55	34 $\frac{1}{2}$ $\frac{1}{3}$
Hierō oros, hoc est sacer mōs	55 $\frac{1}{6}$	35
Iera petra, hoc est Sacra petra	55 $\frac{1}{4}$	35 $\frac{1}{12}$
Erythreum promōtorium	55 $\frac{1}{3}$	35
Ampelus extrema	55 $\frac{1}{2}$	35
Itanus ciuitas	55 $\frac{2}{3}$	35 $\frac{1}{4}$

Orientalis lateris descriptio

Samenium promont.	55 $\frac{1}{2}$ $\frac{1}{3}$	35 $\frac{1}{3}$ $\frac{1}{12}$
Minoa portus	55 $\frac{1}{3}$	35 $\frac{1}{3}$
Camara ciuitas	55 $\frac{1}{6}$	35 $\frac{1}{3}$ $\frac{1}{12}$
Olus	55	35 $\frac{1}{3}$ $\frac{1}{12}$
Chersonesus	54 $\frac{1}{2}$ $\frac{1}{3}$ $\frac{1}{12}$	35 $\frac{1}{3}$
Zephyrinum promont.	54 $\frac{1}{2}$ $\frac{1}{4}$	35 $\frac{1}{2}$

Septentrionalis lateris descriptio

Heraclium	54 $\frac{1}{2}$	35 $\frac{1}{3}$
Panormus	54 $\frac{1}{3}$	35 $\frac{1}{4}$
Cyrcum	54 $\frac{1}{6}$	35 $\frac{1}{4}$
Dion promont.	53 $\frac{1}{2}$ $\frac{1}{6}$	35 $\frac{1}{6}$
Pantomatrium	53 $\frac{1}{2}$ $\frac{1}{4}$	35 $\frac{1}{12}$
Rhitymna (Rhetinū hodie)	53 $\frac{1}{2}$	35 $\frac{1}{12}$
Amphimalis sinus	53 $\frac{1}{4}$	35
Drepanum promont.	53 $\frac{1}{6}$	35 $\frac{1}{6}$
Minoa	53	35
Pycniflu. ostia	52 $\frac{1}{2}$ $\frac{1}{3}$	35
Cydonis	52 $\frac{1}{2}$ $\frac{1}{4}$	35
Ciamum promont.	52 $\frac{1}{2}$	35
Dictamum	52 $\frac{1}{3}$ $\frac{1}{12}$	34 $\frac{1}{2}$ $\frac{1}{3}$
Pfacum promont.	52 $\frac{1}{3}$	34 $\frac{1}{2}$ $\frac{1}{3}$
Cisamus ciuitas	52 $\frac{1}{6}$ $\frac{1}{12}$	34 $\frac{1}{2}$ $\frac{1}{3}$
Insigniores autē mōtes in Creta sunt duo, quæ appellantur Leuci. i. Albi mōtes	52 $\frac{2}{3}$	34 $\frac{2}{3}$
Et Ida mons	54	35
Et Dictæ mons	55 $\frac{1}{2}$	35 $\frac{1}{4}$

Ciuitates uerò in Creta mediterraneæ sunt

Polyrrhenia	52 $\frac{1}{3}$	34 $\frac{1}{2}$ $\frac{1}{4}$
Apteria	53	34 $\frac{1}{2}$ $\frac{1}{3}$
Artacina	53 $\frac{1}{12}$	34 $\frac{1}{2}$ $\frac{1}{4}$
Lappa	54	34 $\frac{1}{2}$ $\frac{1}{3}$ $\frac{1}{12}$
Subrita	53 $\frac{2}{3}$	34 $\frac{2}{3}$
Eleutheræ	54 $\frac{1}{2}$	35
* Gortyna	54 $\frac{1}{4}$	34 $\frac{1}{2}$ $\frac{1}{3}$
Pannonia	54 $\frac{2}{3}$	35 $\frac{1}{6}$
* Gnoffus	54 $\frac{1}{2}$ $\frac{1}{4}$	35
Lyctus	55	35 $\frac{1}{6}$

Insulæ autem adiacent Cretæ

Claudus insula, in qua ciuitas	52 $\frac{1}{2}$	34
Et Letoa insula	54 $\frac{1}{2}$	34
Et Dia insula	54 $\frac{1}{2}$	35
Et Cimolis insula in q̄ ciuitas	54 $\frac{1}{3}$	35 $\frac{1}{2}$ $\frac{1}{3}$
Et Melos insula, in q̄ ciuitas	54	35 $\frac{1}{2}$

Hecatompolis, à centum urbibus.
Sparta olim, Mistratus hodie.
Theramne.
Gerania Plinio.
Oene.
Plote, Harpyarum receptaculum.
Prote.
Sphagia Plin.
Porphiris dicta.
Pityusa dicta.
Oenone & Oenapia dicebatur à prius.

Hierapolis.
Ampela.
Myanis antrum.
Canura uulgo.
Heraclea Plinio.
Candia, unde hodie insule nomen.
Aretina uulgo.
Aretina uulgo.
S. Nicolaus.
Apteron Plinio.
Minoum.
Cydonia Floro, Cydon Plinio.
Distana.
Ephitusa hodie.
Ideus.
Dictæus.
Eleuterna Plinio.
Cortyn uulgo.
Cnosus alijs, antea Ceratus, uulgo Ginosfa.
Gaudos Plinio, uulgo Porto gaboso.
Acytos dicta, hodie Mil.

CLAVDII

Ptolemæi Cosmographiæ

LIBER

Quartus hæc habet

Expositionem totius Africæ iuxta subiectas prouincias seu Satrapias Mauritaniam Tingitanam Mauritaniam Cæsariensem Numidiam Aphricam Cyrenaicam Marmaricam

Mauritanie Tingitanæ

NE SITVS.

CAPVT I.

TABVLA I. AFRICAE.



MAVRITANIA Tingitanæ latus, quod occasum spectat terminat parte externi maris, quod oceanum occidentalem uocamus, quod est à freto Herculeo usque ad montem maioris Atlantis iuxta descriptionem hanc

Table listing geographical features of Mauritania with coordinates: Cotes promont. (Cabo de Cantero) 6 35 1/2 1/3 1/12; Zilia flu. ostia 35 1/2 2/3; Lix flu. ostia 6 1/3 35 1/4; Subur flu. ostia 6 1/3 34 2/3; Emporicus sinus 6 1/6 34 1/3 1/6; Salæ flu. ostia 6 1/6 34 1/6; Sala ciuitas 5 2/3 33 1/2 1/3; Dui flu. ostia 6 1/6 33 1/3 1/6; Atlas minor mons 6 33 1/6

Due Mauritanie cum Numidia et minore Africa, Barbarie nomine nostratibus comprehenduntur. Hæc uero Sitiphæsis antea dicebatur.

Ampelusia à uitæ copia: ampelos enim uitis dicitur. Hoc Atlântici littus Regnum Fessæ à nostris dicitur, et populi Alarabes. Zale uulgo. Lante uulgo.

Table listing geographical features with coordinates: Cusæ flu. ostia 6 2/3 32 1/2 1/4; Rufibis portus 6 2/3 32 1/2; Asamæ flu. ostia 7 32; Diur flu. ostia 7 1/3 31 2/3; Solis mons 6 1/2 1/4 31 1/4 1/4; Phthuth flu. ostia 7 1/2 30 1/2; Mysocaras portus 7 1/3 30 1/2 1/3; Herculis promont. 7 1/2 30; Tamuliga 8 29 1/2 1/3 1/12; Vfsadium promont. 7 1/2 29 1/4; Suriga 8 29; Vnæ flu. ostia 8 28 1/2 1/2; Agnæ flu. ostia 8 1/2 27 1/2 1/3; Salæ flu. ostia 8 2/3 27 1/3; Atlas maior mons 8 26 1/2

Septentrionale latus terminatur freto, in quo est post dictum promonto.

Table listing geographical features with coordinates: *Tingis Cæsarea (Lusitanorū) 6 1/2 35 1/2 1/3 1/12; Valonis flu. ostia 7 35 1/2 1/3; Exilissa ciuitas 7 1/2 35 1/2 1/3 1/12; Heptadelfhi mons 7 2/3 35 1/2 1/3; Et Iberico oceano iuxta descriptionem hanc Alybe Colūna (Acuta oppidū) 7 1/2 1/3 35 2/3; Phœbi extrema 8 35 1/2; Iagath (Targa uulgo) 8 1/3 35; Thaludæ flu. ostia 8 1/2 35

Tamuda siue Tamuada alijs dicitur, uulgo Bedie in Alarabū regione.

Table listing geographical features with coordinates: Oleastrum promont. 8 1/2 1/3 35 1/6; Acrath (Alfema uulgo) 9 34 1/2 1/3 1/12; Tæniolonga 9 1/2 34 1/2; Sestiaria extrema 10 35; Ryssadirum (Mellila uulgo) 10 1/6 34 1/2 1/4; Metagonites promont. 10 1/2 34 1/2 1/2 1/12; Molachath flu. ostia 10 1/2 1/4 34 1/2 1/4

Mulucham flu. Sallustius medium ponit inter Mauros et Numidas: Pom. Mela inter regna Bocchi et Iugurthe.

Table listing geographical features with coordinates: Maluæ flu. ostia (Maluana Plin.) 11 1/6 34 1/2 1/3; Orientale uero latus terminatur Mauritania Cæsariensi, iuxta meridianum, qui à Maluæ fluuij ostijs usque finem pertinet, cuius positio habet 11 2/3 26

At australe latus finem habet in gentibus interiori Libyæ adiacentibus, iuxta lineam, quæ præfatos terminos coniungit. Tenent autem prouinciam iuxta fretum Metagonitæ. Iuxta Ibericum uero pelagus Succosij. Et sub ipsis Verues. Et sub Metagonitem regionem Masices, Post Verbicæ, sub quibus Salisæ, & Cauni, Post Bacuatæ, Sub quibus Macanitæ. At sub his Verues Voli Biliani, Deinde Angaucani. Sub ijs Nectiberes. Post modo Pyrhon pedium, i. campus, cuius positio 9 1/2 30

Sub quibus Zegrensij, Post Baniubæ & Vacuatæ Orientale autem latus tenent omne Maurenij & pars Herpiditanorum Montes

Rutubis Plinio. Azamor hodie ciuitas. Phuth oppidū Iosepho, à Phuth Nepote, qui Phuthos eos Mauritanie populos produxit.

Dyris Barbaris, Strabo. hodie Maust.

Tager seu Taniar uulgo, Iulia traducta Plinio.

Septa uulgo.

Abyla nostris, cognomine Simica ob simiarum multitudinem, Herculis colūna contra Calpen Hispanie ad strictum de Zibaltar, seu Gibraltar Alcudia uulgo.

Rusadir Plin.

Metagonium alijs, uulgo Elcabo de tres arcas.

Milonia uulgo.

Montes autem sunt notandi in regione
 Mons Diur nuncupatus, cuius medium habet
 partes 8 $\frac{1}{2}$ 34
 Et Phocra mons extensus à minori Atlante
 ad Rysadium, quod situm est in littore inter Se
 ftiarum & Metagonitem promontoria
 Et Durdi occidentaliora, quorum positi
 tio 10 29 $\frac{1}{2}$ & 15 29 $\frac{1}{2}$

Ciuitates mediterraneæ in Tingitania
 hæ sunt

Zilis Antonio, Ze
 lis Strabon, Arzil
 la hodie, à Lusita-
 nis capta.

 Valentia Plinio.

 Fessa regia.
 Iulia Campestris
 Plinio.
 Trimisfen.

 Mulelacha Plinio.

* Zilia	6	$\frac{1}{2}$	35	$\frac{1}{6}$
* Lixa (Lixos Plinio)	6	$\frac{1}{2}$ $\frac{1}{4}$	34	$\frac{1}{2}$ $\frac{1}{4}$
Oppinum	7	$\frac{1}{2}$ $\frac{1}{3}$	35	$\frac{1}{3}$
Subur	6	$\frac{1}{2}$ $\frac{1}{3}$	34	$\frac{1}{2}$ $\frac{1}{3}$
Banafa	6	$\frac{1}{2}$	34	$\frac{1}{3}$
Tamusida	7		34	$\frac{1}{4}$
Silda	7	$\frac{1}{2}$ $\frac{1}{3}$	33	$\frac{1}{2}$ $\frac{1}{3}$ $\frac{1}{12}$
Gontiana	7	$\frac{2}{3}$	34	$\frac{1}{2}$
Baba	8	$\frac{1}{6}$	34	$\frac{1}{3}$
Pisciana	9		34	$\frac{1}{3}$
Vobrix	9	$\frac{1}{3}$	34	
* Volubilis	8	$\frac{1}{4}$	33	$\frac{2}{3}$
Herpis	10	$\frac{1}{3}$	33	$\frac{1}{2}$ $\frac{1}{4}$
Tocolosida	7	$\frac{1}{6}$	33	$\frac{1}{2}$ $\frac{1}{6}$
Trisidis	9		33	$\frac{1}{6}$
Molochath	10	$\frac{1}{6}$	33	$\frac{1}{12}$
Benta	9	$\frac{1}{2}$	32	$\frac{1}{2}$ $\frac{1}{3}$
Galapha	11		32	$\frac{2}{3}$
Oecath	8	$\frac{1}{2}$	32	$\frac{1}{2}$ $\frac{1}{4}$
Dorath	9		31	$\frac{1}{4}$
Bocanum hemerum	9	$\frac{1}{3}$	29	$\frac{1}{2}$
Vala	8	$\frac{1}{2}$	28	$\frac{1}{4}$

Insulæ autem sunt ab occasu prouinciæ
 in exteriori mari

Erythrea Plinio,
 Geryonis insula.

Pæa insula	5		32	
Erythia insula	6		29	

Mauritaniæ Cæsarië

S I S S I T V S.

C A P V T II.

T A B V L A I. A P H R I C A E.



MAURITANIA
 quæ Cæsariensis dicitur, defini-
 tur ab occasu præfato Tingi-
 tanicæ Mauritaniæ latere.
 A septêtrionibus Sardoo pela-
 go iuxta Maluæ flu. ostia usq;
 ab Ampsagæ flu. ostia. Cuius littus sic circun-
 scribitur. Post Maluæ flu. ostia

Mauros Græcis
 Maurifios appella-
 ri ait Strabo, qui
 & Maurusij Vi-
 truuio dicuntur,
 de quorum origi-
 ne Procopius li. 4.
 belli Vandilici.

One siue one uul-
 go.

Mega, i. magnū, pmont.	11	$\frac{1}{2}$	35	
Gypsaria portus	11	$\frac{1}{2}$ $\frac{1}{3}$	34	$\frac{1}{2}$ $\frac{1}{4}$

Siga ciuitas Colonia	12		34	$\frac{2}{3}$ $\frac{1}{2}$
Sigæ flu. ostia	12	$\frac{1}{4}$	34	$\frac{1}{2}$
Afarath flu. ostia	12	$\frac{1}{2}$	34	$\frac{1}{2}$
Fretum magnum	12	$\frac{1}{2}$ $\frac{1}{4}$	34	$\frac{1}{2}$
Chylemath flu. ostia	13		34	
Vuiza Colonia	13	$\frac{1}{3}$	34	
Deorum portus.	13	$\frac{1}{2}$	33	$\frac{1}{2}$ $\frac{1}{4}$
Arcenaria Colonia (Arzen uulgo)	13	$\frac{1}{2}$ $\frac{1}{3}$	33	$\frac{1}{2}$ $\frac{1}{3}$
Carteni flu. ostia	14	$\frac{1}{4}$	33	$\frac{2}{3}$ $\frac{1}{3}$
* Cartenna	14	$\frac{1}{2}$	33	$\frac{2}{3}$ $\frac{1}{3}$
Carepula	14	$\frac{1}{2}$ $\frac{1}{3}$	33	$\frac{2}{3}$ $\frac{1}{3}$
Carcoma	15	$\frac{1}{6}$	33	$\frac{1}{2}$ $\frac{1}{2}$
Lagnutum	15	$\frac{1}{2}$	33	$\frac{1}{2}$ $\frac{1}{2}$
Apollinis promont.	15	$\frac{1}{2}$	33	$\frac{2}{3}$
Castra Germanorum	15	$\frac{1}{2}$ $\frac{1}{3}$	33	$\frac{1}{2}$ $\frac{1}{12}$
Canucis	16	$\frac{1}{6}$	33	$\frac{1}{2}$
Chinalaph flu. ostia	16	$\frac{2}{3}$	33	$\frac{1}{3}$
* Iulia Cæsarea	17		33	$\frac{1}{3}$
Tipasa (Tenese hodie)	17	$\frac{1}{2}$	33	$\frac{1}{2}$
Via (Brisch uulgo)	17	$\frac{2}{3}$	33	
Icosium	18		33	
Sauu flu. ostia	18	$\frac{1}{6}$	33	$\frac{1}{3}$ $\frac{1}{2}$ $\frac{1}{4}$
Rustonium (Rufconie Plinio)	18	$\frac{1}{2}$	32	$\frac{1}{2}$ $\frac{1}{4}$
Ruficibar	18	$\frac{1}{2}$ $\frac{1}{4}$	32	$\frac{1}{2}$ $\frac{1}{3}$
Modunga	19	$\frac{1}{6}$	32	$\frac{1}{2}$ $\frac{1}{3}$ $\frac{1}{12}$
Serbetis flu. ostia	19	$\frac{1}{2}$	32	$\frac{1}{2}$ $\frac{1}{3}$
Cisse	19	$\frac{1}{2}$ $\frac{1}{4}$	32	$\frac{1}{2}$ $\frac{1}{3}$
Addyme	20		32	$\frac{1}{2}$ $\frac{1}{3}$
Ruffoccoru	20	$\frac{1}{4}$	32	$\frac{1}{2}$ $\frac{1}{4}$
Iomnyum	20	$\frac{1}{2}$	32	$\frac{1}{2}$
Rufubirsis	20	$\frac{1}{2}$ $\frac{1}{4}$	32	$\frac{2}{3}$
Rufazus	21		32	$\frac{2}{3}$
Vabar	21	$\frac{1}{2}$	32	$\frac{1}{2}$
* Saldæ Colonia	22		32	$\frac{1}{2}$ $\frac{1}{2}$
Nafabath flu. ostia	22	$\frac{1}{3}$	32	$\frac{1}{2}$ $\frac{1}{2}$
Chobath	22	$\frac{2}{3}$	32	$\frac{1}{3}$
Sifaris flu. ostia	23		32	$\frac{1}{4}$
Iarfath	23	$\frac{1}{3}$	32	$\frac{1}{12}$
Audum promont.	23	$\frac{2}{3}$	32	$\frac{1}{4}$

Et in Numidico sinu

Audi flu. ostia	23	$\frac{1}{2}$ $\frac{1}{3}$	32	
Igilgili	24		31	$\frac{1}{2}$ $\frac{1}{4}$
Guli flu. ostia	24	$\frac{2}{3}$	31	$\frac{1}{2}$ $\frac{1}{3}$ $\frac{1}{4}$
Afarath	25	$\frac{1}{6}$	31	$\frac{1}{2}$ $\frac{1}{4}$
Ampsage flu. ostia	26	$\frac{1}{4}$	31	$\frac{1}{2}$ $\frac{1}{4}$
Fontes fluuij	26	$\frac{1}{2}$ $\frac{1}{3}$	31	$\frac{1}{2}$ $\frac{1}{12}$

Siphacis & Bo-
 chi regia, hodie la
 Guardia uulgo.

 Portus magnus.

 Quiza Plinio.
 Oran regia hodie
 sub Hispanorū im-
 perio.

 Mastigani, hodie
 Silcfe.
 Trada.

 Gunugi dictum Pli-
 nio.

 Iol prius diceba-
 tur, uba regia, in
 Augusti gratiam
 Cæsarea uocata.
 Plin. Strab. Mela
 & Solinus: nūc Ma-
 gi regia ciuitas
 sub Hispanorum
 ditone.

 Sardabala Plin.
 Cerlel uulgo.

 Rufcuriū Plinio.

 Rufazus Plinio.

 Alger hodie, regnū
 Barbarosse.
 Nabar Plinio.

 Vfar Plinio.

 Numidæ Græcis di-
 cuntur Nomadæ
 quasi errantes uae-
 gabundi & rei pe-
 cuarie dediti, à no-
 meus, quod est pa-
 sco. Metagonitis
 terra à Græcis ap-
 pellata.

Ab oriente uerò limites habet Aphricam iuxta
 Ampsagam flu. usq; ad finem, cuius gradus
 sunt 27 $\frac{1}{2}$ $\frac{1}{3}$ 26
 A meridie autē Lybicus terminatur gentibus
 iuxta lineam, quæ supra Getuliam australes
 terminos iungit
 In puincia uerò montes insigniores hi sunt
 Durdus mons, cuius orientalis pars continet
 partes 15 29 $\frac{1}{2}$
 Occidentalis autē pars ut fertur 10 29 $\frac{1}{2}$
f 4

Zalacus mons	16	31 $\frac{2}{3}$
Et Garaphi montes	16	28 $\frac{2}{3}$
Et Madethubadus mons cuius fines habent	13 26 $\frac{2}{3}$ & 17 $\frac{1}{2}$ 26	
Et Cinnaba mons	19 $\frac{1}{2}$	26
Et Biren mons	20 $\frac{1}{2}$	31
Et Phiruræsus mons cuius fines gradus habent	18 $\frac{1}{2}$ 28 $\frac{2}{3}$ & 21 26 $\frac{1}{2}$	
Et Garas mons	23	28
Et Valua mons	22	26
Et Buxare occidua, quorum situs	25 25 $\frac{1}{2}$ & 28 27	

Tenant autem regionem ab occasu Herpiditanii, sub montibus Chalcorychijs appellatis. Sub quibus Taladusijs & borei. Inde qui Soireis magis meridionales sunt Masæfyli. Sub quibus Dryitæ. Postea post Durdum montem Blulij, & Tolotæ, ac Nacmusij, usque ad montes Garaphos. Taladusijs autem magis orientales sunt usque ad ostia Chinalaph flu. Machusij. Sub quibus Zalacus mons. Et post hunc Mazices. Postea Banturari. Et sub Garaphis montibus Acuensij, & Myceni, & Maccuræ. Et super monte Cinnaba Enabasi. Qui uero magis orientales sunt quam Zalacus mons, supra mare Mancurebi. Sub quibus Tulensij. Post Baniuri. Sub quibus Machures. Post Thalassij, & Malchubij. Iterumque magis orientales Tulensij sunt Mucuni, & Chituxæ, usque ad Ampsagam flu. sub hijs autem Cidamusij. Post Toducæ, iuxta fontes Ampsagæ fluuij.

Ciuitates autem sunt in regione mediterranea hæ

Valbaria	12 $\frac{1}{2}$	34
Celama	12 $\frac{1}{6}$	33 $\frac{1}{2}$
Vrbara	12 $\frac{1}{2}$ $\frac{1}{3}$	33 $\frac{1}{2}$
Lanigara	12	33
Villa Vicus	12 $\frac{2}{3}$	32
Atoa	12 $\frac{1}{2}$	31 $\frac{1}{6}$
Mniaria	12 $\frac{1}{2}$ $\frac{1}{3}$	33
Timici	13 $\frac{1}{2}$ $\frac{1}{3}$	33 $\frac{1}{6}$
Astacilis	13 $\frac{1}{3}$	33 $\frac{1}{6}$
Arina	13 $\frac{1}{2}$	30 $\frac{1}{2}$ $\frac{1}{3}$
Aripa	14	30 $\frac{1}{2}$ $\frac{1}{3}$
Victoria	14 $\frac{1}{2}$	32 $\frac{1}{3}$
Gigluæ	14 $\frac{1}{2}$	32 $\frac{1}{2}$
Bunobora	14 $\frac{1}{2}$	31 $\frac{1}{2}$ $\frac{1}{3}$
Vagæ	15 $\frac{1}{4}$	30 $\frac{1}{2}$ $\frac{1}{4}$
Manliana	15 $\frac{1}{2}$ $\frac{1}{3}$	28 $\frac{1}{2}$ $\frac{1}{3}$
Apphar	14 $\frac{2}{3}$	33 $\frac{1}{4}$
*Oppidiū nouū Colonia	16	32 $\frac{2}{3}$
Burca	16 $\frac{1}{2}$ $\frac{1}{3}$	30 $\frac{1}{2}$ $\frac{1}{3}$ $\frac{1}{4}$
Tarrum	16 $\frac{1}{4}$	30
Garra	15 $\frac{1}{6}$	32 $\frac{1}{2}$ $\frac{1}{3}$
*Zuchabari	16 $\frac{1}{2}$ $\frac{1}{3}$	32 $\frac{2}{3}$
Irath	17	32

Tigane Plinio.

Succubar Plinio.

Teniffa	17 $\frac{1}{2}$ $\frac{1}{3}$	31 $\frac{1}{6}$
Lamida	18 $\frac{1}{2}$	31 $\frac{1}{3}$
Vafana	18	31 $\frac{2}{3}$ $\frac{1}{3}$
Casmari	18 $\frac{1}{6}$	30 $\frac{1}{2}$ $\frac{1}{3}$
Brinsitta	18 $\frac{1}{2}$ $\frac{1}{3}$	30 $\frac{2}{3}$ $\frac{1}{3}$
Pegaua	18 $\frac{1}{2}$ $\frac{1}{3}$	30 $\frac{1}{6}$
Nigilgia	18 $\frac{1}{4}$	30 $\frac{1}{4}$
Thifizima	18 $\frac{1}{6}$	29 $\frac{1}{6}$
Chizala	18 $\frac{2}{3}$	32 $\frac{1}{2}$
Hydata therma, i. aquæ calidæ colonia	18 31 $\frac{1}{6}$	
Phloria	19 $\frac{1}{3}$	31 $\frac{2}{3}$
Oppidum	19 $\frac{1}{6}$	31 $\frac{1}{6}$
Labdia	19 $\frac{1}{2}$ $\frac{1}{3}$	29 $\frac{1}{2}$ $\frac{1}{3}$
Tucca	20	31 $\frac{1}{2}$
Badea	20	30 $\frac{1}{2}$ $\frac{1}{4}$
Gasmara	18	32 $\frac{2}{3}$ $\frac{1}{4}$
Beda Colonia	18 $\frac{1}{2}$	32 $\frac{1}{6}$
Symitha	20 $\frac{1}{3}$	32 $\frac{1}{4}$
Thibinis	21	31
Izatha	21	30 $\frac{1}{3}$
Auximis	21	29 $\frac{1}{2}$
Et iuxta Phœmij fluuij fontes, qui amni Sauo admiscetur		
Suburgia	21	28 $\frac{1}{3}$

Postea iterum ab alio principio ciuitates hæ

Thudaca	20 $\frac{1}{2}$ $\frac{1}{3}$	31 $\frac{1}{3}$
Tigis	19 $\frac{1}{2}$	32 $\frac{1}{2}$
Turaphilum	21 $\frac{1}{3}$	31 $\frac{1}{4}$
Sudaua	22 $\frac{1}{3}$	32
Tusiatath	22 $\frac{1}{3}$	31 $\frac{1}{2}$ $\frac{1}{3}$
Vffara	22	30 $\frac{2}{3}$ $\frac{1}{3}$
Vazagada	22 $\frac{1}{2}$	30 $\frac{1}{6}$
Auxia	22 $\frac{1}{6}$	29 $\frac{2}{3}$
* Tubusuptus	23 $\frac{1}{2}$ $\frac{1}{4}$	31 $\frac{1}{3}$
Rhobonda	23 $\frac{1}{3}$	31 $\frac{1}{3}$ $\frac{1}{3}$
Aufum	23	30 $\frac{2}{3}$ $\frac{1}{2}$
Zaratha	23 $\frac{1}{2}$	30
Nababurum	23	30
Vitaca	23 $\frac{1}{2}$ $\frac{1}{4}$	29 $\frac{1}{2}$ $\frac{1}{4}$
Thubuna	23 $\frac{1}{2}$ $\frac{1}{3}$	28 $\frac{1}{2}$
Thamaritha	23 $\frac{1}{6}$	27 $\frac{1}{4}$
Augala	24 $\frac{1}{2}$ $\frac{1}{3}$	31 $\frac{1}{3}$ $\frac{1}{4}$
Suptu	24 $\frac{1}{3}$	30 $\frac{1}{2}$ $\frac{1}{4}$
Hippa	24 $\frac{1}{2}$ $\frac{1}{3}$	30 $\frac{1}{2}$
Vamiceda	25 $\frac{1}{6}$	30
Sittici Colonia	26	29 $\frac{1}{3}$
Tumarra	26 $\frac{1}{2}$	29
Germiana	26 $\frac{1}{2}$ $\frac{1}{4}$	28 $\frac{1}{2}$ $\frac{1}{4}$
Pepia	24 $\frac{1}{2}$ $\frac{1}{3}$	28 $\frac{1}{4}$ $\frac{1}{3}$
Vescethra	24 $\frac{1}{2}$	27 $\frac{1}{2}$
Ægæa	26	27 $\frac{1}{6}$
Taruda	25 $\frac{1}{2}$ $\frac{1}{4}$	26 $\frac{1}{2}$

Auzca, castellum. Tubuscum oppidum Tacito.

Sittianorum colonia Plinius & Pōponius dicunt esse Cirtam illam regionem ex Sallustio notam. Sed Ptolemæus duas facere uidetur, Cirtā Iuliam illam uocans sequenti tabula.

Insula

Insula adiacet Iuliæ Cæsareæ, cum ciuitate insigni, quæ ipsa Iulia Cæsarea dicitur insula, in qua ciuitas eodē nomīe, cuius gradus sunt $17 \frac{1}{2}$ $33 \frac{2}{3}$

Aphricæ situs.

CAPVT III.

TABVLA II. APHRICAE.



APHRICÆ latus occidentale terminat Mauritania Cæsariensi iuxta expositā lineā per Ampsagæ fluuium. Septentrionale uerò pelago Aphricano, quod ab Ampsaga fluuiio, usque ad sinū interiorē magnæ Syrtis pertinet. Cuius descriptio sic se habet. Post Ampsagæ flu. ostia
In sinu Numidico

Eius intima	27	31	$\frac{1}{2}$	$\frac{1}{4}$
Giger regia ciuitas.	Collops magnus, uel Cullu	27	$\frac{1}{3}$	$\frac{1}{3}$
Tritum Straboni.	Rusicada	27	$\frac{1}{3}$	$\frac{1}{2}$
Alcou hodie ciuitas.	Tretum promont.	27	$\frac{1}{2}$	$\frac{1}{4}$
Tacatua Plinio.	Vzicath	28	$\frac{1}{6}$	$\frac{1}{2}$
	Olcachites sinus	28	$\frac{2}{3}$	
	Tacatya	29	$\frac{1}{2}$	$\frac{1}{2}$
	Collops paruus	29	$\frac{1}{3}$	$\frac{1}{12}$
	Siur portus	29	$\frac{2}{3}$	$\frac{1}{3}$
	Hippi promontoria	30	$\frac{1}{2}$	$\frac{1}{4}$
Stoora hodie ciuitas.	Stoborum promontorio	30	$\frac{1}{6}$	$\frac{2}{3}$
	Aphrodisium Colonia	30	$\frac{1}{3}$	$\frac{1}{2}$
Bona hodie, Armua Plinio.	Hippō regia (cuius episcopus Aug.)	30	$\frac{1}{3}$	$\frac{1}{4}$
Sabathra Silio, Stephano autē & Polybio Tabathra.	Rubricati flu. ostia	30	$\frac{1}{2}$	$\frac{1}{4}$
	* Tabraca Colonia	31	$\frac{1}{4}$	$\frac{1}{3}$
	Apollinis templum	31	$\frac{2}{3}$	$\frac{1}{2}$
	Neptuni aræ	32	$\frac{1}{2}$	$\frac{1}{4}$
	Hippon uel equorū citatio	32	$\frac{1}{2}$	$\frac{1}{4}$
Tunis regnum, alij Tunex.	* Thmissa (Thinissa rectius)	33	$\frac{1}{2}$	$\frac{1}{2}$
Vtiensis Cato, hodie Bisartha.	Apollinis promontorio	33	$\frac{1}{3}$	$\frac{1}{4}$
Bragada.	* Ityca (vtica legendum)	33	$\frac{2}{3}$	$\frac{1}{4}$
Byrsa, Carchedon nomen retinet.	Cornelij castramentatio	33	$\frac{2}{3}$	$\frac{1}{2}$
Maxulla.	Bagradæ flu. ostia	34	$\frac{1}{2}$	$\frac{1}{3}$
Carpi.	* Carthago urbs magna	34	$\frac{1}{2}$	$\frac{1}{3}$
Misua Plinio.	Catadæ flu. ostia	34	$\frac{1}{2}$	$\frac{1}{3}$
Clupea, Clypea, Quipia uulgo.	Maxula	35	$\frac{2}{3}$	
Mercurij promontorio.	Carpis	35	$\frac{1}{3}$	$\frac{1}{12}$
Pom. Mele, contra Siciliam Plin. uulgo cabo denubia.	Nisua	35	$\frac{1}{6}$	$\frac{1}{2}$
Maometta uulgo.	Clipea	35	$\frac{1}{3}$	$\frac{1}{2}$
Susa uulgo.	Hermæa extrema	35	$\frac{1}{2}$	$\frac{1}{12}$
Africha uulgo.	Aspis	35	$\frac{1}{3}$	$\frac{1}{3}$
Adrametum Pro-	Curobis (Curubis Plinio)	35	$\frac{1}{2}$	$\frac{1}{6}$
	Neapolis Colonia	35	$\frac{1}{2}$	$\frac{1}{4}$
	Siagul	36	$\frac{1}{2}$	$\frac{1}{3}$
	Aphrodisium	36	$\frac{1}{4}$	$\frac{2}{3}$
	* Adrumentum Colonia	36	$\frac{2}{3}$	$\frac{2}{3}$

Rhuspina	36	$\frac{1}{2}$	$\frac{1}{3}$	32	$\frac{1}{2}$	$\frac{1}{3}$
Leptis parua	37	$\frac{1}{6}$		32	$\frac{1}{2}$	$\frac{1}{12}$
Thapsus	37	$\frac{1}{2}$		32	$\frac{1}{2}$	
Achola	37	$\frac{1}{2}$	$\frac{1}{4}$	32	$\frac{1}{2}$	$\frac{1}{4}$
Rhuspe	38			32	$\frac{1}{3}$	
Brachodes extrema	38	$\frac{1}{2}$		32	$\frac{1}{3}$	
Vsilla	38	$\frac{1}{6}$		32	$\frac{1}{6}$	
Taphrura (uulgo Fachs.)	38	$\frac{1}{2}$		32		

Syrtis paruæ situs

Syrtes alij Baxos, alij Banquos de Barbaria nuncupant.

Theænæ (Thænæ Plinio)	38	$\frac{1}{2}$		31		
Macodama	38	$\frac{1}{2}$		31	$\frac{1}{4}$	
Tritonis flu. ostia	38	$\frac{2}{3}$		30	$\frac{1}{2}$	$\frac{1}{3}$
Thacapa (Tacape Plinio)	38	$\frac{1}{2}$	$\frac{1}{3}$	30	$\frac{1}{2}$	$\frac{1}{3}$
Gythis	39	$\frac{1}{3}$		30	$\frac{1}{2}$	$\frac{1}{3}$
Hedaphtha ciuitas iuxta finem	40	$\frac{1}{2}$		31	$\frac{1}{4}$	
Zetha extrema	40	$\frac{2}{3}$		31	$\frac{2}{3}$	
Sabathra	41			31	$\frac{1}{2}$	
Pisidon portus	41	$\frac{1}{4}$		31	$\frac{1}{2}$	
Heoa (ocensis Plinio)	41	$\frac{1}{2}$		31	$\frac{2}{3}$	
Garapha portus	41	$\frac{1}{4}$		31	$\frac{2}{3}$	
* Neapolis, quæ & Leptis magna	42		$\frac{2}{3}$			
Cyniphi flu. ostia	42	$\frac{1}{4}$		31	$\frac{1}{2}$	
Barathia (Brata uulgo)	42	$\frac{2}{3}$		31	$\frac{1}{2}$	
Cinsterne	43	$\frac{1}{4}$		31		
Trierorū promont.	42	$\frac{1}{2}$	$\frac{1}{3}$	$\frac{1}{12}$	31	$\frac{1}{3}$

Syrtis magnæ

Macomaca uilla	43	$\frac{1}{2}$		30	$\frac{1}{2}$	$\frac{1}{4}$
Aspis	43	$\frac{2}{3}$		30	$\frac{1}{3}$	
Sacamaza uicus	43	$\frac{1}{2}$	$\frac{1}{3}$	$\frac{1}{12}$	30	
Pyrgos Euphranta	44	$\frac{1}{6}$		29	$\frac{2}{3}$	
Pharaxa uicus	44	$\frac{1}{2}$		29		
Isporū uicus	45			29		
Hippi extrema	46			29		
Philæni uilla	46	$\frac{1}{2}$	$\frac{1}{4}$	29		
Sub hanc eiusdem nominis Aræ terminus						
Aphricæ sunt						
Oriente uerò latus terminatur post interiorē sinum Syrtis, inde linea uersus meridiem ducta, iuxta Cyrenaicam usque ad finem, Cuius situs	47			25		
Meridionale uerò latus terminatur linea, quæ expositos duos fines iungit iuxta Getuliam & desertam Libyæ						
Montes in prouincia insignes sunt Buxara, cuius pars orientalis gra. habet	28			27		
Et mons Audus	28	$\frac{1}{2}$		29	$\frac{1}{2}$	
Et Thambes mons, cuius limites habent partes	29	$\frac{1}{2}$	$\frac{1}{2}$	& 32	28	$\frac{1}{2}$
Ex quo fluit Rubricatus flu. & mōs, qui dicitur Cirna.	33			30		

copio, Adruma Straboni.

Monexi uulgo.

Taphra, una ex Tripoli.

Thera Straboni.

Macomades

Tritonia Pallas.

Capis uulgo.

Sabatra Plinio, Raxaniabes uulgo.

Oca Pompono, altera ex Tripoli Africana.

Neapolim Plinius distinguit à Lepti magna, quæ tertia est ex Tripoli Africana, uulgo Tripolim barbaria regie ciuitas.

Mesoreta uulgo.

Zedicho uulgo.

Naym ciuitas.

Cabo de sorta.

Aræ Philenorum, duorum fratrum, dicuntur. Historia uide apud Valerium lib. 5. & Salustium in bello Iugurthino. hodie dicitur portus de Sabia.

A quo paludes inuicem contiguæ connectuntur: Et Hipponites palus, quæ grad. habet

32 $\frac{2}{3}$ 32 $\frac{1}{2}$
Et Sifara palus 33 31
Et Mampfarus mons, cuius fines continent gradus 33 27 $\frac{1}{2}$ & 36 $\frac{1}{2}$ 26 $\frac{1}{4}$

A quo Bagradas flu. decurrit
Et qui uocat Dios mons, uel Iouis 37 $\frac{1}{2}$ 31 $\frac{1}{4}$
Et Vsaletus mons, cuius fines continent gradus 37 28 & 39 $\frac{1}{2}$ 26 $\frac{1}{2}$

A quo fluit Triton amnis, & in ipso paludes Tritonis scilicet 38 $\frac{2}{3}$ 29 $\frac{2}{3}$

Et Pallas palus 38 $\frac{1}{2}$ 29 $\frac{1}{4}$
Et quæ uocatur Libya palus 38 $\frac{1}{2}$ 28 $\frac{1}{4}$

Et Gillius mons 40 $\frac{1}{2}$ 29 $\frac{1}{2}$
Et Thizibi mons 41 $\frac{1}{4}$ 28

Et Chuzambari mons, cuius fines habent partes 40 26 $\frac{1}{4}$ & 43 $\frac{1}{2}$ 26 $\frac{2}{3}$

A quo fluit Cyniphus flu. & Cabe fons, cuius gradus sunt 45 $\frac{1}{4}$ 26 $\frac{1}{6}$

Tenant autem occidentalia Aphricæ usq; ad mare Cirtesij & Nabatræ. Post hos uersus solis ortum Lontij. Et Numidiam, nouamq; prouinciam, usq; Tambracem. Post Mideni, & qui iuxta Carthaginem sunt. Sub quibus Libya Phœnices. Post usq; paruam Syrtim Machyni. Et sub ipsam * Cinichij, qui magis ad ortum uergunt. Et usq; ad Cyniphum flu. Nigritimi. Et circa fluuium ipsum * Lotophagi. Postea ultra magnam Syrtim Samabycij. Et deinde Nycprij. Quibus subiacent Eleones. Iterum autem Cirtesijs & Numidia australiores sub Audo monte sunt # Misulami. Sub quibus Nattabutæ. Post Sibes. Midenis aut Miacidij. Sub quibus Musuni. Postea sub Thame monte Saburbures. Sub quibus Haliardi & Sitaiphus campus.

A meridionali autem Libyphœnicū est Bacitis regio. Sub qua Zutæ. Postea Cerophæi, & Mampfari, supra eiusdem nominis montē. Sub monte autem sunt Motuturij. Sub Machinis autē sunt Machyres. Post Gephes, post quos Mimaces. Et sub Vsaletū montem Vzalæ & principium Libyæ desertæ.

Simi iter autem sub Cinithijs sunt Sigiplosij. Post Achæmenes. Post Muturgures. Sub quibus Muchthusij. Sub Nigitimis autem sunt Astacures. Sub Lotophagis Eropœi. Postea Dolopes. Sub quibus Erebidæ. Sub Samabycijs autem sunt Damēsij. Post Nigbeni. Sub quibus Nycprij. Sub Nycprij autem & Elæonas Macæi Syrticæ. Et deserta Libya.

Ciuitates uerò in prouincia mediterraneæ inter Ampsagam fluuium, & Thabracam ciuitatem sunt.

Cirtesiorum quidem

* Cirta Iulia	26	$\frac{1}{2}$	$\frac{1}{3}$	31	$\frac{1}{3}$
Mireum	26	$\frac{2}{3}$		30	$\frac{1}{3}$
Vaga	28			31	$\frac{2}{3}$
Lares	27	$\frac{1}{2}$		30	$\frac{2}{3}$
Apari	27	$\frac{2}{3}$		29	$\frac{2}{3}$
Azama	27	$\frac{1}{2}$		27	$\frac{1}{2}$

Numidiæ nouæ

Cucua Colonia	28	$\frac{1}{2}$		31	$\frac{1}{4}$
Thunudronū Colonia	28	$\frac{1}{3}$		30	$\frac{1}{2}$
Aspucca	29	$\frac{1}{2}$		32	
Simifchi	29			31	$\frac{1}{3}$
Thuburnica Colonia	30			32	$\frac{2}{3}$
Tucca	29	$\frac{1}{2}$		31	$\frac{1}{3}$
Thieba Colonia	29	$\frac{1}{2}$		30	$\frac{1}{2}$
Tubursica	29	$\frac{1}{3}$		30	$\frac{1}{2}$
Vcibi	30			29	$\frac{1}{2}$
Gausaphna	29	$\frac{1}{4}$		31	
Lambæsa	29			30	

Legio augusta tertia

Thubutis	29	$\frac{1}{2}$		28	$\frac{1}{3}$
Bullaria	30	$\frac{2}{3}$		31	$\frac{1}{2}$
* Sicca ueneria	30	$\frac{1}{2}$		30	$\frac{1}{2}$
Affurus	30	$\frac{1}{2}$	$\frac{1}{3}$	30	$\frac{1}{2}$
Narangara	30			30	$\frac{1}{6}$
Thebesca	30	$\frac{1}{2}$		29	$\frac{1}{2}$
Thunusda	30	$\frac{2}{3}$		32	
Madurus	32			31	$\frac{1}{2}$
Ammædara	32	$\frac{1}{6}$		30	$\frac{1}{2}$
Thanutada	32			29	$\frac{1}{2}$
Gazacupada	31	$\frac{1}{6}$		29	$\frac{1}{4}$
Gedne	31	$\frac{2}{3}$		28	$\frac{1}{2}$

Inter Thabraca autem ciuitatem & Bagradam flu.

Canopisi	32	$\frac{1}{4}$		32	$\frac{1}{2}$
Melida	32	$\frac{2}{3}$		31	$\frac{1}{2}$
Vzan	33	$\frac{1}{4}$		31	$\frac{1}{3}$
Thifica	33	$\frac{1}{4}$		32	
Cipipa	34			31	$\frac{1}{2}$
Theudali	33	$\frac{1}{3}$		31	$\frac{2}{3}$
Auitta	33	$\frac{1}{2}$		30	$\frac{1}{4}$
Tobros	34			30	$\frac{1}{2}$
Ilica	34	$\frac{1}{2}$		30	$\frac{1}{3}$
Tucca	34			29	$\frac{1}{2}$
Dabia	33			29	$\frac{1}{2}$
Bendina	34	$\frac{1}{2}$		29	$\frac{1}{3}$
Vazua	33	$\frac{1}{3}$		29	$\frac{1}{6}$
Nensa	34	$\frac{1}{6}$		28	$\frac{1}{2}$
Aquæ calidæ	33	$\frac{2}{3}$		28	$\frac{1}{2}$
Zigira	33	$\frac{1}{6}$		28	$\frac{1}{2}$
Thasia	33			27	$\frac{1}{2}$
Thunuba	33	$\frac{1}{3}$		27	$\frac{1}{2}$
Muste	33	$\frac{2}{3}$		27	$\frac{1}{2}$
Themisua	34	$\frac{2}{3}$		28	$\frac{2}{3}$
Zamamizon	34	$\frac{1}{3}$		28	
Timica	34	$\frac{1}{2}$	$\frac{1}{3}$	27	$\frac{2}{3}$
Tuscubis	35	$\frac{1}{2}$		28	$\frac{1}{6}$

Inter

Constans hodie.

Zama Sallustio
Floro & ceteris.

Bula Procopio,
Bularegia Plinio.

Madaurensis Plinio.

* Cinithios Tacitus, Ethinos Plinius.
* Ex loto arbore uictitant, cuius fructus adeo est dulcis, ut Homero teste, Ulyssis socijs parte obliuionem incusserit.
Misulanos Tacitus, Misulanos Plinius.

Inter Bagradam autem amnem & tritonem flu. sub Carthagine quidem

Maxula uetera	34 $\frac{1}{2}$	32 $\frac{1}{2}$
Vol	34 $\frac{1}{2}$ $\frac{1}{4}$	32 $\frac{1}{2}$
Thimisa	35	31 $\frac{1}{2}$
Cuina Colonia	35 $\frac{1}{2}$	31 $\frac{1}{2}$
* Vthina	34 $\frac{1}{2}$	31 $\frac{1}{3}$
Audira	34 $\frac{1}{2}$	30 $\frac{1}{2}$ $\frac{1}{3}$
Mediccara	35 $\frac{1}{2}$	31 $\frac{1}{2}$ $\frac{1}{6}$
Thuburbo	35	30 $\frac{1}{2}$ $\frac{1}{6}$
Tucma	35 $\frac{1}{2}$	30 $\frac{1}{6}$
Ballamenfa	34 $\frac{1}{3}$	30
Cerbica	36	30
Nuroli	34 $\frac{1}{3}$	26 $\frac{1}{2}$
Ticelia	34 $\frac{2}{3}$	29
Safura	36	29 $\frac{2}{3}$
Cilmæ	35 $\frac{1}{2}$	29 $\frac{1}{6}$
Vepillum	36 $\frac{1}{4}$	29
Thabba	35 $\frac{1}{3}$	28 $\frac{1}{3}$
Tichafa	36	28 $\frac{2}{3}$
Netata	36	27 $\frac{1}{2}$ $\frac{1}{3}$
Bunthum	36 $\frac{1}{4}$	23 $\frac{1}{3}$

Sub Adrumento autem Ciuitate

Almæna	35 $\frac{1}{4}$	30 $\frac{2}{3}$
Vticna	35 $\frac{2}{3}$	32 $\frac{1}{2}$
Chrabafa	36	32 $\frac{1}{3}$
Turza	35 $\frac{2}{3}$	31 $\frac{1}{2}$ $\frac{1}{3}$
Vlizibira	36	31 $\frac{1}{3}$
Orbita	36 $\frac{1}{3}$	32
Vzita	36 $\frac{1}{2}$ $\frac{1}{3}$	32 $\frac{1}{3}$
Gisira	36 $\frac{1}{3}$	31 $\frac{1}{2}$ $\frac{1}{4}$
Zurmentum	37	31 $\frac{1}{2}$
Zalapa	36 $\frac{1}{2}$ $\frac{1}{4}$	31 $\frac{1}{2}$ $\frac{1}{4}$
Augustum	36 $\frac{1}{3}$	30 $\frac{2}{3}$
Leæ	36 $\frac{1}{3}$	30 $\frac{1}{2}$
Auidus	36 $\frac{2}{3}$	30
Vbata	36 $\frac{1}{2}$ $\frac{1}{4}$	29 $\frac{1}{3}$
Tifurus	36 $\frac{1}{2}$ $\frac{1}{3}$	28 $\frac{2}{3}$
* Thyfdrus	37 $\frac{1}{2}$ $\frac{1}{3}$	32
Vzecia	37 $\frac{1}{2}$ $\frac{1}{3}$ $\frac{1}{12}$	31 $\frac{1}{6}$
Setiensis	37 $\frac{1}{2}$ $\frac{1}{4}$	31 $\frac{1}{2}$
Lalice	37 $\frac{1}{6}$	31 $\frac{1}{3}$
Bizacina	37 $\frac{1}{2}$ $\frac{1}{3}$	30 $\frac{1}{2}$ $\frac{1}{4}$
Targarum	37 $\frac{1}{4}$	30 $\frac{1}{2}$ $\frac{1}{4}$
Kararus	37	30 $\frac{1}{3}$
Campfa	37 $\frac{1}{2}$ $\frac{1}{4}$	29 $\frac{1}{2}$ $\frac{1}{4}$
Putea	37 $\frac{1}{2}$ $\frac{1}{4}$	29 $\frac{1}{6}$
Caraga	38 $\frac{1}{6}$	29 $\frac{2}{3}$
Muruus	38 $\frac{1}{6}$	30 $\frac{1}{2}$ $\frac{1}{4}$
Zugar	38	30 $\frac{1}{2}$

Inter autem duas Syrtes Ciuitates hæ

Chuzis	39 $\frac{1}{2}$	30
Sumucis	40 $\frac{1}{3}$	30 $\frac{1}{2}$
Pifinda	41	31
Sabrata	41 $\frac{1}{4}$	30 $\frac{1}{2}$
Syddenis	41 $\frac{2}{3}$	31 $\frac{1}{6}$

Azuis	42 $\frac{1}{2}$ $\frac{1}{4}$	30 $\frac{1}{2}$ $\frac{1}{4}$
Gerifa	43	30 $\frac{1}{2}$ $\frac{1}{3}$
Ifcina	43 $\frac{1}{3}$	30 $\frac{1}{2}$ $\frac{1}{3}$
Ammonis	42	30 $\frac{2}{3}$
Amuncla	42 $\frac{2}{3}$	30 $\frac{1}{6}$
Muste uicus	42 $\frac{1}{3}$	28 $\frac{2}{3}$
Butta	42 $\frac{2}{3}$	28 $\frac{1}{2}$
Tege	42 $\frac{2}{3}$	27 $\frac{1}{2}$
Durga	43	26 $\frac{1}{2}$
Sicapha	43 $\frac{1}{2}$	30
Vddita	43 $\frac{1}{3}$	28 $\frac{2}{3}$
Galybe	43 $\frac{2}{3}$	29 $\frac{1}{6}$
Thagulis	44 $\frac{1}{4}$	28

Insulæ nerò adiacent Aphricæ iuxta continentem hæ

Hidras insula	28	33
Calathe insula	31	33 $\frac{2}{3}$
Dracontinus insula	33 $\frac{1}{4}$	34 $\frac{1}{4}$
Ægimnus insula	31 $\frac{1}{4}$	33 $\frac{1}{4}$
Larunesiæ insulæ duæ	37	33 $\frac{1}{2}$
Lopadusa insula	39	33 $\frac{1}{3}$
Æthusa insula	39 $\frac{1}{2}$	33 $\frac{1}{3}$
Cercinnainsula & ciuitas	39	32 $\frac{1}{4}$

Lotophagites insula, in qua ciuitates duæ

Gerrapolis	39 $\frac{1}{4}$	31 $\frac{1}{4}$
* Mininx ciuitas	39 $\frac{1}{2}$	31 $\frac{1}{3}$
Misynus insula	44 $\frac{2}{3}$	30 $\frac{2}{3}$
Pontia insula	45 $\frac{2}{3}$	30 $\frac{1}{4}$
Gaia insula	46	29 $\frac{2}{3}$

Pelagiæ uerò insulæ Aphricæ hæ sunt

* Cofsira insula & ciuitas	37 $\frac{1}{3}$	34 $\frac{1}{3}$
Glaucanis insula & ciuitas	37 $\frac{1}{3}$	34 $\frac{2}{3}$
* Melite insula in qua ciuitas		
Melite	38 $\frac{1}{2}$ $\frac{1}{4}$	34 $\frac{2}{3}$
Et Chersonesos	38 $\frac{2}{3}$	34 $\frac{1}{2}$ $\frac{1}{4}$
Et Iunonis templum	39	34 $\frac{2}{3}$
Et Herculis templum	38 $\frac{1}{2}$ $\frac{1}{4}$	34 $\frac{1}{12}$

Syrenes situs.

CAPVT IIII.

TABVLA III. APHRICAE.



CYRENAICA pro uincia definitur ab occasu quidem Syrti magna, & Aphrica iuxta lineam, quæ à Philænis aris uersus meridiem est, usq; ad finem. Cuius situs continet grad. 46 $\frac{1}{2}$ $\frac{1}{4}$ 29 usq; ad 47 25 Aseptentrionibus Libyco pelago, iuxta littus quod est ab interiore sinu Syrtis usq; Darnidem ciuitatē, Cuius descriptio sic se habet

Gaulos & Galata Plinio.

Ægimurus Straboni.

als Cerauia.

Mirmex dicitur Plinio, Meninxet Straboni.

Algerbo ciuitas, à qua uocantur hodie insulæ del gerbo, seu los chelbens.

als Glosyra, Corsura Straboni.

Malta insula, qua donati sunt ab imperatore milites Rodij.

Iunora insula.

Corena uulgo, Pentapolis alio nomine dicta, à quinque eius præclaris urbibus, Berenice, Arsinoe, Ptolomaidē, Apollonia, Cyrene.

Taburbis Plin.

Vlufuburitanum Plinio.

Byzacium Procopio, Capsa omnibus dicitur.

Automala Straboni, Estani uulgo.
Salinas uulgo.
Ziuayra uulgo.
Corcorella.
Borion, Hyporesgius, Hypon deinde dictum.

Post Phylæni uillam			
Automalax præsidium	47 $\frac{1}{2}$	29 $\frac{1}{6}$	
Drepanum promontorium	47 $\frac{1}{4}$	29 $\frac{1}{3}$	
Maritimæ stationes	47 $\frac{1}{3}$	29 $\frac{2}{3}$	
Diaroea portus	47 $\frac{1}{4}$	30	
Herculis turris	47 $\frac{1}{3}$	30 $\frac{1}{2}$	
Diachersis præsidium	47 $\frac{1}{3}$	30 $\frac{1}{2}$	$\frac{1}{3}$
Boreū promont. finis Sirtis	47 $\frac{1}{4}$	31 $\frac{1}{6}$	
Bryorum littus	47 $\frac{1}{2}$	31 $\frac{1}{4}$	

Pentapolis

* Berenice, quæ & Hesperides 47 $\frac{1}{3}$ $\frac{1}{4}$ 31 $\frac{1}{3}$
Hesperis primò, Callimacho & Plinio, Barce Strab. & Herodoto, hodie uulgo Bernicho.

Lethon.
Trochara uulgo.
Tolometa uulgo.
Zadra uulgo.
Cabo de raxatini.
Bonandria uulgo.

Lathonis flu. ostia	48 $\frac{1}{4}$	31 $\frac{1}{3}$	
* Arcinoë, quæ & Theuchira	48 $\frac{2}{3}$	31 $\frac{1}{3}$	
* Ptolemais	49 $\frac{1}{2}$	31 $\frac{1}{6}$	
Aurigda	49 $\frac{1}{2}$	31 $\frac{1}{2}$	
Aptuchi fanum	49 $\frac{1}{2}$	31 $\frac{2}{3}$	
Phycus promont. & Castellū	50	31 $\frac{1}{2}$	$\frac{1}{3}$
* Apollonia	50 $\frac{1}{6}$	31 $\frac{2}{3}$	
Naufstathmos portus	50 $\frac{1}{3}$	31 $\frac{2}{3}$	
Erythron locus	50 $\frac{1}{2}$	31 $\frac{1}{2}$	
Chersis uilla	50 $\frac{1}{2}$ $\frac{1}{4}$	31 $\frac{1}{3}$	
Zephyrium promont.	51	31 $\frac{1}{3}$	
Darnis	51 $\frac{1}{4}$	31 $\frac{1}{4}$	

Ab ortu uerò solis fines habet Marmaricæ partem iuxta extensam lineam à Darnide, uersus meridiem, usq; ad finem. Cuius situs 51 $\frac{1}{4}$ 25

A meridie deserta Libyæ iuxta lineam extensam, coniungentem duos terminos.

Habet autem prouincia montes qui appellantur Herculis harenæ, quorum medium gradus habet 48 $\frac{2}{3}$ 29

Et Velpos montes 47 $\frac{2}{3}$ 29 $\frac{1}{2}$

Et Boæcolicum montem 51 26 $\frac{1}{2}$

Et Paludes marinas, & eam quæ à Lathone flu. diuertitur, cuius medium continet gradus 47 $\frac{1}{2}$ $\frac{1}{4}$ 31 $\frac{1}{6}$

Et paludem, quæ sub paliuro est, in qua Conchylum 52 31 $\frac{1}{6}$

Tenant autem prouinciam sub Pentapoli quidam Barcitæ, ab orientali plaga hortorum Hesperidum, quibus magis etiam ad orientem Ararauceles. Sub hortis autem Hesperidum sunt Herculis cumuli arenosi. Et qui magis orientales sunt Asbetæ. Post iuxta Aphricam sub Velpis montibus Macatutæ. Et deinde Laganicorum specus. Magis autem orientales ipsis sunt Psilli. Et deinde loca sunt ferarum plena. Et Silphiophera regio, nec non Libyæ deserta.

Ciuitates mediterraneæ in prouincia hæ sunt

* Cyrene (Corena uulgo)	50	31 $\frac{1}{3}$
Archile	50 $\frac{1}{2}$	31 $\frac{1}{4}$
Chærecla	48 $\frac{1}{2}$	31
Neapolis	49	31

Lethes dicitur, infernalis flu. poetis celebris, cuius aquæ gustus præteritorum efficit obliuionem.

Hortus Hesperidū aurea mala profereus, quæ per uigili dracone. interempto Hercules surripuit.

Battidas Silius nominat Cyrenēses.

Artamis uicus	49 $\frac{1}{2}$ $\frac{1}{4}$	31 $\frac{1}{6}$
Zemythus	49 $\frac{1}{2}$ $\frac{1}{3}$	31 $\frac{1}{2}$
Barce	49 $\frac{1}{4}$	30 $\frac{1}{2}$ $\frac{1}{4}$
Rhaga	49 $\frac{2}{3}$	31
Celida	50 $\frac{1}{2}$ $\frac{1}{2}$	30 $\frac{2}{3}$ $\frac{1}{4}$
Hydra	50 $\frac{1}{2}$ $\frac{1}{3}$	30 $\frac{1}{2}$ $\frac{1}{4}$
Alibaca	49 $\frac{1}{6}$	30 $\frac{1}{6}$
Thintis.	50	30 $\frac{1}{4}$
Cænopolis	50 $\frac{1}{2}$ $\frac{1}{4}$	30 $\frac{1}{3}$
Phalacra	49 $\frac{1}{2}$ $\frac{1}{4}$	30 $\frac{1}{2}$
Marabina	48	30 $\frac{1}{4}$
Auritina	49 $\frac{1}{2}$ $\frac{1}{4}$	29 $\frac{1}{2}$ $\frac{1}{3}$
Acabis	50 $\frac{1}{2}$ $\frac{1}{4}$	29 $\frac{2}{3}$ $\frac{1}{3}$
Maranthis uicus	47 $\frac{1}{2}$ $\frac{1}{4}$	29 $\frac{2}{3}$
Andan oppidum	47 $\frac{1}{2}$ $\frac{1}{4}$	29
Echinus pagus	49 $\frac{1}{2}$	28 $\frac{2}{3}$
Philonis uicus	51	28 $\frac{2}{3}$
Arimantis oppidum	51	28 $\frac{1}{2}$ $\frac{1}{3}$ $\frac{1}{12}$

Insulæ autem penes regionem sunt

Myrmex insula	48 $\frac{2}{3}$	31 $\frac{1}{2}$ $\frac{1}{3}$
Læa seu ueneris insula	50 $\frac{1}{6}$	31 $\frac{1}{2}$ $\frac{1}{3}$ $\frac{1}{12}$

Marmaricæ Libyæ &

ÆGYPTI TOTIVS circumscriptio.

C A P I T U L U M V.

TABVLA III. APHRICAE.



MARMARICA cū Ægypto terminatur ab occasu Cyrenaica, iuxta lineam, quæ extenditur per Darnidem ciuitatē, & parte interioris Libyæ sub eodē meridiano, usq; finem, cuius situs 51 $\frac{1}{4}$ 25

A septentrionibus uerò Ægyptiaco pelago iuxta littoris descriptionem hanc.

Marmaricæ Nomi

Axylis uilla	51 $\frac{2}{3}$	31 $\frac{1}{4}$
* Chersonesus magna	52	31 $\frac{2}{3}$
Phthia portus	52 $\frac{1}{2}$	31 $\frac{1}{4}$
Paliurus	52 $\frac{1}{4}$	31 $\frac{1}{4}$
Batrachus portus	52 $\frac{1}{2}$	31 $\frac{1}{4}$
Petræ paruæ portus	52 $\frac{1}{2}$ $\frac{1}{4}$	31 $\frac{1}{4}$
Antipyrgus	53 $\frac{1}{3}$	31 $\frac{1}{4}$
Scythranus portus	53 $\frac{1}{2}$	31 $\frac{1}{6}$
Catæonium promont.	53 $\frac{1}{2}$ $\frac{1}{4}$	31 $\frac{1}{4}$
Ardanis promontorium	54	31 $\frac{1}{6}$
Petræ magnæ portus	54 $\frac{1}{6}$	31 $\frac{1}{6}$

Libyæ Nomi littus

Panormus portus	54 $\frac{1}{3}$	31 $\frac{1}{6}$
Cathabathmos magnus	54 $\frac{1}{2}$	31 $\frac{1}{4}$
Ænesiphysa portus	55	31 $\frac{1}{6}$

Selinis

Aropus postea dicta.

Marmarica appellatur, hac etate Barcha, Ab Alexandria usq; Cyrenæ, aspera regio, et homines ferè in Ægypto ciuitates & oppida insignia ultra 18. milia fuisse tradit Diod. Siculus, Plinius 20. milia.

vouos, præfectura seu prouincia dicitur.

Cabo de raxatini. Plinius dicitur Straboni.

Menelaus appellatus.

Tetrapyrgia Straboni, Lucho uulgo.

Ardanaxes. Hic ad Cretâ 500. miliaria.

Nesiphysa Strab.

Zygris uilla	55	$\frac{1}{4}$	31	$\frac{1}{6}$		
Chætæa uilla	55	$\frac{1}{2}$	31	$\frac{1}{6}$		
Zagylis uilla	55	$\frac{1}{2}$	$\frac{1}{4}$	31	$\frac{1}{6}$	
Selinis portus	56		31	$\frac{1}{6}$		
Trifarchi uilla	56	$\frac{1}{3}$	31	$\frac{1}{12}$		
Apis	56	$\frac{2}{3}$	31	$\frac{1}{12}$		
* Parætonium	57		31	$\frac{1}{6}$		
Pythis extrema	57	$\frac{1}{6}$	31	$\frac{1}{6}$		
Greafgony seu Vetulæ portus	57	$\frac{1}{3}$	31	$\frac{1}{12}$		
Callij promont.	57	$\frac{1}{2}$	31	$\frac{1}{6}$		
Zygis portus	57	$\frac{2}{3}$	31	$\frac{1}{12}$		
Leuce acte, uel Albū littus	57	$\frac{1}{2}$	$\frac{1}{3}$	31	$\frac{1}{6}$	
Hermæa extrema	58		31	$\frac{1}{4}$		
Phœnicis portus	58	$\frac{1}{3}$	31	$\frac{1}{6}$		
Antiphra uilla	58	$\frac{2}{3}$	31	$\frac{1}{12}$		
Derris extrema	58	$\frac{1}{2}$	$\frac{1}{3}$	31	$\frac{1}{12}$	
Leucaspis portus	59		31	$\frac{1}{12}$		
Glaucum promont.	59	$\frac{1}{6}$	31	$\frac{1}{6}$		
Mareoti Nomi littora						
Chymo uicus	59	$\frac{1}{2}$	31	$\frac{1}{12}$		
Plinthine	59	$\frac{1}{2}$	$\frac{1}{4}$	31		
Cherfonesus parua portus	60		31	$\frac{1}{12}$		
Totius Ægypti Metropolis						
* Alexandria (No hebreis)	60	$\frac{1}{2}$	31			
Menelai Metropolis						
Canobos (Canopus alij)	60	$\frac{1}{2}$	$\frac{1}{4}$	31	$\frac{1}{12}$	
Nili ostia Septem						
Heracleoticum ostium	60	$\frac{1}{2}$	$\frac{1}{3}$	$\frac{1}{12}$	31	$\frac{1}{12}$
Bolbitinum ostium	61	$\frac{1}{4}$		31	$\frac{1}{12}$	
Sebennyticum ostium	61	$\frac{1}{2}$		31	$\frac{1}{12}$	
Pineptimi pseudostomū	61	$\frac{1}{2}$	$\frac{1}{4}$	31	$\frac{1}{12}$	
Diolcos pseudostomū	62	$\frac{1}{6}$		31	$\frac{1}{6}$	
Pathmeticum ostium	62	$\frac{1}{2}$		31	$\frac{1}{6}$	
Mendesium ostium	62	$\frac{1}{2}$	$\frac{1}{4}$	31	$\frac{1}{6}$	
Taniticum ostium	63			31	$\frac{1}{4}$	
Pelusiaticum ostium	63	$\frac{1}{4}$		31	$\frac{1}{4}$	
Pelusium ciuitas	63	$\frac{1}{3}$		31	$\frac{1}{6}$	
Gerrum terminus (Gerra)	63	$\frac{1}{2}$	$\frac{1}{12}$	31	$\frac{1}{3}$	
Calsiotidis						
Cassium	63	$\frac{1}{2}$	$\frac{1}{4}$	31	$\frac{1}{4}$	
Eruptio Sirbonidis paludis	63	$\frac{1}{2}$	$\frac{1}{3}$	31	$\frac{1}{6}$	
* Ostracine (stragioni uulgo)	64	$\frac{1}{4}$		31	$\frac{1}{2}$	
Rhinocorura	64	$\frac{2}{3}$		31	$\frac{1}{2}$	
Anthedon	64	$\frac{1}{2}$	$\frac{1}{3}$	31	$\frac{2}{3}$	
Ab oriente terminatur parte ludææ, quæ est ab Anthedone ciuitate usq; finem, cuius situs						
	64	$\frac{1}{4}$		30	$\frac{2}{3}$	
Et inde Arabia Petræa usq; ad Heroum urbem interioris partis sinus Arabici, cuius situs						
	63	$\frac{1}{2}$		29	$\frac{1}{2}$	
Et parte Arabici sinus iuxta littoris descriptionem hanc. Post interiorem sinum præfatum, qui gradus habet						
	63	$\frac{1}{2}$		29	$\frac{1}{2}$	
Arsinoe	63	$\frac{1}{3}$		29	$\frac{1}{6}$	
Clyfina præsidium	63	$\frac{1}{3}$		28	$\frac{1}{2}$	
Drepanum promontoriū	64			27	$\frac{1}{2}$	

* Misiformus	64	$\frac{1}{2}$	27	$\frac{1}{4}$	
Philoteris portus	64	$\frac{1}{4}$	26	$\frac{1}{2}$	
Aias mons	64	$\frac{1}{3}$	26	$\frac{1}{2}$	
Leucos, hoc est Albus portus	64	$\frac{1}{2}$	26		
Acabe mons	64	$\frac{1}{2}$	25	$\frac{1}{2}$	
Nechesia	64	$\frac{1}{2}$	25	$\frac{1}{2}$	
Smaragdus mons	64	$\frac{1}{2}$	$\frac{1}{3}$	25	
Lepte extrema	64	$\frac{2}{3}$	24	$\frac{2}{3}$	
* Berenice	64	$\frac{1}{12}$	23	$\frac{1}{2}$	
Pentadactylum mons	64	$\frac{1}{2}$	$\frac{1}{4}$	23	$\frac{1}{2}$
Bazium promontorium	65		23		
A meridie autem definitur linea inde extensa usq; ad præfatum finem in Libya interiori, cui lineæ adiacet Æthiopia, quæ est post Ægyptum. Montes autē in prouincia insignes sunt Bascifæ					
Quorum medium	52	$\frac{1}{3}$	30		
Et Anagombri montes	54		27	$\frac{1}{2}$	
Et Asiphus mons	55		30	$\frac{1}{2}$	
Et Aspis mons	57	$\frac{1}{2}$	30	$\frac{2}{3}$	
Et Ogdamus mons	58		29	$\frac{1}{2}$	
Et Tinodes mons	58	$\frac{1}{2}$	26	$\frac{2}{3}$	
Et Azar mōs cuius fines	51	$\frac{1}{2}$	23	$\frac{1}{2}$	
Et Libici montes ob occidentali plaga Nili amnis, quorū fines	61	29	&	60	$\frac{1}{2}$
				23	$\frac{1}{2}$
Paludes autem hæc sunt					
Cleartis palus	52		26	$\frac{1}{3}$	
Et Lacci palua	55	$\frac{1}{2}$	26	$\frac{2}{3}$	
Et Lycomedis palus	57		24		
Et Solis fons	58	$\frac{1}{4}$	28		
Et Maria palus (Arapotes)	60	$\frac{1}{4}$	30	$\frac{1}{2}$	
Et Moeridis lacus	60	$\frac{1}{3}$	29	$\frac{1}{3}$	
Et Sirbonis palus	64	$\frac{1}{4}$	31		
Tenent autem plagam maxime septentrionalem Marmaricæ Nomi Libyarchæ, & Aniritæ, & Bassachitæ. Sub quibus Apotimatae. Postea qui etiam ijs australiores sunt, Augilæ, quorum situs					
	52	$\frac{1}{2}$	28		
Post quos Nafamones, & Bacatæ. Postea Augichisæ, & Tapanitæ. Post quos Sentites & Obilæ. Postea Æzari					
Libyæ autem Nomi, quæ supra mare sunt, colunt Zygritæ, & Chattani, & Ziges, Meridionalia uerò Buzes, & Ogdæmi. Post quos Adyrmachidæ. Postea Hammoniaca regio, cuius situs					
	55	$\frac{1}{2}$	28		
Post Anagombri. Post Iobanchi, & Ruaditæ. Mareoti uerò pars, quæ mari imminet Tenia dicitur. Interiora autem tenent Gonia tæ & Profoditæ. Post quos Scithiaca regio, cuius situs					
	60	$\frac{2}{3}$	30	$\frac{1}{6}$	
Et post Mastitæ. His etiam australiora incolunt Nitriotæ, & Oasitæ, quorum situs					
	59	$\frac{1}{2}$	29	$\frac{1}{2}$	
Post quos Libyaegyptij					
Iuxta autem totum australe latus Marmaricæ					

Philoteris Pomponio, Aenum Plinio est ciuitas in eo portu celebris.

Chosair portus.

Mareotis. Auriacem & Mæritidem diuersis appellari ueritatibus uocat.

Augillarum scæne, nocte qua nubunt omnium coitu profutuuntur, eximie pudicitiam maxime seruantes: autor Herodorus Mela & Solinus.

Ab Ammonis oraculo sic dicitur, quod nunquam uocatur, Cancarron de Mæhoma.

Hammoniam alij, est ciuitas & Portus ingens, Strabo.

Leucogeum, Alba acta Straboni, hodie Ripæ albe.

Cynossena Plintina.

Bosire hodie ibi ciuitas pulchra.

Scandaria Turcis dicitur. Bochir hodie.

Naucraticum Plinius, Mela Canopicum, hodie Roxetum, rosetto.

Phatnicū Straboni

Tanucū Plinio & Pomponio. Damata hodie, Hebraicè Sin, olim Heliopolis.

Cassium est mons, ubi Iouis cassij templū, & Pompeij sepulchrum. * Asedech Hebraicè Larissa hodie.

Heropolis & Aemon Stephano, in Biblijs dicitur terra Iessen, israelitarum mansio.

Acant sinus, ubi ciuitas Zuem.

Cleopatrida post dicta.

Diammos & abrochos, id est arenosa & sine pluuia.

Exielesæ petre Strab.

ac Libyæ pertingit Diammos & Abrochos regio. Vniuersum uerò littorale latus iuxta Arabicum sinum tenent Arabes Ægyptij. Icthiophagi, in quibus dorfa montium sunt

Troigi lapidis montis	62 $\frac{2}{3}$	29 $\frac{1}{4}$
Et Alabastreni montis	63	28
Et Porphiriti montis	63	26 $\frac{2}{3}$
Et nigri lapidis	73	24 $\frac{1}{3}$
Et Basaniti lapidis	64	23 $\frac{1}{2}$

In Marmarica oppida mediterranea hæc sunt

Leucoë	51 $\frac{1}{3}$	31
Bonchyris	52 $\frac{1}{3}$	31
Leucæ uel Albæ camini	53 $\frac{1}{6}$	30 $\frac{1}{2}$ $\frac{1}{3}$
Menelaus	53 $\frac{2}{3}$	31
Gaphara	54	30 $\frac{1}{3}$ $\frac{1}{12}$
Masuchis	53 $\frac{1}{2}$	30 $\frac{2}{3}$
Masadalis	51 $\frac{2}{3}$	30 $\frac{1}{2}$
Abathuba	51 $\frac{1}{2}$	30
Leucæ uel albæ Napæ	52 $\frac{1}{2}$	30 $\frac{1}{4}$
Tacaphuris	53 $\frac{1}{2}$ $\frac{1}{3}$	30 $\frac{1}{6}$
Dioscoron	53 $\frac{1}{2}$	28 $\frac{1}{2}$ $\frac{1}{3}$
Migo	53 $\frac{1}{2}$	28 $\frac{1}{2}$
Saragina	54 $\frac{1}{4}$	28
Alo	53 $\frac{1}{4}$	28 $\frac{1}{2}$ $\frac{1}{2}$
Mazacila	54 $\frac{1}{3}$	26 $\frac{1}{2}$
Billa	54 $\frac{1}{2}$	25 $\frac{2}{3}$

Et in Augilis, & in Nasamonibus

Augila	52 $\frac{1}{2}$	28
Et magri locus	54 $\frac{1}{3}$	27 $\frac{1}{2}$ $\frac{1}{3}$

Libyæ autem Nomi & uici hi sunt

Tachorsa	54 $\frac{1}{2}$	30 $\frac{1}{2}$ $\frac{1}{3}$
Azicis	55	31
Nemesium	55 $\frac{1}{2}$	30 $\frac{1}{2}$
Tisarchi	55 $\frac{1}{2}$ $\frac{1}{3}$	30 $\frac{1}{2}$ $\frac{1}{3}$
Philonis	55 $\frac{1}{2}$ $\frac{1}{3}$	30 $\frac{1}{2}$
Sophanis	56 $\frac{1}{2}$	30 $\frac{1}{2}$ $\frac{1}{3}$
Bibliaphorium	56 $\frac{1}{3}$	30 $\frac{2}{3}$
Scope	56 $\frac{2}{3}$	30 $\frac{1}{2}$ $\frac{1}{3}$
Callij	57 $\frac{1}{2}$	30 $\frac{1}{2}$ $\frac{1}{3}$
Læodamantinum	57 $\frac{1}{2}$	31
Catabathmus paruus	58	30 $\frac{1}{2}$ $\frac{1}{3}$
Pedonia	58 $\frac{1}{3}$	31
Pnigeus	58 $\frac{1}{2}$	30 $\frac{1}{2}$
Glaucum	59 $\frac{1}{6}$	30 $\frac{1}{2}$ $\frac{1}{3}$
Tuccitora	55 $\frac{1}{6}$	30 $\frac{1}{4}$
Thanuthis	55 $\frac{2}{3}$	29 $\frac{1}{2}$ $\frac{1}{4}$
Pednopum	57 $\frac{1}{4}$	29 $\frac{2}{3}$
Climax	57 $\frac{2}{3}$	30 $\frac{1}{6}$
Siropum	56 $\frac{1}{3}$	28 $\frac{1}{2}$ $\frac{1}{4}$
Mareotis	58	28 $\frac{1}{3}$

Et in Hammoniacæ

Alexandri castra	56 $\frac{1}{2}$	28 $\frac{1}{6}$
Et Hammorum ciuitas	55 $\frac{1}{2}$	28
Mareoti autem Nomi, Ciuitates & uillæ		
Monocaminum	59 $\frac{1}{6}$	30 $\frac{1}{2}$

Augela & Auafis regio hac etiam etate dicta, uia publica de mauritania ad Ægyptum.

Catani populi.

Ligees populi.

Auafis, Ammonien sis Pli. ubi Amonis Iouis oraculum.

Tenia Regio hac etate.

Halmyre	59 $\frac{2}{3}$	30 $\frac{1}{2}$ $\frac{1}{3}$
Taposiris	59 $\frac{1}{2}$ $\frac{1}{3}$	30 $\frac{1}{4}$
Cobij	59 $\frac{1}{6}$	30 $\frac{1}{3}$
Antiphili	59 $\frac{1}{2}$	30 $\frac{1}{3}$
Ierax	59 $\frac{2}{3}$	30 $\frac{2}{3}$
Phamothis	60	30 $\frac{2}{3}$
Palæmaria uicus	60	30 $\frac{1}{6}$

Et in Scythiaca regione

Scyathis	60 $\frac{2}{3}$	30 $\frac{1}{3}$
----------	------------------	------------------

Et circa Moeridis paludem

Banchis	60 $\frac{1}{2}$	29 $\frac{2}{3}$
Dionisias	60 $\frac{1}{2}$	29

Et in Oasitis

Oasis parua	60 $\frac{1}{4}$	28 $\frac{1}{2}$ $\frac{1}{4}$
*Oasis magna	59 $\frac{1}{2}$	26 $\frac{1}{2}$ $\frac{1}{3}$ $\frac{1}{12}$

Ipsæ autem Nilus, & Nomi, quæ circa ipsum sunt, prætereà insigniores ciuitates sic se habent.

Magnum Delta uocatur id, iuxta quod diuertitur fluuius dictus Agathosdæmon, hoc est bonus genius, qui per ostium Heracleoticum defluit in amnem appellatum Bubastiæ, qui effluit per ostium Pelusiæ. Situs autem est diuertigij ad Deltam 62 30

Vocatur & paruus Delta id, iuxta quod scinditur Bubastiæ fluuius, in amnem Busiriticum, qui excurrit per Pathmeticum ostium.

Habet autem paruus Delta situm 62 $\frac{2}{3}$ 30 $\frac{1}{3}$

Vocatur & tertium Delta inter prædicta terminum id, iuxta quod scinditur Bubastiæ, ad fluuium per Thribeum oppidum excurrentem, & per Pinepti ostium egredientem, cuius & ipsius tertij Deltæ situs est 62 $\frac{1}{4}$ 30 $\frac{1}{12}$

Iuxta autem magnum Delta diuertitur ab Agathodæmone fluuius ad septentriones, prior quidem, qui uocatur Phermuthiacus fluuius, qui fluit per ostium Sebennyiticum, eiusque diuertigium gradus habet 61 $\frac{1}{2}$ 30 $\frac{1}{4}$

Deinde secundus amnis Taly nomine, qui exit per ostium Bolbitinum, & ipsius Taly fluuii diuertigium gradus habet 61 30 $\frac{1}{2}$ $\frac{1}{3}$

Vnde & Bubastiticus fluuius, & qui deniceps est, per æquedistantem quodammodo maritimæ posituræ coniungunt & Phermuthiacum, & Athribiticum, & Busiriticum, & Babustiacum amnes. è quibus illi quidem in mare, per adiacentes paludes lacusque exeunt, iuxta reliqua ostia. Alij uerò præfatis amnibus magnis immiscentur. Vocatur autem communi uocabulo regio, quæ circa hos est fluuios, inferior, cuius Nomi & Metropoles sunt

Ab occasu magni fluuii, cum à mari incipimus prouinciæ Alexandrinorum Nomos & metropolis

Mercurij ciuitas parua	61	30 $\frac{1}{2}$ $\frac{1}{3}$
------------------------	----	--------------------------------

Andropolites

salina, siue terra salugine sterilis.

Christiana erat eremitis religiosis oppta.

Mastite populi.

Nitriote.

Oeassitas alij uocant.

Gademes regio Iacobus Ziegler hoc die censetur: dicitur Æthiolorum prouentus diues, etiam si inopia frumenti laborat. negotiatur cum Nigritis.

Oro insula & oppidum.

Tala fluuii alij dicitur.

Derotte hodie nobilis ciuitas sine muris.

Meletis Plinio.

Minerue olim cultrix.

Nicie uicus Straboni, hodie Euoa ciuitas diues.

Tempum uocat Plinius.

Murem araneum celebrant.

Pan & Hircus ab his colebatur.

Leonton, Leontopolis.

Hic fuit prima Israelitarum captiuitas, à qua per mare rubrū duce Moſe ſunt erepti: Taphnis & Taphū dicitur: ſita erat in terra Hieſſen, ſed nunc deſtructa eſt, ut tradit Brocardus monachus.

Pibefeth, hodie Azioth.

Andropolites Nomus & Metropolis		
Andron, hoc eſt uirorū ciuitas	61 $\frac{1}{3}$	30 $\frac{1}{3}$
Latopolites Nomus & Metropolis		
Latone ciuitas mediterranea	61 $\frac{1}{2}$	30 $\frac{1}{12}$
Inter autem magnum fluuium & Taly fluuium ab ortu eiufdem magni fluuij		
Metelites nomos & metropolis (Metelis)	61	31
Inter uerò magnum fluuium & Phermuthiacū amnem ciuitates hæ ſunt		
Phthenoti Nomos & Metropolis		
Butos	61 $\frac{1}{2}$	30 $\frac{1}{2}$ $\frac{1}{4}$
Cabafites Nomus & Metropolis		
Cabaſa	61 $\frac{1}{2}$	30 $\frac{2}{3}$
Saites Nomus & Metropolis		
Sais	61 $\frac{1}{2}$	30 $\frac{1}{2}$ $\frac{1}{3}$
Et apud magnum fluuium ab occaſu		
Naucratis ciuitas	61 $\frac{1}{4}$	30 $\frac{1}{2}$
Proſopites Nomus & Metropolis		
Ab ortu ſolis iuxta magnum fluuium		
Nicy	61 $\frac{1}{2}$	30 $\frac{1}{3}$
Inter Phermuthiacum & Athribiticū amnes		
Sebennites inferior locus & Metropolis ipſorum		
Pachnamunis	61 $\frac{2}{3}$	31
Xoites Nomus & Metropolis		
Xois	61 $\frac{2}{3}$	30 $\frac{1}{2}$ $\frac{1}{4}$
Phthemphuthi Nomus & Metropolis		
Taua	61 $\frac{2}{3}$	30 $\frac{1}{2}$ $\frac{1}{12}$
Inter Athribiticum & Buſiriticum amnes		
Onuphites Nomus & Metropolis		
Onuphis	62 $\frac{1}{12}$	30 $\frac{2}{3}$
Athribites Nomus & Metropolis		
Athribis	62	30 $\frac{1}{2}$
Mendefius Nomus & metropolis		
Thmuſ	62 $\frac{1}{3}$	30 $\frac{1}{2}$ $\frac{1}{3}$
Sebennytes ſuperior locus & Metropolis		
Sebennytus	62 $\frac{1}{3}$	30 $\frac{1}{3}$
Buſirites Nomus & Metropolis		
Buſiris	62 $\frac{1}{2}$	30 $\frac{1}{4}$
Leontopolites Nomus & Metropolis		
Leonum ciuitas	62 $\frac{1}{4}$	30 $\frac{1}{2}$ $\frac{1}{12}$
Inter Buſiriticum autē & Bubaticum amnes		
Neut Nomus & metropolis		
Panephyſis	62 $\frac{2}{3}$	31 $\frac{1}{12}$
Ægypti ſitus		
Tanites Nomus & Metropolis		
Tanis (Heb. Zoan, Pſal. 78.	62 $\frac{1}{2}$ $\frac{1}{4}$	30 $\frac{1}{2}$ $\frac{1}{3}$
Pharbaites Nomus & Metropolis		
Pharbæthus	62 $\frac{1}{2}$ $\frac{1}{4}$	30 $\frac{1}{2}$
Ab orientali parte Bubaticum fluuij		
Sethroites Nomus & Metropolis		
Herculis parua urbs	63 $\frac{1}{3}$	31
Arabia Nomus & Metropolis		
Phacuſa	63 $\frac{1}{6}$	30 $\frac{1}{2}$ $\frac{1}{3}$
Bubaſtites Nomus & Metropolis		
Bubaſtus	63 $\frac{1}{12}$	30 $\frac{2}{3}$

Heliopolites Nomus & Metropolis

Onij 62 $\frac{1}{2}$ 30 $\frac{1}{6}$
Rama eſſes ubi Iudæi ab accolis bouis latrām didicerunt, ubi Chriſtus cum parentibus exul fuit.

Et in finibus Arabia & Aphroditi ciuitates

Babylon (Babulis)	62 6	30
Heliopolis (Bethſemes, domus ſolis)	62 $\frac{1}{2}$	29 $\frac{1}{2}$ $\frac{1}{3}$
Heroum ciuitas (Poſidium)	63 $\frac{1}{2}$	29 $\frac{1}{2}$ $\frac{1}{3}$
Per hanc & Babylonem ciuitatem amnis Traſianus fluit. Quæ autem magno Delta & inferiori regioni Auſtralia ſunt Heptanomi uocantur. Et eſt primus Nomus Memphites & Metropolis ab occaſu fluuij		
* Memphis	61 $\frac{1}{2}$ $\frac{1}{3}$	29 $\frac{1}{2}$ $\frac{1}{3}$
Similiter ab occaſu flu. mediterranea ciuitas		
Acathorum	61 $\frac{2}{3}$	29 $\frac{2}{3}$
Poſteà iuxta eam partem, qua ſcinditur fluuius inſulam faciens Heracleopolitem nomum		
Et inſula		
Nili ciuitas mediterranea	62	29 $\frac{1}{2}$
Et Metropolis apud occidentalem partem flu.		
Hercutis ciuitas magna	61 $\frac{1}{2}$ $\frac{1}{3}$	29 $\frac{1}{6}$
Ab occaſu uerò inſulæ		
Arſinoites Nomus & Metropolis		
Mediterranea Arſione	61 $\frac{2}{3}$	29 $\frac{1}{2}$
Et portus Ptolemais	61 $\frac{2}{3}$	29 $\frac{1}{3}$
Ab orientali parte inſulæ		
Aphrodito polites Nomus & Metropolis		
Eiuſdē noīs Aphrodipolis	62 $\frac{1}{4}$	29 $\frac{2}{3}$
Poſteà ſimiliter ab orientali parte inſulæ		
Angyrorum ciuitas	62 $\frac{1}{3}$	29 $\frac{1}{3}$
Conueniunt autem fluuij, qui inſulam faciunt iuxta ſitum		
	62	28 $\frac{1}{2}$ $\frac{1}{4}$
Coniungitur autem fluuiio ab occaſu Nomus		
Oxyrynchites & Metropolis mediterranea		
Oxyrynchos	61 $\frac{2}{3}$	28 $\frac{1}{2}$ $\frac{1}{3}$
Poſteà ſimiliter Nomus Cynopolites & Metropolis ab occaſu fluuij		
Co	61 $\frac{1}{2}$ $\frac{1}{3}$	28 $\frac{2}{3}$
Cui opponitur in inſula		
Cynon uel Canum ciuitas	62 $\frac{1}{6}$	28 $\frac{1}{2}$
Et deinde ab orientali parte fluuij		
Acoris	62	28 $\frac{1}{2}$
Et mediterranea		
Alabaſtrorum ciuitas	62 $\frac{1}{2}$	28 $\frac{1}{3}$
Poſteà Hermopolites Nomus & metropolis ab occaſu fluuij mediterranea		
Hermetis uel Mercurij ciuitas magna		
	61 $\frac{2}{3}$	28 $\frac{1}{3}$ $\frac{1}{12}$
Et ab occaſu flu. adiacent cuſtodia		
	61 $\frac{1}{2}$ $\frac{1}{3}$	28 $\frac{1}{4}$
Ab orientali autem parte fluuij Nomos		
Antincetes & in ipſo metropolis		
* Antinoi ciuitas	62 $\frac{1}{12}$	28 $\frac{1}{6}$
Cui Nomus aſcribuntur Aſitæ duæ		

Alcayrū ſiue Cayro uocant: uafiſtina urbs, quæ Sultani erat regia: nūc ſub Turca eſt & interpretatur Cahira, id eſt munitio.

Noph & Migdol Hebræis, hodie Meſſer, Extant tantum pyramides ad occidentalem ripā Nili è regione ferè Cayri.

Crocodylorum ciuitas, quod ibi maxime colerentur.

Veneris ciuitas.

Oxyrynchus piſcis ibi colebatur.

Ibis ciuitas.

Cyſopolis.

Hermopolis.

Cuſtodia Hermopolitana, hodie Beniſuaif, laudatiſſimi lini ferax.

* Antios hodie ciuitas ſup Nilo ad Aſiam: & iuxta eam Barnabal.

Que autem adhuc australiora Heptanomis sunt uocantur Thebais, & loca superiora.

Sunt & hic ab occasu quidem fluij Liccopolites Nomus, & Metropolis mediterranea

Luporum ciuitas 61 $\frac{1}{2}$ $\frac{1}{4}$ 28

Hypselites Nomus, & Metropolis

Hypsele 62 27 $\frac{1}{2}$ $\frac{1}{3}$

Aphroditopolites Nomus & Metropolis mediterranea

Crocodilorum ciuitas 61 $\frac{2}{3}$ 27 $\frac{1}{3}$

Thinites Nomus & Metropolis

* Ptolemæis Hermij 61 $\frac{1}{2}$ $\frac{1}{3}$ 27 $\frac{1}{6}$

Posteà ciuitas mediterranea ab occasu fluij

Abydus 61 $\frac{1}{3}$ 25 $\frac{1}{2}$ $\frac{1}{3}$

Diospolites Nomus & Metropolis superiorum locorum

Dios, hoc est Iouis ciuitas parua, 61 $\frac{1}{2}$ $\frac{1}{3}$ 26 $\frac{2}{3}$

Tentyrites Nomus & Metropolis

Tentyra 61 $\frac{1}{2}$ $\frac{1}{3}$ 26 $\frac{1}{6}$

Et uicus mediterraneus

Pampanis 61 $\frac{1}{2}$ 25 $\frac{1}{2}$ $\frac{1}{4}$

Posteà Memnon & mediterraneus uicus

Tathyris 61 $\frac{1}{2}$ 25 $\frac{1}{2}$

Hermionthites Nomus & Metropolis

Hermionthis 61 $\frac{1}{2}$ $\frac{1}{3}$ 25 $\frac{1}{3}$

Et deinde Latorū ciuitas 61 $\frac{1}{2}$ $\frac{1}{4}$ 25

Apollinis ciuitas magna 61 $\frac{1}{2}$ $\frac{1}{3}$ 24 $\frac{2}{3}$

Posteà uicus mediterraneus

Phthontis 61 $\frac{2}{3}$ 24 $\frac{2}{3}$

Et insula Elephantina 61 $\frac{1}{2}$ 23 $\frac{1}{2}$ $\frac{1}{3}$ $\frac{1}{12}$

Ab orientali autem parte fluij Antæopolites Nomus & Metropolis

Antæi mediterranea 62 $\frac{1}{3}$ 27 $\frac{2}{3}$

Et deinde Passalus 62 $\frac{1}{6}$ 27 $\frac{1}{2}$

Panopolites Nomus & Metropolis

Panorum ciuitas 62 27 $\frac{1}{3}$ $\frac{1}{3}$

Posteà Lepidotorū ciuitas 62 26 $\frac{1}{2}$ $\frac{1}{3}$

Posteà Chenoboscia 62 26 $\frac{1}{2}$

Posteà Noua ciuitas 62 $\frac{1}{6}$ 26 $\frac{1}{3}$

Coptites Nomus & Metropolis mediterranea

Coptos ciuitas 62 $\frac{1}{2}$ 26 $\frac{1}{6}$

Posteà Apollinis ciuitas parua 62 $\frac{1}{2}$ 25 $\frac{1}{2}$ $\frac{1}{3}$ $\frac{1}{12}$

Thebarum, Nomus & Metropolis

* Dios uel Iouis ciuitas magna 62 25 $\frac{1}{2}$

Posteà Tuphium 62 25 $\frac{1}{3}$

Posteà Chnubis 62 25

Posteà Elithya, hoc est

Lucinæ ciuitas 62 $\frac{1}{2}$ $\frac{1}{12}$ 24 $\frac{1}{2}$ $\frac{1}{12}$

Posteà Toi mediterranea 62 $\frac{1}{4}$ 24 $\frac{1}{3}$

Posteà Ombi 62 24 $\frac{1}{12}$

* Posteà Syene 62 23 $\frac{1}{2}$ $\frac{1}{3}$

Posteà Dodecaschoeni, à cuius orientali parte sunt Arabes dicti Adæi, in quibus ab orientali

parte fluij, post Cataractam parua cuius si-

tus 61 $\frac{1}{2}$ $\frac{1}{3}$ 23 $\frac{1}{2}$ $\frac{1}{4}$

Hyera, hoc est, Sacra Sycaminus 61 $\frac{1}{2}$ $\frac{1}{4}$ 23 $\frac{2}{3}$

Philæ 61 $\frac{1}{3}$ 23 $\frac{1}{2}$

Metacompso (Tacompsos Pli.) 61 $\frac{2}{3}$ 23 $\frac{1}{12}$

Cōtra hanc ab occasu flu. Pselcis 61 $\frac{1}{6}$ 23 $\frac{1}{12}$

Insulæ autem Libyæ & Ægypto adiacētes in Ægyptio pelago

Aedonis insula 52 $\frac{2}{3}$ 31 $\frac{1}{2}$ $\frac{1}{3}$

Tyndarij scopuli tres 55 $\frac{1}{2}$ $\frac{1}{3}$ 31 $\frac{1}{2}$ $\frac{2}{3}$

Aenesippa insula 56 $\frac{1}{2}$ 31 $\frac{2}{3}$

Phocufæ insulæ duæ 56 $\frac{1}{2}$ $\frac{1}{3}$ 31 $\frac{1}{2}$ $\frac{1}{3}$

Pedonia insula 58 $\frac{1}{2}$ 31 $\frac{1}{2}$ $\frac{1}{2}$

Didymæ insulæ duæ 60 31 $\frac{1}{2}$ $\frac{1}{2}$

Pharos insula 60 $\frac{1}{3}$ 31 $\frac{1}{6}$

In Arabico sinu insulæ hæ

Saspirene insula 64 $\frac{1}{2}$ $\frac{1}{3}$ 28

Aphrodites insula, hoc est Veneris 65 $\frac{1}{4}$ 25

Agathonis insula 65 $\frac{1}{4}$ 23 $\frac{1}{3}$

Interioris Libyæ

SITVS.

C A P V T VI.

TABVLA IIII. APHRICAE.



I B Y A interior definitur à septentrionibus duabus Mauritanij, & Aphrica, atq; Cyrenai ca, iuxta expositas ipsarum meridionales lineas.

Ab ortu uerò solis parte Marmaricæ iuxta meridianum Dardaniæ ciuitatis, usq; expositū Marmaricæ finē, ac etiā Æthiopia, quæ sub Ægypto est, ex eodē meridiano usq; ad finem, cuius situs 51 $\frac{1}{4}$ 3 $\frac{1}{6}$.
A meridie autem interiori Æthiopia, in qua Agisymba est regio, iuxta lineā, quæ est à prædicto fine, usq; ad eum, qui est secundum Hesperium & magnū sinū nuncupatum exterioris pelagi secessum, cuius situs 14 $\frac{1}{4}$ 5.
Ab occasu terminatur occidentali oceano à præfato sinu usq; Tingitanes Mauritanie finē, cuius littorea sic se habent cum parte Tingitanicæ Mauritanie, cuius situs sic se habet.

Subi flu. ostia	9	25
Salathi flu. ostia	9 $\frac{1}{3}$	22
Salathos ciuitas	9 $\frac{2}{3}$	22
Chufari flu. ostia	10	21 $\frac{2}{3}$
Ganaria extrema	9 $\frac{1}{2}$	20 $\frac{1}{2}$
Ophiodi flu. ostia	10	20
Begazi ciuitas	11	19
Nuij flu. ostia	10	18 $\frac{1}{3}$
Saluentia extrema	9 $\frac{1}{2}$	17 $\frac{1}{2}$
Massæ flu. ostia	10 $\frac{1}{2}$	16 $\frac{1}{2}$
Iarzitha ciuitas	10	15 $\frac{1}{2}$

Daradi

Candaceregina, inquit Strabo, his locis usque Meroen imperauit, cuius eunuchus Hieros Iolyman ueniens à Philippo est baptizatus, Act. 8.

Ensisippa Strab.

sidonia Straboni.

phara nunc.

Aphrodisia, quæ & Colus.

Africa tota Græcis dicta est Libya, inquit Plinius, cuius hæc interior dicitur.

Cosenum Plinio.

Caput album.

Masatat.

Lycopolis. iuxta est hodie Munia pulcherrima ciuitas.

Memnonis regia olim, hodie parua.

Crocodilorum inimici, quos tamē reliqui Ægyptij uenerantur.

Latopolis.

Festa Antonio.

Panopolis.

Emporiū Ægypti & Æthiopiæ.

Thebæ. cētum portarum urbs Hero & Iuuenali, Hebraeis On siue Ouē alijs Diospolis. Diosdorus Solis urbem ab Ægyptijs appellari tradit, Busris à conditore prius nominata.

Scueneh Hebraicè, Asia, quod significat illustre.

Darat.
Orarani portus, à
barbaris Marfacu
bi.

Caput uiride, cabo
uerde, Aetiopibus
Bifecher, accolis
Mandanga dicitur
referente Alberti-
co Desputio: post
quod est Regnum
Gambre Cadamu
sto.

Daradi flu. ostia	10	15
Magnus portus	10	14
Babiba ciuitas	10 $\frac{1}{2}$	13
Arfinarium promont.	8	12
Ryffadium promont.	8 $\frac{1}{2}$	11 $\frac{1}{2}$
Postea in sinu Hesperio		
Stachiris flu. ostia	9 $\frac{1}{2}$	11
Perphosius portus	11	10 $\frac{1}{2}$
Catharum promont.	12 $\frac{1}{2}$	9 $\frac{1}{2}$
Nixæ flu. ostia	13 $\frac{1}{2}$	9
Hesperici Ceras, seu Cornu extrema	13	8
Mafsitholi flu. ostia	14	6 $\frac{2}{3}$
Hypodromus Æthiopiæ	14	5 $\frac{1}{4}$
Mōtes autem in hac Libya insignes sunt Mandrus mons, à quo fluunt, qui à Salatho fluuiio usq; Massam amnem excurrunt, cuius montis medium continet		
	14	19
Et qui appellatur Sagapola mōs, à quo Subos amnis fluit, cuius medium cōtinet		
	13	22
Et Ryffadius mōs à quo fluit Stachir flu. faciēs iuxta ipsum Cloniam paludem, cuius medium continet partes		
	17	11
Et mons, qui deorū Currus appellatur, ex quo Mafsitholus fluuius excurrit		
	19	5
Et Caphas mons ex quo Daradus fluuius labitur, cuius mediū cōtinet gradus		
	17	10
Et mons qui uocat Vsfargala, à quo defluit Bas gradas amnis, cuius mediū		
	31 $\frac{1}{2}$	20 $\frac{1}{3}$
Hic per Aphricam delatus in mare exit, iuxta situm		
	34	32 $\frac{2}{3}$
Et mons Girgiris, à quo Cyniphus flu. labitur originem habet iuxta duos situs		
	40	21 & 45
Adunatio autē duorū situū	42	25
Et mons, qui dicitur Thala, cuius medium continet		
	38	10
Et Garamantica uallis mōs		
	30	10
Et Arualtes mons		
	33	3
Et Arangas mons		
	47 $\frac{1}{2}$	1 $\frac{1}{2}$
In mediterranea uerò fluunt amnes maximi, nēpe Gir, coniungens Vsfargalam montem, & uallem Garamanticam, à quo diuertens amnis cōtinet secundum situm		
	42	16
Qui paludes facit Chelonidas, quarum mediū		
	49	20
Et qui deficit, & ut aiunt terra absorbtus alium educit flu. Cuius terminus occidentalis habet gradus		
	46	16
Orientalis autem pars fluuij Nubam paludem facit, cuius situs		
	30	15
Et Nigir fluuius iungens & ipse Mandrum & Thala montes. Facit autem & hic Nigritem paludem, cuius situs		
	15	18
Et ad septentriones diuertigia bina constituit ad Sagapola scilicet & Vsfargala montes. Ad ortum autē diuertigium unum supra paludem		

Nigris, eiusdem
cum Nilo nature.
hodie flu. de Senega,
nam inter eius
ostia est regnū Senega
meridionalis
ripæ homines sunt
oio nigri, dicti Zi-

Libyem, cuius situs 35 16 $\frac{1}{2}$
Ad meridiem autem diuertigium unum supra Daradon fluuium, iuxta duos situs 21 17 & 21 13 $\frac{1}{2}$
Subiacet autem Mauritanij Getulia Aphricæ uerò & Cyrenaicæ, deserta Libyæ. Maxime uerò gentes Libyam incolunt Garamantes + nempe qui protenduntur à Bagradæ fluuij fontibus usq; ad Nubam paludem. Et Melano Getuli, qui tenent quæcunq; interiacent inter Sagapolam montem & Vsfargala.
Præterea Pyrrhæorum Æthiopum genus, qui magis ad austrum tendunt, q̄ Gir fluuius. Et Nigritarum Æthiopum gens, qui magis Septentrionales sunt Nigrite amne. Et Daradorum populi, qui tenent, quæ supra mari sunt eiusdem fluuij nomine. Et Perororum genus, qui procul à mari magis oriētales sunt, q̄ mons, qui Deorum currus appellatur. Et Odrangidorum Æthiopum, qui tenēt quicquid iacet inter Capham & Thala mōtes. Et Mimacorum, qui sub ipso Thala monte sunt. Et + Nuborum qui tenent occidentalia uallis Garamaticæ montis. Et Derbinorum, qui magis ab occasum uergunt, q̄ Aranga mons.
Minores deinde gentes tenent, quæ supra mare sunt post Getuliam + Autolata, & Sirangæ, & Mausoli, usq; ad Mandrum montem. Postea ad eundem & Rabiij, & Malcoæ, & Mandori, usq; Daradas. Post quos Sophucæi. Et sub Ryffadio monte Leucæthiopes. Inter quos & Pyrorfos, Pyrrus extēditur campus. Postea Sagapola monte magis septentrionales sunt Phorusij. Vsfargala uerò monte magis septentrionales sunt Natembes. Girgiri autem monte Lynxamata, & Samamycij. Et inter Mandrum Montem, & Sagapola, Salthi, & Daphnitæ, & Zamazij, & Aroncæ. & Ceciani, usq; Nigrites Æthiopes sunt. Sub Vsfargala uerò monte Suburpores. Sub Girgiri uerò monte quasi ad Garamantes Mācoi, & Dauchisæ, & Calitæ, usq; ad Nuba paludem. Postea Daradis magis orientales sunt Machurebi. Sophuccis autem Soluencij. Iis anticoli sunt & + Pharusij, & Churitæ, & Stachiræ, usq; ad Capham montem. Inter quem montem & deorum currum tenent Orphes. Sub quibus Tarualtæ, & Matites, & + Africerones gens magna.
Rursus Odrangidis australiores sunt Achaniæ. Et Mimacibus Gongalæ. Post quos Nannosbes. Postea Nabathræ usq; Arualtum montem. Inter autem Libyæ paludem, &

lofi, ceteri fusci coloris.

Getulos Athenodorus Gartheas appellat. Garamantes incerte & permixtum uxoribus utuntur, Plinius, Pom. Mela & Solinus.

Nube dicuntur Straboni.

Autololes Plinio.

Perorfi Plinio.

Pharusos Plinius

Qui & Gampbes fantes.

Tala montem sunt Alitambi, & Maurali. Inter hos uerò & Nubas Armiaë, & Thalæ, ac Dolo pes, & Astacuri, usq; uallem montis Et magis septentrionales sunt, q̄ Aranga mons Aronæ. Orientaliores uerò Arafacæ Inter Derbicos autem & Arualtam montem sunt Dermones. Et sub Africerionibus quasi ad Libonotum sunt Aganginaë Æthiopes. Quibus orientaliiores sunt sub ipso Arualta monte usq; Arangam montem Xylinces Æthiopes. Post quos Alchalinces Æthiopes.

Ciuitates in regione nominantur iuxta littushæ

* Autolalæ	10	23	$\frac{1}{2}$	$\frac{1}{3}$
Thuilath	11	$\frac{1}{2}$	21	$\frac{2}{3}$
Tagana	12	$\frac{1}{2}$	20	$\frac{1}{4}$
Magura	12	$\frac{1}{2}$	15	
Vbrix	14	$\frac{1}{3}$	13	$\frac{1}{3}$
* Iarzitha	16	$\frac{1}{3}$	12	$\frac{1}{4}$

Super Nigirem autem fluuium diffitæ ciuitates hæ

Thalubath	18	$\frac{2}{3}$	22	$\frac{2}{3}$
Maluchath	20	$\frac{1}{3}$	20	$\frac{1}{4}$
Tucaba	18		19	$\frac{1}{2}$
Byntha	20	$\frac{1}{4}$	21	

Et sub fluuiio ciuitates hæ

Anygath	20	$\frac{1}{2}$	14	
---------	----	---------------	----	--

Apud ipsum fluuium à parte eius Septentrionali

Peside	19		18	
Thige	21		17	$\frac{1}{2}$
Cuphe	23	$\frac{1}{4}$	17	$\frac{1}{2}$
Nigra Metropolis	25	$\frac{2}{3}$	17	$\frac{2}{3}$
Vellegia	28	$\frac{1}{2}$	11	$\frac{2}{3}$
Tagama	30		17	
Panagra	31		16	$\frac{2}{3}$

A parte meridionali fluuij

Thupe	26	$\frac{1}{2}$	16	$\frac{2}{3}$
Punse	18		17	
Saluce	19		17	
* Thamondocana	23		17	
Dudum	21		15	

Iterum iuxta principium Bagradæ fluuij

Silice	29		24	$\frac{1}{2}$
Buthuris	31		24	
Anygath	33		24	
Thabudis	34		22	
Sincathorium	34		23	
Capson	34		21	

Circa originem Cinyphis fluuij

Gelanus	40		20	$\frac{1}{2}$
Vanins	41		22	$\frac{2}{3}$
Samæ	43		23	
Bouta	39		21	$\frac{1}{3}$
Bedirum	41		21	$\frac{2}{3}$
* Garama Metropolis	43		21	$\frac{1}{2}$

Tumelitha	41	19	
Sub Gira fluuiio			
* Gira Metropolis	36	18	
Et apud ipsum à Septentrione			
Thycimath	38	19	$\frac{2}{3}$
Gua	39	19	
Badiath	40	17	
Ischeri	41	$\frac{1}{2}$	16
Tucrumuda	41	$\frac{1}{2}$	15
Thuspa	43	17	$\frac{2}{3}$
Artagira	44	18	
Rubune	46	15	
Lynxama	48	20	$\frac{2}{3}$

Insulæ autem Libyæ adiacent in oceano occidentali

Cerne insula	5	25	$\frac{2}{3}$
Iunonis, quæ Autolaa insula	8	23	$\frac{1}{2}$

Et fortunatæ insulæ sex numero

Aprofitus, uel incessibilis insula	1	16	
Heræ, hoc est Iunonis insula	1	15	$\frac{1}{4}$
Pluitana insula	1	14	$\frac{1}{4}$
Casperia insula	1	12	$\frac{1}{2}$
Canaria insula	1	11	
Pinturia insula	1	10	$\frac{1}{2}$

Aethiopiæ Aegypti

S I T V S.

C A P U T VII.

T A B V L A IIII. A P H R I C A E.



AETHIOPIA quæ sub Ægypto est, definitur à Septentrionibus exposito latere Libyæ ac Ægypti.

Ab occasu parte interioris Libyæ, iuxta lineam expositâ per meridianum Darnis, usq; australem Libyæ finem, qui est $51 \frac{1}{4}$ Et australior est $3 \frac{1}{2}$

A meridie linea, quæ extenditur à fine huius, iuxta reliquam interiorem Æthiopiâ, usq; ad Raptum promont. cuius situs $73 \frac{1}{2} \frac{1}{3}$ Et australior $8 \frac{1}{3} \frac{1}{12}$

Ab ortu uerò solis reliqua Arabici sinus parte, & deinde mari rubro, ac Barbarico pelago, quod usq; Raptum pertingit promont. iuxta descriptionem littoralem hanc

Post Bazium promonto, quod dictum est			
Prianotus mons	65	22	$\frac{1}{2}$
Chersonesus	65	22	
Mnemium promont.	65	$\frac{1}{2}$	21
Isus mons	65	$\frac{1}{2}$	21
Bathus uel profundus portus	65		21

Dioscorum

frigens, nocte feruens.

Canarie insule hodie dicuntur, ab Hispanis excultæ: sunt septem habitate, tres desertæ, Cada mustus ca. 7. & 8. sunt tamen septentrionaliores quam Ptolemæus tradat, & hoc loco sunt Hesperides insule, hodie insule Capitis uiridis, sub domino regis Portugaliæ. Petrus Martyr decade prima.

Aetheria prius & Atlantia Plinio. Iosephus Chuseos à Chus filio Châ cognominat. Regnum Nubiæ hodie dicitur: quod totum esse christianum refert Brochardus monachus, sub potentissimo illo Prete Iohan, quem uocant Gihan.

Dioscorum portus, uel Castoris & Pollucis			
65	21		
Dimetris, hoc est Cereris Scopias promonto.			
65	$\frac{2}{3}$	20	$\frac{1}{4}$
Aspis promontoria	65	$\frac{1}{2}$	19 $\frac{1}{2}$ $\frac{1}{4}$
Diogenis promont.	65	$\frac{2}{3}$	19 $\frac{2}{3}$
Satyrorum mons	65	$\frac{2}{3}$	19
Monodactylus mons	65	$\frac{1}{2}$	18 $\frac{1}{2}$
Gaurus mons	65	$\frac{2}{3}$	18
Theon Soterum, hoc est deorum salutarium portus			
	65	$\frac{1}{2}$	17 $\frac{1}{2}$
Euangeliorum id est bonorum nunciorum portus			
	65	$\frac{1}{2}$ $\frac{1}{4}$	17
*Ptolemais ferarum	66		16 $\frac{1}{3}$ $\frac{1}{12}$
Sabastricum os	65	$\frac{1}{2}$	16
Ara amoris promont.	67		15
Magnum littus	66		14 $\frac{1}{4}$
Colobon terminus pmont.	68		13 $\frac{2}{3}$
Et in Adulico sinu			
Sabath ciuitas	68	$\frac{1}{3}$	12 $\frac{1}{2}$
Montuosa Chersonesus	68		12 $\frac{1}{6}$
*Adulis	67		11 $\frac{2}{3}$
Croni uel Saturni promont.	68		11 $\frac{1}{3}$
Antiochi Silen	72		10 $\frac{1}{4}$
Mandaith uicus	73	$\frac{1}{2}$ $\frac{1}{4}$	10 $\frac{1}{3}$
Arfinoc	73	$\frac{1}{2}$ $\frac{1}{4}$	10 $\frac{2}{3}$
Post angusta in mari rubro			
*Dire ciuitas	74	$\frac{1}{2}$	11
Postea in Aualite sinu			
Aualites Emporium	74		8 $\frac{1}{3}$ $\frac{1}{12}$
Malao Emporium	78		6 $\frac{1}{2}$
Mondi Emporium	78	$\frac{1}{4}$	
*Mofylon promont. & Emporium	79		9
Cobe Emporium	80		8
Elephas mons	81		7 $\frac{1}{2}$
Acanæ Emporium	82		7
*Aromata promont. & emporiū	83		6
In Barbarico sinu			
Panoiticus	82		5
Opone Emporium	81	$\frac{1}{4}$	4
Zingis extrema	81		3 $\frac{1}{2}$
Phalangis mons	80		3 $\frac{1}{3}$
Apocopon	79		3
Noti cornu promont.	79	Australis: hoc	1
Paruum littus	78	est ultra equi-	67
Magnum littus		noctialem.	2
Essina Emporium	73	$\frac{1}{2}$	3 $\frac{1}{2}$
Serapienis portus & pmont.	73	Australis;	
Tonice Emporium	73	Australis	4 $\frac{1}{4}$
Rapti flu. ostia	72	Australis	7
Rapta Metropolis Barbariæ parum à mari distans	71	Australis	7
Rapti promont.	73	$\frac{1}{2}$ $\frac{1}{3}$ Australis	8 $\frac{1}{3}$ $\frac{1}{12}$
Reliquum uerò Nili, post maiorem cataractâ describetur per uicos ei attinentes, quorum situs ita se habet,			

Pentadactylos Plinio.

Epitherias Plinio. Sabaiticum Straboni.

Aduliton Plinio.

Mosilicus Plinio.

Azaniam hic promontorium, Hispanum dictum, meminit plinius, et Ptolemæus ipse supra lib. 1. ca. 7. et 17.

Post Pselcin & magnum Cataractem, cuius situs habet gradus			
	60 $\frac{1}{2}$	22 $\frac{1}{2}$	
Ab occidentali parte fluuij uici hi positi sunt			
Tasitia	61 $\frac{1}{2}$	22	
Boum	62	22	$\frac{1}{3}$ $\frac{1}{12}$
Autoba	61 $\frac{1}{2}$	22	$\frac{1}{2}$ $\frac{1}{12}$
Phthur	61 $\frac{1}{4}$	22	$\frac{1}{3}$ $\frac{1}{12}$
Pistre	61	20	$\frac{2}{3}$ $\frac{1}{3}$
Ptemythis	61	20	$\frac{1}{4}$
Abuncis	59 $\frac{1}{2}$	20	
Cambysi Erarium	59	18	
Erchoas	59 $\frac{1}{2}$	18	
Satachthæ	60 $\frac{1}{2}$	18	
Mori	68 $\frac{1}{2}$	18	$\frac{2}{3}$ $\frac{1}{2}$
Naci	62	19	$\frac{1}{2}$
Thatis	61	17	
Ab orientali parte fluuij uicus hi sunt			
Pnups	62	22	$\frac{1}{6}$ $\frac{1}{2}$
Berithis	62 $\frac{1}{4}$	21	$\frac{1}{2}$
Gerbo	62	21	
Pateta	61 $\frac{2}{3}$	20	$\frac{1}{2}$
Ponteris	61 $\frac{1}{6}$	20	
Premis parua	60	19	$\frac{1}{2}$ $\frac{1}{2}$
Arbus	60 $\frac{1}{2}$	18	$\frac{1}{2}$ $\frac{1}{2}$
*Napata	63	20	$\frac{1}{4}$ $\frac{1}{2}$
Sacole	63	19	$\frac{1}{2}$ $\frac{1}{2}$
Sandace	63	18	$\frac{1}{2}$
Orbadari	62 $\frac{2}{3}$	18	
Premis magna	62	17	

Phthuris Plinio.

Abocis Plinio.

Candaces regiam fuisse inquit Strabo.

Primin uocat Plinius.

Meroë insulæ

SITVS.

CAPVT VIII.

TABVLA IIII. AFRICAE.



HINC insula efficitur Meroë regio, à Nilo fluuio, ab occasu affluente, & ab Astabora fluuio, qui à parte est orientali. In ea ciuitates hæ sunt

*Meroë	61 $\frac{1}{2}$	16 $\frac{1}{3}$ $\frac{1}{12}$
Sacolche	61 $\frac{2}{3}$	15 $\frac{1}{4}$ $\frac{1}{12}$
Efer	61 $\frac{2}{3}$	13 $\frac{1}{2}$ $\frac{1}{12}$
Darum uicus	62	12 $\frac{1}{2}$
Postea coniunctio Nili & Astapodis		
annis	61	12
Postea coniunctio Astaboræ fluuij, & Astapodis		
	62 $\frac{1}{2}$	11 $\frac{1}{2}$
Postea ubi Nilus unus efficitur à fluentibus		
annibus ex duabus paludibus superiacentibus	60	Septentrionalis 2
Paludum autem ea, quæ maxime occidentalis		
	57	Australis 6

Meroë Regio, illa Saba hodie dicitur in qua diuum Mattheum Euangelium predicasse ferunt. Hæc, Iosepho teste est illa Saba, unde ad Salomonem profecta est regina. Hinc etiam candaces regine eunuchus à Philippo baptizatur. act. 8.

Astabora & Astapum Mela plinius & Solinus ipsius met Nilum esse dicunt, qui duobus his brachijs Meroen intercludit.

Que uerò orientior est 65 Austra. 7
Coloe palus, ex qua Astapus fluit 69 æquino.
Et procul à fluminibus mediterraneæ
ciuitates sunt

Auxumie, in qua regia 65 $\frac{1}{2}$ II
Et Coloe ciuitas (Tolen Plin.) 62 Septētri. 4 $\frac{1}{4}$
Et Maste ciuitas 65 Austra. 4 $\frac{1}{4}$
Montes autem nominantur in regione ab oc-
casu Nili adiacentes per totum Nilum, qui cō-
muniter dicuntur Æthiopicis montes, quorum
situs 55 23 & 55 8 $\frac{1}{2}$
Ab orientali autem parte Nili mons, qui Gar-
bato dicitur, Cuius medium habet gradus 69 6
Et Elephas mons 78 5 $\frac{1}{2}$
Iuxta uero paludes & montes, qui Pylæi dicun-
tur 65 Æquino.
Et Maste mons 68 Australis 5

Appellatur autem uniuersaliter totum litus,
quod est iuxta Arabicum & Aualitem sinum
Regio * Troglodytica usq; montem Elephan-
tem, in qua & Adulitæ, & Aualitæ. Iuxta eius-
dem nominis Sinus. & Mosyli supra eiusdem
nominis promont. & Emporium. Quæ autem
hinc est usq; ad Rapti promont. maritima to-
ta uocatur Barbaria. Quæ uerò interior est
Azania, in qua plurimi sunt Elephantes. Partē
autem regionis ab orientali parte fluuij post
Baziū pmōt. quod gradus habet 65 22 $\frac{1}{2}$
Tenent Colobi. Post quod uersus meridiem
Tabieni. Post Syrtibes. Post quos Apiri.
Posteà Babyllini, & Rizophagi. Post quos
Auxumitæ, quorum situs 65 II
Et Soboridæ. Posteà Molibæ, & * Megabar-
di, & Nubæ, qui maxime occidentales sunt
Aualitarum. Posteà sub Molibis Blemyes.
Sub quibus Dedacæ. Et inter Astapodem am-
nem & Garbatum montem Pechini. Quibus
occidentiores sunt Struthophagi Æthiopes.
Australiores autem montes sunt Catadræ, &
Myrrhifera regio, pertingens usq; ad Coloem
paludem. Postquam Mastitæ usq; ad Nili
paludes.

Regionem autem, quæ ab occasu est huius par-
tis Nili fluuij tenent post magnam Cataractam
qui triginta Schoenum incolunt, inter montes
Æthiopum & Nilum amnem. Post quos si-
militer uersus austrum Euonymitæ. Post me-
dia Æthiopia, & Sebridæ. Cōprehendit autem
genera hæc, & meroën insulam. Post quæ sub-
iacent Gapachi. Sub quibus Ptoemphanes.
Sub quibus Duppi. Post quos Elephantophagi
Æthiopes. Sub quibus Pesendaræ. Et su-
pra paludes regio est Cinnamifera. Inter Ni-
lum autem & Astapodem fluuium ad Meroën
intus Memnones. Et qui australiores sunt
Apei. Reliqua regionis, quæ occidentaliora

sunt Æthiopum montibus, tenent post hære-
nosam & aridam regionem, qui iuxta Phaza-
cam, & Macalitem, Posteà Scynitæ, & Tralle-
tæ. Post quos Daradorum est genus. Posteà
Orypei uenatores. Post quos Nygbenitæ Æ-
thiopes. Insulæ autem iuxta Æthiopiā, quæ sub
Ægypto est, hæc sunt. In Arabico quidem sinu

Altarte insula	66	22 $\frac{1}{2}$
Ara Palladis insula	66 $\frac{1}{2}$	21 $\frac{1}{2}$
Gypsitis insula	67	19 $\frac{2}{3}$
Gomadeorum insulæ duæ	62 $\frac{1}{2}$	19
Myronis insula	67	18
Cathatræ quæ etiam Chelonitides dicuntur, insulæ duæ 68 17 $\frac{1}{2}$		
Thristides insulæ duæ	67 $\frac{1}{2}$	17 $\frac{1}{2}$
Magorum insula	68	16
Daphnine insula	68 $\frac{1}{2}$	15 $\frac{1}{3}$
Acanthine insula	68 $\frac{1}{2}$	15
Macaria uel fortunata insula	68 $\frac{1}{2}$	14
Orneon uel auium insula	69	14
Banchi & Anthibacchi	69 $\frac{1}{2}$	13 $\frac{1}{4}$
Panis insula	68 $\frac{2}{3}$	12
Diodori insula	70	12 $\frac{1}{2}$
Isidis insula	70	11 $\frac{1}{2}$

In sinu autem Aualite

Mondi insula	77	8 $\frac{1}{2}$
Post Aromata uerò insulæ hæc		
Amici insula	85	4
Menan insulæ duæ	84	2 $\frac{1}{2}$
Myrsiace insula	83 $\frac{1}{2}$	1

Ab oriente harum insularum pelagus Hyppa-
dis uocatur, cui coniungitur ab ortu solis ma-
re Indicum usq; orientem

Æthiopiæ inte- rioris situs.

C A P U T I X.

T A B U L A III. A P H R I C A E.



Q V Æ uerò huic regioni, &
toti Libyæ subiacet Æthio-
pia, terminatur à septentrioni-
bus lineis expositis meridianis
dictarum regionum, eis nempe
quæ ex magno sinu exterioris
maris usq; ad Raptum educuntur promonto,
quod gradus habet 73 $\frac{1}{2}$ $\frac{1}{3}$ Austra.
8 $\frac{1}{3}$ $\frac{1}{12}$
Prætereà parte oceani occidentalis iuxta ma-
gnum sinum
Ab occasu uerò & meridie terminatur terra in-
cognita.

Ab ortu Incognita, hodie il-

* Quia in subter-
rancis cauernis
ob nimios calores
agunt & * * *
γλας ὑπὸ δ' ἄνε-
ρα Dionysius &
Homerus Erembos
uocant, Diodorus
Volgios uulgo ap-
pellari tradit. Pli-
nio regio Michoe
est nuncupata.
Humana uoce fere
carent, ut stridere
potius quam loqui
uideatur, alun-
turq; serpentibus.
Megabari Stra-
bon, Adiabaras
nominatos ait Pli-
nius.

Cytis Plinio, topa-
zyferax,
Marcus Plinio.

Daphnidis Plinio.

Bacchias & Anti-
bacchias Plinio.

Isidis portum fa-
cit Plinius, Strabo
Isidistemplum.

Quintus Liber

HÆC HABET

Expositionem primarum partiū magnæ Asiæ, secundum subiectas prouincias & præfecturas
 Ponti & Bithyniæ
 Regionis, quæ propriè Asia dicitur
 Phrygiæ
 Liciæ Galaciæ
 Paphlagoniæ
 Pamphylæ
 Capadociæ
 Armeniæ minoris
 Ciliciæ
 Sarmatiæ Asiaticæ.
 Colchidis
 Iberiæ
 Albanæ
 Armeniæ maioris
 Cipri insulæ
 Syriæ curuæ
 Phœniciæ
 Palestinæ Iudææ
 Arabiæ petrosæ
 Mesopotamiæ
 Arabiæ desertæ
 Babylonæ.

Ponti & Bithyniæ

SITVS.

CAPVT I.

TABVLA I. ASIAE.



ONTVS & Bithynia terminat ab occasu, ore ponti & Thracio Bosphoro, & parte Propontidis, iuxta descriptionem littoris hanc, Bithyniæ, quæ ad os pōti promontoriū est, in quo fanum Dianæ 36 43 1/2

Turchiam maiorem, hanc totam primæ tabule Chersonesum uocant, quæ est Asia minor: alij Nataliam siue Anatoliam appellant, Bithyniam primo Bebryciam, deinde Mygdoniā dictam Solinus ait.

Giro hodie. Procerastis prius Plinio, Calcedonensis synodus. Nicaea Plinio. Astacenus sinus Strab. Nichor Turcis, nautis uulgo Comidia.

Dascylos Mele, Diasquilo hodie.

* Chalcedon	36 1/2	43 1/2
Acritas promonto.	36 1/2	42 1/2 1/4
Tararium	36 1/2 1/4	42 1/2 1/4
Olbia	37	42 1/2
Astacus	37 1/3	42 1/2
* Nicomedia	37 1/2	42 2/3 1/4
Posidium promont.	36 1/2	42 1/2 1/2
Ascaniæ flu. ostia	37 1/2	42 1/4
Ascania palus	37 1/2 1/4	42
Dascylium	36 1/2 1/2	41 1/2 1/3 1/2

Ab ortu autem, à Rapto promontorio Barbarico sinu, qui dicitur Asperum mare, propter æstus usque ad Prassum promonto. Deinde terra incognita. * Prassum autem promonto, gradus habet 80 Australis 15

Huic adiacet ab æstiuo ortu insula nomine Menuthias, cuius positio 85 12

Hunc quidem sinum circumhabitant Æthiopes antropophagi, a quorum occidentali parte pertingit Lunæ mons à quo Nili paludes niues suscipiunt, & Lunæ montis fines gradus habent 57 Australis 12 1/2 & 67

Australis 12 1/2
 Supra autem ipsos sunt Rapsij Æthiopes. Magnum uero sinum, qui ad occidentalem oceanum est, tenent Ichthyophagi Æthiopes. Et ex his meridionalissimi usque ad incognitam terram, qui communi uocabulo Hesperij appellantur Æthiopes.

Orientaliores autem sunt Athacæ Æthiopes. Adhuc autem uersus ortum, iuxta totam Libyā, regio multa Æthiopum est, in qua Elephantes candidi omnes gignuntur, & Rhinoceros, & Tigrides. Iuxta autem terram incognitam regio Æthiopum, quæ latissime extenditur, uocaturque Agisymba.

Habet uero regio alios montes multos & magnos, quorum plerique nomine carent, ad incognitam usque terram. Qui uero ad notitiam peruenere, hi sunt

Dauchis mons, cuius medium 15 Australis 13
 Ion mons, cuius medium 10 Australis 8 1/3 1/2

Xiphæ montis mediū 25 Australis 8 1/3 1/2

Mesche mons cuius mediū 25 Australis 13

Barditi montis medium 45 Australis 16

Ab austro uero habitabilis nostræ usque ad polulum australem, ubi nobis incogniti habitant gradus sunt 73 1/2 1/2 aut integri gradus 74

CLAVDII PTO,

lemæi Geographiæ enarrationis

Quarti Libri

fnis.

lustrata usque ad caput bonæ spei, Cabo de bonæ sperantia, latit. merid. 32. grad.

* Vbi nunc Melin de regnum. Madagascar insula, siue insula sancti Georgij nomen, licet accolæ sint Machometistæ.

Regnum Senega, Gambia, & Guinea.

Regnum Meli, & Nebcorum, & terra de papegay seu psitacorum.

<i>Myrlea Plinio.</i>	*Apamia	36 $\frac{1}{2}$ $\frac{1}{3}$ $\frac{1}{12}$	41 $\frac{1}{2}$ $\frac{1}{3}$ $\frac{1}{12}$
<i>Lycus ante uocatus Plinio.</i>	Rhindaci flu. ostia	36 $\frac{1}{3}$	41 $\frac{1}{2}$ $\frac{1}{4}$
	Fontes fluuūj	37	40 $\frac{1}{2}$
	A septentrionibus terminatur parte ponti Euxini, cuius descriptio post os & Artemidis, hoc est Dianæ fanum		
<i>Cabo de potimo. Carpi hodie ciuitas.</i>	Bithyniæ promontoria	36 $\frac{1}{2}$ $\frac{1}{4}$	43 $\frac{1}{3}$
<i>Fenesia.</i>	Artace castellum	37	43 $\frac{1}{4}$
<i>Aqua uulgo.</i>	Pfillidis flu. ostia	37 $\frac{1}{4}$	43 $\frac{1}{4}$
<i>Sagaris, alijs Coralius, uulgo Zagari</i>	Calpæ flu. ostia	37 $\frac{2}{3}$	43 $\frac{1}{12}$
	Sangarij flu. ostia	38	42 $\frac{1}{2}$ $\frac{1}{4}$
	Prima flu. conuersio	38 $\frac{1}{2}$	42
	Secunda flu. conuersio	61 $\frac{1}{3}$	42
	Tertia flu.	38 $\frac{1}{2}$ $\frac{1}{4}$	41
	Fontes fluuūj	60 $\frac{1}{2}$ $\frac{1}{3}$	40 $\frac{1}{2}$ $\frac{1}{3}$
	Hyppij flu. ostia	38 $\frac{2}{3}$	42 $\frac{1}{2}$ $\frac{1}{4}$
	Elatæ flu. ostia	38 $\frac{1}{2}$ $\frac{1}{3}$	43
	Diopolis	38 $\frac{1}{2}$ $\frac{1}{4}$	43 $\frac{1}{3}$
<i>Naxio portus. Picillo.</i>	*Heraclea ponti	39	43 $\frac{1}{2}$
<i>Thio.</i>	Psyllium	60 $\frac{1}{2}$	43 $\frac{1}{2}$
<i>Pyle dictus, Portemi uulgo.</i>	Tion	39 $\frac{1}{2}$	43 $\frac{1}{2}$
<i>Sesamus olim Plinio dicta, Suya stro uulgo.</i>	Parthenij flu. ostia	60 $\frac{1}{4}$	43 $\frac{1}{2}$
	Fontes fluuūj	62 $\frac{1}{2}$	42 $\frac{1}{3}$
	Amastris	60 $\frac{1}{2}$	43 $\frac{1}{2}$
	Cromna (Comana hodie.)	60 $\frac{1}{2}$ $\frac{1}{12}$	43 $\frac{1}{2}$ $\frac{1}{12}$
	Cytorum	60 $\frac{1}{2}$ $\frac{1}{4}$	43 $\frac{1}{2}$ $\frac{1}{12}$
	A meridie terminatur regione, quæ proprie Asia dicitur, & linea producta à Rhindaco fluuio usq; ad finem, cuius situs 61 41 $\frac{1}{4}$		
	Ab ortu Gallatia iuxta Paphlagoniã per lineã exeuntẽ à fine prædicto, hoc est ad Cytorum ciuitatem ponti 61 41 $\frac{1}{4}$		
	Montes, autem in regione insigniores sunt		
	Orminius mons, cuius medium continet gradus	39 $\frac{2}{3}$	42 $\frac{2}{3}$
	Et Mysiæ Olympus mons	37	41 $\frac{1}{2}$
	Tenent autem littora ab ore usq; Hyppium amnem Chalcedonijs, quæ uerò ab Heraclea sunt ciuitate usq; Cytorum ciuitatem Marizandini.		
	Sub monte autem Orminio Caucones. Et sub Chalcedonijs extenditur Timonitis regio.		
	Et sub hac Bogdomantis, in qua uersus solis ortum Zigiani		
	Ciuitates autem mediterranæ hæ sunt		
<i>Bithyniæ Φορ-γού uocat Stephanus, Amibalis interitu notam. Polmen hodie.</i>	Libyssa	37 $\frac{1}{3}$	42 $\frac{1}{4}$
	Eriboea	37 $\frac{1}{3}$	42 $\frac{1}{3}$
	Gallica	37 $\frac{1}{2}$ $\frac{1}{4}$	42 $\frac{1}{3}$ $\frac{1}{12}$
	Patauium	37 $\frac{1}{2}$ $\frac{1}{4}$	42
	Prusa iuxta Hippium flu.	38 $\frac{1}{2}$	42 $\frac{1}{2}$ $\frac{1}{12}$
	Dedacana	39	42 $\frac{1}{2}$ $\frac{1}{12}$
	Protomacræ	38 $\frac{1}{2}$ $\frac{1}{4}$	42
	Claudiopolis, quæ & Bithyniū	39 $\frac{1}{3}$	42 $\frac{1}{2}$ $\frac{1}{4}$
	Flauropolis, quæ & Cratia	60	43
	Timæa	39 $\frac{1}{2}$ $\frac{1}{4}$	42 $\frac{1}{3}$

Clitæ	60 $\frac{1}{2}$	43
Latannia	60 $\frac{1}{2}$ $\frac{1}{12}$	42 $\frac{1}{2}$
*Nicæa (Nicæna synodus)	38	42 $\frac{1}{4}$
Cæsarea, quæ & Smyrdiane	36 $\frac{2}{3}$	41 $\frac{2}{3}$
*Prusa penes Olympū montē	37	41 $\frac{2}{3}$
Agrilium	37 $\frac{1}{2}$	41 $\frac{2}{3}$
Dablis	38 $\frac{2}{3}$	41 $\frac{2}{3}$
Dadaftana	39 $\frac{1}{2}$	41 $\frac{1}{2}$ $\frac{1}{4}$
Iuliopolis	60 $\frac{1}{6}$	42
Insulæ autem adiacent regioni Cyaneorū orientior, cuius situs 36 $\frac{1}{2}$ 43 $\frac{1}{3}$ $\frac{1}{12}$		
Et Thynias, quæ & Daphnusia insula 37 $\frac{2}{3}$ 43 $\frac{1}{3}$		
Et Erithni scopuli insulæ 38 $\frac{1}{2}$ 43 $\frac{1}{4}$		

Situs regionis quæ

PROPRIE

Asia dicitur

CAPUT II.

TABULA I. ASIAE.



REGIO quæ proprie Asia dicitur, terminatur à Septentrionibus Bithynia, iuxta expositam lineam.

Ab occasu uerò reliqua propontidis parte, & Hellesponto.

Ægeoq; pelago, ac Icario, Mirtoocq; iuxta descriptionem littoris hanc. Ex propontide minoris Mysiæ, quæ in Hellesponto est.

*Cyzicus (spiga uulgo)	36	41 $\frac{1}{2}$
Æsopi flu. ostia	36 $\frac{1}{6}$	41 $\frac{1}{2}$
Parium (Adrastia Homero)	35 $\frac{1}{2}$ $\frac{1}{4}$	41 $\frac{1}{2}$
Grenij flu. ostia	35 $\frac{1}{2}$	41 $\frac{1}{2}$
*Lampsacus (cirse uulgo)	35 $\frac{1}{3}$	41 $\frac{1}{3}$ $\frac{1}{12}$
Hellesponti		
*Abidus	35 $\frac{1}{3}$	41 $\frac{1}{4}$
Simoentis flu. ostia	35 $\frac{1}{3}$	41 $\frac{1}{6}$
Dardanum	35 $\frac{1}{4}$	41 $\frac{1}{12}$
Scamandri flu. ostia	35 $\frac{1}{4}$	41
Sigæum promont.	35 $\frac{1}{6}$	41

In Ægeo autem pelago Phrygiæ minoris, quæ Troas dicitur

*Alexandri Troas	35 $\frac{1}{3}$ $\frac{1}{12}$	40 $\frac{2}{3}$
Lectum promont.	35 $\frac{2}{3}$	40 $\frac{1}{3}$ $\frac{1}{12}$
Affum (Apollonia Plinio)	36	40 $\frac{1}{4}$

Mysiæ maioris

Iarganum	36 $\frac{1}{6}$	40 $\frac{1}{3}$
Vetus Scepsis	36 $\frac{1}{4}$	40 $\frac{1}{2}$
*Antandrus	36 $\frac{1}{2}$	40 $\frac{1}{3}$
*Adramyttium	36 $\frac{1}{2}$	40
Poroselene	36 $\frac{1}{2}$	39 $\frac{1}{2}$ $\frac{1}{4}$
Pitane	36 $\frac{1}{2}$	39 $\frac{1}{4}$
Caiciflu. ostia	36 $\frac{1}{2}$	39 $\frac{1}{2}$ $\frac{1}{4}$
Fontes fluuūj	38 $\frac{1}{2}$	40 $\frac{1}{2}$

Æolidis

Ancora prius, deinde de Antigonea.

Bursa hodie Asiatici imperij caput.

Gordo quondam.

Apollonia Plinio.

Zelia.

Aesopus Straboni. Parisa uulgo.

Granicus cæteris.

Pityusa Homero.

Brachium sancti Georgij, ubi Xerxis pons.

Dardania Aeneæ ditio.

Caput S. Mariæ. Epicteta dicitur, seu Hellespontia Phrygia.

Affus Straboni, Aeolis facta Pom. Mele.

Palæscepsis.

Edonis Plinio, Adramiteos Plinio

Pitana. Pitanei populi Strab.

		Æolidis	
Cane oppidū Strabo, Pomponius Cæna.	Cene promontoria	36 $\frac{1}{4}$	39 $\frac{1}{2}$
	Pitane circūfluit Pitanē ciuitatē	36 $\frac{1}{2}$	39 $\frac{1}{4}$
	Elæa pergamorū naualia	37	39 $\frac{1}{12}$
Sebastopolis.	Mirina est & pergami Teuthrania	37 $\frac{1}{4}$	39 $\frac{1}{4}$
Inter Elæam autem & Pitanē ac Atarneam			
Cymæ Tacito. Mela & Plinio.	Hydræ extrema	37 $\frac{1}{2}$	39 $\frac{1}{12}$
	Cuma (Folia noua)	38 $\frac{1}{3}$	39
	Phocæa (Folia uetera)	38 $\frac{1}{2}$	38 $\frac{1}{2}$ $\frac{1}{3}$
	Hermi flu. ostia	38 $\frac{1}{2}$	38 $\frac{1}{2}$ $\frac{1}{4}$
	Coniunctio Hermi amnis; & Pactoli fluuij	38 $\frac{1}{2}$	39 $\frac{1}{3}$
	Fontes Hermi fluuij	60	40
	Fontes Pactoli fluuij	39	39
Ionix			
Queiscum hodie, turcarum prouincia.	* Smyrna (Lamires uulgo)	38 $\frac{1}{3}$ $\frac{1}{12}$	38 $\frac{1}{2}$ $\frac{1}{12}$
	* Clazomene	37	38 $\frac{1}{2}$ $\frac{1}{12}$
	Argenum promont.	37 $\frac{1}{2}$	38 $\frac{2}{3}$
Et in Icario pelago			
Gnopopolis dicta, Steph.	Erythræ (Erytræa Sibylla)	36 $\frac{2}{3}$	38 $\frac{1}{2}$ $\frac{1}{12}$
	Teos	37 $\frac{1}{6}$	38 $\frac{1}{4}$
Homeri patria.	Lebedus	37 $\frac{1}{6}$	38 $\frac{1}{3}$
	* Colophon	37 $\frac{2}{3}$	38
	Caistri flu. ostia	37 $\frac{1}{4}$	37 $\frac{1}{2}$ $\frac{1}{3}$
Caput prouinciæ Quisitanurcarū, tradit Haithonus; prius dicta Morges, Ortygia, & Ptelea.	Fontes fluuij	60 $\frac{1}{4}$	39 $\frac{1}{3}$
	* Ephesus (in Apocalypsi)	37 $\frac{2}{3}$	37 $\frac{2}{3}$
	Trogilium promont.	37 $\frac{1}{6}$	37 $\frac{2}{3}$
	Mæandri flu. ostia	37 $\frac{2}{3}$	37 $\frac{1}{2}$
	Cōiunctio Lyci flu. cū ipso	60	38 $\frac{2}{3}$
	Fontes Mæandri fluuij	62 $\frac{1}{2}$	39 $\frac{1}{2}$
	Fontes Lyci flu.	60	37 $\frac{1}{4}$
Cariæ iuxta Mirtooum pelagus			
Pyrrha. Lamius antea.	Pyrra	37 $\frac{1}{2}$ $\frac{1}{3}$	37 $\frac{1}{3}$ $\frac{1}{12}$
	Heraclea ad Latmon	37 $\frac{1}{2}$	37 $\frac{1}{6}$
Lelegis, Pityusa & Anactoria quodā.	* Miletus (Melasa nunc)	38	37
	Iassus	37 $\frac{1}{2}$	36 $\frac{1}{2}$ $\frac{1}{3}$
Bargylos dicitur Stephano & Mela	Bargylia (Bargyla Plinio)	37 $\frac{1}{2}$ $\frac{1}{3}$	36 $\frac{2}{3}$
	* Myndus	37 $\frac{2}{3}$	36 $\frac{1}{3}$ $\frac{1}{12}$
Doridis			
Termerium Strab. Halicarnassus, Zephyra olim.	Scopie extrema	37 $\frac{1}{3}$	36 $\frac{1}{3}$ $\frac{1}{12}$
	* Alicarnassus (Cosmeti hodie)	37 $\frac{1}{2}$ $\frac{1}{3}$	36
Chij caput à uostris appellatur, Cabo de Chio uulgo.	Ceramus	37	36
	* Cnidus ciuitas & promont.	36 $\frac{1}{4}$	36
A meridie Rhodiensi pelago, in quo			
Larumna Pō. Mela, Plinio & Straboni Loryma.	Onugnatos extrema	36 $\frac{2}{3}$	35 $\frac{1}{2}$ $\frac{1}{12}$
	Lorema	37 $\frac{1}{3}$	35 $\frac{1}{2}$ $\frac{1}{12}$
	Cresso portus	37 $\frac{2}{3}$	35 $\frac{1}{2}$ $\frac{1}{4}$
Phycus Straboni. Ninus Plinio. Magri uulgo.	Phoenix Castellum	38	36
	Phusca	38 $\frac{1}{4}$	36 $\frac{1}{6}$
	Calbis flu. ostia	38 $\frac{1}{2}$ $\frac{1}{4}$	36 $\frac{1}{12}$
	Caunus	39 $\frac{1}{6}$	36
	Ab oriente autem Lycia à termino post Caunum usq; ad eum, qui continet gradus	39 $\frac{1}{2}$	37 $\frac{1}{2}$ $\frac{1}{3}$
	A quo & à meridie terminatur Lycia iuxta		

Milyadem ciuitatem usq; ad finem, cuius situs	61	36 $\frac{1}{2}$ $\frac{1}{3}$
Et Pamphilia per lineam à fine prædicto quousq; contineat partes	61 $\frac{1}{3}$	38 $\frac{1}{2}$ $\frac{1}{12}$
Et Galatia per lineam, quæ inde ad communē Bithiniæ terminum flectitur uersus ortum iuxta ferè medium, cuius flexionis situs continet gradus	62 $\frac{1}{4}$	39 $\frac{1}{4}$
Montes autem in Asia nominantur, quorum medijs situs nunc exponentur		
Et Ida mons (Gargara)	36	41
Et Cimon mons	36	40 $\frac{2}{3}$
Et Timnus mons	37 $\frac{2}{3}$	40 $\frac{1}{2}$
Et Didymi occidentalia	61	40 $\frac{2}{3}$ $\frac{1}{3}$
Et Sipylus mons	39	39 $\frac{1}{2}$ $\frac{1}{12}$
Et Tmolus mons	38 $\frac{1}{2}$	38 $\frac{1}{2}$ $\frac{1}{12}$
Et Mesotes mons	38 $\frac{2}{3}$	38 $\frac{1}{2}$ $\frac{1}{12}$
Et Mycale mons	38	37 $\frac{2}{3}$
Et Cadmus mons	39 $\frac{2}{3}$	37 $\frac{2}{3}$ $\frac{1}{12}$
Et Minas mons	37 $\frac{1}{2}$	38 $\frac{1}{2}$ $\frac{1}{12}$
Et Phœnix mons	38	36 $\frac{1}{2}$
Ciuitates mediterraneæ minoris Mysiæ quæ ad Hellespontum est		
Scepis	36 $\frac{1}{2}$	41
Hieragerme	36 $\frac{1}{4}$	41 $\frac{1}{4}$
Phrigiæ autem, cuius etiam est Troas mediterranea		
* Ilium	35 $\frac{1}{2}$ $\frac{1}{3}$	41
Mysiæ uerò maioris mediterraneæ		
Daguta	37 $\frac{1}{2}$	41 $\frac{1}{3}$
Apollonia penes Rhidacū amnem	37	41 $\frac{1}{4}$
Traianopolis	36 $\frac{2}{3}$	40 $\frac{1}{4}$
Alybda	37 $\frac{1}{2}$	40 $\frac{1}{4}$
Prepennissus	36 $\frac{1}{2}$ $\frac{1}{3}$	40 $\frac{1}{12}$
* Pergamus (Apocalypsis)	37 $\frac{1}{3}$ $\frac{1}{12}$	39 $\frac{1}{2}$ $\frac{1}{4}$
Et populi magis quidem septentrionales sunt Olympini. Occidentiores aut Trimeno thurritæ, quorum est Traianopolis. Magis autem meridionales sunt Pentademitæ. Et in medio horum Mysomacedones		
Lidyæ autem & Mæoniæ ciuitates hæ sunt		
Pepere	37 $\frac{1}{2}$ $\frac{1}{3}$	40
Mosteni (Mosini Plinio)	38	39 $\frac{1}{2}$
Hiero cæsarea	37 $\frac{1}{4}$	39 $\frac{1}{2}$ $\frac{1}{12}$
Nacrata	38 $\frac{1}{3}$	39 $\frac{1}{2}$ $\frac{1}{12}$
* Thyatira (Apocalypsis)	38	39 $\frac{2}{3}$
Magnesia penes Sipylum	38 $\frac{2}{3}$	39 $\frac{1}{6}$
Iuliogordus	39	39 $\frac{1}{2}$ $\frac{1}{12}$
Ægara	37 $\frac{1}{2}$ $\frac{1}{3}$	39 $\frac{1}{2}$ $\frac{1}{3}$
Hypæpa	38	38 $\frac{1}{3}$ $\frac{1}{12}$
* Sardis (Apocalypsis)	38 $\frac{2}{3}$	38 $\frac{1}{4}$
* Philadelphia (Apocalypsis)	39	38 $\frac{1}{2}$ $\frac{1}{3}$
Iouis fanum	39 $\frac{2}{3}$	38 $\frac{1}{3}$ $\frac{1}{12}$
Metropolis	38	38
Cariæ autem		
* Tripolis	39	38 $\frac{1}{2}$

Paridis iudicio memorabilis.

Temnus ciuitas.

Didymei Apollinis oraculū, præcis dictum Brachidæ.

Hinc Tauri motis initium faciunt, quem totius orbis maximū ad Indiam usq; & Cytharum extremos fines protrahunt.

Troia.

Iliū nouum xxx. stadijs à ueteri situ distans, Strab.

Perperenne Plinio.

Moseni, siue Macedones Hyrcani Cor. Tacito, lib. 2.

Pelopia & Euhippia Plinio.

Ægeata Cornelia Tacito.

Leleges quondam, Strab.

Diospolis, dein Rhoas Plinio, est in Apocalypsi loānis.

Anthea prius, & Erymna Stephano Chor a nunc Agathio lib. 2. Belli Gothorum.

Cadme Straboni. als Harpassa.

als Bargassa.

Characi dicta.

Stratonicia Straboni.

als Badessus.

Phiscus Straboni, ubi Latone lucus, sub Rhodiensibus erat ante Turcas.

Paria dicitur, & Bebricia.

Dorilaum Plinio.

Andira Strab. Nacolla Strab. regia erat Turcarum ante Constantinopolim.

Docinia. Synaga prius, Stephano.

*Laodicia super Lyco	59	$\frac{1}{4}$	38	$\frac{2}{3}$
*Antiochia penes Meandrū	59	$\frac{1}{2}$	38	$\frac{1}{2}$
Itoana (als Bitoana)	59	$\frac{1}{4}$	38	$\frac{1}{3}$ $\frac{1}{12}$
Trapezopolis	59	$\frac{1}{2}$	38	$\frac{1}{4}$
Nyfa	59		38	$\frac{1}{4}$
Aphrodyfias, hoc est Veneris	59	$\frac{2}{3}$	38	$\frac{1}{6}$
* Trallis	58	$\frac{2}{3}$	38	$\frac{1}{12}$
* Magnesia penes Meandrū	58	$\frac{1}{2}$	37	$\frac{1}{2}$ $\frac{1}{3}$
Apollononia (Ad lambanum)	59	$\frac{1}{3}$ $\frac{1}{12}$	37	$\frac{1}{2}$ $\frac{1}{12}$
Heraclea (Ad albanon)	59	$\frac{1}{2}$	37	$\frac{1}{2}$ $\frac{1}{3}$ $\frac{1}{12}$
* Priene	58		37	$\frac{2}{3}$
Arpasa	58	$\frac{1}{12}$	37	$\frac{1}{2}$ $\frac{1}{12}$
Orthosia	59		37	$\frac{1}{2}$ $\frac{1}{12}$
Neapolis	59	$\frac{1}{3}$ $\frac{1}{12}$	37	$\frac{1}{2}$ $\frac{1}{3}$ $\frac{1}{12}$
Bargaza	58	$\frac{1}{3}$	37	$\frac{1}{3}$ $\frac{1}{12}$
Amyzon	58	$\frac{1}{4}$	36	$\frac{1}{2}$
Alabanda	58	$\frac{2}{3}$	37	$\frac{2}{3}$
Stratonice	59		37	$\frac{1}{6}$
Alinda	59	$\frac{1}{6}$	36	$\frac{1}{2}$ $\frac{1}{3}$
Mylassa	58		36	$\frac{1}{2}$
Adeffus	58		36	$\frac{1}{4}$
Hydissa	58	$\frac{1}{2}$	36	$\frac{1}{2}$
Idymus	58		36	$\frac{1}{2}$ $\frac{1}{3}$
Thera	59		36	$\frac{1}{4}$ $\frac{1}{12}$
Pyftus	59		36	$\frac{1}{2}$ $\frac{1}{12}$

Et gens penes Phrygiam Erizoli Maonia in finibus Mysia & Lydia atq; Phrygiae

Septe	58	$\frac{1}{6}$	40	$\frac{1}{4}$
Dadales	58		40	$\frac{1}{3}$
Cadi	58	$\frac{1}{2}$	40	$\frac{1}{3}$ $\frac{1}{12}$
Phrygiae magnae ciuitates				
Sinaus	58		41	$\frac{1}{4}$
Dorylaeum	58	$\frac{1}{4}$	41	$\frac{1}{3}$
Midaium	59	$\frac{1}{2}$	41	$\frac{1}{3}$
Tricomia	60		41	$\frac{1}{6}$
Angyra Phrygiae (Ancyra Plinio)	58	$\frac{1}{3}$	40	$\frac{1}{2}$ $\frac{1}{3}$ $\frac{1}{12}$
Nacolia	59		41	
Tribanta	59	$\frac{2}{3}$	40	$\frac{1}{2}$ $\frac{1}{12}$
Dioclia	60		40	$\frac{1}{2}$ $\frac{1}{3}$ $\frac{1}{12}$
Amorium	60	$\frac{1}{2}$	40	$\frac{1}{4}$
Abroftalæ	60	$\frac{1}{2}$ $\frac{1}{2}$	40	$\frac{1}{2}$ $\frac{1}{3}$
Cotiaium	58	$\frac{2}{3}$	40	$\frac{2}{3}$
Azani	59		40	$\frac{1}{3}$
Conna	59	$\frac{1}{4}$	40	$\frac{1}{2}$
Lysias	59	$\frac{1}{2}$ $\frac{1}{3}$	40	$\frac{1}{2}$
Cercopia	59	$\frac{1}{3}$ $\frac{1}{12}$	40	$\frac{1}{4}$
Eucarpia	60		40	$\frac{1}{12}$
Prymnesia	60	$\frac{1}{3}$	40	$\frac{2}{3}$
Docimæum	60	$\frac{1}{4}$	40	$\frac{1}{2}$
* Synnada	60	$\frac{1}{2}$ $\frac{1}{3}$	40	$\frac{1}{12}$
Gammausa	61	$\frac{1}{4}$	40	$\frac{2}{3}$
Melitara	61	$\frac{1}{2}$ $\frac{1}{3}$	40	$\frac{1}{3}$
Iuliopolis	61	$\frac{1}{2}$	40	$\frac{1}{6}$
Aconia	59	$\frac{1}{2}$ $\frac{1}{3}$	39	$\frac{1}{3}$ $\frac{1}{12}$
Eumenia	60	$\frac{1}{6}$	39	$\frac{1}{2}$ $\frac{1}{6}$

Druzon	60	$\frac{1}{3}$	39	$\frac{1}{2}$ $\frac{1}{3}$ $\frac{1}{12}$
Tiberiopolis	60	$\frac{1}{4}$	39	$\frac{1}{2}$
Bleandrus	60	$\frac{1}{2}$	39	$\frac{1}{6}$
Stectorium	61		39	$\frac{1}{4}$
Silbium	61	$\frac{2}{3}$	39	$\frac{1}{4}$
Philomelium	62	$\frac{1}{4}$	39	$\frac{1}{4}$
Peltae	62		39	$\frac{1}{2}$
Metropolis	61	$\frac{1}{4}$	39	$\frac{1}{3}$ $\frac{1}{12}$
* Apamia cibotis	61	$\frac{1}{6}$	38	$\frac{1}{2}$ $\frac{1}{3}$ $\frac{1}{12}$
Hierapolis	60		38	$\frac{1}{4}$
Cibyra	60	$\frac{1}{6}$	38	$\frac{1}{2}$ $\frac{1}{3}$ $\frac{1}{12}$
Diocæsarea	61		38	$\frac{1}{2}$ $\frac{1}{3}$ $\frac{1}{12}$
Sanis	61		38	$\frac{1}{2}$
Themisonium	60	$\frac{1}{6}$	38	$\frac{1}{2}$
Pylacæum	60	$\frac{1}{3}$	38	$\frac{1}{6}$
Sala	60	$\frac{1}{4}$	38	$\frac{1}{3}$
Gazena	60	$\frac{2}{3}$	38	

Et populi sunt apud Lyciam quidem Lycaones & Themisonij, iuxta Bithiniam autē Moxadyni, & Cydisses. Sub quibus Spelteni, Post eā Moxiani. Postea Phylacesij. Sub quibus Herapolitæ.

Insulae uerò adiacent Asiae apud Hellespōtum Tenedos insula & ciuitas 55 40 $\frac{1}{2}$ $\frac{1}{3}$ $\frac{1}{12}$

In Aegeo autem pelago

Lesbos Aolica insula, cuius descriptio sic habet (Margarita cognominata Metelina uulgo)

Sigrium promont.	55		40	
Pyrra	55	$\frac{1}{4}$	39	$\frac{2}{3}$
Bressus	55	$\frac{1}{3}$ $\frac{1}{12}$	39	$\frac{1}{2}$ $\frac{1}{12}$
Mania extrema	55		39	$\frac{1}{3}$ $\frac{1}{12}$
* Mytilene	55	$\frac{2}{3}$	39	$\frac{1}{3}$ $\frac{1}{12}$
Argenum promont.	55	$\frac{2}{3}$	39	$\frac{1}{2}$ $\frac{1}{3}$
Methymna	55	$\frac{1}{2}$	40	$\frac{1}{3}$ $\frac{1}{12}$
Antissa	55	$\frac{1}{4}$	40	$\frac{1}{3}$

In Icario uerò pelago insulae hae

Icaria (Macris Doliche dicta)	56	$\frac{1}{2}$ $\frac{1}{4}$	37	$\frac{1}{3}$
* Myndus	37	$\frac{2}{3}$	36	$\frac{1}{3}$ $\frac{1}{12}$
* Chios ciuitas (Macris)	56	$\frac{1}{3}$	38	$\frac{1}{2}$ $\frac{1}{12}$
Phanaea extrema	56	$\frac{1}{3}$	38	$\frac{1}{4}$
Posidium	56	$\frac{1}{3}$ $\frac{1}{12}$	38	$\frac{1}{3}$ $\frac{1}{12}$
Sami insulae ciuitas	57		37	$\frac{1}{2}$ $\frac{1}{12}$
Ampelos extrema	56	$\frac{1}{6}$	37	$\frac{1}{2}$

In Myrtoo autem pelago insulae

Arcesinae insula	56		37	
Begialis	56	$\frac{1}{6}$	36	$\frac{1}{2}$ $\frac{1}{3}$
Minya	55	$\frac{1}{2}$ $\frac{1}{3}$	36	$\frac{1}{2}$ $\frac{1}{3}$
* Astipalaea ciuitas	55	$\frac{2}{3}$	36	$\frac{1}{3}$ $\frac{1}{12}$

In Rhodiaco autē & Carpathio pelago

Syme insula	56	$\frac{1}{3}$	35	$\frac{2}{3}$
Cesi ciuitas	56	$\frac{1}{2}$	35	$\frac{1}{4}$
* Co ciuitas (Coos, Coum)	57		36	$\frac{1}{3}$ $\frac{1}{12}$

Carpathi insulae descriptio

Thoantium promont.	57		34	$\frac{2}{3}$
Ephialtium promont.	57	$\frac{2}{3}$	35	$\frac{1}{6}$
Posidium ciuitas	57	$\frac{1}{3}$	35	$\frac{1}{12}$

Rhodi

Calenus primo dein Cibotos Plin.

Alij Calydna uocant, alij Leucophorum, ut Diodorus: ex Troiano excidio satis est nota, Tenedo hodie.

A qua nunc tota insula dicitur Metelina.

Ichthyoesa primo.

Etalia dicebatur, nunc Xio.

Pathmos.

Cyprisia Parthenias, Anthemus postea, deinde dicta Melamphilus, nunc Samo.

Vna ex Cycladibus insulis.

Syma Strab.

Casus Plinio.

Longoum lango, Astypalea olim. Escarpato uulgo.

Ophiusa, Telchimis dicta: sub Turca est.
 Balyfus ceteris, iuxta quam hodie Rhodus ciuitas, solum alijs ditius sum perstris.

Briquia hodie, populi Solymu prius, Termile postea dicta, Turciam sunt omnes.
 Climax ceteris dicitur.

Rhodi insulæ descriptio

Panis extrema	58	35	$\frac{1}{2}$ $\frac{1}{3}$ $\frac{1}{12}$
Camirus	58	$\frac{1}{3}$	$\frac{1}{4}$
Lindus	58	$\frac{2}{3}$	36
Iliffus	58	$\frac{1}{3}$	36

Lyciæ situs.

CAPUT III.

TABVLA I. ASIAE.



LY CIA terminatur ab occasu & septentrionibus Asia, iuxta expositas lineas.

Ab ortu uerò parte Pamphylia, quæ à fine est Asia usque ad mare, per Maficytum montem.

Cuius finis, qui supra mare est gradus habet $61 \frac{1}{2} \frac{1}{3} 36 \frac{1}{2}$
 A meridie autem mari Lycio iuxta littoris descriptionem hanc

Post Caunum

Calydna Plinio.	Calinda (Calymna Strab.)	59	$\frac{1}{3}$	35	$\frac{1}{2}$ $\frac{1}{3}$ $\frac{1}{12}$
Crya Plinio.	Chydæ	59	$\frac{1}{2}$ $\frac{1}{12}$	35	$\frac{1}{2}$ $\frac{1}{3}$
Dædala.	Carya	59	$\frac{1}{2}$ $\frac{1}{3}$	35	$\frac{1}{2}$ $\frac{1}{3}$ $\frac{1}{12}$
Telmessus Strab.	Dædalo locus	60		35	$\frac{1}{2}$ $\frac{1}{3}$ $\frac{1}{12}$
Sirbis flu. à prioribus dictus.	Telmessus	60	$\frac{1}{6}$	35	$\frac{1}{2}$ $\frac{1}{3}$ $\frac{1}{12}$
Sataros Prius.	Xanthi flu. ostia	60	$\frac{1}{3}$	36	
Habeffus primo.	Fontes fluuij	60		37	$\frac{2}{3}$
Andriaca.	* Patara (Patera hodie)	60	$\frac{1}{2}$	36	
Lorymus Strabon.	Antiphellus	60	$\frac{1}{2}$	36	$\frac{1}{3}$
Caput Chelidoniae.	* Andriace (Gorante uulgo)	60	$\frac{1}{2}$ $\frac{1}{4}$	36	$\frac{1}{3}$ $\frac{1}{12}$
Phaselis Straboni.	Lymyri flu. ostia	61		36	$\frac{1}{3}$
Cragus Plinio, tu lege Cragus.	Apiræ	60	$\frac{1}{6}$	36	$\frac{1}{3}$ $\frac{1}{12}$
	Hiera uel sacra pmōtoria	61	$\frac{1}{2}$	36	$\frac{1}{4}$
	Olympus ciuitas	61	$\frac{2}{3}$	36	$\frac{1}{3}$
	Phaselis	61	$\frac{1}{2}$ $\frac{1}{3}$	36	$\frac{1}{3}$ $\frac{1}{12}$
	Et Cragas mons cuius medium continet gradus	60		36	$\frac{2}{3}$

Ciuitates uerò sunt in Lycia mediterraneæ circa montem Cragantem.

Cyane Plinio.	Cydna	59	$\frac{1}{2}$	36	$\frac{1}{6}$
	Sembra	59	$\frac{2}{3}$	36	$\frac{1}{2}$ $\frac{1}{3}$
	Octapolis	59	$\frac{1}{2}$ $\frac{1}{12}$	36	$\frac{1}{2}$ $\frac{1}{12}$
	Comba	56	$\frac{1}{2}$	36	$\frac{1}{2}$
Solyma Straboni.	Sidyra	59	$\frac{1}{2}$ $\frac{1}{3}$	36	$\frac{2}{3}$
	Pinara	59	$\frac{1}{2}$ $\frac{1}{3}$	36	$\frac{1}{3}$ $\frac{1}{12}$
	Araxa	59	$\frac{1}{2}$ $\frac{1}{3}$	37	$\frac{1}{12}$
Tlos legendum.	Tlo	60		36	$\frac{2}{3}$
	Xanthus	60	$\frac{1}{4}$	36	$\frac{1}{6}$
	Apud montem autem Maficytum ciuitates hæ				
	Corydalla	60	$\frac{1}{4}$	36	$\frac{1}{2}$ $\frac{1}{3}$
	Sagalassus	60	$\frac{2}{3}$	36	$\frac{1}{2}$ $\frac{1}{3}$ $\frac{1}{12}$

Rhodia	61	$\frac{1}{6}$	36	$\frac{1}{2}$ $\frac{1}{3}$
Trebenda	61	$\frac{1}{6}$	37	$\frac{1}{4}$
Phellos	60	$\frac{1}{2}$ $\frac{1}{12}$	36	$\frac{1}{2}$
Myrra	61		36	$\frac{2}{3}$
Limyra	61	$\frac{1}{3}$ $\frac{1}{12}$	36	$\frac{1}{2}$ $\frac{1}{12}$

Myliadis

Podalæa	60		37	$\frac{1}{2}$
Nyfa	60		37	$\frac{1}{4}$
Choma	60	$\frac{1}{3}$	37	$\frac{1}{3}$
Condica	60	$\frac{2}{3}$	37	$\frac{1}{6}$

Carbalia pars

Bubon	60	$\frac{1}{3}$	37	$\frac{2}{3}$
Oeneanda	61		37	$\frac{2}{3}$ $\frac{1}{2}$
Balbura	60	$\frac{2}{3}$	37	$\frac{1}{2}$

Insulæ uerò adiacent Lyciæ

Maxima insula	60	$\frac{2}{3}$	35	$\frac{1}{4}$ $\frac{1}{2}$
Dolichiste insula	60	$\frac{1}{2}$ $\frac{1}{4}$	35	$\frac{1}{2}$ $\frac{1}{4}$
Chelidoniae scopuli quinque	61	$\frac{1}{2}$	36	

Galatiæ situs.

CAPUT IIII.

TABVLA I. ASIAE.



GALATIA limites habet, ab occasu Bythiniam & partem Asiae iuxta expositam lineam.

A meridie Paphlagonia, à præfato iuxta Asiam termino, usque ad parallelum qui continet gradus

$64 \frac{1}{4} 38 \frac{1}{2} \frac{1}{12}$
 Ab ortu uerò partem Capadocia, quæ est ab hoc fine usque pontum, iuxta situm, qui continet $65 \frac{1}{2} 43 \frac{1}{6}$
 A septentrionibus partem ponti secundum descriptionem hanc

Post Cytorum ciuitatem littoralem

Climax Castellum	61	$\frac{1}{6}$	43	$\frac{1}{2}$ $\frac{1}{3}$
* Theuthrania	61	$\frac{1}{2}$	44	
Carambis extrema	61	$\frac{1}{3}$	44	$\frac{1}{3}$ $\frac{1}{12}$
Zephyrium	61	$\frac{1}{2}$	44	$\frac{1}{3}$
Callistratia	61	$\frac{1}{2}$ $\frac{1}{4}$	44	$\frac{1}{4}$
Abroni moenia	62		44	
Cimolis (Cinopolis)	62	$\frac{1}{2}$	44	
Armene	62	$\frac{1}{2}$ $\frac{1}{3}$ $\frac{1}{12}$	43	$\frac{1}{2}$ $\frac{1}{3}$ $\frac{1}{12}$
Stephane uicus	63	$\frac{1}{3}$	43	$\frac{1}{2}$ $\frac{1}{3}$ $\frac{1}{12}$
* Sinope	63	$\frac{1}{2}$ $\frac{1}{3}$	44	
Cyptasia (Carosa uulgo)	63		43	$\frac{2}{3}$
Zalisci flu. ostia	64		43	$\frac{1}{2}$
Galolum	64	$\frac{1}{4}$	43	$\frac{1}{3}$
Halis flu. ostia	64	$\frac{1}{2}$	43	$\frac{1}{6}$
Fluuij conuersio	64	$\frac{1}{4}$	41	$\frac{1}{4}$
* Amisus	65		43	$\frac{1}{12}$
Montes in Galatia sunt memoratu digni				

Que et Gallogracia à Gallis. Gomorite prius dicta à Gomor filio Iaphet, ut refert Iosephus libr. 1. ad hos scripsit Paulus apostolus.

Tripoli.
 Comana.
 Castellus hodie.
 Arcani uulgo.
 Quinoli uulgo.
 S. Stephanus.
 Sinopi hodie, Mithridatis patria et sepulchrum.
 Amias dicitur.
 Garipo hodie.
 Enetia prius Sabellico dicta, Simiso.

<i>Olgasis</i>	Olyfas mons cuius mediū	63	42 $\frac{2}{3}$
	Et Didymi orientalia	62	41 $\frac{1}{3}$
	Et qui uocatur Celænorum tumulus, cuius medium	62 $\frac{1}{2}$	39 $\frac{1}{2}$
	Et que ad mare sunt, tenentur ab his qui incolūt		
	* Paphlagoniam, In quibus ciuitates & uillæ mediterraneæ		
	Zagira	61 $\frac{2}{3}$	43 $\frac{2}{3}$
	Plegra	62 $\frac{1}{2}$	43 $\frac{1}{2}$
	Sacora	63 $\frac{1}{3}$	43 $\frac{2}{3}$
	Helua	61 $\frac{2}{3}$	43
	Tobata	62 $\frac{1}{3}$	43
	Germanopolis	63	43
	Gelaca	63 $\frac{2}{3}$	43 $\frac{1}{4}$
	Xoana	63 $\frac{1}{4}$	43 $\frac{1}{4}$
	Dacasia	61 $\frac{2}{3}$	42 $\frac{2}{3}$
	Mosium	61 $\frac{1}{12}$	42 $\frac{1}{3}$
	Sacorfa	62	42 $\frac{1}{4}$
	Pompeiopolis	62 $\frac{1}{2}$	42 $\frac{1}{4}$
	Conica	62 $\frac{1}{4}$	42 $\frac{1}{2}$
	Andrapa, quæ & Noua Claudiopoli		
	lis	63 $\frac{1}{4}$	42 $\frac{1}{3}$
	Sabanis	63 $\frac{1}{2}$ $\frac{1}{3}$	42 $\frac{1}{3}$
	Titua	64 $\frac{1}{4}$	42 $\frac{1}{2}$
	Eufene	64 $\frac{2}{3}$	42 $\frac{2}{3}$
	Intra Paphlagoniã magis occidentales sunt * Tolibosti, In quibus ciuitates		
	* Therma Colonia	61 $\frac{1}{2}$	42
	* Pessenus	61	41 $\frac{1}{2}$
	Vindia	61 $\frac{2}{3}$	41 $\frac{2}{3}$
	Anarus	61 $\frac{1}{2}$	41 $\frac{1}{3}$
	Tolasthachora	61 $\frac{1}{4}$	40 $\frac{1}{2}$ $\frac{1}{12}$
	Vetestum	62 $\frac{2}{3}$	43
	Post quos quasi ad ortum solis Tectosagæ sunt, In quibus ciuitates		
	* Ancyra Metropolis	62 $\frac{2}{3}$	42
	Olenus	62 $\frac{1}{4}$	42
	Corbeuntus	62 $\frac{2}{3}$	41 $\frac{2}{3}$
	Agrizama	62	41 $\frac{1}{2}$
	Vinzela	62 $\frac{1}{2}$	41 $\frac{1}{3}$
	Orosologia	63	41 $\frac{1}{3}$ $\frac{1}{12}$
	Sarmalia	63	41 $\frac{1}{12}$
	Dictis	62 $\frac{2}{3}$	40 $\frac{1}{2}$ $\frac{1}{3}$
	Carima	63	40 $\frac{2}{3}$
	Landosia	63 $\frac{2}{3}$	40 $\frac{1}{4}$
	lis etiam magis orientales sunt Troemi, In quibus ciuitates		
	Tanium	63 $\frac{1}{2}$ $\frac{1}{12}$	41 $\frac{2}{3}$
	Lascoria	63 $\frac{1}{4}$	42
	Androsia	64 $\frac{1}{3}$	42 $\frac{1}{12}$
	Claudopolis	63 $\frac{1}{2}$ $\frac{1}{3}$	42
	Cariffa	64 $\frac{2}{3}$	41 $\frac{2}{3}$
	Phubatena	64 $\frac{1}{6}$	41 $\frac{1}{2}$
	Dudufa	63 $\frac{1}{2}$ $\frac{1}{3}$	41 $\frac{1}{3}$
	Saralos	64 $\frac{1}{3}$	40 $\frac{1}{3}$
	Vcæna	64 $\frac{1}{6}$	40 $\frac{1}{2}$ $\frac{1}{12}$

Pylemenia hæc prius dicta Plinio à Pyle flu. qui est Parthenius.

Girapolis, caput prouinciæ Turcarum.

Chriata, Mithridatis castellum.

Tolistobogi, Tolistobogij Straboni. Pessinuntē Dyndy menam & Cybelē uocāt, ibi Gordius nodus est ab Alexandro rescissus.

Mediacus nunc dicitur, teste Ra. Volaterrano.

Tanium, alij Tazibiam uocant.

Adrapæ als dicta.

Rastia	64 $\frac{1}{2}$	41
Sub præfatis gentibus habitant Proserliminiæ ipsi coniuñti. Sub istis Byceni, & pars Lycaonia. In quibus ciuitates		
Pentenessus	62 $\frac{1}{4}$	40 $\frac{1}{2}$
Ecdaumana	63 $\frac{1}{3}$	43 $\frac{1}{3}$ $\frac{1}{12}$
Siuata	64 $\frac{1}{4}$	40 $\frac{1}{3}$ $\frac{1}{12}$
Ardistama	64	40 $\frac{1}{6}$
Cinna	73 $\frac{1}{3}$	40
Condustus	62 $\frac{2}{3}$	39 $\frac{1}{2}$ $\frac{1}{3}$
Tetradium	63	39 $\frac{1}{2}$
Laodicia combusta	62 $\frac{2}{3}$	39 $\frac{2}{3}$
Vasada	64	39 $\frac{1}{3}$ $\frac{1}{12}$
Perta	64 $\frac{1}{3}$	39 $\frac{1}{2}$
Postea sub ijs ab occidentali plaga pars est Pisidiæ, & ciuitates		
Apollonia	62	39 $\frac{1}{2}$ $\frac{1}{4}$
* Antiochia Pisidiæ	62 $\frac{1}{2}$	39 $\frac{1}{4}$
Amblada	61 $\frac{1}{2}$ $\frac{1}{3}$	39 $\frac{1}{2}$ $\frac{1}{3}$ $\frac{1}{12}$
Neapolis	62 $\frac{1}{2}$ $\frac{1}{3}$	39 $\frac{1}{4}$
Ab ortu uero solis est Isauria Et ciuitates		
Sauatra	64 $\frac{1}{3}$	39 $\frac{1}{4}$
Lystra	64	39
* Isaura	63 $\frac{1}{2}$ $\frac{1}{3}$	38 $\frac{2}{3}$
In medio autem Orondici gens, & ciuitates		
Misthium	63	39 $\frac{1}{4}$
Pappa	63 $\frac{1}{3}$	38 $\frac{1}{2}$ $\frac{1}{3}$ $\frac{1}{12}$

Pamphylia situs.

CAPUT V.

TABVLA I. ASIAE.



PAMPHYLIA terminatur ab occasu Lycia & parte Asiae iuxta expositam lineam. A septentrionibus uerò Galatia iuxta dictum Galatiæ latus. Ab oriente Cilicia & parte Capadocia iuxta lineã, quæ est à fine uersus Galatiam, usq; ad Pamphylia pelagus cuius finis ad mare continet gradus 63 $\frac{1}{2}$ $\frac{1}{3}$ 36 $\frac{1}{2}$ $\frac{1}{4}$. A meridie uerò ipso Pamphylia pelago, iuxta descriptionem hanc

Post Phaselidem ciuitatem Lycia littorales Pamphylia		
Olbia	62	36 $\frac{1}{2}$ $\frac{1}{12}$
Attalia	62 $\frac{1}{4}$	36 $\frac{1}{2}$
Cataracti flu. ostia	62 $\frac{1}{2}$	36 $\frac{1}{2}$ $\frac{1}{12}$
Magydis	62 $\frac{2}{3}$	36 $\frac{1}{2}$ $\frac{1}{3}$
Cestri flu. ostia	62 $\frac{1}{2}$ $\frac{1}{3}$	36 $\frac{1}{2}$
Eurymedontis flu. ostia	63	36 $\frac{1}{2}$ $\frac{1}{3}$ $\frac{1}{12}$
* Side	63 $\frac{1}{3}$ $\frac{1}{12}$	36 $\frac{1}{3}$
Cilicia asperæ ciuitates littorales		
Coracensium	63 $\frac{1}{2}$ $\frac{1}{12}$	36 $\frac{2}{3}$
Sydra		

Mopsopia cognominata.

Satalia regia.

Cataractes.

Oestros dicitur Pom. Melæ.

Sida.

Coracesium Straboni.

Sauria nunc dicitur turcarum provinciam, cuius caput Seleucia, quae eis dicitur Scandalor.

Perga Plinio et Straboni.

Aspendum.

Adadata Straboni.

Platanistum Plinio.

Selga Straboni.

Atelebusa Plinio.

Sydra	63	$\frac{1}{2}$	$\frac{1}{3}$	36	$\frac{1}{2}$	$\frac{1}{4}$
Ciuitates aut sunt in prouincia mediterranea + Phrygiae quidem Pisidiae						
* Seleucia Pisidiae	62			38	$\frac{1}{2}$	
* Antiochia (Caesarea Plinio)	62	$\frac{1}{2}$		38	$\frac{1}{2}$	
Antiquum Beudos	61	$\frac{1}{2}$		38	$\frac{1}{2}$	
Baris	61	$\frac{1}{2}$	$\frac{1}{3}$	38	$\frac{1}{3}$	$\frac{1}{12}$
Conane	61	$\frac{1}{2}$	$\frac{1}{3}$	38	$\frac{1}{12}$	
Lysinia	61	$\frac{1}{4}$		38	$\frac{1}{4}$	
Cormasa	61	$\frac{1}{6}$		37	$\frac{1}{2}$	$\frac{1}{12}$
Carbaliae autem						
Cretopolis	61	$\frac{1}{4}$		37	$\frac{1}{2}$	
Pogla	61	$\frac{2}{3}$		37	$\frac{2}{3}$	
Menedemium	61	$\frac{1}{3}$		37	$\frac{2}{3}$	
Vranopolis	61	$\frac{2}{3}$		37	$\frac{1}{3}$	
Pisinda	61	$\frac{2}{3}$		37	$\frac{1}{6}$	
Ariassus	62	$\frac{1}{12}$		37	$\frac{1}{6}$	
Corbasa	62	$\frac{1}{3}$		37	$\frac{1}{12}$	
Milyas	62	$\frac{1}{2}$		37	$\frac{1}{3}$	$\frac{1}{12}$
* Termessus	62	$\frac{1}{6}$		37	$\frac{1}{4}$	
Pamphyliae uero mediterraneae ciuitates						
* Perge	62	$\frac{1}{4}$		36	$\frac{1}{2}$	$\frac{1}{12}$
Siluum	62	$\frac{1}{3}$	$\frac{1}{12}$	36	$\frac{1}{2}$	$\frac{1}{3}$
* Aspendus	62	$\frac{1}{4}$		36	$\frac{1}{2}$	$\frac{1}{4}$
Pisidia autem						
Prostama	62	$\frac{1}{4}$		38	$\frac{1}{3}$	
Adada	62	$\frac{1}{3}$	$\frac{1}{12}$	38	$\frac{1}{4}$	
Olbasa	62	$\frac{2}{3}$		38		
Dyrzela	63	$\frac{1}{6}$		38	$\frac{1}{3}$	
Orbanassa	63	$\frac{1}{3}$		38		
Talbenda	63	$\frac{1}{2}$	$\frac{1}{4}$	38		
Cremna Colonia	63			37	$\frac{1}{2}$	$\frac{1}{3}$
Commacum	62	$\frac{1}{2}$	$\frac{1}{3}$	37	$\frac{2}{3}$	
Pletenessus (Petnelissus Strab.)	63	$\frac{1}{2}$		37	$\frac{1}{2}$	$\frac{1}{3}$
Vnzela	63	$\frac{1}{4}$		37	$\frac{1}{2}$	
Selge	63			37	$\frac{1}{3}$	
Ciliciae Trachiae siue asperae mediterraneae						
Laerte	63	$\frac{2}{3}$		37	$\frac{1}{3}$	$\frac{1}{12}$
Cassae	63	$\frac{1}{2}$	$\frac{1}{3}$	37	$\frac{1}{2}$	$\frac{1}{12}$
Lyrbe	63	$\frac{1}{4}$		37	$\frac{1}{12}$	
Colobrassus	63	$\frac{1}{3}$		37	$\frac{1}{6}$	
Et Bera	64			37	$\frac{1}{2}$	$\frac{1}{4}$
Insulae autem adiacent Pamphyliae						
Crambusa insula	62	$\frac{1}{2}$		36	$\frac{1}{2}$	$\frac{1}{3}$
Apelbusa insula	63	$\frac{1}{4}$		35	$\frac{1}{2}$	$\frac{1}{3}$

Cappadociae situs.

CAPVT VI.

TABVLA I. ASIAE.



APPADOCIA terminatur ab occasu Galatia, & parte Paphyliae iuxta exposita lineam a ponto usque finem, cuius situs continet gra. 64 37 $\frac{2}{3}$. A meridie Cilicia, iuxta lineam, quae inde per Taurum usque ad Amanum montem producit usque finem, cuius situs 70 37 $\frac{1}{2}$. Præterea parte Syriae, quae inde est per Amanum montem ad Euphratis partem, quae continet gradus 71 $\frac{2}{3}$ 38. Ab oriente Armenia magna iuxta Euphratem quidem, a præfata parte Amanum montis usque ad conversionem eius, quae maxime septentrionalis, ad ortum tendit, cuius gra. sunt 72 42 $\frac{1}{2}$. Post hæc linea, quae est iuxta montes Moschicos usque finem, cuius positio habet 72 $\frac{1}{2}$ 44 $\frac{1}{2}$ $\frac{1}{4}$. A septentrionibus parte ponti Euxini, quae ab Amisso Galatiae protenditur usque ad dictum finem.

Littus igitur partis huius habet descriptionem hanc
 Leucosyrorum cubitus 65 $\frac{2}{3}$ 43 $\frac{1}{3}$
 Iris flu. ostia 66 43
 Prima flu. flexio 67 $\frac{1}{4}$ 41 $\frac{1}{3}$
 Secunda flu. flexio 66 41 $\frac{1}{3}$
 Fontes flu. 68 41

Ponti Galatici circa Phanagoriam campum
 * Themiscyra (Fadida uulgo) 66 $\frac{1}{3}$ 41 $\frac{1}{12}$
 Herculis promont. 66 $\frac{1}{2}$ $\frac{1}{3}$ 43 $\frac{1}{3}$

Ponti Polemoniaci
 Thermodontis flu. ostia 67 43 $\frac{1}{4}$
 Fontes fluuij 68 $\frac{1}{2}$ 42 $\frac{1}{2}$
 Polemonium 67 $\frac{1}{4}$ 43 $\frac{1}{12}$
 Iasonium promont. 67 $\frac{1}{2}$ 43 $\frac{1}{4}$
 Cyteorum (Cotyorum Plinio) 67 $\frac{1}{2}$ $\frac{1}{12}$ 41 $\frac{1}{12}$
 Hermonassa 67 $\frac{1}{2}$ $\frac{1}{3}$ $\frac{1}{12}$ 43 $\frac{1}{4}$

Ponti Cappadocij iuxta Sydonem
 Ischopolis 68 $\frac{1}{3}$ 43 $\frac{1}{3}$
 Cerasus 68 $\frac{1}{2}$ $\frac{1}{3}$ $\frac{1}{12}$ 43 $\frac{1}{3}$
 Pharnacia (pharnace Plinio) 69 $\frac{1}{3}$ 42 $\frac{1}{12}$
 Hyssi portus 70 $\frac{1}{2}$ 43 $\frac{1}{3}$
 * Trapezus (Trapezuntia) 70 $\frac{1}{2}$ $\frac{1}{4}$ 43 $\frac{1}{12}$

Iuxta autem Cissios
 Pitiusa (Fionda uulgo) 61 43 $\frac{1}{3}$ $\frac{1}{12}$
 Rhizus portus (Risso uulgo) 71 $\frac{1}{6}$ 43 $\frac{1}{2}$ $\frac{1}{12}$
 Athenarum promont. 71 43 $\frac{1}{2}$ $\frac{1}{4}$
 Chordube 71 $\frac{1}{3}$ 43 $\frac{1}{2}$ $\frac{1}{4}$
 Morthula 71 $\frac{2}{3}$ 43 $\frac{1}{2}$
 Archadis flu. ostia 71 $\frac{1}{2}$ $\frac{1}{3}$ $\frac{1}{12}$ 44
 Xylene 72 44 $\frac{1}{6}$
 Cissae flu. ostia 72 $\frac{1}{12}$ 44 $\frac{1}{3}$
 Apforus 72 $\frac{1}{6}$ 44 $\frac{1}{4}$
 Apfori flu. ostia 72 $\frac{1}{4}$ 44 $\frac{2}{3}$

Vbi scinditur in Glaucum amnem, & in Lycum 72 $\frac{1}{2}$ 43 $\frac{1}{2}$ $\frac{1}{4}$

Leucosyris olim Eustathio, quam a Cappadocia Plinius dicit Cappadociam.

Lyrus hodie. Lycus alter flu. cum influens Plinio dicitur et Straboni.

Aqua Themiscyra prouincia Strabo. Sed Pom. Mela Themiscyrum appellat.

Leona uulgo. S. Thomas.

Cecino hodie. Sirifonda uulgo.

Sidena alijs. Tripolli uulgo. Zeraso nunc.

Platena.

Trapezonda, Metropolis pumicie Turcarum quae dicitur Genecch, siue Ienech, Hathonus cap. 13.

Sentina uulgo. Quisa uulgo.

Arcani hodie. Absarus Plinio.

Fontes Apfiori flu. 72 $\frac{1}{2}$ $\frac{1}{4}$ 43
 Sebastopolis 72 $\frac{1}{2}$ 44 $\frac{1}{2}$ $\frac{1}{4}$
 Montes autem memoratu digni Cappadociã
 cingunt * Argeus mons, cuius fines continent
 gradus 65 $\frac{1}{2}$ 40 $\frac{1}{2}$ & 66 39 $\frac{2}{3}$
 Vnde fluuius * Melas appellatus fluens.
 Euphrati immiscetur iuxta gradus 71 39 $\frac{1}{3}$
 Et Antitaurus mons, transiens à monte Tau-
 ro, usq; Euphratem fluuium in interuallo, cuius
 media pars ad Taurum montem terminum
 habet 65 $\frac{1}{2}$ 38 $\frac{1}{2}$ & 67 $\frac{1}{4}$ 39 $\frac{1}{4}$
 Finis autem apud Euphratē flu. gradus & ipse
 habet 67 $\frac{1}{2}$ 39 $\frac{1}{3}$ & 71 $\frac{1}{2}$ 41 $\frac{1}{4}$
 Et Scordiscus mons, Cuius fines continent
 gradus 67 41 & 69 42 $\frac{1}{2}$
 In Cappadocia uerò ciuitates sunt mediterræ-
 neæ & uicus post Leucosyros, qui in cōfinibus
 Galatiæ sunt

Ponti Galatici mediterraneæ

Cabira, Diopolis. Augusta.	Boenassa	65 $\frac{1}{2}$	42 $\frac{1}{2}$ $\frac{1}{4}$
	Sebastopolis alia	66	42 $\frac{1}{3}$
	Tebenda	66 $\frac{2}{3}$	42 $\frac{1}{6}$
Amaseia, Strabon- is patria.	* Amasia	65 $\frac{1}{2}$	42
	Chologi	66	42
	Etonia	65	41 $\frac{1}{2}$
	Piala	65 $\frac{1}{2}$ $\frac{1}{4}$	41 $\frac{2}{3}$ $\frac{1}{4}$
	Pleuramis	65 $\frac{1}{4}$	41 $\frac{1}{3}$ $\frac{1}{2}$ $\frac{1}{4}$
	Pida	66 $\frac{2}{3}$	41 $\frac{1}{2}$ $\frac{1}{4}$
	Sermusa	66 $\frac{1}{3}$	41 $\frac{1}{3}$ $\frac{1}{2}$
	* Comana Pontica	67	41 $\frac{1}{2}$
	Eudoxiara	68 $\frac{1}{2}$ $\frac{1}{4}$	40 $\frac{1}{4}$

Ponti Polemoniæ mediterraneæ

	Gozalina	66 $\frac{1}{2}$	42 $\frac{2}{3}$
	Eudiphus	67 $\frac{1}{3}$	42 $\frac{1}{6}$
	Tebenda	66 $\frac{2}{3}$	42
	Caruanis	67 $\frac{2}{3}$	42 $\frac{1}{6}$
	Barbanissa	68	42 $\frac{1}{3}$
	Ablata	68 $\frac{1}{3}$	42
	* Neocæsarea	67 $\frac{1}{3}$	41 $\frac{1}{2}$ $\frac{1}{3}$
	Saurania	68	41 $\frac{1}{4}$ $\frac{1}{2}$
	Megaluda	67 $\frac{2}{3}$	41 $\frac{2}{3}$ $\frac{1}{3}$
Zelitica regio à Pompeio dilatata & Megalopolis nominata.	Zela	67 $\frac{1}{2}$	41 $\frac{1}{3}$
	Danati	68	41
	* Sebastia	68	40 $\frac{2}{3}$ $\frac{1}{2}$ $\frac{1}{4}$
	Meforome	68 $\frac{1}{2}$	41 $\frac{1}{2}$ $\frac{1}{4}$
	Sabalia	68 $\frac{1}{3}$	41 $\frac{2}{3}$ $\frac{1}{6}$
	Megaloffus	67 $\frac{1}{2}$	41 $\frac{1}{6}$

Ponti Cappadocij mediterraneæ

Christiani erant & Marcionem he- reticum habuerūt sed iam à Turcis	Zephyrium	68 $\frac{1}{3}$	40 $\frac{1}{3}$ $\frac{1}{2}$
	Aza	69	42 $\frac{1}{2}$

	Cocalia	69 $\frac{1}{2}$	42 $\frac{1}{2}$ $\frac{1}{4}$
	Cordyle	70	43
	Trapezusæ	70 $\frac{1}{2}$	43 $\frac{1}{12}$
	Asiba	71 $\frac{1}{3}$	43 $\frac{1}{4}$
	Marpara	71 $\frac{1}{2}$	43 $\frac{2}{3}$ $\frac{1}{2}$
	Camurefarbum	72	43 $\frac{1}{2}$

Præturæ uel præfecturæ Chamannesis

	Zama	65	40 $\frac{1}{2}$ $\frac{1}{12}$
	Andraca	65	40 $\frac{1}{2}$ $\frac{1}{3}$
	Gadasena	65 $\frac{1}{2}$ $\frac{1}{4}$	40 $\frac{1}{2}$ $\frac{1}{3}$ $\frac{1}{12}$
	Vadata	65 $\frac{1}{3}$	40
	Saruena	65 $\frac{2}{3}$	40 $\frac{1}{2}$ $\frac{1}{3}$
	Odoga	65	40 $\frac{1}{3}$

Præfecturæ Sargabrasenæ

	Phiara	67	41
	Sadagena	66 $\frac{1}{3}$	40 $\frac{1}{2}$ $\frac{1}{4}$
	Gauræna	67	40 $\frac{1}{2}$ $\frac{1}{2}$
	Sabalastus	66 $\frac{1}{2}$	40 $\frac{1}{3}$ $\frac{1}{12}$ $\frac{1}{4}$
	Ariarathira	67 $\frac{1}{3}$	40 $\frac{1}{2}$ $\frac{1}{4}$
	Maroga	67 $\frac{1}{2}$	40 $\frac{1}{2}$

Præfecturæ Gardacretæ

	Phreata uel putei	65	40
	Archelais	64 $\frac{1}{2}$ $\frac{1}{4}$	39 $\frac{2}{3}$ $\frac{1}{2}$ $\frac{1}{4}$
	Nanessus	65 $\frac{1}{2}$	39 $\frac{1}{2}$ $\frac{1}{4}$
	* Diocæsarea	65 $\frac{1}{2}$	39 $\frac{1}{2}$ $\frac{1}{2}$
	Salâbria, quæ & Sarabraea	65 $\frac{1}{4}$	39 $\frac{1}{3}$ $\frac{1}{2}$
	Tetrapyrgia	66	39 $\frac{1}{3}$

Præfecturæ Ciliciæ

	Mustilia	66	40 $\frac{1}{3}$
	Sina	66 $\frac{1}{2}$	40 $\frac{1}{12}$
	Campæ	66 $\frac{1}{4}$	39 $\frac{1}{2}$ $\frac{1}{4}$
	* Maza, quæ & Cæsarea	66 $\frac{1}{2}$	39 $\frac{1}{2}$
	Cyzistra	67	39 $\frac{1}{3}$
	Ebagena	67 $\frac{1}{6}$	40 $\frac{1}{4}$
	Archallæ	67 $\frac{1}{2}$	40
	Sobara	67 $\frac{1}{6}$	39 $\frac{2}{3}$

Lycaoniæ

	Adopissus	64 $\frac{2}{3}$	39 $\frac{1}{4}$
	Canna	64 $\frac{1}{2}$ $\frac{1}{4}$	39
	* Iconium	64 $\frac{1}{2}$	38 $\frac{1}{2}$ $\frac{1}{4}$
	Paralais	64 $\frac{1}{2}$ $\frac{1}{4}$	38 $\frac{1}{2}$ $\frac{1}{4}$
	Corna	65	38 $\frac{1}{3}$ $\frac{1}{2}$
	Chasbia	65 $\frac{1}{6}$	38 $\frac{1}{2}$ $\frac{1}{4}$
	Baratha	65 $\frac{1}{2}$	38 $\frac{1}{2}$

Antiochianæ

	Derbe	64 $\frac{1}{3}$	38 $\frac{1}{4}$
	* Laranda	64 $\frac{1}{2}$ $\frac{1}{4}$	38 $\frac{1}{12}$
	Olbassa	65 $\frac{1}{3}$	37 $\frac{1}{6}$ $\frac{1}{2}$
	Musbanda	64 $\frac{1}{2}$ $\frac{1}{6}$	37 $\frac{1}{2}$ $\frac{1}{3}$

Præfecturæ Tyanidis

	Dratæ	65	39
	* T yana	66	38 $\frac{1}{3}$ $\frac{1}{12}$
	Bazis	66 $\frac{1}{4}$	38 $\frac{1}{3}$ $\frac{1}{12}$
	Siala	66 $\frac{1}{2}$	38 $\frac{1}{3}$ $\frac{1}{12}$

Armeniæ

cum Trapezunti imperio sunt de- bellati.

Cabira Straboni prius dicta.

Mazaca Straboni, Eusebio magna Cæsarea, ubi præ- sules Basilus & Gregorius Nazian- zenus, Ruffo, dicta Megara.

Cogni hodie, ait Sa- bellicus, Carama- norum principum regia.

Armeniæ minoris

SITVS.

CAPVT VII.

TABVLA I. ASIAE.



AR MENIÆ minoris situs, cuius pars maximè Septentrionalis uocatur Orbalisina, & quæ sub ipsa Aetulana. Post eà Aeretica, & sub hac Horfena. Et pars maxime australis post Horfenem Orbisene

Ciuitates uerò iuxta Euphratem hæ sunt

Sinibra	71	42	$\frac{1}{2}$
Aziris	71	42	
Ladana	71	42	$\frac{2}{3}$
Sismara	71	41	$\frac{1}{3}$ $\frac{1}{12}$
Ximara	71	40	$\frac{2}{3}$
Dascuta	71	40	$\frac{1}{3}$ $\frac{1}{12}$

Interius autem & iuxta montana

* Satala	69	42	$\frac{1}{2}$ $\frac{1}{6}$
Domana	70	42	$\frac{1}{12}$
Tapura	70	42	$\frac{1}{2}$ $\frac{1}{6}$
* Nicopolis	69	41	$\frac{2}{3}$ $\frac{1}{4}$
Chorfabia	69	41	$\frac{2}{3}$ $\frac{1}{2}$ $\frac{1}{4}$
Charax	70	41	$\frac{1}{2}$ $\frac{1}{4}$
Dagona	68	41	$\frac{2}{3}$ $\frac{1}{3}$
Seleoberia	69	41	$\frac{1}{2}$ $\frac{1}{3}$
Caltioriffa	69	41	$\frac{1}{2}$ $\frac{1}{3}$ $\frac{1}{4}$
Analibla	70	41	$\frac{1}{3}$ $\frac{1}{3}$ $\frac{1}{12}$
Pefingara	68	40	$\frac{1}{2}$ $\frac{1}{3}$ $\frac{1}{12}$
Godafa	69	40	$\frac{1}{2}$ $\frac{1}{4}$
Eudoxata	68	40	$\frac{1}{4}$ $\frac{1}{3}$ $\frac{1}{12}$
Carape	70	40	$\frac{1}{3}$ $\frac{1}{3}$
Mafora	70	40	$\frac{1}{2}$ $\frac{2}{3}$ $\frac{1}{2}$
Oromandus	69	40	$\frac{2}{3}$ $\frac{1}{2}$ $\frac{1}{3}$
Isipa	70	40	$\frac{1}{2}$ $\frac{1}{3}$
Phuphena	69	40	$\frac{1}{4}$ $\frac{1}{4}$
Arane	69	40	$\frac{1}{2}$ $\frac{1}{4}$ $\frac{1}{6}$
Phuphatena	68	39	$\frac{1}{2}$ $\frac{1}{2}$ $\frac{1}{3}$ $\frac{1}{4}$
Mardara	69	39	$\frac{1}{12}$ $\frac{1}{2}$ $\frac{1}{4}$
Varfapa	67	39	$\frac{1}{2}$ $\frac{1}{3}$ $\frac{1}{2}$ $\frac{1}{2}$
Horfa	68	39	$\frac{1}{2}$ $\frac{1}{2}$

Melitenes iuxta Euphratē fluuium

Dagufa	71	40	$\frac{1}{12}$
Sinis Colonia	71	39	$\frac{1}{2}$ $\frac{1}{4}$
* Melitene	71	39	$\frac{1}{2}$

Intra autem has

Zopariffus	70	40	
Titariffus	69	39	$\frac{1}{2}$ $\frac{1}{4}$ $\frac{1}{4}$
Cianica	69	39	$\frac{1}{3}$ $\frac{1}{2}$

Phusifpara	70	$\frac{1}{2}$	39	$\frac{2}{3}$ $\frac{1}{12}$
Eufimara	70	$\frac{1}{6}$	39	$\frac{1}{2}$ $\frac{1}{12}$
Iaffus	69		39	$\frac{1}{2}$
Ciacis	69	$\frac{1}{2}$	39	$\frac{1}{4}$
Leugæfa	70	$\frac{1}{4}$	39	$\frac{1}{6}$
Carmala	70	$\frac{2}{3}$	39	$\frac{1}{3}$
Semifus	70	$\frac{1}{2}$	39	$\frac{1}{3}$
Ladoeneris	69	$\frac{1}{2}$	38	$\frac{1}{2}$ $\frac{1}{3}$

Præfecturæ Cataoniæ

Cabaffus	67	$\frac{1}{4}$	38	$\frac{1}{2}$ $\frac{1}{12}$
Tymna	66	$\frac{1}{2}$ $\frac{1}{3}$	38	$\frac{1}{2}$ $\frac{1}{12}$
Tyrallis	67		38	$\frac{1}{3}$
Cybiſtra	66		38	$\frac{1}{4}$
Claudiopolis	65	$\frac{2}{3}$	37	$\frac{1}{2}$ $\frac{1}{3}$
Dalifandus	66	$\frac{1}{3}$	37	$\frac{1}{2}$ $\frac{1}{3}$
Padyandus	67		38	
* Comana Cappadociæ	68		38	
Mopſi fons	67	$\frac{1}{3}$	37	$\frac{1}{2}$ $\frac{1}{4}$
Tanadaris	68	$\frac{1}{3}$	37	$\frac{1}{2}$ $\frac{1}{4}$
Leandis	68	$\frac{1}{3}$	37	$\frac{2}{3}$

Præfecturæ Muriannæ

Sindita	67	$\frac{1}{2}$	39	$\frac{1}{6}$
Choraena	68	$\frac{1}{4}$	39	$\frac{1}{6}$
Zoropaffus	69	$\frac{2}{3}$	39	
Nyffa	68	$\frac{1}{3}$	38	$\frac{2}{3}$ $\frac{1}{2}$
Arafaza	67	$\frac{1}{2}$	38	$\frac{1}{2}$
Carnalis	68	$\frac{1}{2}$ $\frac{1}{4}$	38	$\frac{1}{2}$
Garnace	68	$\frac{1}{2}$	38	$\frac{1}{2}$

Præfecturæ Lanianæ penes

Euphratem flu.

Corne	71		39	$\frac{1}{4}$
Metita	71		39	
Claudia	71		38	$\frac{1}{2}$ $\frac{1}{4}$

Interius uerò sunt

Caparcelis	70	$\frac{1}{2}$	39	
Zizoatra	70		38	$\frac{1}{2}$ $\frac{1}{4}$
Palarne	70	$\frac{1}{2}$	38	$\frac{1}{2}$ $\frac{1}{4}$
Cizara	69	$\frac{1}{3}$	38	$\frac{1}{2}$ $\frac{1}{6}$
Sabagina	68	$\frac{1}{2}$ $\frac{1}{3}$	38	$\frac{1}{6}$ $\frac{1}{3}$
Nofalene	69	$\frac{1}{2}$ $\frac{1}{3}$	38	$\frac{1}{3}$ $\frac{1}{3}$
Lauſtafa	69	$\frac{1}{3}$	37	$\frac{1}{2}$ $\frac{1}{3}$

Præfecturæ Arauenæ iuxta Euphratem
quidem fluuium

Iuliopolis	71		38	$\frac{1}{3}$ $\frac{1}{12}$
Barzalo	71		38	$\frac{1}{6}$

Interius uerò his

Seraſtere	70	$\frac{2}{3}$	38	$\frac{1}{4}$
Lacriaſſus	70	$\frac{1}{4}$	38	$\frac{1}{6}$
Entelia	70		37	$\frac{1}{2}$ $\frac{1}{4}$
Adattha	69	$\frac{1}{2}$	37	$\frac{1}{2}$

h 3

Leucoſiriã appellatam ait Procopius, Chriſtiani ſunt, ſed diſſident à Romana eccleſia: hæbent ſuum paſſam, quem uocant Catholicum.

Hanc præfecturã Cappadociæ adſcribit Strabo.

Gorneas caſtrum muratum, Cor. Tacitus lib. 12.

Cirra dicitur Sexto Ruffo.

Medena Ruffo, alijs Monora inde & Monoraticum uinum.

Ciliciæ situs.

CAPUT VIII.

TABVLA I. ASIAE.



CILICIA terminatur ab occasu, parte Pamphyliae exposita, Ab oriente iuxta Amanum montem, à fine, qui est ad Cappadociam, qui usque ad Issicum sinum extenditur, & usque

Pylas Amanicas, cuius finis situs continet gradus 69 1/2 36 1/3

A septentrionibus autem parte exposita Cappadociae, iuxta Taurum montem

A meridie angustis Ciliciae, & Issico sinu iuxta descriptionem sic habentem. Post Sysdram civitatem Pamphyliae in littore, quod sequitur

Lelentidis Trachiae, hoc est asperae regionis

Iotape 64 36 1/2 1/4
Selenus (selinus flu. Strab.) 64 3/3 36 1/2 1/4
Antiochia super trago 64 2/3 36 1/2 1/3
Nepheles 64 1/2 1/3 36 1/2 1/2

Cetidis

Anemurium 65 1/6 36 1/2 1/3
Orymagdi flu. ostia 65 1/3 36 1/2 1/4
Arsinoe 65 1/2 36 1/2 1/3
Colenderis 65 1/2 1/4 36 1/2 1/3
Aphrodisia uel Venerea 66 36 1/2 1/3
Sarpedorum extrema 66 1/6 36 1/2 1/4
Calycadni flu. ostia 66 1/3 36 1/2 1/3
Zephirium promont. 66 1/3 36 2/3

Propriae Ciliciae

* Corycus (Curch uulgo) 66 1/2 36 1/2 1/3
Sebaste uel Augusta 66 1/2 1/4 36 1/2 1/4
Lami flu. ostia 67 36 1/2 1/4
* Pöpeiopolis, quae & Sole 67 1/4 36 2/3
Cydni flu. ostia 67 1/2 1/4 36 2/3
Fontes fluuij 66 36 1/2 1/2
Sari flu. ostia 68 36 1/2 1/2
Pyrami flu. ostia 68 1/4 36 1/2
Pyrami fontes 68 1/2 38
* Mallus 68 1/2 36 1/2 1/2
Seræpolis oppidum 68 1/2 1/4 36 1/2 1/2
Aegæ 69 36 1/2 1/2
Issus (Hinc sinus Issicus) 69 1/3 36 1/2 1/2

Mediterraneae uero ciuitates in Cilicia sunt

Asperae quidem Lelentidis

Caystrus 64 1/2 1/4 37 1/2
Domiciopolis 65 1/3 1/2 37 1/2
Philadelphia 66 37 1/3 1/2
* Seleucia aspera 66 1/2 36 1/2 1/3
Diocæsarea 66 1/2 37 1/6

Armenia hodie uocari tradit Haithonus cap. 14 sub proprio fuit principe Caramano Turca, & aliorum Turcarum inimico. Cilicia, Solinus inquit, antea usque ad Pelusium Aegypti pertinebat, Lydijs, Medis, Armenijs, Paphylia, Cappadocia sub imperio Cilicum constitutis.

Duplex Cilicia, Trachea haec, reliqua campestris.

Celenderis Strabo.

Sarpedon promont. Strab.

Campestris Cilicia

Corycæ promontorium Strab.

Lamus Straboni.

Soloe Pomponio, Solij Straboni.

Coeranum prius.

Malo uulgo.

Cassipolis Plinio.

Aegæ Straboni.

Iaiassa hodie, hoc loco Darij copias fudit Alexander.

Trachiotis cognominata Plinio.

Table of geographical locations and coordinates: Olbasa, Ninica, Flauionopolis, Lamus, Irinopolis, Augusta, Propriae Ciliciae mediterraneae, * Tarfos, * Adana, * Caesarea, Mopsuestia, Castabala, Nicopolis, Epiphania, Et Amanicae pilae, Citidis autem, Lalafsidis uero, Characine, Lamotidis, Lacanitidis, Bryclices.

Olbus Strabon.
Pauli apoli patria. Adena uulgo. Caesaraugusta Pli. que prius Anazarba.
Eriandos prius Plinio.

Sarmatiae Asiaticae

SITVS.

CAPUT IX.

TABVLA II. ASIAE.



SARMATIA quae in Asia est, terminatur à septentrioibus terra incognita. Ab occasu Sarmatia quae in Europa est, usque ad fontes Tanais fluuij, & ipso Tanai fluuio usque

adeius ostia in Maetim paludē, & Maetidibus paludis orientali parte, quae à Tanai est usque Cimmericum Bosphorum, cuius partis situs hic est Post Tanais fluuij ostia

Table of geographical locations and coordinates: Paniardis, Marubij flu. ostia, Patarue (Tocari uulgo), Rhōbiti magni flu. ostia, Theophanij flu. ostia, Azara ciuitas, Rhōbiti parui flu. ostia, Axabitesmitra, * Tyrambe, Articiti flu. ostia (Latiti hodie), Gerusa ciuitas, Pfathis flu. ostia, Mapeta, Vardani flu. ostia, Cimmericum promont., Apathurgus.

Cumania hodie unus Tartarorum principatus, Hunnos etiam hoc loci Procopius & Agathius describunt, à quibus Vngaria. Latini scriptores Scythas hos uocant Iormandes Getas. Maetis uero palus Mare nigrum hodie dicitur, barbaris Temernida.

Rhōbites Strabo.

Trapano hodie.

Anticitta Straboni.

S. Georgius.

Copa hodie.

Apaturos Plinio, Apaturum Veneris sanū Straboni.

Apathurgus	66 $\frac{1}{3}$	48 $\frac{1}{4}$
Achilleum apud os	64 $\frac{1}{2}$	48 $\frac{1}{4}$
Et in Bosphoro Cimmerico		
* Phanagoria	64 $\frac{1}{2}$	47 $\frac{1}{2}$ $\frac{1}{3}$
Corocondame	64 $\frac{1}{4}$	47 $\frac{1}{2}$
A meridie autē parte, quæ hinc est Euxini ponti, usq; ad Coracem fluuiū, & ab hinc æquidistanti linea Colchidis & Iberiæ ac Albanæ usq; ad latus Hyrcani maris, quod & Caspium uocatur, cuius lateris descriptio sic se habet. Post Corocondamen ponti ciuitatem rursus		
* Hermonassa	65	47 $\frac{1}{2}$
Syndicus portus	65 $\frac{1}{2}$	47 $\frac{1}{2}$ $\frac{1}{3}$
Synda oppidum	66	48
Bata portus	66 $\frac{1}{2}$	47 $\frac{2}{3}$
Bata oppidum	66 $\frac{1}{3}$	47 $\frac{1}{2}$
Psychri flu. ostia	66 $\frac{2}{3}$	47 $\frac{1}{2}$
Achea uicus	67	47 $\frac{1}{2}$
Cercetidis sinus	67 $\frac{1}{2}$	47 $\frac{1}{3}$
Tazos	68	47 $\frac{1}{2}$
Toretice extrema	68	47
Ampsalis ciuitas	68 $\frac{1}{2}$	47 $\frac{1}{4}$
Burcæ flu. ostia	69	47 $\frac{1}{4}$
* Oenanthia	69 $\frac{2}{3}$	47 $\frac{1}{4}$
Thesyris flu. ostia	69 $\frac{2}{3}$	47
Fortia mœnia	70	46 $\frac{1}{2}$ $\frac{1}{3}$
Coracis flu. ostia	70 $\frac{1}{2}$	47
Finis, qui hinc est ad Cholchidis latus		
tus	75	47 $\frac{1}{2}$
Reliquum, quod deinde est usq; ad terminum Iberiæ, in quo & Sarmaticæ pylæ		
	77	47
Quod deinde est ad Albaniam usq; ad finem Hyrcani pelagi in quo Soane flu. ostia		
	86	47
Ab oriente autem inde parte Hyrcani maris, in qua post Soane flu. ostia, cuius situs dictus est		
	86	47
Alontæ flu. ostia	86 $\frac{1}{2}$	47 $\frac{2}{3}$
Vdonis flu. ostia	87	48 $\frac{2}{3}$
* Rha flu. ostia	87 $\frac{1}{2}$	48 $\frac{1}{3}$ $\frac{1}{2}$
Et Scythia iuxta Rha fluuium usq; ad flexionem, cuius situs continet gradus		
	85	54
Et hinc iuxta meridianū usq; ad incognitam terram. Et & alia Rha fluuij flexio, quæ appropinquat flexioni Tanais fluuij, cuius situs continet gradus		
	74	56
Supra quam admiscuntur duo amnes à montibus Hyperboreis fluentes, eius commixtionis gradus sunt		
	79	58 $\frac{1}{2}$
Fontes uerò alterius amnis magis occidentalis gradus habent		
	70	61
Alterius uerò magis orientalis		
	50	61
Segregant & alij montes Sarmatiam, & qui nominantur Hippici, & Ceraunij. Et Corax mons, in quo fines illi sunt, qui per montes Colchidis & Iberiæ producuntur, uocanturq; Caucasij, ipsorumq; flexio super Hyrcaniā est		

Madaque hodie.

Sindiacus [Strabo.

Sindica Plinio.

Mau hodie.

Locho uulgo.

Albesequia hodie.

S. Sophia.

Volga, Volha, à Tartaris Edel nuncupatus, nō ex Hyperboreis, sed ex Moscouie planis & paludibus oriens, affirmantibus Mathia de Michou, & Paulo uio.

quæ & ipsa Caucasus uocatur.

Hyppicorum igitur montium promontoria gradus habent 74 54 & 81 42
 Cerauniorum uerò 82 $\frac{1}{2}$ 49 $\frac{1}{2}$ & 84 52
 Coracis autem 69 48 & 75 48
 Caucasij uerò 75 47 & 85 48
 Habent autem & Alexandri columnæ gradus 80 51 $\frac{1}{2}$
 Pylæ uerò Sarmaticæ 81 48 $\frac{1}{2}$
 Albanæ autem pylæ 80 47
 Colunt autem Sarmatiam in climatibus iuxta terram incognitam Hyperborei Sarmatæ. Sub ijs Basilici, hoc est Regij Sarmatæ. Et Modocæ + gens. Et Hyppophagi Sarmatæ. Et sub ijs etiam Zacatæ. Et Suardini. Et Asæi. Postea iuxta quidem flexionem Septentrionalem Tanais fluuij Perierbidi sunt gens magna. Et iuxta australem Iamaxatæ gens

Ciuitates uerò

Exopolis	72	55 $\frac{2}{3}$
* Tanais (Tana uulgo)	67	54 $\frac{2}{3}$
* Nauaris	70	55

A Suardenis autem Chænides. Et ab ortu Rha fluuij Phthirophagi. Et Materi. Et Nestotis regio. Postea sub Iamaxatis Siraceni. Inter autem Mæotim paludem & Hippicos montes post Siracenos Pselij. Post The meotæ. Sub quibus Tyrambæ. Post Asturiani. Postea usq; Coracem montem Arichi. Et Zinchi. Supra autem prædictos Coraces montes Conapseni, & Metibi, & Agoritæ, Inter uerò Rha fluuium & Hyppicos montes sub Siracenis est Mithridatis regio. Sub qua Melanchlæni. Post Sapothrenæ. Sub quibus Scymnitæ. Post Amazones. Et inter Hippicos montes & Ceraunios Surani, & Sacani. Inter autem Ceraunios montes & Rha fluuium Orinei, & Vali, & Serbi. Et inter Caspium montem & Ceraunios + Cusci, & Diduri. Et iuxta mare Caspium Vdæ, & Olondæ, & Isondæ, & Gerri. Sub dorsis autem montium Bosphorani quidem supra utranq; Cim merij Bosphori partem. Iuxta autem pontum Achæi, & Cercitæ, & Heniochi, ac Suanocolchi. Supra autem Albaniam Sanaræi.

Ciuitates uerò nominantur, & oppida iuxta quidem minorem Rombitem

Azaraba	70	50 $\frac{1}{2}$
Iuxta autem Ppathin fluuium		
Auchis	72 $\frac{2}{3}$	49 $\frac{2}{3}$
Iuxta autem Vardanem fluuium		
Scopelus	68	48
Suruba	72	48 $\frac{1}{3}$
Corusia	73 $\frac{2}{3}$	48 $\frac{1}{2}$
Ebriapa	75 $\frac{1}{3}$	48 $\frac{1}{2}$
Seraca	77	48 $\frac{2}{3}$

h 4

Abgazari & Abgazeli populi has Caucasij partes incolunt.

Moscouitas Albæ Russiam, hos esse censet Paulus Iounius, à Mosco amne, à quo & Mosca eorū regia: in Asiā extēditur, licet Europæ sit: & Christiani sunt, Græcis tamen plus adherentes quam ecclesiæ Romanæ.

Mæote ceteris dicti, unde Mæotis palus.

Turci legendum quibusdam placet, unde turcarū origo: Plinius & Mele Turcas hic nominant.

Et iuxta Burcam fluuium

Cucunda	70	47 $\frac{1}{2}$ $\frac{1}{4}$
Iuxta autem Theffarium amnem		
Batrache	71	47 $\frac{1}{2}$
Iuxta autem Coracem fluuium		
Naana	73 $\frac{1}{2}$	47 $\frac{1}{2}$ $\frac{1}{4}$
In montium autem dorsis ciuitates		
Abunis	73	48
Nafunia	74	48
Almia	75	48

Colchidis situs.

CAPVT X.

TABVLA III. ASIAE.



COLCHIS terminatur à septentrionibus parte Sarmatiæ. Ab occasu ponti Euxini parte ea, quæ extenditur à Coracæ amne usq; interiorē sinum iuxta Phasim fluuium, secundum descriptionem hanc.

* Dioscuria, quæ & Sebastopolis	71 $\frac{1}{2}$	46 $\frac{1}{2}$ $\frac{1}{4}$
Hippi flu. ostia	71	46 $\frac{1}{2}$
Cyanei flu. ostia (Cicabo)	71 $\frac{1}{2}$	46 $\frac{1}{4}$
Siganeum (Garbendia)	71 $\frac{1}{2}$	45 $\frac{1}{2}$
Neapolis (Negapotimo hodie)	71 $\frac{1}{2}$	45 $\frac{2}{3}$
Aeapolis	72	45 $\frac{1}{2}$
Chariusti flu. ostia	72	45 $\frac{1}{4}$
Phasis flu. ostia	72 $\frac{1}{2}$	45
* Phasis ciuitas (Polistonia hodie)	72 $\frac{1}{2}$	44 $\frac{1}{2}$ $\frac{1}{4}$
A meridie terminatur hinc sinu Cappadocio iuxta expositam lineam, & reliquum parte maioris Armeniæ per ipsam lineam usq; finem, cuius situs		
	74	44 $\frac{2}{3}$
Ab oriente uerò Iberia iuxta lineam coniungentem fines expositos per Caucasios montes		
	75	47 $\frac{1}{2}$
Tenent autem maritima Colchidis * Zalæ, Superiora uerò Marali, & qui iuxta Ecreticem regionem sunt		
Mediterraneæ uerò ciuitates & oppida hæc inesse dicuntur		
Mechlessus	74 $\frac{1}{2}$	46 $\frac{1}{2}$ $\frac{1}{4}$
Madia	74 $\frac{1}{4}$	46 $\frac{1}{4}$
Sarace	73	45
Surium	73 $\frac{1}{3}$	44 $\frac{2}{3}$
Zadris	74	44 $\frac{2}{3}$

Comaria Tartarorū hodie Colchim Iberiam & Albaniam continet. Christiani partim sunt sub Armeniorum pontifice. Colchi dicuntur hodie Lazii.

Agathius lib. 2.

Totius Euxini sinum obtinet, & extrema nauigatio dicitur Strab. uulgo Sebastropori.

Aea, unde Circe dicta Aea.

Boas prope fontes dicitur Procopio.

hinc phasides aues epulæ preciosissime Iornandi. est omnium Ponti fluuiorum maximus Plinio: Phison sacris literis dicitur, fluuius Paradisi.

Lazos populos Procopius appellat, de quibus multa in bello Persico inter Cosroem & Iustinianum.

Zanorū hodie populos hoc loci commemorant Procopius & Agathius

Iberia situs.

CAPVT XI.

TABVLA III. ASIAE.



IBERIA terminatur à septentrionibus parte Sarmatiæ exposita.

Ab occasu Colchide iuxta dictā lineam.

A meridie parte maioris Armeniæ, sub limite, iuxta Colchidem, usq; ad finem, cuius situs cōtinet gradus

76 44 $\frac{2}{3}$

Ab oriente autem Albania iuxta lineam dictos fines cōiungentē usq;

77 47

Sunt autem in ea ciuitates & oppida hæc

Lubium oppidum	75 $\frac{2}{3}$	46 $\frac{1}{2}$ $\frac{1}{3}$
Aginna	75	46 $\frac{1}{2}$
Vasæda	76	46 $\frac{1}{3}$
Varica	75 $\frac{1}{3}$	46
Sura	75	45 $\frac{1}{3}$
* Artanissa	75 $\frac{2}{3}$	46
Mestleta	74 $\frac{2}{3}$	45
Zalissa	76	44 $\frac{2}{3}$
* Armactica	75	44 $\frac{1}{2}$ $\frac{1}{4}$

Albania situs.

CAPVT XII.

TABVLA III. ASIAE.



ALBANIA terminatur à septentrionibus exposita parte Sarmatiæ.

Ab occasu Iberia, iuxta lineam annotatam.

A meridie parte maioris Armeniæ, quæ est iuxta Iberiæ finem usq; Hircanum mare, secundum * Cyri flu. ostia, quæ gradus

habent 79 $\frac{2}{3}$ 44 $\frac{1}{2}$

Ab ortu Solis parte, quæ hinc extenditur usq; ad Soanam fluuium Hircani maris iuxta descriptionem hanc. Post Soane flu. ostia, quæ gradus

habent 86 47

Telæba ciuitas 85 46 $\frac{2}{3}$

Gerri flu. ostia 84 $\frac{1}{2}$ 46 $\frac{1}{2}$

Gelda ciuitas 83 46 $\frac{1}{6}$

Cæsij flu. ostia 82 $\frac{1}{2}$ 46

* Albana ciuitas 81 $\frac{2}{3}$ 45 $\frac{1}{2}$ $\frac{1}{3}$

Albani flu. ostia 80 $\frac{1}{2}$ 45 $\frac{1}{2}$

* Getara ciuitas 79 45

Post quā Cyri flu. ostia 79 $\frac{2}{3}$ 44 $\frac{1}{2}$

Ciuitates

Georgiani has regiones incolunt, Christiani quidem sed schismatici, quorum ad se legationē refert Pius ij.

Harmastis Plinio.

Sub Persis Macedonibus & Romanis uicissim fuerūt nunc sub Magnō Cham Tartarorū. Horum canes omnium animalium feritatem superant.

Corus Straboni dictus, Cydnus Plutarcho, Cirtus Sabellico.

Cassios Plinio.

Gangara.

Ciuitates autem in Albania sunt & oppida, inter Iberiam quidem, & fluuium à Caucaſo in Cyrum influentem, qui per totam Iberiam & Albaniam fluit, dirimens ab ipsis Armeniam

Tagoda	77 $\frac{1}{2}$	46 $\frac{1}{2}$ $\frac{1}{3}$
Banchia	77	46 $\frac{1}{2}$
Sanua	77 $\frac{2}{3}$	46 $\frac{2}{3}$
Diglane	77 $\frac{1}{3}$	45 $\frac{1}{2}$ $\frac{1}{4}$
Niga	77 $\frac{1}{3}$	45 $\frac{1}{4}$

Inter autem præfatum fluuium & albanum amnem, qui & ipse à Caucaſo fluit

Mofega	79	46 $\frac{1}{2}$ $\frac{1}{4}$ $\frac{1}{12}$
Samunis	79	46 $\frac{2}{3}$
Iobula	78	46 $\frac{1}{3}$
Iuna	79	46
Embolæa	78 $\frac{1}{2}$	45 $\frac{2}{3}$
Adiabla	79	45 $\frac{1}{2}$ $\frac{1}{4}$
Abliana	78	45 $\frac{1}{4}$
Mamechia	79 $\frac{1}{2}$ $\frac{1}{4}$	45 $\frac{2}{3}$
Oſica	77 $\frac{1}{2}$	44 $\frac{1}{2}$ $\frac{1}{4}$
Sioda	78 $\frac{1}{4}$	44 $\frac{2}{3}$
Baruca	79 $\frac{1}{3}$	44 $\frac{2}{3}$

Tenant autem Albanix portæ gradus ut dictum est

Inter autem Albanum & Cæſium flu.

*Chabala	80	46 $\frac{1}{2}$ $\frac{1}{4}$
Chobata	80 $\frac{1}{2}$	46 $\frac{1}{2}$ $\frac{1}{4}$
Boziata	80	46 $\frac{1}{3}$
Miſia	81	46 $\frac{1}{3}$
Chadacha	81	46
Alamus	82	46 $\frac{1}{4}$

Inter autem Cæſium & Gerrum amnem

Thiauna	82 $\frac{1}{4}$	46 $\frac{2}{3}$
Thabilaca	82 $\frac{1}{2}$ $\frac{1}{4}$	46 $\frac{1}{2}$ $\frac{1}{3}$

Inter Gerrum autem & Soanam flu.

Thilbis	84 $\frac{1}{4}$	46 $\frac{1}{2}$ $\frac{1}{4}$
---------	------------------	--------------------------------

Insulæ autem adiacent Albanix duæ

Palustres.	Quarum medium gradus habet	87 $\frac{1}{2}$	45
------------	----------------------------	------------------	----

Armenix maioris

SITVS.

CAPVT XIII.

TABVLA III. ASIÆ.



AR MEN IA maior terminatur à septentrionibus parte Colchidis, & Iberix, & Albanix, iuxta expositam per Cyrum fluuium lineam. Ab occasu parte Cappadociæ, secundum

expositam ponti Cappadocum usq; Colchidem per Moschicos montes lineam. Et portione Euphratis, quæ est inter Moschicos montes & Taurum.

Ab oriente autem parte Hircani maris, quæ est ab ostijs Cyri amnis, usq; ad finem, cuius gradus

79 $\frac{1}{2}$ $\frac{1}{4}$ 43 $\frac{1}{3}$

Inter quam & Cyri amnis ostia

Araxi fluminis ostia 79 $\frac{1}{2}$ $\frac{1}{4}$ 43 $\frac{1}{2}$ $\frac{1}{3}$

Præterea mediâ, iuxta lineam, quæ hinc protenditur ad montem Caspium, ac etiam ultra montem. Cuius fines gra. habent 79 $42\frac{1}{2}$ & 80 $\frac{1}{2}$ 40

A meridie Mesopotamia, iuxta Tauri montis lineam quæ quidem Euphrati fluuiio iungitur iuxta gradus

71 $\frac{1}{2}$ 38
Tigridi autem anni iuxta situm gradus habentem

75 $\frac{1}{2}$ 38 $\frac{1}{2}$

Præterea Assyria iuxta lineam per Niphatem montem egredientem ad directum antedictæ usq; præfatum finem Caspij montis, per quam lineam Niphates mons extenditur.

Montes autem Armenix nominantur ij, qui Moschici appellantur qui protenduntur, usq; ad supraiacentem partem ponti Cappadocum

Et mons, qui Paryardes dicitur. Cuius fines continent gradus

75 43 $\frac{1}{3}$ & 77 42

Et Vdacespes mons, cuius medium gradus habet

80 $\frac{1}{2}$ 40

Et Antitauri pars, quæ est intra Euphratem cuius medium

72 41 $\frac{2}{3}$

Et qui uocatur Abos mons, cuius medium habet

77 41

Et Gordyæi montes, quorum medium continent

75 39 $\frac{2}{3}$

Fluuij autem per regionem excurrunt.

Et Araxes flu. qui quidem ostia habet iuxta Hyrcani maris situm in gra.

79 $\frac{1}{2}$ $\frac{1}{4}$ 43 $\frac{1}{2}$ $\frac{1}{3}$

Fontes uerò iuxta situm gradus habentem

76 $\frac{1}{2}$ 42 $\frac{1}{2}$

Ab ijs impetu ad orientem uectus, usq; montem Caspium, & ad septentrionem flexus, partim ad Hyrcanum mare exit, partim admisce-

tur Cyro fluuiio, secundum situm continentem gradus

78 $\frac{1}{2}$ 44 $\frac{1}{2}$

Et Euphratis fluuij pars, à predicta ad orientem flexione usq; ad fontes qui & ipsi gradus habent

75 $\frac{2}{3}$ 42 $\frac{2}{3}$

Sunt & alij montes memoratu digni, à diuertigio Euphratis fluuij. Finis autem, qui Euphrati cõiungitur, gradus habet 71 $\frac{1}{2}$ 40 $\frac{1}{2}$

Finis uerò, qui iuxta ipsius est fontes

77 41

Et Tigridis pars in Armenia comprehensa, à particula ea, quæ est à latere meridiano usque fontes ipsius Tigridis, qui gradus habent

74 $\frac{2}{3}$ 39 $\frac{2}{3}$

Paricdri montes Plinio.

Hi sunt Armenie mōtes, in quibus post diluuium resedit arca Noe. Unde Ararath mōtes & Armenia ipsa, terra Ararath in sacris literis dicitur. A Gordyæis et montibus dicti sunt Gordyæi, siue Georgiani Christiani suum habentes Papam Catholicum.

Almachar flu. Assyriorum lingua dictum ait Plinius

Diglito iuxta fontes uocatum ait Plinius.

Cabalaca Plinio, insignior Albanie ciuitas.

Turcarum imperio subest, sicut & minor Armenia, quæquæ sint multi Christiani, quorum summus pontifex Catholicus dicitur.

Thoatin & Arsenium lacum uocat Strabo, Dionisius poeta Thonim, Plinius Testitem.

Facientes paludem iuxta fontes, quæ uocantur Thospites. Sunt & aliæ paludes, inter quas ea, quæ uocatur Lychintes, cuius medium gradus habet

Et Arfissa palus, cuius medium continet gradus

Regiones autem in Armenia sunt, in parte inter Euphratem & Cyrum ac Araxem amnes Comprehensa penes quidem Moschicos montes Cotacene. Super eos qui Boche appellantur. Penes autem Cyrum amnem Tosarene & Totene. Penes uero Araxem fluuium Colthene. Et quæ sub ea est Soducene. Penes autem Paryardem montem Siracene & Sacapene.

Et ciuitates in ipsa parte

Sacafena ab alijs dicitur.

Sala	73 $\frac{1}{3}$	44 $\frac{1}{3}$
Afcura	74	44 $\frac{1}{6}$
Baraza	75 $\frac{1}{3}$	44 $\frac{1}{6}$
Lala	76 $\frac{1}{6}$	44
Santuta	77 $\frac{1}{3}$	44 $\frac{1}{3}$
Sataphara	78	44 $\frac{1}{3}$
Toga	78 $\frac{1}{2}$ $\frac{1}{3}$	43 $\frac{1}{2}$
Varutha	73	43
Azatha	73 $\frac{1}{2}$ $\frac{1}{4}$	43 $\frac{1}{2}$ $\frac{1}{4}$
Cholua	74	43 $\frac{1}{6}$
Sedala	74 $\frac{2}{3}$	43 $\frac{1}{2}$ $\frac{1}{4}$
Surta	74 $\frac{1}{2}$	43 $\frac{2}{3}$
Patina	74 $\frac{2}{3}$	43
Cozala	75 $\frac{1}{3}$	43 $\frac{1}{2}$
Cotomana	75 $\frac{1}{4}$	43 $\frac{2}{3}$
Batinna	76 $\frac{1}{6}$	43 $\frac{2}{3}$
Dizaca	76 $\frac{1}{2}$ $\frac{1}{3}$	43 $\frac{1}{6}$ $\frac{1}{3}$
Ptua	77	43 $\frac{1}{2}$ $\frac{1}{4}$
Glisma	78 $\frac{1}{3}$	43 $\frac{2}{3}$
Choluata	78 $\frac{1}{2}$ $\frac{1}{4}$	43 $\frac{2}{3}$
Sacalbina	79 $\frac{1}{6}$	43 $\frac{1}{4}$
Arfarata	79 $\frac{1}{2}$	43 $\frac{1}{2}$

Et penes Euphraten fluuium

Brepus	72 $\frac{1}{4}$	42 $\frac{1}{2}$ $\frac{1}{4}$
Elegia	73 $\frac{1}{3}$	42 $\frac{1}{2}$ $\frac{1}{4}$
Chasira	74	42 $\frac{2}{3}$
Chorfa	74 $\frac{2}{3}$	42 $\frac{1}{2}$ $\frac{1}{3}$
Thalina	75 $\frac{1}{3}$	42 $\frac{1}{2}$ $\frac{1}{4}$
* Armauria	76 $\frac{2}{3}$	42 $\frac{1}{2}$ $\frac{1}{4}$
* Artaxata	78	42 $\frac{2}{3}$
Naxuana	78 $\frac{1}{2}$ $\frac{1}{3}$	42 $\frac{1}{2}$ $\frac{1}{4}$

Artaxia fata Straboni.

In comprehensa autem parte sub predicta, usque ad diuertigium Euphratis, Raufones sunt magis quidem septentrionales, incipientes ab occasu Basiliffene & Hobordene & Arcea.

Sub his uero & Aciliffene & Astaumites. Et penes ipsum fluuij diuertigium Sophene.

Ciuitates autem sunt in hac parte

Athua	71 $\frac{1}{2}$	42 $\frac{1}{2}$
Piniffa	73 $\frac{1}{2}$	42 $\frac{1}{2}$
Zoriga	71 $\frac{1}{2}$	42

Sana	73	
Brizaca	74 $\frac{1}{2}$	42 $\frac{1}{2}$
Daraniiffa	76	42 $\frac{1}{3}$
Zogocara	77 $\frac{1}{4}$	42 $\frac{1}{3}$ $\frac{1}{3}$
Cubina	78 $\frac{1}{2}$ $\frac{1}{2}$	42 $\frac{1}{3}$
Codana	71 $\frac{1}{2}$	41 $\frac{2}{3}$
Cachura	72	41 $\frac{1}{3}$
Cholua	75 $\frac{1}{2}$	41
Sogocara	74	41
Phausia	74 $\frac{1}{4}$	41 $\frac{1}{2}$ $\frac{1}{4}$
Phandalia	74 $\frac{1}{2}$ $\frac{1}{3}$	41 $\frac{1}{2}$ $\frac{1}{3}$
Zaruana	75 $\frac{2}{3}$	41 $\frac{1}{2}$ $\frac{1}{4}$
Citamum	76	41 $\frac{1}{2}$
Anarium	76 $\frac{1}{2}$ $\frac{1}{3}$	41 $\frac{1}{2}$
Sigua	77	41
Terua	78	41 $\frac{1}{2}$ $\frac{1}{3}$
Zurgua	78 $\frac{1}{2}$	41 $\frac{2}{3}$ $\frac{1}{3}$
Matustana	78	41 $\frac{2}{3}$
Astacana	78	41
Tarina	72 $\frac{1}{3}$	41
Balisbiga	73 $\frac{2}{3}$	40 $\frac{2}{3}$
Babila	73 $\frac{1}{4}$	40 $\frac{1}{2}$ $\frac{1}{4}$
Sagauana	75 $\frac{1}{4}$	40 $\frac{1}{2}$ $\frac{1}{4}$
Azora	76 $\frac{1}{2}$	40 $\frac{2}{3}$

In reliqua autem & australiori parte, inter Euphratis & Tigridis fontes Anzitene est. Et quæ sub ea Thospites. Postea Coriæa

Et ciuitates similiter in parte hac

Legerda	72 $\frac{1}{4}$	40 $\frac{1}{4}$
Mazara	71 $\frac{1}{3}$	39 $\frac{1}{2}$ $\frac{1}{3}$
Anzeta	72	39 $\frac{1}{2}$
Soita	72 $\frac{1}{2}$ $\frac{1}{3}$	39 $\frac{1}{2}$ $\frac{1}{3}$
Belcania	73 $\frac{1}{2}$	39 $\frac{2}{3}$
Seltia	74	40
* Thospia	74 $\frac{1}{3}$	39 $\frac{1}{2}$ $\frac{1}{3}$
Colchis	75 $\frac{1}{2}$	39
Siauana	71 $\frac{1}{2}$	38 $\frac{1}{3}$
Arfamofata	73	38 $\frac{1}{3}$
Corra	74 $\frac{1}{2}$	38 $\frac{2}{3}$
Artasigarta	75 $\frac{1}{3}$	38 $\frac{1}{2}$ $\frac{1}{4}$

Arfamote Plinio, quam Euphrati proximam facit.

Ab oriente uero fontium Tigridis amnis Casgrandauene est. Et sub ipsa Gordene, quæ magis orientalis Cortæa, & qui sub ipsa sunt Mardi.

Ciuitates autem similiter in hac sunt parte

Tasca	75 $\frac{1}{2}$	40 $\frac{1}{6}$
Phora	76	40 $\frac{1}{6}$
Mæpa	76	40 $\frac{2}{3}$
Buana	76 $\frac{1}{2}$ $\frac{1}{4}$	40
Cholimã	76 $\frac{1}{2}$ $\frac{1}{4}$	40 $\frac{2}{3}$
Terebia	77 $\frac{2}{3}$	40 $\frac{1}{2}$ $\frac{1}{3}$ $\frac{1}{12}$
Daudiana	77 $\frac{2}{3}$	40 $\frac{1}{3}$ $\frac{1}{2}$
Caputa	79 $\frac{1}{3}$	40 $\frac{1}{2}$
* Artemita	78 $\frac{2}{3}$	40 $\frac{1}{3}$
Theibalane	76 $\frac{1}{4}$	39 $\frac{1}{2}$ $\frac{1}{3}$
Siaæ	75 $\frac{1}{2}$ $\frac{1}{4}$	39 $\frac{2}{3}$

Therendis

Penes quam Nice-
forius annis Ta-
citus lib. 15.

Therendis	74 $\frac{2}{3}$	39 $\frac{2}{3}$
Tigranocerta	76 $\frac{1}{2}$ $\frac{1}{4}$	39 $\frac{2}{3}$ $\frac{1}{6}$
Sardeua	75 $\frac{1}{2}$ $\frac{1}{3}$	39 $\frac{1}{6}$ $\frac{1}{2}$
Colfa	78	39 $\frac{1}{2}$ $\frac{1}{3}$
Tigranoama	79 $\frac{1}{2}$ $\frac{1}{4}$	40
Artagigarta	75 $\frac{1}{3}$	38 $\frac{1}{2}$ $\frac{1}{4}$

Cypri insulæ

SITVS.

CAPVT XIII.

TABVLA IIII. ASIAE.



CYPRVS quæqua uersus pelago terminatur.

Ab occasu quidem Pamphylio secundū descriptionē hanc
* Acamas promonto. 64

	$\frac{1}{2}$	35	$\frac{1}{2}$
Paphos noua	64 $\frac{1}{3}$	35 $\frac{1}{6}$	
Drepanum promont.	64 $\frac{1}{2}$	34 $\frac{1}{2}$ $\frac{1}{4}$	
* Paphos uetus	64 $\frac{1}{2}$	35	
Zephirium promont.	64 $\frac{1}{6}$	35 $\frac{1}{12}$	

A meridie mari Ægyptio atq; Syriaco, secundū descriptionem hanc

Post Zephirium promont.

Phrurium promont.	64 $\frac{1}{2}$ $\frac{1}{4}$	34 $\frac{1}{2}$ $\frac{1}{3}$
Curium ciuitas	65	35
Lyci flu. ostia	65 $\frac{1}{3}$	35 $\frac{1}{12}$
Curias extrema	65 $\frac{1}{2}$	34 $\frac{1}{2}$ $\frac{1}{4}$
* Amathus	65 $\frac{1}{2}$ $\frac{1}{4}$	35
Teti flu. ostia	66 $\frac{1}{2}$	35
Citium ciuitas (Cetium Straboni)	66 $\frac{1}{4}$	35
Dades extrema	66 $\frac{1}{2}$	35
Throni ciuitas & extrema	66 $\frac{1}{2}$ $\frac{1}{4}$	35

Ab oriente pelago Syriaco secundum descriptionem hanc. Post Thronos promont.

Pedalium promont.	67	35 $\frac{1}{3}$
Pediæi flu. ostia	66 $\frac{1}{2}$ $\frac{1}{3}$	35 $\frac{1}{3}$ $\frac{1}{3}$
* Salamis	66 $\frac{2}{3}$	35 $\frac{1}{2}$
Elea extrema	67	35 $\frac{2}{3}$
Clides extrema	67 $\frac{1}{2}$	35 $\frac{1}{2}$ $\frac{1}{3}$

A septentrionibus uerò angusto Ciliciæ freto iuxta descriptionem hanc

Carpasia	66 $\frac{1}{2}$ $\frac{1}{3}$	35 $\frac{1}{3}$ $\frac{1}{2}$ $\frac{1}{3}$
Achæorum littus	66 $\frac{2}{3}$	35 $\frac{1}{2}$ $\frac{1}{3}$
Aphrodisium	66 $\frac{1}{2}$	35 $\frac{2}{3}$
Macaria	66	35 $\frac{1}{2}$ $\frac{1}{4}$
Ceraunia	65 $\frac{2}{3}$	35 $\frac{1}{2}$ $\frac{1}{4}$
Lapithi flu. ostia	65 $\frac{1}{2}$	35 $\frac{1}{2}$ $\frac{1}{12}$
Lapithos ciuitas	65 $\frac{1}{3}$	35 $\frac{1}{2}$ $\frac{1}{3}$
Crommyorum extrema	65 $\frac{1}{6}$	36 $\frac{1}{6}$
Soli (solus Straboni)	65	36
Callinusa promont.	64 $\frac{2}{3}$	35 $\frac{1}{2}$ $\frac{1}{4}$
Arfinoe	64 $\frac{2}{3}$	35 $\frac{1}{2}$ $\frac{1}{12}$

Orientaliora igitur insulæ Salaminia occupat. Occidentalia uerò Paphia. Inter hæc uerò &

Limiso à nostris dicitur.

Veneri Sacra fuit, unde tota insula Amathusia dicebatur.

Cabo delà groda.

Pedasiu Strab.

Cenchrea dicta, hodie Famagusta.

Caput Sancti Andrea.

Carpasium Plinio.

Lapetho Plinio. Promontorium proximum Animurto promontorio Ciliciæ Tracheæ ad stadia 350. Strabo.

meridionalia Amathusia, & Olympus mons. Septentrionalia autem Lapithia

Ciuitates autem mediterraneæ hæ sunt

Chytrus	66 $\frac{1}{2}$	35 $\frac{1}{2}$ $\frac{1}{12}$
Tremithus	66 $\frac{1}{3}$ $\frac{1}{12}$	35 $\frac{1}{3}$ $\frac{1}{12}$
Tamassus	66 $\frac{2}{3}$	35 $\frac{1}{3}$ $\frac{1}{12}$

Insulæ uerò penes ipsam hæ sunt, & quæ appelluntur Clides, quarum medium gradus habet

	67 $\frac{1}{3}$	35 $\frac{2}{3}$
Et Carpasarum insularum medium continet gradus	67 $\frac{1}{12}$	35 $\frac{1}{2}$ $\frac{1}{4}$

Syriæ situs.

CAPVT XV.

TABVLA IIII. ASIAE.



SYRIA terminatur à septentrionibus Cilicia, & parte Capadociæ iuxta expositam per Amanum montem, lineam.

Ab occasu Syriaco pelago, secundum descriptionem hanc.

Post Issum & Ciliciæ portas

Alexandria penes Issum	69 $\frac{1}{2}$	36 $\frac{1}{12}$
Myriandrus	69 $\frac{1}{2}$	35 $\frac{1}{2}$ $\frac{1}{3}$
Rhossus	69 $\frac{1}{3}$	35 $\frac{2}{3}$
Scopulus Rhossicus	69	35 $\frac{2}{3}$
Seleucia Pieria (Solda uulgo)	68 $\frac{1}{2}$ $\frac{1}{12}$	35 $\frac{1}{2}$ $\frac{1}{12}$
Orontis flu. ostia (Tiphon prius)	68 $\frac{1}{2}$	35 $\frac{1}{2}$
Fontes fluuij	70	33 $\frac{1}{3}$
Posidium	69 $\frac{1}{2}$	35 $\frac{1}{4}$
Heraclea	68 $\frac{1}{3}$	35 $\frac{1}{6}$
* Laodicia (Rhamata Hebræis)	68 $\frac{1}{2}$	35 $\frac{1}{12}$
Gabala	68 $\frac{1}{3}$	34 $\frac{1}{2}$ $\frac{1}{3}$ $\frac{1}{12}$
Paltos	68 $\frac{1}{3}$	34 $\frac{1}{2}$ $\frac{1}{4}$
Balanæ (Valat, Beona)	68 $\frac{1}{3}$	34 $\frac{1}{2}$

Phœnicia

Eleutheri flu. ostia	68	34 $\frac{1}{3}$ $\frac{1}{12}$
Simyra	67 $\frac{1}{2}$ $\frac{1}{3}$	34 $\frac{2}{3}$
Orthosia	67 $\frac{1}{6}$	34 $\frac{2}{3}$
* Tripolis	67 $\frac{1}{2}$	34 $\frac{1}{3}$
Theuprosopō, uel dei facies pmō.	67 $\frac{1}{3}$	34 $\frac{1}{4}$
Botrys	67 $\frac{1}{2}$	34 $\frac{1}{12}$
* Byblus	67 $\frac{2}{3}$	33 $\frac{1}{2}$ $\frac{1}{3}$ $\frac{1}{12}$
Adonij flu. ostia	67 $\frac{2}{3}$	33 $\frac{1}{2}$ $\frac{1}{4}$
* Berytus	67 $\frac{1}{2}$	33 $\frac{2}{3}$

Fœlix Iulia Plinio, hodie nostris mercatoribus Barut, barbaris etiã Beryrut emporiū celebre, sicut olim Tyrus & Sidon: & est portus Damasci mediterraneæ urbis.

Leontis flu. ostia	67 $\frac{1}{2}$	33 $\frac{1}{12}$
* Sidon	67	33 $\frac{1}{3}$
* Tyrus	67	33 $\frac{1}{4}$
Sor Hebræis dicta, sur uulgo. ciuitas post Alexandri ruinã christiana & à Turcis deleta, ut solū supersit arx in portu. quocatur el porto de Sur.		
Ecdippa	67 $\frac{1}{6}$	33 $\frac{1}{12}$
* Ptolemais (Acon hodie)	66 $\frac{1}{2}$ $\frac{1}{3}$	33
Sycaminon	66 $\frac{1}{2}$ $\frac{1}{3}$	32 $\frac{1}{2}$ $\frac{1}{3}$
Carmelus mons	66 $\frac{1}{3}$ $\frac{1}{12}$	32 $\frac{1}{2}$ $\frac{1}{3}$ $\frac{1}{12}$

Chitri Plinio.

Tamaseus Plinio.

Carpasias uocat Strabo.

Suria uulgo. sub Turcarum est potestate. Hebræis dicitur Aram.

Nomen retinet.

Quia ibi Xerxes per myriades. i. de na milia exercitiū in Græcos numerauit.

Tarfaro hodie, ubi portus S. Simeonis.

Pualo uulgo.

Liche barbaris.

Gebol Hebræis, hodie autem Volaterano teste Gibel dicitur.

Valania flu. hodie. Taxymira Strab.

Tortosa hodie, prius Antaradum.

Tripol en suria, Traboli barbaris.

Botrus. Sietetem hodie, ait Fenedictus Aretinus.

Sidoni uulgo.

Album promont.

Ace Plinio.

Epha Hebræis.

Castellum peregrinorum.

Dor Hebræis Ma-
chabeorum sclo ita
potēs, ut ab Anthio
cho 120. nullibus
pedum et s. m.
equitum fuerit ob
fessa.

Dora (Dorum Plinio) 66 $\frac{1}{2}$ 32 $\frac{2}{3}$
 Chorſæi flu. ostia 66 $\frac{1}{3}$ 32 $\frac{1}{2}$ $\frac{1}{12}$
 A meridie Iudæa iuxta lineam inde descriptam,
 quasi orientē uersus, quæ ad meridiem flectitur,
 & secundū sitū habet gradus 67 $\frac{1}{2}$ 32 $\frac{1}{3}$
 Finitur autem secundum situm, qui habet
 gradus 68 31 $\frac{1}{4}$
 Et parte Arabiæ petreæ iuxta lineam pductā
 à fine prædicto, quasi ad desertā Arabiā, usq; fi-
 nē, cuius situs gradus habet 70 $\frac{1}{2}$ 30 $\frac{1}{2}$ $\frac{1}{3}$
 Ab ortu solis linea inde producta, iuxta Ara-
 biam quidem desertam, usq; uadum Euphratis
 iuxta Tapascum, cuius finis super Euphrate
 gradus habet 73 35 $\frac{1}{12}$
 Et deinde parte Euphratis fluuij penes Mesos-
 potamiam, usq; finem fluuij, qui & finis Capa-
 dociæ, gradus habens 71 $\frac{2}{3}$ 38

Montes autem in Syria
inſignes sunt

Pieria mons, cuius medium habet gra-
 dus 69 $\frac{2}{3}$ 35 $\frac{2}{3}$
 Et Cassius mons, cuius medium habet gra-
 dus 68 $\frac{1}{2}$ $\frac{1}{4}$ 34 $\frac{1}{2}$ $\frac{1}{4}$
 Et Libanus, cuius fines habent gra-
 dus 68 $\frac{1}{2}$ $\frac{1}{4}$ & 70 33 $\frac{1}{4}$
 Et Antilibanus mons, cuius extrema habent
 gradus 68 33 $\frac{1}{3}$ & 69 $\frac{2}{3}$ 32 $\frac{1}{2}$

A thure libanus di-
ctus, Arabiam cō-
tingit.

Et iuxta quidem Arabiam desertam
 Alſadamus mons, cuius medium habet
 gradus 71 33

Penes autem Iudæam

Hippus mons, cuius medium habet gra-
 dus 38 $\frac{1}{2}$ 32
 Fluunt autem per regionem & alij fluuij
 Et qui præter Palmyrā labitur, cuius fines con-
 tinent gradus
 Et qui Damascum præterfluit Chryſoroas uo-
 catus, cuius fines habent gradus
 69 $\frac{1}{4}$ 33 $\frac{1}{2}$ & 69 $\frac{1}{2}$ $\frac{1}{4}$ 32

Mare Ceneroth,
Iosue 12. Mare Ga-
lilee. ipse est Tibe-
rias Lacus, licet
Ptolemæus duos fa-
ciat. nam Tyberias
oppidum est ad la-
cum ipsum, ubi et
Capernaum.

Et Iordanis fluuij pars, quæ uersus Geneſa-
 ritidem est lacum, cuius medium habet gra-
 dus 67 $\frac{2}{3}$ 32 $\frac{1}{3}$
 Et fluuius Singas nomine, qui à monte Pieriæ
 delatus, ad septentriones & ad ortum solis uer-
 sus gradus habet 71 37 $\frac{1}{2}$
 admisceturq; Euphrati iuxta situm, qui habet
 gradus 72 37 $\frac{2}{3}$

Ciuitates in Syria sunt mediterranæ
à septentrionali primum plaga in

*Cōmagena hæ

Aracæ 70 $\frac{1}{2}$ $\frac{1}{3}$ 37 $\frac{2}{3}$
 *Antiochia penes taurū mōtē 70 $\frac{1}{4}$ 37 $\frac{1}{3}$
 Singa 71 37 $\frac{1}{2}$
 *Germanicia 70 37
 Catamana 70 $\frac{2}{3}$ 37
 Doliche 70 $\frac{2}{3}$ 36 $\frac{2}{3}$

*Euphratisia ho-
die, Procopio.
Alep hodie quibus-
dā putatur, quod
falsum est. Sed se-
quens Antiochia
super Orientem est
nūc Alep, magna
ciuitas.

Deba 70 $\frac{1}{3}$ 36 $\frac{1}{2}$
 Chaonia 70 $\frac{1}{2}$ 36 $\frac{1}{3}$
 Et apud Euphratem fluuium
 Cholmadara 71 $\frac{1}{4}$ 37 $\frac{1}{2}$ $\frac{1}{3}$
 * Samosata legio 71 $\frac{1}{2}$ 37 $\frac{1}{2}$ $\frac{1}{12}$
 Pieriæ autem ciuitates hæ
 Pinara 69 $\frac{1}{2}$ $\frac{1}{3}$ 36 $\frac{1}{2}$ $\frac{1}{12}$
 Pagræ 70 36 $\frac{1}{2}$ $\frac{1}{12}$
 Et Syriæ pylæ 69 $\frac{2}{3}$ 36 $\frac{1}{4}$

Comagene caput,
Luciani patria, ibi
est Euphratis pōs.

Cyrresticæ autem ciuitates hæ

Ariferia 71 37 $\frac{1}{2}$ $\frac{1}{3}$
 Regia 71 $\frac{1}{4}$ 36 $\frac{1}{2}$ $\frac{1}{3}$
 Buba 71 $\frac{1}{3}$ 36 $\frac{2}{3}$ $\frac{1}{2}$
 Heraclea 71 36 $\frac{1}{2}$ $\frac{1}{2}$
 Niara 70 $\frac{1}{2}$ $\frac{1}{3}$ 36 $\frac{1}{6}$ $\frac{1}{3}$
 * Hierapolis 71 $\frac{1}{4}$ 36 $\frac{1}{4}$
 Cybros 70 $\frac{1}{6}$ 36
 * Berrœa 71 36
 Bena 70 $\frac{1}{2}$ $\frac{1}{3}$ 36
 Paphara 71 $\frac{1}{2}$ 36

Callimuce, dicta,
Bambicen Plinio,
Syris Magog.

Et penes Euphratem ciuitates hæ

Vrima 71 $\frac{1}{2}$ $\frac{1}{4}$ 37 $\frac{1}{2}$
 Arudis 71 $\frac{1}{2}$ $\frac{1}{3}$ $\frac{1}{12}$ 37 $\frac{1}{4}$
 * Zeugma 72 37
 Europus 72 36 $\frac{1}{2}$ $\frac{1}{3}$
 Cecilia 71 $\frac{1}{2}$ $\frac{1}{3}$ $\frac{1}{12}$ 36 $\frac{2}{3}$ $\frac{1}{2}$
 Bethammaria 71 $\frac{1}{2}$ $\frac{1}{3}$ 36 $\frac{1}{2}$
 Gerre 71 $\frac{1}{2}$ $\frac{1}{3}$ 36 $\frac{1}{4}$
 Arimara 71 $\frac{1}{2}$ $\frac{1}{3}$ 36 $\frac{1}{12}$
 Eragiza 71 $\frac{1}{2}$ $\frac{1}{3}$ 36

Seleucidis autem ciuitates hæ

Gephyra 69 $\frac{1}{2}$ 35 $\frac{1}{2}$
 Gindarus 70 35 $\frac{2}{3}$
 Imma 69 $\frac{1}{2}$ $\frac{1}{3}$ 35 $\frac{1}{3}$ $\frac{1}{12}$

Tetrapolis Strabo
ni.

Cassiotidis autem ciuitates hæ

* Antiochia, quæ sup Oronte est flu. 69 35 $\frac{1}{2}$
 * Daphne 69 35 $\frac{1}{3}$
 Bacatailli 69 35
 Lydia 69 $\frac{1}{2}$ 35
 * Seleucus penes Belum 69 $\frac{1}{2}$ 34 $\frac{1}{2}$ $\frac{1}{4}$
 Lariffa 69 $\frac{2}{3}$ 34 $\frac{1}{2}$ $\frac{1}{12}$
 * Epiphania 69 $\frac{1}{2}$ $\frac{1}{12}$ 34 $\frac{1}{3}$ $\frac{1}{12}$
 Raphaneæ 69 $\frac{1}{4}$ 34 $\frac{1}{4}$
 Antaradus 68 $\frac{1}{4}$ 34 $\frac{1}{4}$
 Marathus (Margath hodie) 68 $\frac{2}{3}$ 34 $\frac{1}{3}$ $\frac{1}{12}$
 Mariame 69 $\frac{1}{3}$ 34
 Mamuga 69 $\frac{1}{3}$ 34 $\frac{1}{2}$ $\frac{1}{4}$

Epidaphne cogno-
minata, et Theo-
polis, Emath, Re-
blaca Hebræis, ubi
ex petri doctrina
primi Christiani
nominati sunt: nūc
Alep.

Antheradū, Pom.
Mela Aradum uo-
cat.

Chalibonitidis ciuitates

Thema 71 $\frac{1}{2}$ 35 $\frac{1}{2}$
 Acoraba 71 $\frac{1}{4}$ 35 $\frac{1}{4}$
 Derrima 72 35
 Chalybon 71 $\frac{1}{3}$ 35
 Spelueca 71 $\frac{1}{3}$ 34 $\frac{1}{4}$

Et penes Euphraten

Barbariffus 71 $\frac{1}{2}$ $\frac{1}{3}$ $\frac{1}{12}$ 35 $\frac{1}{2}$ $\frac{1}{4}$
 Athis 72 35 $\frac{1}{2}$
 Chalcidices

Chalcidices autem ciuitates			
Chalcis	70	$\frac{1}{2}$	$\frac{2}{3}$
Afaphi	70	$\frac{1}{2}$	$\frac{1}{12}$
Tholmidessa	70	$\frac{1}{3}$	$\frac{1}{12}$
Maronia	71	$\frac{1}{6}$	$\frac{1}{2}$
Coara	70	$\frac{1}{2}$	$\frac{1}{6}$
Apamenes ciuitates			
Nazama	70	$\frac{1}{2}$	$\frac{1}{12}$
Et ab orientali parte Orontis fluuij			
Thelmenissus	69	$\frac{2}{3}$	
* Alpamia	70		$\frac{1}{2}$
* Emefa	69	$\frac{2}{3}$	
Laodicines ciuitates			
Scabiosa Laodicia	69	$\frac{2}{3}$	$\frac{1}{2}$
Paradisus	69	$\frac{1}{2}$	$\frac{1}{4}$
Iabruda	70		$\frac{1}{2}$
Phoeniciæ ciuitates			
Arca	68	$\frac{1}{2}$	$\frac{1}{4}$
Paleobiblus, uel uetus Biblus	68	$\frac{1}{2}$	$\frac{1}{4}$
Gabala	67	$\frac{1}{4}$	
Cæsarea pania (Dan)	67	$\frac{2}{3}$	
Curuæ uerò Syriæ ciuitates hæ			
* Heliopolis	68	$\frac{2}{3}$	$\frac{2}{3}$
Abyla cognomine Lyfani	68	$\frac{1}{2}$	$\frac{1}{4}$
Saana	69	$\frac{1}{3}$	$\frac{1}{3}$
Ina	68	$\frac{1}{2}$	
* Damascus (Nomen retinet)	69		
Samulis	67	$\frac{1}{2}$	$\frac{1}{2}$
Abida	68	$\frac{1}{4}$	$\frac{1}{4}$
Hippus (Hippon Plin.)	68		$\frac{1}{2}$
Capitolias	68	$\frac{1}{2}$	$\frac{1}{4}$
Gadara	68		$\frac{1}{6}$
Adra	68	$\frac{2}{3}$	$\frac{1}{6}$
Scythopolis (Nisa prius Plin.)	67	$\frac{2}{3}$	$\frac{1}{2}$
Gerasa (Gesara Iosepho)	68	$\frac{1}{4}$	$\frac{1}{4}$
Pella	67	$\frac{2}{3}$	
Dium	67	$\frac{1}{2}$	$\frac{1}{3}$
Gadora	67	$\frac{1}{2}$	$\frac{1}{4}$
* Philadelphia	68		$\frac{1}{3}$
Canata	68	$\frac{1}{2}$	$\frac{1}{3}$
Palmyrines uerò ciuitates hæ			
Rhæfapha	72	$\frac{1}{4}$	$\frac{1}{4}$
Cholle	71	$\frac{1}{2}$	$\frac{1}{4}$
Oriza	72	$\frac{1}{4}$	
Putea	71	$\frac{1}{3}$	$\frac{1}{2}$
Adada	72	$\frac{1}{3}$	$\frac{1}{4}$
* Palmyra	71	$\frac{1}{2}$	
Adacha	72		$\frac{1}{4}$
Danaba	70	$\frac{1}{2}$	$\frac{1}{3}$
Goaria	70	$\frac{1}{2}$	$\frac{1}{2}$
Aueria	71	$\frac{1}{2}$	$\frac{2}{3}$
Casama	70	$\frac{2}{3}$	$\frac{1}{3}$
Odmana	70	$\frac{1}{6}$	$\frac{1}{6}$
Atera	71	$\frac{1}{6}$	$\frac{1}{4}$
Et penes Euphratem ciuitates hæ			
Alalis	72	$\frac{1}{3}$	$\frac{1}{4}$

Sura	72	$\frac{2}{3}$	$\frac{2}{3}$
Alamatha	73		$\frac{1}{12}$
Bathaneæ prouinciæ, à cuius oriētali parte est Saccæa. Et huius sub Alsadamum montē sunt Trachonitæ Arabes			
Gerra	70		$\frac{1}{2}$
Elere	70		$\frac{2}{3}$
Nelaxa	70	$\frac{1}{6}$	$\frac{1}{2}$
Adrama	69	$\frac{1}{2}$	$\frac{1}{4}$
Insulæ autem adiacent Syriæ			
Aradus	68		$\frac{1}{2}$
Et Tyrus continenti adnexa (sur, Heb. Zor)			

Palæstinæ Iudææ SITVS.

CAPVT XVI.

TABVLA IIII. ASIAE.



PALÆSTINA Syriæ, quæ & Iudæa uocatur, terminatur à septentrionibus Syriæ, iuxta lineam expositam. Ab oriente uerò atq; meridie Arabia petræa secundum lineam, quæ ab orientali est termino ad Syriam usq; ab finē Ægypti. Huius finis (ut dictū est) gradus habet 64 $\frac{1}{4}$ 30 $\frac{2}{3}$. Ab occasu parte Ægypti, quæ deinceps ad mare usq; protenditur, & reliquū pelago, usq; ad Syriæ limitem, per descriptionem hanc

Post Chorsei fluuij ostia

* Cæsarea Stratonis	66	$\frac{1}{4}$	$\frac{1}{2}$
Apollonia	66		$\frac{1}{4}$
* Ioppe	65	$\frac{2}{3}$	$\frac{1}{12}$
Iamnetorum portus	65		$\frac{1}{2}$
* Azotus	65	$\frac{1}{4}$	$\frac{1}{2}$
* Ascalon	65		$\frac{2}{3}$
Anthedon	64	$\frac{1}{2}$	$\frac{1}{3}$
Gazeorum portus (Maionia)	64	$\frac{1}{2}$	$\frac{1}{4}$

Fluit autem per Iudæam Iordanis fluuij pars ad * Asphaltitem lacum, cuius medium continet gradus 66 $\frac{1}{2}$ $\frac{1}{3}$ 31 $\frac{1}{6}$

Et ciuitates in ea mediterraneæ hæ sunt

Galileæ

Saphura (Authocratorida)	66	$\frac{2}{3}$	$\frac{1}{3}$
Caparcotoni	66	$\frac{1}{2}$	$\frac{1}{3}$
* Iulias	67	$\frac{1}{12}$	$\frac{1}{2}$
Tiberias lacus	67	$\frac{1}{4}$	$\frac{1}{12}$
Samarie autem			
* Neapolis (Sichem)	66	$\frac{1}{2}$	$\frac{1}{3}$
Thenā (Tapuah Hebræis)	67	$\frac{1}{12}$	$\frac{1}{2}$

Ghesuri regio, cuius oppida 60. occupant tribus Me nasseh.

Paria dicta Plinio. est petra quedā 7. stadiorum ambitus & à continente 20 stadia femota. Strab. nunc dicitur Ar.

Syriæ nomine continetur, & sub Turcis est.

Flauia, Acarō, Cæsarea Palæstine.

Iapha portus peregrinis, Barbaris Zapha.

Escalona uulgo. Gat Hebræis, post Agrippia, Hibelis hodie.

Mare mortuū, mare salis, Sodomorū lacus, hebraicè lā melah.

Harabih, Saphoris Caparcotia.

Bethsaida fuit Iudæis, & iuxta Chorazin.

Mamortham dicta ait Plinius, Marbotam Iosephus.

ab Namaxa.

Pella prius. Hemefa Plinio.

Gabe Plinio. area Philippi, Beliza hodie.

Syria Caua siue Coele uocatur, De capolis Plin. hodie terra de Damasco.

Cham barbaris.

Antiopia.

Bellena.

Sephet.

Suueha.

Gadarenorum porci in Euangelio.

Bethsan.

Gelasa Plinio.

Buthis prius.

Ammonitarū hæc erat ciuitas Rab-bath. 2. re. 11. & 12. Stephano autore & Eusebio.

Hadrianopolis postea ab Hadriano, Steph. Tamor Hebraicè à Solomonē cōstructa: de qua inter Parthos & Romanos diu est de imperio certatum.

Hesseni Plinio & Martiano populi sunt Iudeorum. Hazzah Hebraeis Ianoah Hebr. Rama hodie. Arsur.

Samaria hebraicè Somron, ab Amri edificata. 3. reg. 16.

Nicopolis, ubi cognitus Christus in fractione panis

Salem, Iebus antea post Helia. Timnatath.

Hengedi Hebraeis, Gadi Iosepho, ciuitas Palmarum, ubi Emoræi.

Aroer in tribu Ruben.

Bersabee, terminus terre promissionis usq; ad Dan, quod est Cæsarea panie. Eleusa. Massa.

Barraab Sarracenis hodie dicitur, Nabathæa Straboni & Plinio in sacris literis Amalechite sunt hi qui ad Aegyptum & sinum Arabicum. Rubrum sive Erythreum mare, mare suph. Pharan & Elam, ubi Sarracenorum Solitudines. Alaniticus Arteni doro, Leniticus Iube.

Iudææ autē ab occasu Iordanis fluuij

Rhaphia (Rama iudeis)	65	31	$\frac{1}{2}$
* Gaza (Gazara)	65 $\frac{1}{3}$	31 $\frac{1}{12}$	$\frac{1}{4}$
* Iamnia	65 $\frac{2}{3}$	32	
Lydda (Diospolis)	66	32	
Antipatris	66 $\frac{1}{3}$	32	
Drusias	66 $\frac{1}{2}$	31 $\frac{1}{2}$	$\frac{1}{12}$
* Sabaste (Ecthenias Eusebio)	66 $\frac{2}{3}$	32 $\frac{1}{2}$	
Betogabri (Giblin)	65 $\frac{1}{2}$	31 $\frac{1}{2}$	
Sebus	65 $\frac{2}{3}$	31 $\frac{1}{3}$	$\frac{1}{12}$
* Emmaus	65 $\frac{1}{2}$	31 $\frac{1}{4}$	$\frac{1}{4}$
Gnupha	66 $\frac{1}{6}$	31 $\frac{1}{2}$	$\frac{1}{4}$
Archelaïs	66 $\frac{1}{2}$	31 $\frac{1}{2}$	$\frac{1}{4}$
Phafelis	66 $\frac{1}{2}$	31 $\frac{1}{2}$	$\frac{1}{12}$
Ericus	66 $\frac{1}{2}$	31 $\frac{1}{2}$	$\frac{1}{12}$
* Hierosolima quæ nunc dicitur			
Capitolia	66	31 $\frac{2}{3}$	
Thamma	66 $\frac{1}{4}$	31 $\frac{1}{2}$	
Engada	66 $\frac{1}{2}$	31 $\frac{1}{4}$	
Bedoro	66 $\frac{1}{2}$	31	
Thamaro	66 $\frac{1}{3}$	31 $\frac{1}{3}$	

Ab orientali parte Iordanis fluuij

Cosmos	67 $\frac{1}{4}$	31 $\frac{1}{2}$	$\frac{1}{12}$
Libias	67 $\frac{1}{6}$	31 $\frac{1}{3}$	$\frac{1}{12}$
Callirhoë	67 $\frac{1}{12}$	31 $\frac{1}{6}$	
Gazorus	67 $\frac{1}{2}$	31 $\frac{1}{4}$	
Epicæros	67	31	

Idumææ, quæ tota est ab occasu Iordanis fluuij

Berzamna	64 $\frac{1}{2}$	31 $\frac{1}{4}$	$\frac{1}{3}$
Caparorfa	65 $\frac{1}{2}$	31 $\frac{1}{4}$	
Gemmaruris	65 $\frac{1}{2}$	31 $\frac{1}{6}$	
Elusa	66	30 $\frac{1}{2}$	$\frac{1}{3}$ $\frac{1}{12}$
Maps	65 $\frac{2}{3}$	30 $\frac{1}{2}$	$\frac{1}{3}$ $\frac{1}{12}$

Arabia Petrææ

SITVS.

CAPVT XVII.

TABVLA IIII. ASIAE.



PETRÆA Arabia terminatur ab occasu parte Aegypti exposita. A septentrionibus Palestina Iudæa, & parte Syriae, iuxta ipsarum diuisas lineas.

A meridie autē secessu sinus Arabici, iuxta Heroum ciuitatem, qui gradus habet 63 $\frac{1}{2}$ 29 $\frac{1}{2}$ $\frac{1}{3}$
 Ab exposito termino iuxta Aegyptum usq; ad promontorium, quod apud Pharam est, habetq; gradus 65 28 $\frac{1}{2}$
 Ethinc Elanite sinu usq; ad eius inflexionē, quæ gradus habet 66 29
 Cōtinet autē & Phara oppidū partes 65 28 $\frac{2}{3}$

Oppidum uerò Elana, quod iuxta secessum iacet eiusdē noīs, gradus habet 65 $\frac{1}{2}$ $\frac{1}{6}$ 29 $\frac{1}{4}$
 Ab ortu uerò linea emissa sup expositū Syriae terminum orientālē iuxta Arabiā felicē usq; sectionē, quæ gradus habet 70 30 $\frac{1}{2}$
 Iuxta autē deserta Arabiae supra reliquā lineā tendit. Protenduntur in regione montes, qui
 * Melanes uel nigri appellantur à sinu scilicet, qui iuxta Pharā est quasi ad Iudæā, gētesq; sunt ab occasu quidē horum montiū ad Aegyptum & Saracene. Adiacet & sub ipsa * Munychyates, sub qua ad sinum sunt Pharanitæ. Iuxta autem montana felicis Arabiae Ratheni.

Ciuitates uerò mediterraneæ & uillæ in prouincia hæ sunt

Eboda	65 $\frac{1}{4}$	30 $\frac{1}{2}$	$\frac{1}{12}$
Maliattha	65 $\frac{1}{2}$	30 $\frac{1}{2}$	$\frac{1}{4}$
Calguia	66 $\frac{1}{3}$	30 $\frac{1}{2}$	
Lyfa	65 $\frac{1}{2}$	30 $\frac{1}{4}$	$\frac{1}{3}$
Gubba	65 $\frac{1}{2}$	30	$\frac{1}{4}$
Gypsaria	65 $\frac{2}{3}$	29 $\frac{1}{2}$	$\frac{1}{4}$
Gerafa	65 $\frac{1}{2}$	29 $\frac{1}{2}$	$\frac{1}{2}$
* Petra	66 $\frac{1}{2}$	30 $\frac{1}{3}$	$\frac{1}{4}$
Characmoba	66 $\frac{1}{6}$	30	
Auara	66 $\frac{1}{6}$	29 $\frac{2}{3}$	
Zanaatha	66 $\frac{1}{2}$	29 $\frac{1}{2}$	$\frac{1}{3}$
Adron	67	29 $\frac{1}{2}$	$\frac{1}{3}$ $\frac{1}{12}$
Zoara	67 $\frac{1}{3}$	30 $\frac{1}{2}$	$\frac{1}{12}$
Thoana	67 $\frac{1}{2}$	30 $\frac{1}{2}$	
Necla	67 $\frac{1}{2}$	30 $\frac{1}{4}$	$\frac{1}{3}$
Cletharro	67	30 $\frac{1}{3}$	
Moca	67 $\frac{1}{2}$	30 $\frac{1}{6}$	$\frac{1}{3}$
Esbuta	68 $\frac{1}{2}$	31	$\frac{1}{3}$ $\frac{1}{12}$
Ziza	68 $\frac{1}{2}$	31	$\frac{1}{4}$
Maguza	68	30 $\frac{1}{2}$	$\frac{1}{4}$ $\frac{1}{4}$
* Medaua	68 $\frac{1}{2}$	30 $\frac{1}{2}$	$\frac{1}{4}$
Lydia	69	30 $\frac{2}{3}$	$\frac{1}{4}$
Rhabmathom	68 $\frac{1}{2}$	30 $\frac{1}{2}$	
Anitha	68 $\frac{2}{3}$	30 $\frac{1}{4}$	$\frac{1}{6}$
Surattha	69 $\frac{1}{4}$	31 $\frac{1}{6}$	
* Bosfra legio	69 $\frac{1}{2}$	31 $\frac{1}{2}$	$\frac{1}{4}$
Mefada	69 $\frac{1}{3}$	31 $\frac{1}{2}$	
Adra	69 $\frac{2}{3}$	31 $\frac{1}{3}$	
Corace	68	30 $\frac{1}{12}$	

Mesopotamia situs.

CAPVT XVIII.

TABVLA IIII. ASIAE.



MESOPOTAMIA terminatur à septentrionibus quidē exposita parte maioris Armeniae. Ab occasu parte exposita Euphratis fluuij iuxta Syriam.

Ab oriente

Mecha Mahumeto sacra domus Hebraicè Hailact Elat, Leana Plinio

* Mōs Sinai, mons sancte Caterinae, sur desertum Hebraeis, à Mauris Tur dictum. * Medina Talnabi, ubi Mahumeti sepulchrum.

Arach hodie dicitur, Hebraeis Iachtheel. 4. reg. 14.

Esebon. Hebraeis Chesbon, in tribu Gad.

Medbah Hebraeis, in tribu Ruben.

Bosrah.

Hæc regio, quod inter duos amnes Tigrim & Euphratem media sit mesopotamia dicta est, in sacris literis Aran uocatur, Gene. xi ab He

brais Aram Neha rot. id est Syria fluuiorum, Azania hodie dicitur, siue Halapia.

Ab oriente parte iuxta Assyriam usque Tigridis amnis, quæ est à parte uersus Armeniam, usque ad Herculis Aras, quæ gradus habet 80 34 $\frac{1}{3}$. A meridie reliqua parte Euphratis iuxta desertam quidem Arabiam, usque ad finem, cuius situs continet gradus 76 $\frac{1}{4}$ 33 $\frac{1}{3}$. Iuxta autem Babyloniam usque quo Tigridi amni committitur, & usque ad aras prædictas, cuius partis situs gradus habet 80 34 $\frac{1}{3}$. Montes uero in Mesopotamia celebres sunt. Mafius mons, cuius medium habet gradus 74 37 $\frac{1}{3}$. Et Syngaras mons 76 $\frac{2}{3}$ 36 $\frac{1}{4}$. Fluuij uero per regionem fluunt ex dictis montibus proruentes, cum alij, tum qui Chaboras appellatur, cuius fontes gradus habet 74 37 $\frac{1}{4}$. Coniunctio autem eius cum Euphrate gradus habet 72 $\frac{2}{3}$ 35 $\frac{1}{4}$. Et qui Saocoras dicitur, cuius fontes continent gradus 75 37 $\frac{1}{2}$. Eius uero cum Euphrate coniunctio partes habet 75 $\frac{1}{2}$ $\frac{1}{4}$ 33 $\frac{1}{3}$ $\frac{1}{3}$. Occupant autem prouinciam regiones iuxta Armeniam quidem Anthemusia. Sub qua Chalcitis, subque hac Gausanitis. Et uersus Tigridem fluuium Acabene. Sub Gausanite autem InGINE, & perlonge iuxta Euphratem Ancoharites.

Ciuitates in Mesopotamia & uillæ iuxta quidem Euphratem fluuium

Porfica	72	37	$\frac{1}{2}$
Aniana	72	$\frac{1}{3}$ 36	$\frac{2}{3}$
Barfampse	72	$\frac{1}{2}$ 36	$\frac{1}{4}$
Sarnuca	72	$\frac{1}{6}$ 35	$\frac{1}{2}$ $\frac{1}{3}$
Bersima	72	$\frac{1}{3}$ 35	$\frac{1}{2}$ $\frac{1}{12}$
Maube	72	$\frac{1}{2}$ $\frac{1}{3}$ 35	$\frac{2}{3}$
* Nicephorium	73	$\frac{1}{12}$ 35	$\frac{1}{3}$
Maguda	73	$\frac{1}{4}$ 35	$\frac{1}{6}$
Chabora	74	36	$\frac{1}{6}$
Thelda	74	$\frac{1}{4}$ 34	$\frac{1}{2}$ $\frac{1}{4}$
Aphphadana	74	$\frac{1}{2}$ 34	$\frac{1}{2}$ $\frac{1}{12}$
Banabe	74	$\frac{1}{2}$ $\frac{1}{4}$ 34	$\frac{1}{3}$ $\frac{1}{12}$
Zitha	75	$\frac{1}{6}$ 34	$\frac{1}{3}$
Bethauna	76	34	$\frac{1}{4}$
Rhescipha	76	34	
Agama	76	$\frac{1}{2}$ 33	$\frac{1}{2}$
Eudrapa	77	$\frac{1}{6}$ 33	$\frac{2}{3}$
Addæa	77	$\frac{1}{4}$ 34	
Pacoria	77	$\frac{1}{3}$ 34	$\frac{1}{2}$ $\frac{1}{4}$
Teridata	77	$\frac{1}{2}$ 35	$\frac{1}{3}$
Naarda	77	$\frac{2}{3}$ 35	$\frac{1}{2}$
Siphara	78	$\frac{1}{4}$ 35	$\frac{2}{3}$
Euphratis situs quo scinditur & in partem fluentem per Babyloniam, & alteram per Seleuciam, in quorum medio est, qui uocatur Basilius fluuius, cuius situs diuertigij	79	35	$\frac{2}{3}$

BAUMA.

* Seleucia ciuitas 79 $\frac{1}{3}$ 35 $\frac{2}{3}$
Iuxta autem Tigridem fluuium, ciuitates hæ sunt

Dorbeta	76	38	
Sapphe	76	37	$\frac{2}{3}$
Bæda	76	37	$\frac{1}{3}$
Syngara	76	37	
Betum	77	36	$\frac{1}{2}$ $\frac{1}{4}$
* Labbana	77	$\frac{1}{2}$ $\frac{1}{3}$ 36	$\frac{1}{2}$ $\frac{1}{2}$
Birtha	78	$\frac{1}{2}$ $\frac{1}{4}$ 36	$\frac{1}{3}$ $\frac{1}{4}$
Carthara	79	36	$\frac{1}{4}$
Manchane	79	$\frac{1}{6}$ 36	

Et post Seleuciam.

Scaphe	79	$\frac{1}{2}$ $\frac{1}{4}$ 34	$\frac{1}{2}$
* Apamia	79	$\frac{1}{2}$ $\frac{1}{3}$ 34	$\frac{1}{3}$

Sub qua Euphratis est commixtio cum Tigride

In media autem regione ciuitates hæ

Bithias	72	$\frac{1}{3}$ 37	$\frac{2}{3}$
* Edeffa (Bambyca Straboni)	72	$\frac{1}{2}$ 37	$\frac{1}{2}$ $\frac{1}{6}$
Ombraea	73	37	$\frac{1}{6}$
Ammæa	63	$\frac{1}{3}$ 37	$\frac{1}{2}$ $\frac{1}{3}$
Suma	73	$\frac{1}{2}$ 37	$\frac{2}{3}$
Rhisina	73	$\frac{1}{2}$ 37	$\frac{1}{2}$
Olibera	73	$\frac{1}{2}$ 37	
Sararra	74	38	$\frac{1}{4}$
Sacane	73	37	$\frac{1}{2}$ $\frac{1}{4}$
Arxama	74	$\frac{2}{3}$ 37	$\frac{1}{4}$
Gizama	74	$\frac{1}{3}$ 37	$\frac{1}{4}$
Synna	77	$\frac{1}{4}$ 37	$\frac{1}{2}$ $\frac{1}{3}$
Mambuta	74	$\frac{1}{2}$ $\frac{1}{4}$ 37	$\frac{1}{3}$ $\frac{1}{12}$
* Nisibis	75	$\frac{1}{6}$ 37	$\frac{1}{2}$ $\frac{1}{2}$
Bithiga	75	$\frac{1}{6}$ 37	$\frac{1}{2}$ $\frac{1}{4}$
Bazala	75	$\frac{1}{3}$ 37	
Auladis	73	36	$\frac{2}{3}$
Ballatha	73	$\frac{1}{2}$ $\frac{1}{4}$ 39	$\frac{2}{3}$ $\frac{2}{3}$
* Carræ	73	$\frac{1}{4}$ 36	$\frac{1}{6}$
Tirittha	73	$\frac{1}{2}$ $\frac{1}{3}$ 36	$\frac{1}{4}$ $\frac{1}{3}$
Theugubis	74	$\frac{2}{3}$ 36	$\frac{1}{4}$
Orthaga	74	$\frac{2}{3}$ 36	
Elija	74	$\frac{2}{3}$ 36	$\frac{1}{2}$ $\frac{1}{4}$
Zama	75	$\frac{1}{2}$ 36	$\frac{1}{3}$ $\frac{2}{3}$
Synna	76	$\frac{1}{3}$ 36	$\frac{2}{3}$
Gorbatha	77	36	$\frac{1}{4}$
Dabausa	76	36	
Bariana	77	$\frac{2}{3}$ 36	
Acraba	73	$\frac{1}{6}$ 35	$\frac{1}{2}$ $\frac{1}{3}$
Aphadana	74	35	$\frac{1}{2}$ $\frac{1}{2}$
Rhesena	74	$\frac{2}{3}$ 35	$\frac{2}{3}$ $\frac{2}{3}$
Peliala	74	$\frac{1}{2}$ $\frac{1}{4}$ 35	$\frac{1}{2}$ $\frac{1}{3}$
Aluanis	74	$\frac{1}{4}$ 35	$\frac{1}{3}$
Bimatra	76	$\frac{1}{4}$ 35	$\frac{1}{3}$
Daremma	76	$\frac{1}{3}$ 35	

Mosel ciuitas magna, refert Haithonus cap. xij. in hac migrasse Babylonem ait Plinius.

Erech dicitur Hebrais teste Hieronymo in traditionibus Hebraicis: olim Rages, nuc Rase, Rohais Haithona.

Nisibis Straboni, Stephano, Tacito & reliquis: quam Macedones Antiochiam Mygdoniam appellarunt.

Hebrais Charan, ubi Abraham habitauit, ubi Crassus cum Ro. exercitu casus est.

Arabia desertæ

SITVS.

CAPVT XIX.

TABVLA IIII. ASIAE.



ARABIA desertæ definitur à septentrionibus parte Mesopotamiæ iuxta expositam Euphratis fluuij partem quæ cõtinetur gra. 66 $\frac{1}{4}$ 33 $\frac{1}{3}$

Ab oriẽte uerò Babylonia per * montana, quæ à deserto sunt ad Euphratis flu. fines usq; ad secessum Persici Mesani sinus, qui ad sinum gradus habet 79 30 $\frac{1}{6}$

Et parte deinde sinus Persici ad finem usq; cuius litus continet gradus 79 29

A meridie autẽ terminatur felici Arabia, per Montana, quæ ab exposito petreæ Arabiae limite ad prædictũ sunt finẽ, ad terminũ usq;, qui iuxta expositũ Persicum Mesanium est sinum cuius limes habet 79 29

Ab occasu annotatis partibus Syriæ & Arabiae petreæ.

Tenent autem hanc desertam Arabiam iuxta quidem Euphratem fluuiũ Chanchabeni.

Et quæ iuxta Syriam sunt Bathaneĩ, iuxta uerò felicem Arabiam Agubeni. Post quos Raabeni. Et apud Persicũ sinũ Horcheni iuxta autem Babyloniã sub Chauchabenis Aelitæ. Et supra Rhahabenos Masani.

In medio uerò Agræi quidem iuxta Botanos, Marteni autem iuxta Babyloniã.

Ciuitates autem & uici in regione iuxta Euphratẽ quidẽ fluuiũ hæ sunt

Ciuitates autem & uici in regione iuxta Euphratẽ quidẽ fluuiũ hæ sunt

Thapsacus	73 $\frac{1}{2}$	35 $\frac{1}{12}$
Birtha	73 $\frac{2}{3}$	35
Gadirtha	73 $\frac{1}{2}$ $\frac{1}{3}$	34 $\frac{1}{2}$ $\frac{1}{4}$
Auxara	74 $\frac{1}{12}$	34 $\frac{1}{2}$ $\frac{1}{3}$
Audatha	74 $\frac{1}{4}$	34 $\frac{1}{3}$
Dadara	74 $\frac{1}{3}$	34 $\frac{1}{6}$
Balagala	75	34
Pharga	75 $\frac{2}{3}$	34
Colarina	75 $\frac{1}{2}$	33 $\frac{2}{3}$ $\frac{1}{2}$
Belgynæa	76	33 $\frac{1}{2}$
Iuxta autẽ Persici sinus partẽ ciuitates hæ		
Ammæa	79	30 $\frac{1}{6}$ $\frac{1}{2}$
Idicara	79	29 $\frac{1}{2}$
Iucara	79	29 $\frac{1}{4}$
Iuxta Mesopotamiã autẽ ciuitates hæ		
Barathena	73 $\frac{1}{3}$	33
* Sabe	73	33

Cedar in sacris literis intelligitur Arabia, Esa. 21.

Sinuar montem appellat Haithonus, à quo terra sinear in Campo Babyloniae. Gene. xi.

Aphipolis Plinio dicitur.

Choce	72 $\frac{1}{2}$	32 $\frac{1}{2}$
Gabara	73 $\frac{2}{3}$	32 $\frac{2}{3}$
Aurana	73 $\frac{1}{4}$	32 $\frac{2}{3}$
Rheganna	75 $\frac{1}{4}$	32 $\frac{2}{3}$
Alata	72 $\frac{1}{2}$	32
Erupa	72 $\frac{1}{2}$	31 $\frac{1}{4}$ $\frac{1}{2}$
Themma	75	31 $\frac{1}{2}$
Luma	75 $\frac{2}{3}$	31
Thaua	72 $\frac{1}{2}$ $\frac{1}{4}$	31 $\frac{1}{2}$ $\frac{1}{2}$ $\frac{1}{4}$
Seuia	73 $\frac{1}{2}$	30 $\frac{1}{2}$ $\frac{1}{2}$
Daphna	74 $\frac{1}{4}$	30 $\frac{1}{2}$ $\frac{1}{2}$
Sora	75	30 $\frac{1}{3}$ $\frac{1}{3}$
Odagana	76 $\frac{1}{4}$	30 $\frac{2}{3}$ $\frac{1}{2}$ $\frac{1}{2}$
Tedium	67	30 $\frac{1}{2}$ $\frac{1}{6}$
Zagmais	76 $\frac{1}{2}$	30 $\frac{1}{6}$ $\frac{1}{4}$ $\frac{1}{2}$
Arrade	74 $\frac{1}{2}$	30 $\frac{1}{4}$ $\frac{1}{2}$ $\frac{1}{4}$
Obæra	71	30 $\frac{1}{2}$ $\frac{1}{6}$ $\frac{1}{4}$
Artemita	72 $\frac{1}{4}$	30 $\frac{1}{6}$ $\frac{1}{3}$ $\frac{1}{12}$
Banacha	73 $\frac{1}{4}$	29 $\frac{1}{2}$ $\frac{1}{3}$ $\frac{1}{12}$
Dumætha	75	29 $\frac{2}{3}$
Alata	75 $\frac{2}{3}$	29
Bere	76 $\frac{2}{3}$	29 $\frac{1}{2}$ $\frac{1}{2}$
Calathua	77 $\frac{1}{2}$	29 $\frac{1}{2}$ $\frac{1}{2}$
Salma	78 $\frac{1}{3}$	29 $\frac{1}{2}$

Babyloniae situs.

CAPVT XX.

TABVLA IIII. ASIAE.



ABYLONIA terminatur à Septentrionibus Mesopotamia iuxta expositam Euphratis fluuij partem.

Ab occasu Arabiae desertæ iuxta prædicta montana.

Ab oriente Susiana, iuxta reliquã Tigridis fluuij partẽ, usq; ad eius ostia, in sinum Persicum, Quæ gradus habent 80 $\frac{1}{2}$ 31

A meridie inde ad finem, qui est iuxta Arabiam desertam Persici sinus secessu

Fluunt autem per regionem Basilius uel Regius fluuius. Et qui per Babyloniã fluit Marsares nomine, qui Euphrati immisceat iuxta situm habentem partes 78 $\frac{1}{3}$ 35 $\frac{2}{3}$

Huic autem coniungitur Basilius amnis in gradibus 79 34 $\frac{1}{3}$

Faciunt autem fluuij & ipsorum diuertigia, lacus atq; paludes, quorum etiam medium continet gradus 78 $\frac{1}{2}$ 32 $\frac{1}{2}$

Adiacet quoq; Euphrati Auchanites regio. Desertæ uerò Arabiae Chaldaea regio.

Circa autem paludes Mardocæa subiectos habens

Chaldaeos prius uocatos Cephenos scribunt Stephanus & Hellenicus in historia Persica. incolas Nestorianos, partim Mæmetanos ferunt. Suũ habent Papã, quem uocant Caliphum.

bens Strophades appellatos.
Ciuitates autē in Babylonia & oppida sunt
iuxta quidē partē Tigridis usq; mare
sub Apamia ciuitate

Bible	79	34
Diditua	79 $\frac{1}{2}$	33 $\frac{2}{3}$
Punda	79 $\frac{2}{3}$	33
Batracharta	79 $\frac{2}{3}$	32 $\frac{2}{3}$
Thalatha	80	32 $\frac{1}{6}$
Altha	79	31 $\frac{1}{4}$

Et quod inter ostia Tigridis fluij maxime oriē
tale est gradus habet

Occidentale uerò	79 $\frac{1}{2}$	30 $\frac{1}{4}$
* Teredon	80	31 $\frac{1}{6}$

Iuxta uerò Euphratis fluij partem

Idicara	77	33 $\frac{1}{3}$
Duraba	77 $\frac{2}{3}$	34
Thaccona	77 $\frac{1}{2}$ $\frac{1}{4}$	34 $\frac{1}{2}$ $\frac{1}{2}$
Thelbencane	78 $\frac{1}{2}$	35 $\frac{1}{2}$

Et super fluiuo per Babylonem fluente

* Babylon (Baldach)	79	35
---------------------	----	----

Iuxta autem Maarfarem fluiuum

* Volgæsia	78 $\frac{1}{3}$	34 $\frac{1}{2}$
* Barlita	78 $\frac{1}{2}$ $\frac{1}{4}$	34 $\frac{1}{3}$

Sub ijs autem & iuxta paludes &
desertam Arabiam

Beana	79	32 $\frac{2}{3}$
Chuduca	78	33 $\frac{1}{3}$
Chumana	79	33 $\frac{1}{6}$
Cæsa	76 $\frac{2}{3}$	32 $\frac{1}{2}$ $\frac{1}{3}$
Birande	77 $\frac{1}{2}$	32 $\frac{1}{2}$
* Orchoe	78 $\frac{1}{2}$	32 $\frac{2}{3}$
Beththana	79	32 $\frac{1}{2}$ $\frac{1}{3}$ $\frac{1}{12}$
Thelme	77 $\frac{2}{3}$	32
Sorthida	77	32 $\frac{1}{2}$ $\frac{1}{3}$
Iamba	68	31 $\frac{1}{3}$
Rhagia	78 $\frac{2}{3}$	31 $\frac{1}{3}$ $\frac{1}{6}$
Chiriphe	79 $\frac{1}{4}$	31 $\frac{1}{6}$
Rhattha	79 $\frac{1}{4}$	30 $\frac{1}{2}$ $\frac{1}{3}$

CLAVDII PTO,
lemæi Cosmographica
enarrationis

Quintus Liber finit.

S E X T V S

L I B E R H A E C

habet.

Expositionem partium, quæ sequuntur

- Asiæ maioris
- Affyriæ
- Susianæ
- Mediæ
- Persidis
- Parthiæ
- Carmaniæ desertæ
- Arabiae felicitis
- Carmaniæ
- Hyrçaniæ
- Margianæ
- Bactrianæ
- Sogdianorum
- Sacorum
- Scythiæ intra Imaum montem
- Scythæ extra Imaum montem
- Sericæ
- Ariæ
- Paropanifadorum
- Drangianæ
- Arachosiæ
- Gedrosiæ.

Affyriæ situs.

C A P V T I.

T A B V L A V. A S I A E.



SSYRIA
terminatur à se
ptentrionibus
præfata Arme
niæ magnæ par
te iuxta Nipha
tem montem.
Ab occasu au
tem Mesopota
mia iuxta expo
sitā partē Tigri
disflu.

Syria siue Suria
nomine hodie con
tinetur, Hebræis
Assur.

A meridie uerò Susiana iuxta lineam à Tigri
de fluiuo usq; ad finem, cuius positio partes
habet 80 $\frac{1}{2}$ 34 $\frac{1}{2}$ & 84 36

Ab oriente autem parte Mediæ iuxta lineam
inde coniungentem prædictos duos fines, su
pra quam est Coathras mons, cuius fines habet
gradus 80 39 $\frac{1}{2}$ & 83 38

Maraga hodie ex
Haithoni descri
ptione, ubi primi
Sarraceni Persas
inuasunt eorum
rege interfecto.

Borsippa Straboni

Vrchoa dicitur
apud alios, ipsa est
Hur Chaldecorum
Abrahe patria.

Apolloniatis eadē
dicta Straboni.

Regionis uerò pars, quæ iuxta Armeniam est, uocatur Arrapachitis. Quæ uerò iuxta Susianā est * Sittacene. Media uerò tenet Garamæi. Vocatur autē ea quæ inter Arrapachitidem & Garamæos est Adiabene. Que autē inter Garamæos & Sittacena interiacet Apolloniates, Cui supraiacet gens Sambata. Et supra Adiabenam Lacene. Garamæis autem Arbilitēs regio imminet.

Ciuitates autē & oppida Assyriæ iuxta partem Tigridis amnis hæ sunt

Marde	76	38	$\frac{1}{4}$
Sauara	76 $\frac{1}{4}$	37	$\frac{1}{4}$
Bessara	77	38	$\frac{1}{3}$
Belciana	77 $\frac{1}{2}$	37	
* Ninus	78	36	$\frac{2}{3}$
Sacada	78 $\frac{1}{2}$	36	$\frac{1}{2}$
Oroba	79 $\frac{1}{3}$	36	$\frac{1}{3}$
Thelbe	80	36	
Ctesiphon	80	35	

In reliqua uerò media regione

Bithaba	77 $\frac{2}{3}$	38	$\frac{2}{3}$	
Dartha	78 $\frac{1}{3}$	38	$\frac{1}{2}$	$\frac{1}{4}$
Zigira	79 $\frac{2}{3}$	38	$\frac{1}{2}$	$\frac{1}{4}$
Darna	80 $\frac{1}{2}$	39	$\frac{1}{2}$	
Obona	81	39		
Thefara	81 $\frac{1}{4}$	38	$\frac{1}{2}$	
Corcura	78 $\frac{1}{3}$	38	$\frac{1}{6}$	
Oroba	79 $\frac{1}{3}$	38	$\frac{1}{6}$	
Degia	80 $\frac{1}{2}$	38	$\frac{1}{6}$	$\frac{1}{4}$
Comopolis	81 $\frac{1}{2}$	38	$\frac{1}{6}$	
Dofa	79	37	$\frac{1}{2}$	$\frac{1}{4}$
Gaudameda	79 $\frac{1}{2}$	37		
Sarbena	79	37		
* Arbela	80	37	$\frac{1}{4}$	
Gomara	81 $\frac{1}{3}$	37	$\frac{1}{2}$	
Phusiana	82 $\frac{1}{6}$	37	$\frac{2}{3}$	
Ifone	82 $\frac{1}{2}$	37	$\frac{1}{2}$	
Sura	83	36	$\frac{2}{3}$	
Chatracharta	80 $\frac{1}{2}$	36	$\frac{1}{6}$	
Apollonia	81 $\frac{1}{2}$	36	$\frac{1}{2}$	
Thebura	83	36	$\frac{1}{2}$	
Arrapa	82	36	$\frac{1}{2}$	
Cinna	83 $\frac{1}{3}$	36	$\frac{1}{6}$	
Artemita	81 $\frac{1}{4}$	36		
Sittace	82	35	$\frac{1}{2}$	

Amnes uerò per regionem excurrunt Tigri fluuio se immiscentes

Lycus, cuius fontes habet gradus	78	39	
Et cum Tigride mixtio	79	36	$\frac{1}{2}$ $\frac{1}{12}$
Et Caprus flu. cuius fontes continet	79	39	$\frac{1}{2}$
Cum Tigride uerò eius mixtio habet gradus	79 $\frac{1}{2}$	36	$\frac{1}{12}$
Et Gorgos, cuius fontes habet gradus	83	38	
At mixtio eius cum Tigride partes habet	80	35	$\frac{2}{3}$

Capitulum Strab.

Niniue, quæ Ionæ propheta prædicationē audiuit. nunc uastata tota est, ut tradit Haithonus libro de Tartaris, cap. xi.

Gāgabela Marcel lino, Arbelitis Plinio dicitur, ubi Darium uicit Alexander. Strabo Gangamelam ab Arbela separat.

Mediæ situs.

CAPUT II.

TABULA V. ASIAE.



EDIA terminatur à septentrionibus parte Hyrcani maris, iuxta descriptionem hanc. Post dictum ad Armeniam finē Araxis flu. Sanina 80 43

Fontes flu.	80	41	
Cambysis flu. ostia	81	42	$\frac{1}{2}$ $\frac{1}{4}$
Tazina	81 $\frac{2}{3}$	42	$\frac{1}{2}$ $\frac{1}{2}$
Sabææ aræ	82 $\frac{1}{2}$	42	$\frac{1}{2}$ $\frac{1}{2}$
Cyri flu. ostia	84	42	$\frac{1}{4}$ $\frac{1}{2}$
Fontes fluuij	82	39	$\frac{1}{2}$
Cadusiorum uallum	84 $\frac{2}{3}$	42	
* Cyropolis	85 $\frac{1}{2}$	41	
Amardi flu. ostia	86 $\frac{1}{2}$	41	$\frac{1}{2}$ $\frac{1}{2}$
Fontes fluuij	85	38	$\frac{1}{2}$
Medium lacus, qui sibi coniungitur, uocatur			
Marcianes, gradus habet	82 $\frac{1}{2}$	39	$\frac{1}{3}$
Amana	87 $\frac{1}{2}$	40	$\frac{2}{3}$
Acola	88 $\frac{1}{4}$	40	$\frac{1}{4}$
Stratonis flu. ostia	90 $\frac{1}{3}$	40	
Fontes fluuij	88	38	$\frac{1}{2}$
Mandagarfis	92	40	
Charindia flu. ostia	93	40	$\frac{1}{2}$
Finis iuxta regionem Hyrcaniæ habet partes	94	40	$\frac{1}{2}$

Ab occasu terminatur maiori Armenia & Assyria iuxta expositas ipsarū orientales lineas. A meridie uerò Perside iuxta lineam quæ coniungitur à fine Assyriæ & Susianæ usque finem

Supra quam est occidentalis pars Parchoathri montis.

Ab oriente autē Hyrcania & Parthia, secundum lineam meridianam coniungentem dictos fines cuius pars dirimens Hyrcaniam à Parthia gradus habet

Montes autem Mediæ insignes sunt Zagros mons, cuius mediū habet gradus 85 38

Et Orontes, cuius mediū continet gradus 88 $\frac{1}{2}$ 38

Et Iasonium, cuius mediū habet gradus 90 $\frac{1}{2}$ 36

Et Coronī occidentalis finis habet gradus 92 38 & 101 39

Tenant autem occidentalia penes Armeniam Caspij, quibus subiacet Margiana secundum totum latus Assyriæ. Supra mari uerò Cadusij, & Geli, & Dribices. Post quos usque ad mediterranea

Medenam appellari ait Sextus Rufus, Medos ab accolis Cordinos uocari tradit Haithonus, Magni Chani Tartarorum seruiunt, ut refert Pius ij.

als, Cyropolis, à Persis Cyrecbata dicitur, Stephanus

Sphanthia lacus, in quo sales nascuntur & cōgelatur.

Pars occidentalis ad Armeniam & mare Caspium terminata. Antropatia dicta est, & separatum fuit regnum: ab Antropato qui eam contra Macedones, reliqua occupantes defendit, quod Adelphius, Apollonides, Trogus & alij referunt.

Auarici Plinio Solino & Marciano.

Gordienos postea dictos ait Plinius.

Tapiri Plinio.

Direus Solino, locus fertilissimus in regione Zaparuor tene Plinio dicta.

Ruptura est motus longitudinis octo miliarium itinere manu facto angustissimo, per quam Babylonis & Persis est transitus ad mare Caspium, Plinius & Solinus.

Gasa Straboni, Antopatorum regia.

mediterranea se extendentes * Amariacæ & Mardi. Tenent autem quæ iuxta regionem Cardusiorum sunt * Carduchi, & Marundæ, usque lacum Martianem. Interiora uero Gelorum Margasi. Post quos Tropatene, quæ extenditur usque Amariacos. Orientaliora uero Zagri montis Sagartij occupant. Post quos extenditur usque Parthiam Choromitrene, magis septentrionalem habens Elimædam, Cuius quæ ad ortum uergunt tenent * Tapuri.

A meridie Choromithrenæ regionis sunt Sidices, & Sigrianicæ, & Ragianæ. Et etiam post has sub Iasonium montem Vadassi sunt, & # Darittis regio. Et iuxta totam Persidem Syromedia continent autem Zagri portæ 84 $\frac{1}{2}$ 37

* Caspiæ uero portæ 94 37
Ciuitates autem mediterraneæ & oppida Mediæ sunt

Scabina	79 $\frac{1}{2}$	42 $\frac{1}{2}$
Gabale	80	42
Vca	80 $\frac{2}{3}$	42 $\frac{1}{2}$
Varna	81	42
Candis	83 $\frac{1}{2}$	42
Gabris	83	41 $\frac{1}{4}$
Sazoa	83	41 $\frac{1}{2}$
Tonzarma	81 $\frac{1}{2}$	41 $\frac{1}{2}$
Azaga	81 $\frac{1}{4}$	41 $\frac{1}{6}$
Morunda	81 $\frac{1}{3}$	41 $\frac{1}{2}$
Tigrana	82 $\frac{2}{3}$	41 $\frac{1}{2}$
Pharambara	84 $\frac{1}{6}$	41 $\frac{1}{3}$
Tachafara	84 $\frac{1}{3}$	41
Zalace	86 $\frac{1}{4}$	41
Aluaca	80 $\frac{2}{3}$	40 $\frac{1}{2}$
Gauzania	80	40 $\frac{2}{3}$
Phafaba	82 $\frac{1}{2}$	40 $\frac{1}{6}$
Pharaspa	83 $\frac{1}{2}$	40 $\frac{1}{2}$
Curna	86 $\frac{1}{4}$	40 $\frac{1}{2}$
Phanaspa	85 $\frac{1}{2}$	40
Gabris	87 $\frac{2}{3}$	40 $\frac{1}{3}$
Nande	81 $\frac{2}{3}$	39 $\frac{2}{3}$
Zazaca	83 $\frac{2}{3}$	39 $\frac{1}{2}$
Saraca	83 $\frac{1}{4}$	39 $\frac{1}{3}$
Mandagara	87 $\frac{1}{2}$	39 $\frac{1}{2}$
Aganzanba	89	39 $\frac{1}{2}$
Galla	90 $\frac{1}{6}$	39 $\frac{1}{4}$
Oracana	91	39 $\frac{1}{2}$
Alicadra	93	39
Phanaca	93	39 $\frac{1}{2}$
Nazada	83	38 $\frac{1}{6}$
Alinza quæ & Mons	84	38
Arifaca	83	38
Alifdaca	86 $\frac{2}{3}$	38 $\frac{1}{2}$
Dariausa	87 $\frac{1}{2}$	38 $\frac{1}{2}$
Syncar	88	38 $\frac{1}{2}$
Batina	89	38 $\frac{2}{3}$
Vefaspe	89 $\frac{2}{3}$	38 $\frac{2}{3}$

Niguza	90 $\frac{1}{4}$	38
Sanais	92	38 $\frac{1}{3}$
Rhazunda	93 $\frac{1}{3}$	38 $\frac{2}{3}$
Veneca	93 $\frac{1}{3}$	38 $\frac{1}{4}$
Bithia	83 $\frac{1}{2}$	37 $\frac{2}{3}$
Alinza	86 $\frac{1}{6}$	37 $\frac{1}{2}$
Zaranis	86	37
Gabena	87	37 $\frac{1}{2}$
Larasa	87 $\frac{1}{6}$	37 $\frac{1}{6}$
* Acbatana	88	37 $\frac{1}{2}$
Choastra	89	37 $\frac{2}{3}$
Niphanandra	88 $\frac{1}{2}$ $\frac{1}{3}$	37 $\frac{1}{6}$
Guriauna	91	37 $\frac{1}{3}$
Choana	92	37 $\frac{1}{4}$
Trauaxa	93	37 $\frac{2}{3}$
Auradis	93 $\frac{2}{3}$	37 $\frac{1}{4}$
Thebarga	84 $\frac{1}{3}$	36 $\frac{2}{3}$
Carine	85 $\frac{1}{6}$	36 $\frac{1}{3}$
Caberasa	86	36 $\frac{1}{2}$
Parachana	87 $\frac{2}{3}$	36
* Arfacia	88	36 $\frac{1}{2}$
Gauna	88 $\frac{1}{2}$ $\frac{1}{4}$	36 $\frac{1}{2}$
Heraclea	89	36 $\frac{2}{3}$
Zania	90 $\frac{1}{4}$	36 $\frac{1}{2}$
Aruzis	91	36 $\frac{1}{3}$
Zarama	92 $\frac{1}{3}$	36 $\frac{1}{2}$
Tautice	93 $\frac{1}{3}$	36 $\frac{1}{4}$
* Europus	93 $\frac{2}{3}$	36 $\frac{2}{3}$
Abacæna	93	36
Cibina	87	35 $\frac{1}{2}$
Doththa	88	35 $\frac{1}{3}$
Gerepa	89 $\frac{2}{3}$	35 $\frac{1}{3}$
Rapfa	90 $\frac{1}{6}$	35 $\frac{2}{3}$
Andriaca	91	35 $\frac{1}{6}$
Cluaca	92 $\frac{2}{3}$	35 $\frac{1}{6}$
Argarautdaca	93 $\frac{1}{3}$	35 $\frac{1}{3}$
Canatha	93 $\frac{1}{2}$	35 $\frac{1}{2}$
Aradriphe	93 $\frac{1}{3}$	34 $\frac{1}{2}$

Echbatanacæteris, in libro Iudith uocabatur, ab Arphaxat condita, licet Plinius & alij condita à Seleuco tradunt.

Achais postea Plinio & Solino.

Rhaga, à Macedonibus condita, Strabone de qua in libro Tobie.

Sufianæ situs.

CAPUT III.

TABULA V. ASIÆ.



SUFIANA terminatur à septentrionibus Assyria, iuxta descriptum eius latus. Ab occasu Babylonia iuxta partem Tigridis exposita usque mare. Ab oriente uero Perside iuxta lineam coniunctam à prædicto ad Assyriæ atque Mediæ finem, usque ad ostia in sinum Persicum Oroatidis amnis.

Hæc Persidis est pars, sed à Suso flumine siue à Susis Asueri ciuitate magna speciale nomen sortita est. Incole Susij, qui & Cissij Straboni dicuntur. Aelam in sacris literis dicit, Dani. s. Elidymæ & Ptolemæo dicitur paulo inferius.

A meridie uerò ab Tigride parte Persici sinus usq; ad ostia Oroatidis amnis, quæ continent gradus

gradus	86 $\frac{1}{2}$	30 $\frac{1}{2}$
Secundū descriptionem hanc orientale ostium		
Tigridis amnis	80 $\frac{1}{2}$	31
Vallum Pasini	81	31
Mofæi flu. ostia	82	30 $\frac{2}{3}$
Fontes fluuij	82 $\frac{1}{2}$	33
Pelodes uel cenofus sinus	83	31
Eulæi flu. ostia	84 $\frac{1}{2}$	30 $\frac{2}{3}$
Fontes flu. in Susiana	83	35
Fontes flu. in Media	86	38
Coniunctio fontium	84	33
Tenagos arenofus	84 $\frac{1}{2}$ $\frac{1}{4}$	30 $\frac{1}{2}$
Oroatidis flu. ostia	86 $\frac{1}{2}$	30 $\frac{1}{2}$
Fontes fluuij	88 $\frac{1}{2}$	34 $\frac{2}{3}$

Wlai flu. apud Daniem

Qui Elymei, & regio Elymea siue Elymais.

In Susiana quæ supra mare sunt, tenent * Elydymæ, quæ uerò ad Assyriam Cosæi. Regio uerò quæ iuxta Tygrim est Melitena dicit. Quæ iuxta Persidem Cabaudene. Quæ supra uallum Characene. Inter hæc autem quod est supra Elymæos Cysia. Supra quam Chaltapitis. Inter quam & Cysiam campus est Deera.

Ciuitates autem in Susiana sunt & uillæ iuxta Tygrim fluuium post aras Herculis, quæ continent gradus

Agra	80 $\frac{1}{2}$	33 $\frac{1}{2}$ $\frac{1}{4}$
Aracca	80 $\frac{1}{6}$	33 $\frac{2}{3}$
Asia	80 $\frac{1}{6}$	31 $\frac{2}{3}$

In mediterraneis uerò ciuitates hæc

Palinza	83 $\frac{1}{2}$ $\frac{1}{4}$	35 $\frac{1}{2}$
Sacrone	82 $\frac{1}{2}$ $\frac{1}{4}$	35
Bergan	84 $\frac{1}{4}$	34 $\frac{1}{2}$ $\frac{1}{4}$
* Sufa	84	34 $\frac{1}{4}$
Saura	85	32 $\frac{1}{2}$ $\frac{1}{4}$
Dera	81 $\frac{1}{2}$	33 $\frac{2}{3}$
Agarra	83 $\frac{2}{3}$	33 $\frac{1}{3}$
Abinna	85 $\frac{1}{6}$	33 $\frac{1}{6}$
* Tariana	82	32 $\frac{1}{2}$
Sele	84	32 $\frac{1}{2}$
Graan	82	31 $\frac{1}{2}$
Anuchtha	83	31 $\frac{2}{3}$
Vrzan	84	31 $\frac{2}{3}$

Insula uerò adiacet Susianæ

Taxiana	84	26 $\frac{1}{4}$
---------	----	------------------

Persidis situs.

CAPUT IIII.

TABULA V. ASIAE.



ERSIS terminatur à septentrionibus Media iuxta expositam per Parchoathram montem lineam.

Ab occasu Susiana iuxta dictum eius orientale latus

Ab ortu solis Carmania iuxta productam meridianam lineam à fine iuxta Mediam, & Parthiam, usq; ad ostia Bagradæ fluuij, qui in Persicum sinum exit.

A meridie parte Persici sinus ab ostijs Oroatidis amnis usq; Bagradæ fluuij ostia, iuxta descriptionem hanc

Post Oroatidis fluuij ostia

Taoce extrema	87 $\frac{1}{2}$	30 $\frac{1}{6}$
Rhogomanis flu. ostia	88 $\frac{1}{2}$	30
Fontes fluuij	92	35
Chersonesus extrema	89 $\frac{2}{3}$	29 $\frac{1}{2}$ $\frac{1}{4}$
Ionacapolis	90	29 $\frac{1}{2}$ $\frac{1}{4}$
Brisoanæ flu. ostia	92	29 $\frac{2}{3}$ $\frac{1}{2}$ $\frac{1}{4}$
Fontes fluuij	93	34 $\frac{1}{2}$ $\frac{1}{3}$
Ausinza	93	29 $\frac{1}{3}$
Bagradæ flu. ostia	94	29 $\frac{1}{4}$
Fontes fluuij	94	35 $\frac{1}{4}$

Vocatur autem persidis pars ea, quæ iuxta totam est Mediam Parætacine, cui à meridie hærent Mesabata & Rapsij. Sub quibus Misidia, & usq; mare Mardiene, & Taocene, & Hippophagi, & Suzæi. Et sub Mardyena Mægores. Supra autem Suzeos Stabei.

Ciuitates autem & uicus mediterranei in Perside sunt

Ozoa	85 $\frac{1}{2}$ $\frac{1}{4}$	35 $\frac{1}{2}$
Tanagra	86	34 $\frac{1}{2}$
* Marrasium	92 $\frac{1}{2}$	34 $\frac{1}{2}$ $\frac{1}{2}$
Aspadana	86	33 $\frac{1}{2}$ $\frac{1}{6}$
* Axima	87 $\frac{1}{2}$ $\frac{1}{4}$	33 $\frac{1}{2}$ $\frac{1}{3}$
Poryospana	89	33 $\frac{1}{2}$ $\frac{1}{3}$
* Persepolis	91	35 $\frac{1}{3}$
Niserge	90 $\frac{1}{4}$	34
Sycta	91 $\frac{1}{2}$	34
Arbua	92 $\frac{1}{4}$	33
Cotamba	93 $\frac{1}{2}$	33 $\frac{2}{3}$
Poticara	87 $\frac{1}{4}$	32 $\frac{1}{4}$ $\frac{1}{2}$
Ardea	88	32 $\frac{1}{2}$ $\frac{1}{2}$
Canphiaca	89	32 $\frac{1}{2}$ $\frac{1}{2}$
Batthma	90	32 $\frac{1}{3}$ $\frac{1}{3}$
Cinna	92 $\frac{1}{3}$	32 $\frac{1}{3}$ $\frac{1}{3}$
Parodana	93 $\frac{1}{2}$ $\frac{1}{3}$	32 $\frac{1}{4}$ $\frac{1}{3}$
Taepa	87	31 $\frac{1}{2}$ $\frac{1}{4}$
Tragonice	87 $\frac{2}{3}$	31 $\frac{2}{3}$ $\frac{1}{4}$
Mætona	89 $\frac{1}{6}$	31 $\frac{1}{2}$ $\frac{1}{4}$
Chorodna	90	31 $\frac{1}{4}$
Corra	91 $\frac{1}{3}$	31 $\frac{2}{3}$ $\frac{1}{2}$
Gabra	92 $\frac{1}{4}$	31 $\frac{1}{2}$ $\frac{1}{2}$
Orebatis ciuitas	87	30 $\frac{1}{2}$ $\frac{1}{3}$

* Toace

Persicus sinus, mare de Balsera, in cuius ore insula Gulfar.

Persarum imperij caput, urbium elegantissima ab Alexandro direpta, Curtio Arriano et Diodoro referentibus. Huic postea successit Elymais, quæ & persepolis dicitur in libris Machabeorum.


Baldach hodie, in qua agit pontifex magnus, quem Caliphum uocat, Antea Memnonia dicebatur Herodoto lib. 5. alij Baldachū hodie uolunt, quæ fuit Babylonia; quod uerius est, nam ad Euphratē est sita.

*Toace	89	30	$\frac{1}{3}$
Parta	90	30	$\frac{1}{3}$
Mammida	91	30	$\frac{1}{3}$
Vzia	91	30	$\frac{2}{3}$
Pafarracha	93	30	$\frac{1}{2}$
Gabæ	93	30	$\frac{1}{6}$
Insulæ autem Persidi adiacent			
Tabiana	87	29	$\frac{1}{4}$
Sophtha	88	29	$\frac{1}{3}$
Alexandri, quæ & Aracia dicitur	90	28	

Parthiæ situs.

CAPUT V.

TABVLA V. ASIAE.



PARTHIA definitur ab occasu parte mediæ exposita. A septentrionibus Hyrcania regione, secundum æquidistantem lineam, quæ per Coronum montem exit, usque finem, qui ad eum

est, cuius gradus sunt 101 39
 Ab oriente Aria iuxta lineam à prædicto fine per Masdoranum montem exeuntem usque ad terminum, cuius gradus sunt 101 $\frac{1}{2}$ 33 $\frac{1}{3}$
 A meridie deserta Carmania, iuxta lineam iungentem expositos fines per Parchoatram montem usque ad 101 33
 Vocatur autem pars ea Parthiæ, quæ iuxta Hyrcaniam est Comisene. Et quæ sub hac est Parthiene. Post Choroane est Paratauticene. Postquam iuxta Carmaniam Tabiene adiacentes habens Sobidas.

Ciuitates autem & oppida Parthiæ hæc sunt

Ambrodax	94 $\frac{1}{2}$	38	$\frac{1}{3}$
Oenunia	95	38	$\frac{2}{3}$
Caripraca	97 $\frac{1}{4}$	38	$\frac{2}{3}$
Rhoara	98 $\frac{1}{2}$	38	$\frac{1}{3}$
Suptha	100	38	$\frac{1}{2}$
Araciana	94 $\frac{1}{4}$	38	
Dordomana	94 $\frac{1}{4}$	37	$\frac{2}{3}$
* Hecatompylon Regia	96	37	$\frac{1}{2}$ $\frac{1}{3}$
Syndaga	96 $\frac{1}{6}$	37	$\frac{1}{2}$
Parbara	98 $\frac{1}{2}$ $\frac{1}{3}$	37	$\frac{1}{2}$ $\frac{1}{3}$
Mysia	100 $\frac{1}{2}$	37	$\frac{1}{2}$
Charax seu uallum	94 $\frac{1}{4}$	36	$\frac{2}{3}$
Apamia	94 $\frac{1}{4}$	36	
Aspa	95 $\frac{1}{3}$	36	$\frac{1}{3}$
Semina	96	36	$\frac{2}{3}$
Marriche	98	36	$\frac{2}{3}$
Tastache	99	39	$\frac{1}{3}$ $\frac{1}{3}$
Armiana	101	36	$\frac{1}{6}$

Choana	65 $\frac{1}{4}$	35	$\frac{1}{2}$
Pafacartia	94 $\frac{1}{4}$	35	$\frac{1}{4}$
Rhuda	95	35	
Simpfimida	96 $\frac{1}{2}$	35	$\frac{2}{3}$
Artacana	96	34	$\frac{1}{2}$
Appha	98 $\frac{1}{2}$	35	$\frac{1}{3}$
Rhagæa	98 $\frac{1}{3}$	34	$\frac{1}{3}$

Carmaniæ desertæ

SITVS.

CAPUT VI.

TABVLA IIII. ASIAE.



CARMANIA deserta terminatur ab occasu parte Persidis, iuxta Bagradam fluuium, quæ scilicet à Parchoatra monte extenditur usque ad finem, cuius situs habet gradus 94 31

A septentrionibus Parthia, iuxta expositam per Parchoatram montem, lineam.
 Ab oriente parte Ariæ secundum lineam productam à prædicta linea usque finem, cuius situs habet gradus 101 29 $\frac{1}{2}$ $\frac{1}{3}$
 A meridie reliqua Carmania per latus iungens præfatos limites. Colunt autem hanc desertam Carmaniam à plaga quidem meridionali Isatichæ & Chuthi. Media autem Gadanopydres. Regio uero quæ est ad latus septentrionum simul & ortus Modomostice appellatur.

Arabia felicitis

SITVS.

CAPUT VII.

TABVLA VI. ASIAE.



ARABIA felix terminatur à septentrionibus expositis lateribus meridionalibus, per treæ, & desertæ Arabiae & parte australiori Persici sinus. Ab occasu sinu Arabico

A meridie mari rubro.
 Ab oriente parte Persici sinus, & mari, quod ab ore ipsius effunditur usque Syagrum promonto. Littora igitur ipsius hanc habent descriptionem
 Post limitem Arabici sinus, iuxta Elanitem sinum interiorem.

Onne	66 $\frac{1}{3}$	28	$\frac{1}{2}$ $\frac{1}{6}$
Modiana	66 $\frac{2}{3}$	27	$\frac{1}{2}$ $\frac{1}{4}$
Hippos mons	66 $\frac{1}{2}$	27	$\frac{1}{3}$ $\frac{2}{3}$
Hippos uicus	67	26	$\frac{2}{3}$ $\frac{2}{3}$
Phoenicum oppidum	67 $\frac{1}{3}$	26	$\frac{1}{3}$ $\frac{1}{3}$
Rhaunathi pagus	67 $\frac{1}{4}$	25	$\frac{1}{3}$

Leniticum, Alaniticum, Aelaniticum sinum ait Plineus.

Parthorum imperium Solinus latissime extensum in dicit, sub i. hamer lane, ad Tanaim, Asiam minorem, & Aegyptum usque peruenit, teste Pto. Parthi, id est, ex ues nominantur Scythica lingua: ex Gorhis enim Scythia profugi hoc loco conseruerunt, Trogus Iustinus & Iornandes.

Ἐκατόμυλλον, id est, centum habes portas de qua meminit Apollodorus.

Thamudeni Diodoro. omnes sunt nunc Mahumetani sub Sultanis agentes. Gezan ipsam esse conijcimus ex lib. 2. nauigationis Ludouici Bononiensis.

Vadei populi Plinio.

Acila promontorium Straboni.

Aden hodie: nunitissima urbs & emporium celebre lib. 2. c. 4. Lud. Varmani.

In hac Alchoranus à Mahumete componitur anno domini 624.

Cherfonesi extrema	67	25	$\frac{2}{3}$
Iambia uicus	68	24	
Hanc uerò littoralem partem primo quidem habitant * Thamyditæ, & deinde Syeni. Post eà Darræ. Post quos Banubari. Postea Arsæ.			
Cinedocolpitarum regionis			
Copar uicus	68 $\frac{1}{2}$	23	$\frac{1}{4}$
Arga uicus	69	22	$\frac{2}{3}$
Zabram Regia	69 $\frac{1}{3}$	22	
Centos uicus	69 $\frac{1}{3}$	21	$\frac{1}{2}$
Thebæ ciuitas	69 $\frac{2}{3}$	21	
Bætij flu. ostia	69 $\frac{1}{2}$	20	$\frac{2}{3}$
Fontes fluuij	76	24	$\frac{1}{2}$
Cassanitarum regionis			
* Badeo Regia	70	20	$\frac{1}{4}$
Ambe ciuitas	70 $\frac{2}{3}$	19	$\frac{1}{2}$
Mamala uicus	71 $\frac{1}{2}$	18	$\frac{1}{6}$
Adedi pagus	72 $\frac{1}{4}$	17	$\frac{1}{6}$
Elefarorum regionis			
* Pudni ciuitas	72 $\frac{1}{2}$	16	$\frac{1}{2}$
Aeli uicus	73 $\frac{1}{2}$	16	$\frac{1}{2}$
Napegus oppidum	73 $\frac{1}{2}$	16	$\frac{1}{2}$
Sacacia ciuitas	74 $\frac{1}{4}$	14	$\frac{1}{2}$
* Muza Emporium	74 $\frac{1}{2}$	14	
Sosippi portus	74 $\frac{1}{2}$	13	$\frac{1}{4}$
Pseudocelis	75	12	$\frac{1}{2}$
* Ocelis Emporium	75	12	
Palindromos extrema	74 $\frac{1}{2}$	11	$\frac{2}{3}$
Rubri maris post Angusta			
Posidium promont.	75	11	$\frac{1}{2}$
Sanina ciuitas	75 $\frac{1}{2}$	11	$\frac{1}{2}$
Cabubathra mons	76 $\frac{1}{4}$	11	$\frac{1}{4}$
Homeritarum regionis			
Madoce ciuitas	77	11	$\frac{1}{2}$ $\frac{1}{4}$
Mardache ciuitas	78	11	$\frac{1}{2}$ $\frac{1}{4}$
Leesuicus	78 $\frac{2}{3}$	11	$\frac{1}{2}$ $\frac{1}{4}$
Ammonij promont.	79 $\frac{1}{3}$	11	$\frac{1}{2}$ $\frac{1}{4}$
* Arabia Emporium	80	11	$\frac{1}{2}$ $\frac{1}{4}$
Agmanisphe uicus	80 $\frac{2}{3}$	11	$\frac{1}{2}$ $\frac{1}{4}$
Melan mons	81 $\frac{1}{2}$	11	$\frac{1}{2}$ $\frac{1}{4}$
Abisama ciuitas	82	11	$\frac{1}{2}$ $\frac{1}{4}$
Magnum littus	82 $\frac{1}{2}$	11	$\frac{1}{2}$ $\frac{1}{4}$
Mada uicus	83	11	$\frac{1}{2}$ $\frac{1}{4}$
Eristhæ ciuitas	83 $\frac{1}{2}$	11	$\frac{1}{2}$ $\frac{1}{4}$
Paruum littus	83 $\frac{2}{3}$	11	$\frac{1}{2}$ $\frac{1}{4}$
* Cane Emporium & extremum	84	12	$\frac{1}{2}$
Trulla portus	84	12	$\frac{2}{3}$
Mæthath uilla	84 $\frac{1}{3}$	13	
Prionotus mons	84 $\frac{2}{3}$	13	
Prionis flu. ostia	85	13	$\frac{1}{2}$ $\frac{1}{2}$
Fontes fluuij	82	17	$\frac{1}{2}$
Embolum uicus	85 $\frac{1}{2}$	13	$\frac{1}{2}$ $\frac{1}{4}$
Tretos portus	86 $\frac{1}{3}$	13	$\frac{1}{2}$ $\frac{1}{4}$
Thialemath oppidum	87	14	
Mosca portus	88 $\frac{1}{2}$	14	
Syagros extrema	90	14	

Sachalitarum			
In sinu Sachalite, in quo Colymbesis Pinici sunt per utribus transnauigant			
Metacum uicus			
Aufara ciuitas	87 $\frac{1}{3}$	16	$\frac{1}{2}$ $\frac{1}{4}$
Ange uicus	87 $\frac{1}{2}$	17	$\frac{1}{2}$
Astea uicus	88 $\frac{1}{2}$	18	$\frac{1}{2}$
Neogilla nauale	89	19	
Hormani flu. ostia	89 $\frac{1}{2}$	20	$\frac{1}{2}$
Didymi montes	90 $\frac{1}{4}$	19	$\frac{1}{3}$
Coseude	91	20	
Vaticinium siue oraculum Dianæ	91 $\frac{2}{3}$	20	
Abiffa	92 $\frac{1}{3}$	20	$\frac{1}{4}$
Corodamum promont.	93	20	$\frac{1}{4}$
Et in Angustijs sinus Persici			
Cryptus Portus	92 $\frac{2}{3}$	21	$\frac{1}{2}$
Melanes montes Afaborum dicti, quorum medium supra mare habet gradus 93 22			
Afaborum promont.	92 $\frac{1}{2}$	23	$\frac{1}{3}$
Persici sinus			
Ichthyophagorum sinus, qui maxime se extendunt, intra quos sunt Macæ.			
Postea Anaritorum			
Rhegama ciuitas	88	23	$\frac{1}{3}$
* Sacra solis extrema	87 $\frac{1}{3}$	23	$\frac{1}{2}$
Laris flu. ostia	86 $\frac{1}{2}$	23	$\frac{1}{2}$
Fontes fluuij	81	18	
Capsina ciuitas	86	23	$\frac{1}{6}$
Cabana ciuitas	85	23	
Posteà Egæorum			
Sarcoa ciuitas	84 $\frac{1}{4}$	23	
Carada ciuitas	83 $\frac{2}{3}$	23	$\frac{1}{2}$
Atta uicus	82	23	$\frac{1}{4}$
Postea Gerreorum			
Magindana ciuitas	81	23	$\frac{1}{3}$
* Gerra ciuitas	80	23	$\frac{1}{3}$
Bilbana ciuitas	80	24	$\frac{1}{6}$
Posteà Thæmorum			
Ithar ciuitas	80	25	
Magorum sinus	80	35	$\frac{1}{3}$
Istria ciuitas	80	25	$\frac{2}{3}$
Posteà Læanitorum			
Mallada ciuitas	80 $\frac{1}{6}$	26	$\frac{1}{6}$
Cherfonesi extrema	80 $\frac{1}{3}$	26	$\frac{1}{2}$
Leanites sinus	79 $\frac{1}{2}$ $\frac{1}{4}$	27	
Itamos portus	79 $\frac{2}{3}$	27	$\frac{1}{3}$
Adari ciuitas	79 $\frac{1}{4}$	27	$\frac{2}{3}$
Posteà Abucæorum			
Sacer sinus	79 $\frac{1}{4}$	28	$\frac{1}{4}$
Coromanis ciuitas	79	28	$\frac{1}{2}$ $\frac{1}{4}$
Post quàm præfatus iuxta deserta finis			
Et Mesanites sinus	99	30	$\frac{1}{6}$
Montes uerò in regione insignes habentur ij, qui iam dicti sunt, comprehendentes multum etiam in mediterraneis, & is, qui cognominatur Zames mons cuius medium habet gradus			

Gerricus sinus Plinio.

gradus	96	25
Et Marithæ montes	80 $\frac{1}{2}$	21 $\frac{1}{2}$
Et Climax	76 $\frac{1}{2}$	16
Post quem fons est, qui appellatur Stygis aqua	78	15
Et alij ignobiles montes supra Cinedocolpitas	71	25
Et supra Cassanitas	73	20
Et sub Marithis	84 $\frac{1}{2}$	17 $\frac{2}{3}$
Et supra Afaborum montes	88	22 $\frac{1}{2}$

Tenent autem mediterranea, iuxta montana quidem, quæ ad septentriones uergunt ferè in totum Scenitæ. Præterea supra ipsos Oaditæ. Magis autem australes sunt eis Saraceni, & Thamydeni. Postea iuxta Zameta montem ab occasu ipsius Apatai, & Athroetæ, & apud ipsum Mæfæmanes & Vdeni

Ab oriente Læceni, & Afateni, & Iolifitæ. A meridie Catanitæ. Postea Thanuitæ, & ab occasu horum Manitæ. Supra quos Alape ni. Et iuxta Cinedocolpitas Malichæ. Et sub Manitis interior Myrrhifera. Postea Minæi gens magna. Sub quibus Doreni, & Mocritæ. Postea Sabæi, & Achchitæ supra montem Climaca. Supra autem Marithos montes Malangitæ quidem à septentrionibus, & Dacharemoæbæ

A meridie autem Iritæ, & Blinlææ, & Oman citæ. Quibus magis orientiores sunt Cottabani usque montes Afaborum. Sub quibus Lybanotophoros siue Thurifera. Postea iuxta Sachalitas Iobarithæ. Sub Gerræis autem Alumeotæ. Postea Sophanitæ, & Cythebanitæ. Et usque ad Climacum Arabanitæ. Sub his autem omnibus * Cathramonitæ, à Climaco usque Sabæos.

A meridiana uerò plaga Climaci, Massonitæ sunt. Postea Saritæ. Et iuxta Homeritas Tappharitæ & Rhatinæ. Supra quos Maphoritæ. Quibus uersus orientem iuxta Cathramonitas quidam est exterior Myrrhifera. Iuxta autem Syagrum usque mare Ascitæ sunt.

Ciuitates autem dicuntur felicitis Arabiæ & oppida mediterranea hæc

Aramana	67 $\frac{1}{2}$	29 $\frac{1}{6}$
Ostama	69 $\frac{1}{2}$	29
Thapaua	71 $\frac{2}{3}$	29
Macna	67	27 $\frac{1}{2}$ $\frac{1}{4}$
Ancale	68 $\frac{1}{4}$	28 $\frac{1}{2}$ $\frac{1}{4}$
Madiama	68	28 $\frac{1}{4}$ $\frac{1}{4}$
Achrua	70	28 $\frac{1}{4}$ $\frac{1}{4}$
Abraca	71 $\frac{1}{2}$	28 $\frac{1}{3}$ $\frac{1}{4}$
Rhadi uicus	73 $\frac{1}{2}$	28 $\frac{2}{3}$ $\frac{1}{4}$
Pharatha	73 $\frac{2}{3}$	28 $\frac{2}{3}$ $\frac{1}{4}$
Satula	77 $\frac{1}{2}$	28 $\frac{1}{6}$ $\frac{1}{4}$

Labā	68 $\frac{1}{6}$	27 $\frac{2}{3}$
Thæma	71	27
Gæa ciuitas	71 $\frac{1}{4}$	27 $\frac{1}{3}$ $\frac{1}{4}$
Aina	75 $\frac{2}{3}$	27 $\frac{1}{3}$ $\frac{1}{4}$
Lugana	76 $\frac{1}{2}$	27 $\frac{1}{4}$ $\frac{1}{4}$
Gæsa	78 $\frac{2}{3}$	27 $\frac{1}{4}$ $\frac{1}{4}$
Soaca	68	26 $\frac{1}{4}$
Negran	70 $\frac{1}{2}$	26
Salma	74 $\frac{1}{2}$	26
Arre uicus	75 $\frac{2}{3}$	26 $\frac{1}{6}$ $\frac{1}{2}$
Digima	77	26 $\frac{1}{2}$
Saphtha	78 $\frac{1}{4}$	26 $\frac{1}{3}$
Phigia	79	26
Bades	68 $\frac{1}{2}$	25 $\frac{1}{2}$ $\frac{1}{2}$
Aufara	71	25 $\frac{1}{2}$
Iabri	74 $\frac{1}{2}$	25
Alata ciuitas	77 $\frac{1}{3}$	25 $\frac{1}{2}$ $\frac{1}{2}$ $\frac{1}{3}$
Mochura	69 $\frac{2}{3}$	24 $\frac{1}{2}$ $\frac{1}{2}$ $\frac{1}{3}$
Thumma	71 $\frac{1}{6}$	24 $\frac{1}{2}$ $\frac{1}{3}$
Aluare	71	24 $\frac{1}{4}$
Phalbini	73 $\frac{1}{2}$ $\frac{1}{4}$	24 $\frac{1}{3}$ $\frac{1}{4}$
Salma	73 $\frac{1}{3}$	24 $\frac{1}{2}$ $\frac{1}{3}$ $\frac{1}{4}$
Gorda	76 $\frac{1}{3}$	24 $\frac{1}{2}$ $\frac{1}{3}$ $\frac{1}{4}$
Marata	79 $\frac{1}{3}$	24 $\frac{1}{3}$ $\frac{2}{3}$ $\frac{1}{3}$
Ibirtha	79 $\frac{1}{3}$	24 $\frac{2}{3}$ $\frac{1}{3}$
Lathrippa	71 $\frac{2}{3}$	23 $\frac{1}{3}$
Carna	73 $\frac{1}{2}$	23 $\frac{1}{4}$
Biabanna	76 $\frac{1}{2}$	23
Giratha	77 $\frac{2}{3}$	23 $\frac{1}{3}$ $\frac{1}{2}$
Catara	79 $\frac{1}{2}$	23 $\frac{1}{3}$ $\frac{1}{2}$
Bæma	71 $\frac{1}{2}$	22 $\frac{1}{2}$
Macoraba	73 $\frac{1}{3}$	22 $\frac{1}{3}$ $\frac{1}{2}$
Sata	81 $\frac{1}{6}$	22 $\frac{1}{3}$ $\frac{1}{2}$ $\frac{1}{4}$
Malthala	81 $\frac{1}{2}$ $\frac{1}{4}$	22 $\frac{1}{2}$ $\frac{1}{2}$ $\frac{1}{4}$
Domana	82 $\frac{1}{3}$	22 $\frac{1}{2}$ $\frac{1}{4}$
Atia	85	22 $\frac{1}{4}$
* Rhabana regia	87	22
Chabuata	79 $\frac{1}{4}$	22 $\frac{1}{3}$ $\frac{1}{2}$ $\frac{1}{4}$
Thumata	77 $\frac{2}{3}$	21 $\frac{1}{3}$ $\frac{1}{2}$ $\frac{1}{4}$
Olaphia	77 $\frac{2}{3}$	21 $\frac{1}{2}$ $\frac{2}{3}$ $\frac{1}{4}$
Inapha	79 $\frac{1}{6}$	21 $\frac{2}{3}$ $\frac{1}{3}$
Tiagar	85	21 $\frac{1}{3}$
Appa	81	21
Agdami	75 $\frac{1}{2}$	21 $\frac{1}{3}$ $\frac{1}{4}$
* Carman regia	81 $\frac{1}{4}$	20 $\frac{1}{4}$ $\frac{1}{4}$
Irala	82	20 $\frac{1}{4}$ $\frac{1}{4}$
* Mascomos Metropolis	81 $\frac{1}{4}$	20 $\frac{2}{3}$ $\frac{1}{2}$ $\frac{1}{4}$
Læbris	82	21 $\frac{1}{2}$ $\frac{1}{4}$
Lattha	83 $\frac{1}{3}$	20 $\frac{1}{4}$ $\frac{1}{2}$
Ieracū uel accipitrū uicus	84 $\frac{1}{6}$	20 $\frac{1}{2}$ $\frac{1}{4}$
Albana	74 $\frac{1}{2}$	19 $\frac{1}{4}$ $\frac{1}{4}$
Chargatha	76 $\frac{1}{6}$	19 $\frac{1}{4}$ $\frac{1}{4}$
Laatha	75 $\frac{1}{3}$	19 $\frac{1}{3}$ $\frac{1}{2}$ $\frac{1}{4}$
# Omanum Emporium	77 $\frac{2}{3}$	16 $\frac{1}{2}$ $\frac{1}{2}$ $\frac{1}{4}$
Marasdi	74 $\frac{1}{2}$	18 $\frac{1}{2}$ $\frac{1}{2}$
* Mara Metropolis	76	18 $\frac{1}{3}$

Scenitis regio Plin. & Strab. uagi populi à tabernaculis cognominatur, quoniam enim tabernaculum. Posteritas hos omnes Saracenos appellauit, ut ait Amuanus Marcellinus lib. 23.

Chatramotite Plinio.

Carna siue Carnana dicitur Straboni, Minorum regina.

Maraba in codice græco, Plinio & Straboni, Maraba Sabæorum regina.

* Negara Metropolis	78 $\frac{1}{2}$ $\frac{1}{4}$	18 $\frac{2}{3}$
Iula	85 $\frac{1}{3}$	18 $\frac{1}{4}$
Amara	38 $\frac{1}{2}$	18 $\frac{1}{3}$
Magulaua	75 $\frac{1}{2}$	17
Sylæum	76 $\frac{2}{3}$	17
Mariama	78 $\frac{1}{6}$	17 $\frac{1}{6}$
Thumna	79	17 $\frac{1}{4}$
Vodona	80	17 $\frac{1}{3}$
Marimatha	85 $\frac{1}{6}$	17 $\frac{2}{3}$
Sabe	73 $\frac{2}{3}$	16 $\frac{1}{2}$ $\frac{1}{3}$ $\frac{1}{12}$
* Menambis regia	75 $\frac{1}{2}$ $\frac{1}{4}$	16 $\frac{1}{2}$ $\frac{1}{6}$
Thabba	78 $\frac{2}{3}$	16 $\frac{1}{6}$
* Sabbatha Metropolis	77	16 $\frac{1}{2}$
Madafara	81 $\frac{1}{2}$ $\frac{1}{4}$	16 $\frac{1}{3}$
Gorda	82 $\frac{1}{2}$	16
Thabane	85 $\frac{2}{3}$	16 $\frac{1}{3}$
Miba	74 $\frac{1}{3}$	15 $\frac{1}{3}$
Stygis aquæ fons	78	15
Draga	79 $\frac{1}{6}$	15 $\frac{1}{4}$
Saruum	80 $\frac{2}{3}$	15 $\frac{1}{4}$
* Mempha Metropolis	83 $\frac{1}{4}$	15
Saraca	75 $\frac{1}{2}$	14 $\frac{1}{2}$ $\frac{1}{2}$
* Sapphar Metropolis	88	14 $\frac{1}{2}$ $\frac{1}{2}$
* Are Regia	80 $\frac{1}{2}$	14 $\frac{1}{2}$ $\frac{1}{2}$
Rhæda	83 $\frac{1}{3}$	14 $\frac{1}{6}$
Bænum	84 $\frac{1}{2}$	14 $\frac{1}{4}$
Thuris	75 $\frac{1}{4}$	13
Lachere	77 $\frac{1}{2}$	13 $\frac{1}{3}$ $\frac{1}{2}$ $\frac{1}{3}$
Hyela	79	13 $\frac{1}{2}$ $\frac{1}{2}$ $\frac{1}{4}$
Maccala	81	13 $\frac{1}{2}$ $\frac{1}{4}$
Sachle	82 $\frac{2}{3}$	13 $\frac{1}{3}$
* Sabe regia	76	13
Deua	77 $\frac{2}{3}$	12 $\frac{1}{2}$ $\frac{1}{4}$
Socchor	78 $\frac{1}{2}$	12 $\frac{2}{3}$ $\frac{1}{3}$
Bana	83	12 $\frac{2}{3}$ $\frac{2}{3}$
Dela	82	12 $\frac{2}{3}$ $\frac{2}{3}$
Cua	83 $\frac{1}{2}$	12 $\frac{1}{2}$
Insulæ uerò regioni adiacent iuxta sinum Arabicum		
Aeni	65 $\frac{1}{2}$ $\frac{1}{4}$	27 $\frac{1}{3}$ $\frac{1}{4}$
Timagenis	66	25 $\frac{1}{2}$ $\frac{1}{4}$
Zygæna	66 $\frac{1}{4}$	24 $\frac{1}{3}$ $\frac{1}{4}$
Dæmonum	66 $\frac{1}{2}$ $\frac{1}{4}$	23 $\frac{1}{4}$
Polybii	67 $\frac{2}{3}$	21 $\frac{2}{3}$
Ieracum uel accipitrum	69 $\frac{1}{2}$	19
Socratis	70	16 $\frac{2}{3}$
Cardamene	71	16
Are	71	15 $\frac{1}{3}$
Combusta	70 $\frac{1}{2}$	14 $\frac{1}{2}$
Maliachi duæ	71 $\frac{2}{3}$	14
Adani duæ	72 $\frac{1}{2}$	12 $\frac{1}{2}$
In rubro mari		
Agathoclis duæ	81 $\frac{1}{3}$	10
Cocconati tr. s, quarum medium	83	9
* Dioscoridis ciuitas	86 $\frac{2}{3}$	9 $\frac{1}{2}$ $\frac{1}{2}$
Occidentalis insulæ finis	85	12 $\frac{1}{2}$

Sobotale Plinio.

Camaran hodie,
ubi elegantiore
quàm unquam sa-
lem cõspicatus est
Ludouicus Varto
manus.

Dioscuriada Plinio.

Trite	86 $\frac{1}{2}$	12
Et iuxta Sachalitem sinum		
Zenobii septē, quarum media habet	91	16 $\frac{1}{2}$
Organa (Ogyris Plinio)	92	19
* Sarapiadis, in qua fanum	94	17 $\frac{1}{2}$
In sinu Persico		
* Apphana insula	81 $\frac{1}{3}$	28 $\frac{2}{3}$
Ichara	82	25
Tharro	85 $\frac{1}{4}$	24 $\frac{1}{2}$ $\frac{1}{4}$
Tylus	90	24 $\frac{2}{3}$
Arathos	91 $\frac{2}{3}$	24 $\frac{2}{3}$

Agremus siue Or-
mus nunc dicitur
in ea sola Christia-
ni reperiuntur, li-
cet Mauris pareat
Cadamustus ca. 71.
& Ioseph. inducens
capi. 132. & 142.
Tirus Straboni.
Aradus legendum.

Carmaniae situs.

CAPUT VIII.

TABVLA VI. ASIAE.



ARMANIA terminatur
à septentrionibus exposito me-
ridionali latere Carmaniae deser-
tæ

Ab oriente Gedrosia, iuxta Per-
sicos montes, secundum lineam
meridianam ipsos iungentem, à fine iuxta deser-
tam Carmaniam usq; ad Indicum pelagus, iux-
ta situm continentē gradus 104 20

Ab occasu parte Persidis à fine uersus desertā
Carmaniā, usq; ad Bagradæ flu. ostia. Et hinc
Persici sinus parte, quæ uocatur & ipsa sinus
Carmanicus, iuxta descriptionem hanc

Post Bagradæ flu. ostia		
Daræ flu. ostia	95 $\frac{1}{4}$	28 $\frac{2}{3}$
Cathrappis flu. ostia	95 $\frac{1}{2}$	27 $\frac{2}{3}$
Corij flu. ostia	96	26
Achindanæ flu. ostia	96 $\frac{1}{3}$	26
Andanij flu. ostia	96	25
Sagani flu. ostia	95 $\frac{2}{3}$	24 $\frac{1}{2}$ $\frac{1}{2}$
* Armuza ciuitas	94 $\frac{1}{2}$	23 $\frac{1}{2}$
Armuzum extremum	94	23 $\frac{2}{3}$
Carpella extremum	94	22 $\frac{1}{2}$

A meridie uerò parte Indici maris usq; ad præfa-
tum finem, cuius descriptio sic se habet.

Post Carpellam extremum in sinu Paragonti		
Canthapis ciuitas	96	21 $\frac{1}{2}$
Agris ciuitas	96 $\frac{1}{2}$	23
Nommana	97 $\frac{1}{2}$	23
Rhogana	98 $\frac{1}{4}$	22 $\frac{1}{2}$ $\frac{1}{2}$
Salariflu. ostia	98 $\frac{1}{2}$	22 $\frac{2}{3}$
Masin	92	22 $\frac{2}{3}$
* Samydace	99 $\frac{1}{2}$ $\frac{1}{4}$	22 $\frac{2}{3}$
Samidachis flu. ostia	100 $\frac{1}{2}$	22 $\frac{1}{3}$
Fontes fluuij	104 $\frac{1}{2}$	25
Tisa ciuitas	101 $\frac{1}{6}$	22
Caudriacis flu. ostia	101 $\frac{1}{4}$	21 $\frac{2}{3}$
Bagia extrema	101	21

Ichthyophagi, ma-
xime uersus Gedro-
sia ad indicā orā-
adeo, ut teste Hie-
ronymo contra Iou-
uianum, super pe-
tras Solis calore
feruentes, pisces af-
sent, & hoc solo
alimento uictitent.
hodie est regnum
Turquestan Ma-
humetanorum.

Armozus Strabo-
ni, Mogolistanum
caput Iosepho in-
do, unde Arabia
conspicitur.

Decan.

Cyiza

Cyiza portus	101 $\frac{1}{4}$	20 $\frac{2}{3}$
Alambatera extremum	101	20
Hucusq; sinus uocatur Paragon.		
Postea		
Deranebilla	101 $\frac{1}{2}$	20 $\frac{1}{6}$
Cophanta portus	101 $\frac{1}{2}$	20
Zorombæ flu. ostia	102 $\frac{1}{2}$	20
Badara	103	20 $\frac{1}{6}$
Mufarna	103 $\frac{1}{4}$	20 $\frac{1}{6}$
Post quæ præfatus finis usq; Indicum pelagus habet gradus	104	20

Cuchina.

Montes autem sunt in regione ultra iam dictos, iuxta desertam & Gedrosiam, & qui uocatur Semiramidis, & Strongelus, à figura rotundus dictus, cuius medium gradus habet

Et alij quodammodo æquedistantes à Persicis, à quibus fluunt amnes, qui magis occidentales sunt quàm Samydaces fluuius, quorum medium

Tenant autem quæ iuxta deserta sunt Camelobosci, Sozotæ appellati. Sub ijs autem à mari extenduntur & Rhudiana, & Agdenites. Postea Parepaphitis. Sub qua Aræ & Charadræ gentes. Postea Cabadina, & Chantonice, & iuxta mare Pasargadæ, & Chelonophagi.

Ciuitates autem mediterraneæ & uici esse dicuntur in Carmania

Portospania	96	28 $\frac{1}{2}$
* Carmana Metropolis	100	29
Thaspis	98	27 $\frac{2}{3}$
Nipista	97 $\frac{1}{2}$	26
Chodda	101 $\frac{1}{2}$	25
Taruana	96	24 $\frac{1}{2}$
* Alexandria	99	24 $\frac{1}{3}$
Sabis	97 $\frac{1}{2}$	24 $\frac{1}{2}$
Throasca	99 $\frac{2}{3}$	23 $\frac{2}{3}$
Ora	102 $\frac{1}{3}$	23 $\frac{2}{3}$
Cophanta	102 $\frac{1}{4}$	23

Insulæ autem adiacent Carmaniæ in Persico quidem sinu

Sagdana in qua Miltus	94	27 $\frac{1}{4}$
Vorochtha	94 $\frac{1}{3}$	25 $\frac{1}{2}$

In Indico autem mari

Polla	98	19
Carmina	102	18
Liba insula	104	19

Hyrcaniæ situs.

CAPVT IX.

TABVLA VII. ASIAE.



HYRCANIA terminatur à septentrionibus parte Hir cani pelagi, quæ est à fine Mediæ usq; ostia Oxi fluuij, quæ gradus habet 100 43

In qua particula iacent Saramane ciuitas 94 $\frac{1}{2}$ $\frac{1}{4}$ 40 $\frac{1}{2}$
 Maxere flu. ostia (mazeras Plin.) 97 $\frac{1}{3}$ 41 $\frac{1}{2}$
 Fontes fluuij 98 38 $\frac{2}{3}$
 Socandæ flu. ostia 97 $\frac{1}{2}$ 42
 Et statim Oxi flu. ostia 100 43 $\frac{1}{2}$
 Ab occasu autem exposita parte Mediæ usq; ad Coronum montem, in qua parte Media habet 94 39

A meridie autem Parthia, iuxta expositum ipsius latus, per Coronum
 Ab oriente uerò Margiana per montana præfatos fines iungentia.

Colunt autem Hyrcaniam, qui iuxta mare sunt Maxere, & Astauini. Et sub Maxeris Chrin di. Post quos Arsitis adiacet Coronum.
 Sub Astauenis autem Cyracene.

Ciuitates autem in ea feruntur

Barangæ	99	42
Adrapfa	98 $\frac{1}{2}$	41 $\frac{1}{2}$
Casapæ	99 $\frac{1}{2}$	40 $\frac{1}{3}$
Abarbina	97	40 $\frac{1}{6}$
Soeba	98	40 $\frac{1}{2}$
* Amarusa	96	39 $\frac{1}{2}$ $\frac{1}{3}$ $\frac{1}{2}$
Sinica	100	39 $\frac{2}{3}$
* Hyrcania Metropolis	98 $\frac{1}{2}$	40
Sacæ	94 $\frac{1}{4}$	39 $\frac{1}{2}$
Asmurna	97 $\frac{1}{2}$	39 $\frac{1}{2}$
Mæsoca	99	39 $\frac{1}{2}$
Et insula iuxta littus ipsum nomine Talca	95	43

Margianæ situs.

CAPVT X.

TABVLA VII. ASIAE.



MARGIANA terminatur ab occasu Hyrcania, iuxta expositum latus.

A septentrionibus pte Scythiæ, quæ est ab ostijs oxi amnis usq; ad particulam eius iuxta Bastrianam, cuius situs gra. habet 103 44
 A meridie parte Ariæ iuxta æqueditantē lineã, quæ est à termino, qui annotat iuxta Hyrcaniã atq; Parthiã, per Sariphos montes usq; finem, cuius situs habet gradus 99 39

Hyrcanũ siue Caspium mare, mare Abacuc siue mare de Sala hodie uocant, quem Ptolemeus lacum facit, Plinius Solinus Strabo & Priscianus sinum Oceani ad Boream esse tradunt: sed nos Ptolemeo subscribimus.

Tazatam Plinius. Talgam Pomponius appellat.

Amœnitatis est. adeo inclytæ ut in ea uitem inueniri asserat Strabo, cuius stipitem duorum hominum uix ulnæ cõplectantur. racemum uerò duorum cubitorum orbem implere. quod Alexander miratus ibi primũ Alexandria condidit.

Bisnagar hodie. aut Besenagal triplici circumdata muro, ubi rex potentissimus Narfinsus, siue Narfinsus.

k

Ab oriente uerò Bactriana, iuxta montana, quæ præfatos fines coniungunt. Fluit autem per regionem fluuius insignis Margus, Cuius fontes habent gradus 105 39
Eius uerò coniunctio cū Oxa flu. 102 $\frac{2}{3}$ 43 $\frac{1}{2}$
Tenent autem regionem, quæ iuxta Oxum est Derbicæ. Qui autem sub ijs Masagetæ. Post quos Parni, & Dææ. Sub quibus eius deserta. Et qui magis orientales sunt eis Tapuri.

Ciuitates autem ipsius sunt

Ariaca	103	43	$\frac{1}{6}$
Sena	102 $\frac{1}{2}$	42	$\frac{1}{3}$
Aratha	103 $\frac{1}{2}$	42	$\frac{1}{2}$
Argadina	101 $\frac{1}{3}$	42	$\frac{2}{3}$
Iasonium	103 $\frac{1}{2}$	41	$\frac{1}{2}$

Apud ipsum coniungitur fluuius Margo, alius fluuius à Sariphis defluens montibus, cuius fontes

Rhea	102	40	$\frac{1}{2}$
* Antiochia Margiana	109	40	$\frac{1}{3}$
Hæc inter duo principia Margi flu. sita est			
Guriane	104	40	$\frac{1}{6}$
* Nigæa	105 $\frac{1}{4}$	41	$\frac{1}{6}$

Bactrianæ situs.

CAPVT XI.

TABVLA VII. ASIÆ.



BACTRIANA terminos habet ab occasu Margianâ, iuxta expositum latus. A septentrionibus & ortu solis Sogdianos, iuxta reliquam partem Oxii amnis

A meridie post Ariam sine, qui iuxta Margianam est usq; ad finem, cuius situs habet gradus 111 39

Et Paropanisdâs, secundum lineam inde productam æqualiter distantem, per cõuersionem Paropanisi montis, ad fontes usq; Oxii amnis, qui continent gradus 119 $\frac{1}{2}$ 39

Bactrianam autem percurrunt fluuij Oxo se coniungentes Ochus, cuius fontes habent gradus 110 39

Et Dargamanis, cuius fontes habent gradus 116 $\frac{1}{2}$ 36 $\frac{2}{3}$

Et Atarmes, cuius fontes 114 39

Et Dargoedes, cuius fontes 116 39

Hic quidem admiscetur Oxo amni iuxta situm habentem gradus 116 44

Reliqui uerò Artamis quidē, & Zariaspes im mixti prius inuicē iuxta situm 113 40

Oxo admiscetur in gradibus 112 $\frac{1}{2}$ 44
Dargomanis autem, & Ochus, & ipsi prius im mixti simul, iuxta gradus 109 40 $\frac{1}{6}$
In Oxū exeunt in gradibus 109 44 $\frac{1}{3}$
Paropanisi uerò montis situs pars occidentalis finis 111 $\frac{1}{2}$ 39 & 119 39
Bactrianæ uerò septentrionalia, iuxta Oxum fluuium tenent Salateræ, & Zariaspæ. Horū à meridie sub Salateris * Chomari sunt. Sub quibus Comi. Postea Acinace. Postea Tambyzi. Sub Zariaspis uerò Thocari, magna gēs. Sub quibus Marycæi, & Scornæ, & Varni, & etiam sub ijs sanadij. Sub Sanadijs autem Orsiti & Amarispi.

Ciuitates autem sunt Bactrianæ iuxta Oxum amnem

* Charracharta	111	44	$\frac{1}{6}$
* Zarispa	115	44	
Choana	117	42	
Suragana	117 $\frac{1}{2}$	40	$\frac{1}{2}$
Phratrua	119	39	$\frac{1}{3}$

Iuxta autem alios amnes

Alicodra	107 $\frac{1}{2}$	43	$\frac{1}{2}$
Chomara	106 $\frac{1}{2}$	42	$\frac{1}{2}$
Curiandra	109 $\frac{1}{2}$	42	$\frac{1}{6}$
Cauaris	111 $\frac{1}{3}$	43	
Astacana	112	42	$\frac{1}{3}$
* Ebusmiregia	108 $\frac{1}{3}$	41	$\frac{1}{6}$
Menapia	113	41	$\frac{1}{3}$
Eucratidia	115	42	
* Bactra regia	116	41	
Estobara	109 $\frac{1}{2}$	39	$\frac{2}{3}$
* Maracada (Paracada Straboni)	112	39	$\frac{1}{4}$
Maracodra	115 $\frac{2}{3}$	39	$\frac{2}{3}$

Sogdianorum situs.

CAPVT XII.

TABVLA VII. ASIÆ.



SOGDIANI terminantur ab occasu ea particula Scythiæ, quæ est uersus Bactrianâ, & Margianâ ad Oxum fluuium, per Oxios mōtes lineam usq; ad particulam Iaxarti fluuij, quæ gradus habet 111 49

A septentrionibus similiter parte Scythiæ, quæ inde est ad Iaxarti fluuij, usq; eius flexionis finē, cuius gradus sunt 120 48 $\frac{1}{2}$

Ab oriente uerò Sacis, iuxta flexionem inde Iaxarti, usq; eius fontes, quæ gradus habent 125 43 $\frac{1}{2}$

Et iuxta

Tapuri Plinio & Solino, Arriano Tapurij.

Alexandria primò, acinde Seleucia.

Nysea legendum, Straboni Nisæa.

Mille in ea olim urbes rerū omnium, inquit Strabo fertilis est, oleoduntaxat excepto fortissimos mittit Camelos, Solinus.

Comanos Plinius, Pomp. Mela Comanos appellat.

Eandem cum Bactria faciūt Plinius & Strabo.

als Comara.

Zariaspes prius dicta, Zariaspa Plinio & Straboni.

Corasinorum siue Corasinorum regnum usq; ad mare Caspiū protendit Haitonus, eorum regia Corasiane, qui ad nihilum postea redacta in Tartarorum imperia concessere.

Et iuxta lineam ab ijs productam, usq; ad finem cuius situs habet gradus 125 38 1/2
 A meridie & etiam ab occasu Bactriana iuxta expositam Oxi partem, & montibus, qui proprie Caucasij appellantur, iuxta lineam iungentem præfatum finem, & Oxi fontes, qui gradus habent 119 1/2 39
 Protenduntur autem montes ferè inter duos fluuios, qui Sogdij dicuntur, quorum fines gradus habent III 41 & 122 46 1/2
 Ab ijs defluunt fluuij, quorum pleriq; sunt ignobiles, inuicè cõfluentes. Eorū unus lacū Oxianè facit, medium habet gradus III 45
 Et alij duo ab ipsis eisdem montanis, à quibus & Iaxartes feruntur. Vocantur autem montana hæc Comedorum, ex amnibus autem qui ipsi fluuiio admiscètur appellatur alter Demus, cuius fontes gradus habent 124 43
 Mixtio autem cum Iaxarte 123 47
 Alter uerò Bascatis dicitur, cuius fontes gradus habent 123 43
 Et cum Iaxarte cõmixtio 121 47 1/2
 Tenent autem regionem iuxta Oxios montes Pasicæ, quæ uerò ad partè septentrionalè Iaxarti sunt, tenent Iatij, & Tachori Sub quibus Augali. Postèa iuxta montes Sogdios Oxidrançæ, & Dribaçtæ, & Candari. Sub montibus autè Mardièni. Et iuxta Oxū oxiani, & Chorasmii. Iis uerò oriètaliora habèt Drepsiani, ambo fluuios coniungentes. Postèa ijs orientaliores Anieses iuxta Iaxartè quidè. Cirrodees autem iuxta Oxum, & inter Caucasum montè & Imaum est regio nomine Vandabanda.

Montanæ autem ciuitates Sogdianorum sunt iuxta Iaxartum

Cyrescheta	122	43 2/3
Iuxta Oxum autem		
* Oxiana	117 1/2	44 2/3
* Maruca	117 1/4	43 1/3
Oholbesina	120 2/3	43 1/4
Inter hæc autem & superiores partes flu.		
Tribaçtra	112 1/4	45 1/2
Alexandria Oxiana	113	44 2/3
Indicomordana	115	44 2/3
* Drepsa Metropolis	120	45
* Alexandria ultima	122	41

Sacarum situs.

CAPVT XIII.

TABVLA VII. ASIAE.



ACÆ terminantur ab occasu, Sogdianis iuxta expositū orientale ipsorum latus.

A septentrionibus Scythia, iuxta æquedistantem lineam, quæ à cõuersione Iasarti amnis educit, usq; finè, cuius situs habet gradus 130 49
 Ab oriente uerò similiter Scythia, iuxta lineas inde productas per reliquū montis, qui Ascatacas dicitur, usq; receptaculū eorum, qui ad Seras negocij causa p̄ficiscuntur, penes Imaum montem, cuius gradus sunt 140 43
 Et per montè Imaū ad septentriones uergit, usq; finè, qui gradus habet 145 31
 A meridie autè ipso Imao monte, iuxta lineam expositos coniungentem. Sacarum regio Nomadum est. Ciuitates autem non habent. Nomora autem & speluncas habitant. Inter Sacas est etiam dicta regio Comedorum montana, Cuius ascensus à Sogdianis gradus habet 125 43
 Quæ autem iuxta uallem Comedorum sunt gradus habent 130 39
 Et turris quæ lapidea dicitur gradus habet 135 43

Appellantur autem ij, qui iuxta Iaxartum sunt Caratæ & Comari. Qui uerò supra totam montanā sunt regionè Comedæ, Qui uerò iuxta Ascatacā Massagetæ. Qui uerò interiacent Gyrnei Scythæ, & Toornæ. Sub quibus iuxta Imaum montem Blytæ.

Scythiæ intra Imaum

MONTEM

Situs.

CAPVT XIII.

TABVLA VII. ASIAE.



CYTHIA intra Imaum montem terminatur ab occasu Sarmatia Asiatica, secundum latus expositum. A septentrionibus terra incognita.

Ab oriente uerò Imao monte ad septentrionem uergente, secundum meridia nam fermè lineam, quæ à prædicto est receptaculo, usq; ad terram incognitam. A meridie, ac etiam oriente, Sacis quidem & Sogdiana, & Margiana, iuxta ipsorum expositas lineas, usq; ad ostia Oxi amnis in Hircanum mare exeuntis, ac inde etiam parte Hircani maris, ad Rha usq; amnem, secundum talè descriptionem.

Nomades dicti, qui soliti uicinos despredari, à Persis postea sunt funditus deleti.

Imaus, accolarum lingua niuosus dicitur. Plin. lib. 6.

Scythas omnes, Plinio & Herodoto testibus, Persæ uocant Sacas.

Regnum Chatay magni Chæ Tartarorum has Scythias cõprehendit, cuius ciuitas Gambaleschia à Nicolao Veneto duodeviginti milia passuum circuitus habere fertur, Sabellicus Cathaiū pontem inter Gedrosiam & Indum.

A quibus Cora siue Regia.

Panda Plinio & Solino, Darapsa Straboni.

Post Rha flu. ostia, quæ continēt gradus 87 $\frac{1}{2}$ 48 $\frac{1}{2}$ $\frac{1}{3}$
 Conuersio uerò ipsius, in qua & Sarmatiæ & Scythiæ est limes 85 54
 Rhemi flu. ostia 91 48 $\frac{1}{4}$
 Daicis flu. ostia 94 48 $\frac{1}{4}$
 Iaxarti flu. ostia, 97 48
 Iasti flu. ostia 100 47 $\frac{1}{3}$
 Polytimeti flu. ostia 103 45 $\frac{1}{2}$
 * Aspabota ciuitas 102 44
 Post quã Oxi flu. ostia 100 43
 Montes uerò Scythiæ intra Imaum montem insignes sunt, magis orientales, & qui appellantur Alani, quorum fines habent gradus 105 59 & 118 59 $\frac{1}{2}$
 Et qui appellantur Rhymmici, quorum fines habent gradus 90 54 & 99 57 $\frac{1}{6}$
 A quibus defluunt Rhymmus, & alij quidam, in Rha fluuium, Daici amnis se commiscentes. Et Orossus mons, cuius fines partes habent 97 53 & 100 52 $\frac{1}{2}$
 Ab hoc autem defluit Daix amnis & alij quidam admiscentes se Iaxarti fluuiio. Et montes qui Aspisia dicuntur, quorum fines gradus habent 111 55 $\frac{1}{2}$ & 117 52 $\frac{1}{2}$
 Et ab ijs, quidam defluunt, ad Iaxartum fluuium. Et qui dicuntur Tapuri montes, quorum fines habent gradus 120 56 & 125 49
 A quibus iterum ad Iaxartum quidam amnes excurrunt. Apud hos autem in imo fluuiatilis regionis montes sunt Syebi, quorum fines gradus habent 121 58 & 132 62
 Et qui uocantur Anarei montes, quorum fines 130 56 & 137 50
 Post quos est flexio montis Imai ad septentriones uergens. Colunt autem hanc Scythiam omnem uersus Septentriones, ad terram ferè incognitam, qui communi uocabulo Alani Scythæ nominantur, & Suobeni, & Alanoisi. Partem autem quæ sub ijs est, tenent Sætiani, & Massæi, & Syebi. Et iuxta Imaum montem Tectosaces. Iuxta autem orientales Rha fluuii fontes Rhobosci. Sub quibus Asmani. Postea Paniardi. Sub quibus iam apud fluuium est * Canodiplas regio. Et sub ipsa * Coraxi. Post Orgasi. Post quos ad mare usq; Erymi, ex quibus regionem uersus ortum tenent Asiotæ. Postea Aorsi. post quos Iaxartæ, gēs magna, penes eiusdem nominis fluuium, usq; ad flexionem ad Tapuros montes. Iterum sub Sætianis Mollogeni. Sub quibus usq; ad Rymnicos montes sunt Samnitæ. sub Massæis aut & Alanis montibus Zaratæ, & Safones, & magis orientales sunt Rhymmici montibus Tybiacæ. Post quos sub Zaratis Tabieni & Iaste, & Machetegi iuxta montem. sub qui

Silyn scythæ uocant, Pli. & Solino

Casanum. Cytracha, emporium Armenorum Medorum & Persarum, sub Tartaris est. Paulus Iouius.

bus Norosbes, & Noroffi & sub ijs Cachagæ Scythæ iuxta Iaxartas. Sunt Aspasijs montibus magis occidentales Aspasijs Scythiæ. Orientaliores autem Galactophagi. Similiter autem & Tapuris montibus & Syebis Scythiis orientales sunt Tapuræi. Anaræis uerò montibus & Ascatancæ monti subiacent eiusdem nominis Scythæ. Anaræi quidem sub Alanorsis Ascotancæ autem orientales sunt Tapuris montibus, & usq; montem Imaum colunt. Inter autem Oxios montes, & sectionem, quæ apud ostia est Iaxarti, & littorea, quæ iacent inter duos amnes, tenet Ariacæ iuxta Iaxartæ. Sub ijs autem Namastæ. Postea Sagaraucæ, & iuxta Oxum fluuium Rhibij. In quibus est ciuitas * Dauaba 104 45

Scythiæ extra Imaum
 MONTEM SITVS.
 CAPVT XV.

TABVLA VIII. ASIAE.

EXTRA montem Imaum Scythia, definitur ab occasu Scythia interiori, & Sacis, iuxta totam montium diuersionem ad arctos.



A septentrionibus terra incognita
 Ab oriente Serica, secundum lineam rectam, cuius fines gradus habent 150 63 & 160 35
 A meridie uerò parte Indiae, quæ extra Gangem est fluuium, iuxta lineam æquedistantem, expositos fines iungentem. Iacet autem in hac parte occidentalis Auzaciorum montium pars, cuius fines 149 49 & 165 55
 Et pars montium, qui Cassiorum appellantur, ad occasum uergentes. Horum fines gradus habent 152 41 & 162 44
 Et Emodorum similiter pars occidentalis, cuius finis habet gradus 153 36 & 165 36
 Et iuxta Auzacios fons est Oecharidi fluuii cuius gradus partes habet 153 51
 Tenent autem Scythiam hanc à septentrione Abij Scythæ. Et quæ sub ijs est Hippophagi Scythæ. Post quos Auzacitis extenditur regio. Et sub hac etiam iuxta præfatum receptaculum regio Casia. Sub qua Chatae Scythæ. Postea Achassa regio. Et sub hac iuxta Emodos montes Chauranæi Scythæ.

Ciuitates autem in hac parte sunt

* Auzacia	144	49	$\frac{2}{3}$
* Issedon Scythica	150	48	$\frac{1}{2}$
Chaurana	150	37	$\frac{1}{4}$
Soeta	145	35	$\frac{1}{3}$
			Sericæ

Samarcanda unius Tartarorum horde nobilissima, princeps cuius Zagathai, teste Paulo Iouio.

Terra Mogal Magne Tartariæ pars hodie dicitur. Vtraque autem Scythia Indiae superioris nomine hodie continetur.

Sericae situs.

CAPUT XVI.

TABVLA VIII. ASIAE.



SERICA terminatur ab occasu Scythia, quæ extra Imaum montem est, iuxta lineam expositam.

A septentrionibus terra incognita, iuxta parallelum insulæ Thyles. Similiter & ab oriente terra incognita, iuxta meridionalem lineam, cuius fines habent gradus 180 63 & 180 33

A meridie reliqua parte Indiæ extra Gangem, per eandem parallelam lineam usque finem, cuius situs habet gradus 173 33

Præterea Sinis per lineam hinc productam usque finem expositum terræ incognitæ.

Montes autem cingunt Seras, qui Annibæ appellantur, quorum fines gradus habent 153 60 & 171 36

Et Auzaciorum partem orientalem, cuius fines habent gradus 163 34

Et Casiorum orientalem partem, cuius fines 162 44 & 171 40

Et Asmiræi montes, quorum extrema gradus habent 167 47 1/2 & 174 47 1/2

Et Tagurus mons, cuius medium gradus habet 170 43

Et Emodorum etiam, & eorum qui Serici dicuntur pars orientalis, cuius fines gradus habent 163 36

Et qui uocatur Ottorocoras mons, cuius fines gradus habent 169 36 & 176 39

Sericae autem regionis maximam partem duo percurrunt fluij

Oecharde amnis, cuius fons iuxta Auzacios expositus est, Qui uerò iuxta Asmiræos montes fons est, gradus habet 174 47 1/2

Diuertigium uerò, quod ad Casios quasi montes est gradus habet 160 49 1/2

Fons autem qui in ijs est 161 44 1/4

Præterea fluius, q̄ Bautifus dicitur, cuius fons iuxta Casios mōtes gradus habet 160 43

Qui uerò est ad Ottorocorā 176 39

Diuertigium uerò ad Emodos montes 160 39

Fons uerò in ijs 160 37

Quæ igitur maxime septentrionalia sunt Sericae, colit gens Anthropophagorum. sub quibus sunt Annibi gens, quæ eiusdem nominis montibus superiacet. Inter hos uerò & Auzacios sunt Siziges

Cambalu regio & ciuitas metropolis tana Magni Chaā, hinc uermes qui sericum filū cōficiūt quorum iam apud Hispanos est copia, Tabin promontorium ad extrema terre inter ortum & septentrionem nominant.

Cambrim & Psitaram hos duos amnes uocat Plinius, quibus tertius additur Lanos.

gēs, sub quibus Dānæ. Post Pialæ usque Oechar dum fluiū, & sub hoc eodē noīe Oecharde. Iterū orientaliōres Annibis sunt Garinæi, & Rhabbanæi. Sub quibus ijs Asmyræa est regio, supra eiusdem nominis montes. Sub ijs autē usque ad montes Casios, sunt Issedones, magna gens. Et ipsis orientaliōres Throani. Postea sub ijs quidem Ithaguri, ab orientali parte eiusdem nominis montis. Sub Issedonibus uerò Aspacaræ. Et sub ijs etiam Batae, & maxime australes, iuxta Emodos montes, & Sericos Ottorocoræ.

Ciuitates autē nominantur in Serica hæ

Damna	156	41	2/3
Piada	160	49	2/3
Asmiræa	170	48	1/3
Throana	174 2/3	47	2/3
* Issedon Serica	162	45	
Aspacaræ	162 1/2	41	1/2
* Drosache	167 2/3	42	1/2
Palliana	162 1/2	41	
Thogara	171 1/2	39	2/3
Abragana	163 1/2	39	1/2
Daxata	174	39	2/3
Orosana	162	37	1/2
* Ottorocora	163	37	1/4
Solana	169	37	1/2
* Sera Metropolis	177 1/4	38	1/2 1/12

Attacoros Plinius Martianus & Sossolinus appellant, quibus mira aeris clementia & longissimum eum.

Esse donum urbem inter gentes maximā tradit Pius ij.

Ariae situs.

CAPUT XVII.

TABVLA IX. ASIAE.



ARIA terminatur à septentrionibus, Margiana & parte Bactrianæ, iuxta exposita ipsarum meridionalia latera.

Ab occasu Parthia, & Carmania deserta, iuxta lineas ipsarum orientales diffinitas

A meridie Drangiane, secundum lineam, quæ incipit à præfato fine iuxta Carmaniam, & ad Arctos conuersa per montē Bagoum flectit ad orientē usque finē, cuius gradus III 34

Situs autem curuationis montis gradus habet 105 32

Ab oriente Paropanifadis, iuxta meridionalem lineam, iungentem fines expositos, per occidentales partes Paropanisi. Est autem Paropanisi situs iuxta signa tria.

Quod australe III 36

Quod septentrionale est III 1/2 39

Quod maxime orientale 119 1/2 39

Fluit autē per regionem fluius insignis Aria,

Turquestan regnū Haytonus & Marcus Venetus appellant, regia horū ciuitas Ocerra.

Cuius fontes qui in Paropanifadis quidem sunt continent

	111	38	$\frac{1}{4}$
Quæ aut apud Sariphos	103	38	$\frac{2}{3}$
Pars autē iuxta lacū ab ipso factū, quæ & ipsa Aria uocatur	108 $\frac{2}{3}$	36	

In Aria, quæ septentrionalia sunt, tenent Nisæi, & Astaeni. Quæ autem iuxta Parthiā, & Carmaniam desertam Masdoranī. Quæ uerò iuxta Drangianam Sirotæ. Quæ autem iuxta Paropanifadas Parauti. Sub quibus Obares. Quæ autem interiacent, tenent Drachamæ. Sub quibus Etymandri. Postea Borgi. Sub quibus regio Scorpiofera

Ciuitates autē & oppida in aria sunt hæc

Dista	102 $\frac{1}{2}$	38	$\frac{1}{4}$
Namaris	105 $\frac{2}{3}$	38	$\frac{1}{3}$
Taua	109	38	$\frac{1}{2}$ $\frac{1}{4}$
Augara	102	38	
* Bitaxa	103 $\frac{2}{3}$	38	
Sarmagana	105 $\frac{1}{3}$	38	$\frac{1}{6}$
Siphare	107 $\frac{1}{4}$	38	$\frac{1}{4}$
Rhaugara	109 $\frac{1}{2}$	38	$\frac{1}{6}$
Zamuchana	102	37	
Ambrodax	103 $\frac{1}{2}$	37	$\frac{1}{2}$ $\frac{1}{4}$
Bogadia	104 $\frac{1}{4}$	37	$\frac{2}{3}$
Varpna	105 $\frac{1}{2}$	37	
Dogana	110 $\frac{1}{2}$	37	$\frac{1}{2}$
Phorana	110	37	
Chatrische	103	36	$\frac{1}{3}$
Chaurina	104 $\frac{2}{3}$	36	$\frac{1}{3}$
Orthiana	105 $\frac{1}{4}$	36	$\frac{1}{3}$
Tauciana	106 $\frac{1}{6}$	36	
Astauda	107 $\frac{2}{3}$	36	
Articaudna	109 $\frac{1}{3}$	36	$\frac{1}{6}$
* Alexandria in Aria	110	36	
Karbasana	103 $\frac{1}{3}$	35	$\frac{1}{3}$
Capotana	104 $\frac{1}{2}$	35	$\frac{1}{2}$
* Aria ciuitas	105	35	
Casce	107 $\frac{1}{3}$	35	$\frac{1}{3}$
Sotira	108 $\frac{2}{3}$	35	$\frac{1}{6}$
Arcitane	109 $\frac{1}{3}$	35	$\frac{1}{2}$
Nisibis	111	35	$\frac{1}{3}$
Paracanece	105	34	$\frac{1}{3}$
Sariga	106 $\frac{1}{3}$	34	$\frac{2}{3}$
Darcama	111	34	$\frac{2}{3}$
Cotaca	107 $\frac{1}{2}$	33	$\frac{1}{3}$
Tribasina	106 $\frac{1}{2}$	33	$\frac{2}{3}$
Astafana	105	33	
Zimyra	102 $\frac{1}{2}$	33	$\frac{1}{4}$

Paropanifadum situs.

CAPVT XVIII.

TABVLA IX. ASIAE.



AROPANISADÆ

terminatur ab occasu Aria iuxta prædictum latus

A septentrionibus exposita parte Bactrianæ

Ab oriente parte Indiæ iuxta emissam meridionalem lineam à fontibus Oxi fluuij per Caucasios montes usq; finem, cuius gradus sunt

119 32 $\frac{2}{3}$

A meridie uerò Arachosia iuxta lineam, quæ per montes Paruetos fines iungit expositos. Erumpit autem ex regione & Gardamanis amnis, qui ad Bactrianam labitur, cuius situs est

116 $\frac{1}{2}$ 36 $\frac{2}{3}$

Fontiū aut dictus est. Et qui ad Coa cōmiscet, cuius fontes habent gradus

115 34 $\frac{1}{2}$

Septentrionalia regionis tenent Bolitæ. Occidentalia Aristophyli. Orientalia uerò Ambantæ.

Meridionalia Parsietæ, & Parsij.

Ciuitates & uicus sunt in Paropanifadis

Parsiana	118 $\frac{1}{2}$	38	$\frac{1}{2}$ $\frac{1}{4}$
Barzaura	114	37	$\frac{1}{2}$
Artoarta	116 $\frac{1}{2}$	37	$\frac{1}{2}$
Baborana	118	37	$\frac{1}{3}$ $\frac{1}{2}$
Catifa	118 $\frac{2}{3}$	37	$\frac{1}{2}$
Niphandra	119	37	
Drastoca	116	37	$\frac{1}{2}$
Gauzaca	118 $\frac{1}{2}$	36	$\frac{1}{4}$
* Naulibis	117	37	$\frac{1}{2}$
Parsia	113 $\frac{1}{2}$	35	
Locharna	118	34	
Daroacana	118 $\frac{1}{2}$ $\frac{1}{4}$	34	$\frac{1}{2}$ $\frac{1}{4}$
* Carura quæ & Ortospana	118	35	
Tarbacana	114 $\frac{1}{3}$	33	$\frac{2}{3}$
Bagarda	116 $\frac{2}{3}$	33	$\frac{2}{3}$
Arguda	118 $\frac{1}{2}$ $\frac{1}{4}$	33	$\frac{1}{6}$

Drangianæ situs.

CAPVT XIX.

TABVLA IX. ASIAE.



DRANGIANA ter

minatur ab occasu & septentrionibus Aria, iuxta expositam lineam per Bagoum montē exeuntem

Ab oriente Arachosia, iuxta meridionalem lineam, quæ est à fine ad Arios & Paropanifadas emissā, usq; ad finem, cuius fines habent gradus

111 $\frac{1}{2}$ 28

A meridie parte Gedrosiæ, iuxta lineam coniungentem expositos fines, per montes Bætiōs. Interfluit autem regionem fluuius, qui ab Arabio

Sic dicti à mōte Paropaniso, eis à septentrione imminente. Torquassensis Tartarorū regni pars, præter oleū omnia profert.

Arabio diuertitur, cuius fontes gradus habent 109 32 $\frac{1}{2}$
 Tenent ante ea, quæ sunt ad Ariam Darandæ, quæ uerò uersus Arachosiam sunt Batrij. Pars autem quæ interiacet Tatacene appellatur. Ciuitates autem & oppida Drangianæ esse hæc dicuntur

* Prophthasia	110	32	$\frac{1}{3}$
Rhuda	106	$\frac{1}{2}$	31 $\frac{1}{2}$
Inna	109	31	$\frac{1}{2}$
Aricada	110	$\frac{1}{3}$	31 $\frac{1}{3}$
Asta	107	$\frac{1}{2}$	30 $\frac{2}{3}$
Xarxiare	106	$\frac{1}{3}$	29 $\frac{1}{4}$
Noftaua	108	29	$\frac{2}{3}$
Pharazana	110	30	
Bigis	111	29	$\frac{2}{3}$
* Ariaspe	108	$\frac{2}{3}$	28 $\frac{2}{3}$
Arana	111	28	$\frac{1}{4}$

Arachosia fitus.

CAPVT XX.
 TABVLA IX. ASIAE.



ARACHOSIA terminatur ab occasu Drangiana. A septentrionibus regione Paropanifadum iuxta exposita ipsorum latera.

Ab oriente parte Indiæ iuxta lineam meridionalem emissam à limite Paropanifadum usque finem, cuius gradus sunt 119 28
 A meridie uerò reliqua parte Gedrosiæ iuxta lineam expositos fines iungentem per montem Bætium Irrumpit autem in regionem fluuius ab Indo diuersus, cuius fontes gradus habent 114 32 $\frac{1}{2}$

Diuertigium autem 112 $\frac{1}{2}$ 27 $\frac{1}{2}$
 Pars uerò iuxta lacum, qui ab eo fit fons Arachotos appellatus 115 29 $\frac{2}{3}$
 Vocantur autem qui septentrionalia regionis tenent * Pargyetae. Qui uerò sub ipsis sunt Sydri. Post quos Ropluta & Eorita.

Ciuitates autem & uicus Arachosia sunt

Axola	114	$\frac{1}{4}$	32 $\frac{1}{4}$
Phoclis	118	$\frac{1}{4}$	32 $\frac{1}{6}$
Aricaca	113	31	$\frac{1}{3}$
* Alexandria	114	31	
Rhizana	115	31	$\frac{1}{6}$
Arbaca	118	31	$\frac{1}{3}$
Sigara	113	$\frac{1}{4}$	30
Choaspa	115	$\frac{1}{4}$	30 $\frac{1}{6}$
* Arachotus	118	30	$\frac{1}{3}$

Asiace	112	$\frac{1}{3}$	29 $\frac{1}{3}$
Gammace	116	$\frac{1}{3}$	29 $\frac{1}{3}$
Maliana	118	29	$\frac{1}{3}$
Dammana	113	28	$\frac{1}{3}$

Gedrosia fitus.

CAPVT XXI.
 TABVLA IX. ASIAE.



GEDROSIA terminatur ab occasu Carmina, iuxta expositam lineam meridiem uersus usque ad mare.

A septentrionibus uerò Drangiana, & Arachosia, iuxta annotatas ipsarum meridionales lineas.

Ab oriente parte Indiæ, iuxta Indum amnem, per emissam lineam à limite Arachosia usque terminum, qui mare attingit, cuius gradus sunt 109 20
 A meridie parte Indici pelagi, cuius descriptio hæc est. Post finem, qui apud Carmaniam est

Arabij flu. ostia	105	20	$\frac{1}{4}$
Fontes fluuij	110	27	$\frac{1}{2}$
Diuertigium eius ad Drangianam ingrediens	107	$\frac{2}{3}$	25
Rhagiana ciuitas	106	20	
Mulierum portus	107	20	$\frac{1}{4}$
Coeamba	108	20	
Rizana	108	$\frac{2}{3}$	20 $\frac{1}{4}$

Post quam prædictus finis, qui mare attingit 109 20
 Protenduntur autem montes per mediam Gedrosiam, qui appellantur Arbiti, quorum fines 107 22 & 113 26 $\frac{1}{2}$

A quibus Indo admiscuntur profluentes quidam, quorum unius fons 111 25 $\frac{1}{2}$
 Et similiter à Bætijs montibus per Gedrosiam labuntur amnes

Regionem uerò quæ penes mare est tenent * Arbitorum uicus, quæ iuxta Carmaniam Parfire, quæ iuxta Arachosiam Musarnæi. Mediū autem regionis omne uocatur Paradene, & quæ sub ipsa est Parisene. Post quam quæ apud Indum sunt, tenent Rhamnæ.

Ciuitates autem & uicus Gedrosia sunt

* Cuni	110	27	
Badara	113	27	
* Musarna	115	27	$\frac{1}{2}$
Cottobara	118	27	$\frac{1}{2}$
Socsta	118	$\frac{1}{2}$	27 $\frac{1}{2}$ $\frac{1}{4}$
Oscana	115	26	
* Parsis Metropolis	106	$\frac{1}{2}$	23 $\frac{1}{2}$
Omiza	110	23	$\frac{1}{2}$
* Arbis ciuitas	105	$\frac{1}{3}$	23 $\frac{1}{2}$

k 4

pidum Plinius Copen alijs dictum tradit.

Tarse regnū Hai- thono & Sabellico, & sunt hodie populi Christiani.

Arbis flu. Strabo.

Cambaiia hodie siue Gambaiia, regni caput. Cadamusius cap. 71. Joseph. Indus ca. 401. & 141.

Orbitas appellant Diodorus & alijs.

Arachosiam hanc dicit Pom. Meli, foli- bus est ambusta, Arachosiam fertili- tatem hæc exte- dit Strabo per ora- maritimam ab In- do usque Carmania, ut Gedrosia pars potius uideatur.

Arimaspos prius, deinde Evergetas, id est beneficos di- ctos ait Diod. Sicu- lus.

Arachosiorum op

Insulæ adiacent Gedrosiæ		
Asthæa	105	18
Codane	107 $\frac{1}{2}$	17

CLAVDII PTO-
lemæi Geographiæ enarra-
tionis,

Sextus Liber finit.

SEPTIMVS
LIBER HÆC
habet

Expositionem ultimarum partium maioris
Asiæ secundum subiectas prouincias ac p̄turas
Indiæ intra Gangem fluuium
Indiæ extra Gangem fluuium
Sinarum terræ
Taprobanes insulæ, & quæ circa illam sunt
Descriptionem summariam Tabulæ orbis
Armillaris spheræ, cum habitabili terra descri-
ptionem
Descriptio extensionis

Indiæ intra Gangem
SITVS.

CAPVT I.

TABVLA X. ASIAE.

Indiæ inferioris no-
mie hæc & sequē.
cōtinētur: nā supe-
rior India Scythias
ut dixi continet
Ganges flu. altitus
dine nusquam mi-
nore passibus 20.
latitudine s. aut 10
milliū passū ubi
minima est, ubi au-
tem maximè patet
stadiorum centum
amplitudinē habet
testes Curtius, Stra-
bo, Plin. Pom. Me-
la & ceteri.
* Emodes est po-
tius Diodoro.



VÆ intra
Gangem est In-
dia, definiē ab
occasu regione
Paropanisadū,
& arochasia, &
Gedrosia, iux-
talatera iparū
orientalia iam
exposita.

A septentrioni
bus autē * Imao monte, iuxta superiacentes si-
bi Sogdianos & Sacas
Ab oriente uerò Gange fluuio
A meridie ac etiam occasu, parte Indici pelagi.
Cuius traditio descriptionem habet talem

In Sinu appellato Canticolpico
Syrastrenes

Canthinaustathmus statio 109 $\frac{1}{2}$ $\frac{1}{4}$ 20
Occidentale ostium Indi flu. quod

Sagappa dicitur	110 $\frac{1}{3}$	19	$\frac{1}{2}$	$\frac{1}{3}$
Qd̄ deīde ē & appellat̄ Sinthū	110 $\frac{2}{3}$	19	$\frac{1}{2}$	$\frac{1}{3}$
Tertiū qd̄ aureū appellat̄	111 $\frac{1}{3}$	19	$\frac{1}{2}$	$\frac{1}{3}$
Quartū qd̄ Cariphī uocat̄	111 $\frac{2}{3}$	19	$\frac{1}{2}$	$\frac{1}{3}$
Quintū qd̄ Sapara uocat̄	112 $\frac{1}{2}$	20	$\frac{1}{4}$	$\frac{1}{4}$
Sextū qd̄ Sabalæssa dicit̄	113	20	$\frac{1}{4}$	$\frac{1}{4}$
Septimū Lonibare dictū	113 $\frac{1}{2}$	20	$\frac{1}{4}$	$\frac{1}{4}$
Bardaxema ciuitas	113 $\frac{2}{3}$	20	$\frac{2}{3}$	$\frac{1}{2}$
Syrastra uicus	114	19	$\frac{1}{2}$	$\frac{2}{3}$
Monoglossum emporiū	114 $\frac{1}{6}$	18	$\frac{2}{3}$	$\frac{1}{3}$

Laryces

Mophidis flu. ostia	114	18	$\frac{1}{3}$	$\frac{1}{2}$
Pacidare oppidum	113 $\frac{1}{2}$ $\frac{1}{3}$	17	$\frac{1}{2}$	$\frac{1}{3}$
Namadi flu. ostia	112	17	$\frac{1}{2}$	$\frac{1}{4}$
Mareū promont.	111	17	$\frac{1}{2}$	$\frac{1}{2}$

In sinu Barigazeno

* Camanes	112	17		
Nusaripa	112 $\frac{1}{2}$	16	$\frac{1}{2}$	
Pulipula	112 $\frac{1}{2}$	16		

Ariaces Sadanorum

Suppara	112 $\frac{1}{6}$	15	$\frac{1}{2}$	
Gaoris flu. ostia	112 $\frac{1}{4}$	15	$\frac{1}{6}$	
Dunga	111 $\frac{1}{2}$	15		
Bindæ flu. ostia	110 $\frac{1}{2}$	15		
* Simylla emporiū & p̄mōt.	110	14	$\frac{1}{2}$	$\frac{1}{4}$
Baleptana	111 $\frac{1}{2}$	14	$\frac{1}{3}$	
Hippocura	111 $\frac{1}{2}$ $\frac{1}{4}$	14		

Virorum Pyratarum

Mandagora	113	14	$\frac{1}{6}$	
Byzantium	113 $\frac{2}{3}$	14	$\frac{2}{3}$	
Chersonesus	114 $\frac{1}{3}$	14	$\frac{1}{2}$	$\frac{1}{3}$
Nanagunæ flu. ostia	114 $\frac{1}{2}$	13	$\frac{1}{2}$	$\frac{1}{3}$
Armagara	115	14	$\frac{1}{3}$	
* Nitra emporiū	115 $\frac{1}{2}$	14	$\frac{2}{3}$	

Limyrices

Tyndis ciuitas	116	14	$\frac{1}{2}$	$\frac{1}{3}$
Bramagara	116 $\frac{1}{2}$ $\frac{1}{4}$	14	$\frac{1}{3}$	
Calecariæ extrema	116 $\frac{2}{3}$	14		
* Muziris emporiū	117	14		
Pseudostomi flu. ostia	117 $\frac{1}{3}$	14		
Podoperura	117 $\frac{2}{3}$	14	$\frac{1}{4}$	
Semne	118	14	$\frac{1}{3}$	
Cereura	118 $\frac{2}{3}$	14	$\frac{1}{3}$	
Bacare	119 $\frac{1}{2}$	14	$\frac{1}{2}$	$\frac{1}{3}$
Baris flu. ostia	120	14	$\frac{1}{3}$	

Aiorum

Melcynda	120 $\frac{1}{3}$	14	$\frac{1}{3}$	
* Elancorū emporium	120 $\frac{2}{3}$	14		
Cottiara Metropolis	120	14	$\frac{1}{2}$	
Bamala	121 $\frac{1}{3}$	14		
Cōmaria extrema	121 $\frac{1}{2}$ $\frac{1}{4}$	13	$\frac{1}{2}$	

In sinu Colchico, in quo Colymbesis Senici

Careorum

Sosicure	122	14	$\frac{1}{2}$	
# Colchi emporium	123	15		
Solenis flu. ostia	124	14	$\frac{2}{3}$	

In sinu

Cambaiæ regni
pars ad Indi flu.
ostia recentioribus
dicitur.

* Calichut, empo-
rium aromatum to-
tius orbis, Portuga-
lensibus frequen-
tatum.

Timula ab incolis
dictum, supra lib.
1. cap. 16.

Colchinū, siue
Chuchina, regia ci-
uitas, cuius rex Lu-
sitianorum est am-
cus.

In sinu Agarico

Pandionis regionis in sinu Agarico

<i>Colaici promont. Plinio & Boccatio cui opponitur Tarpobana.</i>	Cory, p̄mōt. quod & Calligicū	125 $\frac{2}{3}$	13	$\frac{1}{3}$
	Argari ciuitas	124 $\frac{1}{4}$	14	$\frac{1}{3}$
	* Salur emporium	125 $\frac{1}{3}$	15	$\frac{1}{6}$

Batorum

	Nigamma Metropolis	126	16	
	Thelchir	127	16	$\frac{1}{6}$
<i>Colon hodie, ciuitas & regnum.</i>	* Curula ciuitas	128	16	

In ea quæ proprie dicitur Paralia siue littoralis Soringorum

	* Chaberis ciuitas	128 $\frac{1}{3}$	15	$\frac{1}{2}$	$\frac{1}{4}$
	Chaberi flu. ostia	129	15	$\frac{1}{3}$	$\frac{1}{2}$
	* Sobura emporium	130	14	$\frac{1}{2}$	

Aruarnorum

	Poduca Emporium	130 $\frac{1}{4}$	14	$\frac{1}{2}$	$\frac{1}{4}$
	Melange Emporium	131	14	$\frac{1}{3}$	
	Tynæ flu. ostia	131 $\frac{2}{3}$	12	$\frac{1}{2}$	$\frac{1}{4}$
	Cottis	132 $\frac{1}{3}$	12	$\frac{1}{2}$	
	Maliarpha emporium	133 $\frac{1}{6}$	12		

Mesoliæ

	Mæfoli flu. ostia	134	11	$\frac{1}{2}$	
<i>Cayl hodie Portu-galensibus dicitur.</i>	* Cōtacossyla emporium	134 $\frac{1}{2}$	11		
	Coddura	135	11	$\frac{1}{3}$	$\frac{1}{6}$
	* Alofigne Emporium	135 $\frac{2}{3}$	11	$\frac{1}{6}$	
	Et locus unde soluant, qui in Chrysam nauigant	136 $\frac{1}{3}$	11		

In sinu Gangetico

	* Palura ciuitas	136 $\frac{2}{3}$	11	$\frac{1}{2}$	
	Nanigana	136 $\frac{1}{3}$	12		
<i>Ciromandel hodie dicitur, & paulo interius Milispar siue Milapar.</i>	Caticardama	136 $\frac{1}{3}$	12	$\frac{2}{3}$	$\frac{1}{2}$
	Canagara	136 $\frac{1}{6}$	13	$\frac{1}{2}$	
	Mandæ flu. ostia	137	14		
	Cotobara	137 $\frac{1}{4}$	14	$\frac{2}{3}$	$\frac{1}{2}$
	Sippara	137 $\frac{2}{3}$	15	$\frac{1}{2}$	
	Tyndis flu. ostia	138 $\frac{1}{2}$	16		
	Mapura	139	16	$\frac{1}{2}$	
	Minnagara	140	17	$\frac{1}{4}$	
	Dofaronis flu. ostia	141	17	$\frac{2}{3}$	
	Cocala	142	18		
	Adamantis flu. ostia	142 $\frac{2}{3}$	18		
<i>Tarnasari regalis.</i>	Cofamba	143 $\frac{1}{2}$	18	$\frac{1}{4}$	

	Gangis flu. ostiū maxime occidentale, quod Cambysum dicitur	144 $\frac{1}{2}$	18	$\frac{1}{4}$	
<i>Oriza hodie.</i>	* Palura ciuitas	145	18	$\frac{1}{2}$	
	Secūdū ostiū, quod dicit magnū	145 $\frac{2}{3}$	18	$\frac{1}{2}$	
	Tertiū quod dicit Cāberychū	146 $\frac{1}{2}$	18	$\frac{2}{3}$	$\frac{1}{2}$
	Tilogammū ciuitas	147	18	$\frac{1}{2}$	
	Quartū, quod dicit Pseudostomū	147 $\frac{2}{3}$	18	$\frac{1}{2}$	
	Quintū quod dicit Anthiboli	148 $\frac{1}{2}$	18	$\frac{1}{4}$	
	Montes autem insignes in exposita sunt parte Indiæ				
	Apocopi montes, quæ deorū poenæ appellantur				
	Quorū fines gra. habēt	116 23 & 124 26			
	Et Sardonix mons, in quo eiusdem nominis lapidei, cuius mediū	117 $\frac{1}{2}$	21		

Et Vindus mons, cuius fines gradus habent 127 27 & 135 27

Et Bettigo mons, cuius fines gradus habent 123 21 & 130 20

Et Adifathrus mons, cuius medium habet gradus 132 23

Et Vxentus mons, cuius fines habent gradus 136 22 & 143 24

Et Orudij mōtes, quorū fines 138 18 & 133 16

Ordo autem fluuiorum in Indum excurrentium à monte Imao sic se habet

Coæ flu. fontes 120 37

Suasti flu. fontes 122 $\frac{1}{2}$ 36

Indi flu. fons 125 37

Bidaspi flu. fontes 127 $\frac{1}{2}$ 35

Sandabalis flu. fontes 129 36

Adris flu. fontes 130 $\frac{1}{2}$ 37

Bibasis flu. fontes 131 35

Zarardi flu. fontes 132 36

Diuertigiū Coe ad Paropanifadas 121 $\frac{1}{2}$ 33

Cōmixtio Coe & Suasti flu. 122 $\frac{1}{2}$ 31 $\frac{2}{3}$

Cōmixtio Coe & Indi 124 $\frac{1}{2}$ 31

Cōmixtio Bidaspi & Sādabalis 126 $\frac{2}{3}$ 32 $\frac{2}{3}$

Cōmixtio Bidaspi & Adris 126 $\frac{1}{2}$ 31 $\frac{1}{2}$

Cōmixtio Zaradri & Bibasis 130 34

Cōmixtio Bidaspi & Zaradri 126 30 $\frac{1}{4}$

Cōmixtio Zaradri & Indi 124 30

Diuertigium Indi ad Vindium montem 122 29 $\frac{1}{2}$

Fons diuertigij 127 27

Diuertigiū Indi in Aracosia 122 $\frac{1}{2}$ 27 $\frac{1}{2}$

Diuertigium Indi ad Arbetos montes 117 25

Fons diuertigij 111 25 $\frac{1}{2}$

Diuertigiū Indi ad os Sagapa 113 $\frac{2}{3}$ 23 $\frac{1}{4}$

A Sagapa ad Sinthum 111 21 $\frac{1}{2}$

Diuertigiū Indi ad aureū os 112 $\frac{1}{2}$ 22

A Sapara ad Gariphum 113 $\frac{1}{2}$ 22 $\frac{1}{3}$

A Garipha uerò ad os Sabalassa 113 21 $\frac{1}{3}$

Diuertigium à Garipho fluuiio ad Lonibare os 113 $\frac{1}{3}$ 21 $\frac{2}{3}$

Ordo fluuiorum, qui in Gangem exeunt sic se habet

Diamunæ flu. fontes 134 $\frac{1}{2}$ 36

Gangis flu. fontes 136 37

Sarabi flu. fontes 140 36

Cōmixtio Diamunæ & Gāgis 136 34

Cōmixtio Sarabi & Gāgis 136 $\frac{1}{2}$ 32 $\frac{1}{2}$

Diuertigium à Gange ad Vindum montem

Soeflu. 136 $\frac{1}{3}$ 31 $\frac{1}{2}$

Fontes fluuij 131 28

Diuertigium Gangis ad Vxentum montem 142 28

Fontes diuertigij 137 23

Diuertigium Gangis in Cambusum os 146 22

Indum ab incolis Sandum appellari tradit Plinius. Cophes Straboni.

Hydaspis cæteris dicitur.

Hypasis Plinio, Hypanis Straboni, ultra quem Alexander non ausus fuit progredi.

Iomanes Plinio.

Diuertigium à Cambuso, ad magnum os	145	23	
Diuertigium à magno ore ad Camberichum os	145 $\frac{1}{2}$	19 $\frac{1}{2}$	
Diuertigium à Gange flu., ad Pseudostomum	146 $\frac{1}{2}$	20	
Diuertigium à Gange flu., ad Antibolis fos	146 $\frac{1}{2}$	21	
Et aliorum flu., situs sic se habent			
Namadi flu., fontes à mōte Vindio	127	26 $\frac{1}{2}$	
Fluuij flexio iuxta Siripalla	116 $\frac{1}{2}$	22	
Iuxta quod miscet Mophidi flu.	115	18 $\frac{1}{2}$	
Nanagunæ fluuij fontes à monte Vindio	132	26 $\frac{1}{2}$	
Vbi scinditur ad Goarim & Byndam fluuium	114	16	
Pseudostomi fluuij fontes à Bittigo monte	123	21	
Flexio fluuij	118 $\frac{1}{2}$	17 $\frac{1}{4}$	
Baris flu., fontes in Bittigo mōte	125 $\frac{1}{2}$	21	
Solenis fluuij fontes in eodē mōte	125	20 $\frac{1}{2}$	
Flexio fluuij	124	18	
Chaberi fluuij fons in monte Adifastro	132	22	
Tauæ fluuij fontes in Aruræis montibus	133	17	
Mæfoli fluuij fontes in eisdem montibus	134 $\frac{1}{2}$	17 $\frac{1}{2}$	
Mande flu., fontes in eisdē	136 $\frac{1}{2}$	16 $\frac{1}{2}$	
Tyndis fluuij fontes in Vxento monte	137	22 $\frac{1}{2}$	
Dofaronis fluuij fontes in eodem monte	140	24	

Ordo autē ciuitatū atq; oppidorū, quæ sunt in regionis huius parte, sic se habet Sub fontibus enim Coæ amnis locati sunt Lambatæ, & horū montana ptendunt usq; montes Comedorum. Sub fontibus aut, Suasti Suastene. Sub fontibus uerò Indi Daradræ, & horum montana super eminent. Sub fontibus autem Bidaspi, & Sandabalis, & Adris, est Caspiria. Sub Bibasis autem fontibus, & Zaradri. & Diamunæ, & Gangis est Cylindrine. Et sub Lambatis, & Suastene sita est Goryæa.

Et ciuitates hæ

* Carnasa	120	34	$\frac{1}{4}$
Barborana	120 $\frac{1}{4}$	33	$\frac{2}{3}$
Gorya	122	34	$\frac{1}{4}$
Nagara quæ & Dionysiopolis	121 $\frac{1}{2}$	32	$\frac{1}{2}$
Drastoca	120 $\frac{1}{2}$	32	$\frac{1}{2}$

Inter Suastum autem & Indum sunt Gandaræ & ciuitates hæ

Poclais (Peucolaitis Straboni)	123	33	
Naulibi	124 $\frac{1}{3}$	33	$\frac{1}{3}$

Bandobena Strab.
Gorydales Strab.

Gandari Plinio & Rom. Mele dicuntur.

Inter Indum & Bydaspum, iuxta quidem Indum Varfa est regio Et ciuitates hæ

Ithagurus	125 $\frac{2}{3}$	33	$\frac{1}{3}$
Taxiala	125	32	$\frac{1}{4}$

Circa autem Bydaspum Pandouorū regio in qua ciuitates hæ sunt

Labaca	127 $\frac{1}{2}$	34	$\frac{1}{4}$
Sagala quæ & Euthymedia	126 $\frac{2}{3}$	32	
* Bucephala	125 $\frac{1}{2}$	33	
Iomusa	124 $\frac{1}{4}$	30	

Quæ inde uersus solis ortum sunt, tenent usq; ad Vindium montē Caspiræi, & in ipsis ciuitates hæ sunt

Salagisa	129 $\frac{1}{2}$	31	$\frac{1}{2}$
Astrassus	131 $\frac{1}{4}$	31	$\frac{1}{4}$
Labocla	128	33	$\frac{1}{3}$
Batanagra	130	33	$\frac{1}{3}$
Arispara	130	32	$\frac{1}{2}$
Amacatis	128 $\frac{1}{4}$	32	$\frac{1}{3}$
Ostobalassara	129	32	
* Caspira	127	31	$\frac{1}{4}$
Pasicana	128 $\frac{1}{2}$	31	$\frac{1}{4}$
Dædala	128	30	$\frac{1}{2}$
Ardone	126 $\frac{1}{4}$	30	$\frac{1}{6}$
Indabara	127 $\frac{1}{4}$	30	
Liganira	125 $\frac{1}{2}$	29	
Chonnamagara	129	29	$\frac{1}{3}$
Modura aut deorum	125	27	$\frac{1}{6}$
Gagasmira	126 $\frac{2}{3}$	27	$\frac{1}{2}$
* Karassa metropolis	123	26	
Cognandaua	123	26	

Iis etiā oriētales sunt Gymnosophiste.

Et iuxta hos circa Gangē magis quidam septentrionales Dætychæ

In quibus ciuitates hæ

Conta	133 $\frac{1}{2}$	34	$\frac{1}{3}$
Margara	135	14	
Batan cæsara	132 $\frac{2}{3}$	33	$\frac{1}{3}$

Et ab orientali parte fluuij

Passala	137	34	$\frac{1}{4}$
Orza	136	33	$\frac{1}{3}$

Sub ijs autem Nanichæ, in quibus ciuitates hæ.

Perfacra	134	32	$\frac{2}{3}$
Sannaba	135	32	$\frac{1}{2}$

Et ab orientali parte fluuij

Toana	136 $\frac{1}{2}$	32	
-------	-------------------	----	--

Sub ijs uerò Prasiace, in qua ciuitates hæ

Sambolaca	132 $\frac{1}{4}$	31	$\frac{1}{2}$
Adisdara	136	31	$\frac{1}{2}$
Canagora	135	30	$\frac{2}{3}$
Cindia	137	30	$\frac{1}{2}$
Sagala	139	30	$\frac{1}{3}$

Et ab orientali parte fluuij

Aminacha	137 $\frac{1}{3}$	31	$\frac{1}{2}$
----------	-------------------	----	---------------

Coanca

Taxila Plinio & Straboni.

Pandea gens à foeminis regitur, Plinius & Arrianus.

Ab Alexandri equo nomen sortita.

Aornos petra Diodoro Siculo, Aornus Straboni, quæ utpote fortissimā cum Hercules expugnare nequirit Alexander expugnauit.

Coanca	138 $\frac{2}{3}$	31 $\frac{1}{2}$
Sub hac autem Sandrabatis, in qua ciuitates hæ		
Empelathra	130	30
Nadubandagar	138 $\frac{2}{3}$	29
Tamasis	133	30 $\frac{1}{3}$
Curaporina	130	29
Iterum regio quæ iuxta occidentalem Indi partem omnis communi uocabulo Indoscythia appellatur. Huius autem pars, quæ circa diuisionem ostiorum est Patalene, & quæ ipsi superiacet Abiria. Quæ autem circa ostia Indi & Canthicolpum Syrastrene		
Sunt autem ciuitates Indoscythiæ hæ, ab occi- dentali quidem parte fluuij remotæ		
Artoarta	121 $\frac{1}{2}$	31 $\frac{1}{4}$
Andrapana	124 $\frac{1}{4}$	30 $\frac{2}{3}$
Sabana	122 $\frac{1}{2}$	32
Banagara	122 $\frac{1}{4}$	30 $\frac{1}{3}$
Codrana	121 $\frac{1}{4}$	29 $\frac{2}{3}$
Et iuxta ipsum fluuium		
Embolima	124	31
Pentagramma	124	30 $\frac{1}{3}$
Asigramma	123	29 $\frac{1}{2}$
Tiausa	121 $\frac{2}{3}$	28 $\frac{1}{2}$ $\frac{1}{3}$
Aristobatra	120	27 $\frac{1}{2}$
Azica	119 $\frac{1}{4}$	27
Pardabathra	117	25 $\frac{1}{2}$
Pisca	116 $\frac{1}{2}$	25
Pasipeda	114 $\frac{1}{2}$	24
Suficana	112	22 $\frac{1}{3}$
Bonis	111	21 $\frac{1}{2}$
Colaca	110 $\frac{1}{2}$	20 $\frac{2}{3}$
In insulis autem ab ipso fluuio factis sunt ciuitates hæ		
* Patala	112 $\frac{1}{2}$ $\frac{1}{3}$	21
* Barbari	113 $\frac{1}{4}$	22 $\frac{1}{2}$
Ab orientali latere fluuij remotiores ab eo ciuitates hæ		
Xodrace	116	20 $\frac{1}{4}$ $\frac{1}{3}$
Sarbana	116	22 $\frac{1}{2}$
Auxoamis	115 $\frac{1}{2}$	22 $\frac{1}{3}$
Aufinda	114 $\frac{1}{4}$	22
Orbadari	115	22
Theophila	114 $\frac{1}{4}$	21 $\frac{1}{6}$
Astacapra	114 $\frac{2}{3}$	20 $\frac{1}{4}$
Iuxta ipsum uerò fluuium ciuitates hæ		
Panassa	122 $\frac{1}{2}$	29
Budæa	121 $\frac{1}{4}$	28 $\frac{1}{4}$
Naagramma	120	27
Camigara	119	26 $\frac{1}{3}$
Binagara	118	26 $\frac{1}{3}$
Parabali	116 $\frac{1}{2}$	24 $\frac{1}{2}$
Sydrus	114	23 $\frac{1}{2}$
Epitausa	113 $\frac{1}{2}$ $\frac{1}{4}$	22 $\frac{1}{2}$
Xoana	113 $\frac{1}{2}$	21 $\frac{1}{2}$

Musici terra
Straboni dicitur.

Pattalena insulam
ab Indi ostijs esse
tam ait Strabo.

Indoscythiæ ab orientali plaga super mare Larice sita est regio		
In qua ciuitates mediterraneæ ab occasu Namadi fluuij hæ sunt		
* Barygaza emporium	113 $\frac{1}{4}$	17 $\frac{1}{3}$
Ab orientali uerò parte eiusdem fluuij		
Agrinagara	118 $\frac{1}{4}$	22 $\frac{1}{2}$
Siripalla	116 $\frac{1}{2}$	21
Bammogura	116	20 $\frac{1}{2}$ $\frac{1}{4}$
Sazantium	115 $\frac{1}{2}$	20 $\frac{1}{2}$
Xerogere	116 $\frac{1}{3}$	19 $\frac{1}{2}$ $\frac{1}{3}$
* Ozene Regia Tiascani	117	20
Minagara	115 $\frac{1}{4}$	19 $\frac{1}{2}$
Tiatura	115 $\frac{1}{2}$ $\frac{1}{3}$	18 $\frac{1}{2}$ $\frac{1}{3}$
Nasica	114	17
Quæ superiacent colunt Pulindæ Agriophagi. Et supra ipsos etiam Chatriæi		
In quibus ab occidentali & orientali parte Indi fluuij ciuitates hæ sunt		
Nigranigramma	124	28 $\frac{1}{4}$
Antachara	122	27
Sudaffanna	123	26 $\frac{1}{2}$ $\frac{1}{3}$
Syrnifica	121	26 $\frac{1}{2}$
Patistama	121	25
Tisapatinga	123	24 $\frac{1}{3}$
Iterum autem inter Sardonicum montem & Bettigum, tenent Tabasi, Magorum gens Quæ autem supra hos sunt usq; Vindium mon- tem, iuxta quidem Namadem, à parte orientali fluuij tenent Parapiotæ		
In quibus sunt Rhamnæ Et ciuitates hæ		
Cognabanda	120 $\frac{1}{4}$	23
Ozoabis	120 $\frac{1}{2}$	23 $\frac{2}{3}$
Osta	122 $\frac{1}{2}$	23 $\frac{1}{2}$
Cosa in qua est Adamas	121 $\frac{1}{3}$	22 $\frac{1}{2}$
Circa autem Nanagunam Phyllytæ & Bitigi. In quibus Gondali quidem iuxta Phyllytas & fluuiū, Ambastæ autem iuxta Bittigos & mon- tem ipsum		
Et ciuitates hæ		
Agara	129 $\frac{1}{3}$	25
Adisathra	128 $\frac{1}{2}$	24 $\frac{1}{2}$
Soara	124 $\frac{1}{3}$	24
Nygdosora	125	23
Anara	122 $\frac{1}{2}$	22 $\frac{1}{3}$
Inter Bittigum autem montem & Adisathrum sunt Soræ Nomades		
Et ciuitates hæ		
Sangamarta	133	21
* Arcati regia fora	130	20 $\frac{1}{4}$
Rursus ad partem orientalem Vindij montis tenent Brolingæ. In quibus ciuitates hæ		
Stagabaza	133	28 $\frac{1}{2}$
Bardaotis	137 $\frac{1}{2}$	28 $\frac{1}{2}$

Chataros appellat
Diodorus, Chateos
Strabo, quibus pul-
chritudo est in ma-
ximo precio.

Narsinge regnum
mediterraneum in
die potētissimum.

Quæ sub ijs sunt, habitant Poruari
In quibus ciuitates hæ

Bridama	134 $\frac{1}{2}$	27 $\frac{1}{2}$	
Tholobona	136 $\frac{1}{3}$	27	
Malæta	133 $\frac{1}{2}$	25 $\frac{1}{2}$	$\frac{1}{3}$

Et sub ipsis usq; Vxentū montē, Abifathri
In quibus ciuitates hæ

Maliba	140	27	
Aspathis	138 $\frac{1}{2}$	25 $\frac{2}{3}$	
Panassa	137 $\frac{2}{3}$	24 $\frac{1}{2}$	$\frac{1}{2}$
* Sageda Metropolis	133	23 $\frac{1}{2}$	$\frac{1}{2}$
Balantipyrgum	136 $\frac{1}{2}$	23 $\frac{1}{2}$	

Iis orientiores usq; Gangem Mandalæ sunt
In quibus ciuitates hæ

Astthagura	142	25	
------------	-----	----	--

Et apud ipsum fluuium ciuitates

Sambalaca	141	29 $\frac{1}{2}$	
Sigalla	142	28	
* Palibothra regia	143	27	
Tamalites	144 $\frac{1}{2}$	26 $\frac{1}{2}$	$\frac{1}{2}$
Orcophanta	146	24 $\frac{1}{2}$	

Similiter quæ sub Bettigo monte sunt tenent
Brachmanæ Magi usq; ad Betios

In quibus ciuitates hæ

Brachme	128	19	
---------	-----	----	--

Quæ uerò sub Adifathro usq; Aruræostenent Badiamæi

In quibus est ciuitas

Tarhliba	134	18 $\frac{1}{2}$	$\frac{1}{3}$
----------	-----	------------------	---------------

Quæ autem sub Vxento sunt, tenent Dryllophyllitæ

Quorum ciuitates

Sibrium	139	22 $\frac{1}{3}$	
Opotura	137 $\frac{1}{2}$	21 $\frac{2}{3}$	
Ozoana	138 $\frac{1}{4}$	20 $\frac{1}{2}$	

Orientaliores usq; Gangē sunt Cocconagæ
In quibus ciuitates hæ

Dofara	142 $\frac{1}{2}$	22	
--------	-------------------	----	--

Et uersus fluuium in parte occidentali

Cartinaga	146	23	
Cartasina	145 $\frac{1}{2}$	21 $\frac{2}{3}$	

Supra autem Mæsolos Salaceni, iuxta Aruræos montes

In quibus ciuitates hæ

Benagorum	140	20 $\frac{1}{4}$	
Castra	138	19 $\frac{1}{2}$	
Magaris	137 $\frac{1}{2}$	18 $\frac{1}{3}$	

Iuxta autem Gangem flu. sunt Sabaræ apud q̄s
Adamas est in copia Et ciuitates hæ

Tasopium	140 $\frac{1}{2}$	22	
Caricardama	141	20 $\frac{1}{4}$	

Regionem autem, quæ circa ostia Gangis
fluuij est omnem * Gangaridæ tenent

In quibus ciuitas

* Gangeregia	146	19 $\frac{1}{4}$	
--------------	-----	------------------	--

Reliquum autem Ariacæ quidem regio

nis mediterraneæ sunt ciuitates & pa-
gi ab occasu quidē Byndæ fluuij hæ

Manippala	119 $\frac{1}{2}$	20 $\frac{1}{2}$	$\frac{1}{4}$
Sarifabis	119	20	
Tagara	118	19	$\frac{1}{3}$
* Bætana regia Siroptolemæi	117	18	$\frac{1}{6}$
Deopalli	115 $\frac{2}{3}$	17 $\frac{1}{2}$	$\frac{1}{3}$
Gamalica	115 $\frac{1}{4}$	17 $\frac{1}{3}$	$\frac{1}{3}$
Omenogara	114	16	$\frac{1}{3}$
Inter Byndæ uerò amnem & Pseudostomum			
Nagaruris	120	20	$\frac{1}{4}$
Tabaso	121	20	$\frac{2}{3}$
Inde	123	20	$\frac{1}{2}$
Tiripangalida	121 $\frac{1}{4}$	19	$\frac{2}{3}$
* Hippocura regia Baleocuri	119 $\frac{1}{2}$	19 $\frac{1}{4}$	$\frac{1}{6}$
Subuttum	120 $\frac{1}{4}$	19	$\frac{1}{6}$
Sirimalaga	119 $\frac{1}{3}$	18	$\frac{1}{2}$
Calligeris	118	18	
Modogulla	119	18	
Petirgala	117 $\frac{1}{2}$	17 $\frac{1}{4}$	$\frac{1}{4}$
Bannauasi	116	16	$\frac{1}{2}$

Virorum autem Pyratarum mediterraneæ
ciuitates hæ

Olochoera	114	15	
* Musopalle Metropolis	115 $\frac{1}{2}$	15 $\frac{1}{2}$	$\frac{1}{4}$
* Limyrice mediterranea ab occidentali quidem parte			

Pseudostomi ciuitates hæ

Narulla	117 $\frac{1}{2}$	15 $\frac{1}{4}$	$\frac{1}{2}$
Cuba	117	15	
Pallura	117 $\frac{1}{4}$	14 $\frac{2}{3}$	

* Inter Pseudostomum uerò & Barim flu.

ciuitates hæ

Pafage	124 $\frac{1}{3}$	21 $\frac{1}{2}$	$\frac{1}{3}$
Mastanur	121	18 $\frac{2}{3}$	
Curellur	119	17 $\frac{1}{2}$	$\frac{1}{2}$
Punnata in qua Beryllus	120 $\frac{2}{3}$	17 $\frac{1}{2}$	$\frac{1}{2}$
Haloe	120 $\frac{2}{3}$	17 $\frac{1}{2}$	$\frac{1}{2}$
* Carura regia Cerobothri	119	16 $\frac{1}{3}$	$\frac{1}{3}$
Arembur	121	16 $\frac{1}{3}$	$\frac{1}{3}$
Berderis	119	15 $\frac{1}{2}$	$\frac{1}{3}$
Pantipolis	118	15 $\frac{1}{3}$	$\frac{1}{3}$
Adarima	119 $\frac{1}{2}$	15 $\frac{1}{3}$	$\frac{1}{3}$
Coreur	120	15	

Aiorum mediterranea

Morunda	121 $\frac{1}{2}$	14 $\frac{2}{3}$	
---------	-------------------	------------------	--

Careorum mediterranea

Mendela	123	17 $\frac{1}{3}$	$\frac{1}{2}$
Selur	121 $\frac{1}{2}$	16 $\frac{1}{4}$	$\frac{1}{2}$
Tittua	122	15 $\frac{2}{3}$	$\frac{1}{2}$
Mantitur	123	15 $\frac{1}{2}$	$\frac{1}{4}$

Pandionorum mediterranea

Tænur	124 $\frac{1}{2}$	18 $\frac{2}{3}$	$\frac{1}{4}$
Perincari	123 $\frac{1}{3}$	18	
Corindiur	125	17 $\frac{2}{3}$	$\frac{1}{2}$
Tangala	123 $\frac{1}{2}$	16 $\frac{1}{2}$	$\frac{1}{4}$

* Modura

Curtius & Diodorus, sed longe in alio situ hos ipsi cum Strabone collocat, nempe inter Indi & Gægis fontes, iuxta Pori regis ab Alexandro uicti regionē, que iuxta Hydaspis fontes erat.

Hinc Palibothri populi, quos Plinius & Strabo Prasios appellant, omnium Indiæ potentiam eo tempore antecederant, toto maritimo tractu ab Indo ad Gægem dominantes, quod & Pomponius testatur, Diodorus Palicotram urbem appellat, ab Hercule cōditam.

Gægarides Plinio, quorum regem potentissimum Alexander inuadere non est ausus, testantur

*Modura regia Padi onis	125	16
Acur	124 $\frac{1}{2}$ $\frac{1}{4}$	15 $\frac{1}{3}$
Batorum mediterranea		
Calindoca	127 $\frac{2}{3}$	17 $\frac{1}{2}$
Bata	126 $\frac{1}{2}$	17
Tallara	128	16 $\frac{1}{2}$ $\frac{1}{4}$
Paraliæ Soretanorum mediterraneæ ciuitates		
Calur	129	17 $\frac{2}{3}$
Tennagora	132	17
Icur	129	16 $\frac{2}{3}$ $\frac{1}{3}$
*Orthura regia Sornatis	130	16 $\frac{1}{3}$ $\frac{1}{4}$
Bere	130 $\frac{1}{3}$	16 $\frac{1}{4}$
Abur	129	16
Carmara	130	15 $\frac{2}{3}$
Magur	130	15 $\frac{1}{4}$
Aruarnorum ciuitates mediterraneæ		
Cerauge	133	16 $\frac{1}{4}$
Phruriū seu præfidiū	132	15
Carigæ	132 $\frac{2}{3}$	15
Poleur	131 $\frac{1}{2}$ $\frac{1}{2}$	14 $\frac{1}{3}$
Picendaca	131 $\frac{1}{2}$ $\frac{1}{2}$	14
Iatur	132 $\frac{1}{2}$ $\frac{1}{2}$	14
Scopidura	130 $\frac{1}{4}$ $\frac{1}{2}$	15 $\frac{1}{2}$ $\frac{1}{12}$
Icarta	133 $\frac{1}{2}$	13 $\frac{2}{3}$
*Malanga regia Bassaronagis	133	13
Candipatna	133 $\frac{1}{2}$	12 $\frac{1}{3}$
Mæsolorum mediterranea		
Calliga	138	17
Bardamana	136 $\frac{1}{4}$	15 $\frac{1}{4}$
Coruncala	135	18
Pharythra	134 $\frac{2}{3}$	13 $\frac{1}{3}$ $\frac{1}{2}$
*Pityndra Metropolis	135 $\frac{1}{2}$	12 $\frac{1}{2}$
Insulæ autem adiacent expositæ parti Indiæ in Canticolpo sinu		
Barace	111	18
In littore uerò usq; sinum Colchicum		
Milizigeris	110	12 $\frac{1}{2}$
Heptanesia insula	113	13
Tricadiba	113 $\frac{1}{2}$	11
Peperina	115	12 $\frac{2}{3}$
Trinesia insula	116 $\frac{1}{3}$	12
Leuce	118	12
Nanigeris	122	12
In sinu Argarico		
*Cory insula	126 $\frac{1}{2}$	13

Indiæ extra Gangem

SITVS.

CAPVT II.

TABVLA XI. ASIAE.



X T R A Gangem India terminatur ab occasu Gange fluuij. A septentrionibus expositis partibus Scythiæ & Sericæ. Ab oriente Sinarum regione, iuxta meridionalem lineam emissam à fine Sericæ, usq; ad sinum magnum appellatum, & sinu ipso. A meridie autem Indico pelago, & parte maris Parassodis, quod ab insula Menuthiadæ per lineam parallelam extenditur, usq; ad opposita magno sinui, huius igitur partis littorea per hunc modum se habent

In sinu Gangetico post Gangis ostium Antibolum appellatum

Æradorum

Pentapolis	150	18
Catabedæ flu. ostia	151 $\frac{1}{3}$	17
* Baracura Emporium	152 $\frac{1}{2}$	16
Tocofannæ flu. ostia	153	14 $\frac{1}{2}$

Argentæ regionis

Sabba ciuitas	153 $\frac{1}{2}$	13 $\frac{1}{3}$ $\frac{1}{4}$
Sadi flu. ostia	153 $\frac{1}{2}$	12 $\frac{1}{2}$
Sada ciuitas	154 $\frac{1}{3}$	11 $\frac{1}{3}$ $\frac{2}{3}$
* Berrabonna Emporiū	155 $\frac{1}{2}$	10 $\frac{2}{3}$
Temalæ flu. ostia	157 $\frac{1}{2}$	9

Promonto, quod post ipsam est

In sinu Sabaraco

Besyngitorum Antropophagorum

Sabara ciuitas	159	8 $\frac{1}{2}$
* Begynga Emporiū	162 $\frac{1}{3}$	8 $\frac{1}{3}$ $\frac{1}{12}$
Begyngæ flu. ostia	162	9
Berobe ciuitas	162 $\frac{1}{2}$	6
Promonto, post ipsam	159	4 $\frac{2}{3}$

Chrysiæ uel aureæ Chersonesi

* Tacola Emporium	160	4 $\frac{1}{4}$
Promont. post ipsam	158 $\frac{2}{3}$	2 $\frac{2}{3}$
Chrysoanæ flu. ostia	159	1
Sabana Emporium	160	Australis 3
Palande flu. ostia	161	Australis 2
Maleucolon promont.	163	Australis 1
Attabæ flu. ostia	164	Australis 1
Coliciuitas	164 $\frac{1}{3}$	Æquinoct.
Perimula	163 $\frac{1}{4}$	2 $\frac{2}{3}$
Perimulicus sinus	162 $\frac{1}{2}$	4 $\frac{1}{4}$

Lestorum siue Piratarum regionis

Samarade	163	4 $\frac{1}{2}$ $\frac{1}{3}$
Pagrafa	165	4 $\frac{1}{2}$ $\frac{1}{3}$
Sobani flu. ostia	165 $\frac{2}{3}$	4 $\frac{1}{2}$ $\frac{1}{4}$
Fontes fluuij	162 $\frac{1}{2}$	13
Thipinobasti Emporium	166 $\frac{1}{3}$	4 $\frac{1}{2}$ $\frac{1}{4}$
Acadra	167	4 $\frac{1}{2}$ $\frac{1}{3}$
* Zabæ ciuitas	168 $\frac{1}{3}$	4 $\frac{1}{2}$ $\frac{1}{4}$

Magni sinus

Quod iuxta principium est magnum promonto.	169	4 $\frac{1}{4}$
--	-----	-----------------

Mucini regio ab incolis hodie nuncupatur, scilicet a Gange usq; Cyambam prouinciam: india etiā minorem hanc uocamus.

Bangella hodie ciuitas foecundissima, & regnum latissimum

Tamalæ ciuitate hoc loco sitam ait lib. 1. c. 13.

Malacha nunc dicitur mura magnitudinis, à Portugalensibus ut capta, quod testatur epistola Emanuelis regis ad Leonem decimum.

Regnum Pego dicitur.

Sinus hic hodie dicitur mare de Sur, & Archipelagus innumerarum insularum.

Ciuitas Pego inter
Orientales nulli se
cunda.

Thagora	168	6
* Balonga Metropolis	167 $\frac{1}{2}$	7
Throana	167	8 $\frac{1}{2}$
Daonæ flu. ostia	167	10
Fontes fluuij	163	27
* Cortatha Metropolis	167	12 $\frac{1}{2}$
Synda ciuitas	167 $\frac{1}{4}$	13 $\frac{2}{3}$
Pagrafa	167	14 $\frac{1}{2}$
Dorij flu. ostia	168	15 $\frac{1}{2}$
Fontes fluuij	163	27
Aganagara	169	16 $\frac{2}{3}$
Seri flu. ostia	171 $\frac{1}{2}$	17 $\frac{1}{3}$
Fontes fluuij	170	32
Alius fons	173	30
Coniunctio	171	27
Limes magni sinus uersus Sinas	173	17 $\frac{1}{3}$
Montes autem in hac parte nominantur,		
Bepyrus, cuius fines habent gra-		
dus	148	34 & 154
Et Mæandrus, cuius fines habent gra-		
dus	152	24 & 160
Et Damasi montes, quorum fines habent		
partes	162	23 & 166
Et Sementhini pars occidentalis, cuius finis		
habet gradus	170	33 & 180
A Bepyrro uerò in Gangem exeunt fluuij duo.		
Quorum eius qui magis septentrionalis est fon-		
tes habent partes	148	33
Coniunctio uerò cū Gange	140 $\frac{1}{4}$	30 $\frac{1}{3}$
Fluuij uerò qui post ipsum est fontes ha-		
bent	152	27
Cōiunctio autē cuius cū Gange	144	26
A Mæandro uerò fluunt, qui post Gangē sunt		
amnes usq; Bisynga flu. Serus autē fluuius à mō-		
te Semāthino è duobus fontibus fluit. Quorū		
qui occidētalior est, gradus habet	173 $\frac{1}{2}$	30
Qui uerò magis orientalis	173 $\frac{1}{2}$	30
Iunguntur autem circa	171	27
A Damasis montibus autem fluunt Daonas &		
Dorias. Extēditur autem usq; Bepyrum Dao-		
nas, & Dorius quidē à situ	164 $\frac{1}{2}$	28
Daonas uerò à Damasis mōtibus	162	20 $\frac{1}{2}$
A Bepyrro autē monte	153 $\frac{1}{2}$	27 $\frac{1}{2}$
Et coniunguntur fluxus circiter	160 $\frac{1}{3}$	19
Sobanus autem	162 $\frac{1}{2}$	13
Et qui per auream Chersonesum fluūt inuicē cō-		
miscēt, primū à dorsis superiacētibus Cherso-		
neso, sine noīe, ex qbus unus ad Chersonesum		
fluens, primo Attabā scindit circa	161 $\frac{1}{2}$	3
Chrysoanum uerò circa	161	1 $\frac{1}{3}$
Reliquus autem fit Palandas		
Tenēt autē partē hāc ab orientali latere Gangis		
p totum latus ipsius, qui magis septentrionales		
sunt Gangani, p quos Sarabij excurrit fluuius.		
Et in ijs ciuitates hęc sunt		
Sapulus	159	35

Hi sunt orientaliſſi
mi, ubi à Nicolao
Veneto Ratha
urbs nominatur.

Sorna	138 $\frac{2}{3}$	34 $\frac{2}{3}$
Heorta	138 $\frac{1}{2}$	34
Rhappha	137 $\frac{2}{3}$	33 $\frac{2}{3}$

Sub ijs uerò sunt Marundæ, usq;

Gangaridas

In quibus ciuitates sunt apud

Gangem ab oriente

Boræta	142 $\frac{1}{3}$	29
Corygaza	143 $\frac{1}{2}$	27 $\frac{1}{4}$
Condota	145	26
Celydna	146 $\frac{1}{2}$	25 $\frac{1}{2}$
Aganagora	146 $\frac{1}{2}$	22 $\frac{1}{2}$
Talarga	146 $\frac{2}{3}$	21 $\frac{2}{3}$

Inter montem autē Imaū & Bepyrū, Tacorei
sunt, maxime ad Arctos uergētes, Corancali ue-
rò sub eis. Postea Passalæ. Post quos supra
Meandrū Tilædæ. Vocāt autē sic Basadas, sunt
enim breues, incurui, crassi, & fronte latiores,
colore albi. Supra autē Cirradiā, in qua dicunt
gigni optimū malabathrū, habitāt iuxta quidē
montē Mæandrū Tameræ Anthropophagi.
Super Argenteā autē regionē, in qua multa es-
se dicunt metallā nō signata, superiacet autē Au-
rea regio, Besyngitis appropinquans, quæ &
ipsa metala auri q̄ plurima habet. Qui eā inco-
lunt, siſr sunt albi colore, & crassi, & breues atq;
simi. Iterū inter Bepyrū montē, & montes Da-
masos, quæ magis ad Arctos uergunt, tenent
Aminachæ. Et sub ijs sunt Indaprathæ. Post
quos Iberingæ. Post Dabasæ, & usq; Mæan-
drū Nāgalogæ, quod significat mundū nudū.
Inter q̄ montes Damasos & litem qui uersus
est Sinas maxime septētrionales sunt Cacobæ.
Et sub ijs Basanaræ. Postea Chalcitis regio,
in qua plurima metala æris sunt Sub qua usq;
magnum sinum Cadutæ, & Barræ. Post quos
Sindi. Postea Daonæ ad flu. eiusdem noīs. Et
post ipsos montana sunt iuncta regioni Lesto-
rū siue Prædonū Tigres habentia & Elephan-
tes, Hanc Lestorū siue Prædonū regionē qui co-
lunt, ferini esse dicuntur, & in specubus habita-
re, & pellem habere similem Hippopotamis,
quæ sagittis minime trañci potest.

Ciuitates autē & uici huius partis medi-
terranei nominantur. Postea quæ
iuxta Gāgem exposita sunt hęc

Selampura	148 $\frac{1}{2}$	33 $\frac{1}{3}$
Canogiza	143	32
Calsida	146	31 $\frac{1}{2}$
Eldana	152	31
Afanamara	155	31 $\frac{1}{2}$
Archinara	163	31
Vrathenæ	170	31 $\frac{1}{3}$
Suanagura	145 $\frac{1}{2}$	29 $\frac{1}{2}$
Sagoda	155 $\frac{1}{3}$	29 $\frac{1}{3}$
Anthina	162	29

Salatha

Salatha	165 $\frac{2}{3}$	28 $\frac{1}{3}$
* Rhādamarcotta, in qua Naadus	172	28
Athenagurum	146 $\frac{1}{3}$	27
Maniæna	147 $\frac{1}{4}$	24 $\frac{2}{3}$
* Tosale Metropolis	150	23 $\frac{1}{3}$
Alofanga	152	24
Adifaga	159 $\frac{1}{2}$	23
Cimara	170	23 $\frac{1}{4}$
Parifara	149	22 $\frac{1}{4}$
* Tugma metropolis	152 $\frac{1}{2}$	22 $\frac{1}{4}$
Arisabium	158 $\frac{1}{2}$	22 $\frac{1}{2}$
Posinara	162 $\frac{1}{4}$	22 $\frac{1}{2}$ $\frac{1}{3}$
Pandaffa	165	21 $\frac{1}{3}$
Sipiberis	170	21 $\frac{1}{4}$
* Triglyphon regia, quod & Trilingū	154	18

In hac galli gallinacei barbati esse dicuntur & corui, & Psitaci albi.

Lariagara	162 $\frac{1}{2}$	18 $\frac{1}{4}$
Rhingiberi	166	18
Agimætha	170 $\frac{2}{3}$	18 $\frac{2}{3}$
Tomara	172	18
Daona	165	15 $\frac{2}{3}$
* Mareura metropolis q̄ & malthura	158	12 $\frac{1}{2}$

Et in aurea Chersoneso

Lasippa	161	12 $\frac{1}{2}$
Bareuaora	164	12 $\frac{1}{2}$ $\frac{1}{3}$
Balonca	162	4 $\frac{2}{3}$
Cocconagara	160	2
Tharra	162	Australis 1 $\frac{2}{3}$
Palanda	161	Australis 1

Insulæ autem dicuntur in exposita parte Indiæ hæ

Bazacata	149 $\frac{1}{2}$	9 $\frac{2}{3}$
----------	-------------------	-----------------

In hac conchæ multæ. Et qui hanc incolunt, nudi continuo degere feruntur, uocariq̄ Agmatas. Sunt & insulæ tres Sindæ Antropophagorum, quarum mediū partes habet 152 Australis 8 $\frac{2}{3}$

Bonæ fortunæ	145	4 $\frac{1}{4}$
Barussæ quinque, quarum, medium habet	152 $\frac{2}{3}$	Australis 5 $\frac{1}{3}$

In ijs Antropophagi incolæ esse perhibent. Similiter aliæ Antropophagorū insulæ tres, quæ Sabadibæ appellant, q̄rū mediū 160 Aust. 8 $\frac{1}{2}$

Iabadij hoc est hordei insula, feracissima enim hæc insula dicit, & p̄tereà auri multum efficere. Hæc Metropolitim habet à parte septentrionali sine eius occidentali dictam Argenteam, quæ gradus habet 167 Australis 8 $\frac{1}{2}$

Orientalis uerò finis insulæ 169 Australis 8

Satyrorum insulæ tres, quarum interualum 171 Australis 2 $\frac{1}{2}$

Qui has inhabitant, caudas habere dicunt, quales Satyrorū pingunt. Ferunt & hic aliæ insulæ cōtinue esse numero decē, Maniolæ appellatæ, in quibus dicunt nauigia, quæ clauos ferreos habent detineri, ac ideo illa ligneis cōpaginant, ne

quando lapis Hercules, qui circa ipsas gignitur, illa attrahat. Obq̄ hoc super trabibus ea in sicco firmari asserunt.

Tenere autem ipsas dicuntur Anthropophagi Manioli dicti. Harum medium gradus habet 142 Australis 2

Sinarum situs.

CAPVT III.

TABVLA XI. ASIÆ.



IN Æ terminantur à septentrionibus parte Serū exposita. Ab ortu Solis atq̄ meridie terra incognita.

Ab occasu India extra Gangē iuxta lineā annotatā, usq̄ ad magnū sinū, ac ipso magno sinu, & partibus quæ deinde adiacent Ferinis appellatis, ac parte Sinarum, quæ habitāt Ichthyophagi Ætiopes secundum descriptionem hæc Post limitem sinus qui iuxta Indiam notatus est.

Aspitharæ flu. ostia	175	16
Fluuij fontes, qui ab orientalibus partibus Semanthini sunt montis	180	26
Brāma ciuitas	176 $\frac{2}{3}$	12 $\frac{1}{2}$
Ambasti flu. ostia	177	10
Fontes fluuij	179	15
Rhabana ciuitas	177	8 $\frac{1}{2}$
Sæni flu. ostia	176 $\frac{1}{3}$	6 $\frac{1}{2}$
Notium promont.	175	4
Ferini Sinus interior recessus	176	2
Satyrorū promont.	175	Æquinoctia.
Sinarum sinus	178	Australis 4 $\frac{1}{3}$

Hunc habitant Ichthyophagi Æthiopes Cutiaris flu. ostia 177 Australis 7

Iuxta quod miscet Sini amni 179 Æquinoctia.

Fontes fluuij 180 Australis 2

* Cattigara Sinarū statio 177 Australis 8 $\frac{1}{2}$

Tenent autē regionē, quæ maxime ad Arctos uergit, Semāthinæ supra eiusdem nominis montē. Sub ijs autē atq̄ monte Acadræ. Post quos Spioræ. Postea apud magnū Sinum Ambastæ, & circa alios sinus Ichthyophagi Sinæ.

Ciuitates autem Sinarum mediterraneæ hæ nominantur

Achatara	178	21 $\frac{1}{4}$
* Aspithra	175 $\frac{1}{2}$	16 $\frac{1}{4}$
Coccoranagara	179	Australis 2
Sarata	180	Australis 4
* Et Metropolis Sinæ	180	Australis 3

Eā tamē nō ærea moenia habere dicunt, nec quæ quā memoratu dignū. Circūdat autē à Cattigaris uersus occasum terra incognita, mare Prasfode amplectens, usq̄ promont. Prasum, à quo

Magi & Cyamba prouinciæ Magnæ Chaam Tartarorum subditæ.

Sinum magnum dixi esse hodie mare de Sur, ad quem Hispani uersus occidentem nauigando perueniunt, terrestri itinere duorum dierum interiecto, per isthmum inter Parias, & Temixtitan: quanquam & per mare ad austrum circūire liceat.

Var Moabar regnum recentiores quidā hoc loci statuerent.

Chnigaphola nūc et Sian due in Malacha insignes urbes.

Hinc Chryse & Argyræ aureū & argenteum solum habentes insule Plinio Melæ & alijs dicuntur, quas Maritianus Chryseram & Agyræa nominat. ἄργυρος enim aurum, ἄργυρος argentum dicitur.

incipit, ut dictum est, maris asperi sinus, terram coniungens Rhapto promont. & partibus australibus Azaniæ.

Taprobanes insulæ

SITVS.

CAPVT IIII.

TABVLA XI. ASIAE.



CORY Indiæ promontorio opponit promontorium insulæ Taprobanes, quæ olim Symondi insula dicebatur, nunc autem Salice. Qui eam habitant, cõmuni uocabulo Salæ dicuntur, mulierum crinibus omnes ferè tecti.

Nascitur apud hos oriza, mel, zingiber, beryllus, hyacinthus, & uniuersorum metallorũ genera, auri & argenti & aliorũ. Elephãtes gignit & Tigres. Eius promontorium, quod dictum est Cory opponi, gradus habet 126 12 1/2

Et uocat Boreũ promont. Alia autẽ circumscriptione habetur in hunc modum. Post dictum Boreũ pmont. quod gradus habet 126 12 1/2

Galiba extrema	124	11	1/3
Margana ciuitas	123	10	1/3
Iogana ciuitas	123	8	1/3 1/2
Anarismondi promont.	122	7	1/2 1/4
Soanæ flu. ostia	122	6	1/4
Fontes fluuij	124	3	
Sindocanda ciuitas	122	5	
Priapidis portus	122	3	2/3
Anubingara	121	2	2/3
Prasodes sinus	121	2	
Iouis extrema	120	1	
Nubartha ciuitas	121		Æquino.
Azani flu. ostia	123		Austra. 1
Fontes fluuij	126		Septentrio. 1
Hodoca ciuitas	123		Australis 2
Orneon uel auuiũ extrema	125		Austra. 2 1/2
Dagana ciuitas sacra luna	126		Australis 2
Corcobara ciuitas	127		Austra. 2 1/3
Dionysi seu Bacchi ciuitas	130		Austra. 1 1/2
Cetæum promont.	132		Austra. 2 1/6
Baraci flu. ostia	131		Septentri. 1
Fontes fluuij	128	2	
Bocana ciuitas	131	1	1/3
Mordi portus	131	2	1/3
Baraththa ciuitas in extremis	131	3	1/4
Solis portus	130	4	

Littus magnum

Rocuri ciuitas in promont.	131	5	2/3
Rhizala portus	130	6	1/2 1/3
Oxia promont.	130	7	1/2
Gangis flu. ostia	129	7	1/3
Fontes fluuij	127	7	1/4

Solis insulam facit Plinius, quæ & Nympharũ rubẽs cubile dicitur: ubi ob æstum intolerabile omne animans ingressum ui circum su si aeris cõfestim exanimatur.

Asatana portus	129	8	
Agadiba ciuitas	129	8	1/2
Panti Sinus	128	9	1/2
Anubingara ciuitas	128	9	2/3
* Modutti emporium	128	11	1/3
Phasis flu. ostia	127	11	1/3
Fontes fluuij	126	8	
* Talacori emporium	126	11	2/3

Post quod est Boreũ promontoriũ. Mõtes in insula insignes sunt, qui Galibi appellantur, ex quibus fluunt Phasis, & Ganges. Et mons, qui Malea dicitur, unde fluunt Soanas, & Azanos, & Barraces. Et sub hoc monte usq; mare sunt Elephantũ pascua. Tenet autẽ insulã à parte maxime septentrionali Galibi & Maduntæ. Sub quibus Anurogrãmi, & Nanagadibi. Et sub Anurogrãmibus Soani. Sub Nanagadibibus autẽ Senni. Subq; ijs etiã Sandocandæ quidem uersus occasum. Et sub ipsis usq; Elephantũ pascua Bumafani. Tarachi autẽ uersus solis ortũ tenet. Sub quibus Bocani & Morduli, & q; maximè australes sunt Rhogãdani & Nanigiri.

Ciuitates autẽ in insula mediterraneæ hæ sunt

Anurogrãmum regia	124	8	2/3
* Maagrãmũ Metropolis	127	7	1/3
Adisamum	129	5	
Poduce	124	3	2/3
Vlispada	126		Borealis 2/3
Nacaduma	128		Æquino.
Vangana	120	11	1/3
Canathra	121	11	1/4 1/3
Orneorum uel auuium	119	8	1/2 1/2
Aegidiorum	118	8	1/2
Monache	116	4	1/4
Ammine	117	4	1/4
Carcus	118		Australis 2/3
Phelicus	116		Australis 2 2/3
Erene	120		Australis 2 1/2
Calandadrua	121		Australis 5 1/2
Arana	126		Australis 4 1/3
Bassa	126		Australis 6 1/2
Balaca	129		Australis 5 1/2
Alaba	131		Australis 4
Gumara	133		Australis 1 2/3
Zaba	135		Æquinoct.
Zibala	135		Borealis 4 1/4
Nagadiba	135		Borealis 8 1/2
Susuara	130		Borealis 11 1/4

Orbis igitur necnõ prouinciarũ ac præfecturarũ enarratio particularis, hoc nobis explanata sit modo. Cæterũ cũ in principio cõpositionis ostēderimus, quo pacto cogniti orbis pars, in sphaera describi possit, necnõ in superficie plana, ut

Pynder hodie, & est celebrior totius insulæ portus.

na ut, maxime similis & cōmensilis sit ijs, quæ in sphaera cōprehenduntur solida, cōgruatq; talibus uniuersi orbis explanationibus, descriptio nem quandam addere summariam, ad demonstrationem eorum quæ uniuersaliter sunt contemplata, absoluat & ipsa secundum conuenientem rationem, quæ ita se habet.

Descriptio summaria

TABVLÆ ORBIS.

CAPVT V.



ORBIS noster in tres diuisus est continentes à uetustioribus illis, qui sigillatim cōdiligentissimè scripsere, commentariosq; reliquere de singulis, sicuti in historia, quibus & nos astipulamur, qui partim hæc inspeximus, partim uerò diligenter ab eis excepimus, ac ideo tabulam quo pacto totus orbis figurari possit, subiicere deliberauimus, ut nil discendi cupidis in expertum relinquatur, ex ijs, quæ particulatim utilia sunt, quo omnis historia ornetur, pariter & acumen uirum naturalium excitetur.

Pars terræ nostræ habitabilis terminatur ab ortu solis terra incognita, quæ populis orientibus Asiæ magnæ adiacet, Synisq; ac Sericæ.

A meridie similiter terra incognita, quæ pelagus ambit Indicum, & quæ Æthiopiã, quæ à meridie est Libyæ, uocaturq; Agisymba, complectitur.

Ab occasu etiam terra incognita, quæ sinu excipit Æthiopicum Libyæ, & deinde oceano occidentali, qui occidentalissimis Libyæ & Europæ adiacet partibus.

A septentrionibus autem coniuncto sibi oceano, qui insulas cōplectitur Britannicas necnō Europæ Borealissimas, appellaturq; Deucalidonus & Sarmaticus, ac etiã terra incognita, quæ Borealissimis magnæ Asiæ adiacet regionibus, Sarmatiæ & Scythiæ, & Sericæ. Ex æquoribus uerò, quæ ab orbe excipiuntur habitabili, mare nostrum cū adnexis sibi sinibus, utpote sinu qui iuxta Adriam est, Pelagusq; Ægeum, necnō Propontidē, pontum quoq; ac Paludem Mæotim, per solum fretum Herculeum cū oceano cōmiscet, pelagi angustias quasi Isthmum Chersonesi instar faciens. Hyrcanum uerò mare, quod & Caspium dicitur, undiq; terra circumdatur, insulæ quo ad continentem oppositum, simile.

Similiter & mare, quod iuxta pelagus est Indicum, totum cū adiacētibus ei sinibus, tã iuxta sinum Arabicum, q̄ persicum, necnō Gangeticum, & eum qui proprie magnus uocat sinus, undiq; à terra cir-

cum ambitur. Quapropter ex tribus cōtinentibus, Asia adnectit Lybiæ, & per dorsum Arabiæ quod mare nostrum à sinu segregat arabico, & per terram incognitam, quæ ab Indico alluit pelago. Europæ uerò adnectit per dorsum, quod inter paludem est Mæotim, oceanumq; Sarmaticum, super Tanais amnis defluuio. Lybia uerò ab Europa solū fretum disiungit, per se ipsam illi cohærens minime, sed per Asiã omnino, quoniam illa utriq; cōnectit, ambasq; per orientalem plagam attingit. Porro ex tribus illis cōtinentibus, magnitudinis gratia, Asia est prima, secunda Lybia, tertia Europa. Similiter iter maria prædicta, quæ à terra excipiuntur, rursus ob magnitudinem primū est mare iuxta Indicum pelagus, secundum nostrum, tertium Hyrcanum, quod & Caspiū. Præterea inter sinus insigniores, primus est similiter & maior Gangeticus, secundus Persicus, tertius uerò Magnus, quartus Arabicus, quintus Æthiopicus, sextus Ponti, septimus Ægei pelagi, octauus Paludis Mæotidis, nonus Adriæ, Decimus uerò Propontidis. Ex insulis uerò insignioribus & peninsulis, prima est Taprobane, secunda Albonis Britannicorum, tertia aurea Chersonesus, quarta Iuuernia Britannicorum, quinta Peloponnesus, sexta Sicilia, septima Sardinia, octaua Cirnus, quæ & Corsica, nona Creta, decima Cyprus. Sanè meridionalē terræ cognitæ finem terminat parallelus, qui æquinoctiali est australior partibus $16\frac{1}{2}$ qualiū est circulus maximus 360. Totidem etiã partibus qui per Merocē scribitur, æquinoctiali est septentrionalior. Septentrionalē uerò finem terminat parallelus, qui æquinoctiali est septentrionalior partibus 63 scribitur autem per Thylē insulam, ita ut latitudo terræ cognitæ partium fiat $79\frac{1}{2}$ aut integris gradibus 80. Stadiis uerò quadraginta millibus ferè, ita ut pars una, seu gradus unus, quingenta contineat Stadia, quæ admodum ex diligentibus deprehensum est dimensionibus. Totius uerò ambitus centum & octuaginta millia cōprehendat stadia. Rursus orientalem finem terræ cognitæ terminat meridianus scriptus per Synarum metropolim, distans ab eo, qui per Alexandriam scribitur, orientem uersus, super æquinoctiali partibus $119\frac{1}{2}$ octo autem horis ferè æquinoctialibus. Occidentalē uerò finem terminat ille qui per fortunas scribitur insulas, distatq; ab eo, qui per Alexandriam partibus $60\frac{1}{2}$ horis autem æquinoctialibus quatuor. A semicirculo uerò orientalissimo partibus 180. hac oris æquinoctialibus 12. ita ut longitudo orbis cogniti esse colligatur, super parte quidē æquinoctialis, stadiorum nonaginta milia. Super eo uerò qui est australissimus octuaginta & sex millium ac trecentorum & ferè triginta. At super eo qui est septentrionalissimus millia

Falsum est.

Imo solo Isthmo ad sinum Arabicum nec est ibi aliqua terra incognita.

Hodie usq; ad Caput bonæ spei, quæ est Africae continentis 32. gradus altitudinis meridionalis numerantur.

Nulla ab occasu hodie terra incognita, sed occidentales Africae partes Caput albu & Caput uiride dicuntur, Oceano adiacentes.

Hoc esse falsum manifeste hodie ostendit Portugalesium in Calecut nauigatio.

quadraginta octingenta quinquaginta quatuor. Et rursus super eo, qui per Rhodum scribitur, sub quo potissimum factæ sunt dimensiones, distante ab æquinoctiali partibus 36. stadiorum septuaginta duorum ferè millium. Super eo autem qui per Syenem est quicquid ab æquinoctiali distat partibus $23\frac{1}{2}\frac{1}{3}$. qui ferè in medio totius latitudinis situs est, Stadiorum octuaginta duo millia trecentorum triginta sex, secundum proportionem ipsam dictorum parallelorum ad æquinoctialem, ita ut longitudo orbis latitudine maior fiat, in climatibus quidem septentrionalissimis, quinquagesima ferè parte, in his uerò per Rhodum dimidia quodammodo & tertia parte, in his autem per Syenem totidem & ferè sexta, in australissimis quoque totidem. In his uerò qui sub æquinoctiali sunt totidem, ac insuper quarta. Magnitudo autem maximi diei seu noctis, in parallelo quidem inter prædictos australissimo horarum æquinoctialium est 13. totidem & in eo qui per Meroën scribitur. In æquinoctiali autem horarum est 12. In eo uerò qui per Syenem describitur, horarum 12 $\frac{1}{2}$. At in eo qui est per Rhodum 14 $\frac{1}{2}$. In septentrionalissimo autem & qui per Thylè est 20. ita ut totius latitudinis differentia fiat horarum æquinoctialium nouè.

Armilaris Sphæræ

CVM HABITABILI
li descriptio.

CAPVT VI.



DESCRIPTIO igitur dispositionis uniuersæ, ad tantam usque, competenter se habet. uerum haud absurdum erit his addere, quoniam modo apparens terræ semisphæriam, in quo habitabilis nostra est, in plano describat, à sphæra comprehensum armillari quandoquidem plures qui demonstrationem hanc aggressi sunt ineptissime ea usi uidentur. Proponat igitur sphæram armillarem in plano describere, quæ partem complectatur terræ ita uisus situm habentem, secundum quem rectæ linearis sit communibus sectionibus, hoc est meridiani, qui per tropicas notas, cui & longitudo subiacebit, nostram habitabilem bifariam incidit, & paralleli, qui per Syenem in terra scribitur, qui & ipse latitudinem orbis æqualiter ferè secat. Sic autem habeantur rationes magnitudinum armilaris sphæræ & terræ, necnon uisus distantia, ut in eo spacio quod inter armillam æquinoctialis & æstiuæ continetur tropici, tota pars terræ appareat co-

gnita: Australiori semicirculo, eius qui per media signa est circuli, super terram constituto, ne ab illo obumbratio quædam fiat, terræ habitabilis, ad Boream constitutæ. His igitur suppositis dicti quidam meridiani, unius rectæ lineæ secundum axim ipsam facient apparitionem, quasi uisus in plano, per eos ducto, cadat. Ob eandem etiam causam parallelus per Syenem, rectæ lineæ apparentiam præbebit, illa existente recta: reliqui uerò ex circulis inscribendis, secundum concava ad rectas lineas, inuersi apparebunt: meridiani quidem ad lineam eam quæ per polos est, paralleli uerò ad illam quæ per Syenem. & magis n̄ qui plus ex utraque parte distant, quæ admodum per se liquet. Quo pacto uerò descriptionem hanc effingere possimus, ut quæ similis sit ad umbramentis uisualibus modus hic per quæ commodus nobis erit.

Esto meridianus qui per signa æquinoctialia in sphæra transit armillari A B C D circa centrum E, & diametrum A E C, intelligaturque A secundum polum Borealem, C uerò australem: ac sumantur B F & D G & B H & D K circumferentiæ in distantibus tropicorum ab æquinoctiali: A autem & L & A M & C N & C O à distantibus poli arctici & antarctici, secetque diameter æstiuæ ipsam A E iuxta P. quum igitur parallelum qui per Syenem scribitur, inter E & A positionem habere oporteat sit aut ratio circumferentiæ, quæ est à parallelo per Syenem ad æquinoctialem, ad quadrantem, quatuor ferè ad quindecim, dimidiæ autem E P ad E A eorundem ferè quatuor ad uiginti sesquitertia erit & E A lineæ quæ ex centro terræ exit. Assumatur iam E Q talium trium qualium est quatuor E A, & in centro E, distantia uerò E Q, scribatur in eodem plano circulus, qui terram complectatur Q R: & diuisa aliqua recta, quæ sit æqualis E Q, in nonaginta sectiones æquales, unius quadrantis æqualis ipsi E P. assumatur quidem E S sectio numerum uiginti trium semis & tertij, at E T sectionum sedecim tertij & duodecim, E V uerò eorundem sexaginta trium, & perducatur X S Y ad Q R recta cadens, uidelicet secundum parallelum per Syenem. Erit igitur T signum per quod scribetur parallelus ille, qui terminat australem finem habitabilis, & oppositus ei qui est per Meroën: V uerò per quod scribetur parallelus, qui terminat finem Borealem, scriptusque per Thylem. Assumatur nunc signum paululum Australius T sicut Z & coniungatur Z D producanturque S Y & Z D, ac coincidant iuxta *. Si igitur nunc expositos circulos intelligamus in plano, per signa tropicorum & polorum, aspectumque super * propter subiecta: lineæ quidem

quidem ab * per M & G ac D & K & O productæ ad A C facient super ipsa sectiones, per quas scribentur ad aspectum segmenta quinque parallelorum: ueluti per sectionem Z scribetur circa D æquinoctialis. Lineæ uerò ab * super L & F & B & H & N coniunctæ apud A C sectiones facient, per quas scribentur ultra terraneæ portiones eorundem parallelorum. Similiter quoque in parallelis describendis in terra, si sumperimus super Q R peculiare ab æquinoctiali distantias, ueluti V & T ac sectiones, quæ fient super eisdem per rectas lineas A Z coniunctis super semicirculo Q R habebimus oppositas eis secundum parallelas positiones, per quas scribentur dictorum parallelorum segmenta: ueluti G V F & D T B: super quibus sumentes exortus eorum quæ ordinanda sunt ex utraque parte meridiani T V & super X S Y recta in peculiaribus trium illorum parallelorum rationibus, scribemus per trium similium signorum particulas, subiectorum meridianorum, tanquam eorum qui definiant longitudinem, & F X B & G Y D.

Multitudo igitur in terra describendorum ad descriptionis magnitudinem adaptanda erit. In Armillarum uerò parabola, id obseruandum est, ut quum singula per dicta quatuor signa transeant, figura effingantur ouali, & non in mucrones desinant, in sectionibus apud circum extremum, ne speciem præbeant fracturæ. Nam illic quoque congruam reliquis flexuram seruari oportet, quæ uis lineamenta curua, quæ ellipsim complectuntur, ultra extremum circum totius descriptionis finitorem cadant, quod & in ueris armillis accidere uidetur. Animaduertendum prætereà, ne circuli solum lineæ existant, sed ut cum aliquali latitudinis commensuratione & colore differant, ac etiam ut ultra terraneæ circulorum portiones, obscuriores habeant colores, quæ illæ, quæ uisui sunt expositæ, quo in proximioribus fiant incisuræ secundum obumbrationes, quæ in ueris eueniunt armillis. Prætereà ut Zodiacus incidat super terram iuxta semicirculum australissimum, & per tropicum hyemalem, incidatur autem ab ipsa secundum Borealem, & per æstiuum tropicum. Conscribemus autem de his quoque in locis opportunis peculiare denominationes, ac etiam in circulis, qui in terra sunt numeros, qui in orbis descriptione sunt explanati distantiarum & horarum. Circa uerò exteriorem circum uentorum ponemus nomina ad imitationem sphaeræ armillaris, apud adiacentes quinque parallelas & polos per adnotationes.

Descriptio extensionis.

N I S.

C A P U T V I I.



CETERVM huiusce extensionis descriptio quæ & summam armillari congruit sphaeræ, talis erit. In plano subiiciatur designatio, una cum terra comprehensa, quæ talem habeat positionem, per quam uisus rectus sit communibus incisionibus, hoc est meridiano, qui bifariam per tropica signa orbem secat, cui & subiacet longitudo nostri habitabilis: & parallelo per Syenem in terra scripto, qui & ipse ferè latitudinem orbis interfecat, ita autem se rationes magnitudinum sphaeræ ac terræ, necnon uisus habeant distantia, ut in spacio, quod inter æquinoctialem est & tropicum æstiuum, tota pars terræ cognita appareat, australiori semicirculo per medium Zodiacæ armillæ, constituto super terram, ne sub hac obumbratio quædam habitabilis nostræ fiat, quæ ad Borealem posita est hemisphaerium, quapropter dicti meridiani unius rectæ lineæ per axem ipsam faciât imaginationem, tanquam uisu in plano per ipsos cadente, ac etiam parallelus per Syenem, ob eam causam rectus uideatur. Reliqui uerò circuli adnotandi, secundum concaua, conuersi appareant, ad lineas rectas, meridiani quidem ad eam lineam quæ per polos transit. Paralleli autem ad eam lineam, quæ est per Syenem, & magis in, qui plus ab utraque illarum parte distant, ita ut arcticus magis quam tropicus æstiuus ad septentriones. Hyemalis uerò tropicus magis quam æquinoctialis ad meridiem declinet, ac etiã antarcticus magis quam tropicus hyemalis. Prætereà terræ cognita pars ita constituatur, ut nullibi illam oceanus circumfluat, nisi in finibus descriptis, qui ad Corum sitæ sunt & Circium Libyæ, & Europæ, confirmiter uetustiorum historijs.

CLAVDII PTOLEMAEI Cosmographiæ

Septimus Liber finit.

Claudii Ptolemæi

APARCTIAS.
SEPTEMTRIO.

TRASCIAS,
CIRCIUS.

BOKEAS
AQVILQ.

CORVS
ARGESTES.

CECIAS
HELLESPONTIYS

APELLIOTES,
SVRSOLANIYS.


EPYVS.
VAVIRNYS.

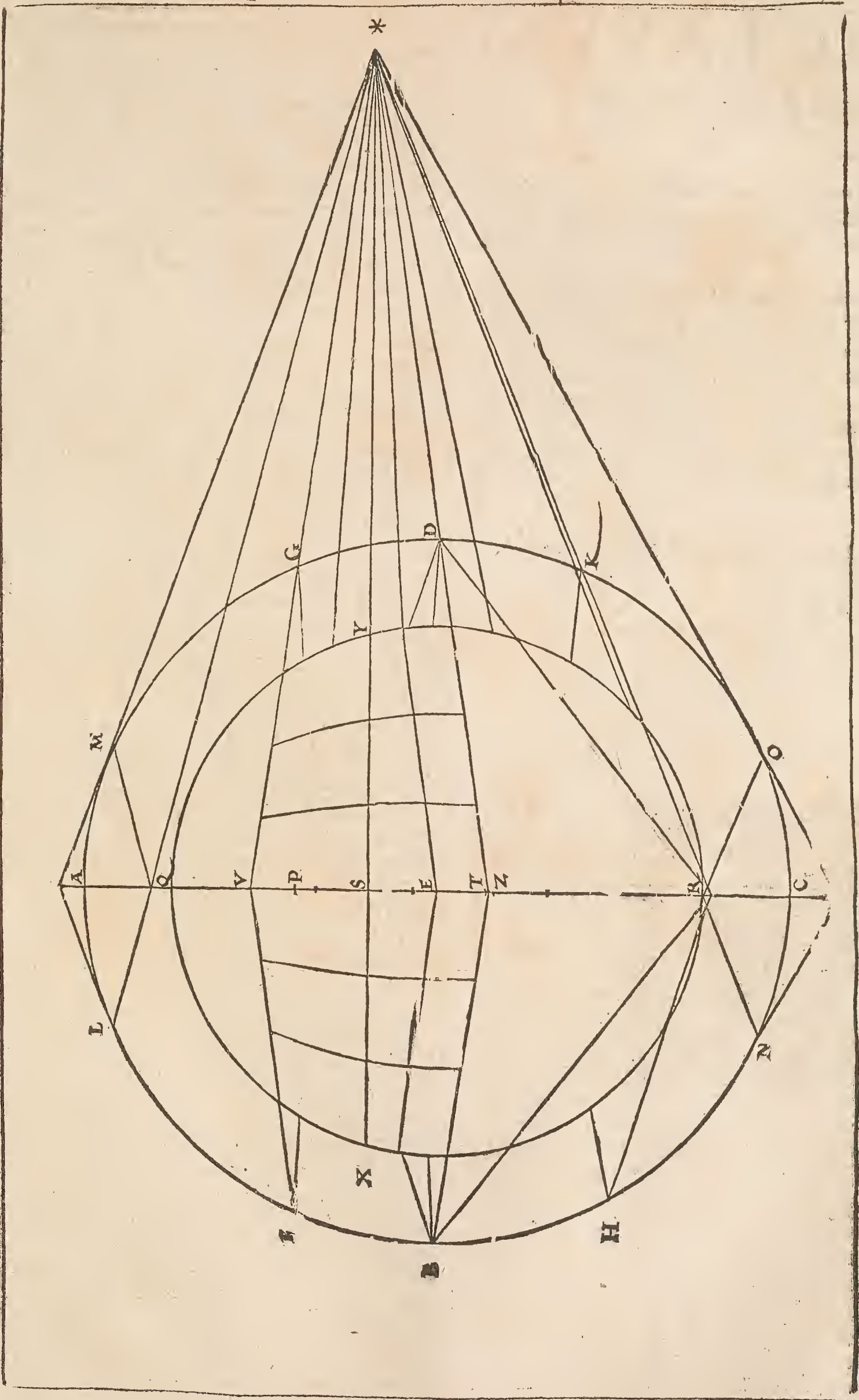
LIBONOTYS,
EVROAFRICYS.

EVRONOTYS,
EVROAVSTER.

AVSTER
NOTVS

NON IVDICET MIDAS.





OCTAVVS

LIBER HÆC

habet.

Cum qua præsuppositione facere oportet habitabilis nostræ diuisionem per tabulas.

Quænā ad unamquāq; tabulam describere conuenit.

Expositio omnium descriptionum, quibus continentur Europæ tabulæ decem, regiōes triginta quatuor, ciuitates centum & decem & octo.

Aphricæ tabulæ quatuor, regiones duodecim, ciuitates quadraginta duæ. Asiæ magnæ tabulæ duodecim, regiones quadraginta octo. Ciuitates centum & nonaginta, ita ut tabulæ orbis fiant 26 regiones 64 ciuitates 350.

Cum qua præsuppo-

SITIONE FACE

*re oportet habitabilis no-**stræ diuisionem ad**tabulas.*

CAPVT I.



QVÆCVNQUE igit̃ ad enarrationē Geographicā in mediū adducere oportebat, tã ex frequentiori diligentia eorū, qui regiones nostras agnitas paragarūt, q̃ ad faciliore simul & magis peculiare descriptionū aggressionē, sufficienter se habere arbitror. Nunc uerò iuxta modū eorum qui ante nos fuerunt, tanq̃ summarie addendū erit, per quenam loca in designatione unusquisq;, qui notari debet parallelus seu meridianus scribendus sit, ne ridiculum fiat, si omnia simpliciter loca, ac ea quoq;, quæ haud quaquam in expositos incidunt circulos, adiacentes habeant situs parallelorū & meridianorum per ipsos descriptorum.

Postq̃ competēs quædā discriptio habitabilis totius facta est, ut in una cōprehēsa tabula, sub uisum nostrū cadat: consequens est ut summarie, fiendas exponamus descriptiones, si generalem illam in plures diuidere uelimus tabulas,

quo loca cuncta peragrata, cū lucidiōri cōmensuratione ordinari queant. Etenim cum in uniuersa descriptione necessarium sit, quò rationes partium orbis inter se conseruentur, ut quædā propter frequentiam locorum ordinandorum dilatentur, alia autem propter defectum inscribendorū contrahantur, quod pleriq; obmittentes, multa quidē in tabulis ipsis puertere coacti sunt, tam in mensuris regionum, q̃ figuris, tãq; haud quaquam ab historia recte deducti, quemadmodum n̄, qui maximam tabulæ partem Europæ attribuerunt, tam secundum longitudinem q̃ latitudinem, propter frequentiam & uarietatem locorum imponendorum. Asiæ aut̃ secundum longitudinē nimīū reliquerunt spaciū. Lybyæ uerò secundū latitudinem propter contrarium, etenim ob causam hanc, Indicum pelagus, post Taprobanem ad septentriones conuertunt, cū ipsis tabula obstaret, quo minus ad solis ortum progredi possent, nihilq; tale haberēt, quod ex contrario super Scythia, Boreæ subiecta describere possent, rursusq; occidentalem oceanum ad ortum uerterunt, obstante eis tabula: ad distātiā meridianam, quum nihil ibi seu interioris Libyæ aut Indiæ uastitas contineret, quod occidentali littori propter locorum frequentiam opponi posset.

Quapropter tales, cum terram uniuersam oceano cingerent, à conscribendis erroribus incipere uisi sunt, historiamq; ad impossibilia detorserunt. Nos uerò in diuisione tabulæ præfatū errorem euitare poterimus, si diuisiones ita fecerimus, ut regiōes frequentiores, aut solæ sint, aut cū paucis tabulā sortiātur, secundum maiores circulorū distātiās. In frequentiores uerò, & quæ non adeo multa intercipiunt totæ, cū pluribus similibus, sub una cōprehendātur tabula, in minoribus circulorū distātijs. Haud enim necesse est, ut omnes tabulæ inuicē sint cōmensurate, sed solum ut in singulis inuicē cōseruetur ratio quæadmodū cū caput solū depingimus, solum quæ capitis sunt, aut quū manū solum, quæ manus sunt solū. Nō enim quæ capitis sunt cū manu iungimus, nisi cū sub una figura totum facimus hominē. Quemadmodū enim nil impedit totū, nōnunq; augere, nonnunq; uerò minuere, ita nil impedimēto erit, ex partibus, cū per se cōstant, quædā ob capacitatem supponendarum tabularū augere, quædam uerò minuere. Nec multum à ueritate aberit, quæadmodū in principio compositionis præfati sumus, si lineas rectas, pro circulis incidentibus per partes tabularū inscribamus, lineas etiā meridianas haud quaquam inclinatas, sed illas inuicem æque distantes, quāuis enim uniuersi habitabilis, tã latitudinis, q̃ longitudinis termini, secundum magnas sumpti

sumpti distantias præcipuas in extremis circulis faciant mutationes, non tamen ita in singulis accidit tabulis, ac ideo secundum rationem parallelus, qui bifariam incidit tabulam, ad circulum maximum, necessarium dicimus, ut quæ plurimas faciamus parabolas, ne per totam distantiam tabulæ, id quod indagamus, querere cogatur, sed solum illud, quod ex ea à medio est ad alterum extremorum.

QUÆNAM PER SINGULAS Tabulas adscribere congruat.

CAPUT II.



TALI igitur præsuppositionibus innitentes, Europæ diuisiones decem comprehendemus tabulis. Libyæ uerò quatuor. Asiæ autem duo decim, in singulisque suprascriptiones ponemus, præmittentes, cuiusnam continentis tabula quæque existat, & quæ magna, quasque contineat regiones, & quæ rationem habeat parallelus, qui per medium illarum transit, quæ exactissimè ad meridianum, & quænam circumscriptione totius fiat tabulæ, subordinantes per singulas regiones, ciuitatum insignium eleuationes, assumptas ad magnitudinem dierum, in ipsis. Situs uerò secundum longitudinem ab distantibus meridiani, qui est per Alexandriam, siue ad ortum, siue ad occasum magnitudinis ferè horarum æquinoctialium. Et numquid qui Zodiaco sunt subiecti, sol semel uel bis super uerticem fiat, ac quæ admodum dispositus sit ad conuersiones. Quin & quamnam stellam fixam singula loca in uertice habeant ad didissemus, si in obseruando apparerent latitudines ad æquinoctialem, hoc est si semper per eosdem parallelus transirent, uerum cum in mathematica compositione ostenderimus, quod & fixarum sphaera incidit in sequentia mundi circa tropica & æquinoctialia signa, & haud quaquam circa æquinoctiales polos, sed circa eos qui in medio sunt circuli per Zodiacum, quemadmodum & errantium, non possunt eandem astra semper in eisdem locis supra uerticem esse, sed necesse est, ut ex his alia transeant ad loca prioribus septentrionaliora, alia uerò ad australiora, superuacua nobis uisa fuit ea descriptionis additio, quum secundum talè hypothesim, si super sphaera stellata, positionem ipsius in temporibus quæsitis, ad circulum qui per ambos est polos constituerimus, totamque circumtulerimus ad permanentis meridiani diuisum latus, facile considerare possumus signum ipsius, totidem ab æquinoctiali distare par-

tibus, quot & perquisiti loci, ad eadem ipsa parallelus, obiterque deprehendere, nullo omnino nulla ex errantibus stellis per signum illud incedat, seu una, aut plures, & quænam illa existat. Quibus ita præfinitis, iam ab alio inchoandum est proposito.

ADDITIONE MICHAELIS VILLANOVA NI.

Omnes octauum huius libri numerorum notas ex superius traditis emendabis facillime. Ab Alexandria intelliges distantias, si memineris eius longitudinem esse partium 60. cum semisse. nam cuiusque alterius urbis longitudinem minor, distantiam ab Alexandria uersus occasum facit: longitudo hac maior, distantiam uersus ortum. Quantitatem longitudinis discas, quidem partibus differentie horam describendo, & cuilibet parti 4. horæ minutias, quod & in alijs quibuscunque tue regionis urbibus obseruabis. Maxima diei quantitatem hæc una tabella generaliter edocebit, assumpta ex superioribus libris urbis tue latitudine. quæ si fuerit 45. graduum, maxima dies erit horarum 15. cum 26. minutis: si fuerit 46. addes quintam partem differentie ad proxime maiorem.

gradus latitudinis.	ho.	mi.	quantitas maxima diei.
5	12	17	
10	12	35	
15	12	54	
20	13	14	
25	13	34	
30	13	58	
35	14	24	
40	14	52	
45	15	26	
50	16	10	
55	17	8	
60	18	50	
65	21	50	
70	dies duorum mensium.		

Tabula I. Europæ.



PRIMA Europæ tabula Britannicas continet insulas, cum adiacentibus eis insulis. Parallelus uerò eius medius rationem habet ad meridianum, quam undecim ferè ad uiginti. Circumscribitur autem tabula undique oceano. Ab ortu germanico, A meridie Britannico, & eo qui appellatur Vergiuius. Ab occasu occidentali. Ab septentrionibus uerò Hyperboreo, & qui uiuocatur Deucallidionius. Thyle igitur insula maximam diem habet horarum æquinoctialium 20. Distatque ab Alexandria occasum uersus horis duabus. Hyberniam uerò insulæ ciuitates insignes. Eiusdem nominis cuius & insula ciuitas * Hybernis, maximam diem habet hor. 18. Distatque ab Alexandria occasum uersus hor. 3 & 1/4. Rheba uerò maximam diem habet horarum 18 1/2. Et distat ab Alexandria uersus occasum hor. 3 quinta una. Albionis uerò insulæ Londinium maximam diem habet hor. 17. Distatque ab Alexandria occasum uersus horis 2 2/3. Eboracum maximam diem habet horarum 17 1/2 1/3. Distat ab Alexandria uersus occasum hor. 2 2/3. Caturactonium maximam diem habet horarum 18. Et distat ab Alexandria uersus occasum hor. 2 2/3. Alata castra maximam diem habent horarum 18 1/2. Distantque ab Alexandria occasum uersus hor. 2 1/2.

Europæ tabule decem, prouinciæ 34, ciuitates 118.

* Iuernus

Dumna autem insula maximam diem habet horarum $19 \frac{1}{2}$. Ac distat ab Alexandria uersus occasum hor. 2.

Vectis uerò insula maximam diem habet horarum $16 \frac{2}{3}$. Distatq; ab Alexandria uersus occasum hor. $2 \frac{2}{3}$. ferè.

Tabula II.



SE C V N D A Europæ tabula continet Hispaniam totam, in tres prouincias partitam, cum insulis sibi adiacentibus.

Parallelus autem per eius medium ductus, rationē habet ad meridianū, quam tria ad quatuor ferè.

Terminatur autem tabula

Ab oriente Pyrenæis montibus

A meridie Balearico & Iberico pelago, fretoq; Herculeo, & parte exterioris maris

Ab occasu occidentali oceano

A septentrionibus autem oceano Cantabrico,

Lusitaniæ prouinciæ.

Norba Cæsarea maximam diem habet horarum $14 \frac{1}{2} \frac{1}{3} \frac{1}{12}$. ferè. Distatq; ab Alexandria uersus occasum hor. $3 \frac{1}{2}$ ferè.

Augusta emerita maximam diem habet horarum $14 \frac{1}{2} \frac{1}{3}$. Et distat ab Alexandria uersus occasum hor. $3 \frac{1}{2}$. ferè.

Bæticæ

Ispalis habet maximam diem hor. $14 \frac{2}{3}$. Et distat ab Alexandria uersus occasum hor. $3 \frac{1}{2}$.

Corduba maximam diem habet hora. $14 \frac{1}{12} \frac{1}{3}$ ferè. Et distat ab Alexandria uersus occasum hor. $3 \frac{1}{3}$.

Tarraconensis

Asturica Augusta maximam diem habet hora. $15 \frac{1}{3} \frac{1}{12}$. Et distat ab Alexandria uersus occasum hor. $3 \frac{1}{3}$.

Noua Chartago habet maximam diem horarum $14 \frac{2}{3}$. Et distat ab Alexandria uersus occasum hor. $3 \frac{1}{6}$.

Tarracon maximam diem habet horarum 15 Et distat ab Alexandria uersus occasum horis $2 \frac{1}{2} \frac{1}{3} \frac{1}{12}$.

Clunia maximam diem habet horarū 15 octaua parte. Et distat ab Alexandria uersus occasum horis $3 \frac{1}{4}$.

Cæsarea Augusta maximam diem habet horarū 15 $\frac{1}{12}$. Et distat ab Alexandria uersus occasum hor. 3.

Gadira insula maximam diem habet horarum $14 \frac{1}{2}$. Et distat ab Alexandria uersus occasum hor. $3 \frac{2}{3}$.

Tabula III.



TE R T I A Europæ tabula cōtinet Gallias in quatuor prouincijs cū insulis sibi adiacentibus. Medius ipsarū parallelus rationē habet ad meridianum quā duo ad tria.

Circumscribitur autem tabula

Ab ortu Italia & Rhætia ac Germania

A meridie mari Gallico

Ab occasu montibus Pyrenæis & oceano aquitanico

A septentrionibus oceano.

Aquitaniæ Celtogallaciæ

Mediolanium maximam diē habet hora. $15 \frac{2}{3}$. Et distat ab Alexandria uersus occasum hor. $2 \frac{1}{2} \frac{1}{3}$.

Burdigala maximam diem habet hora. $15 \frac{1}{2}$. Et distat ab Alexandria uersus occasum horis $2 \frac{1}{2}$ & $\frac{1}{3}$ ferè.

Lugdunensis Galliæ

Augustodunum maximam diem habet horarum $15 \frac{1}{2} \frac{1}{4}$. Et distat ab Alexandria uersus occasum hor. $2 \frac{1}{3}$ & $\frac{1}{6}$.

Lugdunum maximam diem habet hora. $15 \frac{1}{3}$. Et distat ab Alexandria uersus occasum horis $2 \frac{1}{2}$ & $\frac{1}{2}$ ferè.

Belgicæ Galliæ

Rigiacū maximam diē habet hor. $16 \frac{1}{2}$. Et distat ab Alexandria uersus occasum horis $2 \frac{1}{2}$ ferè.

Durocotturum maximam diem habet horarū 16 octaua parte. Et distat ab Alexandria uersus occasum ho. $2 \frac{1}{3} \frac{1}{12}$.

Narbonensis Celtogallaciæ

Massilia maximam diē habet hora. $15 \frac{1}{4}$. Et distat ab Alexandria uersus occasum horis $2 \frac{2}{3}$.

Narbon & ipsa maximam diem habet horarū 15 $\frac{1}{4}$. Et distat ab Alexandria uersus occasum hor. $2 \frac{1}{2}$ decima parte.

Vienna maximam diē habet hora. $15 \frac{1}{2}$. Et distat ab Alexandria uersus occasum hor. $2 \frac{1}{2}$ & $\frac{1}{2}$.

Nemausus maximam diē habet hor. $15 \frac{1}{3} \frac{1}{12}$. Et distat ab Alexandria uersus occasum horis $2 \frac{1}{2}$.

Tabula IIII.



VR O P Æ tabula quarta cōtinet Germaniam magnā cum insulis sibi adiacentibus.

Medius ipsius parallelus rationem habet ad meridianū quam tria ad quinque.

Terminatur autem tabula

Ab oriente Iazygibus Metanastis & Sarmatia Europæ.

tia Europæ.
 A meridie Rhetia & Norico, & duabus Pannoniis.
 Ab occasu Gallia Belgica per Rhenum fluvium.
 A septentrionibus Germanico oceano.
 Germaniæ ciuitates insignes
 Amasia maximam diem habet horarum. 16 $\frac{1}{2}$.
 Et distat ab Alexandria uersus occasum horis 2 ferè.
 Luppia maximam diem habet horarum. 16 $\frac{1}{2}$ $\frac{1}{4}$.
 Et distat ab Alexandria uersus occasum hora. 1 $\frac{2}{3}$.
 Rhobodunum maximam diem habet horarum. 15 $\frac{1}{2}$ $\frac{1}{3}$. Et distat ab Alexandria uersus occasum hor. 1 $\frac{1}{3}$.
 Scandia insula maximam diem habet horarum. 8. Et distat ab Alexandria uersus occasum hor. 1.

Tabula V.



QUINTA Europæ tabula complectitur Rhetiã & Vindeliciã, ac Noricũ, duasq; Pannonias, & totam Illyridẽ, cum insulis adiacentibus.

Medius eius parallelus rationem habet ad meridianum, quam quadraginta ad sexaginta.

Circumscribitur autem tabula

Ab oriente Iazigibus Metanastis & Mysia superiori.

A meridie parte Macedoniae, & sinu Adriatico, & parte Italiae.

Ab occasu parte Galliae.

A septentrionibus Germania per fluvium Danubium.

Rhetiæ

Brigantiũ maximam diem habet horarum. 15 $\frac{2}{3}$.

Et distat ab Alexandria uersus occasum horis duabus.

Vindeliciæ

Augusta Vindelicorum maximam diem habet horarum 15 $\frac{1}{2}$ $\frac{1}{4}$. ferè. Et distat ab Alexandria uersus occasum hor. 1 $\frac{1}{2}$ $\frac{1}{3}$.

Norici

Aredate maximam diem habet hora. 15 $\frac{1}{2}$ $\frac{1}{3}$.
 Et distat ab Alexandria uersus occasum hora 1 $\frac{2}{3}$.

Iulium Carnicum maximam diem habet hora 15 $\frac{1}{2}$. & quid parum. Distatq; ab Alexandria uersus occasum hor. 1 $\frac{2}{3}$.

Pannoniæ superioris

Pætoium maximam diem habet hor. 15 $\frac{1}{2}$. Et distat ab Alexandria uersus occasum hor. 1 $\frac{1}{2}$.

Sacarbantia maximam diem habet horarum. 15 $\frac{1}{2}$ $\frac{1}{3}$. Et distat ab Alexandria uersus occasum hor. 1 $\frac{1}{3}$.

Emona maximam diem habet horarum. 15 $\frac{1}{2}$. & aliquid plus. Distatq; ab Alexandria uersus occasum hor. 1 $\frac{1}{2}$.

Pannoniæ inferioris

Serbinum maiorem diem habet hor. 15 $\frac{1}{2}$ $\frac{1}{8}$. Et distat ab Alexandria uersus occasum hora. 1. quinta parte.

Sirmium maximam diem habet horarum 15 $\frac{1}{2}$. Et distat ab Alexandria uersus occasum hor. 1.

Illyridis

Iadera maximam diem habet horarum 15 $\frac{1}{3}$. ferè. Et distat ab Alexandria uersus occasum hor. 1 $\frac{1}{3}$.

Sidrona maximam diem habet hora. 15 $\frac{1}{3}$ $\frac{1}{12}$. ferè. Et distat ab Alexandria ad occasum hora. 1 $\frac{1}{6}$.

Salonæ Dalmatiæ maximam diem habent horarum 15 $\frac{1}{4}$. Et distat ab Alexandria uersus occasum hor. 1 $\frac{1}{8}$.

Narbona maximam diem habet hora. 15 $\frac{1}{4}$. ferè. Et distat ab Alexandria uersus occasum hor. 1.

Scardona insula maximam diem habet horarum 13 $\frac{1}{3}$. ferè. Et distat ab Alexandria uersus occasum horæ $\frac{2}{3}$ quinta parte ferè.

Tabula VI.



SEXTA Europæ tabula continet Italiam totam, & Cyrum insulam, cum insulis Italię adiacentibus.

Parallelus ipsius medius rationem habet ad meridianum, quã tria ad quatuor.

Terminatur autem tabula

Ab ortu sinu Adriatico, & Ionio pelago.

A meridie partim Adriatico, & Tyrreno, necnon Ligustico mari.

Ab occasu Alpium montibus, qui iuxta Galliam sunt.

A septentrionibus Alpium, qui sub Rhetia & Vindeliçia sunt, montibus, ac Alpino monte, qui sub Norico est, uocaturq; Caruanga, & parte sinus Adriatici.

Insignes Italiae ciuitates

Roma regia maximam diem habet horarum. 15 $\frac{1}{12}$. Et distat ab Alexandria uersus occasum hora. 1 $\frac{1}{2}$.

Nicæa Massiliensium maximam diem habet hor. 15 $\frac{1}{4}$. Et distat ab Alexandria uersus occasum hor. 2 $\frac{1}{6}$.

Tarracinae maximam diem habent horarum 15. Et distant ab Alexandria uersus occasum hora. 1 & $\frac{1}{2}$.

Neapolis maximam diem habet hora. 15. ferè.

Et distat ab Alexandria uersus occasum hora 1 & $\frac{1}{3}$.

Brundisium maximam diem habet horarum 14 $\frac{1}{2}$ $\frac{1}{3}$. Et distat ab Alexandria uersus occasum hora 1 & quinta parte.

Ancon maximam diem habet horarum 15 $\frac{1}{3}$. Et distat ab Alexandria uersus occasum hora 1 $\frac{1}{2}$ $\frac{1}{12}$.

Rauenna maximam diem habet hora. 15 $\frac{1}{3}$. Et distat ab Alexandria uersus occasum hora 1 $\frac{1}{3}$.

Aquilegia maximam diem habet hora. 15 $\frac{1}{2}$. Et distat ab Alexandria uersus occasum hora 1 $\frac{1}{2}$ $\frac{1}{4}$. ferè.

Beneuentus maximam diem habet hora. 15. Et distat ab Alexandria uersus occasum hora 1 $\frac{1}{4}$.

Capua maximam diem habet horarum 15. Et distat ab Alexandria uersus occasum hora 1 $\frac{1}{3}$.

Cyrni insulæ

Valeria maiorem diem habet hora. 14 $\frac{1}{2}$ $\frac{1}{3}$ $\frac{1}{12}$. Et distat ab Alexandria uersus occasum horis 2 ferè.

Mariana maximam diem habet horarum, 15. Et distat ab Alexandria uersus occasum horis 2. ferè.

Tabula VII.



ABVLA septima Europæ continet Sardiniam, & Siciliam insulas.

Parallelus ipsius medius rationem habet ad meridianum, quam quatuor ad quinque.

Circumscribitur autem tabula,

Ab omni parte pelago.

Ab ortu Adriatico.

A meridie Africano.

Ab occasu Sardoo.

A septentrionibus Ligustico & Tyrreno.

Sardinia insulæ

Sufaleos maximam diem habet hora. 14 $\frac{1}{2}$. Et distat ab Alexandria uersus occasum hora 1 $\frac{1}{2}$ $\frac{1}{3}$ $\frac{1}{12}$.

Carallis maximam diem habet horarum. 14 $\frac{1}{2}$. Et distat ab Alexandria uersus occasum hora. 1 $\frac{1}{2}$ $\frac{1}{3}$.

Turris Byssonis maximam diem habet horarum 14 $\frac{1}{2}$ $\frac{1}{4}$. Et distat ab Alexandria uersus occasum hor. 2. ferè.

Gurulis noua maximam diem habet horarum 14 $\frac{1}{2}$ $\frac{1}{12}$. Et distat ab Alexandria uersus occasum hor. 2.

Siciliae

Lilybæum maximam diem habet horar. 14 $\frac{1}{2}$. Et distat ab Alexandria uersus occasum hora 1 $\frac{1}{2}$.

Syracusæ maximam diem habent hor. 14 $\frac{1}{3}$ $\frac{1}{12}$. Et distant ab Alexandria uersus occasum hora 1 $\frac{1}{3}$.

Messena maximam diem habet ho. 14 $\frac{1}{2}$ $\frac{1}{4}$. Et distat ab Alexandria uersus occasum hora 1 $\frac{1}{3}$.

Centuripæ maximam diem habent horarum 14 $\frac{2}{3}$. Et distant ab Alexandria uersus occasum hor. 1 $\frac{1}{3}$.

Segesta maximam diem habet horarum 14 $\frac{1}{2}$ & quid parum. Distatq; ab Alexandria uersus occasum hor. 1 $\frac{1}{2}$.

Catana maximam diem habet hora. 14 $\frac{1}{2}$. Et distat ab Alexandria uersus occasum ho. 1 $\frac{1}{3}$.

Tabula VIII.



CTAVA Europæ tabula continet Sarmatiam, quæ in ea est, & Tauricam Chersonesum.

Parallelus ipsius medius rationem habet ad meridianum, quã undecim ad uiginti.

Terminatur autem tabula

Ab ortu Bosphoro Cimmerico, & Mæotide paludæ, ac Tanai fluuio, iuxta Sarmatiam, quæ in Asia est.

A meridie mari Pontico, & parte Mysia inferioris, & Dacia, ac Iazigibus metanastis.

Ab occasu montibus Sarmaticis appellatis, ac Germania, & Vistula fluuio.

A septentrionibus Venedico sinu, & Sarmatico oceano, ac terra incognita.

Sarmatiæ insignes ciuitates

Tamyraca maximam diem habet hor. æquinoctialium 16. Et distat ab Alexandria uersus occasum horæ unius æquinoctialis parte 15 ferè.

Naubarum maximam diem habet hora. 16 $\frac{1}{4}$. Et distat ab Alexandria uersus occasum horæ unius parte octaua.

Olbia, quæ & Boristhenes, maximam diem habet hor. 16. Et distat ab Alexandria uersus occasum horæ quinta parte.

Tauricæ Chersonesi

Theodosia maximam diem habet ho. 15 $\frac{1}{2}$ $\frac{1}{3}$. Et distat ab Alexandria uersus ortum horæ unius parte quinta.

Panticapæa maximam diem habet hor. 15 $\frac{1}{3}$ $\frac{1}{3}$. Distatq; ab Alexandria ad ortum quarta parte horæ unius.

Tabula

Tabula IX.



NONA Europæ tabula cōtinet Iaziges Metanastas, Daciam, utramq; Mysiam, Thraciam, & Chersonesum. Medius ipsius parallelus rationem habet ad meridianum, quā 43.

ad 60.

Terminatur autem tabula

Ab ortu Pontico mari, & Thracio Bosphoro, atq; Propontide, & Hellesponto.

A meridie Ægei pelago, & Macedonia.

Ab occasu Pannonia inferiori, ac Dalmacia.

A septentrionibus Sarmatia, quæ est in Europa.

Iazigum

Gormanum Iazigum maximam diem habet horarum 16. Et distat ab Alexandria uersus occasum hor. 1 $\frac{1}{12}$.

Daciæ

Salinæ maximam diem habent hor. 15 $\frac{1}{2}$ $\frac{1}{3}$. Et distant ab Alexandria uersus occasum horæ unius $\frac{2}{3}$.

Zarnisegethusa regia maximam diem habet horarum 15 $\frac{1}{2}$. Et distat ab Alexandria uersus occasum hor. 1. ferè.

Mysiæ superioris

Rhætiaria maximam diem habet hora. 15 $\frac{1}{4}$. Et distant ab Alexandria uersus occasum horæ $\frac{1}{2}$ $\frac{1}{4}$.

Scupi maximam diem habent horarum 15 $\frac{1}{2}$. Et distant ab Alexandria uersus occasum horæ $\frac{1}{2}$ $\frac{1}{3}$.

Mysiæ inferioris

Odessus maximam diem habet horarum 15 $\frac{1}{2}$. Et distat ab Alexandria uersus occasum horæ unius parte tertia.

Oescus maximam diem habet horarum 15 $\frac{1}{3}$. Et distat ab Alexandria uersus occasum horæ unius $\frac{2}{3}$.

Thraciæ

Aenus maximam diem habet horarum 15. Et distat ab Alexandria uersus occasum horæ unius $\frac{1}{2}$.

Apollonia maximam diem habet hora. 15 $\frac{1}{3}$. Et distat ab Alexandria uersus occasum horæ $\frac{1}{3}$.

Constantinopolis uel Byzantium maximam diem habet hor. 15 $\frac{1}{4}$. Et distat ab Alexandria uersus occasum hor. $\frac{1}{3}$. ferè.

Perinthus maximam diem habet horarū 15 $\frac{1}{2}$. Et distat ab Alexandria uersus occasum horæ unius $\frac{1}{3}$.

Nicopolis maximam diem habet hora. 15 $\frac{1}{4}$. Et distat ab Alexandria uersus occasum horæ $\frac{1}{2}$ $\frac{1}{12}$.

Lyfimachia maximam diem habet hora. 15. Et distat ab Alexandria uersus occasum horæ unius $\frac{1}{2}$ $\frac{1}{12}$.

Præconesus maximam diem habet hor. 15. cū octaua parte. Et distat ab Alexandria uersus occasum horæ unius tertia ferè parte.

Chersonesi

Elæus maximam diem habet hor. 15 $\frac{1}{2}$ & decimam partis. Et distat ab Alexandria uersus occasum horæ unius $\frac{1}{2}$ $\frac{1}{12}$.

Sestos maximam diem habet horarum 15. Et distat ab Alexandria uersus occasum horæ unius $\frac{1}{3}$.

Tabula X.



ABVLA decima & ultima Europæ, continet Macedoniam, Epirum, & Achaiam, Peloponesumq; & Cretam insulam, & Eubœam, cum insulis adiacentibus. Medius eius parallelus rationem habet ad meridianum, quam septem ad nouem.

Terminatur autem tabula

Ab oriente Ægei pelago, Myrtooq; & Carpathio.

A meridie Adriatico pelago, & Libyco.

Ab occidente Ionio pelago, & Adriatico.

A septentrionibus autem Dalmatia, & Mysia superiori & Thracia.

Macedoniæ ciuitates insignes

Dirrachium maximam diem habet hora. 15. Et distat ab Alexandria uersus occasum hora 1.

Thessalonica maximam diem habet ho. 14 $\frac{1}{2}$ $\frac{1}{3}$ $\frac{1}{12}$. Et distat ab Alexandria uersus occasum horæ $\frac{2}{3}$.

Amphipolis maximam diem habet hora. 15. Et distat ab Alexandria uersus occasum horæ unius $\frac{2}{3}$.

Heraclea maximam diem habet horarum 15. Et distat ab Alexandria uersus occasum horæ unius $\frac{1}{2}$ $\frac{1}{3}$ ferè.

Ædessa maximam diem habet ho. 14 $\frac{1}{2}$ $\frac{1}{3}$ $\frac{1}{12}$. Distatq; ab Alexandria uersus occasum horæ unius $\frac{1}{2}$ $\frac{1}{4}$.

Pella maximam diem habet horarum 14 $\frac{1}{2}$ $\frac{1}{3}$ $\frac{1}{12}$. Et distat ab Alexandria uersus occasum horæ $\frac{2}{3}$.

Larissa Pelasgiensium maximam diem habet horarum 14 $\frac{1}{2}$ $\frac{1}{3}$. Et distat ab Alexandria uersus occasum horæ unius $\frac{2}{3}$.

Casandria maximam diem habet horarum 14 $\frac{1}{2}$ $\frac{1}{3}$ $\frac{1}{12}$. Et distat ab Alexandria uersus occasum horæ $\frac{2}{3}$ ferè.

Lemnos insula maximam diem habet horarū 15. Et distat ab Alexandria uersus occasum ho

ræ $\frac{1}{2}$ & aliquid plus.

Epiri ciuitates insignes

Nicopolis maximam diem habet hor. $14 \frac{2}{3}$ ferè. Et distat ab Alexandria uersus occasum horæ $\frac{1}{2} \frac{1}{3}$.

Ambracia maiorem diem habet hora. $14 \frac{2}{3}$. Et distat ab Alexandria uersus occasum horæ $\frac{1}{2} \frac{1}{3}$ ferè.

Corcyræ insulæ ciuitates insignes

Ciuitas eiusdem nominis maximam diem habet horarum $14 \frac{1}{2}$ cū octaua parte ferè. Et distat ab Alexandria uersus occasum hor. 1 . ferè.
Cephalenia insula maximam diem habet horarum $14 \frac{1}{2} \frac{1}{12}$. Et distat ab Alexandria uersus occasum hor. $\frac{1}{2} \frac{1}{3}$.

Achaïæ ciuitates insignes

Thebæ Boetiæ maximam diem habent horarum $14 \frac{2}{3}$ ferè. Et distant ab Alexandria uersus occasum hor. $\frac{1}{2}$.

Megara maximam diem habet hora. $14 \frac{1}{2}$ cum octaua parte. Et distat ab Alexādrīa uersus occasum horæ $\frac{1}{2}$ & decimaquinta parte.

Athenæ maximam diem habent hora. $14 \frac{1}{2} \frac{1}{12}$. Et distant ab Alexandria uersus occasum horæ $\frac{1}{2}$.

Peloponnesi ciuitates insignes

Mesena maximam diem habet hora. $14 \frac{1}{3} \frac{1}{12}$. Et distat ab Alexandria uersus occasum horæ $\frac{2}{3}$.

Corinthus maximam diem habet hor. $14 \frac{1}{2} \frac{1}{12}$. Distatq; ab Alexandria uersus occasum horæ $\frac{1}{2}$ & octaua parte.

Tegea maximam diem habet horarum $14 \frac{1}{2}$. Et distat ab Alexandria uersus occasum hor. $\frac{2}{3}$.

Argos maximam diem habet horarum $14 \frac{1}{2}$. Et distat ab Alexandria uersus occasum hor. $\frac{1}{2}$ & octaua parte.

Lacedæmon maximam diem habet horarum $4 \frac{1}{3} \frac{1}{12}$. Et distat ab Alexandria uersus occasum horæ $\frac{2}{3}$.

Eubcæ insulæ ciuitates insignes

Chalcis maximam diem habet horarum $14 \frac{2}{3}$. Et distat ab Alexandria uersus occasum horæ $\frac{1}{3} \frac{1}{12}$.

Caristus maximam diem habet horarum $14 \frac{2}{3}$. Distatq; ab Alexandria occasum uersus horæ $\frac{1}{3}$ & decimaquinta parte.

Cretæ insulæ

Cortyna maximam diem habet ho. $14 \frac{1}{3}$. Ac distat ab Alexandria uersus occasum ho. $\frac{1}{3} \frac{1}{12}$.

Cnosus maximam diem habet hora. $14 \frac{1}{3} \frac{1}{12}$. Distatq; ab Alexandria uersus occasum tertia parte horæ unius & uigesima parte.

APHRICAE

Tabulæ quatuor.

Regiones duodecim.

Ciuitates quadraginta duæ.

Tabula I.



R I M A Aphricæ tabula continet ambas Mauritanias, Tingitanam, & Cæsariensem. Parallelus ipsius medius rationem habet ad meridianū, quam tredecim ad quindecim.

Terminatur autem tabula

Ab ortu Aphrica.

A meridie interiori Libya iuxta Getuliam.

Ab occasu occidentali oceano.

A septentrionibus freto Herculeo, & Iberico pelago, & Sardoo.

Mauritaniae Tingitanæ insignes ciuitates

Tingis maximam diem habet horarum æquinoctialium $14 \frac{1}{3}$ ferè. Et distat ab Alexandria uersus occasum hor. $3 \frac{1}{2} \frac{1}{12}$.

Lixa maximam diem habet hor. $14 \frac{1}{3}$. Et distat ab Alexandria uersus occasum ho. $3 \frac{1}{2} \frac{1}{12}$.

Volubilis maximam diem habet horarū $14 \frac{1}{4}$. Et distat ab Alexandria uersus occasum hora. $3 \frac{1}{2}$ ferè.

Zilia maximam diem habet hora. $14 \frac{1}{3} \frac{1}{12}$. Et distat ab Alexandria uersus occasum horis $3 \frac{1}{2} \frac{1}{12}$.

Cæsariensis ciuitates insignes

Cartenna maximam diem habet horarum $14 \frac{1}{3}$. Et distat ab Alexandria uersus occasum horis 3 .

Iulia Cæsarea maximam diem habet horarum $14 \frac{1}{4}$. Et distat ab Alexandria uersus occasum hor. $2 \frac{1}{2} \frac{1}{3} \frac{1}{12}$.

Saldæ maximam diem habent horarum. $14 \frac{1}{6}$. Et distant ab Alexandria uersus occasum horis $2 \frac{1}{2}$.

Oppidum nouum maximam diem habet hora. $14 \frac{1}{4}$ ferè. Et distat ab Alexandria uersus occasum hor. 3 ferè.

Zuchabari maximam diem habet hora. $14 \frac{1}{4}$ ferè. Et distat ab Alex. uersus occasum ho. $2 \frac{1}{2} \frac{1}{3}$.

Tubusuptus maximam diem habet horarum $14 \frac{1}{12}$. Et distat ab Alexandria uersus occasum hor. $2 \frac{1}{2}$.

Tabula

Tabula II.



SECUNDA Aphricæ tabula continet Aphricam, & insulas, quæ circa ipsam sunt. Parallelus ipsius medius, rationem habet ad meridianum, quam tredecim ad quindecim.

Terminatur autem tabula

Ab oriente Cyrenaica.

A meridie interiori Libya, iuxta Getuliam & Eremum.

Ab occasu Mauritania Cæsariensi.

A septentrionibus pelago Aphro.

Aphricæ ciuitates insignes

Thabraca maximam diem habet horarum æquinoctialium 14 cum quinta parte. Et distat ab Alexandria uersus occasum horis 2 ferè.

Ityca maximam diem habet horarum 14 $\frac{1}{4}$.

Et distat ab Alexandria uersus occasum hora $1\frac{1}{2}\frac{1}{3}$.

Carthago maximam diem habet horarum 14 $\frac{1}{4}$. Et distat ab Alexandria uersus occasum hora $1\frac{2}{3}$.

Adrumetum maximam diem habet horarum 14 $\frac{1}{4}$. Et distat ab Alexandria uersus occasum hora $1\frac{1}{2}$.

Magna Leptis maximam diem habet horarum 14 cum octaua parte. Et distat ab Alexandria uersus occasum hor. $1\frac{1}{12}$.

Cirta Iulia maximam diem habet hor. 14 $\frac{1}{12}$. Et distat ab Alexandria uersus occasum horis 2 $\frac{1}{4}$.

Sicca Veneria maximam diem habet horarum 14 & quid parum. Et distat ab Alexandria uersus occasum hor. 2.

Bullaria maximam diem habet horarum 14 $\frac{1}{12}$. Et distat ab Alexandria uersus occasum horis 2. ferè.

Vthina maximam diem habet horarum 14 $\frac{1}{12}$. Et distat ab Alexandria uersus occasum hora $1\frac{2}{3}$.

Thysdros maximam diem habet horarum 14 $\frac{1}{6}$. Et distat ab Alexandria uersus occasum hora $1\frac{1}{2}$.

Mininx insula maximam diem habet horarum 14 $\frac{1}{12}$. Et distat ab Alexandria uersus occasum hora $1\frac{1}{3}$.

Cossyra insula maximam diem habet horarum 14 $\frac{1}{3}$. Et distat ab Alexandria uersus occasum hora $1\frac{1}{2}$.

Melite insula maximam diem habet horarum 14 $\frac{1}{3}$. Et distat ab Alexandria uersus occasum hor. $1\frac{1}{3}$.

Tabula III.



PHRICE tabula tertia Cyrenaicæ & Ægypti continet Cyrenaicam & Ægyptum cum adiacentibus insulis. Parallelus ipsius medius rationem habet ad meridianum, quã

33 ad sexaginta.

Terminatur autem tabula

Ab ortu Iudæa, & Arabia petrea, & sinu Arabico.

A meridie interioris Libyæ deserto, & Æthiopia, que sub Ægypto est.

Ab occasu Aphrica, & magna Syrte, & parte interioris Libyæ.

A septentrionibus Libyco pelago, & Ægyptio.

Cyrenaicæ ciuitates insignes

Berenica, que & Hesperides, maximam diem habet horarum 14 $\frac{1}{12}$. Et distat ab Alexandria uersus occasum hor. $\frac{1}{2}\frac{1}{3}$.

Arsinoë, quæ & Teuchira maximam diem habet horarum 14 $\frac{1}{12}$. Et distat ab Alexandria uersus occasum hor. $\frac{1}{2}\frac{1}{4}$.

Ptolemas maximam diem habet hor. 14 $\frac{1}{12}$. Et distat ab Alexandria uersus occasum hor. $\frac{2}{3}$.

Apollonia maximam diem habet hora. 14 $\frac{1}{12}$. Et distat ab Alexandria uersus occasum hor. $\frac{2}{3}$.

Cyrene maximam diem habet horarum 14 $\frac{1}{12}$. Et distat ab Alexandria ad occasum horæ unius $\frac{2}{3}$.

Marmaricæ autem

Magna Chersonesus maximam diem habet horarum 14 $\frac{1}{12}$. Et distat ab Alexandria uersus occasum hor. $\frac{1}{2}$.

Libyæ uerò

Parætonium maximam diem habet hor. 14 $\frac{1}{12}$. Et distat ab Alexandria uersus occasum hor. $\frac{1}{4}$.

Alexandria maximam diem habet hora. 14 $\frac{1}{12}$. Et distat à meridiano Fortunatarum insularum uersus ortum solis horis 4.

Pelusium maximam diem habet horarum 14 $\frac{1}{12}$. Et distat ab Alexandria ad ortum horæ unius quinta parte.

Memphis maximam diem habet horarum 13 $\frac{1}{2}\frac{1}{4}$ cum quinta parte. Et distat ab Alexandria uersus ortum hor. octaua parte.

Eius regionis, quæ uocatur Thebais

Ptolemas Hermei maximam diem habet hora. 13 $\frac{1}{2}\frac{1}{4}$. Et distat ab Alexandria uersus ortum hor. octaua parte.

Magna Dyopolis maximam diem habet horarum 13 $\frac{2}{3}$. Et distat ab Alexandria uersus

ortum hor. octaua.

Syene maximam diem habet horarum $13 \frac{1}{2}$. Et distat ab Alexandria uersus ortum hor. octaua parte.

Hic sol semel in anno fit supra uerticem capitatis, quando in æstiuo est tropico.

Ammon maximam diem habet horarum $13 \frac{1}{2} \frac{1}{3}$. Et distat ab Alexandria uersus occasum horæ unius $\frac{1}{3}$.

Magna Oasis maximam diem habet horarum $13 \frac{1}{2} \frac{1}{4}$. Et distat ab Alexandria uersus occasum parum quid.

Myformus maximam diem habet horarum $13 \frac{1}{2} \frac{1}{4}$. Et distat ab Alexandria uersus ortum hor. $\frac{1}{4}$.

Berenice maximam diem habet horarum $13 \frac{1}{2}$. Et distat ab Alexandria uersus ortum hor. $\frac{1}{4}$.

Hic sol semel in anno fit supra uerticem, quando est in tropico æstiuo.

Tabula IIII.



APHRICÆ tabula quarta & ultima continet interiorē Libyam, & Æthiopiam, quæ sub Ægypto est, & eā quæ est interior, cum insulis sibi adiacentibus. Parallelus ipsius medius rationem habet ad meridianum eandem ferè.

Terminatur autem tabula

Ab ortu Arabico sinu, & mari rubro, ac sinu Barbarico, & parte Indici pelagi.

A meridie terra incognita

Ab occasu terra incognita, & oceano occidentali.

A septentrionibus Mauritanis duabus et Africa ac Cyrenaica, Ægypto quæ.

Libyæ interioris ciuitates insignes

Autolalæ maximam diem habent horarum $13 \frac{1}{2}$. Et distat ab Alexandria uersus occasum hora. 3 & $\frac{1}{3}$.

Hic semel in anno sol fit supra uerticem in æstiuo tropico.

Iarziha maximam diem habet horarum $12 \frac{1}{2} \frac{1}{4}$. Et distat ab Alexandria uersus occasum horis 3 ferè. Et hic sol bis in anno fit supra uerticem capitatis, quando distat à tropico æstiuo ab utraq; parte gradibus 58.

Thamondocana maximam diem habet horarum $13 \frac{1}{2}$. Et distat ab Alexandria uersus occasum horis duabus $\frac{1}{2}$ ferè. Excipit autem bis in anno solem supra uerticem, quando distat à tropico æstiuo ex utraq; parte gradibus $42 \frac{1}{2} \frac{1}{4}$.

Gira maximam diem habet horarum 13 cum octaua parte. Et distat ab Alexandria uersus occa-

sum hora $1 \frac{1}{2}$ & octaua parte. Recipit autem & ipsa solem bis in anno supra uerticem, quando distat à tropico æstiuo ab utraq; parte gradibus $39 \frac{1}{2}$.

Garama maximam diem habet horarum $13 \frac{1}{3}$. Et distat ab Alexandria uersus occasum hora 1 & septima parte. Hic quoque sol bis in anno fit supra uerticem, distans à tropico æstiuo ab utraq; parte gradibus $23 \frac{1}{2}$.

Æthiopiæ sub Ægypto ciuitates insignes

Napata maximam diem habet horarum $13 \frac{1}{4}$. Et distat ab Alexandria uersus ortum horæ $\frac{1}{6}$. Hic quoque sol bis in anno fit supra uerticem, distans à tropico æstiuo ab utraque parte gradibus $29 \frac{1}{2}$.

Meroë maximam diem habet horarum 13. Et distat ab Alexandria uersus ortum horæ decima quinta parte. Hic sol bis in anno fit supra uerticem quum distat à tropico æstiuo gradibus $46 \frac{1}{2} \frac{1}{12}$.

Ptolemæis ferarum maximam diem habet horarum 13. Et distat ab Alexandria uersus ortum hor. $\frac{1}{3}$ & decima quinta parte. In ea sol bis in anno fit supra uerticem, quum distat à tropico æstiuo ab utraq; parte gradibus 45 $\frac{1}{2}$.

Adulis maximam diem habet horarum $12 \frac{2}{3}$. Et distat ab Alexandria uersus ortum hor. $\frac{1}{2}$ ferè. Hic sol bis in anno fit supra uerticem, quum distat à tropico æstiuo ab utraq; parte gradibus $62 \frac{1}{2}$ & decima quinta parte.

Dire maximam diem habet horarum $12 \frac{2}{3}$. Et distat ab Alexandria uersus ortum hor. 1. Bis quoque solem in anno supra uerticem sumit, quum distat à tropico æstiuo ab utraq; parte gradibus $62 \frac{1}{2}$ & decima quinta parte.

Mosylum maximam diem habet horarum $12 \frac{1}{2}$. Et distat ab Alexandria uersus ortum hora. 1 & $\frac{1}{4}$. In hac sol bis in anno fit supra uerticem, quum distat à tropico æstiuo ex utraq; parte gradibus $68 \frac{1}{2}$ & quinta parte.

Aromata maximam diem habent horarum $12 \frac{1}{3}$. Et distant ab Alexandria uersus ortum hor. 1 $\frac{1}{2}$. Sumunt quoque solem bis in anno supra uerticem, quando distat à tropico æstiuo ex utraq; parte gradibus $74 \frac{1}{2} \frac{1}{3}$ ferè.

Asiæ

ASIAE

Tabulae duodecim.

Regiones quadragintaquatuor.

Ciuitates centum & nonaginta.

Tabula I.



PRIMA Asiae tabula continet Pontum, & Bithyniam, & quae proprie Asia dicitur, ac Lyciam, & Galatiam, Pamphiliam, item Cappadociam, & Ciliciam. Parallelus ipsius medius rationem habet ad meridianum, quam tria ad quatuor.

Circumscribitur autem tabula

Ab ortu Armenia maiori, & parte Syriae.

Ab Austro Carpathio, Lyciaco, & Pamphilio mari, Angustisque Ciliciae, & sinu Ihsico.

Ab occasu Thracio Bosphoro, & Propontide, ac Hellesponto, & Aegeo pelago, ac Icario, & Myrtoo.

Ab Arctis Pontico mari.

Bithyniae ciuitates insignes

Chalcedon maximam diem habet hora. 15 $\frac{1}{4}$. Et distat ab Alexandria uersus occasum horae unius $\frac{1}{4}$.

Nicomedia maximam diem habet hora. 15 $\frac{1}{4}$. ferè. Et distat ab Alexandria uersus occasum hor. $\frac{1}{8}$.

Apamia maximam diem habet hor. 15 $\frac{1}{12}$. Et distat ab Alexandria uersus occasum hor. quinta pte.

Heraclea Ponti maximam diem habet horarum 15 $\frac{1}{4}$. Et distat ab Alexandria uersus occasum hor. decimaquinta parte.

Nicaea maximam diem habet hor. 15 cum octaua pte. Et distat ab Alex. uersus occasum hor. $\frac{1}{8}$.

Propriae Asiae

Cyricus maximam diem habet hora. 15. Et distat ab Alexandria uersus occasum horae $\frac{1}{4}$.

Alexandri Troas maximam diem habet horarum 15 ferè. Et distat ab Alexandria uersus occasum hor. $\frac{1}{3}$ ferè.

Pergamus maximam diem habet horarum 14 $\frac{1}{2}$ $\frac{1}{4}$ $\frac{1}{8}$. Et distat ab Alexandria uersus occasum hor. quinta parte.

Smyrna maximam diem habet hora. 14 $\frac{1}{2}$ $\frac{1}{4}$. Et distat ab Alexandria uersus occasum horae octaua parte.

Ephesus maximam diem habet hora. 14 $\frac{2}{3}$. Et distat ab Alexandria uersus occasum horae quinta parte.

Myletus maximam diem habet hor. 14 $\frac{1}{2}$ cum octaua parte. Et distat ab Alexandria uersus occasum horae octaua parte.

Cuidus maximam diem habet horarum 14 $\frac{1}{2}$.

Et distat ab Alexandria uersus occasum horae $\frac{1}{4}$.

Sardis maximam diem habet hora. 14 $\frac{1}{2}$ $\frac{1}{4}$. ferè. Et distat ab Alexandria uersus occasum horae octaua parte.

Magnesia maximam diem habet hor. 14 $\frac{2}{3}$. Et distat ab Alexandria uersus occasum horae octaua parte ferè.

Apamia Phrygiae maximam diem habet horarum 14 $\frac{1}{2}$ $\frac{1}{4}$. Sitaque est ferè sub eodem Alexandriae meridiano.

Cibyra maximam diem habet hora. 14. $\frac{1}{2}$ $\frac{1}{4}$ cum octaua parte. Et distat ab Alexandria nihil ferè.

Mitylene maximam diem habet hor. 14 $\frac{1}{2}$ $\frac{1}{3}$ cum octaua parte. Et distat ab Alexandria uersus occasum horae $\frac{1}{4}$.

Chios maximam diem habet hora. 14. $\frac{1}{2}$ $\frac{1}{4}$. Et distat ab Alexandria ad occasum hor. $\frac{1}{4}$.

Rhodos maximam diem habet hora. 14 $\frac{1}{2}$. Et distat ab Alexandria uersus occasum hor. octaua parte.

Lyciae

Patara maximam diem habet horarum 14 $\frac{1}{2}$. Et sita est ferè sub ipso Alexandriae meridiano.

Andriaca maximam diem habet hor. 14 $\frac{1}{2}$. Distatque ab Alexandria ad ortum ferè nihil.

Myra maximam diem habet horarum 14 $\frac{1}{2}$ $\frac{1}{12}$. Et distat parum ab Alexandria uersus ortum.

Galatiae

Sinope maxima diem habet horarum 15 $\frac{1}{3}$. Et distat ab Alexandria uersus ortum horae $\frac{1}{4}$.

Amisus maximam diem habet hor. 15 $\frac{1}{4}$. Et distat ab Alexandria uersus ortum hor. $\frac{1}{3}$.

Ancyra maximam diem habet hor. 15 cum octaua parte. Et distat ab Alex. uersus ortum hor. $\frac{1}{8}$ ferè.

Therma maximam diem habet horarum 15 cum octaua parte. Et distat ab Alexandria uersus ortum parum quid.

Pessenus maximam diem habet hor. 15. Et distat ab Alexandria uersus ortum parum.

Pamphiliae

Sida maximam diem habet horarum 14 $\frac{1}{2}$. Et distat ab Alexandria ad ortum hor. quinta parte.

Perga maximam diem habet hor. 14 $\frac{1}{2}$ $\frac{1}{12}$. Et distat ab Alexan. uersus ortum hor. octaua parte.

Aspendus maximam diem habet hor. 14 $\frac{1}{2}$ $\frac{1}{6}$. Et distat ab Alexandria quantum Perga.

Termessus maximam diem habet hor. 14 $\frac{1}{2}$ cum octaua parte. Et distat ab Alexandria quantum Perga & Aspendus.

Cappadociae

Trapezus maximam diem habet hor. 14. $\frac{1}{4}$. Et distat ab Alexandria uersus ortum hor. $\frac{2}{3}$.

Comana Pontica maximam diem habet horarum 15 $\frac{1}{12}$. Et distat ab Alexandria uersus ortum hor. $\frac{1}{2}$ ferè.

Maza quæ & cæsarea maximam diem habet horarum $14 \frac{1}{2} \frac{1}{3}$. Et distat ab Alexandria uersus ortum hor. $\frac{1}{3}$ & decima quinta parte.

Armenia minoris.

Comana Cappadocia maximam diem habet horarum $14 \frac{1}{2} \frac{1}{4}$. Et distat ab Alexandria uersus ortum hor. $\frac{1}{2}$.

Melitena maximam diem habet hora. $14 \frac{1}{2} \frac{1}{3}$. Et distat ab Alexandria uersus ortum hora. $\frac{2}{3}$.

Nicopolis minoris Armenia maximam diem habet horarum 15. Et distat ab Alexandria uersus ortum hor. $\frac{2}{3}$ ferè.

Satala Armenia minoris maximam diem habet horarum 15 cū octaua parte. Et distat ab Alexandria uersus ortum horæ $\frac{2}{3}$ ferè.

Cilicia

Selenus maximam diem habet hora. $14 \frac{1}{2}$.

Et distat ab Alexandria uersus ortum hor. $\frac{1}{4}$.

Pompeiopolis, quæ & soli, maximam diem habet horarum $14 \frac{1}{2} \frac{1}{12}$. Et distat ab Alexandria uersus ortum hor. $\frac{1}{2}$ ferè.

Mallos maximam diem habet hor. $14 \frac{1}{2}$. Et distat ab Alexandria uersus ortum hor. $\frac{1}{2}$ & decima quinta parte.

Tarsus maximam diem habet hor. $14 \frac{1}{2} \frac{1}{12}$. Et distat ab Alexandria uersus ortum hor. $\frac{1}{2}$.

Adana maximam diem habent hor. $\frac{1}{2} 14 \frac{1}{12}$.

Et distat ab Alexandria uersus ortum hor. $\frac{1}{2}$ & quid plus.

Tabula II.



SECUNDA tabula Asiae continet Sarmatiam quæ in Asia est.

Parallelus ipsius medius rationem habet ad meridianum, quam septem ad duodecim.

Terminatur autem tabula.

Ab ortu Scythia, & parte Caspij maris.

A meridie Albania & Iberia & Colchide, & parte Euxini ponti.

Ab occasu palude Mæotide atq; Sarmatia Europæ.

A septentrionibus terra incognita.

Insigniorum autem ciuitatum in eis.

Hermonessa maximam diem habet horarum $15 \frac{1}{2} \frac{1}{3}$. Et distat ab Alexandria uersus ortum hor. $\frac{1}{3}$.

Oenanthia maximam diem habet hor. $15 \frac{1}{2} \frac{1}{4}$. Et distat ab Alexandria uersus occasum hor. $\frac{2}{3}$ ferè.

Tanais maximam diem habet horarum $17 \frac{1}{6}$. Et distat ab Alexandria uersus ortum hor. $\frac{1}{2}$ ferè.

Tyrambe maximam diem habet hor. $16 \frac{1}{12}$. Et di-

stat ab Alexandria uersus ortum hor. $\frac{2}{3}$ ferè.

Naubaris maximam diem habet hora. $17 \frac{1}{4}$. Et distat ab Alexandria uersus ortum hor. $\frac{2}{3}$.

Tabula III.



SI Æ tabula tertia continet Colchidem, Iberiam Albaniam, & maiorem Armeniam. Parallelus ipsius medius rationem habet ad meridianum quam undecim ad

quindecim.

Terminatur autem tabula

Ab ortu parte Caspij maris, & parte Mediae.

A meridie Assyria & Mesopotamia.

Ab occasu Cappadocia, & parte Euxini ponti.

A b Arc̄tis Sarmatia Asiatica.

Colchidis insignes ciuitates.

Dioscuria maximam diem habet horarum $15 \frac{1}{2} \frac{1}{4}$. Et distat ab Alexandria uersus ortum horæ $\frac{2}{3}$ & decima quinta parte.

Phasis maximam diem habet horarum $15 \frac{1}{2}$ ferè. Et distat ab Alexandria uersus ortum horæ $\frac{2}{3} \frac{1}{6}$.

Iberia

Artanissa maximam diem habet horarum $15 \frac{2}{3}$. Et distat ab Alexandria uersus ortum hora 1.

Armaçtica maximam diem habet hor. $15 \frac{1}{2}$ ferè. Et distat ab Alexandria uersus ortum hora 1.

Albania

Gætara maximam diem habet horarum $15 \frac{1}{2}$. Et distat ab Alexandria uersus ortum hora 1 & $\frac{1}{3}$ ferè.

Albana maximam diem habet horarum $15 \frac{1}{2}$. Et distat ab Alexandria uersus ortum hora 1 $\frac{1}{3}$ & decima parte.

Armenia maioris

Artaxata maximam diem habet hora. $15 \frac{1}{6}$. Et distat ab Alexandria uersus ortum ho. 1 & quinta parte.

Armauria maximam diem habet hora. $15 \frac{1}{4}$ ferè. Et distat ab Alexandria uersus ortum hor. 1 & decima parte.

Thospia maximam diem habet hor. $14 \frac{1}{2} \frac{1}{4}$ cum octaua parte. Et distat ab Alexandria ad ortum hor. 1 ferè.

Aremita maximam diem habet horarum $14 \frac{1}{2} \frac{1}{3} \frac{1}{12}$. Et distat ab Alexandria uersus ortum hor. 1 & $\frac{1}{4}$ ferè.

Tabula

Tabula IIII.



QUARTA Asiæ tabula cōtinet Cyprum & Syriam, & Iudæam, & ambas Arabias, petream & desertā, Mesopotamiam, & Babyloniam.

Parallelus ipsius medius rationem habet ad meridianū, quam quinque ad sex.

Terminatur autem tabula

Ab ortu Assyria & Susiana, & parte sinus Persici.

A meridie parte eiusdem Persici sinus, & felici Arabia, & interiori parte sinus Arabici

Ab occasu parte Ægypti, & Ægyptio, & Syriaco & Paphilio mari, ac Issico sinu, & Cilicia.

Ab Arcis angustijs Ciliciæ, & parte Cappadociæ, & maioris Armeniæ.

Cypri ciuitates insignes

Paphus maximam diem habet horarum $14 \frac{1}{3} \frac{1}{12}$.
Et distat ab Alexandria ad ortum hor. $\frac{1}{4}$.

Amathus maximam diem habet hor. $14 \frac{1}{3} \frac{1}{12}$ ferè. Et distat ab Alexandria uersus ortum horæ $\frac{1}{3}$ & decima quinta parte.

Salanus maximam diem habet horarum $14 \frac{1}{2}$ ferè. Et distat ab Alexandria uersus ortum hor. $\frac{1}{3}$ & octaua parte.

Syriæ ciuitates insignes

Laodicia maximam diem habet hora. $14 \frac{1}{3} \frac{1}{12}$.
Et distat ab Alexandria uersus ortum horis 2 & quinta parte.

Hierapolis maximam diem habet hora $14 \frac{1}{2}$ & quid parum. Distatq; ab Alexandria uersus ortum horæ $\frac{2}{3}$ & decima quinta parte.

Apamia maximam diem habet hora. $14 \frac{1}{3} \frac{1}{12}$.
Et distat ab Alexandria uersus ortum hor. $\frac{2}{3}$.

Palmyra maximam diem habet horarū $14 \frac{1}{4}$.
Et distat ab Alexandria uersus ortum horæ $\frac{1}{2} \frac{1}{4} \frac{1}{12}$.

Heliopolis maximam diem habet hor. $14 \frac{1}{4}$.
Et distat ab Alexandria uersus ortum horæ $\frac{1}{2}$ & decima quinta parte.

Panias Cæsarea maximam diem habet hora. $14 \frac{1}{4}$.
Et distat ab Alexandria uersus ortum hor. $\frac{1}{2}$ ferè.

Damascus maximam diem habet horarum $14 \frac{1}{2}$.
Et distat ab Alexandria uersus ortum hor. $\frac{1}{3}$ & decima parte.

In Iudæa aut Palæstina

Cæsarea Stratonis maximam diem habet horarum 14 cum quinta parte. Et distat ab Alexandria uersus ortum hor. $\frac{1}{3} \frac{1}{12}$.

Ascalon maximam diem habet hora. 14 cū octaua parte ferè. Et distat ab Alexandria uersus ortum hor. $\frac{1}{3}$.

Neapolis maximam diem habet hor. 14 cū octaua parte. Et distat ab Alexandria ad ortum hor. $\frac{1}{3}$ & octaua parte.

Elia Capitolia Hierosolima maximam diem habet hor. 14 cū octaua parte. Et distat ab Alexandria uersus ortum hor. $\frac{1}{3}$ & decima quinta parte.

In Arabia Petrea

Petra maximam diem habet horarum 14 . Et distat ab Alexandria uersus ortum horæ $\frac{1}{3}$ & decima parte.

Medaba maximam diem habet horarum 14 ac parum quid. Et distat ab Alexandria uersus ortum hor. $\frac{1}{2}$ & decima quinta parte.

Bosra maximam diem habet hor. 14 cū octaua parte. Et distat ab Alexandria uersus ortum hor. $\frac{2}{3}$ ferè.

In Mesopotamia

Edeffa maximam diem habet hor. $14 \frac{2}{3}$. Et distat ab Alexandria uersus ortum hor. $\frac{1}{2} \frac{1}{3}$.

Nisibis maximam diem habet hor. $14 \frac{2}{3}$. Et distat ab Alexandria uersus ortum hora 1 .

Nicephorium maximam diem habet horarum $14 \frac{1}{3} \frac{1}{12}$. Et distat ab Alexandria uersus ortum hor. $\frac{1}{2} \frac{1}{3}$ & decima quinta parte.

Lambana maximam diem habet horarum $14 \frac{1}{2}$. Et distat ab Alexandria uersus ortum hor. $1 \frac{1}{8}$.

Seleucia maximam diem habet horarum $14 \frac{1}{2}$ ferè. Et distat ab Alexandria uersus ortum hora $1 \frac{1}{4}$.

In Babylonia

Babylon maximam diem habet horarum $14 \frac{1}{3} \frac{1}{12}$. Et distat ab Alexandria uersus ortum hora $1 \frac{1}{4}$.

Barsira maximam diem habet horarum $14 \frac{1}{3}$. Et distat ab Alexandria uersus ortum hor. $1 \frac{1}{4}$ ferè. Orchoa maximam diem habet hora. $14 \frac{1}{4}$ ferè. Et distat ab Alexandria uersus ortum hora $1 \frac{1}{4}$ ferè.

Teredon maximam diem habet hor. $14 \frac{1}{12}$. Et distat ab Alexandria uersus ortum hor. $1 \frac{1}{3}$.

Tabula V.



ASIAE tabula quinta cōtinet Assyriam, Susianam, Mediam, Persidem, Parthiam, & Carmaniam desertam.

Parallelus ipsius medius rationem habet ad meridianū, quam quatuor ad quinque.

Terminatur autem tabula

Ab ortu Aria.

A meridie Carmania, & sinu Persico.

Ab occasu Babylonia, ac Mesopotamia, & parte maioris Armeniæ.

A septentrionibus Hyrcani maris parte, & regione Hyrcania.

Affyræ insignes ciuitates

Ninos, quæ & Niniue, maximam diem habet horarum $14 \frac{1}{2} \frac{1}{12}$. Et distat ab Alexandria uersus ortum hor. 1 & quinta parte.

Arbela maximam diem habet hor. $14 \frac{1}{2}$ cū octaua parte. Et distat ab Alexandria uersus ortum hor. $1 \frac{1}{3}$.

Ctesiphon maximam diem habet horarum $14 \frac{1}{3} \frac{1}{12}$. Et distat ab Alexandria uersus ortum hor. $1 \frac{1}{3}$.

Susianæ

Susa eiusdem nominis ciuitas cum ipsa maximam diem habet hora. $14 \frac{1}{3}$. Et distat ab Alexandria uersus ortum hor. $1 \frac{1}{2} \frac{1}{12}$.

Tariana maximam diem habet hora. 14 cum quinta parte. Et distat ab Alexandria uersus ortum hora $1 \frac{1}{2}$ ferè.

Mediæ

Cyropolis maximam diem habet horarum 15. Et distat ab Alexandria uersus ortum hor. $1 \frac{2}{3}$.

Acbatana maximam diem habet horarum 14 $\frac{2}{3}$. Et distat ab Alexandria uersus ortum hora $1 \frac{1}{2} \frac{2}{3}$.

Arsacia maximam diem habet horarum 14 $\frac{1}{2}$. Et distat ab Alexandria uersus ortum hora $1 \frac{1}{2} \frac{2}{3}$ & decima quinta parte.

Europus maximam diem habet horarum 14 $\frac{1}{2} \frac{1}{12}$. Et distat ab Alexandria uersus ortum horis 2 $\frac{1}{4}$ ferè.

Persidis

Axima maximam diem habet horarum 14 $\frac{1}{3}$ ferè. Et distat ab Alexandria uersus ortum hora $1 \frac{1}{2} \frac{1}{3}$.

Persepolis maximam diem habet horarum 14 $\frac{1}{4}$. Et distat ab Alexandria uersus ortum horis 2 & decima quinta parte.

Marasium maximam diem habet horarum 14 $\frac{1}{3}$. Et distat ab Alexandria uersus ortum horis 2 $\frac{1}{6}$.

Taoca maximam diem habet horarum 14. Et distat ab Alexandria uersus ortum horis 2 ferè.

Parthiæ

Hecatompylus maximam diem habet horarum 14 $\frac{2}{3}$. Et distat ab Alexandria uersus ortum hor. 2 $\frac{1}{3}$.

Ambrodax maximam diem habet horarum 14 $\frac{1}{4}$ ferè. Et distat ab Alexandria uersus ortum horis 2 $\frac{1}{3}$ ferè.

Artacana maximam diem habet hora. $14 \frac{2}{3}$. Et distat ab Alexandria uersus ortum horis 2 $\frac{1}{3}$ & decima quinta parte.

Tabula VI.



EX TA Asiæ tabula continet Arabiam felicem, atq; Carmaniam cum adiacentibus insulis.

Medius eius perallelus rationem habet ad meridianum, quam decem ad duodecim.

Terminatur autem tabula

Ab ortu Gedrosia & indico pelago.

Ab austro ipso Indico pelago & mari rubro.

Ab occidente sinu Arabico.

Ab arctis utraq; Arabia, Petrea & Deserta, ac sinu Persico, & Carmania deserta.

Insigniorum oppidorum felicis Arabiæ

Badeo maximam diem habet horarum 13 $\frac{1}{4}$.

Et distat ab Alexandria uersus ortum horæ unitis $\frac{2}{3}$. Hic autem sol bis in anno fit supra uerticem, distans ab utraq; parte æstiu tropici gradibus 29 $\frac{1}{2} \frac{1}{8}$.

Pudni maximam diem habet horarum 13. Et distat ab Alexandria uersus ortum hor. $\frac{1}{2} \frac{1}{3}$.

Hic quoq; sol bis in anno fit supra uerticem, distans à tropico æstiuo ab utraq; parte gradibus 44 $\frac{1}{2} \frac{1}{12}$.

Muza maximam diem habet horarum 12 $\frac{1}{2}$.

Et distat ab Alexandria uersus ortum hora 1 ferè. Hic quoq; sol bis in anno fit supra uerticem, distans à tropico æstiuo, ab utraq; parte gradibus 52 $\frac{1}{2}$ & quinta parte.

Ocelis maximam diem habet horarum 12 $\frac{1}{2} \frac{1}{4}$. Et distat ab Alexandria uersus ortum hora 1. Hic quoq; sol bis in anno fit supra uerticem distans à tropico æstiuo ab utraq; parte gradibus 58 $\frac{1}{2}$ & quinta parte.

Arabia emporium maximam diem habet hor. 12 $\frac{1}{2} \frac{1}{4}$ ferè. Et distat ab Alexandria uersus ortum hora 1 $\frac{1}{3}$. Hic quoq; sol bis in anno fit supra uerticem, quū distat à tropico æstiuo ab utraq; parte gradibus 60 & quinta parte.

Cane maximam diem habet horarum 12 $\frac{1}{2} \frac{1}{4}$. Et distat ab Alexandria uersus ortum hor. 1 $\frac{2}{3}$ ferè. Hic quoq; sol bis in anno fit supra uerticem, distans à tropico æstiuo ab utraq; parte gradibus 57 & quinta parte.

Gerra maximam diem habet hor. 13 $\frac{1}{2}$. Et distat ab Alexandria uersus ortum hor. 1 $\frac{1}{3}$. Hic sol semel in anno fit supra uerticem, in ipso tropico æstiuo.

Mara maximam diem habet hor. 13 cū octaua pte. Et distat ab Alexandria uersus ortum hor. 1 & decima quinta parte. Hic quoq; sol bis in anno fit supra uerticem, distans à tropico æstiuo ab utraq; parte gradibus 37.

Omanum magnam diem habet hora. 13 $\frac{1}{4}$ ferè. Et distat ab Alexandria uersus ortum hor. 1 $\frac{1}{6}$.

Hic sol

Hic sol bis in anno fit supra uerticem, quū ab est à tropico æstiuo ab utraq; parte gradibus $34 \frac{1}{4}$.

Menambis magnam diem habet horarū 13. Et distat ab Alexandria uersus ortum hora 1.

Hic quoq; sol bis in anno fit supra uerticem, distans à tropico æstiuo ab utraq; parte gradibus $44 \frac{1}{2} \frac{1}{12}$.

Sabbatha maximā diē habet horarum 13. Et distat ab Alexandria uersus ortum hora octaua parte. Hic quoq; sol bis in anno fit supra uerticē, distans à tropico æstiuo ab utraq; parte gradibus $48 \frac{1}{6}$.

Sabe maximam diem habet horarum $12 \frac{1}{2} \frac{1}{4}$. Et distat ab Alexandria uersus ortum hora decima quinta parte. Hic quoq; sol bis in anno fit supra uerticē distans à tropico æstiuo ab utraq; parte gradibus 44.

Sapphar maximam diem habet hora $12 \frac{1}{2} \frac{1}{4}$. Et distat ab Alexandria uersus ortum hora $1 \frac{1}{2} \frac{1}{3}$.

Hic quoq; sol bis in anno fit supra uerticem, distans à tropico æstiuo ab utraque parte gradibus $51 \frac{1}{6}$.

Insularum insignium, quæ circa felicem Arabiam sunt

Dioscoridis maximam diem habet hora $12 \frac{1}{2}$ decima parte. Et distat ab Alexandria uersus ortum hora $1 \frac{2}{3}$ & decima parte. Hic quoq; sol bis in anno fit supra uerticē, distans à tropico æstiuo ab utraq; parte gradibus $65 \frac{1}{2} \frac{1}{12}$.

Sarapidis insula maximam diem habet horarum $13 \frac{1}{12}$. Et distat ab Alexandria uersus ortum hora $2 \frac{1}{4}$. Hic quoq; sol bis in anno fit supra uerticem, distans à tropico æstiuo ab utraq; parte gradibus 41 quinta parte.

Apphana maximam diem habet horarum $13 \frac{1}{23}$. Et distat ab Alexandria uersus ortum hora $1 \frac{1}{3}$ & decima quinta parte.

Insigniorum Carmaniae ciuitatum

Armuzā maximam diem habet horarū 13 $\frac{1}{2}$. Et distat ab Alexandria uersus ortum horis $2 \frac{1}{4}$. Hic quoq; sol semel in anno fit supra uerticem, cum est in tropico æstiuo.

Samydacæ maximam diem habet horarum 13 $\frac{1}{3}$ octaua parte. Et distat ab Alexandria uersus ortum hora $2 \frac{2}{3}$ ferè. Hic quoq; sol bis in anno fit supra uerticem, distans à tropico æstiuo ab utraq; parte gradibus $14 \frac{1}{2}$ & uigesima parte. Carmana regia maximam diem habet horarū $13 \frac{1}{2} \frac{1}{3} \frac{1}{12}$. Et distat ab Alexandria uersus ortum hora $2 \frac{2}{3}$.

Carmina insula maximam diem habet horarū 13 octaua parte ferè. distatq; ab Alexandria uersus ortum horis duabus $\frac{1}{4}$. Solem quoq; bis in anno supra uerticem suscipit, quum distat à tropico æstiuo utraq; parte gradibus $39 \frac{1}{2}$.

Tabula VII.



ABVLA septima continet Hyrcaniam, Margianam, Bactrianam, Sogdianos, Sacas, & Scythiā intra Imaū montē. Parallelus ipsius medius rationem habet ad meridianū, quam duo ad tria.

Terminatur autem tabula

Ab ortu Scythia, quæ intra Imaū montem est Ab austro mōte Imao, qui supra Indos est, qui intra & extra Gangem sunt. Prætereā Paropanisadibus & Aria, ac Parthia, & parte Hyrcani maris.

Ab occasu parte Mediæ & Hyrcani pelagi, & Sarmatia Asiatica.

Ab Arctis terra incognita.

Insigniorum ciuitatum Hyrcaniæ

Eiusdem nominis cum regione Hyrcania maximam diem habet hora $14 \frac{1}{2} \frac{1}{3} \frac{1}{12}$. Et distat ab Alexandria uersus ortum horis æquinoctialibus $2 \frac{1}{2}$ & decima quinta parte.

Amarusa maximam diem habet horarum $14 \frac{1}{2} \frac{1}{3} \frac{1}{12}$. Et distat ab Alexandria uersus ortum horis $2 \frac{1}{3}$.

Margianæ ciuitates

Margiana Antiochiæ maximam diem habet horarum 15 ferè. Et distat ab Alexandria ad ortum hora $3 \frac{1}{5}$ & decima quinta parte.

Nigea maximam diem habet horarū 15. Et distat ab Alexandria uersus ortum hora 3.

In Bactriana

Characharta maximam diem habet horarum $15 \frac{1}{3}$. Et distat ab Alexandria uersus ortum hora $3 \frac{1}{3}$ & decima quinta parte.

Zaripsa maximam diem habet hora $15 \frac{1}{3}$ cum decima quinta parte. Et distat ab Alexandria uersus ortum horis $3 \frac{2}{3}$.

Bactra maximam diem habet horarum 15. Et distat ab Alexandria uersus ortum horis $3 \frac{2}{3}$ & decima quinta parte.

Maracanda maximam diē habet horarum $14 \frac{1}{2} \frac{1}{3}$. Et distat ab Alexandria uersus ortum horis $3 \frac{1}{2}$ ferè.

In Sogdianis

Oxiana maximam diem habet horarum $15 \frac{1}{2}$ ferè. Et distat ab Alexandria uersus ortum hora $3 \frac{1}{2} \frac{1}{3}$ ferè.

Maruca maximam diem habet horarum $15 \frac{1}{3}$. Et distat ab Alexandria uersus ortum horis $3 \frac{1}{2} \frac{1}{3}$ ferè.

Drepfa maximam diem habet horarum $15 \frac{1}{2}$. Et distat ab Alexandria uersus ortum horis 4.

Vltima Alexandria maximam diem habet hora

rum 13. Et distat ab Alexandria uersus ortum hor. 4 octaua parte.

In Scythia, quæ intra montem Imaum est Aspabota maximam diem habet hor. 15 $\frac{1}{3}$. Et distat ab Alexandria uersus ortum horis 2 $\frac{1}{2}$ $\frac{1}{3}$ ferè.

Dauaba maximam diem habet horarum 15 $\frac{1}{2}$. Et distat ab Alexandria uersus ortum horis 3 ferè.

Tabula VI. II.



S I Æ tabula octaua continet Scythiam extra Imaum montem, & Sericam.

Parallelus ipsius medius rationem habet ad meridianum, quam duo ad tria.

Circumscribitur autem tabula Ab Arctis & ortu terra incognita

A meridie Sinis & parte Indiae

Ab occasu Saccis, & Scythia intra Imaum montem.

Scythiae insignes ciuitates

Iffedon Scythica maximam diem habet horarum 16 octaua parte ferè. Et distat ab Alexandria uersus ortum hor. 6.

Auzacia maximam diem habet hora. 16 $\frac{1}{3}$ $\frac{1}{12}$. Et distat ab Alexandria uersus ortum horis 5 $\frac{1}{3}$ $\frac{1}{4}$.

Sericæ insignes ciuitates

Iffedon Serica maximam diem habet horarum 15 $\frac{1}{2}$. Et distat ab Alexandria uersus ortum horis 6 $\frac{1}{2}$ $\frac{1}{3}$ ferè.

Drosache maximam diem habet hora. 15 $\frac{1}{2}$ Et distat ab Alexandria uersus ortum hor. 7 & septima parte.

Ottorocora maximam diem habet hora. 14 $\frac{2}{3}$ ferè. Et distat ab Alexandria uersus ortum hor. 7.

Metropolis Sera maximam diem habet horarum 14 $\frac{1}{2}$ $\frac{1}{4}$. Distatque ab Alexandria uersus ortum horis 7 $\frac{1}{3}$ aut totas 8.

Tabula IX.



O N A Asiae tabula continet Ariam, Peropanifadas, Drangianam, Arachosiam, & Gedrosiam.

Parallelus medius ipsius, rationem habet ad meridianum, quam tredecim ad quindecim.

Circumscribitur autem tabula Ab ortu, Indiae:

A meridie, Indico pelago:

Ab occasu, utraque Carminia, & Parthia:

Ab arctis, Margiana & Bactriana.

Ariae insignes ciuitates

Aria maximam diem habet horarum 14 $\frac{1}{3}$ $\frac{1}{12}$.

Et distat ab Alexandria uersus ortum hor. 3.

Bitaxa maximam diem habet horarum 14 $\frac{1}{2}$ $\frac{1}{4}$.

Et distat ab Alexandria uersus ortum horis 2 $\frac{2}{3}$ $\frac{1}{4}$.

Alexandria Ariae maximam diem habet horarum 14 $\frac{1}{2}$. Et distat ab Alexandria uersus ortum hor. 3 $\frac{1}{3}$.

Paropanifadum

Naulibis maximam diem habet hor. 14 $\frac{1}{2}$ octaua parte. Et distat ab Alexandria uersus ortum horis 3 $\frac{1}{2}$ $\frac{1}{3}$ ferè.

Carura, quæ & Ortospana maximam diem habet horarum 14 $\frac{1}{3}$ $\frac{1}{12}$. Distatque ab Alexandria uersus ortum hor. 3 $\frac{1}{2}$ $\frac{1}{3}$.

Drangianæ

Prophthasia maximam diem habet hor. 14 quinta parte. Et distat ab Alexan. uersus ortum ho. 3 $\frac{1}{3}$.

Alia spa maximam diem habet hor. 13 $\frac{1}{2}$ $\frac{1}{3}$. Et distat ab Alexandria uersus ortum horis 3 $\frac{1}{4}$ ferè.

Arachosiae

Alexandria maximam diem habet hor. 14 $\frac{1}{12}$.

Et distat ab alexandria uersus ortum horis 3 $\frac{1}{2}$ & decima parte.

Arachotos maximam diem habet horarum 14. Et distat ab Alexandria uersus ortum horis 3 $\frac{1}{2}$ $\frac{1}{3}$ & trigesima parte.

Gedrosiae

Cuni maximam diem habet horarum 13 $\frac{1}{2}$ $\frac{1}{4}$. Et distat ab Alexandria uersus ortum hor. 3 $\frac{1}{3}$.

Musarna maximam diem habet hor. 13 $\frac{1}{2}$ $\frac{1}{4}$ Et distat ab Alexandria uersus ortum hor. 3 $\frac{2}{3}$.

Arbis maximam diem habet horarum 13 $\frac{1}{2}$.

Et distat ab Alexandria uersus ortum horis 3.

Hicque sol semel in anno fit supra uerticem, in ipso aestiuo tropico. Et hoc dicimus, quia sol prope ipsum est tropicum. Sciendum autem, quod quum distat tertia parte unius magni gradus, qui in Zodiaco tres efficit, tum non semel in anno, sed bis necesse est sol fieri supra uerticem, quando scilicet distat a tropico aestiuo ab utraque parte gradibus 3, sicut in alijs ciuitatibus praescriptum est, quæ in eadem parte latitudinis sitæ sunt.

Tabula X.



D E C I M A Asiae tabula continet Indiam intra Gagem fluuium cum adiacentibus sibi insulis. Parallelus ipsius medius rationem habet ad meridianum, quam undecim ad duodecim.

Terminatur

Terminatur autem tabula

Ab ortu India extra Gangem.

Ab austro parte Gangetici sinus, & Indici pelagi.

Ab occasu Gedrosia & Arachosia, & Paropanisadis.

Ab arctis parte Imai montis, quæ sub Sogdianis & Saccis est.

Insignes in ea ciuitates

Symilla maximam diem habet hor. 12 $\frac{1}{2}$ $\frac{1}{3}$ ferè. Et distat ab Alexandria uersus ortum horis 3 & $\frac{1}{3}$. Hic quoque sol bis in anno supra uerticem fit, quum distat à tropico æstiuo utraq; parte gradibus 30 $\frac{1}{2}$.

Muceris maximam diem habet hor. 12 $\frac{1}{2}$ $\frac{1}{4}$. Et distat ab Alexandria uersus ortum horis 3 $\frac{1}{2}$ $\frac{1}{3}$. Hic quoque sol bis in anno fit supra uerticem, quando distat à tropico æstiuo ab utraq; parte gradibus 32 $\frac{1}{2}$ & quinta parte.

Chaberis maximam diem habet hora. 12 $\frac{1}{2}$ $\frac{1}{3}$ $\frac{1}{2}$. aut 13 ferè. Et distat ab Alexandria uersus ortum horis 4 $\frac{1}{2}$ & decimaquinta parte ferè. Sumitque solem bis in anno supra uerticem, quum distat à tropico æstiuo ab utraq; parte gradibus 47 $\frac{1}{2}$.

Palura maximam diem habet horarum 12 $\frac{2}{3}$. Et distat ab Alexandria uersus occasum horis 5 & octaua parte. Hic quoque sol bis in anno fit supra uerticem, quum distat à tropico æstiuo ab utraq; parte gradibus 60 cum quinta parte.

Caspira maximam diem habet horarum 14 $\frac{1}{12}$ ferè. Et distat ab Alexandria uersus ortum horis 4 $\frac{1}{2}$ ferè.

Bucephala maximam diem habet horarum 14. Et distat ab Alexandria uersus ortum horis 4 $\frac{1}{3}$ $\frac{1}{30}$.

Palimbothra maximam diem habet horarum 13 $\frac{1}{2}$ $\frac{1}{4}$. Et distat ab Alexandria uersus ortum hor. 5 $\frac{1}{2}$ $\frac{1}{30}$.

Patala maiorem diem habet horarum 13 $\frac{1}{2}$ ferè. Et distat ab Alexandria uersus ortum hor. 3 $\frac{1}{2}$. Suscipit autem solem in uertice bis in anno, quum distat ab utraq; parte à tropico æstiuo partes 26 $\frac{1}{2}$.

Barbari maximam diem habet horarum 13 $\frac{1}{3}$ cum nona parte. Et distat ab Alexandria uersus ortum horis 3 $\frac{1}{2}$ $\frac{1}{30}$. Hic quoque sol bis in anno fit supra uerticem, distans à tropico æstiuo, ab utraq; parte gradibus 16 & uigesima parte.

Barygaza maximam diem habet horarum 13 $\frac{1}{12}$. Et distat ab Alexandria uersus ortum horis 3 $\frac{1}{2}$ & $\frac{1}{30}$. Hic quoque sol bis in anno fit supra uerticem, distans à tropico æstiuo ab utraq;

parte gradibus 41 $\frac{1}{2}$ $\frac{1}{12}$.

Ocena maximam diem habet horarum 13 $\frac{1}{4}$. Et distat ab Alexandria uersus ortum hor. 3 $\frac{1}{2}$ $\frac{1}{3}$ ferè. Hic quoque sol bis in anno fit supra uerticem, quum abest à tropico æstiuo ab utraq; parte gradibus 30 $\frac{1}{2}$ & quinta parte

Bæthana magnam diem habet horarum 13 cū octaua parte. Et distat ab Alexandria uersus ortum hor. 3 $\frac{1}{2}$ $\frac{1}{3}$ ferè. Hic quoque sol bis in anno fit supra uerticem, distans à tropico æstiuo ab utraq; parte gradibus 39 $\frac{1}{3}$.

Hippocura maximam diem habet horarum 13 cum quinta parte. Et distat ab Alexandria uersus ortum hor. 4 ferè. Hic quoque sol bis in anno fit supra uerticem, distans à tropico æstiuo ab utraq; parte gradibus 35 $\frac{1}{2}$.

Carura maximam diem habet horarum 13. Et distat ab Alexandria uersus ortum hor. 4 ferè. Hic quoque sol bis in anno fit supra uerticem, distans à tropico æstiuo ab utraq; parte gradibus 45 $\frac{1}{4}$.

Modura Pandionis maximam diem habet horarum 13. Et distat ab Alexandria uersus ortum hor. 4 $\frac{1}{3}$. Hic quoque sol bis in anno fit supra uerticem, distans à tropico æstiuo ab utraq; parte gradibus 46 $\frac{1}{2}$ $\frac{1}{12}$.

Orthura maximam diem habet horarum 13. Et distat ab Alexandria uersus ortum horis 4 $\frac{2}{3}$. Hic quoque sol bis in anno fit supra uerticem, distans à tropico æstiuo ab utraq; parte gradibus 45 $\frac{1}{4}$.

Pithynda maximam diem habet horarum 12 $\frac{1}{2}$ $\frac{1}{4}$. Et distat ab Alexandria uersus ortum hor. 5. Hic quoque sol bis in anno fit supra uerticem, distans à tropico æstiuo ab utraq; parte gradibus 57 $\frac{1}{12}$.

Tabula XI.



VNDECIMA Asiae tabula continet Indiam extra Gangem, & Sinas. Parallelus ipsius medius ferè eandem rationem habet quam meridianus.

Circumscribitur autem tabula

Ab ortu terra incognita

A meridie sinu magno, & Gangetico, qui in pelago sunt Indico

Ab occidente India intra Gangem

A septentrionibus parte Saccarum, & Scythia extra Imaum montem atq; Serica.

Insigniorum ciuitatum Indiae extra Gangem.

Tacola maximam diem habet horarum æquinoctialium $12 \frac{1}{4}$. Et distat ab Alexandria uersus ortum hor. $6 \frac{3}{4}$. Hic quoque sol bis in anno fit supra uerticem, distans à tropico æstiuo ab utraq; parte gradibus $79 \frac{1}{2}$.

Zabæ maximam diem habet horarum $12 \frac{1}{4}$ & aliquid plus. Distatq; ab Alexandria uersus ortum hor. $7 \frac{1}{2}$. Hic quoque sol bis in anno fit supra uerticem, distans à tropico æstiuo ab utraq; parte gradibus $78 \frac{1}{2}$.

Tolosa maximam diem habet horarum $13 \frac{1}{2}$. Et distat ab Alexandria uersus ortum hor. 6. Hic autem sol semel in anno fit supra uerticem, in ipso tropico æstiuo.

Tugma maximam diem habet horarum $13 \frac{1}{2}$ & distat ab Alexandria uersus ortum hora. $6 \frac{1}{2}$. Hic quoque sol bis in anno fit supra uerticem, distans à tropico æstiuo ab utraq; parte gradibus $18 \frac{1}{4}$.

Trilingum maximam diem habet horarum 13 cum octaua parte. Et distat ab Alexandria uersus ortum horis $6 \frac{1}{4}$. Hic quoque sol bis in anno fit supra uerticem, distans à tropico æstiuo ab utraq; parte gradibus $39 \frac{1}{2}$.

Marcura maximam diem habet horarum $12 \frac{1}{2}$ & distat ab Alexandria uersus ortum hor. $6 \frac{1}{2}$. Hic sol bis in anno fit supra uerticem, distans ab utraq; parte à tropico æstiuo gradibus 57 & quinta parte.

Randamarcota maximam diem habet horarum $13 \frac{1}{2}$ & distat ab Alexandria uersus ortum hor. $7 \frac{1}{2}$ ferè.

Metropolis Argire in Iabadij insula maximam diem habet horarum $12 \frac{1}{2}$. Distatq; ab Alexandria uersus ortum, australi polo super terram eleuato, hor. 7 & octaua parte. Hic quoque sol bis in anno super uerticem fit, distans à tropico hyemali ex utraq; parte partes $68 \frac{1}{2}$.

Sinarum ciuitates insigniores

In Sinis Aspithra maximam diem habet horarum 13. Et distat ab Alexandria uersus ortum hor. $7 \frac{2}{3}$ & $\frac{1}{30}$. Hic quoque sol bis in anno fit supra uerticem, distans à tropico æstiuo ab utraq; parte gradibus $45 \frac{1}{2}$ & $\frac{1}{12}$.

Sinæ Metropolis maximam diem habet horarum $12 \frac{2}{3}$ cum octaua parte. Et distat ab Alexandria uersus ortum hor. 8 ferè. Hic quoque sol bis in anno fit supra uerticem, quum distat à tropico hyberno ab utraq; parte gradibus. $82 \frac{1}{2}$.

Cattigara statio maximam diem habet horarum $12 \frac{1}{2}$. Et distat ab Alexandria polo australi super terram elato ad ortum hora. $7 \frac{1}{2}$ & $\frac{1}{4}$. Hic quoque sol bis in anno fit supra uerticem,

distans à tropico hyberno ab utraq; parte gradibus $78 \frac{1}{4}$.

Tabula XII.



SI Æ tabula duodecima continet Taprobanam insulam, cum cæteris insulis circa ipsam. Parallelus medius ipsius, rationem habet ad meridianum eandem.

Circundatur autem tabula


Ab utraq; parte Indico pelago.

Insignes insulæ ciuitates

Talacori emporium maximam diem habet horarum æquinoctialium $12 \frac{2}{3}$. Et distat ab Alexandria uersus ortum horis $4 \frac{1}{3}$ & quinta parte. Hic quoque sol bis in anno fit supra uerticem, quum distat à tropico æstiuo ab utraq; parte gradibus $59 \frac{1}{2}$ & $\frac{1}{12}$.

Agadiba maximam diem habet horarum. $12 \frac{1}{2}$. Et distat ab Alexandria uersus ortum horis $4 \frac{1}{2}$ & decima parte. Hic quoque sol bis in anno fit supra uerticem, quum distat ab æstiuo tropico ab utraq; parte gradibus $68 \frac{1}{12}$.


Maagrammum Metropolis maiorem diem habet horarum $12 \frac{1}{2}$ ferè. Et distat ab Alexandria uersus ortum horis $4 \frac{1}{2}$ ferè. Hic quoque sol bis in anno fit supra uerticem, quum distat à tropico æstiuo ab utraq; parte gradibus $71 \frac{1}{2}$ & quinta parte.

 Hæ sunt cognitæ

Orbis Prouinciæ seu præfecturæ.

Europæ Tabula

P R I M A.

 YBERNIA insula Britan-
nica
Albion insula Britanica
Tabula Secunda

Hispania Bætica
Hispania Lusitania
Hispania Tarraconensis
Tabula Tertia

Gallia Aquitana
Gallia Lugdunensis
Gallia Belgica
Celtogalatia Narbonensis
Tabula Quarta

Germania magna
Tabula Quinta

Rhetia & Vindelicia

Noricum
Pannonia superior
Pannonia inferior

Illyris
Liburnia
Dalmatia

Tabula Sexta

Italia

Cirnos insula
Tabula Septima

Sardinia insula

Sicilia insula
Tabula Octaua

Sarmatia in Europa

Taurica Chersonesus
Tabula Nona

Iazyges Metanastæ

Dacia

Mysia superior

Mysia inferior

Thracia

Chersonesus

Tabula Decima

Macedonia

Epirus

Achaia


Peloponnesus

Europæ igitur prouinciæ 34.

Tabulæ 10.

Aphricæ Tabula

P R I M A.

 AVRITANIA Tingitana
Mauritania Cæsariensis
Tabula Secunda
Aphrica

Numidia

Tabula Tertia

Cyrenaica, quæ & Pentapolis

Marmarica

Lybia

Ægyptus

Thebais

Tabula Quarta

Lybia interior

Æthiopia sub Ægypto


Æthiopia omnibus his australior

Aphricæ prouinciæ 12.

Tabulæ 4.

Asiæ Magnæ Tabula

P R I M A.

 ONTVS
Bythinia
Quæ propriè Asia dicitur, in qua
Phrygia Lycia

Pamphilia, in qua Pisidia

Galatia, in qua Paphlagonia & Isauria

Cappadocia

Armenia minor

Cilicia

Tabula Secunda

Sarmatia Asiatica

Tabula Tertia

Colchis

Iberia

Albania

Armenia maior

Tabula Quarta

Cyprus insula

Syria

Phoenicia

Iudæa Palæstina

Arabia Petrea

Arabia deserta

Mesopotamia

Babylonia

Tabula Quinta

Assyria

Susiana

Media

Persis

Parthia

Carmania deserta

Hyrcania.

Tabula Sexta

Arabia felix

Carmania.

Tabula Septima

Margiana

Bactriana

Sogdiana

Sacaë

Scythia intra Imaum montem.

Tabula Octava

Scythia extra Imaum montem

Serica.

Tabula Nona

Aria

Paropanisadaë

Drangiana

Arachosia

Gedrosia.

Tabula Decima

India intra Gangem.

Tabula Undecima

India extra Gangem

Synarum regio.

Tabula Duodecima

Taprobane insula.

Sunt igitur Asiae Prouinciæ quadraginta octo.

Omnes prouinciæ nostræ habitabilis sunt 94.

Quæcunq; igitur gētes subiacent Zodiaco, præterq; in Sphæra armillari, nō sol fit supra uerticē à Borea descēdēs ad austrū ascendensq; similiter, & alijs quidem semel in anno, alijs uerò bis. Sunt autem omnes pariter qui sub Zodiaco habitāt ab occasu ad ortum solis usque nigri, coloribus Æthiopes, et præcipuè qui sub circulo æquinoctiali habitāt, nō admodum nigrescunt. Qui autem extra lineam perpendicularem Zodiaci degunt remissiores sunt colore, & in albedinem tendunt, secundum distantia rationem, usq; ad Sarmatas Hyperboreos. Eadem est ratio Zodiaci ab utraq; parte æquinoctialis, & Boream uersus & Austrum, usq; ad utrosq; polos.

A D D I T I O.

Quoniam autem dicitur Parallelus eius per medium scriptus, rationem habet ad meridianum, quemadmodum in prima Europa tabula, quam undecim ad uiginti, de partibus loquitur tabula Parallelogramæ, quo pacto se habeat pars longitudinis ad partem latitudinis.

dinis. Siquidem unaquæq; pars paralleli per medium ipsius, pars est longitudinis, rationem habens ad meridianum, uel partem unam latitudinis quam undecim ad uiginti. Eodem etiam modo in reliquis parallelis unaquæq; longitudinis pars ad unamquamq; latitudinis confertur partem, non tota tabule longitudo ad totā ipsius latitudinē. Hinc accidit ut in tabulis quibusdā longitudo plus cōtineat quā latitudo, in nonnullis uerò latitudo plus longitudine. Hæc adnotauimus, ne speculationi relinquere mus. Sed ut experientia certa ueritatem indagare possimus.

E X P O S I T I O

Longitudinis & latitudinis singularum tabularum.

Tabulæ Europæ.



EUROPE prima tabula continet longitudinem à partibus $7\frac{2}{3}$, usq; ad partes 33. Fitq; longitudo partium $25\frac{1}{3}$. Latitudo uerò continet à partibus $51\frac{1}{2}$, usq; ad 63, ita ut latitudo fiat partium $11\frac{1}{2}$.

Secunda à partibus $2\frac{1}{2}$, usq; ad partes $20\frac{1}{2}$. Fitq; longitudo partium 18. Latitudo autem à partibus 36, usq; ad partes $46\frac{1}{2}\frac{1}{4}$, ita ut Latitudo fiat partium $10\frac{1}{2}\frac{1}{4}$.

Tertia à partibus 15, usq; ad partes $29\frac{1}{2}$. Fitq; longitudo partium $14\frac{1}{2}$. Latitudo uerò à partibus 42, usq; ad partes 54, ita ut latitudo partium fiat 12.

Quarta à partibus $27\frac{1}{2}$, usq; ad partes 46. Fitq; longitudo $18\frac{1}{2}$. Latitudo autem à partibus $46\frac{1}{3}$, usq; ad partes $59\frac{1}{2}$. Fitq; latitudo partium $13\frac{1}{6}$.

Quinta à partibus $29\frac{1}{2}$, usq; ad partes 47. Et fit longitudo partium $17\frac{1}{2}$. Latitudo à partibus 41, usq; ad 48. Fitq; latitudo partium 7. Sexta à partibus $27\frac{1}{2}$, usq; ad partes 43. Et fit longitudo partium $15\frac{1}{2}$. Latitudo à partibus $37\frac{1}{2}\frac{1}{3}$, usq; ad partes $45\frac{1}{4}$. Et fit latitudo partium $7\frac{1}{3}\frac{1}{12}$.

Septima à partibus $29\frac{1}{3}$, usq; ad partes 40. Fitq; longitudo partium $10\frac{2}{3}$. Latitudo autem à partibus $35\frac{1}{2}$, usq; ad partes $39\frac{1}{2}\frac{1}{4}$. Fitq; latitudo partium $4\frac{1}{4}$.

Octaua à partibus $42\frac{1}{2}$, usq; ad partes $72\frac{1}{2}$. Et fit longitudo partium 30. Latitudo à partibus $46\frac{2}{3}$, usq; ad partes 63. Fitq; latitudo partium $16\frac{1}{3}$.

Nona à partibus $42\frac{1}{2}$, usq; ad partes $57\frac{1}{2}$. Et fit longitudo partium 15. Latitudo à partibus $40\frac{2}{3}$, usq; ad partes $48\frac{1}{2}$. Fitq; Latitudo partium

Hæc in greco collate non inuenimus, quia tamen ad maiorem utcumq; conferunt explanationem, adiungenda curauimus.

do partium $7 \frac{1}{2} \frac{1}{3}$.

Decima & ultima à partibus $44 \frac{1}{2}$ usq; ad partes $55 \frac{1}{2} \frac{1}{3}$. Et fit longitudo partium $11 \frac{2}{3}$. Latitudo à partibus 34 usq; ad partes 42 . Fitq; latitudo partium 8 .

Tabulæ Lybiæ.



PRIMA à partibus 5 usq; ad partes $27 \frac{1}{2} \frac{1}{3}$. Et fit longitudo partium $22 \frac{1}{2} \frac{1}{3}$. Latitudo à partibus 26 usq; ad partes 36 . Fitq; latitudo partium 10 .

Secunda à partibus 26 usq; ad partes 47 . Et fit longitudo partium 21 . Latitudo à partibus 25 usq; ad partes $34 \frac{2}{3}$. Fitq; latitudo partium $9 \frac{2}{3}$.

Tertia à partibus $46 \frac{1}{2} \frac{1}{4}$ usq; ad partes 65 . Fitq; longitudo partium $18 \frac{1}{4}$.

Latitudo uerò à partibus 23 usq; ad partes 32 . Et fit latitudo partium 9 .

Quarta & ultima à parte una usq; ad partes 85 . Et fit longitudo partium 85 . Latitudo ab æquinoctiali Boream uersus partium $26 \frac{1}{2}$.

Ab æquinoctiali autem uersus austrum partium $16 \frac{1}{2} \frac{1}{12}$, uel integrarum partium 17 . ita ut si partes Boreales & Australes coniungantur, fiant partes $43 \frac{1}{2}$.

Tabulæ Asiæ.



ASIAE prima continet à partibus 55 usq; ad partes $72 \frac{1}{2} \frac{1}{4}$. Et fit longitudo partium $17 \frac{1}{2} \frac{1}{4}$. Latitudo à partibus 35 usq; ad partes $44 \frac{1}{2} \frac{1}{4}$. Et fit latitudo partium $9 \frac{1}{2} \frac{1}{4}$.

Secunda à partibus 64 , aut per totam paludē Mæotim à partibus 60 usq; ad partes $87 \frac{1}{2}$. Et fit longitudo partium aut $23 \frac{1}{2}$ aut $27 \frac{1}{2}$. Latitudo à partibus $46 \frac{2}{3}$ usq; ad partes 63 . Et fit latitudo partium $16 \frac{1}{3}$.

Tertia à partibus $70 \frac{1}{2}$ usq; ad partes $87 \frac{1}{2}$. Et fit longitudo partium 17 . Latitudo à partibus 38 usq; ad partes $47 \frac{1}{2}$. Fitq; latitudo partium $9 \frac{1}{2}$.

Quarta à partibus $63 \frac{1}{2}$ usq; ad partes $80 \frac{1}{2}$. Fitq; longitudo partium 17 . Latitudo à partibus $28 \frac{1}{2}$ usq; ad partes $38 \frac{1}{2}$. Et fit latitudo partium 10 .

Quinta à partibus $75 \frac{1}{2}$ usq; ad partes 101 . Et fit longitudo partium $25 \frac{1}{2}$. Latitudo autem à partibus 29 usq; ad partes $43 \frac{1}{3}$. Et fit latitudo partium $14 \frac{1}{3}$.

Sexta à partibus 65 usq; ad partes 104 . Fitq; longitudo partium 39 . Latitudo à partibus 9 usq; ad partes 31 . Et fit latitudo partium 22 .

Septima à partibus 85 , aut per totum mare Hyrcanum usq; ad partes 145 . Et fit longitudo partium 65 , aut 71 . Latitudo à partibus 35 usq; ad partes 63 . Fitq; latitudo partium 28 .

Octaua à partibus 140 usq; ad partes 180 . Fitq; longitudo partium 40 . Latitudo à partibus 35 usq; ad partes 63 . Et fit latitudo partium 28 .

Nona à partibus 101 usq; ad partes $119 \frac{1}{2}$. Et fit longitudo partium $18 \frac{1}{2}$. Latitudo à partibus 17 usq; ad partes 39 . Fitq; latitudo partium 22 .

Decima à partibus 109 usq; ad partes $148 \frac{1}{2}$. Fitq; longitudo partium $39 \frac{1}{2}$. Latitudo à partibus 11 usq; ad partes 39 . Fitq; latitudo partium 28 .

Vndecima à partibus 136 , aut per fontes Diamonis fluminis, qui Gangi admiscetur $134 \frac{1}{2}$ usq; ad partes 180 . Et fit longitudo partium aut 44 aut $46 \frac{1}{2}$. Latitudo ab æquinoctiali ad Boream partibus 37 . Ab æquinoctiali uerò ad austrum $8 \frac{1}{2}$, uel 9 . Fitq; latitudo $45 \frac{1}{2}$ aut 46 .

Duodecima & ultima à partibus 116 usq; ad 135 . Et fit longitudo partium 19 . Latitudo ab æquinoctiali uersus septentrionem partibus $12 \frac{1}{2}$, aut per Cory promontoriū, ita ut Taprobane appareat ad Indiæ situm partibus $13 \frac{1}{3}$. A meridie uerò partibus $6 \frac{1}{2}$, ita ut si tota colligatur latitudo, fiat partium $19 \frac{1}{2} \frac{1}{3}$, aut integrarum 26 .

C L A U D I I

Ptolemæi Geographiæ enarrationis

libri Octauæ & ultimi

F I N I S.

Ex Claudii Ptolemæi Libris

GEOGRAPHICIS

do, totum orbem Agathus Dæmon Alexandrinus Mechanicus delineavit.

Numerus & ordo parallelorum.	Elevationes polares parallelorum.			Elevationes polares parallelorum.			Distinctio parallelorum horaria Ptolemæi.
	gr̄ m̄	gr̄ m̄	ho m̄ ½	gr̄ m̄	gr̄ m̄	ho m̄ ½	
1	4 10	183 40	12 14 40	4 15	183 46	12 15 4	12 15
2	8 25	187 28	12 27 32	8 30	187 32	12 30 8	12 30
3	12 30	191 12	12 44 48	12 35	191 18	12 45 12	12 45
4	16 25	194 56	12 59 44	16 30	195 0	13 0 0	13 0
5	20 15	198 44	13 14 56	20 20	198 48	13 15 12	13 15
6	23 50	202 30	13 30 0	23 55	202 35	13 30 20	13 30
7	27 10	206 12	13 44 48	27 15	206 18	13 45 12	13 45
8	30 20	209 58	13 59 52	30 25	210 4	14 0 16	14 0
9	33 15	213 38	14 14 32	33 20	213 46	14 15 4	14 15
10	36 0	217 26	14 29 44	36 5	217 32	14 30 8	14 30
11	38 35	221 14	14 44 56	38 40	221 20	14 45 20	14 45
12	40 55	224 56	14 59 44	41 0	225 10	15 0 40	15 0
13	43 0	228 40	15 14 40	43 5	228 48	15 15 12	15 15
14	45 0	232 26	15 29 44	45 5	232 36	15 30 24	15 30
15	48 30	239 52	15 59 28	48 35	240 2	16 0 8	16 0
16	51 30	247 24	16 29 36	51 35	247 38	16 30 32	16 30
17	54 0	254 54	16 59 36	54 5	255 10	17 0 40	17 0
18	56 10	262 26	17 29 44	56 15	262 44	17 30 56	17 30
19	58 0	269 58	17 59 52	58 5	270 20	18 1 20	18 0
20	60 55	285 10	19 0 40	61 0	285 40	19 2 40	19 0
21	62 55	299 32	19 58 8	63 0	300 14	20 0 56	20 0

Maxima Solis declinatio 23. 50. Ptolemæi tempore.

Nostra uero tempestate, 23. 29. Anno Christi 1540.

GASPARR TRECHSEL
EXCVDEBAT
VIENNÆ.
M. D. XLI.

EVROPAE TABV- la prima continet insulam

*Albion, siue Britanniam &
Hyberniam.*



Rima Europæ tabula Br^t
tannicas continet insulas,
cum adiacentibus ei insu-
lis.

Parallelus uerò eius me-
dius, rationem habet ad
meridianum, quam undecim ferè ad ui-
ginti.

*Circumscribitur autem tabula
undique Oceano.*

Ab ortu, Germanico.

A meridie, Britannico, & eo qui appella-
tur Vergiuius.

Ab occasu, Occidentali.

Ab septentrionibus uerò, Hyperboreo,
& uocatur Deucalledonius.

Thyle igitur insula maximam diem ha-
bet horarum æquinoctialium 20. Dis-
tatq; ab Alexandria, occasum uersus,
horis duabus.

*Hyberniæ uerò Insulæ
Ciuitates insignes.*

Eiusdem nominis, cuius & insula ciuitas
Hybernis, maximam diem habet hor.
18. Distatq; ab Alexandria, occasum uer

sus, horis, 3. & $\frac{1}{4}$.

Rheba uerò maximam diem habet hor.
18 $\frac{1}{2}$. Et distat ab Alexandria uersus oc-
casum, hor. 3. quinta una.

Albionis uerò Insulæ

Londinium maximam diem habet hor.
17. Et distat ab Alexandria, occasum uer-
sus, hor. 2 $\frac{1}{3}$ $\frac{1}{4}$.

Caturactoniū maximā diem habet hor.
18. Et distat ab Alexandria uersus oc-
casum, hor. 2 $\frac{2}{3}$.

Alata castra maximam diem habēt hor.
18 $\frac{1}{2}$. Distantq; ab Alexandria, occasum
uersus, hor. 2 $\frac{1}{2}$.

Dumna autem insula maximā diem ha-
bet hor. 19 $\frac{1}{2}$. Ac distat ab Alexandria
uersus occasum hor. 2.

Vectis uerò insula maximā diem habet
hor. 16 $\frac{2}{3}$. Distatq; ab Alexandria uersus
occasum hor. 2 $\frac{2}{3}$ ferè.

Prima igitur Europæ tabula cōtinet lon-
gitudinem à partibus 7 $\frac{2}{3}$, usq; ad par-
tes 33. Fitq; Longitudo partium 25 $\frac{1}{3}$.
Latitudo uerò continet à partibus 31 $\frac{1}{2}$.
usque ad 63. Ita ut Latitudo fiat par-
tium 11 $\frac{1}{2}$.



21. pal. hms die hō. 20.

20. pal. hms die hōr. 19.

19. pal. hms die hōr. 18.

die 17 1/2

17. pal. hms die hōr. 17

16. par. 42

Clima 7.

Clima 6.

Clima 5.

Europæ Regionum Traditio Recens

MICHAELIS VILLANOVANI.

De Britannia, & Hybernia.



Insula tota Britanniae diuisa est in Angliam, Vualliam, & Scotiam. Subdiuiditur Vuallia quæ & Cambria, & populi Vualles, in Cornubiã, siue Cornuualliã quæ ab ipsis Cornuual dicitur, ad promontaria quæ Ptolemæus uocat Damnoniũ, & Ocrinũ, quos populos ipse Cornabios appellat. Itẽ in partẽ eã quæ est inter Sabrianã & Deuã flu. ubi regio quẽdã dicta Venodocia, hodie Northuualia, & ppli Northuualles, id est, septẽtrionales Vualles, ab alijs dicti Norgales: & regio altera siue puincia dicta Demecia, hodie Sonthuualia, & populi Sonthuualles, id est meridionales Vualles: & puincia alia dicta Vuestuualia, id est occidẽtalis Vuallia, & ppli Vuestuualles. Angliæ & Vuallie rex unus imperat, Scotie alter. Sita insula est in Oceano inter Septẽtrionẽ & Occidẽtem, undiq; à circũfuso mari cõplexa, nusquã iũcta Cõtinẽti, sed ab omni orbe diuisa. Hęc primo Albion, ab albis rupibus (quæ primũ illuc nauigãtib; apparent) dicta est. Postea Britãnia appellata à Bruto, Syluij Posthumi Latinorũ regis filio, duce quorundã Troianorũ, q; quadraginta annis post Troiã à Græcis deletã, classe in hanc insulã uenere: atq; Aborigines, tũc eã incolẽtes, ad unũ occidere, uerũ post Bruti obitũ superior insulæ pars Loëgria dicta est, à Locrino Bruti primogenito, nũc Angliã ab Anglis Saxonibus Germaniæ populis, qui eã incoluere, & Britones ferẽ oẽs in Vualliam expulere, tertiã insulæ partẽ, quæ olim Cãbria à Cãbro Bruti filio uocata est. Partẽ uerò insule inferiorẽ i Septẽtrionẽ uergentẽ (quæ antiq; tus Albania ab Albanaco Bruti filio) Scoti occupant, Gallis amicissimi, Anglorũq; regi maxime infesti. Hęc pars tenui freto siue sinu, unã cũ Nouio flu. ab occidẽte, & Vedra flu. ab oriẽte, & medijs Ordolucis mõtibus, quos uocãt Cheuiet, ab Angliã dirẽpta est. Indiscreti Scotorũ habitus, idiscreta ferẽ oĩa, subita ingenia, & i ultionẽ prona, ferociaq;. In bello fortes: inediẽ, uigiliẽ & algoris patiẽtissimi: decenti forma, sed cultu negligẽtiori: ostẽtãt plus nimio nobilitatẽ suã, ut in summa etiã egestate suũ genus ad regiã stirpẽ referãt. Scotie septẽtrionalia tenẽt feri homines, q; ideo syluestres dicuntur. Eorũ lingua & uestitus instar Hyberniẽ. Sago & interiore tunica croco tincta uestiũtur. Nudis tibijs & pilosis qbusdã calciãmetis. Victus, ferinẽ carnes, & pisces: quãq; sit eis pecorũ, lactis & casei copia. Arma sunt arcus, sagitte, & lati enses. Venãdi summũ studiũ. Municipali tm iure utunt, nõ ciuili. Reliqui uerò Scoti & Angli cõi lingua ciuilitẽ degũt. Est in tota ferẽ insula lapidũ carbonum ad calefaciendũ usus ita cõis, ut mendicãtes à prætereuntibus eos in eleemosynã petãt. Insulæ lõgitudõ à Totenensia, in Cornubiã, usq; Catenensia in Scotia 800. millibus passuũ: latitudo. s. à Menenia, in Vualia usq; Doroberniũ. 300. millibus passuũ: & ambitus 3600. millibus passuum. Cesari commẽtariorũ lib. 5. uicies cõtũ millibus passuũ cõstat. Loca sunt tẽperatiora, q; in Gallia, remissioribus frigoribus, caloribusq;: opima frugibus, atq; arboribus, & alẽdis apta pecoribus, ac iumentis, quorũ est magnus numerus, & p̄cipuẽ ouiu, quia nulli sunt lupi. Vinũ olim nõ gignebat, iã uerò uineas habet in qbusdã locis, habet aurũ, argẽtũ, ferrũ, plũbũ, stagnũ & carbonẽ abũde: hinc efferũtur pelles, & canes ad uenãdũ aptissimi. habet p̄grãdia flumina piscosa, alternis motibus bis quotidie modò i pelagus, modò retrò fluẽtia, habet fontes salinarũ, habet & fontes calidos: habet gẽmas, margaritas, & lapidẽ Gaga tẽ plurimũ, optimũq;. Dies lõgissimus horarũ 18. deprehẽditur, & estate lucidẽ sunt noctes. Hoĩum est infinita multitudo, qui diu uiuũt. In bello sunt intrepidi, optimiq; sagitarij, opulentissimi, & mercimonijs uel maxime dediti, celebresq; nobili panno, ob bonæ lanæ copiam. Præter alia musicam, & lautas mensas propriẽ sibi uendicãt. Cæruleis sunt oculis, & facie adeò uenusta, & statura procera, ut Beatus Gregorius cũ fortẽ Anglorũ pueros Romẽ uideret uenales (alludẽs patriæ uocabulo) Bene (inquit) Angli dicũtur, quia uultu nitẽt ut Angeli, oportet illis iter salutis eternæ administrare: quod factũ est (ut ait Beda) anno à uirgineo partu 156. Lucio Britannorũ rege id per epistolã ab Eleuterio Papa postulãte, Antonio & Cõmodo Romẽ imperãtib; . Nuper autẽ ab ecclia Romana descũuerũt sicut bona Germaniẽ pars. Sunt in Angliã Archiepiscopales sedes duæ, Cantuariẽsis & Eboracẽsis. Episcopales 19. ciuitates ferẽ 50. oppida 136. puinciæ 63. Ducatus uerò & comitatus pauci admodũ. Hybernia alia insula huic uicina quã Hyrlandiã uocãt, Anglorũ regi ut plurimũ paret, ad occidẽtem posita, dimidio q; Britãnia minor. Adeò pabulosa est, ut ibi pecuaria (nisi estate à pastibus arceant) in periculũ agat saties. Nullũ noxiũ aĩal gignit, nõ araneã, nõ ranã, nec alit aliũde inuecta. Oĩa noxia aĩalia ab alio asportata solo, pulueri iniecta necat. Apes in ea nõ reperiũtur. mira cœli tẽperies, fertilitas insignis. Gẽs tñ inhospita, incultã & crudelis. Venationi & ludis, magis q; agrestibus operibus dediti. Ab Hyberno Hispano, tridui nauigatione in eã uecto dicti sunt Hyberni. Vnde factum, ut in plerisq; ritum eorum referant Hispanorũ, qui eis sunt uicini, nempe Cantabrorum.

EVROPAE TABVLA

secunda continet Hispaniam

BÆTICAM, HISP

nam Lusitaniam, & Hispaniam

Tarraconensem.



SECUNDA Euro-
pæ tabula continet Hispa-
niam totam, in tres provin-
cias partitam, cum insulis
sibi adiacentibus.

Parallelus autem per eius
medium ductus, rationem habet ad meri-
dianum, quam tria ad quatuor ferè.

Terminatur autem tabula

Ab oriente, Pyreneis montibus.

A meridie, Balearico & Iberico pelago,
fretocq; Herculeo, & parte exterioris ma-
ris.

Ab occasu, occidentali Oceano.

A septentrionibus autem, Oceano Can-
tabrico.

Lusitaniæ provinciæ.

Norba Cæsarea maximam diem habet
hor. 14 $\frac{1}{2}$ $\frac{1}{3}$ $\frac{1}{2}$ ferè. Distatq; ab Alexãdria
uersus occasum hor. 3 $\frac{1}{2}$ ferè

Augusta emerita maximam diem habet
hor. 14 $\frac{1}{2}$ $\frac{1}{3}$. Et distat ab Alexãdria uer-
sus occasum horis 3 $\frac{1}{2}$ ferè.

Batica.

Ispalis habet maximam diem hor. 14 $\frac{2}{3}$. Et
distat ab Alexã. uersus occasum hor. 3 $\frac{1}{2}$.

Corduba maximam diem habet hor. 14
 $\frac{1}{2}$ $\frac{1}{3}$ ferè. Et distat ab Alexandria uersus oc-
casum hor. 3 $\frac{1}{3}$.

Tarraconensis.

Asturica augusta maximam diem habet
hora. 15 $\frac{1}{3}$ $\frac{1}{2}$. Et distat ab Alexandria uer-
sus occasum hor. 3 $\frac{1}{3}$.

Noua Chartago habet maximam diem
hor. 14 $\frac{2}{3}$. Et distat ab Alexandria uersus
occasum hor. 3 $\frac{1}{2}$.

Tarracon maximam diem habet hor. 15.
Et distat ab Alexandria uersus occasum
hor. 2 $\frac{1}{2}$ $\frac{1}{3}$ $\frac{1}{2}$.

Clunia maximam diem habet hor. 15 Et
oçtaua parte. Et distat ab Alexandria uer-
sus occasum hor. 3 $\frac{1}{4}$

Cæsarea augusta maximam diem habet
hor. 15 $\frac{1}{2}$. Et distat ab Alexandria uersus
occasum hor. 3.

Gadira insula maximam diem habet hor.
14 $\frac{1}{2}$. Et distat ab Alexãdria uersus occas-
sum hor. 3 $\frac{2}{3}$.

Secunda uerò Europæ tabula continet à
partibus 2 $\frac{1}{2}$ usq; ad partes 20 $\frac{1}{2}$. Fitq; Lõ-
gitudò partium 18. Latitudo autem à par-
tibus 36 usq; ad partes 46 $\frac{1}{2}$ $\frac{1}{4}$.
Ita ut latitudo fiat partium 10 $\frac{1}{2}$ $\frac{1}{4}$.



OCEANVS
OCCIDENTALIS

SINVS
CANTABRICVS

GALLIE PARS

HISPANIA

HISPA
NIA

TARRACONENSIS

LUSITANIA

BETICA

MARE IBERICVM

MARE BALEARICVM

Clima 6

Clima 5

Pyrenaeus mons

Baleares insule dicitur ginnethae

Londobriac

Cantabriges insule

Deoz insule

Alcor or Jodenaa

Pyrenaeus insule due

Hadri ins

Herm ten

Baleares insule dicitur ginnethae

Alcor or Jodenaa

Alcor or Jodenaa

Alcor or Jodenaa

Alcor or Jodenaa

Alcor or Jodenaa

Alcor or Jodenaa

Alcor or Jodenaa

Alcor or Jodenaa

Alcor or Jodenaa

De Hispania & eius ad Galliam comparatione.



HISPANIA Vini, Frumenti & Carnium copia uincitur à Gallia, eorum bonitate & sapore uincit. Pluuiarū multitudine Gallia fecunda, Hispani irriguis aquis plurimum utuntur, fossas seu riuulos à magnis fluminibus longissime trahendo. Septentrio nalibus uentis & frigidibus hæc ut illa non fatigatur: unde oleum, mel, crocum, orizam, rubiam, minium, coccum, saccarum, spartum, libanotidem, la uēdulam, limones, cappares, dactilos, citrea mala & punica, aliosq; aromaticos fructus abundantius producit. Hispanorum temperatura calidior sicciorsq; & color obscurus: Gallorum frigidior, humidior, caro mollis, & albicans color. Gallicarum foeminarum maior ad prolem fecunditas quam Hispanicarū. Grandioribus corporis membris Galli muniti, Hispani durioribus, arctissimo ad cingulum corpore. Galli maiori serocia quam arte pugnant, & plus uirium quam consilij in bella ferunt: Hispani contra. Est semper Hispania equorum pernitate commendata, quos leuis armatura equites tybijs contractis pulchre obequitat, hastiludia & miliares omnes actus sepius quam Galli exercentes: sunt tamen Gallorum cataphracti equites in precio. Galli ore libero, Hispani taciturni: qui dissimulare melius norint. Galli leti, alacres, & in conuiuia proni, hypocrisim & grauitatem quam seruant subtristes Hispani, penitus refugiunt. Sunt enim Hispani in symposijs minus sociales, cerimoniosi, nescio quam seueritatem affectantes, quod Galli non curant. Merum potant Galli, Hispani multa aqua dilutū. Apud Gallos aduenæ humanissime excipiuntur hospitij, nullum eis denegatur officium, ad uictum omnia parata proponuntur. Apud Hispanos duriter & inciuiliter, ut itinere fessus sibi cibum uicatum querere cogatur. Id efficit quod Hispani non sunt in itineribus ita frequentes, uoluntq; tam largiter pro edulij pecuniam effundere: nec ad seruicia exhibenda ita sunt proni, ut uec principi cuius rusticus operā dignetur impendere, si uisum non fuerit. Hispanicus sermo grauior, Gallicus suauior. Elegantiore inter Hispanos oratione Castellani latissimi populi utuntur: in Gallia uix scias, quæ urbs uerè Gallice loquatur, ut sit sermo ille magis nobilium & curialium, quam alicuius certi loci peculiaris. Est etiam Hispanicus sermo latino propinquior. Latior solo Hispania, sed non ita populosa: auro & argento ditior, sed nō mercaturæ negotiatione: nec tot redditus ex hac sicut ex illa regi colliguntur. Gallici soli nulla ferè pars est ociosa, Hispanici plura sunt inculta & deserta loca. Aucupium & uenatio maior in Gallia & plures altilibus etiā si carius emptis, uescuntur. Ex Hispania in Gallia mercatores deferunt Serici, & omnis generis pannos, lanas, crocum, saccarum, orizam, oleum, alumen, grana tinctorū, gemas & aromata ab Indis accepta. Ex Gallia in Hispania frumentū, lineas telas, filū, glastū, qd' & pastel uocant, libros, & minutiora alia mercimonia plurima, ut gladios, specula, acus, &c. Est in Hispania Principū uirorū, Ducū, marchionū, comitū, & uaronū ingens numerus. In Gallia est quidē nobilium copia, sed maiorū dignitatū pauci admodum principes: quod regis opulentiā auget, qui solus omnia possidet. Duces numerantur in Hispania uiginti, quorum cuiusq; annuus census quinquaginta ac sexaginta ducatorum millia conficit. Marchiones uiginti, tantundē ferè reddi uis percipientes. Comites sexaginta, quorum annuus redditus à decē ad uiginti millia est ducatorū, & aliquorū plus quam quinquaginta. Alij Vicecomites, uarones prouinciarū prefecti quos uocāt adelatados, uicereges, gubernatores, mariscales, alcaldes, omnes principes uiri, mihi sunt incompti. Sunt ordinum equitum magni Magistri, ut Sancti Iacobi, Alcantarae, Calatrae, Rhodiensiū, Sancti Ioannis, Montese, equitum quos uocant de Christus, & alij cognomento Dauis. Horum cuiusq; redditus millia ducatorū est quinquaginta & plus. Quo ad ecclesiasticas dignitates superior est numero Gallia. nam Archiepiscopos habet duodecim, Episcopos nonaginta sex: Hispania Archiepiscopos nouē, Episcopos quadraginta sex. Cardinaliū in utraq; par ferè octonarius numerus, quod tamen non est perpetuū. Archiepiscopi uerò sunt perpetuo uouem, quatuor Castellani, Toletanus, Ispalēsis, Granatēsis, & sancti Iacobi: duo Lusitani Oliosyponēsis, & Bracarensis: Cæsar augustanus deinde, Valentinus, & Tarraconensis. Redditus horū maiores in Hispania, ut unica Toletana ecclesia ducenta millia ducatorum annuatim colligat, & solus Archiepiscopus octuaginta millia. Reliquorū oim cēsus & noīa describere, nisi essem forsā lectori morosus. Vice parlamentorū Gallie, quatuor sunt in Hispania iuridici conuētus, in Castella Granata Galicia & Nauarra. Cæterū iurisperitorū, & foro litigantiū, multo maior in Gallia numerus. Fidei quos uocāt inquisitores in Marranos hereticos & Sarracenos, magnā sibi in Hispania uendicāt autoritatē, & se uerissime anaduertūt. Est aliud iustitiæ genus mirabile, quod uocāt, hermādad, est enim ciuū fraternitas iurata, ut in icū cāpanæ ex urbibus singulis multa hoīm millia prodeant, & eum qui deliquerit per uniuersam puinciam persequatur: nūcijs cursoribus ad alias oēs ciuitates præmissis, ut penē impossibile fuerit euadere. deprehēsum palo uiuū alligatū sagittis cōficiūt. Regna fuerunt in Hispania Maurorū tēpore plurima, nuper quinq; reges totā obtinuerūt, Castelle, Aragonū, Portugallie, Granate, Nauarrae. Vnus hodie Carolus Cæsar rerū oim potitur, Portugallia excepta, quæ propriū habet regē. Inquietus est & magna molies Hispanorū animus, felices sunt ingenij, sed infelicitate discūt, ut alibi potius quā in ipsa Hispania Hispanū doctū inuenias. Semidocti, iā se doctos putāt, sapientiā maiorē quā habeāt simulatione & uerbositate quadā ostentāt, sophisticē plus satis diligūt, lingua Hispanica plus quā latina in Academijs loqui gaudēt, quin & Maurorum uocabula plurima usurpāt: tandē multis noībus & cōsuetudinibus barbariē colūt. Ingenij sui monumēta ob linguæ defectū raro pducunt, & ipsi semp aliūde libros emēdicant. Illud certe barbarum à Gallis censetur, quod Hispanicæ foemine aurea uel argentea uirgula auriū ima, perforant, gemma aliqua ut plurimū appēsa. Ligneo etiā circulo aut nescio quibus clitelis uentrē ambiunt, ut latiore incessu pomposiores appareāt. nec domo egrediūtur, nisi famulorū præcedentiū & ancillarū sequētium comitante caterua: Gallicæ uerò simpliciter, & una uix pedissequa comite. Utuntur etiā Hispanicæ foemine crepidis altitudinis interim pedalis & sesquipedalis, ut quasi super turre ambulare uideantur. Illud in Hispanicis foeminis laudandū, qd' priscarum Romanarū instar, uino plurimū abstinēt. illud uituperandū, qd' collyrio, minio & cerusa faciem deformāt, quia natiuo colore sunt minore quā Gallicæ. Habētur etiā Hispani in religionis ritibus supra mortales oēs superstiosissimi: per regis solū & eius uitam gētilitio more iurant, & oscula manuū in salutatiōibus supplicant. Nomē aliquod à paucis annis bellica fortitudine Hispani sunt adepti, plurimis ab hoste partis uictorijs, ut qui laborū, sitis, & famis in acie sint tollerantissimi, & in stratagematibus cautissimi, leui corpore, ut facile hostē fugiant & sequatur. Frugalis uitæ, sicut & Itali, nec tantum cibi & potus ut Galli & Germani absumētes: nisi sint inuitati, nā tunc se ad saturitatē explēt edulij, quia rara eis & maiori auiditate accidunt conuiuia. Oceani nauigationibus ad incōpertas regiones toto orbe sunt clarissimi. uersus meridiē Aphricæ fines prima circūnauigauere, adusq; Calecut & alias orientis insulas: quod iter Lusitanorū siue Portugallēsiū est peculiare. Ad occidentē Castellani pgressi, post insularum auro diuītū multitudinem, quā inuenere & imperio suo subieccere, ad ipsum etiā Oriētalem Indiæ continentē sunt perducti, in quo indies magis & magis lustrando persistunt. Regionū quoq; quæ sub Australi polo sunt, notitiam nuper adepti.

EVROPAE TABVLA

tertia continet Galliam

*Aquitaniam, Lugdunensem, Belgicam,
& Narbonensem.*



TERTIA Europæ tabula continet Gallias, in quatuor prouincijs, cū insulis sibi adiacentibus. Medius ipsarum parallelus rationem habet ad meridianum, quā duo ad tria.

Circumscribitur autem tabula.

Ab ortu Italia & Rhetia ac Germania, à meridie mari Gallico.

Ab occasu montibus Pyreneis, & Oceano Aquitanico.

A septentrionibus Oceano Britannico.

Aquitaniæ Celtogalliciæ.

Mediolanium maximā diem habet hor. 15 $\frac{2}{3}$. Et distat ab Alexandria uersus occasum hor. 2 $\frac{1}{2}$ $\frac{1}{3}$.

Burdigala maximā diem habet hor. 15 $\frac{1}{2}$. Et distat ab Alexandria uersus occasum hor. 2 $\frac{1}{2}$ & $\frac{1}{3}$ ferè.

Lugdunensis Galliciæ.

Augustodunum maximam diem habet hor. 15 $\frac{1}{2}$ $\frac{1}{4}$. Et distat ab Alexandria uersus occasum hor. 2 $\frac{1}{3}$ & $\frac{1}{8}$.

Lugdunū maximā diem habet hor. 15 $\frac{1}{2}$.

Et distat ab Alexandria, uersus occasum hor. 2 & $\frac{1}{2}$ ferè.

Belgicæ Galliciæ.

Rigiacum maximam diem habet hor. 16 $\frac{1}{2}$. Et distat ab Alexandria uersus occasum hor. 1 $\frac{1}{2}$ ferè.

Durocorturū maximam diem habet hor. 16 cū octaua parte. Et distat ab Alexandria uersus occasum hor. 2 $\frac{1}{3}$ $\frac{1}{12}$.

Narbonensis Celtogalliciæ.

Massilia maximam diem habet hor. 15 $\frac{1}{4}$. Et distat ab Alexandria uersus occasum hor. 2 $\frac{1}{2}$.

Narbon & ipsa maximam diē habet hor. 15 $\frac{1}{4}$. Et distat ab Alexandria uersus occasum hor. 2 $\frac{5}{12}$ & decima parte.

Vienna maximam diem habet hor. 15 $\frac{1}{2}$. Et distat ab Alexandria uersus occasum hor. 2 & $\frac{1}{2}$.

Nemausus maximā diem habet horarum 15 $\frac{1}{3}$ $\frac{1}{12}$. Et distat ab Alexandria uersus occasum hor. 2 $\frac{1}{2}$.

Tertia ergo Europæ tabula cōtinet à partibus 15. usq; ad partes 29 $\frac{1}{2}$. Fitq; Lōgiguitudo partū 14 $\frac{1}{2}$. Latitudo uerò à partibus 42. usq; ad partes 54. Ita ut Latitudo partium fiat 12.

De Gallia.



GALLORVM nomen magno fuit olim Romanis, Græcis & Asiaticis terrori, capta dirutaq; ab eis Roma, uictis Macedonibus, & subacta ea Asiæ parte, quæ ab eis Gallatia, siue Gallogræcia dicta est. Mira foeminarum Gallicarum fuit, & est fecunditas, ut plurimas semper emiserit Gallia colonias: nec hodie potest Gallicum solum eos ferre, quin multa milia, inferioris sortis homines, in Hispaniam ac Germaniam quotannis migrent. Soli item fecunditas non minor, ut Itali & Hispani sæpissime soleant à Gallis frumenta desyderare, unde Mantuanus: terra hominum frugumq; ferax. Galli primo dicti à lacteo & candido colore, γαλαί enim lac dicitur. Franci hodie uocantur, à Francis Germaniæ populis, à quibus Gallia ferè tota subacta est. Si mores hominum nosse cupis: Ignea mens Gallis, mobile pectus, rerum sitibundi nouarum, læti, alacres, & in conuiuia proni. Causidicorum nomen apud Iuuenalem obtinere Galli, hodieq; tenent, ut qui forensia litigia pro re interim minima concitent: quod Germani & Hispani nunquam nisi coacti faciunt. Vnde affirmare ausim, plures esse aduocatos, procuratores, & tabelliones in una Gallia, quam in decem Germaniis ac Hispaniis. Senatorum ordines, Parlameta uocant, in aliquot urbibus pulchre sunt instituti, ut Parisiis, Rothomagi, Tolosæ, Burdegaliæ, Gracinopoli &c. Quatuor cuiusq; presides, & consiliarii plurimi. Hi quasi Druidum concilii successores, de rebus magnis, & appellatione remota, sententias ferunt, Arresta uacant, quæ deinceps pro lege seruantur. Nec causidicis tantum, sed aliarum omnium disciplinarum professoribus est Gallia referta. Testis Parisiensis Academia, post ipsam Tolosona iuris peritorum mater, & aliæ plurimæ: sed omnium quæ in orbe sunt, clarissima Parisiensis. Ad quam uniuersi ex Europa ferè Christiani ad theologiam, philosophiam, ac liberales cæteras disciplinas ediscendas concurrunt. Duodecim præterea uiros, Franciæ pares appellatos, à Caroli magni tempore obseruant Galli. Sex sunt ecclesiastici, quorum tres duces, Remensis archiepiscopus, Laudunensis, & Lingonensis. Tres comites episcopi, Bellouacensis, Nouionensis, Catalunensis. Secularium tres duces, Burgundus, Normannus, Aquitanus. comites tres Flandrensis, Tolosanus & Campanus. Horum sex nullus extat, ipsomet Rege illos sibi titulos uendicante. Flandriæ porro comitatum Carolus Cæsar possidet, cum Burgundiæ comitatu Holanda & Brabant. Cætera quæ in hac tabula continentur rex ipse possidet, excepta Reni ripa. Lotaringia etiam proprium habet ducem. Caletes Anglorum regi parèt. Heluetiorum regio democratia regitur. De Rege Galliæ duo memoranda feruntur. Primum, quod sit in Remensi ecclesia uas crismate perenni redundans, ad regis coronationem coelitus missum, quo Reges omnes liniuntur. Alterum, quod Rex ipse solo contactu strumas siue scrofulas curet. Vidi ipse Regem plurimos hoc langore correptos tangentem, pluresq; senatos passim audiui.

EVROPAE TABVLA

quarta continet

Germaniam magnam.



QUARTA Europæ tabula continet Germaniam magnam, cum insulis sibi adiacentibus.

Medius ipsius parallelus rationem habet ad meridianum, quam tria ad quinque.

Terminatur autem tabula.

Ab oriente Iazygibus Metanastis, & Sarmatia Europæ.

A meridie Rhætia, & Norico, & duabus Pannonijs.

Ab occasu Gallia Belgica, per Rhenum fluuium.

A septentrionibus Germanico Oceano.

Germaniæ ciuitates insignes.

Amasia maximam diem habet hor. $16 \frac{1}{2}$.

Et distat ab Alexandria uersus occasum horis duabus ferè.

Luppia maximam diem habet horarum $16 \frac{1}{4}$. Et distat ab Alexandria uersus occasum hor. $1 \frac{2}{3}$.

Rhobodunum maximam diem habet hor. $15 \frac{1}{2} \frac{1}{3}$. Et distat ab Alexandria uersus occasum hor. $1 \frac{1}{3}$.

Scandia insula maximam diem habet hor. 18. Et distat ab Alexandria uersus occasum hor. 1.

Quarta Europæ tabula continet à partibus, $27 \frac{1}{2}$. usque ad partes, 46. Fitque Longitudo partium, $18 \frac{1}{2}$. Latitudo autem à partibus, $46 \frac{1}{3}$. usque ad partes, $59 \frac{1}{2}$. Fitque Latitudo partium, $13 \frac{1}{2}$.



Unus gradus longi-
tudinis aequat
milliaria 32 1/2

milliaria 36 1/2

milliaria 40

19. pal. h. e.
mari. 18. 18.

18. pal. h. die 17. 1/2

17. pal. h. die 16. 1/2

16. pal. h. die mar. 16. 1/2

14. pal. h. die 16. 1/2

De Germania.



GERMANIA olim, si Tacito credimus, horrida syluis, & paludibus erat infœcūda, frugiferarū arborū & oīs culturæ impatiens. Nūc uerò ad eò tota colit, ut Hercynium nemus uix memoretur. Indigenas esse, nec aliūde gentē migrasse, pleriq; cōtendunt. Alij Teutoniā à Tuiscōne Noë filio, & Alemaniā à Māno eius nepote dictā testant. Dicta & Germania, quòd ueluti germani fratres conditione pares uiuerēt. Lata ab initio regio, & latior pprio Marte facta, nā Rheno Danubio & Vistula fluminibus Ptolemæi descriptione gens cōclusa, undiquaq; imperiū & linguā, progaui. Rhenū trāsgressa, Belgicæ Galliæ maximā partē occupauit, nempe Heluetiam, Alsatiam, Vastum regnū, Eysaliam, Brabantiam & Geldriam: quarum regionum incolæ, non Gallicè, sed Germanicè loquunt, & Germanici sunt imperij. Ultra Danubiū etiā Rhetiā, Vindelitiā, Noricū, & superiorē Pānoniā, Alpes, partēq; Illiriæ, Germanici noīs fecit. Post Vistulam insuper, Prusiā & alias Sarmatiæ partes, Teutonici milites subegere. Demum Romanū naçti sunt imperiū. Cæterū imperatori nō admodū parēt: munitis ciuitatibus sese in libertatē uindicantibus, ecclesiasticis & alijs principibus reliqua occupantibus, ut Cæsari nudū ferè nomē supersit. Septem Germaniæ principes imperatorē ipsum eligūt. Rex Bohemiæ, Comes Palatinus, qui & dux Bauariæ, Dux Saxoniae, Marchio Brādeburgensis, Archiepi tres, Coloniēsis, Treuerēsis, & Magūtinentis. Mogono siue Meno flumine, uulgo dicto Mein (qui à Bohemiæ mōtib; occasum uersus, Bambergam, Herbipolim, & Francfordiā, totius Germaniæ emporiū abluit, ac è regiōe Maguntie Rheno miscetur) diuidit Germania in superiorē & inferiorē. Superioris Germaniæ sunt, Heluetia, Alsatia, Sueuia, Frāconia, Bauaria, Austria, & Stiria. Inferioris sunt, Holandia, Flandria, Brabant, Hasia, Vuestphalia, Saxonia, Phrisia, Pomerania, Prussia, Thuringia, & Misnia. Vinum olim nō producebat regio, hodie frequēs uinearū cultus, maxime circa Rhenum, tametsi in inferiori Germania ex frumētis & pomis potū cōficiāt. Argēto abūdat, ut Itali Galli & Hispani argētū à Germaniæ negociatoribus passim querant. lapidē etiā lazuli, Beryllū, Cristallū, & Amatistēm. Pelles quoq; syluestriū ferarū p̄ciosissimas. Germanorum uestitus humilior, sed nostro modestior, rarusq; apud eos serici usus. Magnus pileus, enses lati obtusa cuspide, toganō lōga, nec breui palliolo utunt. foemine ocreas pro caligis gestāt, tenuissima tela ad caput gyrū circūducūt. reliqua etiā earum ornāmēta sunt ferè linea tenuissime cōplicata. In ciuili societate nō facile rixant Germani, nisi fuerint uino correpti. tunc enim primū abiectis mēsis pocula frāgunt, ac demū pugnis aut gladijs decertāt. Hyemē in hypocautis ob frigoris uehemētiā degūt. Rusticorū agricolarū misera conditio, q̄ calis ē luto lignoq; à terra paululū eductis, & stramine contectis, sparsi in rure uiuunt. Panis cibarius puls auenacea, aut decoctū legumē: potus, aqua, serūm ue. Singulis pagis præfecti sunt, quos uocant Scultetos, qui rusticos irremissa seruitute exercēt, uexāt, & exugūt. Hinc factū ut nostris temporibus rusticorum uiderimus seditionē, & in nobiles cōiurationē: sed succūbunt semper miseri. Prædiorū quæ possidēt maior pars nō sua est, sed illorū à quibus certa frugū parte quotannis redimūt: quibus & rus colunt, fructus metunt, horreis important, ligna secāt, domos edificant, fossas fodiunt, Nec est qui iussa facere audeat recusare. In urbibus ornatio politia: magistratus deligunt, qui de capite animaduertūt, & omnia meri imperij iura exercēt: nō iuxta Cæsaris leges, sed prout ratio & consuetudo dictat. Sunt uiri Germani rutilo colore, grandioribus mēbris, bello strenui: sitis tamen, famis æstus & iugis laboris sunt impatientissimi: ad primos impetus subita & præceps natura: probi, ueraces, minimè astuti: raro unus alium in negociatione decipit, quod tamen Galli & ceteri sepius faciunt. Sunt etiam Germani in dei cultum propensi, semel tamen imbutas opiniones non facillè deferunt, nec in schismate queunt ad concordiam reduci, sed hæresim quisq; suam ualidè tuetur.

EVROPAE TA

bula quinta continet Rhe

tiam & Vindeliciam, Noricum, Pannoniam
superiorem, Pannoniam inferiorem,
Illyridem, Liburniam, &
Dalmatiam.



EVROPAE tabula
quinta cōplectitur Rhæ
tiā, & Vindeliciā, ac Nori
cū, duasq; Pānonias, & to
tam Illyridem, cum insulis
sibi adiacentibus.

Medius eius parallelus rationem habet
ad meridianum, quam quadragintatria
ad sexaginta.

Circumscribitur autem tabula

Ab oriēte Iazygibus Metanastis, & Mys
sia superiori.

A meridie parte Macedoniae, & sinu
Adriatico, & parte Italiae.

Ab occasu parte Galliae.

A septentrionibus Germania, per fluvium
Danubium

Rhæthiae

Brigantiū maximam diē habet hor. 15 $\frac{2}{3}$.

Et distat ab Alexandria uersus occasum
horis duabus.

Vindeliciae

Augusta Vindelicorum maximam diem
habet horarum 15 $\frac{1}{2}$ $\frac{1}{4}$ ferē. Et distat
ab Alexandria uersus occasum ho. 1 $\frac{1}{2}$ $\frac{1}{3}$.

Norici

Aredate maximam diem habet ho. 15 $\frac{1}{2}$ $\frac{1}{3}$.

Et distat ab Alexandria uersus occasum
hor. 1 $\frac{2}{3}$.

Iulium Carnicū maximā diem habet hor.
15 $\frac{1}{2}$. & quid parum. Distatq; ab Alexā
dria uersus occasum hor. 1 $\frac{2}{3}$.

Pannoniae superioris

Pætouium maximam diem habet hora.
15 $\frac{1}{2}$. Et distat ab Alexandria uersus

occafum hor. 1 $\frac{1}{2}$.

Sacarbantia maximam diem habet hora.

15 $\frac{1}{2}$ $\frac{1}{3}$. Et distat ab Alexandria uersus oc
cafum hor. 1 $\frac{1}{3}$.

Emona maximam diem habet horarum

15 $\frac{1}{2}$ & aliquid plus. Distatq; ab Alexā
dria uersus occasum hor. 1 $\frac{1}{2}$.

Pannoniae inferioris

Serbinum maiorem diem habet hor. 15 $\frac{1}{2}$

$\frac{1}{2}$. Et distat ab Alexandria, uersus occa
sum hor. 1 $\frac{1}{3}$.

Sirmium maximam diem habet hora. 15

$\frac{1}{2}$. Et distat ab Alexandria uersus occa
sum hor. 1.

Illyridis

Iadera Liburniae maximam diem habet

hor. 15 $\frac{1}{3}$ ferē. Et distat ab Alexandria
uersus occasum hor. 1 $\frac{1}{3}$.

Sidrona maximam diem habet hora. 15 $\frac{1}{3}$

$\frac{1}{2}$ ferē. Et distant ab Alexandria ad oc
cafum hor. 1 $\frac{1}{8}$.

Salonae Dalmatiae maximam diem habēt

hor. 15 $\frac{1}{4}$. Et distant ab Alexandria uer
sus occasum hor. 1 $\frac{1}{2}$.

Narbona maximam diem habet horar. 15

$\frac{1}{4}$ ferē. Et distat ab Alexandria uersus oc
cafum hora 1.

Scardona insula maximam diem habet

hor. 15 $\frac{1}{3}$ ferē. Et distat ab Alexandria
uersus occasum hor. 1 $\frac{1}{3}$ ferē.

Quinta Europae tabula continet à parti

bus 29 $\frac{1}{2}$ usq; ad partes 47. Et fit Lon

gitudō partiū 17 $\frac{1}{2}$. Latitudo à partibus

41 usq; ad 48. Fitq; Latitudo partiū 7.



MAGNE GERMANIE PARS

IAZIGV METANA

PANONIA SVPERIOR

PANONIA INFERIOR

STARBU PARS

DALMATIE PARS

SINVS ADRIATICVS

ITALIE PARS

MARE ADRIATICVM

MARE ADRIATICVM

CORSICAE PARS

MACEDONIE PARS

39 31 32 33 34 34 36 37 38 39 40 41 42 43 44 44 46 47

31 32 33 34 34 36 37 38 39 40 41 42 43 44 44 46

De Sueuia.



V P R E M A portio totius Germaniæ Sueuia est, duobus clarissimis fluminibus, Rheno, & Danubio irrigata. Quorum alter modico fluxu in occidentem Oceano miscetur. Hic è diuerso in orientem per innumeras gentes uolutatus, p̄otum influit. Terra partim plana, partim mōtosa. Ager fertilis, cuius nulla pars inculta iacet, præter quàm aut lacus, aut montes, uel syluæ occupāt. Nemora in ea multa, & ob id gēti uenatio frequens, aucupium peculiare, frumentorum abundantia, pecorum magna uis. Cōualles plurimæ, perennis riuus, clarissimi undiq̄ amnes procurrunt, qui se uniuersi in Rhenum & Danubium exonerant. Tota insuper prouincia salubritate gaudens, celebratissimis urbibus, uicis, & castellis refertis. Arces excelsæ, natura & arte munitæ. Et (quod ad Christianam religionem pertinet) pulcherrimis atq̄ ditissimis templis, collegiis, monasteriis uariorum ordinum, sexus utriusq̄. Basilicis, parrochialibusq̄ ecclesijs est exornata. Circa montes ferrum, argētum, & metalla procreat. Gens populosa, fortis, audax, & bellicosa, procera corpore, flauo crine, uenusta facie, & decora. Ingenio singulari prædita, præstantissima Germanorum à Plutarcho dicta.

De Bauaris.



A V A R I A Germaniæ prouincia, ab Auaribus Hunnorum reliquijs, qui Noricis expulsis, in ea terra consedere, adiecta B litera, appellata. Boioaria etiã à Boijs Cisalpinæ Galliæ populis, in his locis aliquando moratis dicitur. Noricum olim fuit. Hungariam ab oriente habet, ab occidēte Sueuiam, à meridie Italiã, à septentrione Franciam atq̄ Boëmiã. Danubio insigni fluuio ex Sueuia profluente irrigatur. Austriã, Styriã, & Carinthiã in se cōprehendit, quòd n̄dem fere homines, n̄sdem moribus atq̄ lingua utantur. Noricis prætereã finibus quòdam contenti erant. Beatus Lucius Britanniæ rex primùm, deinde Rupertus, ultimo Bonifacius Moguntius Archiepiscopus Christianam pietatem edocuit. In quatuor episcopatus Bauaria diuiditur: Saltzburgen, Patauien. Phrisingen. & Ratisponen. Nulla Germaniæ prouincia pluribus, cultioribusue urbibus illustratur. Gētis mores, uiuendiq̄ instituta ex legibus, quas orthodoxa fide recens suscepta habuere, cognosci possunt. Vinctus eorum caules & porcorum carnes, quorum capitibus specialiter oblectantur in conuiujs.

EVROPAE TABVLA

Sexta continet Italiam

Cyrum insulam.



SEXTA Europæ tabula cōtinet Italiã totam, & Cyrnũ insulam, cū insulis Italiæ adiacentibus Parallelus ipsius medius rationem habet ad meridianum, quam tria ad quatuor.

Terminatur autem tabula

Ab ortu sinu Adriatico, & Ionio pelago

A meridie, partim Adriatico, & Tyrrhenico, necnon Ligustico mari

Ab occasu alpium montibus, qui iuxta Galliam sunt

A septentrionibus alpiũ, qui sub Rhætia & Vindelicia sunt, montibus, ac Alpino monte, qui sub Norico est, uocaturq̃ Caruãga, & parte sinus Adriatici.

Insignes Italiæ ciuitates

Roma regia maximã diem habet hor. 15 $\frac{1}{2}$. Et distat ab Alexandria uersus occasum hor. 1 $\frac{1}{2}$.

Nicæa Massiliensium maxima diem habet hor. 15 $\frac{1}{4}$. Et distat ab Alexãdria uersus occasum hor. 2 $\frac{1}{2}$.

Tarracinæ maximam diem habent hor. 15 Et distant ab Alexãdria uersus occasum hor. 1 $\frac{1}{2}$.

Neapolis maximam diem habet hor. 15 ferè. Et distat ab Alexandria uersus oc-

casum hor. 1 $\frac{1}{2}$.

Brundisium maximam diem habet hor. 14 $\frac{1}{2}$ $\frac{1}{3}$. Et distat ab Alexãdria uersus occasum hor. 1, & quinta parte.

Ancon maximam diem habet horarum 15 $\frac{1}{3}$. Et distat ab Alexandria uersus occasum hor. 1 $\frac{1}{2}$ $\frac{1}{2}$.

Rauenna maximam diem habet hor. 15 $\frac{1}{3}$. Et distat ab Alexandria uersus occasum hor. 1 $\frac{2}{3}$.

Aquilegia maximam diem habet hor. 15 $\frac{1}{2}$ Et distat ab Alexandria uersus occasum hor. 1 $\frac{1}{2}$ $\frac{1}{4}$ ferè.

Beneuentus maximam diem habet hora. 15. Et distat ab Alexandria uersus occasum hor. 1 $\frac{1}{4}$.

Capua maximam diem habet horarũ 15. Et distat ab Alexandria uersus occasum hor. 1 $\frac{1}{3}$.

Cyrni insulae

Valeria maiorẽ diem habet hor. 14 $\frac{1}{2}$ $\frac{1}{3}$ $\frac{1}{2}$. Et distat ab Alexandria uersus occasum hor. 2 ferè.

Mariana maximam diem habet hor. 15 Et distat ab Alexandria uersus occasum hor. 2 ferè.

Sexta Europæ tabula continet à partibus 27 $\frac{1}{2}$. usq̃ ad partes 43. Et fit Longitudo partium 15 $\frac{1}{2}$. Latitudo à partibus 37 $\frac{1}{2}$ $\frac{1}{3}$ usq̃ ad partes 45 $\frac{1}{4}$. Et fit Latitudo partium 7 $\frac{1}{2}$.



Miliaria 44

Milia 47

Milia 49

14 pal. 15 1/2

13 pal. 15 1/2

12 pal. 15

11 pal. 15 1/2

De Italia.



ITALIA (olim Hesperia, Latium, Ausonia, Oenotria, et Saturnia dicta) regio est metallis grauida, & ubiq; uitalis. Perennis in ea salubritas, eximia coeli temperies, campi fertilitas, aprici colles, innoxij saltus, opaca nemora, munifica sylvarum genera, mira frugū, uitium, & olearum fertilitas, nobilia pecori uellera, opima tauris colla, per spicui & piscoli lacus, flumina fontesq; saluberrimi, portus plurimi, ipsa auidē, ad mortales iuuandos, in maria procurrens, & uelut gremium omnium gentium commercio pandens, ut ferē dicta sit à quibusdam, terrarū omniū alumna, atque eadem parens, coelestium prouidentia electa, quæ sparsa congregaret imperia, molliretq; efferatarum gentium ritus, discordes ad colloquia linguas, munere literarum, latinoq; sermone congregaret. Color Italis, & statura penē diuersa est in Cisalpina Gallia, Venetoq; recessu, color uulgo cādidus, cultus & sermo accuratior. Contrā in Hetruriæ tractu, Latio, Campania, & Brutijs capillus niger, breuior statura, & macilenta, sermo & cultus simplex. Non ijdem omnibus mores, aut uiuendi ritus, nec iura eadem. Pontificio hi, Cæsareo illi, alij municipali iure potissimum utuntur. Omnibus id cōmune ut frugaliter uiuant, nitidē uestiantur, tonso capite incedāt, perbreuib; Hispanicis palliolis contecti, crura ostendentes. Veneti quorum urbs terra mariq; opibus maxime pollet, laxiore uestiuntur toga, qualem Græci, Turcæ, Russiani, ac reliqui septentrionales usurpāt. Maiorum suorum habitu ita delectantur, ut sepissimē eas uestes gestent nepotes quas tritauī gestarūt. Abundant consilio, in loquendo tardi, & pronuntiatio insuauis, ridicula quadam magnificentia, uerbis officiosi, re ipsa nihil prorsus, fingunt condonare iniurias, sed si quando occasionem nanciscuntur, nulli crudelius ulciscuntur. Iuramentis & blasphemijs in Deum horrendis passim utūtur. Mediolanenses Gallis exosi, uicissim tam illos quā Hispanos odientes, neutris satis confidunt. Oratio eorum rudis, sermo concitatus: sed multo rudior & molestior Pedemontanorum, in bello non ualent, nisi multi simul. Genuensium oratio ridicula neq; literis consignari potest: elegans tamen eorum uestitus, ut neq; sagati sint, neq; togati. Consilio & fide sibi non admodum constant, ad rebellandum apti, inhospitales sunt, & beneficiorum immemores. Tuscorum lingua inter Italos commendatur, magni semper fure sacrificuli, ut qui romanos olim multas in deorum religione ceremonias edocuerūt, in uniuersum magis adhuc superstitiosa gēs quā pugnax. Superba Roma, gentium imperio uiduata, sedes facta summi pontificis. Assistent ei purpurati cardinales, quos habet totus orbis Christianus numero circiter quinquaginta. Zelotypi sunt Romani, & uindictant seuerissime uxorū adulteria. Pistorienses Italarum factiosissimi: sunt partim, ut uocant Panchiati, Gibellinorū sectæ, qui imperatoris partes defendunt: alij dicti Cāchellierij, Gelphi, qui regis partes sequuntur. Neapolitani omniū consilia respuunt, syluestres, locaces, adulatores, iniuriarum strenui ultores, beneficiorum maxime memores. Fumosas in adamatis fœminis imagines querūt, minio & serusa laruatas: neq; amant nisi sit elato animo, & ancillarum gregem secum ducat. Hispanicum sermonem affectant, ac eorum instar equis insidēt, hastiludia exercent, summa corporis dexteritate nunc in hanc, nunc in illam partem flectunt. Splēdidē uestiuntur, opobalsama spirāt, plus sacchari quā panis absumunt, caulibus etiam uestuntur libentissime. Irrident Neapolitani Calabros, Calabri Appulos, hos autē omnes Romani, Romanos Hetrusci, quos & alij uicissim irridēt: quin & mortales cæteros omnes irrident Itali, cōtemnunt, & barbaros appellant: cum sint ipsi tamen nunc Hispanis, nunc Gallis, nunc Germanis prædæ expositi.

EVROPAE TABVLA

septima continet

*Sardiniam & Siciliam
insulas.*



EVROPAE tabula septima continet Sardiniam & Siciliam insulas. Parallelus ipsius medius rationē habet ad meridianum, quam quatuor ad quinque.

Circumscribitur autem tabula

Ab omni parte pelago.
Ab ortu Adriatico.
A meridie Africano.
Ab occasu Sardoo.
A septentrionibus Ligustico & Tyrreno.

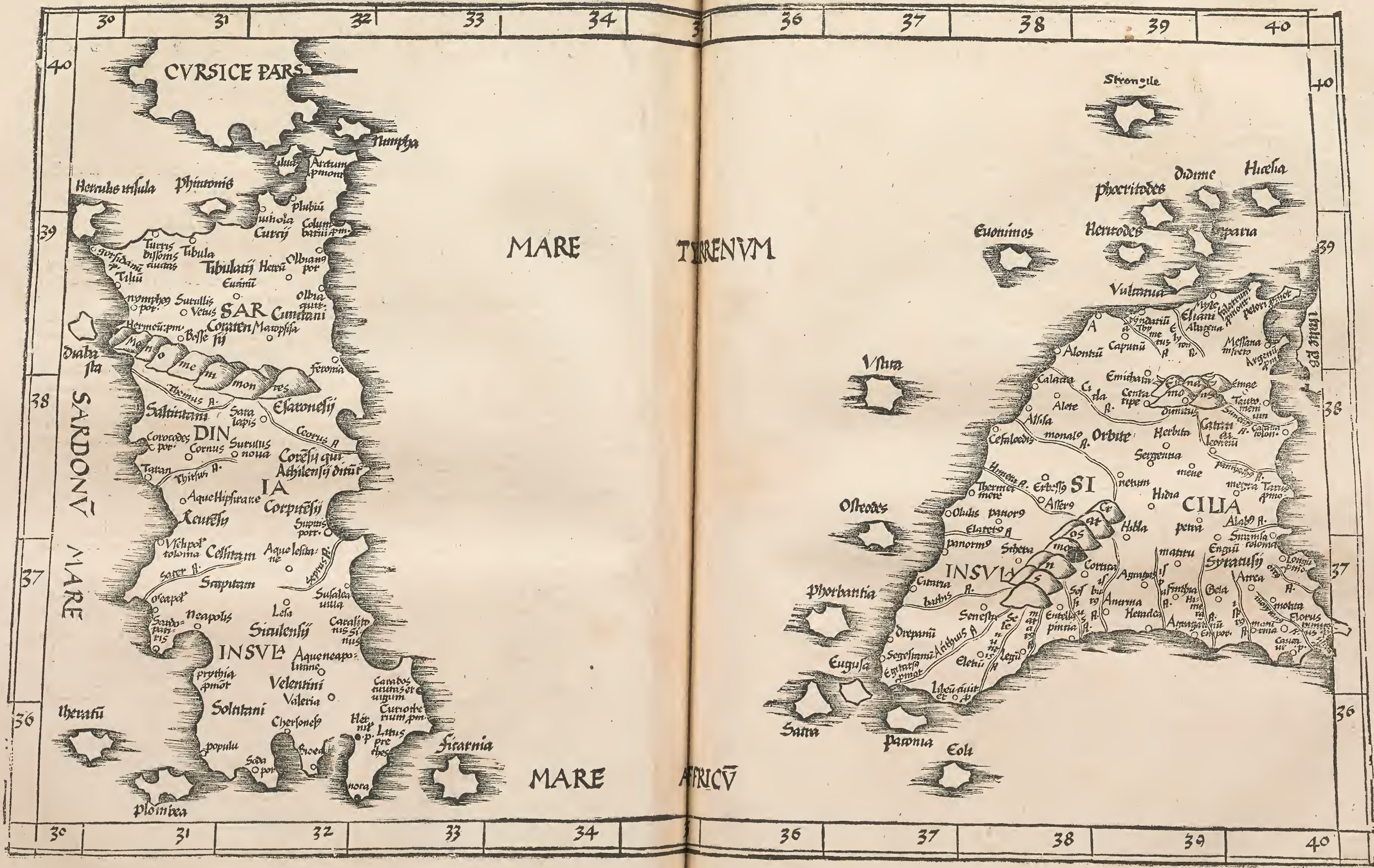
Sardiniae insulae

Sufaleos maximam diem habet hor. $14 \frac{1}{2}$.
Et distat ab Alexandria versus occasum hor. $1 \frac{1}{2} \frac{1}{3} \frac{1}{12}$.
Carallis maximam diem habet hor. $14 \frac{1}{2}$.
Et distat ab Alexandria versus occasum hor. $1 \frac{1}{2} \frac{1}{3}$.
Turris Byssonis maximam diem habet horarū $14 \frac{1}{2} \frac{1}{4}$. Et distat ab Alexandria versus occasum hor. 2. ferè.
Gurullis noua maximā diem habet hor.

$14 \frac{1}{2} \frac{1}{12}$. Et distat ab Alexandria versus occasum hor. 2.

Siciliae

Lilybæum maximam diem habet hor. $14 \frac{1}{2}$. Et distat ab Alexandria versus occasum hor. $1 \frac{1}{2}$.
Syracusæ maximam diem habet hor. $14 \frac{1}{2} \frac{1}{12}$. Et distant ab Alexandria versus occasum hor. $1 \frac{1}{3}$.
Messena maximam diem habet hor. $14 \frac{1}{2} \frac{1}{4}$. Et distat ab Alexandria versus occasum hor. $1 \frac{1}{3}$.
Centuripæ maximam diem habent hor. $14 \frac{2}{3}$. Et distant ab Alexandria versus occasum hor. $1 \frac{1}{3}$.
Segesta maximam diem habet hor. $14 \frac{1}{2}$. & quid parum, Distatq; ab Alexandria versus occasum hor. $1 \frac{1}{2}$.
Catana maximam diem habet hor. $14 \frac{2}{3}$. Et distat ab Alexandria versus occasum hor. $1 \frac{1}{3}$.
Septima Europæ tabula continet à partibus $29 \frac{1}{3}$. usq; ad partes 40. Fitq; Longitudo partium $10 \frac{2}{3}$. Latitudo autem à partibus $35 \frac{1}{2}$. usq; ad partes $39 \frac{1}{2} \frac{1}{4}$. Fitq; Latitudo partium $4 \frac{1}{4}$.



CVRSICE PARS

MARE TYRRENV

SARDONIV
MARE

MARE AFRICV

INSVIA

Strongile

phocritodes
Didime
Hueha

Euonimos

Hierodes
paria

Vulturna

Vstua

Alontu

Alate

Herbita

Syracusa

Hidra

Syracusa

Amarna

Amarna

Amarna

Amarna

Amarna

Amarna

Amarna

Amarna

Amarna

Amarna

Amarna

Amarna

Amarna

Amarna

Amarna

De Sicilia.

SICILIA Romanorum horreum, sexcentis ac duo de uinginti passuum milibus ambitu patet, à Possidonio, quem sequitur Diod. Siculus, stadijs quater mille & quadringentis definitur, quondam Brutio agro cohærēs, mox interfuso mari auulsa ad mille & quingentos freti latitudinis passus: in eoq̃ uorticofo freto Scylla & Charibdis, ambo clara sæuitia. Primi eam habitasse feruntur Liberi duce rege Sicano, unde dicta Sicania. Successit Siculus Neptuni filius cum Amplissima Græcorum manu. Trianguli figura tribus promotorijs Peloro Pachino & Lilybeo clauditur.

De Sardinia.

SARDIS Hercule procreatus, cum magna multitudine à Lybia profectus, Sardinia occupauit, & ex suo uocabulo insulæ nomen dedit. Hæc in aphrico mari, facie uestigij humani, tam in Orientem q̃ Occidentem latior prominet, fermè paribus lateribus, quæ in meridiem & septentrionem uergunt. Terra patens in lōgitudine miliaribus 140. In latitudine 40. In ea neq̃ lupus, sed solifuga tantum animal exiguum, hominibus perniciosum. Venenum quoq̃ non nascitur ibi, nisi herba, per scriptores plurimos & poetas memorata, Apiastro similis, que hominibus risum contrahit, & quasi ridentes interimat. Fontes habet Sardinia calidos, infirmis medelam præbentes, furibus cecitatem, si sacramento dato, oculos aquis eius tetigerint.

De Corsica.

CORSICAE Insulæ exordium Ligures dederunt, appellantes eam ex nomine ducis. Nam mulier quædã Ligur, Corsica nomine, cū taurum ex grege, quem prope littoꝝ ra regebat, transnatare solitum, atq̃ per interualla, corpore aucto, remeare uideret, cupiens scire incognita sibi pabula, taurum è cæteris digredientem, usq̃ ad insulam, nauigio prosecuta est, cuius regressu, insulæ fertilitatem cognoscentes, ligneis ratibus eò profecti sunt, eaq̃ nomine mulieris autoris & ducis appellauerunt. Hæc Græcæ Cyrene dicitur, à Cyreno Herculis filio inhabitata.

E V R O P A E

tabula octaua continet

*Sarmatiam Europæ, & Tauricam
Chersonesum.*



OCTAVA Europæ tabula continet Sarmatiam, quæ in ea est, & Tauricam Chersonesum. Parallelus ipsius medius, rationem habet ad meridianum, quam unum decim ad uiginti.

Terminatur autem tabula

Ab ortu Bosphoro Cimmerico, & Mæotide palude, ac Tanai fluuiio, iuxta Sarmatiam, quæ in Asia est.

A meridie Pontico mari, & parte Mysiæ inferioris, & Dacia, ac Iazigibus Metanastis.

Ab occasu montibus Sarmaticis appellatis, ac Germania, & Vistula fluuiio.

A septentrionibus Venedico sinu, & Sarmatico Oceano, ac terra incognita.

Sarmatiæ insignes ciuitates

Tamyraca maximam diem habet horarum æquinoctialium 16. Et distat ab Ale

xandria uersus occasum horæ uniusæ quæ noctialis parte decima quinta ferè.

Naubarum maximam diem habet hora. 16 $\frac{1}{4}$. Et distat ab Alexandria uersus occasum horæ unius parte octaua.

Olbia, quæ & Borystenes, maximam diem habet hora. 16. Et distat ab Alexandria uersus occasum horæ quinta parte.

Tauricæ Chersonesi

Theodosia maximam diem habet hora. 15 $\frac{1}{2}$ $\frac{1}{3}$. Et distat ab Alexandria uersus ortum horæ unius parte quinta.

Panticapæa maximam diem habet hora. 15 $\frac{1}{2}$ $\frac{1}{3}$. Distatq; ab Alexandria ad ortum quarta parte horæ unius.

Octaua Europæ tabula continet à partibus 42 $\frac{1}{2}$ usq; ad partes 72 $\frac{1}{2}$. Et fit Longitudo partium 30. Latitudo à partibus 46 $\frac{2}{3}$ usq; ad partes 63. Fitq; Latitudo partium 16 $\frac{1}{3}$.



MARE SARMATICVM

SARMATIA EVROPE

PALVDES MEOTIDES

GERMANIE PARS

ASIATICE PARS

ASIATICE PARS

PONTI

EVXINI PARS

Scandia

Gothia

Carionēs
Carothe
Sale

Hiberborci montes

20. para. hūs hō. 19

Mhar. 322

Hic dicitur
obitus mag
ni Imperator
han primips
marino de ca
lania

19. hūs hō. 18.

Arcesars Ophilones

18. para. 17.

17. para. 16.

16. par 10

19. 15.

48

De Polonia.



POLONIA Europæ regio, uasta & plana, unde & hoc nomē accepit. Significat enim Sclauonica lingua, qua & ipsa utitur, Pole planū, Sarmatia alio nomine uocata. Hæc Slesia ad orientem contermina est. Prutenis & Massouitis à septentrione. Ab oriente Ruthenis. A meridie, Hungaro Carpato mōte, quē Crapak accolæ uocant, interiacente. Hæc in partes duas diuiditur. Quarum quæ Saxonibus, Prutenisq̃ uicina est, maior Polonia dicitur. Altera Hungariæ ac Russiæ obiecta, minor uocata. Regnū uniuersum, in quatuor uelut regiones diuisum, quas in orbem rex quotannis inuisit. Singulæ ternis mensibus alunt regem, regiumq̃ comitatū. Cæterum si casu consiliō ue is in una regni parte diutius esse perseverauerit, nihil debetur ipsi amplius. In Cracouia celebri & amplissima urbe, regia est, totiusq̃ regni gaza. Cæteræ ciuitates parum nitidæ sunt, ex maceria domus ferè omnes compositæ, pleræq̃ luto collinitæ. Plaga regionis nemorosa. Gens in uniuersum prudens, multaq̃ comitate in hospites, Bibacissimum genus hominum totius septentrionis, sed rarus uini usus, ignotusq̃ genti omnis uinearum cultus. Fictitia ex tritico, alijsq̃ generibus seminū potio in usu est. Solum ferax, triticoq̃ abundans. Est & pascuis idoneum, armenta late pascuntur. Venatio multiplex, Equus siluester Ceruino cornu, bos ferus, quem Vrum uocant Romani. Plumbum duntaxat ex omnibus metallis fodiunt Poloni, & salem saxorum duritie, nullumq̃ toto regno uberius uectigal. Mellis copia tam ingens, ut non satis illis atq̃ Ruthenis loci super sit, quibus illud recondant: arbores namq̃ mōtes, & siluæ, aluearibus mellificantium nigricant. Literarum figuratio & gentili, & græcanico mixta. Promiscuus & fidei ritus, in Romanum & græcum. Virorum & mulierum uestitus græcanico similis. Polonia initio fuit ducatus ab othone secūdo imperatore postea facta est Regnum, deinde iterum ob rebellionem in Ducatum reducta. Demum anno. 1077. in Germanorum seditione, seipsum dux regem fecit. Polonorum diuitiæ sunt ferè salis & mellis.

De Liuonia.



LIUONIA ueræ fidei cultrix, Rutheniæ ad septentrionē prætenta, & ipsa Sarmaticis finibus, Tartari Scyticum hominum genus crebrius incurfant. Liuonios ad Christi cultum milites nostri traxere, cum antea nullum nisi malorum dæmonum nouere. Sepius uario euentu de regni possessione in ea terra bellatum. Sarmaticum mare ab occasu, sinusq̃ incomptæ magnitudinis, cuius ostium ab occidente est, non procul à Cymbrica Chersoneso, quam Daniam hodie uocant. circa sinum ad septentrionem semiferæ gentes sunt, cū quibus nullum est linguæ cōmercium, nutu & signo permutant merces. Prussia, unde Pruteni, terra hodie Germæiæ & Sarmatiæ particeps, à meridie illi occurrit. Eam terram (si Ptolemæus uerus autor est) Vistula perluit, à Torno oppido Gedanū usq̃, quo in loco Baltheo mari infunditur, ad Sarmaticum oceanū extensa circa Vistulam. ultra Germaniæ est. ad orientem Solem & meridiē Masouitæ sunt, & Poloni accolūt, ad occidentem Saxones. Prussia solum ferax est maximeq̃ frugiferum, irriguum, frequens cultus, regio amœna, & pecoribus abundans, piscatus uenatioq̃ multa. Est Prussia atq̃ Lithuania cōtermina regiūcula, quæ Samogithia dicitur, syluis & fluminibus circūsepta, quinquaginta miliarium longitudine: cuius gentes proceræ & pulchræ staturæ, agrestes tamen, moribusq̃ inculti. Matrimonia plura celebrāt, & absq̃ sanguinis respectu, patre mortuo, filius nouercā: fratre, frater glotem in uxorem accipit. Æs nullū habent: humiliter edificant ex limo culmoq̃ tuguria, in carinarū aut galearum formā. in quorū culminibus fenestrā unam faciunt, tam patentē, ut toti edificio lucē superne præbeat. Focus perpetuus in singulis unus, circa quē familia uniuersa sedēs, non solum ut cibos coquat, uerū etiam ut frigus, quo pro maiori anni parte terra hæc congelata constrictaq̃ iacet, propellat.

De Moscouia.



MOSCOUIA terra quadraginta miliaribus patēs, argento diues, tam ualido ubiq̃ præsidio conclusa, ut nedum aduenæ, uerū indigenæ etiā absq̃ literis ducis exire atq̃ intrare nō possint. Plana omnino regio est, non mōtuosa, nemorosa tamen, & ut plurimū paludiosa, plurimis maximis fluminibus, Ocea, Volha, Dzuina, Borysteneq̃, & Dine perirrigua: piscibus ob id & feris uarijs abundat, quæ admodum Lithuania, à qua nō multū discrepat, nisi q̃ frigidior est quia septentrionalior. Vnde pecora parua habet, & cōiter inutilia. Moscuia metropolis regionis, duplo maior q̃ Praga Bohemiæ, lignea ut aliæ ciuitates edificia habet, multas plateas, sed dispersas, latissimi cāpi interiacent. Mosca amnis ipsam interfecat, arx in medio urbis in plano sita, septēdecim turribus, & tribus propugnaculis, adeo pulchris & ualidis, ut similia uix reperiantur. Sedecim in ea arce ecclesie quarū tres sanctæ Mariæ, sancti Michaelis, & sancti Nicolai muratæ, cæteræ omnes lignæ.

EVROPAE TABVLA

nona continet Iaziges Metanaftas,

DACIAM, MYSIAM SVPERIO-

riorem, Mysiam inferiorem, Thraciam &

Chersonesum.



EVROPAE tabula nona continet Iaziges Metanaftas, Daciã, utrãq; Myfiã, Thraciã, & Chersonesum. Medius ipfius parallelus rationem habet ad meridianum, quam 43 ad 60.

Terminatur autem tabula

Ab ortu Pontico mari, & Thracio Bosphoro, atq; Propontide, & Hellespõto. A meridie Aegeo pelago, & Macedonia ab occafu Pannonia inferiori, ac Dalmatia

A feptentrionibus Sarmatia, quæ est in Europa

Iazigum

Gormanum Iazigum maximam diem habet hor. 16. Et diftat ab Alexandria uerfus occafum hor. 1 $\frac{1}{12}$.

Dacie

Salinæ maximã diem habent hor. 15 $\frac{1}{2}$ $\frac{1}{3}$. Et diftant ab Alexandria uerfus occafum horæ unius $\frac{2}{3}$.

Zarmifegethusa regia maximam diẽ habet hor. 15 $\frac{1}{2}$. Et diftat ab Alexandria uerfus occafum hor. 1 fere.

Mysie superioris

Rhætiaria maximã diem habet hor. 15 $\frac{1}{4}$. Et diftat ab Alexandria uerfus occafum horæ $\frac{1}{2}$ $\frac{1}{4}$.

Scupi maximam diem habent hor. 15 $\frac{1}{8}$. Et diftant ab Alexandria uerfus occafum horæ $\frac{1}{2}$ $\frac{1}{3}$.

Mysie inferioris

Odeffus maximam diem habet hor. 15 $\frac{1}{2}$. Et diftat ab Alexandria uerfus occafum horæ unius partem tertiam.

Oefcus maximã diẽ habet hor. 15 $\frac{1}{3}$. Et diftat ab Alexãdria uerfus occafum horæ unius $\frac{2}{3}$.

Thracie

Ænus maximam diem habet hor. 15. Et diftat ab Alexãdria uerfus occafum horæ unius $\frac{1}{2}$.

Apollonia maximam diem habet horarum 15 $\frac{1}{3}$. Et diftat ab Alexandria uerfus occafum horæ unius $\frac{1}{3}$.

Conitantinopolis, uel Byzantiũ maximã diem habet hor. 15 $\frac{1}{4}$. Et diftat ab Alexãdria uerfus occafum hor. $\frac{1}{3}$ fere.

Perinthus maximam diem habet hor. 15 $\frac{1}{2}$. Et diftat ab Alexandria uerfus occafum horæ unius $\frac{1}{3}$.

Nicopolis maximã diẽ habet hor. 15 $\frac{1}{4}$. Et diftat ab Alexãdria uerfus occafum hor. $\frac{1}{2}$ $\frac{1}{12}$.

Lysimachia maximam diem habet horarum 15. Et diftat ab Alexãdria uerfus occafum horæ unius $\frac{1}{3}$ $\frac{1}{12}$.

Proconefus maximam diem habet hor. 15 parte octaua. Et diftat ab Alexandria uerfus occafum hor. unius tertiam fere partem.

Chersonesi

Elæus maximã diem habet hor. 15 $\frac{1}{3}$ & decima parte. Et diftat ab Alexandria uerfus occafum horæ unius $\frac{1}{3}$ $\frac{1}{12}$.

Sestos maximã diẽ habet hor. 15. Et diftat ab Alexã, uerfus occafum hor. unius $\frac{1}{3}$.

Nona Europæ tabula continet à partibus 42 $\frac{1}{2}$ ufq; ad partes 57 $\frac{1}{2}$. Et fit Longitudo partium 15. Latitudo à partibus 40 $\frac{1}{3}$ ufq; ad partes 48 $\frac{1}{2}$. Fitq; Latitudo partium 7 $\frac{1}{2}$ $\frac{1}{3}$.

43 44 45 46 47 48 49 50 51 52 53 54 55 56 57 58

Miliaria 47



diez hor 16

CL. VII

diez ho. 15
CLIM. 6.

horaz 15

hor. 15
CL. V.

43 44 45 46 47 48 49 50 51 52 53 54 55 56 57 58

De Hungaria.



HUNGARIA nunc sanè ea regio est, quæ olim Pannonia fuit, licet hæc hodie illius fines non omnino impleat, nec tam late quondam patuit, quàm hodie Hūgaria. Enim uerò à Iaytha flumine inferiorem tantum Pannoniam usq; ad Sauum amnem complexa, ultra Danubium, Poloniam attingit, terræq; complectitur, quàm Gepidæ & Daci tenuerunt. Patetq; imperium gentis, multò latius, q̄ terræ nomen. Erat hæc terra (ut prisci rerum scriptores habent) nouem circulis, quos Hagas Germanica lingua dicimus circumdata. Quorum singuli ita stipitibus quernis siue fagineis uel abiegineis extructi erant, ut de margine ad marginem uiginti pedum spacium tenderetur in latum, totidemq; erigeretur in altum. Ciuitas autem uniuersa, aut durissimis lapidibus, aut tenacissima creta repleretur. Porro superficies uallorum eorūdem integerrimis cespitibus tegetur. Inter quorum confinia, arbutulæ plantatæ erant, quæ abscisæ, proiectæq;, ut plurimum herbas & frondes proferebant. De primo autem circulo ad secundum, uiginti miliaria teutonica protendebantur, & inde totidem ad tertium, & ita usq; ad nonum, q̄uis alius alio semper cōtractior erat. Intra hos aggeres uici uillæq; ita constitutæ, ut ab una ad aliam uox hominis audiretur. Edificia ualidissimis muris præmunita. Portæ non satis latæ, propter hanc causam, ut per eas latrocinandî gratia, quæq; uersum exire ingrediq; facile possent. Tubarum clangore unus circulus, alteri cuiusq; rei certa signa dabat. Vrbs Hūgariæ regia, est Buda, à Buda Athilæ fratre appellata. Ager regionis, quatenus incolitur, tritico fertilis est. Auro atq; argento diues. Mirum est, quod indigenæ narrant, esse in Pannonia riuum, in quo, si sepius ferrum mergatur in cuprum uertitur. Viri uestes superne excauant, inter scapulas, lineâ subtus tunica circa collum & humeros quodam tenuis apparens, quam partem serico & auro ferè omnes exornant, indifferens, in caliga, coturno superinducto. Capillos inungunt, concinnantq;, lineo gale riculo contegunt, raroq; nec nisi in ocio resoluunt. Qui mos & à plerisq; Germanis obseruatur. Muliebris uestitus strictior, & ad collum subductus, ut omnia tegantur, tantum lineæ tuniculæ ora emineant, preciosissime ornata. Vestibus togam superinducunt. Serico caput, aut lineo componunt uelamine, ac præter oculos & nasum, cætera ferè abscondunt. Gemmis & margaritis uulgo utuntur. Coturno calceantur, uiri fœminæq;, ad media crura inducto. Annum lugent defunctos, & quosdam biennio. Barbam rasitant, præterquam superiori labro. Orthodoxæ fidei cultus ex lege iudicant.

EVROPAE TABVLA

Decima continet Macedoniam,

EPYRVM, ACHAIAM,

Peloponesum, & Cretam insulam.



EVROPAE tabula decima continet Macedoniam, Epirum & Achaiam, Peloponesumque, & Cretam insulam, & Euboeam, cum insulis adiacentibus.

Medius eius parallelus, rationem habet ad meridianum, quam septem ad novem.

Terminatur autem tabula

Ab oriente Aegeo pelago, Myrtooque & Carpathio

A meridie Adriatico pelago, & Libyco.

Ab occidente Ionio pelago, & Adriatico.

A septentrionibus autem Dalmatia, & Mysia superiori, & Thracia.

Macedoniae civitates insignes

Dirrachium maximam diem habet horarum 15. Et distat ab Alexandria versus occasum hora 1.

Thessalonica maximam diem habet hora 14 $\frac{1}{2}$ $\frac{1}{3}$ $\frac{1}{12}$. Et distat ab Alexandria versus occasum hor. $\frac{2}{3}$.

Amphipolis maximam diem habet hor. 15. Et distat ab Alexandria versus occasum horae unius $\frac{2}{3}$.

Heraclea maximam diem habet hora 15. Et distat ab Alexandria versus occasum horae unius $\frac{1}{2}$ $\frac{1}{3}$ ferè.

Aedessa maximam diem habet hor. 14 $\frac{1}{2}$ $\frac{1}{2}$ $\frac{1}{12}$. Distatque ab Alexandria versus occasum horae unius $\frac{1}{2}$ $\frac{1}{4}$.

Pella maximam diem habet hora. 14 $\frac{1}{2}$ $\frac{1}{3}$ $\frac{1}{12}$. Et distat ab Alexā. versus occasum hor. $\frac{2}{3}$.

Larissa Pelasgiensium maximam diem habet hor. 14 $\frac{1}{2}$ $\frac{1}{3}$. Et distat ab Alexandria versus occasum horae unius $\frac{2}{3}$.

Casandria maximam diem habet hor. 14 $\frac{1}{2}$ $\frac{1}{3}$ $\frac{1}{12}$. Et distat ab Alex. versus occa. ho. $\frac{2}{3}$ ferè.

Lemnos insula maximam diem habet hor. 15. Et distat ab Alexandria versus occasum hor. $\frac{1}{2}$ & aliquid plus.

Epyri civitates insignes

Nicopolis maximam diem habet ho. 14 $\frac{2}{3}$ ferè. Et distat ab Alex. versus occasum ho. $\frac{1}{2}$ $\frac{1}{3}$.

Ambracia maiorem diem habet horarum 14 $\frac{2}{3}$. Et distat ab Alexandria versus occasum hor. $\frac{1}{2}$ $\frac{1}{3}$ ferè.

Corcyrae insulae civitates insignes

Civitas eiusdem nominis maximam diem ha-

bet hor. 14 $\frac{1}{2}$ parte octava ferè. Et distat ab Alex. versus occasum hora 1 ferè.

Cephalenia insula maximam diem habet hora 14 $\frac{1}{2}$ $\frac{1}{12}$. Distatque ab Alexandria versus occasum hor. $\frac{1}{2}$ $\frac{1}{3}$.

Achaiae civitates insignes

Thebae Boeotiae maximam diem habent hora. 14 $\frac{2}{3}$ ferè. Et distant ab Alexandria versus occasum hor. $\frac{1}{2}$.

Megara maximam diem habet hor. 14 $\frac{1}{2}$ parte octava. Et distat ab Alexandria versus occasum hor. $\frac{1}{2}$ & decima quinta.

Athenae maximam diem habet ho. 14 $\frac{1}{2}$ $\frac{1}{12}$. Et distat ab Alex. versus occasum hor. $\frac{1}{2}$.

Peloponesi civitates insignes

Mesena maximam diem habet ho. 14 $\frac{1}{3}$ $\frac{1}{12}$. Et distat ab Alex. versus occasum hor. $\frac{2}{3}$.

Corinthus maximam diem habet hora. 14 $\frac{1}{2}$ $\frac{1}{12}$. Et distat ab Alexandria versus occasum hor. $\frac{1}{2}$ & parte octava.

Tegea maximam diem habet hor. 14 $\frac{1}{2}$. Et distat ab Alexandria versus occasum hor. $\frac{2}{3}$.

Argos maximam diem habet ho. 14 $\frac{1}{2}$. Et distat ab Alex. uer. occa. hor. $\frac{1}{2}$ & pte octa.

Lacedaemon maximam diem habet horarum 14 $\frac{1}{3}$ $\frac{1}{12}$. Et distat ab Alexandria versus occasum hor. $\frac{2}{3}$.

Euboeae insulae civitates insignes

Chalcis maximam diem habet hor. 14 $\frac{2}{3}$. Et distat ab Alexā. versus occasum ho. $\frac{1}{3}$ $\frac{1}{12}$.

Carystus maximam diem habet hor. 14 $\frac{2}{3}$. Distatque ab Alexandria occasum versus hor $\frac{1}{3}$ & decima quinta.

Cretae insulae

Gortyna maximam diem habet ho. 14 $\frac{1}{3}$. Et distat ab Alexandria versus occasum hor. $\frac{1}{3}$ $\frac{1}{12}$.

Cnosus maximam diem habet hor. 14 $\frac{1}{3}$ $\frac{1}{12}$. Distatque ab Alexandria versus occasum tertia pte horae unius & uigesima parte.

Decima & ultima Europae tabula continet à partibus 44 $\frac{1}{2}$. usque ad partes 55 $\frac{1}{2}$ $\frac{1}{3}$. Et fit Longitudo partium 11 $\frac{2}{3}$. Latitudo à partibus 34 usque ad partes 42. Fitque Latitudo partium 8.

Sunt igitur Europae tabulae decem.

Prouinciæ 34.

Civitates 118



De Theſſalia.



THESſALIA à Theſſalo rege dicta eſt, quæ ad meridianam plagam, Macedonia coniuñcta eſt, cuius à tergo Epirus eſt. Multa ſunt in Theſſalia flumina & oppida. Inter quæ precipua Theſſalonica. Ibi eſt & mons Parnafus, quondam Appolloni conſecratus. Theſſalia patria Achilæ, & origo Iapitharū fuit. De quibus fertur, quod hi primo equos frenis domuerunt, unde & Centauri dicti ſunt. In Theſſalia primi ſolidi aurei facti ſunt, domandorum quoque equorum uſus primū repertus eſt.

De Macedonia.



MACEDONIA in exordio ab Emathio rege, Emathia nomen habuit: ſed Macedo Deucalionis maternus nepos, poſtquam ibi accepit principatum, mutauit uocabulum, Macedoniaque à ſuo nomine dixit. Patria magni Alexandri, & regio, aureis uenis, argenti que opima. Lapidem quem Piriten uocant, iſta gignit. Mons Olympus in ea eſt, qui excellenti uertice tantus attollitur, ut in cacumine eius nec nubes, nec ueti ſentiantur.

De Achaia.



ACHAEA ab Acheo rege, & urbs, & prouincia appellata eſt. Hæc peninſula eſt. Huius caput eſt urbs Corinthus, Græciæ decus. Archadia pars Achaiae eſt, ut platani folium, inter Ionium & Aegeum mare ab Euro expoſita, quam Arcas Iouis & Califtæ filius, Pelafgis in deditiōnem redactis, ex ſuo nomine Archadium nuncupauit. Iſta eſt & Sicione, à Sicione rege dicta. Habet autem fluuium magnum Eurotum, Abeston quoque lapidem, qui ſemel accenſus nunquam extinguitur. Candidiſſimæ etiam merulae ibi naſcuntur.

TABVLA PRIMA

Aphricæ

continet Mauritaniam Tingitanam, & Mauritaniam Cæsariensem.



PRIMA Aphricæ tabula continet ambas Mauritanias, Tingitanam, & Cæsariensem.

Parallelus ipsius medius rationem habet ad meridianum, quam tredecim ad quindecim

Terminatur autem tabula

Ab ortu Aphricæ.

A meridie, interiori Libya, iuxta Getuliã.

Ab occasu occidentali Oceano.

A septentrionibus freto Herculeo, & Iberico pelago, & Sardo.

*Mauritanie Tingitane
ciuitates insignes*

Tingis maximam diem habet horarum æquinoctialium $14 \frac{1}{2}$ ferè. Et distat ab Alexandria uersus occasum hor. $3 \frac{1}{2} \frac{1}{2}$.

Lixa maximam diem habet hor. $14 \frac{1}{3}$. Et distat ab Alexandria uersus occasum hor. $3 \frac{1}{2} \frac{1}{2}$.

Volubilis maximam diem habet hor. $14 \frac{1}{4}$. Et distat ab Alexandria uersus occasum hor. $3 \frac{1}{2}$ ferè.

Zilia maximam diem habet hor. $14 \frac{1}{3} \frac{1}{2}$. Et distat ab Alexandria uersus occasum

hor. $3 \frac{1}{2} \frac{1}{2}$.

Cæsariensis ciuitates insignes

Cartena maximam diem habet hora. $14 \frac{1}{3}$.

Et distat ab Alexandria uersus occasum horis 3.

Iulia Cæsarea maximam diem habet horarum $14 \frac{1}{4}$. Et distat ab Alexandria uersus occasum hor. $2 \frac{1}{2} \frac{1}{3} \frac{1}{2}$.

Saldæ maximam diem habent hora. $14 \frac{1}{2}$.

Et distant ab Alexandria uersus occasum hor. $2 \frac{1}{2}$.

Oppidum uouum maximam diem habet hor. $14 \frac{1}{4}$ ferè. Et distat ab Alexandria uersus occasum hor. 3 ferè.

Zuchabari maximam diem habet horarum $14 \frac{1}{4}$ ferè. Et distat ab Alexandria uersus occasum hor. $2 \frac{1}{2} \frac{1}{3}$.

Tubusuptus maximam diem habet hora. $14 \frac{1}{2}$. Et distat ab Alexandria uersus occasum hor. $2 \frac{1}{2}$.

Prima igitur Aphricæ tabula continet à partibus 3. usq; ad partes $27 \frac{1}{2} \frac{1}{3}$ Et fit Longitudo partium $22 \frac{1}{2} \frac{1}{3}$. Latitudo à partibus 26. usq; ad partes 36. Fitq; Latitudo partium 10.



11. par. hūs die
maiorē hōz 14.
1/2

10. par. hūs hō
14. 1/2
Clima 4.

9. par. hūs
hō 14. 1/4

8. par. hūs
hō 14. 1/4
Clima 3.

7. par. hūs
hō 13. 3/4

Miliaria. 50.

Miliaria 58

HISPANIE BETICE

MARE IBERICV

PELAGVS SARDONV

MAVRITAN IA
TINGANICA

MAVRITANIA

CAETHIZINA SAR R IEN

OCEANVS OCCID
ENTALIS

GETVLIE ET LIBIE PARS

38
37
36
35
34
33
32
31
30
29
28
27
26

38
37
36
35
34
33
32
31
30
29
28
27
26

6 7 8 9 10 11 12 13 14 15 16 17 18 19 20 21 22 23 24 25 26

TABVLA PRIMA

Aphricæ.



APHRICA ab orientis parte Nilo, à cæteris partibus mari terminata, Europa breuior, ubi mare attingit, latior, unde iniuga exurgens, pergit in curua, ad occasum fastigiatq; se molliter, & sit paulatim adductior. Vbi finitur, angustissima est. Quantum incolitur, fertilitatem præstat. Verùm maxima pars inculta est, & uel ab arenis sterilibus obducta, uel ob situm coeli deserta, uel multo ac malefico animalium genere infesta. Mare quo a septentrione cingitur Libycum uocatur, à meridie Æthiopicum, ab occidente Athlanticum. A quatuor, non amplius nationibus, ab initio Aphricū solū incolebat. Quarum duæ indigenæ sunt, totidē non indigenæ. Indigenæ quidē Pœni atq; Æthiopes. Quorum alteri ad Aquilonem Aphricæ, alteri ad Austrum incolunt. Aduenæ uerò Phœnices & Græci uetustiores, Æthiopes, necnō & Aegyptij (si uera sunt, quæ ipsi de se prædicant) asperi & inculti. Ab initio ferinæ carnes, herbæq; ueluti pecoribus, uulgo cibus fuit, neq; moribus, neq; legibus, neq; imperio ullo usi, uagi, temereq; palantes, nullas certas sedes habuere, ubi nox oppresserat, ibi corpora quieti dabant. Postea uerò ab Hercule (qui & in eam terram colonias deportasse dicitur) mitiores cultioresq; facti, ex his nauibus, quibus in Libyam transfreta uerunt, tuguria fecerunt, & conuenire cohabitareq; coeperunt. Terra Aphricæ inæqualiter colitur. Ad meridiem plurimum, ob nimios æstus deserta. Contrà, qua Europam spectat, frequentior illi cultus. Eximia & propemodum portentosa agrorum feracitas, utpote qui locis quibusdam centesimo foenore reddant cultoribus messem. Mirum est, quod de Mauritanix ubertate dicitur, esse in ea uites, quas duorum hominum complexus capere non possit. Vuarum racemos cubitales, Staphilini, Hippomaratri, & carduorū scapos duodecim cubitorum. Enormi crassitudine calami, Indicis similes, quorum nodi octo capiunt nodulos. Asparagos adhæc uideri, haud minus notabili magnitudine. Arbores circa Athlantem, proceritate insigni, nodi nitore folio, cupressi. Sed omnium inobilissima Citrus, Romanis delitijs inserta. Alit & Aphrica Elephâtes, & Dracones, qui ipsis beluis insidiantur, suoq; complexu enecât, Leones, Bubalos, Pardales, Capreas, & simeas, quibusdam locis supra modum frequentes. Sunt & Camelopardales. Rhises, thauris similes. Herodotus & cornutos asinos sibi nasci, author est. Et Dracones, insuper Hyænas. Histrices, agrestes arietes. Thoas ex hyæna & lupo genitas, Pâtheras, Ciconias Pigardos, Strutios, & præter multa genera serpentum Cerastras & Aspidem, Cui pesti Icneumonem minimū animal opposuit natura.

APHRICAE TABULA

secunda continet

Aphricam & Numidiam.



PHRICAE tabula secunda continet Aphricam & insulas quae circa ipsam sunt.

Parallelus ipsius medius ratione habet ad meridianum, quam tredecim ad quindecim.

Terminatur autem tabula

Ab oriente Cyrenaica.

A meridie, interiori Libya, iuxta Getuliam & Eremum.

Ab occasu Mauritania Caesariensi.

A septentrionibus pelago Aphro.

Aphricae ciuitates insignes

Tabraca maximam diem habet horarum aequinoctialium 14, & una quinta, distat ab Alexandria uersus occasum hor. 2, ferè.

Ityca maximam diem habet hor. 14 $\frac{1}{4}$. Et distat ab Alexandria uersus occasum hor. 1 $\frac{1}{2}$.

Carthago maximam diem habet horarum 14 $\frac{1}{4}$. Et distat ab Alexandria uersus occasum hora. 1 $\frac{2}{3}$.

Adrumentum maximam diem habet hora. 14 $\frac{1}{4}$. Et distat ab Alexandria uersus occasum hor. 1 $\frac{1}{2}$.

Magna Leptis maximam diem habet hora. 14 octaua parte. Et distat ab Alexandria uersus occasum hor. 1 $\frac{1}{2}$.

Circa Iulia maximam diem habet horarum 14 $\frac{1}{2}$. Et distat ab Alexandria uersus occasum hor. 2 $\frac{1}{4}$.

Sicca Veneria maximam diem habet hor. 14, & quid parum. Et distat ab Alexandria uersus occasum hor. 2.

Bullaria maximam diem habet hor. 14 $\frac{1}{12}$. Et distat ab Alexandria uersus occasum horis 2, ferè.

Vthina maximam idem habet hora. 14 $\frac{1}{12}$. Et distat ab Alexandria uersus occasum hor. 1 $\frac{2}{3}$.

Thysdros maximam diem habet ho. 14 $\frac{1}{2}$. Et distat ab Alexandria uersus occasum hor. 1 $\frac{1}{2}$.

Mininx insula maximam diem habet horarum 14 $\frac{1}{12}$. Et distat ab Alexandria uersus occasum hora. 1 $\frac{1}{3}$.

Cossyra insula maximam diem habet horarum 14 $\frac{1}{3}$. Et distat ab Alexandria uersus occasum hor. 1 $\frac{1}{2}$.

Melite insula maximam diem habet hor. 14 $\frac{1}{3}$. Et distat ab Alexandria uersus occasum hor. 1 $\frac{1}{3}$.

Secunda Aphricae tabula continet à partibus 26, usque ad partes 47. Et fit longitudo partium 21. Latitudo à partibus 23, usque ad partes 34 $\frac{2}{3}$. Fitque Latitudo partium 9 $\frac{2}{3}$.



MARE SARDONV

Sardnie pars

MARE TYRREN

MARE ADRIATICVM

MARE APH

MARE ADRIATICVM

Hydras

Aegina

Dracontin

Tiron, puot

NVMID

Mideni

Cartagomij

Syria parua

Mesyn

contin

Gea

Caena batrae

Miaedy

Libiphoenices

Syria magna

Syria magna

IA NOVA

Muluni

Bazacis regio

Abacmenes

Etiopaei

Misulami

AE

Cerophrei

Thizibus

Mutugures

Nathabinae

Sittaphus campo

Mamplari

deserte Libie principii

Erebidae

Azama

Hahardi

Sittaphus campo

Mutugures

Erebidae

Savirbures

Sittaphus campo

Mamplari

Mutugures

Erebidae

Hahardi

Sittaphus campo

Mamplari

Mutugures

Erebidae

Hahardi

Sittaphus campo

Mamplari

Mutugures

Erebidae

Hahardi

Sittaphus campo

Mamplari

Mutugures

Erebidae

Hahardi

Sittaphus campo

Mamplari

Mutugures

Erebidae

Hahardi

Sittaphus campo

Mamplari

Mutugures

Erebidae

Hahardi

Sittaphus campo

Mamplari

Mutugures

Erebidae

Hahardi

Sittaphus campo

Mamplari

Mutugures

Erebidae

Hahardi

Sittaphus campo

Mamplari

Mutugures

Erebidae

Hahardi

Sittaphus campo

Mamplari

Mutugures

Erebidae

Hahardi

Sittaphus campo

Mamplari

Mutugures

Erebidae

Hahardi

Sittaphus campo

Mamplari

Mutugures

Erebidae

Hahardi

Sittaphus campo

Mamplari

Mutugures

Erebidae

Hahardi

Sittaphus campo

Mamplari

Mutugures

Erebidae

Hahardi

Sittaphus campo

Mamplari

Mutugures

Erebidae

Hahardi

Sittaphus campo

Mamplari

Mutugures

Erebidae

TABVLA SECVNDA

Aphricæ.



IN hac tabula de Æthiopia agitur, quam duplicem esse scias, Asiæ scilicet, & Aphricæ. Quarū una India dicitur, de qua in tabulis Asiæ factus est sermo. Æthiopia autē appellata est ab Æthiope, Vulcani filio, qui illi preffuit, ut Plinius ait. Circa occidentum montuosa est, arenosa in medio, ad orientem deserta. Plurimas gentes habet, diuerso uultu, & monstruoso, specie horribiles. Primi omnium mortaliū creduntur, uerissimiq; indigenæ, & seruitutem nunq; experti, semper genti libertas incolumis māsit. Primo deorum cultum, apud eos institutum memorant, Primasq; sacrorum ceremonias. Duplicem literarum usum ut quæ sacræ dicerent, sacerdotibus duntaxat notæ essent: alterum earū, quæ uulgò paterent. Fuerunt tamen literarum figuræ haud tales, ut ex illis sillabæ coalescerēt, sed animantibus, extremisq; hominum partibus, uarijsq; instrumētis artificum perq; similes, singulisq; sua inerat figuris significatio. Vt in accipitre celeritas, in crocodillo malū, custodia in oculo, sicq; aliæ in alijs. Ex sacerdotibus, quem phanatico cursu circumferri uiderint, omnium sanctissimum iudicant. Quem ubi regē creauerint, ueluti numen ei insit, aut sit ad minus diuina pro uidentia eis datus, adorant. Vitam is agere statutā legibus debet, omniaq; facere iuxta patrios mores. Neminem neq; premio, neq; pœna afficere. In quem autē animaduersum uolet, lictorem signum mortis habentem, ad eum mittit, quo conspecto, confestim quisq; ille est, domum reuersus, sibi mortem consciscit. Ferunt quoq; eis consuetudinis esse, amicos ultro, in regis morte, uita defungi, existimantes eū interitum gloriosum, ueræq; amicitiae testē. Plures solis propinquitate nudi agunt, ouillis caudis pudenda obtegunt, & pauci omnino pecorum uestiuntur pellibus. Alij subligacula capillis contexta, ad medium corpus inducunt, pecuariam rem uulgo exercent, pecora pusilla, admodū duri hirciq; uelleris, canes & ipsi nihilo maiores, cæterum asperi & pugnaces. Milij, hordeiq; frequēs usus, unde potū etiā conficiunt. Cæteris carent frugibus, præter palmulas, easq; perraras. Quidam herbis uictitant, tenuioribus harundinum radicibus, carnibus, lacte, & caseo uescuntur.

TABVLA TERTIA

Aphricæ continet

*Cyrenaicã, quæ & Pentapolis, Marmaricam,
Libyam, Ægyptum, &
Thebædem.*



TERTIA tabula Aphricæ Cyrenę & Ægypti continet Cyrenaicã & Ægyptũ, cū adiacētibus insulis. Parallelus ipsius medius, rationem habet ad meridianum quam 35. ad sexaginta.

Terminatur autem tabula

Ab ortu Iudæa, & Arabia petrea, & sinu Arabico

A meridie interioris Libyæ deserto, & Æthiopia, quæ sub Ægypto est.

Ab occasu Aphricæ & magna Syrte, & parte interioris Libyæ.

A septentrionibus Libyco pelago, & Ægyptio.

Cyrenaice ciuitates insignes

Berenice, quæ & Hesperides, maximam diem habet hor. $14 \frac{1}{12}$. Et distat ab Alexandria uersus occasum horæ $\frac{1}{2} \frac{1}{3}$.

Arsinoë, quæ & Teuchira, maximam diem habet hor. $14 \frac{1}{12}$. Et distat ab Alexandria uersus occasum hor. $\frac{1}{2} \frac{1}{4}$.

Ptolemais maximam diem habet horarum $14 \frac{1}{12}$. Et distat ab Alexandria uersus occasum hor. $\frac{2}{3}$.

Apollonia maximam diem habet horarum $14 \frac{1}{12}$. Et distat ab Alexandria uersus occasum hor. $\frac{2}{3}$.

Cyrene maximam diem habet hora. $14 \frac{1}{12}$. Et distat ab Alexandria uersus occasum horæ unius $\frac{2}{3}$.

Marmaricæ autem

Magna Chersonesus maximam diem habet horarum $14 \frac{1}{12}$. Et distat ab Alexandria uersus occasum hor. $\frac{1}{2}$.

Libyæ uero

Parætonium maximam diem habet horarum $14 \frac{1}{12}$. Et distat ab Alexandria uersus occasum horæ $\frac{1}{4}$.

Alexandria maximam diem habet horarum $14 \frac{1}{12}$. Et distat à meridiano Fortuna

tarum insularum uersus ortum solis hor. 4.

Pelusium maximam diem habet horarum $14 \frac{1}{12}$. Et distat ab Alexandria ad ortum horæ unius quinta parte.

Memphis maximam diem habet horarum $13 \frac{1}{2} \frac{1}{4} \frac{1}{6}$. Et distat ab Alexandria uersus ortum hor. octaua parte.

*Eius regionis quæ uocatur
Thebais*

Ptolemais Hermei maximam diem habet hor. $13 \frac{3}{4}$. Et distat ab Alexandria uersus ortum hor. octaua parte.

Magna Dyopolis maximam diem habet horarum $13 \frac{2}{3}$. Et distat ab Alexandria uersus ortum hor. octaua parte.

ene maximam diem habet hor. $13 \frac{1}{2}$. Et distat ab Alexandria uersus ortum hora. octaua parte. Hic sol semel in anno fit supra uerticem capitis, quando in æstiuo est tropico.

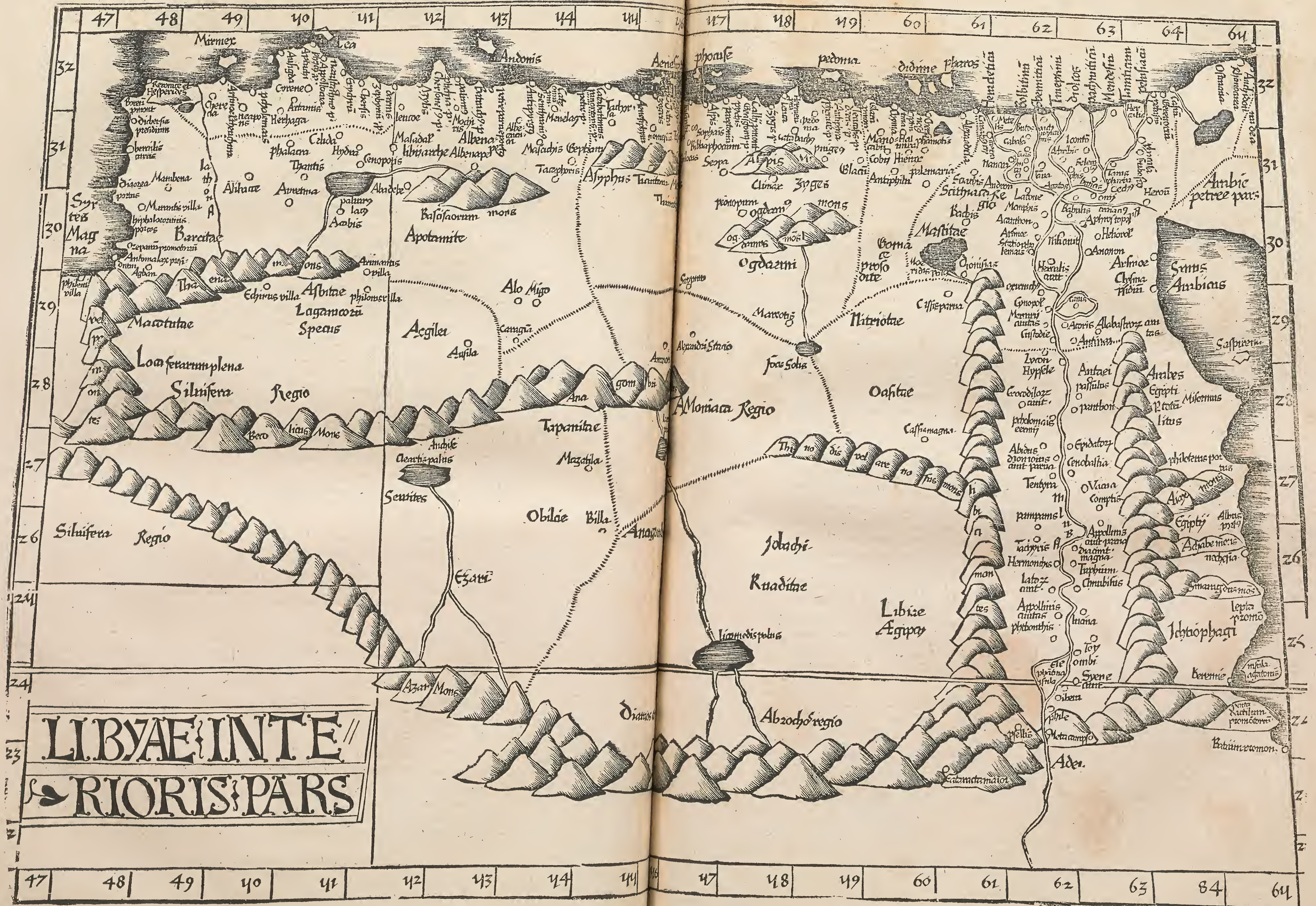
Ammon maximam diem habet horarum $13 \frac{1}{2} \frac{1}{3}$. Et distat ab Alexandria uersus occasum horæ unius $\frac{1}{3}$.

Magna Oasis maximam diem habet horarum $13 \frac{1}{2} \frac{1}{3} \frac{1}{4}$. Et distat ab Alexandria uersus occasum parum quid.

Myformus maximam diem habet horarum $13 \frac{1}{2} \frac{1}{4}$. Et distat ab Alexandria uersus ortum hor. $\frac{1}{4}$.

Berenice maximam diem habet hora. $13 \frac{1}{2}$. Et distat ab Alexandria uersus ortum hor. $\frac{1}{4}$. Hic sol semel in anno fit supra uerticem, quando est in tropico æstiuo.

Tertia Aphricæ tabula continet à partibus $46 \frac{1}{2} \frac{1}{4}$. usque ad partes 65. Fitque Longitudo partium $18 \frac{1}{4}$. Latitudo uero à partibus 23. usque ad partes 32. Et fit Latitudo partium 9.



LIBYAE INTERIORIS PARS

TABVLA TERTIA

Aphricæ.



E G Y P T V S regio in Aphrica, uel secundū aliquos, Aphricæ proxima ab Ægypto Danaï fratre, sic appellata, quū prius Aeria diceret: Hæc (ut plinius dicit lib. 5.) ab oriēte rubro mari, Assiriæq; cōiungitur. Vrbes eius insignes fuere, Thebæ, Alidos, Alexādia, Babylon, & Mēphis, hodie Damīata, & Sol dani sedes, ciuitas Chayrus siue Alcīr, amplissima. In Ægypto nuncq; uisum est pluere, sed terram ipsam Nili inundatione, quotannis, post æstiuale solstis tium fœcūdari, à plerisq; inter insulas relata est, ita se Nilo scindēte, ut triquetra terræ deliniet figuram. Quo contingit, ut à Græcæ literæ similitudine sit à multis Delta cognominata. Ægyptij omnium primi, duodecim deorum nomina cōmentisunt. Aras & simulachra delubraq; itauisse creduntur, animalia in saxis figurasse. Quæ omnia planè arguūt, eos ab Æth opibus esse oriundos, qui horum omnium fuerint autores, ut tradit Diodorus Siculus. Eorū fœmine olim negociari, cauponari, inltitoriaq; obire munera consueuerunt. Viri intra murorum parietes texere. Hi onera capitibus gestare, mulieres humeris. Illæ stantes micturire, hi sedentes, dormi uulgo uētre exonerare, in uis comessari. Mulierum nulla, neq; dei cuiuscq;, neq; deæ, sacrificium habet. Initiantur, non singulatim cuiq; deorum, sed gregatim, quorū unus est pontifex. Vbi quis defunctus est, filius eius subrogatur. Pleriq; mortalium in funere deglabrant capita, & barbam promittunt. Ægyptij promittebant capillum, & barbā tondebant. Panem pedibus, lutum manibus subigebant, à dextra in sinistra literas dirigunt. Horum mares binis uestibus uti moris fuit, fœminas singulis. Bipartitus literarum usus. Profanus hic, ille sacer, sed uterq; ab Æthiopibus sumptus. Sacerdotes tertio quoq; die corpora rasitare, ne quid sordis, cum sacra faciunt, intercurreret. Linea ferre uestimenta, semper recens abluta, fascia munditiæ gratia se circuncinctos esse, quia satius sit, mundos esse, q; decoros. Vestem sacerdotes lineam tantum gestare, & calceos papyraceos. Lauantur quotidie frigida aqua, interdum ter, nocte bis è farre (quod quidam siliginam uocant) confecto, uictitant. Vino utunt factō ex hordeo, desunt enim in ea regione uites. Victitant quoq; tumpiscibus partim crudis, ad solem arefactis, partim falsugine conditis, tum auibus, sed earum crudis, prius tamen sale conditis cothurnicibus, anatibusq;, apud locupletes. Eorum cum multi conuenerūt, & à cœna discessum est, circumfert aliquis in loculo mortuum, è ligno factum, aut pictura & opere maxime imitantem, longitudine cubitali omnino, aut bicubitali, ostendensq; singulis conuiuarum, ait. In hunc intuens pota, & oblectare, talis post mortē futurus. Ad Ægyptios prius, ut mores illorū, leges, & sapientiam quibus tum omnes terræ nationes facile anteibant, perciperent, transiere, ut Orpheus. Poëtaq; Homērus, Musæus, Melampodes, Dædalus, Licurgus, Spartanus, Deinceps Solon Atheniēsis. Plato philosophus, ac Samius Pithagoras, & huius discipulus Salomoxis. Eudoxus quoq; mathematicus, Democritus abderites, & Inopides Chius, Moses hebræus. & alij q; plurimi.

A P H R I C A E

tabula quarta continet

Libyam & duas Aethiopias.



QUARTA & ultima tabula Aphricæ cōtinet interiorē Libyā, & Aethiopiā quæ sub Aegypto est & eā quæ est interius, cum insulis sibi adiacentibus.

Parallelus ipsius medius, rationē habet ad meridianum eandem ferē.

Terminatur autem tabula

Ab ortu Arabico sinu, & mari rubro, ac sinu barbarico, & parte Indici pelagi, a meridie terra incognita.

Ab occasu terra incognita, & oceano occidentali.

A septentrionibus Mauritanis duabus, & Aphrica, ac Cyrenaica, Aegyptoq̄.

Libyæ interioris ciuitates insignes

Autolalæ maximā diē habēt horarū $13 \frac{1}{2}$.

Et distat ab Alexādrīa uersus occasum horis 3 & $\frac{2}{3}$. Hic sol semel in anno fit supra uerticem in æstiuo tropico.

Larzitha maximā diem habet horarum $12 \frac{1}{2} \frac{1}{4}$ Et distat ab Alexādrīa uersus occasum hor. 3 ferē. Et hic sol bis in anno fit supra uerticē capitis, quādo distat à tropico æstiuo ab utraq̄ parte gra. 58.

Thamondocana maximā diem habet horarum $13 \frac{1}{12}$. Et distat ab Alexandria uersus occasum horis duabus $\frac{1}{2}$ ferē.

Excipit autem bis ī anno solem supra uerticem, quando distat à tropico æstiuo ex utraq̄ parte gradibus $42 \frac{1}{2} \frac{1}{4}$.

Gira maximā diem habet hor. 13 & octaua parte, distat ab Alexādrīa uersus occasum ho. $1 \frac{1}{2}$ & octaua parte. Recipit autē & ipsa solē bis in anno supra uerticem, quando distat à tropico æstiuo ab utraq̄ parte gradibus $39 \frac{1}{2}$.

Garama maximā diē habet hor. $13 \frac{1}{3}$. Et distat ab Alexandria uersus occasum hora 1 & septima parte. Hic sol bis in anno fit supra uerticem, distans à tropico æstiuo ab utraq̄ parte grad. $23 \frac{1}{2}$.

*Aethiopiæ sub Aegypto
ciuitates insignes*

Napata maximam diē habet hor. $13 \frac{1}{4}$. Et distat ab Alexandria uersus ortū hor. $\frac{1}{2}$. Hic quoque sol bis in anno fit supra uerticem, distans à tropico æstiuo ab utraq̄ parte gradibus $29 \frac{1}{2}$.

Merōe maximam diem habet hora 13. Et distat ab Alexandria uersus ortū hor. quindecima parte. Hic sol bis in anno fit supra uerticē, quum distat à tropico æstiuo gradibus. $46 \frac{1}{2} \frac{1}{12}$.

Ptolemais ferarum, maximā diem habet hor. 13. Et distat ab Alexādrīa uersus ortū hor. $\frac{1}{3} \frac{1}{12}$. In ea sol bis in anno fit supra uerticem, quū distat à tropico æstiuo ab utraq̄ parte gradi. $45 \frac{1}{2}$.

Adulis maximam diem habet hor. $12 \frac{2}{3}$. Et distat ab Alexandria uersus ortum ho. $\frac{1}{2}$ ferē. Hic sol bis in anno fit supra uerticē, quū distat à tropico æstiuo ab utraq̄ parte gradibus $62 \frac{1}{2} \frac{1}{12}$.

Dirē maximā diem habet hor. $12 \frac{2}{3}$. Et distat ab Alexandria uersus ortum hor. 1 Bisq̄ solem ī anno supra uerticē sumit, quum distat à tropico æstiuo ab utraq̄ parte gradibus $62 \frac{1}{2} \frac{1}{12}$.

Mosylū maximam diem habet horarum $12 \frac{1}{2}$. Et distat ab Alexādrīa uersus ortū hor. 1 & $\frac{1}{4}$. In hac sol bis ī anno fit supra uerticē, quū distat à tropico æstiuo ex utraq̄ parte gradibus $68 \frac{1}{2} \frac{1}{3}$.

Aromata maximā diem habet horarum $12 \frac{1}{3}$. Et distat ab Alexādrīa uersus ortū hor. $1 \frac{1}{2}$. Sumuntq̄ solem bis in anno supra uerticem, quando distat à tropico æstiuo ex utraq̄ parte gradi. $74 \frac{1}{2} \frac{1}{3}$ ferē.

Quarta & ultima Aphricæ tabula cōtinet à parte una, usq̄ ad partes 85. Et fit Lōgitudō partū 85. Latitudo ab æquinoctiali autē boreā uersus partū $26 \frac{1}{2}$. Ab æquinoctiali autē uersus austrū partū $16 \frac{1}{3} \frac{1}{12}$. Vel integrarum partium 17. Ita ut si partes Boreales & Australes coniungantur, fiant partes $43 \frac{1}{2}$.

De Aethiopia.



HAE C quarta Aphricæ tabula continet alias Aethiopiæ ciuitates quas prior non explicauit. Merõe fuit olim regni caput. Clypeus ei figuram ea insula imitatur, ad tria milia stadiorum, cum Nilo protensa. Accolunt pastores eam, qui passim uenantur, & Agricolæ aurifodinas habent. Herodotus autor est, apud Macrobios Aethiopus æs pluris aestimari, quæ aurum, cuius tam uilis sit usus, ut Cambyfis legati, eo profecti, fontes uiderint aureis catenis in custodia uinctos. Quidam sesamum, alij lotum serunt. Hebeno & siliquaastro abundant. Elephantes uenantur, & comedunt. Leones habent, Rhinocerotas, Basiliscos, Pardalos, Draconesque, qui multiplici uexu implicitos Elefantos haustu sanguinis conficiunt. Hyacinthus ibi & Chrysopasus reperiuntur, colligitur & cinnamomum. Arcubus utuntur quadricubitalibus ligneis, & perustis. Instruuntur ad bellum etiam mulieres, quarum pleræque oris labium æneo traiectum habent circulo. Venerantur eorum quidam orientem Solem, occidentem diris supplicationibus insectantur. Mortuos nonnulli in profluentem deiciunt, alij fictilibus condunt dolijs: quidam etiam uitreis conditos domi in annum aseruant, religiosèque interim colunt, & primitias offerunt. Regem uenerantur ut deum, & talis fuit ab initio, etiam ante secula multa Aethiopiæ status. Aethiopiæ rex (quem nostri Pretoianem uocant, aut Sacerdotem Ioannem, siue Ianem, illi Giam, id est, potètem) tam potens est, ut duobus & sexaginta alijs regibus imperitare prædicetur, magnorum antistitum desyderia ad ipsum omnia referri, atque Sacerdotia impetrari. Quod Romanus pontifex, regum maiestati dedit. Sacerdos tamen ipse non est, nec ullis sacris initiatus. Primorum antistitum ingens numerus, atque cuius horum ad minus uiginti obediunt episcopi. Principes atque alios maioris dignitatis antistites, cum in apertum exeunt, crux præcedit, & aureum uas, terra refertum, ut hoc inspectum, euntem suæ admoneat mortalitatis, illa dominicæ passionis. Sacerdotes procreationis causa ducunt uxorem, quam si morte amiserint, nephas est aliam superducere. Magna diuorum templa, ac nostris opulētiora, plurimumque fornicato opere ad summum educata. Multæ piorum ordinum familiae, Antonij, Dominici, Calaguritani, Augustini, Macharei: colore amiciuntur indiscreto, antistitum permissu. Secundum deum optimum deiparamque uirginem, summa in his terris ueneratio Thomæ cognomento Didymo.

TABVLA PRIMA

Asiæ continet

Pontum, Bithyniam, Asiæ propriæ dictam, in qua Phrygia, Lyciam Pamphiliã, in qua Pisidia, Galatiam, in qua Paphlagonia & Isauria, Capadociã, Armeniam minorem, & Ciliciam.



SI A E tabula prima continet Pontũ, & Bithyniã, & quæ pprie Asia dicitur, ac Lyciam, & Galatiam Pãphiliã, itẽ Capadociã, & Ciliciam.

Parallelus ipsius medius rationem habet ad meridianum, quã tria ad quatuor.

Circumscribitur autem tabula

Ab ortu Armenia maiori, & parte Syriæ. Ab Austro Carpathio, Lyciaco, & Pamphilio mari, Angustisq; Ciliciæ, & sinu Irbico.

Ab occasu Thracio, Bosphoro, & propõrtide, ac Hellesponto, & Ægeo pelago, ac Icario, & Myrtoo.

Ab arctis Pontico mari.

Bithyniæ ciuitates insignes

Chalcedon maximam diem habet hora. 15 $\frac{1}{4}$. Et distat ab Alexandria uersus occasum horæ unius $\frac{1}{4}$.

Nicomedia maximam diem habet hora. 15 $\frac{1}{4}$. ferè. Et distat ab Alexandria uersus occasum hor. $\frac{1}{2}$.

Apamia maximã diẽ habet horarũ 15 $\frac{1}{12}$. Et distat ab Alexand. uersus occasum hor. unius quinta parte.

Heraclea Ponti, Maximã diem habet hor. 15 $\frac{1}{4}$. Et distat ab Alexandria uersus occasum hor. decima quinta.

Nicæa maximam diem habet hor. 15 parte octaua. Et distat ab Alexandria uersus occasum hor. $\frac{1}{2}$.

Proprie Asiæ

Cyzicus maximã diẽ habet hor. 15. Et distat ab Alexãdria uersus occasum ho. $\frac{1}{4}$.

Alexandri Troas maximã diẽ habet horarum 15. fer. Et distat ab Alexãdria uersus occasum hor. $\frac{1}{2}$ ferè.

Pergamus maximã diem habet horarum

14 $\frac{1}{2}$ $\frac{1}{4}$ $\frac{1}{2}$. Et distat ab Alexandria uersus occasum hor. quinta parte.

Smyrna maximã diẽ habet hora. 14 $\frac{1}{2}$ $\frac{1}{4}$. Et distat ab Alexan. uersus occasum hor. octaua parte.

Ephesus maximã diem habet hora. 14 $\frac{2}{3}$. Et distat ab Alexãdria uersus occasum hor. quinta parte.

Miletus maximam diem habet hora. 14 $\frac{1}{2}$ parte octaua. Et distat ab Alexandria uersus occasum hor. parte octaua.

Cnidus maximã diẽ habet hor. 14 $\frac{1}{2}$. Et distat ab Alexãdria uersus occasum ho. $\frac{1}{4}$

Sardis maximam diẽ habet hora. 14 $\frac{1}{2}$ $\frac{1}{4}$ ferè. Et distat ab Alexandria uersus occasum hor. parte octaua.

Magnesia maximam diem habet hora. 14 $\frac{2}{3}$. Et distat ab Alexandria uersus occasum ho. octaua parte ferè.

Apamia Phrygiæ maximam diem habet hor. 14 $\frac{1}{2}$ $\frac{1}{4}$. Sitaq; est ferè sub eodẽ Alexandria meridiano.

Cibyra maximam diem habet hor. 14 $\frac{1}{2}$ $\frac{1}{4}$ octaua pte. Et distat ab Alex. nihil ferè.

Mitylene maximã diem habet horarum 14 $\frac{1}{2}$ $\frac{1}{3}$. octaua parte. Et distat ab Alexã. uersus occasum hor. $\frac{1}{4}$.

Chios maximã diem habet hora. 14 $\frac{1}{2}$ $\frac{1}{4}$. Et distat ab Alex. ad occasum. hor. $\frac{1}{4}$.

Rhodos maximã diẽ habet ho. 14. $\frac{1}{2}$. Et distat ab Alex. uersus occasum hor. octaua parte.

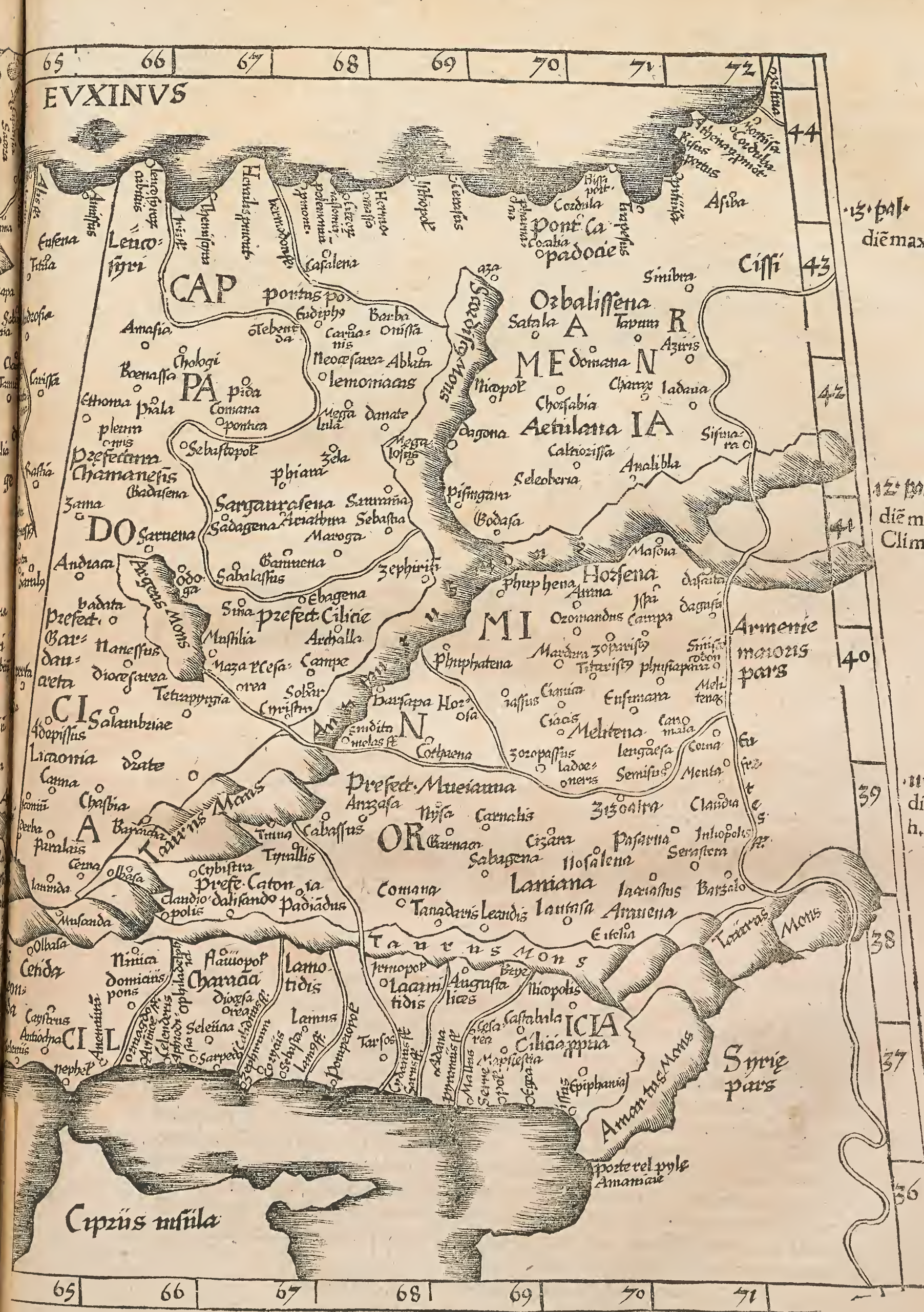
Lyciæ

Patara maximã diem habet horarũ 14 $\frac{1}{2}$. Et sita est ferè sub ipso Alexandria meridiano.

Andriaca maximã diẽ habet hor. 14 $\frac{1}{2}$. Distatq; ab Alexandria ad ortũ ferè nihil.

Myra maximã diẽ habet ho. 14 $\frac{1}{2}$ $\frac{1}{12}$. Et distat parũ ab Alexandria uersus ortum.

Circa. i. 16. 47. mil.



13. pal. diē max. ho. 15. 1/4.

12. pal. diē max. 15. Clima. 5.

11. pal. diē max. h. 14. 1/2. 1/4.

10. pal. diē max. ho. 14. 1/2.

Galatiæ

Sinope maximã diẽ habet hor. 15 $\frac{1}{3}$. Et distat ab Alexandria uersus ortũ horæ $\frac{1}{4}$.
 Amisus maximã diẽ habet hor. 15 $\frac{1}{4}$. Et distat ab Alexãdria uersus ortum hor. $\frac{1}{3}$.
 Ancyra maximã diẽ habet hor. 15. octaua parte. Et distat ab Alexãdria uersus ortum hor. $\frac{1}{2}$ ferè.
 Therma maximã diem habet horarum 15. octaua partẽ. Et distat ab Alexãdria uersus ortum parum quid.
 Pessenus maximã diẽ habet hora. 15. Et distat ab Alexãdria ad ortum parum.

Pamphiliæ

Sida maximã diẽ habet hor. 14 $\frac{1}{2}$. Et distat ab Alexãdria ad ortũ ho. quinta parte.
 Perga maximã diẽ habet hor. 14 $\frac{1}{2}$. Et distat ab Alexandria uersus ortum ho. octaua parte.
 Aspendus maximã diẽ habet hor. 14 $\frac{1}{2}$. Et distat ab Alexandria quantũ Perga.
 Termessus maximã diem habet horarum 14 $\frac{1}{2}$ octaua parte. Et distat ab Alexandria quantũ Perga & Aspendus.

Capadociæ

Trapezus maximã diẽ habet hora. 15 $\frac{1}{4}$. Et distat ab Alexandria uersus ortũ hor. $\frac{2}{3}$.
 Comana Pontica maximã diẽ habet horarum 15 $\frac{1}{2}$. Et distat ab Alexandria uersus ortum hor. $\frac{1}{2}$. ferè.
 Maza, quæ & Cæsarea, maximã diem habet hor. 14 $\frac{1}{2}$. Et distat ab Alexandria uersus ortum hor. $\frac{1}{3}$ & decima tertia.

Armenia minoris

Comana Capadociæ maximã diem habet hor. 14 $\frac{1}{2}$. Et distat ab Alexandria uersus ortum horæ $\frac{1}{2}$.
 Melitena maximã diẽ habet hora. 14 $\frac{1}{2}$. Et distat ab Alexã. uersus ortũ hor. $\frac{2}{3}$.
 Nicopolis minoris Armeniæ maximã diem habet horarũ 15. Et distat ab Alexandria uersus ortum hor. $\frac{2}{3}$. ferè.
 Satala Armeniæ minoris, maximã diem habet hora. 15. octaua parte. Et distat ab Alexandria uersus ortum hor. $\frac{2}{3}$. ferè.

Ciliciæ

Selenus maximã diem habet hor. 14 $\frac{1}{2}$. Et distat ab Alexã. uersus ortum hor. $\frac{1}{4}$.
 Pompeiopolis, quæ & Soli, maximã diẽ habet hora. 14 $\frac{1}{2}$. Et distat ab Alexandria uersus ortum hor. $\frac{1}{2}$. ferè.
 Mallos maximã diẽ habet ho. 14 $\frac{1}{2}$. Et distat ab Alexã. uersus ortũ hor. $\frac{1}{2}$. & decima quinta parte.
 Tarsus maximã diem habet hora. 14 $\frac{1}{2}$. Et distat ab Alexan. uersus ortũ hor. $\frac{1}{2}$.
 Adana maximã diem habet horarum 14 $\frac{1}{2}$. Et distat ab Alexandria uersus ortum horæ $\frac{1}{2}$. & quid plus.

Prima igitur Asiæ tabula continet à partibus 35. usq; ad partes 72 $\frac{1}{4}$. Et fit Longitudo partium 17 $\frac{1}{2}$. Latitudo à partibus 35. usq; ad partes 44 $\frac{1}{4}$. Et fit Latitudo partium 9 $\frac{1}{4}$.

TABVLA PRIMA

Asiæ



ASI A altera tripartitæ terræ pars, appellata ab Asia, oceani & Thethios filia, Iapeti uxore, ac Promethei matre. Siue (ut alij uolũt) ab Asio Manæi Lidi filio. Cuius situs altero latere satis est enucleatus. Hæc pars terræ, in nomina ac plures portiones diuiditur, quarũ aliæ maiores, alię minores ambitus comprehendunt. Tam latum autem & patens dicũt esse quicquid terræ Asiæ nomine continetur, ut Africa & Europa, reliquæ duæ partes non magis complectantur, q̃ hæc sola. Cælo tẽperato est, solo fertili, & propterea omniũ animatiũ genere cultissima. Quapropter liquet, in ea uarios gentiũ esse mores & ritus, uaria nascẽtũ mirabilia, de quibus unoquoq; loco, ubi tabulæ compages dabit aliquid dicetur. Sed in ea huius primæ tabulæ parte, quę minoris Asiæ nomen obtinuit, Turciæ maioris nomẽ iam præualuit, ob ingentem qui eam diripuerunt & possident Turcarum colluuiem, qui & in Europam ab inde transfretantes formidabile christianis imperium in Constantinopoli statuerunt.

*De gente Paphlagonum & Capadocum, & Ponto Euxino,
 Plinium lege, libro 6. ca. 1. 2. & 3. naturalis historiæ,
 si te largior locorum monstratio delectat.*

ASIAE TABULA

secunda continet

Sarmatiam Asiaticam.



SI Æ tabula secunda cōtinet Sarmatiam, quæ in Asia est. Parallelus ipsius medius rationē habet ad meridianum, quam septem ad duo decim.

Terminatur autem tabula

Ab ortu Scythia, & parte Caspij maris.
A meridie Albania, & Iberia, & Colchide,
& parte Euxini ponti.
Ab occasu Palude Mæotide, atq; Sarmatia Europæ.
A septentrionibus terra incognita.

Insigniorum autem ciuitatum
in eis

Hermonessa maximam diem habet horarum $15 \frac{1}{2} \frac{1}{3}$. Et distat ab Alexādrīa uersus ortum hor. $\frac{1}{3}$.

Oenanthia maximam diem habet horarum $15 \frac{1}{2} \frac{1}{4}$. Et distat ab Alexandria uersus ortum hor. $\frac{2}{3}$. ferè.

Tanais maximam diem habet horarum $17 \frac{1}{2}$. Et distat ab Alexandria uersus ortum hor. $\frac{1}{2}$. ferè.

Tyrambe maximā diem habet horarum $16 \frac{1}{12}$. Et distat ab Alexandria uersus ortum hor. $\frac{1}{2}$. ferè.

Naubaris maximam diem habet horarum $17 \frac{1}{4}$. Et distat ab Alexandria uersus ortum hor. $\frac{2}{3}$.

Secunda Asiæ tabula continet à partibus 64. aut per totam paludem Mæotim, à partibus 60. usq; ad partes $87 \frac{1}{2}$. Et fit Longitudo partium aut. $23 \frac{1}{2}$. aut $27 \frac{1}{2}$. Latitudo à partibus $46 \frac{2}{3}$. usq; ad partes 63. Et fit Latitudo partium $16 \frac{1}{3}$. 16



Un'quod' longitudi-
nomet milia. 32 1/2

milia 40 1/2

20 paral. differt
ab æqui. ho. 7.
diem maio. 1.

19. paral. differt
ab æqui. ho. 6.
diem maxi. 18.

18. paral. differt
ab æqui. ho. 5 1/2
diem maxi. 17 1/2.

17. paral. differt
ab æqui. hor. 5.
diem maxi. 17.

16. paral. differt
ab æqui. ho. 4 1/2
diem ma. 16 ho. 1/2.

15. paral. dif-
fert ab æqui.
hor. 4. diem
maxi. 16.

Clima. 7.

PONTI EVXINI PARS

COLCHIS

IBERIA

ALBANIA

HIRCANL MAR. PS.

SARMATIE
EVROPÆ PARS

SARMATIA ASIATICA

SCYTHIE
INTRA MANNI
PARS

TAVRICA
CHERSONE
SVS

PALVDES
MEOTIDES

Sarmite

Amasones

Arc cesaris

Materi

Phirophagi

Tanais fons

Chemides

Vassei

Ri
ph
ei
mo
A
le
xi
an
dri

Sachite

Suandri

Hippophagi Sarmate

A
la
u
m
m
o
n
t
e
B

61

60

59

58

57

56

55

54

53

52

51

50

49

48

47

61

62

63

64

65

66

67

68

69

70

71

72

73

74

75

76

77

78

79

80

81

82

83

84

85

86

87

88

61

60

59

58

57

56

55

54

53

52

51

50

49

48

47

61

60

59

58

57

56

55

54

53

52

51

50

49

48

47

61

60

59

58

57

56

55

54

53

52

51

50

49

48

47

61

60

59

58

57

56

55

54

53

52

51

50

49

48

47

61

60

59

58

57

56

55

54

53

52

51

50

49

48

47

61

60

59

58

57

56

55

54

53

52

51

50

49

48

47

61

60

59

58

57

56

55

54

53

52

51

50

49

48

47

61

60

59

58

57

56

55

54

53

52

51

50

49

48

47

61

60

59

58

57

56

55

54

53

52

51

50

49

48

47

61

60

59

58

57

56

55

54

53

52

51

50

49

48

47

61

60

59

58

57

56

55

54

53

52

51

50

49

48

47

61

60

59

58

57

56

55

54

53

52

51

50

49

48

47

61

60

59

58

57

56

55

54

53

52

51

50

49

48

47

61

60

59

58

57

56

55

54

53

52

51

50

49

48

47

61

60

59

58

57

56

55

54

53

52

51

50

49

48

47

61

60

59

58

57

56

55

54

53

52

51

50

49

48

47

61

60

59

58

TABVLA SECVN- da Asiae.



IN H A C secunda Asiae tabula uaria portens
tosa hominum loca insignita sunt, unum tamē, quod
potissimum, & plus cæteris narratu dignum occur
rit, Barbaræ scilicet mulieres in armis & prælijs, egre
giæ, hæ Amazones uocantur, & insula fluuio undiq̃
circincluda, plusq̃ 200. milia, absq̃ uirorum confor
tio habitare solent. Quæ quando cum regina sua uictrices à prælijs
reuertuntur, à uiris suis (qui per se cōmorantur extra insulam) adorā
tur. Semel autem in anno, causa generandæ prolis, ad maritos exeūt,
reuerseq̃ si masculum conceperint, ipsum per sex' annos nutriūt &
postea patri suo transmittunt. Si uerò fceminam, ipsam secum refer
uant. Itaq̃ quoniam ex frequenti libidinis usu multi spiritus cōsumū
tur, præfatae uirgines, quanto rarius coeunt, tãto fortiores, & ad pu
gnandū magis idoneæ sunt. In his quoq̃ partibus sunt mulieres ual
dè speciosæ, in quodam flumine calido habitantes, horridas uestes
habētes, armisq̃ argēteis (eo q̃ ferro carent) utētes. De his etiã uide
Plinium libro 6. capite 13. Hodie hæc tota mulierum prodigiosa fa
bula perijt, à Tartarisq̃ hæc regio penitus colitur.

TABVLA TERTIA

Asiæ

complectitur Colchidem, Iberiam, Albaniam,
& Armeniam maiorem.



TERTIA tabula Asiæ
continet Colchidem Ibe-
riam, Albaniam, & maio-
rem Armeniam.
Parallelus ipsius me dius,
rationē habet ad meridia-
num, quam undecim ad quindecim.

Terminatur autem tabula

Ab ortu parte Caspij maris, & parte Me-
diæ.

A meridie Assyria, & Mesopotamia.

Ab occasu Capadocia, & parte Euxini
ponti.

Ab Arcis Sarmatia Asiatica.

Colchidis insignes ciuitates

Dioscuria maximam diem habet horarū
 $15 \frac{1}{2} \frac{1}{4}$. Et distat ab Alexandria uersus or-
tum horæ $\frac{2}{3}$ decima quinta parte.

Phasis maximam diem habet horarum
 $15 \frac{1}{2}$. ferè. Et distat ab Alexādrīa uersus
ortum horæ $\frac{2}{3} \frac{1}{2}$.

Ibericæ

Artanissa maximam diem habet horarū
 $15 \frac{2}{3}$. Et distat ab Alexādrīa uersus ortū
hora una.

Armactica maximam diē habet horas

rū $15 \frac{1}{2}$. ferè. Et distat ab Alexādrīa uer-
sus ortum hora.

Albanicæ

Gætara maximam diem habet horarum
 $15 \frac{1}{2}$. Et distat ab Alexandria uersus or-
tum hor. 1. & $\frac{1}{3}$. ferè.

Albana maximam diem habet horarum
 $15 \frac{1}{2}$. Et distat ab Alexandria uersus or-
tum hor. 1 $\frac{1}{3}$. & decima parte.

Armenicæ maioris

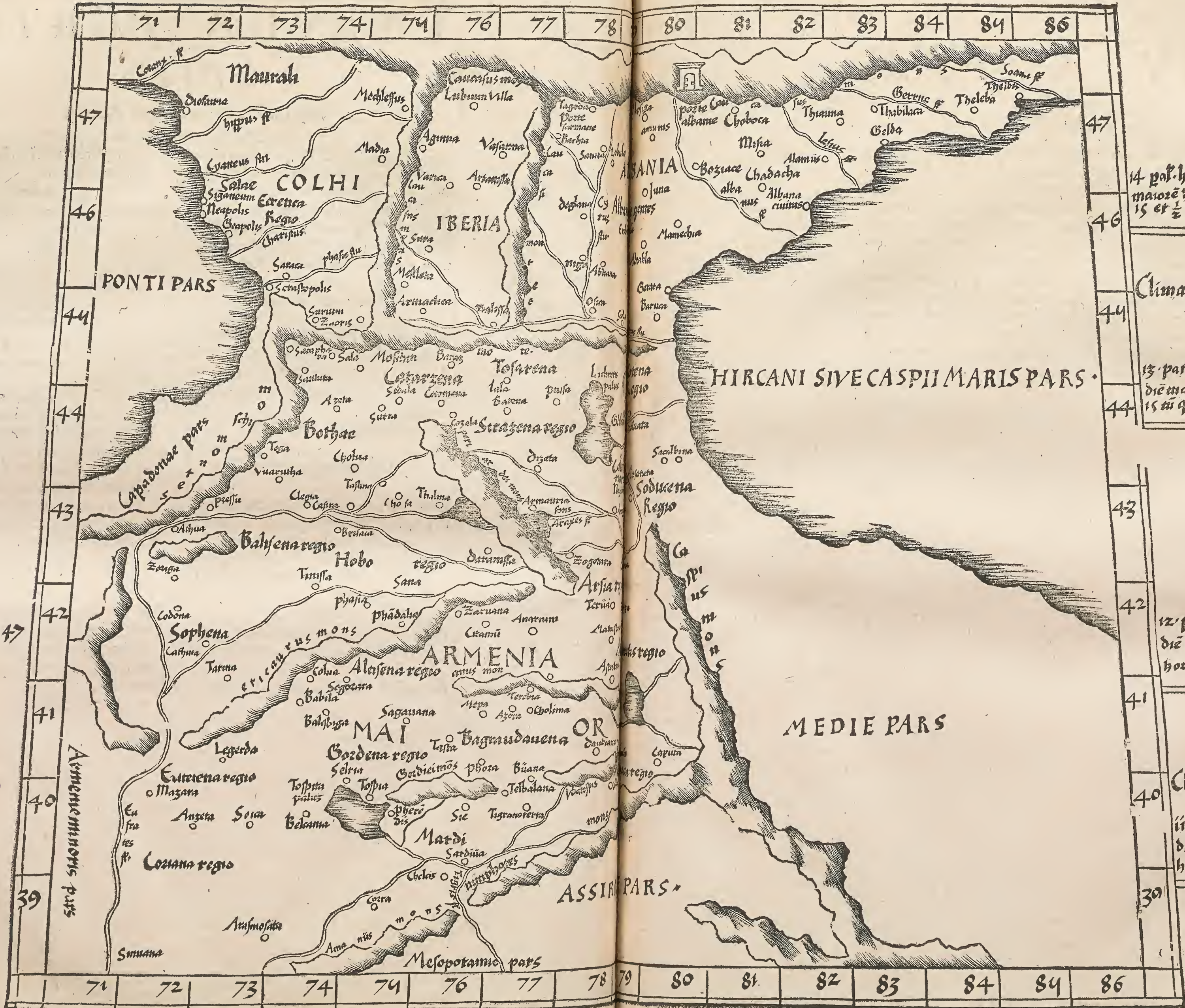
Artaxata maximam diem habet horarū
 $15 \frac{1}{2}$. Et distat ab Alexandria uersus or-
tum hor. 1 $\frac{1}{3}$.

Armauria maximam diem habet horas
rum $15 \frac{1}{4}$ ferè. Et distat ab Alexandria
uersus ortum hor. 1 & decima parte.

Thospia maximam diem habet horarū
 $14 \frac{1}{2} \frac{1}{4}$ cū octaua parte. Et distat ab Ale-
xandria ad ortum hor. 1. ferè.

Artemita maximam diem habet horarū
 $14 \frac{1}{2} \frac{1}{3} \frac{1}{12}$. Et distat ab Alexandria uersus
ortum hor. 1. & $\frac{1}{4}$. ferè.

Tertia Asiæ tabula continet à partibus
 $70 \frac{1}{2}$. usq; ad partes $87 \frac{1}{2}$. Et fit Longi-
tudo partiū 17. Latitudo à partibus 38.
usq; ad partes $47 \frac{1}{2}$. Fitq; Latitudo par-
tium $9 \frac{1}{2}$.



14 part. hñs diē
maiorē horarū
15 et 1/2

Clima sexm

13 part. hñs
diē maio. ho.
15 in quavā

12 part. hñs
diē maiorē
horarū 15.

Clima quīntū
ii. part. habens
diē maiorē
ho. 14 1/2 1/4

Milior. 47

Armenie minoris pars

TABVLA TERTIA tia Asiae



VÆ Asiae tertia tabula contineat, ex præcedentibus innotuere. Iam uerò de moribus inhabitantium, aliquid differere placet. Et primo de Albania, quæ à candore populi nuncupata est, eo quod albo crine nascuntur. Huic terræ canes ingentes sunt tantæque feritatis, ut tauros premant, & leones perimant. Populi eius feroces admodum sunt, & (ut quidam asserunt) armigeri illi procaces sunt, quos uulgo Stradiottem nuncupamus. Hos etiam memorat Plinius libro 6. ca. 10. Armenia uocata est ab Armeno Iasonis Thessali comite, qui amisso rege Iasone, collecta eius multitudine, quæ passim uagabatur, Armeniam cepit, & ex suo nomine nuncupauit. Duplex autem est, scilicet, Superior & Inferior. Iberia regio Asiae prope pontum Armeniae iuncta. In hac herbæ tincturæ utiles nascuntur.

TABVLA QVARTA

Asiæ

complectitur Cyprum insulam, Syriam, Phœniceam, Iudæam
 Palæstinam, Arabiam Petream, Arabiam
 desertam, Mesopotamiam &
 Babyloniam.



SI Æ tabula quar-
 ta continet Cyprum, & Sy-
 riam & Iudæam, & ambas
 Arabias, petream & deser-
 tam, Mesopotamiam, &
 Babyloniam.

Parallelus ipsius medius, rationem habet
 ad meridianum, quam quinque ad sex.

Terminatur autem tabula

Ab ortu Assyria, & Susiana & parte si-
 nus Persici.

A meridie parte eiusdem Persici sinus
 & felici Arabia, & interiori parte sinus
 Arabici.

Ab occasu parte Ægypti, & Ægyptio
 & Syriaco, & Pamphilio mari, ac Issico
 sinu, & Cilicia.

Ab Arctis angustijs Ciliciæ parte Cappa-
 docia, & maioris Armeniæ.

Cypri ciuitates insignes

Paphus maximam diem habet horarum
 14 $\frac{1}{2}$ $\frac{1}{12}$. Et distat ab Alexandria ad or-
 tum hor. $\frac{1}{4}$.

Amathus maximam diem habet horarum,
 14 $\frac{1}{2}$ $\frac{1}{12}$. ferè. Et distat ab Alexandria uer-
 sus ortum hor. $\frac{1}{2}$ cū decima quinta parte.

Salamis maximam diem habet horarum 14 $\frac{1}{2}$.
 ferè. Et distat ab Alexandria uersus ortum
 hor. $\frac{1}{2}$ & octaua parte.

Syriæ ciuitates insignes

Laodicia maximam diem habet horarum,
 14 $\frac{1}{2}$ $\frac{1}{12}$. Et distat ab Alexandria uersus
 ortum hor. 2 & quinta parte.

Hierapolis maximam diem habet hora. 14 $\frac{1}{2}$.
 & quid parum. Distatq; ab Alexã. uersus
 ortum horæ $\frac{2}{3}$ cū decima quinta parte.

Apamia maximam diem habet hora. 14 $\frac{1}{2}$ $\frac{1}{12}$.
 Et distat ab Alexã. uersus ortum hor. $\frac{2}{3}$.

Palmyra maximam diem habet hor. 14 $\frac{1}{4}$. Et
 distat ab Alexã. uersus ortum hor. $\frac{1}{2}$ $\frac{1}{4}$ $\frac{1}{12}$

Heliopolis maximam diem habet horarum 14
 $\frac{1}{4}$. Et distat ab Alexandria uersus ortum
 hor. $\frac{1}{2}$ & decima quinta parte.

Panias Cæsarea maximam diem habet ho-
 rarum 14 $\frac{1}{4}$. Et distat ab Alexandria uer-
 sus ortum hor. $\frac{1}{2}$ ferè.

Damascus maximam diem habet horarum
 14 $\frac{1}{4}$. Et distat ab Alexandria uersus or-
 tum hor. $\frac{1}{2}$ & decima parte.

In Iudæa, aut Palæstina

Cæsarea Stratonis maximam diem habet

hor. 14 cū quinta parte. Et distat ab Ale-
 xandria uersus ortum hor. $\frac{1}{2}$ $\frac{1}{12}$.

Ascalon maximam diem habet horarum
 14 cū octaua parte ferè. Et distat ab Ale-
 xãdria uersus ortum hor. $\frac{1}{2}$.

Neapolis maximam diem habet horarum
 14 cū octaua parte. Et distat ab Alexan-
 dria ad ortum horæ $\frac{1}{2}$, & octaua parte.

Elia Capitolia Hierosolyma maximam
 diem habet hora. 14 cū octaua. Et distat
 ab Alexandria uersus ortum horæ $\frac{1}{2}$ &
 decima quinta parte.

In Arabia Petrea

Petra maximam diem habet hora. 14 Et distat
 ab Alex. uersus ortum ho. $\frac{1}{2}$ & decima pte.

Medaba maximam diem habet horarum 14. ac
 parum qd. Et distat ab Alexandria uersus
 ortum hor. $\frac{1}{2}$ & decima quinta parte.

Bostra maximam diem habet horarum 14.
 cū octaua parte. Et distat ad Alexandria
 uersus ortum hor. $\frac{2}{3}$. ferè.

In Mesopotamia

Edeffa maximam diem habet hora. 14 $\frac{2}{3}$. Et di-
 stat ab Alexandria uersus ortum hor. $\frac{1}{2}$ $\frac{1}{3}$.

Nisibis maximam diem habet hor. 14 $\frac{2}{3}$. Et di-
 stat ab Alexandria uersus ortum hora 1.

Nicephorium maximam diem habet hora. 14 $\frac{1}{2}$
 $\frac{1}{12}$. Et distat ab Alexandria uersus ortum
 hor. $\frac{1}{2}$ $\frac{1}{3}$ & decima quinta parte.

Lambana maximam diem habet hor. 14 $\frac{1}{2}$. Et
 distat ab Alexan. uersus ortum hor. 1 $\frac{1}{2}$.

Seleucia maximam diem habet horarum
 14 $\frac{1}{2}$. ferè. Et distat ab Alexandria uersus
 ortum hor. 1 $\frac{1}{4}$.

In Babylonia

Babylon maximam diem habet hor. 14 $\frac{1}{2}$ $\frac{1}{12}$.
 Et distat ab Alex. uersus ortum hor. 1 $\frac{1}{4}$.

Barsita maximam diem habet ho. 14 $\frac{1}{2}$. Et di-
 stat ab Alexã. uersus ortum hor. 1 $\frac{1}{4}$. ferè.

Orchoa maximam diem habet horarum
 14 $\frac{1}{4}$ ferè. Et distat ab Alexandria uersus
 ortum hor. 1 $\frac{1}{4}$. ferè.

Teredon maximam diem habet hora. 14 $\frac{1}{12}$. Et
 distat ab Alexã. uersus ortum hor. 1 $\frac{1}{3}$.

Quarta Asiæ tabula cōtinet à partibus 63
 $\frac{1}{2}$. usq; ad partes 80 $\frac{1}{2}$. Fitq; Longitudo
 partium 17. Latitudo à partibus 28 $\frac{1}{2}$. usq;
 ad partes 38 $\frac{1}{2}$. Et fit Latitudo partium 10.



T A B V L A

quarta Asia.



HÆ C T A B V L A Syriam cum suis
adiacentibus continet, ut alio latere tactum est. Hæc
à Syro quodam nomen traxisse perhibetur. Hanc in-
coluit Fœnix Catheni frater, de Thebis Aegyptio-
rum, qui apud Sidonem regnās, regionem illam suo
nomine Phœniciam nominavit. Hæc fertilis & bona
est, à Iudeis & Saracenis quōdam inhabitata, à Turcis iam tota sub-

Hacta.
H V I C tabulæ, Arabiae duæ partes inseruntur, Desertæ sci-
licet, & Felicis: Triplex enim Arabia est, Petrea scilicet, Deserta,
& Felix. Et dicitur Arabia, ab Arabo Apollinis, ex Babylone filio.
Alij dicunt, q̄ Arabia idem quod sacrū dicatur, eo q̄ thuriferos odo-
res creet. De felici autem nihil ad propositā tabulā dicendū erit, quia
in sexta de ea tractabitur. Desertæ autē est eremus miræ magnitudi-
nis, ubi nihil nisi serpentes & bestiae immanes morantur.

Adiūcta insuper Cyprus insula, cuius ambitus triū milliū quadringē-
torū & uiginti stadiorū à Strabone definit. Longitudo à Clidibus in
Acamantem pedestri itinere, ab oriente in occidentem progrediens
do, mille & quadringentorum stadiorum. Virtute nulla insularum
inferior, uino abundat & oleo, frumenti quoq̄ satis habet. Tyranni
primo ei per urbes dominabantur, inde Ptolæmaici Aegypti reges,
postea romani, tandem in Venetorum concessit ditionem, Turcarū
imperatorī quotannis penso tributo.

ASIAE TABULA

quinta continentur Assy-

ria, Media, Susiana, Persis, Parthia,
Carmania deserta, & Hyrcania.



ASIAE tabula quinta continet Assyriam, Susianam, Mediã, Persidẽ, Parthiã, & Carmaniam desertam. Parallelus ipsius medius rationem habet ad meridianum, quã quatuor ad quinque.

Terminatur autem tabula

Ab ortu Aria.

A meridie Carmania, & sinu Persico.

Ab occasu Babylonia, ac Mesopotamia, & parte maioris Armeniã.

A Septentrionibus Hyrcani maris parte, & regione Hyrcania.

Assyriæ insignes ciuitates

Ninos, quæ & Nieuni, maximã diem habet hor. 14 $\frac{1}{2}$ $\frac{1}{12}$. Et distat ab Alexandria uersus ortum hor. 1. & quinta parte.

Arbila maximam diem habet horarũ 14 $\frac{1}{2}$. cũ octaua parte. Et distat ab Alexandria uersus ortum hor. 1 $\frac{1}{3}$.

Ctesiphon maximam diem habet horarũ 14 $\frac{1}{3}$ $\frac{1}{12}$. Et distat ab Alexandria uersus ortum hora. 1 $\frac{1}{2}$.

Susianæ

Susa eiusdem nominis ciuitas cũ ipsa maximam diem habet hora. 14 $\frac{1}{3}$. Et distat ab Alexandria uersus ortum hor. 1 $\frac{1}{2}$ $\frac{1}{12}$.

Tariana maximam diem habet horarum 14. cũ quinta parte. Et distat ab Alexandria uersus ortum hor. 1 $\frac{1}{2}$. ferẽ.

Mediæ

Cyropolis Mediæ maximam diem habet horarum 15. Et distat ab Alexandria uersus

ortum hor. 1 $\frac{2}{3}$.

Acbatana maximam diem habet horarũ 14 $\frac{2}{3}$. Et distat ab Alexandria uersus ortum hor. 1 $\frac{1}{2}$ $\frac{1}{3}$.

Arsacia maximã diem habet horarum 14 $\frac{1}{2}$. Et distat ab Alexandria uersus ortum hor. 1 $\frac{1}{2}$ $\frac{1}{3}$. & decima quinta parte.

Europus maximam diem habet horarum 14 $\frac{1}{2}$ $\frac{1}{12}$. Et distat ab Alexandria uersus ortum hor. 2 $\frac{1}{4}$. ferẽ.

Persidis

Axima maximam diem habet horarum 14 $\frac{1}{3}$. ferẽ. Et distat ab Alexandria uersus ortum hor. 1 $\frac{1}{2}$ $\frac{1}{3}$.

Persepolis maximam diem habet horarũ 14 $\frac{1}{4}$. Et distat ab Alexandria uersus ortum hor. 2. & decima quinta parte.

Marassium maximam diem habet horarum 14 $\frac{1}{3}$. Et distat ab Alexandria uersus ortum hor. 2 $\frac{1}{6}$.

Taoca maximam diem habet hor. 14. Et distat ab Alex. uersus ortum hor. 2. ferẽ.

Parthiæ

Hecatompylus maximã diem habet horarum 14 $\frac{2}{3}$. Et distat ab Alexandria uersus ortum hor. 2 $\frac{1}{3}$.

Ambrodax maximã diem habet horarũ 14 $\frac{1}{2}$ $\frac{1}{4}$. ferẽ. Et distat ab Alexandria uersus ortum hor. 2 $\frac{1}{3}$. ferẽ.

Arracana maximam diem habet horarũ 14 $\frac{2}{3}$. Et distat ab Alexandria uersus ortum hor. 2 $\frac{1}{3}$. & decima quinta parte.

Quinta Asiæ tabula continet à partibus 75 $\frac{1}{3}$. usq; ad partes 101. Et fit Longitudo partium. 25 $\frac{1}{2}$. Latitudo autẽ à partibus 29. usq; ad partes 43 $\frac{1}{3}$. Et fit Latitudo partium 14 $\frac{1}{3}$.

76 77 78 79 80 81 82 83 84 85 86 87 88 89 90 91 92 93 94 95 96 97 98 99 100 101

Vnus graion. facit mil. gna 10

Vnus gr mil. II. 1/3

miliaria 12



76 77 78 79 80 81 82 83 84 85 86 87

89 90 91 92 93 94 95 96 97 98 99 100 101

13 parallellus

12 paral.

CLIMA

11 paralell.

10 para.

9 para.

8 para

CLIM



89 90 91 92 93 94 95 96 97 98 99 100 101

Tabula v. Asiæ.



DE ASSYRIA ita scribit Augustinus: Assyria ab Assur, filio Sem, appellata est. Et in ea rarò pluit, quicquid in ea frumenti prouenit, fluminis irrigatione paratur, non sua sponte, ut in Aegypto, sed accolarum ingenio & labore, tanta alioquin ubertas, ut ducentena uulgò, & ubi eximie ferax, trecentena messe redundet tellus, quaternum digitorum latitudine tritici & hordei folia sint: sesami & milij proceritas, arborum instar attollatur. Quæ omnia sibi explorata, cunctantius tamen Herodotus memoranda censuit, uelut parum credibilia, si ijs, qui ea non uiderint, talia proderentur. Palmis uescuntur, ex quibus mel & uinum conficiunt. Fluuialibus nauigijs utuntur, in speciem clypei orbicularis, non puppi, non prora discretis, quæ super Assyria in Armenia salibus texuntur, crudo corio exteriori parte obducto. Amiciuntur Assyrj duabus tunicis, linea una, ad pedes demissa, altera linea breui, candida& stola his super iniecta. Calceos pedibus inducunt, quales Thebanæ soleæ fuerunt. Comas alunt, mitra& redimunt, unguentis delibuti, in publicum exeunt. Annulum signatoriũ singuli habent, & sceptrum affabre factum, cui malum aut rosæ, aut liliũ, aut aliud simile sit impositum. Ex legibus, quibus ea gens usa dicitur, ea mihi res memorabilis uisa est, quod uirgines iam maturæ uiro, in publicum productæ, singulis annis, ijs uenales proponebant, qui uxores ducere uellent, dabatur& primò uenum formosissime quæ&. Quibus minus spectata erat forma, & quas non modo nõ quisquã sibi mercaturus fuisset, sed ne gratis alioqui ducturus, ea pecunia, quæ fuerat pulchrioribus uenditis, in publicum redacta, cõnubio locabantur.

De babyloniorum lege.



BABYLONIORVM altera lex, quò utilior, eò magis memorabilis, cum nullus ab initio in his esset medicorum usus, lege ferunt comparatum, ut qui ægrotare cœpisset, eos de morbo consuleret, qui idem languoris genus passi essent, medicam& ad id leuandum opem aliquam experti. Apud alios scriptum reperio, in publicum ægrotos deferri solitos, lege& cautum, ut qui aliquando ægrotassent, male affectos circuirent, docerent& singulos, qua ipsi ope potissimum adiuti, aliquando morbo defuncti essent. Eorum sepulchra in melle. funebris luctus, qui & Aegyptijs. Qui cum uxore noctu congressus est, nil prius uterq; tangit quàm lotus fuerit. Omnibus Bahyloniorum mulieribus, olim mos fuit, ex causa quadam, in aliqua re uenera cum hospite permisceri, cum turba & cultu plurimo ad illum ueniẽtibus, quolibet noto aliquo coronabatur: hospes quam cognoscere uolebat, ponebat super illius genu argentum, quãtũ sibi uidebatur, tũ coibat cũ ea, longè à fano abducta, argentũ illud Veneri sacrum erat.

De Hyrcania.

HYRCANIA dicta à sylua hyrcana, que Scythiæ subiacet. Est autem syluis aspera, copiosa immanibus feris, Tigridibus, Pantheribus&, & Pardis.

De Media.



MEDIA dicta à Medo, Medæ & Aegæi Atheniensium regis filio. Sagittandi, equitandi& studiũ genti præcipuũ, ac penè peculiare, peruetusta & regum ueneratio. Tiara, pileus, & manicatæ uestes ab his ad Persas cum imperio fluxere. Propriũ medorum regum fuit, plures uxores ducere, mox ad priuatos translatum, ut minus septem habere non liceret. Pulchrũ & foemine, multos habere uiros, pauciores quinq; calamitatem arbitrari. Regio sterilis est, quã ad septentrionem obuersa est, quo fit, ut ex malis in hunc usum exiccatis, ac contusis, massam conficiant: ex tostis amygdalis panem ex herbarum radicibus uinum, ferinis carnibus plurimum uictitantes.

TABVLA SEXTA

Asiae

Complectitur Arabiam felicem,
& Carmaniam.



SI Æ tabula Sexta continet Arabiam felicem, atq; Carmaniam cum adiacentibus insulis.

Medius eius parallelus, rationem habet ad meridianum, quam decem ad duodecim.

Terminatur autem tabula

Ab ortu Gedrosia, & Indico pelago. Ab austro, ipso Indico pelago, & mari rubro.

Ab occidente sinu Arabico.

Ab Arctis utraq; Arabia, petrea, & deserta, ac sinu Persico, & Carmania deserta.

Insigniorū oppidorū felicis Arabiae

Badeo maximam diem habet hor. 13 $\frac{1}{4}$. Et distat ab Alexandria uersus ortum hor. 1 $\frac{1}{2}$. Hic autem sol bis in anno fit supra uerticem, distans ab utraq; parte æstiu tropici gradibus 29 $\frac{1}{2}$ $\frac{1}{2}$.

Pudni maximam diem habet hor. 13. Et distat ab Alexandria uersus ortum hor. $\frac{1}{2}$ $\frac{1}{3}$. Hic quoq; sol bis in anno fit supra uerticem, distans à tropico æstiuo ab utraq; parte gradibus 44 $\frac{1}{2}$ $\frac{1}{2}$.

Muza maximam diem habet hor. 12 $\frac{1}{2}$. Et distat ab Alexandria uersus ortum hora. 1. ferè. Hic quoq; sol bis in anno fit supra uerticem, distans à tropico æstiuo, ab utraq; parte gradibus 52 $\frac{1}{2}$ & quinta parte.

Ocelis maximam diem habet hor. 12 $\frac{1}{2}$ $\frac{1}{4}$. Et distat ab Alexandria uersus ortum hora una. Hic quoq; sol bis in anno fit supra uerticem, distans à tropico æstiuo ab utraq; parte gradibus 58 $\frac{1}{2}$ & quinta parte.

Arabia Emporiū, maximam diem habet hor. 12 $\frac{1}{2}$ $\frac{1}{4}$. ferè. Et distat ab Alexandria uersus ortum hor. 1 $\frac{1}{3}$. Hic quoq; sol bis in anno fit supra uerticem, quū distat à tropico æstiuo, ab utraq; parte gra. 60. & qnta pte.

Cane maximam diem habet hor. 12 $\frac{1}{2}$ $\frac{1}{4}$. Et distat ab Alexandria uersus ortum hor. 1 $\frac{2}{3}$ ferè. Hic quoq; sol bis in anno fit supra uerticem, distans à tropico æstiuo, ab utraq; parte gradi. 57 & quinta parte.

Gerra maximam diem habet hor. 13 $\frac{1}{2}$. Et distat ab Alex. uersus ortum hor. 1 $\frac{1}{3}$. Hic sol semel in anno fit supra uerticem, in ipso tropico æstiuo.

Mara maximam diem habet hor. 13 cū octaua parte. Et distat ab Alexandria uersus or-

tum hor. 1. & decima quinta parte. Hic quoq; sol bis in anno fit supra uerticem distans à tropico æstiuo, ab utraq; parte gradibus 37.

Omanum magnam diem habet hor. 13 $\frac{1}{4}$. ferè. Et distat ab Alexandria uersus ortum hor. 1 $\frac{1}{2}$. Hic sol bis in anno fit supra uerticem, quum abest à tropico æstiuo, ab utraq; parte gradibus 34 $\frac{1}{4}$.

Menambis magnam diem habet horarum 13. Et distat ab Alexandria uersus ortum hora. 1. Hic quoq; sol bis in anno fit supra uerticem, distans à tropico æstiuo ab utraq; parte gradibus 44 $\frac{1}{2}$ $\frac{1}{2}$.

Sabbatha maximam diem habet horarum 13. Et distat ab Alexandria uersus ortum ho. 1. & octaua pte. Hic quoq; sol bis in anno fit supra uerticem distans à tropico æstiuo ab utraq; parte gradibus 48 $\frac{1}{2}$.

Sabe maximam diem habet ho. 12 $\frac{1}{2}$ $\frac{1}{4}$. Et distat ab Alexandria uersus ortum hora. 1. & decima quinta pte. Hic quoq; sol bis in anno fit supra uerticem, distans à tropico æstiuo, ab utraq; parte gradi. 44.

Sapphar maximam diem habet horarum 12 $\frac{1}{2}$ $\frac{1}{4}$. distat ab Alexand. uersus ortum hor. 1 $\frac{1}{2}$ $\frac{1}{3}$. Hic quoq; sol bis in anno fit supra uerticem, distans à tropico æstiuo, ab utraq; parte gradibus 51 $\frac{1}{2}$.

Infularum insignium, quæ circa felicem Arabiam sunt

Dioscoridis maximam diem habet horarum 12 $\frac{1}{2}$. cū decima pte. Et distat ab Alex. uersus ortum ho. 1 $\frac{2}{3}$. & decima parte. Hic quoq; sol bis in anuo fit supra uerticem, distans à tropico æstiuo, ab utraq; parte gradibus 65 $\frac{1}{2}$ $\frac{1}{2}$.

Sarapidis insula maximam diem habet hor. 13 $\frac{1}{2}$. Et distat ab Alexā. uersus ortum ho. 2 $\frac{1}{4}$ Hic quoq; sol bis in anno fit supra uerticem, distans à tropico æstiuo, ab utraq; parte gradibus 41. & quinta parte.

Apphana maximam diem habet horarum 13 $\frac{1}{2}$ $\frac{1}{3}$. Et distat ab Alexandria uersus ortum hor. 1 $\frac{1}{3}$ & decima quinta parte.

Insigniorum Carmaniae ciuitatum

Armuzam maximam diem habet hora. 13 $\frac{1}{2}$. Et distat ab Alexā. uersus ortum ho. 2 $\frac{1}{4}$. Hic quoq; sol semel in anno fit supra uerticem, cum est in tropico æstiuo.

Samydace maximam diem habet hor. 13 $\frac{1}{3}$. cum



Miliaria 54.

Tropi. cā.
Milia. 57.

Miliaria 59.

8. paral. per Alex
max. diē ho. 14. 1/2

Clima. 3.

7. par. maxi.
diem ha. ho.
13 1/2 1/4.

6. para. max.
diē ho. 13 1/3.

Clima. 2.

5. Parale.
Max. diē
ho. 13 1/4.

4. par.
ma. di.
ho. 13.

Clima 1.

3. paral. ha. max.
diē hor. 12.

68 69 70 71 72 73 74 74 76 77 78 79 80 81 82 83 84 87 88 89 90 91 92 93 94 94 96 97 98 99 100 101 102 103

octaua parte. Et distat ab Alexādia uer-
sus ortū hor. 2 $\frac{2}{3}$. ferè. Hic quoq̃ sol bis
in anno fit supra uerticem, distans à tro-
pico æstiuo, ab utraq̃ parte gradibus
14 $\frac{1}{2}$ & uigesima parte.

Carmana regia maximam diem habet ho-
rarum 13 $\frac{1}{2}$ $\frac{1}{3}$ $\frac{1}{12}$. Et distat ab Alexandria
uersus ortum hor. 2 $\frac{2}{3}$.

Carmina insula maximā diē habet hora. 13
cū octaua pte ferè, distatq̃ ab Alexādia

uersus ortum hor. 2 $\frac{1}{2}$ $\frac{1}{4}$. Solē quoq̃ bist
in anno supra uerticē fuscipit, quū dista.
à tropico æstiuo ab utraq̃ pte gra. 39 $\frac{1}{2}$.

Sexta Asię tabula continet à partibus 65.
usq̃ ad partes 104. Fitq̃ Lōgitudō par-
tium 39. Latitudo à partibus 9. usq̃ ad
partes 31. Et fit Latitudo partiū 22.

T A B V L A S E X T A

Asiæ

DE MORIBVS ARABVM, & prodigijs Arabiæ.



R A B E S longè lateq̃ diffusi, diuersis moribus uiuunt, &
cultibus plurimis, crinibus intonsis, mitrata capita habēt redi-
mitu pari, pars rafa in cutem barba. Artes haud ab uno in aliū
trāfferunt, sicut apud nos, sed in patrijs quisq̃ permanet institu-
tis. Qui maximus est natu, is in totā gentem regnum obtinet.
Quæ possidentur, uniuersæ sunt cognationi communia, una
omnibus uxor. Qui primus domū subierit, posito ante ianuā
scipiōe, cū ea cōgredit, cū grādiōri natu pernoctat. Ita oēs om-
niū sunt fratres, coeūt cū matribus, & sororibus pecudū ritu.
Adulter capite plectit, alterius sanguinis cōgressus, pro adulterio est, domestici in uniuer-
sum legitimi habētur. Cōuiuia ferè terdeni celebrāt, et in his musicæ artis duo nō imperi-
ti, cōsanguinei sibi inuicē ministrant. Vrbes & oppida sine mœnibus, pacate inter se agūt
Sesamino oleo utūtur, beatissima alioquin rerū ubertate. Ouium greges cādidi uelleris,
grandiori statura boues, eq̃s omnino carēt, quorū desyderiū adimit chamelorum copia.
Aurū, argentū, & plura aromātū genera, terræ peculiaria. Æs, ferrum, uestes, purpura,
crocus, costus, tauremata aliunde aduehuntur. Defuuctorum corpora stercore abiectio-
ra. Regum cadauer sterquilinijs sepeliunt. Fidem inter homines, ut qui maxime seruant,
quam hunc in modum dant. Quoties fœdus inire uolunt, alius quidam medijs inter
utrumq̃ stans, acuto lapide, ferit uolam, iuxta maiores digitos ipsorum, qui fœdus ineūt,
demum sumpto flocco ex utriusq̃ uestimento, inungit eo sanguine septem lapides in me-
dio positos, inter inungendum inuocans Dionysium & Vraniam. Hoc actō, idem qui
fuit sequester fœderis, inter amicos cōtrahendi, uadatur hospitem, aut forte ciuem, si cum
ciue res agitur. Quod fœdus & ipsi, qui amicitiam contraxerunt, seruare iustum cēsant,
Mirre sarmentis ignes fouent, quorum fumo satis noxio, nisi odore cremati storacis oc-
curraut, plerumq̃ incurabiles morbos cōtrahunt. Cinnamum per sacerdotes legitur, ho-
stijs prius cælis, quas cum litauerint, obseruatur ut messis, nec ortum solis anticipet, nec
egrediatur occasum. Quisquis principatum tenet, sarmentorum strues hasta diuidit,
quæ sacrata est in hunc usum atq̃, ita portio manipulorum etiā Soli dicatur, quæ si iuste
diuisa est, in flagrata incendium spōte cōcipit. Umbrae quæ nobis dextræ sunt, illis sini-
stræ sunt, q̃ maritimam oram inter Arabicū & Persicum sinum colunt, & hoc sole æsti-
uum circulum peragrāte. Pars eorum, quibus asper uictus est, serpētes edūt, nulla illis ani-
mi uel corporis cura, ac propterea Ophiophagi nominantur. Mirū de Arabibus, quod in-
ter potētissima Medorū Persarum Græcorum ac Romanorum imperia liberi semper
ac à nemine fuerint superati, in Mahometi uerò legē sponte uenerunt, in qua & persistūt.

TABVLA SEPTIMA

Asiæ

Completitur Margianam, Bactrianam, Sogdianam, Sacas, & Scythiam, intra Imaum montem.



SI Æ tabula septima continet Hyrcaniã, Margianam, Bactrianã, Sogdianos, Sacas, & Scythiam intra Imaum montem.

Parallelus ipsius medius rationẽ habet ad meridianum, quam duo ad tria.

Terminatur autem tabula

Ab ortu Scythia, quæ intra Imaum montem est.

Ab Austro monte Imao, qui supra Indos est, qui intra & extra Gãgẽ sunt. Preterea Paropanifadibus & Aria ac Parthia, & parte Hyrcani maris.

Ab occasu parte Mediæ, & Hyrcani pelagi, & Sarmatia Asiatica.

Ab arctis terra incognita.

Insigniorum Ciuitatum Hyrcaniæ

Eiusdem nominis cū regione Hyrcania maximã diem habet horarũ $14 \frac{1}{2} \frac{1}{3} \frac{1}{12}$. Et distat ab Alexãdria uersus ortũ horis equinoctialibus $2 \frac{1}{2}$ cū decima quinta parte.

Amarusa maximam diem habet horarum $14 \frac{1}{2} \frac{1}{3} \frac{1}{12}$. Et distat ab Alexãdria uersus ortum hor. $2 \frac{1}{3}$.

Margianæ Ciuitates

Margiana Antiochia maximã diem habet ho. 15 ferẽ. Et distat ab Alexãdria ad ortũ hor. 3 & decima quinta parte.

Nigæa maximã diem habet horarum 15. Et distat ab Alexãdria uersus ortũ hor. 3.

In Bactriana

Characharta maximam diẽ habet horarũ $15 \frac{1}{3}$. Et distat ab Alexãdria uersus ortũ hor. $3 \frac{1}{3}$ cū decima quinta parte.

Zarispã maximam diem habet horarum $15 \frac{1}{3}$ cū decima quinta parte. Et distat ab Alexandria uersus ortum hor. $3 \frac{2}{3}$.

Bactra maximã diẽ habet hor. 15. Et distat ab Alexandria uersus ortum hor. $3 \frac{2}{3}$ & decima quinta parte.

Maracanda maximam diem habet horarum $14 \frac{1}{2} \frac{1}{3}$. Et distat ab Alexandria uersus ortum hor. $3 \frac{1}{2}$ ferẽ.

In Sogdianis

Oxiana maximam diem habet horarum $15 \frac{1}{2}$ ferẽ. Et distat ab Alexandria uersus ortum ho. $3 \frac{1}{2} \frac{1}{3}$ ferẽ.

Maruca maximam diem habet hora. $15 \frac{1}{3}$. Et distat ab Alexandria uersus ortũ ho. $3 \frac{1}{2} \frac{1}{3}$ ferẽ.

Drepfa maximam diẽ habet hor. $15 \frac{1}{2}$. Et distat ab Alexandria uersus ortum ho. 4.

Vltima Alexandria maximam diẽ habet hora. 15. Et distat ab Alexandria uersus ortũ hor. 4 & octaua parte.

In Scythia, quæ intra montem

Imaum est

Aspabota maximam diem habet horarũ $15 \frac{1}{2}$. Et distat ab Alexandria uersus ortum hor. $2 \frac{1}{2} \frac{1}{3}$ ferẽ.

Dauaba maximam diem habet horarum $15 \frac{1}{2}$. Et distat ab Alexandria uersus ortũ hor. 3 ferẽ.

Septima Asię tabula continet à partibus 85. aut per totum mare Hyrcanum usq; ad partes 145. Et fit Lõgitudò partium 65. aut 71. Latitudo à partibus 35. usq; ad partes 63. Fitq; Latitudo partium 28.



Hic sunt homines non man du canes sed toto limo et olla in qua car nes deoate sunt refia untur

Hic dominatur & ambulat contra plos non pri eps artarorum et im prator sup 600 armatorum virorum.

Sachari regno nomadu civitates enim et nullas non hat nemon aute et speluncas habitant

▼ nus grad. longi. ualet 32 1/2

Miliaria 40 1/2

Mili. 44 1/4

20. para. hab. diem maxi. hor. 19.

16. para. ha. diem maxi. hor. 18.

18. para. hab. diem maxi. ho. 17 1/2

17. para. ha. diē maxi. ho. 17

16. hab. diē ho. 16 1/2

15. ha. diē ho. 16.

Clima. 7

14. habens diē ho. 15 1/2

Clī 6 13. diē ho. 15 1/4

12. diē ho. 15.

Clī 5 11. hor. 14. 1/4

diē ho. 15.

T A B V L A S E-

ptima Asia



C Y T H I A regio septentrionalis, à Scytha Herculis filio (ut tradit Herodotus) dicta. Vel ut Berofus, à quodam alio ex Araxæ præscæ, quæ Noë coniunx fuit, genito, indigenæ Scythæ. Ii olim à principio paruum patriam possidebant, postmodum paulatim per uirtutem & uires aucti, quum regiones multas sibi subdidissent, in magnum imperium gloriamque peruenere. Ea primū natio iuxta Araxim flumen parua numero propter ignobilitatem confedit, nacti regem quendam Bellicosum, & militari uirtute præcipuum, agros ampliarunt, montanos usque ad Caucasum, campestres uerò usque ad oceanum, & Meotidem paludem, aliaque loca ad Tanaim usque flumen, à quo Scythia ipsa longo tractu uersus ortum protensa, Imao monte, per medium, uelut in duas Scythias diuiditur. Quarum una Scythia intra Imaum montem dicitur, altera extra, ab alieno imperio aut intacti aut inuicti Scythæ semper manserunt. Darium Persarum regem turpi à Scythia submouere fuga. Cyrum cum omni exercitu trucidarunt. Alexandri magni ducem cum copijs uniuersis deleuerunt. Romanorum audiuerunt, non sensere arma. Gens & laboribus & bellis aspera, uires corporum immensæ. Hæc inter se olim discreta non erat, ut potè quæ neque agrum coleret, neque tectum, sed sive haberet ullas: sed per solitudines & inculta uagabatur loca, armenta pecoraque præ se agens: coniuges & liberi plaustris uehebantur: legibus nullis obnoxia, iustitiã sponte colebat: nullum furto grauius in tota gente flagitium fuit, ut que non parietibus aut septis armentum circumdat, sed in propatulo habeat. Nullus ipsi aut auri aut argenti usus. Lac & mel in cibatu frequens: contra frigora & rigores ferinis pellibus, murinisque corpora communibat. Laneus usus ac uestium ignotus genti, erat is sanè uiuendi ritus frequens Scythijs, sed non omnibus: plerique eorum ut loco plurimum distantes, sic ab inuicem uita diuersi, ueluti peculiare inter se fouebant mores, de quibus postea dicemus.

TABVLA OCTAVA

Asiæ continet

*Scythiam extra Imaum montem,
& Sericam.*



SI Æ tabula octava con-
tinet Scythiam extra Imaū
montem, & Sericam.
Parallelus ipsius medius
rationem habet ad meri-
dianum, quam duo ad tria.

Circumscribitur autem tabula

Ab arctis & ortu terra incognita.
A meridie Sinis, & parte Indiæ.
Ab occasu Saccis, & Scythia, intra Imaum
montem.

Scythiæ insignes ciuitates

Iffedon Scythica maximam diem habet
hora. 16 octaua parte ferè. Et distat ab
Alexandria uersus ortum hor. 6.
Auzacia maximam diem habet horarum
 $16 \frac{1}{3} \frac{1}{12}$. Et distat ab Alexandria uersus
ortum hor. $5 \frac{2}{3} \frac{1}{4}$.

Sericiæ insignes ciuitates

Iffedon Serica maximam diem habet ho-
rarum $15 \frac{1}{2}$. Et distat ad Alexandria uer-
sus ortum hor. $6 \frac{1}{2} \frac{2}{3}$. ferè.
Drosache maximam diem habet horarū
 $15 \frac{1}{2}$. Et distat ab Alexandria uersus or-
tum hor. 7 septima parte.
Ottorocora maximam diem habet hora-
rum $14 \frac{2}{3}$. ferè. Et distat ad Alexandria
uersus ortum hor. 7.
Metropolis Sera maximam diem habet
hor. $14 \frac{1}{2} \frac{1}{4}$. Distatq; ad Alexandria uer-
sus ortum horis $7 \frac{1}{2} \frac{2}{3}$. aut totas 8.

Octaua Asiæ tabula continet à partibus
140. usq; ad partes 180. Fitq; Longitu-
do partium 40. Latitudo à partibus
35 usq; ad partes 63. Et fit Latitudo par-
tium 28.

TABVLA OCTA

ua Afiaē



GAVDENT Scytharum gentes cæde humana. Quamprimū uirū in bello uir Scythæ ceperit eius sanguinē potat. Quoscunq; in bello interemerit, eorum capita regi offert, nā capite ablato, fit prædæ quācunq; ceperit particeps, alioqui expers. Caput hoc modo præcidit: In orbem illud amputat circa aures, uerticeq; sumpto excutit, deinde pellem detrahit, & ubi sicut bouis corium, manibus molliuit, tanq; mantile possidet, eaq; ad habenas equi sui appensa gloriatur. Qualium mantilia, ut quisq; plurima habet, ita uir præstantissimus iudicatur. Multi etiā sunt, qui coria hæc humana, tanq; brutorum consuunt, quibus pro amiculis induantur. Cæсорum hostium manus dextras cum unguibus excoriant quidam, atq; cū ijs pharetrarū opercula obducunt. Nonnulli totos homines excoriatos, coria super lignas extenta, supra equos circumferunt. Capita dicto modo excisa, exterius crudo bouis corio superducūt, interius inaurant etiā, qui ditiores sunt, & pro poculis utunt. Hospitibus qui ad eos ueniūt, uiris alicuius existimationis exhibent, referuntq; illos à se esse superatos, id strenuitatis loco ponētes. Semel quotannis singuli regionū principes uinum crateri miscunt, de quo Scythæ omnes, hostium homicidæ bibunt. Nemo gustat, qui nihil præclari operis ediderit, sed sine honore seorsum sedet, quæ res apud eos est maximæ ignominia. Qui uerò complures cædes fecerunt, ij duobus pariter (quos habent) calicibus potāt. Deos hos solū propiciātur & colūt, Vestā scilicet ante omnes, deinde Iouē, ac Tellurē, existimantes Tellurē Iouis coniugem esse. Post hos Apollinē, & coelestē Venerē, Martem, & Herculē. Nulli tamen ex his simulachra, aras & delubra facienda putant, præterq; Marti, cui ex captiuis centesimum quenq; immolāt: cæteris tum alia pecora, tum præcipuē equos, fues, pro nihilo putant, quos nec alere omnino in sua regione uolunt. Rex, in quos morte animaduertit, eorum ne liberos quidem relinquit, sed uniuersos mares interficit, foeminis nihil læsis. Foedera cum quibuscunq; ineunt Scythæ, hoc modo: Infuso in grandem calicē fictilē uino, cōmiscunt eorū sanguinē, qui foedus ferunt, percutientes cultello, aut incidentes gladio aliquantulū corporis, deinde in calice tingunt acinacē, sagittas, securim, iaculū: hæc ubi fecerūt, sese multis uerbis deuouēt, postea uinū epotant, non modo ij, qui foedus fecerunt, sed etiā comites ij qui sunt maximæ dignitatis. Massagethæ populi Scythiæ, in Asia ultra mare Caspium, uestitu & uictu Scythis perq; similes. Quo fit, ut Scythæ à plerisq; credātur. Ex equis pugnāt & pedibus, utroq; pugnae genere penè inuicti. Sagittis, hasta, sangari, id est ferro, quo accincti sunt, auroq; in baltheis & capitis ac axillarum ornatu utuntur. Aureos thoraces equorum pectoribus inducunt. Ex auro frena & phaleras cōficiunt, æreas cuspidis hastis præfigunt, ære pharetras muniunt. Ferri & argenti nullus apud eos est usus. Singuli uxorem ducūt, eaq; communiter utuntur, idq; Scytharum soli faciunt, si Scythæ habēdi sunt. Quoties aliquis mulieris libidine capitur suspensa ad plaustrum pharetra, cum ea sine pudore concubuit.

TABVLA NONA

Asiæ continentur, Aria,

Paropanifadae, Drangiana, Arachosia, & Gedrosia.



Continet tabula nona Asiæ Ariam, Paropanifadas, Drangianā, Arachosiam & Gedrosiam.

Parallelus ipsius medius, rationē habet ad meridianum, quam tredecim ad quindecim.

Circumscribitur autem tabula

Ab ortu India.

A meridie Indico pelago.

Ab occasu utraq; Carmania, & Parthia.

Ab arctis Margiana, & Bactriana.

Ariæ insignes ciuitates

Aria maximam diē habet hor. $14 \frac{1}{3} \frac{1}{12}$. Et distat ab Alexandria uersus ortū ho. 3.

Bitaxa maximam diem habet horarum $14 \frac{1}{2} \frac{1}{4}$. Et distat ab Alexādrīa uersus ortum hor. $2 \frac{2}{3} \frac{1}{4}$.

Alexandria Ariæ maximam diem habet horarum $14 \frac{1}{2}$. Et distat ab Alexandria uersus ortum hor. $3 \frac{1}{3}$.

Paropanifadum

Naulibis maximam diē habet horarum $14 \frac{1}{3}$, & octaua parte. Et distat ab Alexandria uersus ortum hor. $3 \frac{1}{2} \frac{1}{3}$ ferè.

Carura, quæ & Ortospana, maximā diem habet hor. $14 \frac{1}{3} \frac{1}{12}$. Distatq; ab Alexandria uersus ortum hor. $3 \frac{1}{2} \frac{1}{3}$.

Drangianæ

Prophthasia maximam diem habet hor. $14 \frac{1}{3}$. Et distat ab Alexandria uersus ortum hor. $3 \frac{1}{3}$.

Aria spa maximam diem habet horarum $13 \frac{1}{2} \frac{1}{3}$. Et distat ab Alexandria uersus ortum hor. $3 \frac{1}{4}$ ferè.

Arachosie

Alexandria maximam diem habet horarum $14 \frac{1}{12}$. Et distat ab Alexandria uersus ortum hor. $3 \frac{1}{2}$ & decima parte.

Arachotos maximam diem habet horarum 14. Et distat ab Alexandria uersus ortum hor. $3 \frac{1}{2} \frac{1}{3}$ & quid parum.

Gedrosie

Cuni maximam diem habet hor. $13 \frac{1}{2} \frac{1}{4}$. Et distat ab Alexādrīa uersus ortū ho. $3 \frac{1}{3}$.

Musarna maximā diem habet hor. $13 \frac{1}{2} \frac{1}{4}$. Et distat ab Alexā. uersus ortū hor. $3 \frac{2}{3}$.

Arbis maximam diem habet horarum $13 \frac{1}{2}$. Et distat ab Alexādrīa uersus ortum hor. 3. Hicq; sol semel in anno fit supra uerticem, in ipso estiuo tropico. Et hoc dicimus, quia sol prope ipsum est tropicum. Sciendū autem, qd quum distat tertia parte unius magni gradus qui in zodiaco tres efficit, tum non semel in anno, sed bis necesse est solem fieri supra uerticē, quando scilicet distat à tropico estiuo, ab utraq; parte gradibus 3. sicut in alijs ciuitatibus præscriptū est, quæ in eadē parte latitudinis sitæ sunt.

ARE A T A B V L A E.

Nona Asiæ tabula continet à partibus 101. usq; ad partes $119 \frac{1}{2}$. Et fit Longitudo partium $18 \frac{1}{2}$. Latitudo à partibus 17. usque ad partes 39. Fitq; Latitudo partium 22.

Miliaria . 40 .

Miliaria . 44 .

Miliaria . 47 .

Tropicus Canari



29 pal hz die hozaz maiorē 14 $\frac{1}{4}$

diez maior hozarum . 14 $\frac{1}{2}$

CLIMA . 4 .

9 . hē die maiorē 14 . $\frac{1}{4}$

8 . hē die hozaz . 14 .

CLIMA . 3 .

7 . hz hōs . 13 . $\frac{1}{4}$

6 . pal hē die maiorē hoz 13 . $\frac{1}{2}$

CLIMA . 2 .

Indie pars intra Gangem

5 . hē die maximā hoz 13 . $\frac{1}{4}$

Tabula nona Asiae.



Auca relatione digna continet Tabula hæc, quæ ex probis authoribus liceat colligere. Ideo de quibusdam tantum gentium, in confinijs de gentium, moribus, & uita aliquid referre licet. Quod de parthia (quæ huic tabulæ contermina est) nunc absoluam. Parthiam igitur Parthi, Scytharum exules à se uocauerunt furto terram occupatam, cuius situs ex tabulis præcedētibus patuit. Regio est nemorosa, mōtana, & inops frugum. Gens ipsa Assyriacis, Medisq̃ temporibus obscurissima, regnoq̃ à Medis ad Persas translato, uelut uulgus sine nomine, uictoribus prædæ fuit. Postremo Macedonibus seruiuit. Procedente deinde tempore, ea fuit ipsius gentis uirtus, ij rerum successus, ut non tantum finitimis imperaret, sed à Romanis omnium gentium uictoribus bello petita, eos magnis cladibus uictos afficeret. Plinius quatuordecim Parthorum regna numerat. Trogus his orientis imperium attribuit, uelut orbis diuisione cū Romanis facta. His sermo inter Scythicum, Medumq̃ medius, ex utrisque mixtus. Vestis olim sui moris: posteaquàm accessere opes, ut Medis, pellucida, ac fluida. Armorum patrius Scythicus mos. Exercitus non ut aliæ gentes liberorum, sed maiori ex parte seruorum habent. Quorum uulgus, nulli manumittendi potestate permissa, ac per hoc omnibus seruis nascentibus, indies crescit. Hos pari cura ac liberos suos habent, & equitare, & sagittare magna industria docent: ut quisque locuples est, ita magnum regi ad bellum ituro equitatum instruit. Itaque Antonio bellum Parthis inferēti, cū quinquaginta milia equitum occurrerent, soli octingenti liberi fuere. Cominus in acie præliari nesciunt, obsessasq̃ expugnare urbes. Pugnant autem procurrentibus equis, aut terga dantibus. Sepè etiam fugam simulant, ut incautiores aduersus uulnera, insequentibus habeant. Signum his in prælio, non tuba, sed tympano datur, nec pugnare diu possunt. Cæterum intolerabiles essent, si quantus his impetus est, uis tanta & perseverantia foret. Plerunq̃ in ipso certaminis ardore prælia deserunt, ac paulò post pugnam ex fuga repetunt, ut cū maximè uicisse te putes, tunc tibi discrimen subeundum sit. Munimentum equitibus loricae plumatae, idem & equis, quibus in bello utuntur. Auri argentiq̃ nullus olim, nisi in armis, usus. Vxores dulcedine uariæ libidinis singuli plures ducunt, nec ullum grauius flagitium, quàm adulterium uindictant: ob id etiam mulieribus non conuiuia solùm uirorum, uerùm etiam conspectum interdicit. Quidam aiunt (& in his Strabo) coniuges eos suas amicis in matrimonium tradere, ut liberos ex eis suscipiant. Carne non alia uescuntur, quàm uenationibus quæsitæ. Equis omni tempore uehuntur, his petunt bella, his conuiuia adeunt, mercantur, colloquuntur, omniaq̃ publica & priuata obeunt munia, equo insidentes: atque singulare illud inter ordines discrimen, quòd seruilis fortunæ uiri pedibus commeant, ingenui equis uehuntur. Sepultura uulgo aut auium, aut canum laniatus est. Nuda demùm ossa terra obruunt. Deorum cura ueneratioq̃ præcipua. Ingenia genti tumida, seditiosa, fraudulenta, prociacia, quippe uiolentiam uiris, mansuetudinem foemini assignant.

A S I A E T A

bula decima continet

Indiam intra Gangem.



S I A E tabula decima continet Indiam intra Gāgem fluvium, cum adiacētibus sibi insulis.

Parallelus ipsius medius, rationē habet ad meridianum, quam undecim ad duodecim.

Terminatur autem tabula

Ab ortu India extra Gangem.

Ab austro parte Gangetici sinus, & Indici pelagi.

Ab occasu Gedrosia, & Arachosia, & Paropanifadis.

Ab Arc̄tis parte Imai montis, quæ sub Sogdianis, & Saccis est.

Insignes in ea ciuitates

Simylla maximam diem habet horarum $12 \frac{1}{2} \frac{1}{3}$. ferè. Et distat ab Alexandria uersus ortum hor. 3. & $\frac{1}{3}$. Hic quoq̄ sol bis in anno supra uerticem fit, quū distat à tropico æstiuo utraq̄ parte grad. $50 \frac{1}{2}$.

Muceris maximam diem habet horarum $12 \frac{1}{2} \frac{1}{4}$. Et distat ab Alexandria uersus ortū ho. $3 \frac{1}{2} \frac{1}{3}$. Hicq̄ sol bis in anno fit supra uerticē, quando distat à tropico æstiuo ab utraq̄ parte gradi. $52 \frac{1}{2}$ quinta parte

Chaberis maximam diem habet horarū $12 \frac{1}{2} \frac{1}{3} \frac{1}{12}$. aut 13. ferè. Et distat ab Alexā. uersus ortū ho. $4 \frac{1}{2}$ tredecima pte ferè.

Sumitq̄ solem bis in anno supra uerticem quum distat à tropico æstiuo ab utraq̄ parte gradibus $47 \frac{1}{2}$.

Palura maximā diem habet ho. $12 \frac{2}{3}$. Et distat ab Ale. uersus ortū ho. 5 & octa. pte.

Hic quoq̄ sol bis in anno fit supra uerticē, quū distat à tropico æstiuo ab utraq̄ parte gradibus 60 quinta parte.

Caspira maximam diem habet horarum $14 \frac{1}{12}$. fere. Et distat ab Alexāria uersus ortum hor. $4 \frac{1}{2}$. ferè.

Bucephala maximam diem habet horarū 14. Et distat ab Alexandria uersus ortum hor. $4 \frac{1}{3} \frac{1}{30}$.

Palimbothra maximam diem habet horarū $13 \frac{1}{2} \frac{1}{4}$. Et distat ab Alexandria uersus ortum ho. $5 \frac{1}{2} \frac{1}{30}$.

Patala maiorem diem habet ho. $13 \frac{1}{3}$. ferè. Et distat ab Alexā. uersus ortum ho. $3 \frac{1}{2}$.

Suscipit autem solē in uerticē bis in anno. quum distat ab utraq̄ parte à tropico

æstiuo partes $26 \frac{1}{2}$.

Barbari maximā diē habet ho. $13 \frac{1}{3}$ nona parte. Et distat ab Alex. uersus ortū hor. $3 \frac{1}{2} \frac{1}{30}$. Hic quoq̄ sol bis in anno fit supra uerticem, distans à tropico æstiuo ab utraq̄ parte gradibus $16 \frac{1}{20}$.

Barigaza maximā diem habet horarū 13 $\frac{1}{12}$. Et distat ab Alexandria uersus ortum ho. $3 \frac{1}{2} \frac{1}{30}$. Hic quoq̄ sol bis in anno fit supra uerticem, distans à tropico æstiuo ab utraq̄ parte gradi. $41 \frac{1}{2} \frac{1}{12}$.

Ocena maximam diem habet ho. $13 \frac{1}{4}$. Et distat ab Alex. uersus ortum horis $3 \frac{1}{2} \frac{1}{3}$ ferè. Hic quoq̄ sol bis in anno fit supra uerticē, quum abest à tropico æstiuo ab utraq̄ parte gra. $30 \frac{1}{2}$ quinta parte.

Bæthana magnā diem habet ho. 13 octaua parte. et distat ab Alexandria uersus ortū horis $3 \frac{1}{2} \frac{1}{3}$. ferè. Hic quoq̄ sol bis in anno fit supra uerticē, distans à tropico æstiuo ab utraq̄ parte gradibus $39 \frac{1}{3}$.

Hippocura maximam diem habet ho. 13 quinta parte. Et distat ab Alex. uersus ortum ho. 4. ferè. Hic quoq̄ sol bis in anno fit supra uerticem, distans à tropico æstiuo ab utraq̄ parte gradibus $35 \frac{1}{2}$.

Carura maximam diem habet hora. 13. Et distat ab Alexandr. uersus ortum horis 4. ferè. Hic quoq̄ sol bis in anno fit supra uerticem, distans à tropico æstiuo ab utraq̄ parte gradibus $45 \frac{1}{4}$.

Modura Pandionis maximā diem habet hor. 13. Et distat ab Alexandria uersus ortum ho. $4 \frac{1}{3}$. Hic quoq̄ sol bis in anno fit supra uerticem, distans à tropico æstiuo ab utraq̄ parte gradibus $46 \frac{1}{2} \frac{1}{12}$.

Orthura maximam diem habet hor. 13. Et distat ab Alexan. uersus ortū hor. $4 \frac{2}{3}$.

Hic quoq̄ sol bis in anno fit supra uerticē, distans à tropico æstiuo ab utraq̄ parte gradibus $45 \frac{1}{4}$.

Pitynda maximam diem habet horarum $12 \frac{1}{2} \frac{1}{4}$. Et distat ab Alexāria uersus ortū ho. 5. Hic quoq̄ sol bis in anno fit supra uerticem, distans à tropico æstiuo ab utraq̄ parte gradibus $57 \frac{1}{12}$.

Decima Asiæ tabula continet à partibus 109. usq̄ ad partes $148 \frac{1}{2}$. Fitq̄ Longitudo partium $39 \frac{1}{2}$. Latitudo à partibus 11 usq̄ ad partes 39. Fitq̄ Latitudo partium 28.



Plus gradus
h3 mil. 50

Milivaria
54

Milivaria
57

Milivaria
60

Milivaria
63

10. parallelibus

diem hor. ma. 14 1/2

Clima 4.

9. par. habz

diem ma. ho. 14 1/4

Clima 3.

7. par. habz

diem ma. hor. bo. 14

Clima 3.

7. par. habz

diem ma. hor. bo. 13 3/4

Clima 2.

6. par. habz

diem ma. hor. bo. 13 1/2

Clima 2.

5. par. habz

diem ma. hor. bo. 13

Clima 1.

4. par. habz

diem ma. hor. bo. 12 1/2

Clima 1.

3. par. habz

diem ma. hor. bo. 12 1/4

Clima 1.

2. par. habz

diem ma. hor. bo. 12

Clima 1.

1. par. habz

diem ma. hor. bo. 11 3/4

Clima 1.

0. par. habz

diem ma. hor. bo. 11 1/2

Clima 1.

De India.



IN DECIMA ET VNDECIMA ASIÆ tabulis India intra & extra Gangem fluuium assignatur, quare de Indorum regione & moribus, binis illis in locis agere licet. India igitur orientalis Asiæ terminus, tam uasta perhibetur ut eam tertiam omnium terrarum partem tradant. Pomponius tantum littoris occupare scribit, quantum per quadraginta dies noctesque uelificantibus cursus est. Appellata à flumine Indo, in quem ab occidentali plaga desinit, à meridionali mari incipiens, ad usque solis occasum porrigitur, & à septentrione usque ad montem Caucasum peruenit. Gentes habet multas, & oppidis adeò exculta, ut quidam in ea quinque milia fuisse dicant. Nec mirum sit, uel de hominum uel de urbium copia, cum soli Indi nunquam à natali solo recesserint. Fluiuos memorabiles, Gangem, Indū, & Hypanim habet, sed omnium maximus Ganges. Terra Fauonijs spiritu saluberrima, in anno bis fruges metit: uice hyemis, Ethesias patitur uentos. Vino caret, quamuis non desit, qui hoc quoque Musicanum solum ferre autumat. Nardum ferè Australis ora fert, & Cinnamomum, piper, & calamum aromaticū, ut Arabia & Aethiopia. Ebenum arborem sola producit, Psitacum auem, Monoceros bestiam. Berillis chrisoprassis, adamantibus, carbūculis, lichnitibus, margaritis, unionibus, & gemmis preciosis abundat. Binæ illic æstates, leues auræ, temperatū cœlum, ubertas soli, aquarum abundantia. Centum ob id & triginta annorum æuum eorum quidam, ut Musici agunt. Senibus uita aliquando longior. Indis omnibus est promissa cæsaries, non sine fuce cærulei aut crocei coloris, cultus præcipuus cum gemmis, habitus discrepantissimus, alij laneis, alij lineis peplis uestiuntur: pars nudi, pars obscena tantum amiculata, plurimi etiam flexibilibus libris circumdati. niger uulgo corporis color, in materno utero tales fiunt feminis dispositione, quales ipsi sunt qui genuere. Genitale semen ut Aethiopibus nigrum, statura procera ac ualida. In uictu frugales sunt, præsertim in castris, nec multa turba gaudent, ornatu plurimo (ut dixi) utuntur. A furtis magnopere abstinere. Legibus utuntur non scriptis. Literas non norunt, sed omnia memoriter administrant. Et propter simplicitatem ac uitæ parsimoniam omnia eis prospere succedunt. Vinum non nisi in sacrificijs bibunt. Potum ex oriza conficiunt & hordeo, cibus magna ex parte oriza forbilis est. In legibus & contractibus maximam simplicitatem esse, uel ex eo argui potest, quod non multum sunt litigiosi: nam nec commissi, nec depositi iura ulla habent, nec testibus indigent, nec sigillis, sed simpliciter credunt. Domum frequentius incustoditam habent, quæ profecto omnia continentia sunt. Multas nuptas habent quas à parētibus accipiunt, pari bouum emptas, alias obedientia gratia, alias proli ac uoluptatis, & nisi castas esse cogunt, fornicari licet. Nemo ex Indis coronatus sacrificat, nec adolet, nec libat, uictimas non iugulant, sed præcluso spiritu necant, ne quid mancū deo offeratur, sed integrum. Qui falsus testis deprehenditur, extremis decurtatur digitorum articulis. Qui membro aliquo quempiam orbauerit, non modo talionis poenam subit, sed etiam manu truncatur. Quod si quis artificum manum oculum uel ademerit, capitale est. Regis corpus emptitiæ mulieres curant, quæ regem custodiunt & reliquus exercitus manet extra portas.

TABVLA VNDE- cima Asiae

continet Indiam extra Gangem, &
Sinarum regionem.



SI Æ tabula undecima
cōtinet Indiam extra Gan-
gem, & Sinas.
Parallelus ipsius medius fe-
rè eandem rationem habet
quam meridianus.

Circumscribitur autem tabula

Ab ortu terra incognita.

A meridie sinu magno, & Gangetico, qui
in pelago sunt Indico.

Ab occidente India intra Gangem.

A septētrionibus parte Saccarum, & Scy-
thia extra Imaum montē, atq; Serica.

Insigniorū ciuitatū Indiae extra Gangē

Tacola maximam diē habet horarū equi-
noctialium $12 \frac{1}{4}$. Et distat ab Alexādrīa
uersus ortū ho. $6 \frac{2}{3}$. Hic quoq; sol bis in
anno fit supra uerticem, distans à tropi-
co æstiuo ab utraq; parte gra. $79 \frac{1}{3}$.

Zabæ maximam diem habet hor. $12 \frac{1}{4}$. &
aliquid plus. Distatq; ab Alexan. uersus
ortum hor. $7 \frac{1}{3}$. Hic quoq; sol bis in an-
no fit supra uerticē, distās à tropico æsti-
uo ab utraq; parte gradibus $78 \frac{1}{3}$.

Tofala maximam diem habet hor. $13 \frac{1}{2}$. Et
distat ab Alexan. uersus ortū ho. 6. Hic
autem sol semel in anno fit supra uerti-
cem in ipso tropico æstiuo.

Tugma maximā diem habet hor. $13 \frac{1}{3} \frac{1}{12}$.
Et distat ab Alexan. uersus ortū ho. $6 \frac{1}{2}$.
Hic quoq; sol bis in anno fit supra uer-
ticem, distans à tropico æstiuo ab utraq;
parte gradibus $18 \frac{1}{4}$.

Trilingū maximā diē habet hor. 13 octaua
parte. Et distat ab Alexādrīa uersus or-
tū hor. $6 \frac{1}{4}$. Hic quoq; sol bis in anno fit
supra uerticem, distās à tropico æstiuo
ab utraq; parte gradibus $39 \frac{1}{2}$.

Mareura maximam diem habet horarū
 $12 \frac{1}{2} \frac{1}{4}$. Et distat ab Alexandria uersus or-
tum hor. $6 \frac{1}{2}$. Hic sol bis in anno fit su-
pra uerticem, distans ab utraq; parte à

tropico æstiuo gradibus 57. quinta pte.
Randamarcota maximā diem habet hor.
 $13 \frac{1}{2} \frac{1}{4}$. Et distat ab Alexandria uersus or-
tum hor. $7 \frac{1}{2}$. ferè.

Metropolis Argyre in Iabadij insula, ma-
ximam diem habet hor. $12 \frac{1}{2}$. Distatq;
ab Alexādrīa uersus ortum, australi po-
lo super terram eleuato hor. 7 octaua
parte. Hic quoq; sol bis in anno supra
uerticem fit distans à tropico hyæmali,
ex utraq; parte partes $68 \frac{1}{12}$.

Sinarum ciuitates insigniores.

In Sinis Aspithra maximam diem habet
hor. 13. Et distat ab Alexādrīa uersus or-
tum ho. $7 \frac{2}{3} \frac{1}{10}$. Hic quoq; sol bis in anno
fit supra uerticē, distans à tropico æsti-
uo, ab utraq; parte gra. $45 \frac{1}{2} \frac{1}{12}$.

Sinæ metropolis maximam diē habet ho.
 $12 \frac{2}{3}$ octaua parte. Et distat ab Alexan-
dria uersus ortū horis 8. ferè. Hic quoq;
sol bis in anno fit supra uerticem quum
distat à tropico hyberno ab utraq; par-
te gradibus $82 \frac{1}{2}$.

Cattigara statio maximam diē habet hor.
 $12 \frac{1}{2}$. Et distat ab Alexandria polo Au-
strali super terram elato ad ortū horis
 $7 \frac{1}{2} \frac{1}{4}$. Hic quoq; sol bis in anno fit supra
uerticem, distans à tropico hyberno ab
utraq; parte gradibus $68 \frac{1}{4}$.

Vndecima Asiae tabula continet à partis
bus 136. aut per fontes Diamonis flus
minis, qui Gangi admiscetur $134 \frac{1}{2}$. usq;
ad partes 180. Et fit Longitudo partiū
aut 44. aut $46 \frac{1}{2}$. Latitudo ab æquino-
ctiali ad Boream partibus 37. Ab æqui-
noctiali uerò ad austrum $8 \frac{1}{2}$. uel 9. Fitq;
Latitudo $45 \frac{1}{2}$. aut 46.



Miliaria 40 et 400
Stadia

Miliaria 44

Miliaria 45 $\frac{1}{4}$ et 24
447 Stadia

Miliaria 60

Sub Cynthodialis
longitud. latitud
9 tunc Stadia 400

9 fatant miliaria
62 $\frac{1}{2}$

Mamilae
insule
Hae lapides gignuntur herakus
obhoenaves que fereos
darios habet detinentur
moleantur popyagi sunt

Saryse insule

Sindae insule

labidn hoc est ordei insula fere assina
emibediatur et praeterea mimum
aurifera
Argentea nectro
poka

1. paral. versus anstze

2. paral. versus anstze

Tropicus Canari

In hac mule sunt condye. haviq;
incole mudi colunt de gnt. vocat
tump Agumate

MARE INDI

Circulus Aequinoctialis

SINVS GANGETICVS

MAGNVS
SINVS

INDIA AEXRAG

Chaladis regio

AVREA
CHER
SOME

Theriodis sinus

10 paral. p Rhodum

9 paral. p Alexand.

8 paral. p Alexand.

7 paral. p Alexand.

6 paral. p Syene

5 paral. p Alexand.

4 paral. p Alexand.

3 paral. p Alexand.

2 paral. p Alexand.

1 paral. p Alexand.

1 paral. p Alexand.

1 paral. p Alexand.

2 paral. p Alexand.

140 144 148 144 140 144 148 144 140 144 148 144

104 170 174 180

40 144 148 144

104 170 174 180

TABVLA VNDE cima Asia.



RE G I interdiu dormire non licet, nocte cogitur cubilia per horas mutare, idq̄ propter insidias, cum in castris non est, sæpe exit: nam & ad iudicium exit, & audit, si hora est, ut corpus curet quod strigilum sit perfrictione, simul & audit, & à tribus perfrictoribus p̄fricatur. Exit etiam ad sacrificia, tertio ad uenationē ubi Bachico more maxima mulierum caterua circumfunditur, stipatores foris manent, uia funibus obtextitur, q̄ si quis ad mulieres intro præuaricauerit, capite plectitur, præcedūt eum timpana & tintinnabula. Cum in locis septis uenatur, assistunt ei duæ tresue mulieres armatæ. Cum uerò in locis non clausis uenatur, ab elephante sagittat. Mulierum aliquæ in curribus sedēt, quædam in equis ac elephātis, quemadmodum & militant, omnibus armis exercitatæ, multum profecto à nostris discrepantes. Atq̄ hæc etiam à rerū scriptoribus dicuntur, q̄ Indi Iouem pluuiālē, & Gangē flumen, & indigetes genios colāt, & cum eorū rex capillos abluat, solennia celebrēt, & maxima dona mittāt, diuitias suas certatim ostēdentes. In septē ordines olim diuisa gēs fuit. Quorū primus philosophorū erat, q̄ cæteris numero pauciores, honoreq̄ & dignitate apud reges lōge anteibāt, hi ab omni opere immunes, neq̄ seruiūt cuiq̄ neq̄ imperāt, recipiuntq̄ à priuatis ea q̄bus sacra dñs faciāt, & curā habeāt defunctorū, tāq̄ chari dñs, & quæ fiāt apud inferos p̄cipuē norint, propterea donā plurima, honoresq̄ eius impendūtur, multū enim profunt Indorum uitæ. Nam anni principio conueniētes siccitates, pluuias, uētos, morbos prædicunt, cæteraq̄ quorū cognitio possit utilis esse. Futura enim audiētes, tum populus, tum rex, & futura declinant mala, & bonis futuris imminēt. Qui autē philosophus falsa prædixerit, nullā, præterq̄ q̄ perpetuo sileat poenā subit. Secundus ordo est agriculturalum, qui multitudine superantes alios, à bello reliquoq̄ opere liberi, solis agris colendis tēpus impartīūt. Nullus hostis eos lacescit, neq̄ spoliat, sed existimās illos in genere utilitatis uersari, ab omni iniuria abstinet. Itaq̄ soluti metu agricolæ, terramq̄ libere colētes, rerum afferūt ubertatem. Viuūt autē in cāpis, cū uxore & liberis, neq̄ in urbes cōmeāt. Regi dant tributū, nulli priuato licet agros possidere præter tributū: & quintam quoq̄ fructuū partē regibus impēdūt. Tertiū ordinē cōficiūt omnis generis pastores, qui neq̄ in ciuitatibus, neq̄ uillis morantur. Vtuntur tabernaculis, uenatu ac rheitibus tutas à feris auibusq̄ regiones reddunt, hoc exercitio Indiam domesticā præstant, multis uarijsq̄ tum bestijs, tum auibus sementi agriculturalum infestis copiosam. Quartum locum artifices tenent, quorum pars armis, pars rusticis instrumentis, alijs alijs utilibus rebus fabricandis uacant, ij non solum immunes à tributo sunt, sed frumentum insuper à regia percipiunt. Quinto ordine milites, sed numero secundi belli disciplina exercent, omnis ea multitudo armis dedita, tum equi elephantiq̄ bello apti, ex regia uitum habēt. Sextus est ordo Ephororū, hñ quæcūq̄ in India agunt, inspicientes regi referūt. Septimo loco existūt, qui publicis cōsilijs præsunt, numero paucissimi, nobilitate prudentiaq̄ maxime insignes.

TABVLA DVODE- cima Asiae

continet Taprobanam insulam.



SI Æ tabula duode-
cima continet Taproba-
nam insulam, cum cæteris
insulis circa ipsam.

Parallelus ipsius medius
rationem habet ad meri-
dianum eandem.

Circundatur autem tabula ab utraq; parte

Indico pelago.

Insignes insulae ciuitates

Talacori emporium maximam diem ha-
bet horarum æquinoctialium $12 \frac{1}{3}$. Et
distat ab Alexandria uersus ortum ho-
ris $4 \frac{1}{2}$ decima quinta parte. Hic quoq;
sol bis in anno fit supra uerticem, quū
distat à tropico æstiuo, ab utraq; parte
gradibus $59 \frac{1}{2} \frac{1}{2}$.

Agadiba maximam diem habet horarū
 $12 \frac{1}{2}$. Et distat ab Alexandria uersus or-
tum hor. $4 \frac{1}{2}$ decima parte. Hic quoq;
sol bis in anno fit supra uerticem, quū
distat ab æstiuo tropico, ab utraq; par-
te gradibus $68 \frac{1}{2}$.

Maagrammum metropolis maiorem diē
habet horarum $12 \frac{1}{2}$. ferè. Et distat ab
Alexandria ad ortū hor. $4 \frac{1}{2}$. ferè. Hicq;
sol bis in anno fit supra uerticem, quū
distat à tropico æstiuo, ab utraq; parte
gradibus $71 \frac{1}{2}$ decima quinta parte.

Duodecima & ultima Asiae tabula con-
tinet à partibus 116. usq; ad partes 135.
Et fit Longitudo partium 19. Latitudo
ab æquinoctiali uersus septentrionē
partibus $12 \frac{1}{2}$. aut per Cory promonto-
riū, ita ut Taprobane appareat ad In-
diae situm partibus $13 \frac{1}{3}$. A meridiae uer-
sò partibus $6 \frac{1}{2}$. ita ut si tota colligatur
latitudo, fiat partium $19 \frac{1}{2} \frac{1}{3}$. aut inte-
grarum 20.

Sunt igitur Asiae Prouinciæ 48.

Omnes Prouinciæ nostræ habitabilis
sunt 49.



TABVLA DVODE- cima Asiae



IAPROBANE in insulam, antequam temeritas humana explorato penitus mari fidem panderet, diu orbem alterum putauerunt, & quidem eum, quem habitare Antipodes crederentur, uerum Alexandri magni uirtus, ignorantiam publici erroris non tulit ulterius permanere, sed in haec usque secreta propagauit nominis sui gloriam. Missus igitur Onesicritus praefectus classis Macedoniae, terram istam, quanta esset, quid gigneret, quomodo haberetur, exploratam notitiae nostrae dedit. Patet in longitudine stadiorum septem milium, in latitudine quinque. Scinditur aene interfluo. Nam pars eius bestiis & elephantis repleta est, maioribus multo quam quos India parit. Margaritis scatet, & gemmis omnibus. Sita est inter ortum & occasum. A Prassia Indorum gente, dierum uiginti quinque, primo in ea transit cursus, sed cum Papyraceis & Nili nauibus illo pergeretur, mox cursu nauium nostrarum septem dierum iter factum est. Mare uadosum interiacet, altitudinis non amplius senum passuum, caeteris autem canalibus adeo altum, adeoque depressum, ut nullae unquam anchorae ad profundum illius ima potuerint peruenire. Nulla in nauigando siderum observatio, utpote ubi septentriones nequaquam aspiciuntur: Virgiliae nuncquam apparent, nam ab octaua in sextadecimam tantum supra terram uidentur. Lucet ibi Canopus sydus clarum & amplissimum. Solem orientem a dextra habent, occidentem a sinistra. Sub Claudii adhuc principatus signatum ignorabant, pecuniam maxime itupuisse traduntur, quod signata disparibus uultibus foret, parem tamen habet morem ponderis. Excedunt homines corporum magnitudine alios omnes. Crines fucis imbuunt, ceruleis oculis, atroci uisu, terrifico sono uocis, quibus immatura mors est in annos centum aetate trahunt, alijs omnibus annosa, aetas, & pene ultra humanam extenta fragilitatem. Nulli per diem, aut ante noctem somnus, noctis partem quieti destinant, lucis ortum uigilia anteuertunt, aedificia modice ab humo tollunt. Annona semper eodem tenore est. Vites nesciunt, pomis abundant. Colunt Herculem. In regis electione, non nobilitas praeualet, sed suffragium uniuersorum, populus enim eligit spectatum moribus, & inueteratae clementiae, & iam annis grauem. Rex quadraginta rectores accipit, ne in causis capitum solus iudicet, & sic quoque si displicuerit iudicatum, ad populum prouocatur, a quo datis iudicibus septuaginta, fertur sententia, cui necessario acquiescitur. Quod si rex aliquo peccato argutus sit, ac conuictus, morte mulcatur, non tamen, ut cuiusque manu tractetur, sed consensu publico rerum omnium interdicta ei facultate, etiam colloquij potestas, punito denegatur. Culture studet uniuersum, uenatibus indulgent, nec plebeias agunt praedas. Tigrides & Elephantum tantum requiruntur. Maria quoque piscationibus inquietant, marinasque testudines capere gaudent, quarum tanta est magnitudo, ut superficies earum domum faciat, & numerosam familiam non arcte receperet.

Typus orbis descriptione Ptolemæi.

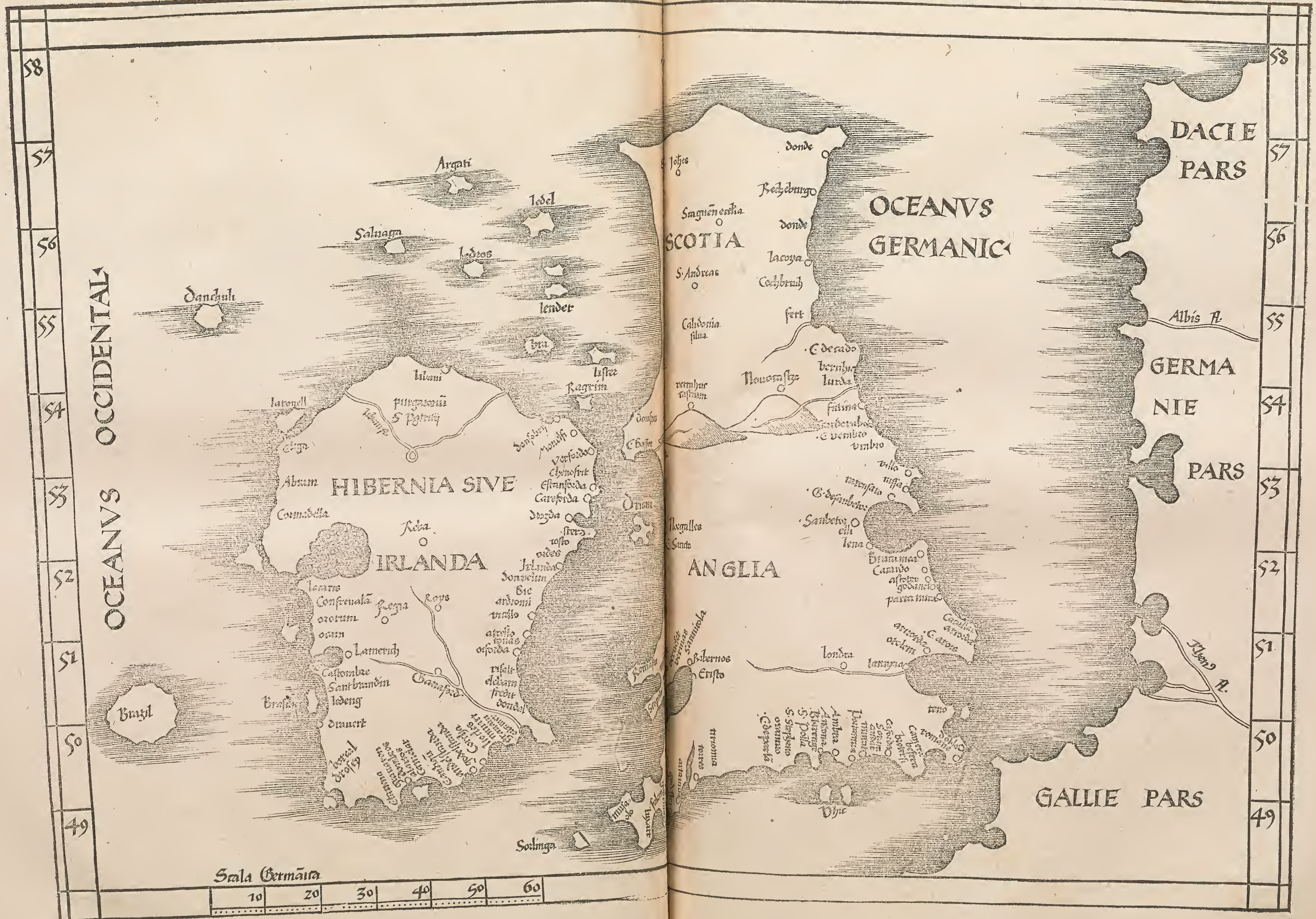



Tabula terræ nouæ.



CH R I S T O P H O R V S Colūbus natione Italus, patria Genuensis, gente Colūba, uir erat mediocri statura, colore ad rubedinem inclinato, facie oblonga. Is eo animo regiam Hispaniarum regū adiuit, ut hæctenus inaccessibleis orbis partes perq̄ diligenter peragraret, ac detegeret. Petijt propterea semel & iterum instantissime ab rege memorato, ut uoto tam pio non deesset, futurum ei & toti Hispaniæ decus præclarum adseuerabat, si sua opera & impensa nouas inaccessibleisq̄ regiones nactus foret: & ad id opus nauandum, ultro sese offerebat. Nam pollicebatur, plures posse nancisci in occidente insulas, & continentem, quæ ad usum imò ad delicias mortalium minime forent ineptæ. Et imprimis in his insulis, quæ conterminæ sunt Indiæ, inueniri posse arbitratur baccas, id est uniones, lapides preciosos ferè omne genus, nec non aromata omnifariam, auricq̄ plurimū & argenti. Hæc meditatem, rex & regina identidem derisere, utpotè cogitatem inania, & pensi nullius, uertebaturq̄ hic sermo prope in fabellam. Tandem peractis annis octo, cum se alio Columbus conferre uellet, coepit rex his sermonibus aures præbere attentiores, decreuitq̄ experiri uiri ingenium: propterea in effectum huius celebris instituti, iussit Liburnicam unam & celoces duas, omni annonæ armamentorumq̄ genere cõmuniri. Quibus expeditis, prima Septembris luce, M. ccccxcij. diu optatum iter aggressus soluit à portu, Palos uulgariter ab Hispanis nuncupato, iter faciens uersus insulas fortunatas, quas nunc Hispani appellant Canarias, ob id, q̄ canibus olim maximè abundarent, antiqui uerò fortunatas dicebant. Hæ enim absunt à Gadibus leucas cc. prout ipsi computant suas leucas, dâtes unicuiq̄ leucæ 4. miliaria. Fortunatas propterea eas dixere, ob aeris miram temperiem, cœliq̄ clemẽtiam. Sunt in climate per Sienem, inter occidentem & meridiem, eas incoluerunt ferinæ gentes, quibus nulla fuit religio, nullus dei timor, nulla uerecundia, utpotè qui nudi incedebant usquequaq̄. Eo Columbus concessit, aque nonnihil sumpturus, ut uel inibi focij prius parūper conuiescerent, q̄ atrocioribus se crederent laboribus: nam qui sulcant maria incomperta, his necesse est, propè labores innumeros exanclare. Soluēs igitur illinc, arabat maria, & per dies xxxiij. totidemq̄ noctes nauigans uersus occidentem, tandẽ ipsemet Colūbus prima noctis uigilia insulã quãdã conspicatus est, proprius accedentes, uidere insulas sex, quibus perlustratis, duas nouissime uastissimas reperit, eisq̄ nomina indidit, Alteram Hispanã, Ioannam alteram nuncupauit. Ioannam non satis compertam habuere, utrum foret insula uel ne, dum tamen eius latera legūt, audiuerunt innumeros, auium concentus, & imprimis lusciniarum: quæ densissimis nemoribus inerrabãt mense nouembri. Inibi etiam conspexere limpidißima flumina, eademq̄ potui suauissima, portus magnos celebresq̄. Et cum uento choro nauigarent, prouecti sunt magis secus insulæ littora, nusquã tamen ad calcem peruenere. Cũ igitur progressi fuissent ferè miliaria 500. leucas uerò 125. & nullũ terminum adhuc comperissent, credidere continentem fore: propterea decreuerunt gradum referre, impellente pelagi sæuitia, nam malus, id est arbor nauis nutare incipiebat. Conuertit itaq̄ nauem ad orientem, & mox deuenere ad eam insulam, quæ dicitur Hispana, & cum summè appeterent terram, ac septentrionale latus explorarent, iam limiti terræ appropinquantibus, ratis maxima in scopulum quendam collisa est, adeò, ut iam dehisceret: uerum submergi nequiuit, ob planiciem saxi, mox accurrunt cum cymbis uiri celocis alterius, & socios è faucibus Neptuni eripuerunt, ferè moribundos. Cum terræ apulissent, conspecti sunt ab incolis eius insulæ, qui protinus effuse fugerunt in nemora densissima, non aliter, q̄ si fugacem leporẽ consecraretur canis genus inauditum. Nostri tum uestigia insequuntur fugientium, & mulierem quãdam corripuerunt, quam cum ad naues reduxissent, uino & obsonijs propè distetam, & eleganter uestitam, missam faciunt: nam ipsi nudi incedunt, & humaniores omnino ignorat delicias, ibiq̄ erecta turri 39. ex socijs in custodiã & possessionem noui orbis à se inuēti dimissis, cũ reliquis duabus celocibus, idem Colūbus in Hispaniam se contulit, ubi honorificentissime à regibus receptus uice rex & almirans ac gubernator dicti noui orbis eorum iussu ab omnibus salutatur: iterumq̄ reuersus continentem & alias quamplurimas insulas adinuenit, quibus nũc Hispani felicissime dominantur. Toto itaq̄, quod aiunt, aberrant cœlo qui hanc continentem Americã nuncupari contendunt, cum Americus multo post Columbũ eandẽ terram adierit, nec cum Hispanis ille, sed cum Portugallensibus, ut suas merces commutaret, eò se contulit.

Tabula noua Angliæ & Hiberniæ.





Tabula nova Hispaniæ.



Tabula na Gallia.





De Boemia.



ABVLA quarta & quinta Europæ de nonnullis Germaniæ populis, ac eorum moribus dictum est. Nunc autē de cæteris, quæ locis allegatis omiffa sunt dicendum erit. Et primo de Boëmia, Boëmia regio, Germaniæ finibus inclusa, Aquilonis flatibus obiacet. Latitudo eius longitudini ferè par, trium forte dierum iter. Sylua Hercynia tanq̃ nativo miro undiq̃ cingitur. Albi fluuius media irrigatur, atq̃ quodam alio Multauius nomine, ad cuius ripam Praga sita est, amplissima urbs, & totius regni caput. Solū hordei & tritici ferax, pabulo, pecore, atq̃ piscibus abundat, olei sterilis est, quemadmodum Germania ipsa. Vīno non omnino caret, Ceruisiam optimam facit, quæ Viennā usq̃ Austriæ uehitur. Boëmi licet Germanis undiq̃ circumsepti sint, Germanica tñ lingua nō loquunt sed Sclauonica, Dalmatarū aduētū Teutonica illinc pulsa, etenim in eorū annalibus reperitur, fratres duos ex Croatia populis egressos, alterū in Boëmia, alterū in Polonia confedisse, mutasseq̃ & gentibus prioribus linguā, & terris nomina Volaterrano autore, mos uetus, & Germanica lingua à plerisq̃ in hanc usq̃ diem obseruatur. In tēplis enim plebes sermone Teutonico docentur, in cōmercijs Boëmico. Solis mendicantibus olim licuit, qua uellēt lingua, populos instituerē. Nullæ leges sunt, nulla sanctiora instituta, quod libet licet, quippe Christianæ fidei non solum non cultus, ut qui Vualdensium sectam amplexi tutentur, uerum auorum nostrorum memoria Hussitarum ueneno infecti, Orthodoxæ fidei cultum parū etiam hodie integre custodiunt. Romanum pontificem parem in ordinem redigunt, negantq̃ cæteris augustiorem esse ac uenerabiliorem, inter sacerdotes nullum discrimen ducentes.

DE SAXONIA.

SAXONIA Germaniæ particularis regio, à Saxonibus populis nomē accepit. Quos quidam reliquias Macedonici exercitus (qui secutus magnū Alexandrū, immatura ipsius morte, per totum orbem sit dispersus) esse dixerunt. Quidam eos à Britannia, querendarum sedium causa nauigijs digressos, Germaniæ ad nauigasse, & propulsatis Thuringis, eorum terram occupasse. Erat enim Saxonica gens ab initio inquieta nimis, finitimorum sedibus infesta, domi tamen pacata, & ciuium utilitatibus placida benignitate cōsulens generis quoq̃ ac nobilitatis suæ prouidissimam curam habēs, nec facile ullis aliarum gentium, uel sibi inferiorum connubijs infecta, proprium sincerum & tantum sui similem populum facere conata, unde habitus quoq̃ ac corporum magnitudo, comarū color, tanq̃ in tan-



SCOTIE PARS

SCANIE PARS

DACIA

MARE GEMANICV

PRVSSIE PARS

ER ISIA

POLONIE PARS

GALLIE PARS

MANIA

STRASIE PARS

BOHEMIA

VNGARIE PARS

GALLIE PARS

SVEVIA

AVSTRIA

ITALIA

4 10 14 20 24 30 34 40 44 48 54 60 64 70 74

to numero hominum idem penè omnibus. Quatuor in genere differrentias habuit. Nobilium, liberorum, libertorum atq; seruorum. Et id legibus cautum erat, ne ullapars suæ fortis oblita, terminos in concupulandis cõiugijs transgrederetur, sed nobilis nobilẽ duceret in uxorem, liber liberam, libertus libertam, & seruus ancillam.

DE FRANCONIA.

FRANCONIA siue Francia orientalis Germaniæ pars, & ferè meditullium, à Sycambriis, quibus Valentiani Cæsaris tempore, ob Halanos deuictos, Francorum nomen contigit, appellata. Regio latis ac densissimis syluis, asperisq; montibus clausa, difficulter adiri potest. Intus plana est, innumeris turritis oppidis, castris, & pagis exculta. Sylua quæ Hercynia dicitur, æditissimis iugis, per circuitum obfirmans, eam ueluti natiuus murus ambit. Moganus nauigabile flumen, Sala, & Thuberus, Neccarus etiam perlabuntur. Valles, in quibus decurrunt amplæ & profundæ, sunt, earumq; utraq; latera uitis consita, uinum producant, quod ob sui præstantiam ad remotissimas gentes trãffertur. Terra (præterq; ea pars, quæ Norica hodie uocatur, atq; ubi fluminibus uicinior est) arenosa nimium non est, ut Æneas Syluius, scriptum reliquit, nec nimium etiam silicosa, fertilis omnis est, hordeum, triticum & omne frumentum, legumẽq; satum multo cum fœnore reddit. Nulla Germaniæ, prouincia plures & maiores cepas gignit, nulla grãdiora rapa, & caulium capita. Adde Glycerhysam radicem melleam, quæ in Bãbenbergensi agro tanta copia effoditur, ut ingentes currus ea onerari uideas.

Norbergia Gottia.



Regiones iste pellis priores stractis sunt que portantur ad partes occidentales. Hec regio multo suo principe fuisse Regis faties. Dacie obedit. habitatores multi in star sinez habentes.

- 30. paral. diē maiorē habēs triū mēsiū cōtinuē, qñ uidelicet sol fuerit in medietate tauri, usq; ad medietatem leonis, hoc est à principio mēsis Maij, usq; ad finem Iulij. Et noctem similiter triū mēsiū, quando sol fuerit in signis & mensibus oppositis.
- 29. paral. habēs diē maxi. duorū mēsiū cōtinuē, quando uidelicet sol fuerit circa principiu geminorū, usq; ad finem cancri, hoc est à medietate mēsis Maij usq; ad medietatem mēsis Iulij ferē.
- 28. para. habēs diē maxi. cōtinuē unius mēsis, qñ uidelicet sol fuerit circa medietatē geminorū, usq; medietatē cancri, hoc est à principio Iunij usq; ad finem eiusdem.
- 27. par. differt ab æqno. ho. 12. hñs diē ma. ho. 24. qñ. 1. sol fuerit circa finem geminorū.
- 26. paral. differt ab æqno. ho. 11. habēs diē maximam horarū 23.
- 25. parallelus differt ab æqno. horis 10. habens diem maximam horarū 22.
- 24. paral. differt ab æqno. hor. 9. habēs diem maximā horarū 21.
- 23. para. per l' hylen differt ab æqui. ho. 8. habens diē maximam ho. 20.
- 22. par. differt ab æqui. horis 7 ½ habēs diē maximam ho. 16 ½.
- 21. par. differt ab æqui. hor. 7. habēs diē maximā hora. 16.
- 20. pa. differt ab æqui. ho. 6 ½. hñs diem ma. no 18 ½.
- 19. par. Caturaetionium differēs ab æqui. hor. 6. ha. diē max. hor. 18.
- 18. differt ad æqui. horis 5 ½. hñs. diē maxi. hor. 17 ½.
- 17. dif. ab æq. ho. 5. hñs diē ma. hor. 17.
- 16. differt ab æqui. ho. 4 ½ hñs diē ma. h. 16 ½.


Tabula noua Siciliæ Sardinia, & Corsicæ.



Tabula novae Italiae.








Tabula nova partis Africae.




36
34
34
33
32
31
23
29
28
27
26
24
24
23
22
21
20
19
18
17
16
14
14
13
12
11
10
9
8
7
6
4
4
3
2
1

36
34
34
33
32
31
30
29
28
27
26
24
24
23
22
21
20
19
18
17
16
14
14
13
12
11
10
9
8
7
6
4
4
3
2
1

Caudibus horum duntaxat gaurat Maluaria Germanica 10 italica vero 40.
Equinoctialis





DE MAHOMETO

ET TURCARVM ORIGINE

& moribus.



TURCIÆ nomen huic Asiæ regioni nuper inditum, ideoq̃ paucula de Mahometo ac Turcis hic præscribenda. Mahometus pseudopropheta Sarracenis Arabiæ gēti Anno nostræ salutis sexcētesimo unde trigesimo nouas leges sanxit: uir (dubiū) Arabs an Persa, utrūq̃ enim traditur, patre malorū demonū cultore, matre Ismaelita, & ob id Hebricæ legis nō ignara, distrahere puerū illi, ambigūq̃ effingere, dum hic, dū illa suā uterq̃ legē ingerit. Igitur utroq̃ puer imbutus cultu, neutrū adultus recepit: qn homo callidus atq̃ uaser ingenio, inter Christianæ pietatis uiros diutissime uersatus, rē perniciosam humano generi ex duabns legibus cōmētus est. Hebræos aiebat impiè facere, qui Christū natū ex uirgine inficiarētur, quādo id, pphetæ, uiri præcipua sanctitate, diuinoq̃ afflati spiritu, futurū cecinissent, expectandūq̃ multo antea prædixissent, cōtrā Christianos stultè credere Iesum dei amicissimū, natūq̃ ex uirgine, opprobria & cruciatū à Iudæis perpeti uoluisse. Iis pseudopropheta, cū suā gentē malis imbuisset, legē tulit, cui ne ab hōnibus sanæ mētis quādoq̃ iret̃ obuiā, uel à quopiā abrogaret̃: ut sordidæ & pestilētī, capitalem inscripsit pœnā, sanxitq̃ in suo Alcorano si qs de ea ausus esset disputare. Qua sanctionē palā fecit, nihil sinceri in ea lege esse, quā uelut mysteriū quoddā texerit uetueritq̃ tractari, ut quale esset id, quod ferebat̃, populus haud scire posset. De Turcarū origine hæc tradidit Ioānes Baptista Egnatius Venetus. Turcarū, inq̃t, tenuissima memoratur primordia, & ut cæterarū gētiū plane obscura Caspij maris accolæ fuerūt, qui septingētesimū ab hinc annū natali solo relicto, in Persidē atq̃ Asiā minorē primū impetū fecere. Sed nec unus dux illis, nec certū imperiū, uagi, dispalatiq̃ quodue cuiq̃ fors affuit, latrocinātes magis q̃ belligerātes, puincias uastarūt. Prima impēdia Basilio Macedone imperāte, sub Muchumetio Sarracenorū principe meruere, quorū præcipue opera Babylonios, Indosq̃ ille uicerit. Variatū sepe inter eos factionibus exortis ad Gallorū usq̃ memorabile illā expeditionē qua fracti, ab his sepius, magna etiā imperij parte multati sunt, donec Othomānus ueterē gētis gloriā asserere ausus est. Is obscuro loco & parētibus agrarijs natus, uirtute ac calliditate singulari, cōflata p̃ seditionē manu, circūferre turcica cœpit arma, in suæ gētis homines nō minus infestus, q̃ in nostros. Othomannus igitur his auspicijs intra octo & uiginti annos, q̃bus rerū potitus est incredibile dictū quantū rem suā auxerit. Magnā certe Bithyniæ partem breui subegit, oppidaq̃ ad Euxinum posita nō pauca cæpit. Qui moriēs Orhani filio regnum per manus tradidit. Hic Prusiā Græcis ademit, primusq̃ in Europā traiecit. Tandem post uigesimū secundum imperij annū, Ammuratem filiū hæredem reliquit. Iis auitā, paternamq̃ felicitatem emulatus, in Bulgaros mouit Hellespontum ad Abydum superat. Callinopolimq̃ cum alijs oppidis occupat. Seruiam, Bulgariamq̃ ingressus, cū Adrianopolim prius occupasset, occurrentes sibi cū paratissimis copijs hostes ingenti cede profligat, Lazaro Seruiæ principe in acie cæso, sed mox à seruo domini in uindictā Ammurates occiditur, cū annos uiginti tres imperiū tenuisset, Bazaites & Salimanno filijs superstitibus. Bazaites interfecto per insidias fratre, magnā Bulgariæ partē sibi subiecit. Bossinam, Croatiā, ulterioresq̃ Illyrici partes uastat. Tandem Mahometes rem Turcarum occupat, qui Bulgaros & Vlachos prælijs & cladibus afflixit. Adrianopolisq̃ recepta, regiā ibi sedē statuit, ipso post annos septem & decem mortuo, Ammurates filius regnū inuit. Prima illi expeditio in Mysorum principem, qui nunc Serui dicuntur, fuit, de quibus Scopiam & Nouemontū cæpit. In Vlachos, Vngaros, & Germanos incursiōes graues fecit. Tandem Mahometi filio cura rerum demandata, cū annos quatuor & triginta regnasset, mærore animi obiit. Lōgum esset, si Mahometis eius filij res gestas explicem. Quæ quantæ fuerint, nouum Othomannicæ familiæ magni cognomentum ab eo quæsitū, & in hæredes iam transmissum arguat. Is enim duo Christianorū imperia, Cōstantinopolitanum, & Trapezuntium subuertit, regna duodecim nobis ademit, & cætera. Hic cū annis 1481. r̃ fuisset unū & triginta obiit, anno salutis nostræ, 1481. quinto nonas Maij.

Quo mortuo

Othomānus primus
Turcarū rex.

Orchanes secundus
Ammurates tertius.

Bazaites quartus.

Mahometh quintus.

Ammurates sextus.

Mahometh septimus.

Tabula noua Asiae minoris.



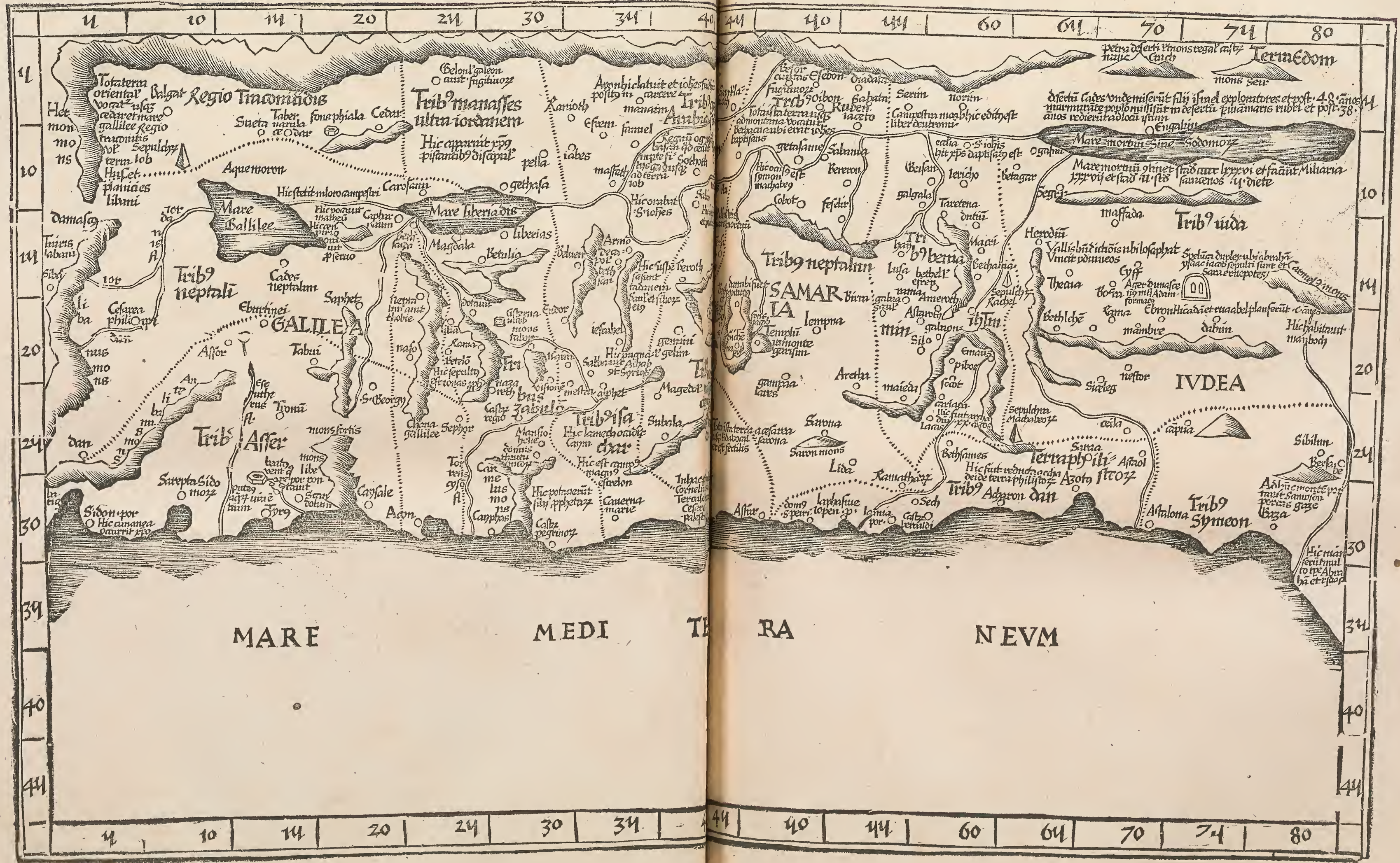
Perzaites octauus.


Selinus nonus.

Solimannus decimus Turcorum rex.

Quo mortuo, Bazaites regnum obtinuit, qui Vlachiæ castella quedã expugnauit, in Sultanum Ægyptium copias eduxit, à quo sæpe uicti Turcæ, tandem pacē, foedusq̃ iniere. Hic ex quo annos fermè triginta imperasset, à Selino filio regno pellitur. Hucusq̃ Egnatium sequutus sum. Hic Selinus paratissimis copijs aduersus Persarum regē Ismaelē uenit, coeso in acie duce Persarum, magnā Persiæ partē in desolationē dedit. Deinde Syriam subegit, ac Saltanum uita exiit, Ægyptūq̃ imperata facere coegit, quod factum est anno salutis nostræ 1516. Quum porrò & hic idē obisset, Solimannus filius eius regnare coepit pro eo. Qui anno à nato Christo 1521. Albam Græcā Hungariæ ciuitatem, cepit. Rhodon Insulam, Anno salutis 1523. in deditiōnem recepit. Ludouicum Hungariæ regē, in acie cæsum interemit, Anno 1526. Budā Hungariæ ciuitatem, non tam cepit, q̃ uastauit, atq̃ adeò nihil in ea immanitatis suæ reliquit liberum. Viennā Austriæ obsedit, sed frustra. Quum secundo hoc idem tentaret, à Carolo quinto Romanorum imperatore facile retro cedere coactus est. Occurrens enim ei Cæsar exquisitissimis Germanorum copijs, omnem facile Turcicam uim repressit: Cesa sunt passim Turcarum quinquaginta milia. Pulsus à Germania Solimannus in Sophum Persarum regem exercitum duxit, à quo semel & iterum profligatus est anno 1535. Italiam ingenti classe nuper inuasit, sed suo magno incōmodo. Domus Turcarum, & cætera ædificia, sub quibus habitare solent, de lignis & terra uulgo sunt, pauca de lapidibus, solorum magnatum domus. Balnea & deorum templa ex his uulgo constructa, quibus & plebeiorum quidam locupletes adeò sunt, ut exercitum armare expedireq̃ integrum unus possit, sed cum frugales sint, & omnem sumptum deuinent. humilitatem diligant, uoluntariam hanc paupertatem & rerū situm patienter ferunt. Ob hanc etiā causam picturas abijciunt, imaginū sculpturas sic abhorrent, sic detestantur, ut Christianos, qui eis tantum delectentur, idolatras uocitent, & in ueritate esse contendant. Sigillis in literis (siue regis aut cuiuscumq̃ alterius fuerint) nullis utuntur, nullis signis obmuniunt fidem habent statim, ubi solūmodo nomen audierint, aut scribentis stylū inspexerint. Campanarū usus apud eos nullus, nec etiā Christianos inter eos habitantes habere ac uti permittunt. Pro pecunia aut aliqua alia re non ludūt, ludere repertos ignominijs multis & probris afficiunt & prosequuntur. Ad sedendum scamnū, sedile, aut aliud fulcimentum nemo, cuiuscq̃ dignitatis conditionis ue existat, requirit, sed decentissima quadã & membrorū & uestiū compositione super terrā puerorū more recumbit. Mensa supra quam uescuntur, ut plurimū ē corio bubulo parata est, aut ceruino non concinato, & adhuc hirsuto, rotunditatem habens, quatuor uel quinque palmorum latitudinis. Circulos multos per circuitū insultos ferrens, quibus cum corrigiæ inductæ sunt, instar bursæ clauditur, expanditur & portatur. Domū, ecclesiam, aut alium locum in quo sedendū est, nisi discalceatus nemo intrat, cū inhonestum indecorumq̃ ualde habeatur ut calceatus quis sedeat, quare calceamento quodã utuntur, quod facile & deponi potest & recipi. Vestimentis utuntur tam uiri q̃ femine satis largis & longis, in anteriori parte apertis, quo honestius curuati naturæ opus perficere celareq̃ possint. multum enim in egestiōne cauetur ne meridiē uersus, quo orantes se uertere solent faciē conuertant, multum etiam ne ab homine quopiā conspecti, turpitudinē suā ostendant. Curuati etiam quē admodū apud nos mulieres micturiūt, nam sistendo quispiam mingeret, pro stulto aut heretico ab omnibus haberetur. A uino (quoniam peccati & omnis immundiciæ seminariū sit) ex lege abstinent, uuas tamen comedūt, & mustū potāt.


Tabula noua terrae sanctae.





Tabula noua Indiae orientalis & meridionalis.





TABVLA SVPERIO- ris Indiae & Tartariae maioris.



MARCVS Paulus Venetus asserit, q̄ inter omnes imp̄atores & reges tam Saracenorū q̄ Christianorū, potētior non sit magno Chan. Qui cū morte discedit in quodā monte maximo sepelitur, & quando illuc portatur, Tartari omnes equos de suo stabulo, necnon equos & homines quos in uia cōprehēdunt interimunt, dicētes: Seruite domino uestro in alio mundo. Tartari semper morantur in campis, ubi meliora pascua reperiuntur, faciuntq̄ domos de perticis rotundas, filtro coopertas. Habent etiā Carrucas, in quibus deferrūt supellectilia & familiā suam. Viri nil nisi bellū agunt, uxores autē oīa aliā perficiūt. Omnes carnes, præter humanas cōedūt. Lac bibunt iumentorum. Se iuicem offendere cauent. Vxores eorū illustres sunt ac fideles, & quilibet potest habere tot quot enutrire potest. Viri dant dotes parētibus uxorū, & nō ecōuerso. Consobrinas, nouercas, & cognatas ducunt, primāq̄ uxore magis legitimā reputant q̄ alias. In suis nuptiis magna festa faciunt. Omnes idola colunt. Probi sunt in armis & laboribus. Iustitiā diligunt hoc modo. Homicidarū nulla est redēptio. Gladio, etiā si nō percutiat, sed solū minetur, manū perdit, pro uulnere simile uulnus à uulnerato recipit. Pro furto septē p̄cutiones baculo recipit acuato, & sicut furtū est magnū, sic & percussiones ascendunt per septenariū usq̄ ad septē. Si autē notabile est, occidit, ni nonies tantū reddat. Modus interficiēdi est, p̄ mediū umbilici secare. Post puinciā Alcamī, ubi est mons, in quo omnes magni Chan sepeliuntur, quaedā planicies est maxima, cuius gentes syluestres, solum de animalibus uiuūt, ceruos comedūt & equitant, & subsunt Tartaris. Post illā planiciē est mare oceanū. Hęc regio est uersus arcticū polum. Dehinc ad quinq̄ dietas est quoddā regnū, nomine Ergonil, cuius gētes idololatræ sunt. Sunt & ibi Christiani, Nestoriani, & Machometani. Boues magni syluestres, ceu Elephantes, pilosi, præterq̄ in dorso. Ibi animal est, quod muscum producit, & est in magnitudine catti, coloris citrini, habens tantū infra & supra duos dētes acutos & longos. In uentre eius iuxta umbilicū apostema generatur sanguineū inter cutē & carnē & illud extractum cū corio, muscus est optimus. Item ad octo dietas post Ergonil est magnum regnū regis Georgij Christiani, qui est de genere Priami, quondam maximī regis, sub quo erant Tartari, anteq̄ habuerūt regem de suis. Ibi sunt gentes quinq̄ specierum. Primæ multū magnæ & nigræ ut coruus. Secundæ albæ, habētes caudā ut pauo. Tertiæ sunt sicut nostræ. Quartæ sunt paruæ, habentes duo capita. Quintæ habent ora & dentes ad modū equorū. Itē tribus dietis ab Ergonil magnus Chā habet uiridariū xv. miliarū, in quo sunt fontes, fluuij, & prata multa. Iuxta illud uiridariū magnus Chan habet x. milia equarū, quarum lac nemo nisi Chan magnus & eius cōiūcti bibūt. Dehinc patria q̄dā est, in qua plurima idololatrarū monasteria sunt, quodlibet duo milia monachorum cōtinet, qui continue ieiunantes in pane & aqua, asperriam uitam ducūt. Cumq̄ autem magnus Chan comederit, seruitores & pincernæ, q̄ omnes Barones sunt, ora habent uelata panno serico, aut aureo, ne anhelitus domino fastidium generet. Ciuitas Cumbali magna est, habens xij. portas, in hac hospitatur mercatores & forenses, quorum illuc maxima cōfluit multitudo, cum incredibili mercatura serici & lapidū preciosorum de India magna & multis alijs locis, & maxime de Cathan, ita q̄ qualibet die apportantur mille Carrucæ de serico, quia ibi operant̄ optimum sericum cum auro. Hęc ciuitas uias habet latas, & ad silādū directas, domus & palatia multa habet. In medio eius est palatium iustitiæ, in quo cāpana pēdet, qua ter pulsata, nemo domum exire audet, nisi pro infirmo, aut fœmina parturiente, & hoc cū candela lucēte fieri oportet. Quaelibet porta nocturno tempore custoditur uigilibus non nisi ob latronum timorem. In burgis Cumbali morātur xx. millia meretricum. In Cumbali Chan monetam cudit, quæ fit de corticibus interioribus mori. Omnes lapides preciosos, & aurum, & argētum rex à mercatoribus accipit, eisq̄ uice illorum monetam suam reppendit.




DE PROVIDEN tia regis magni Chan.



MAGNVS Chan constituit xij. barones, qui ordinant omnia quae expediunt xxiiij. puincijs, ad singulas mittentes iudices, & xij. notarios. Hi omnes morantur in magno palatio, in medio ciuitatis Cūbali, quae caput est imperij Tartarorum. Palatium regis in Cumbali, girat quatuor miliaria, habens in eius circuitu quatuor alia palatia, ad utensilium repositionem. Hoc palatium in facie ad meridiem habet xv. portas, quarum mediam solus rex intrat & exit. Sunt & etiam alia loca, ad tria miliaria distantia, in quibus morantur cursores, & hi omnes tintinnabulis cincti sunt. Legato igitur aliquo a rege ad aliquam prouinciam, capite & corpore ligato (propter uelocem equorum strepitum) equitat, currunt enim in die cccc. miliaria. Peruentis illis ad postem, statim recentes equos sumunt, quos semper paratos inueniunt.

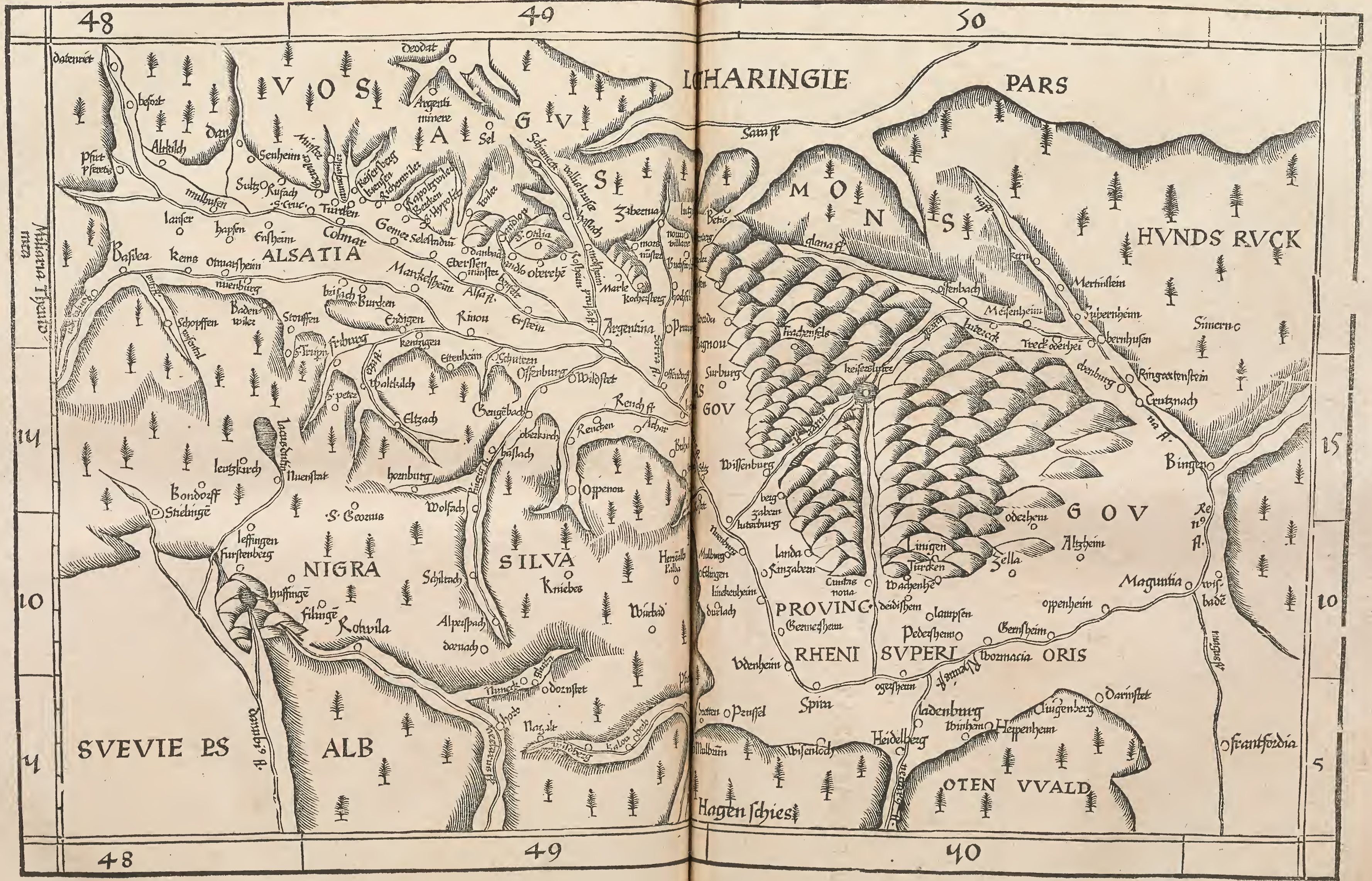
DE VIRGINIBVS NON *ualentibus nubere.*

POST haec quaedam prouincia est, nomine Theber, destructa a magno Chan, habens desertum xx. dietarum, quod abundat animalibus syluestribus, & maxime leonibus, & alijs feris. In cuius deserti introitu arundines longissimae sunt, quae fractae, maximum clangorem emittunt, a quo animalia illa fugiunt. Post hoc multae ciuitates sunt & castra, habentes consuetudinem, nunquam uirgines maritandi. Et propterea omnes forenses perambulantes capiunt, rogando ut earum uirgines defloret. Cumque autem maritandae sunt, quaelibet in festis discurrendo, ad collum omnia iocalia dictorum forensium sibi donata portat, & quae plura suae deflorationis signa portat, melior reputatur, & citius maritum assequitur. Gentes huius prouinciae sunt idololatrae. De agricultura & uenationibus uiuunt. Vestite sunt animalium pellibus. Ista prouincia diuisa est in octo regna, habens corallum pro moneta, qui ibi clarissimus reperitur. Haec prouincia maximos necromanticos & astrologos habet, & subest magno Chan.





Tabula noua Prounciarum Rheni.





ALSATIE

PARS

Burgundie pars

LOTHARINGIA

LVCEMBVRGIE PARS

49

40

4 | 10 | 14 | 20

dan

Cefaris mons

Araxis

Sanalun

Darnetam pona fl.

mosa

S. deodatus

Rambertu iullare

Castri moselle

Mademons

Sallare

Kanonu

montana fl.

Chames

Miriarcia

Novu castru

Schirmes

Danabruu

Enonum

Brissu

ladouillare

mor ta fl.

Edertu iullare

vallis color

Albus mons

LOTHARINGIA

lunaris villa

Roschum

Tulliu fl.

vallis color

Zabernia

Amur

Ruyinga

Basenot Eunnilla

S. nicolaus

Nancein

Contra villa

Sofeun

Vogesus mons

lugelstem

Sara castru

gardia

Basenot Eunnilla

S. nicolaus

Nancein

Contra villa

Sofeun

Vogesus mons

lugelstem

Sara castru

gardia

Basenot Eunnilla

S. nicolaus

Nancein

Contra villa

Sofeun

Vogesus mons

lugelstem

Sara castru

gardia

Basenot Eunnilla

S. nicolaus

Nancein

Contra villa

Sofeun

Vogesus mons

lugelstem

Sara castru

gardia

Basenot Eunnilla

S. nicolaus

Nancein

Contra villa

Sofeun

Vogesus mons

lugelstem

Sara castru

gardia

Basenot Eunnilla

S. nicolaus

Nancein

Contra villa

Sofeun

Vogesus mons

lugelstem

Sara castru

gardia

Basenot Eunnilla

S. nicolaus

Nancein

Contra villa

Sofeun

Vogesus mons

lugelstem

Sara castru

gardia

Basenot Eunnilla

S. nicolaus

Nancein

Contra villa

Sofeun

Vogesus mons

lugelstem

Sara castru

gardia

Basenot Eunnilla

S. nicolaus

Nancein

Contra villa

Sofeun

Vogesus mons

lugelstem

Sara castru

gardia

Basenot Eunnilla

S. nicolaus

Nancein

Contra villa

Sofeun

Vogesus mons

lugelstem

Sara castru

gardia

Basenot Eunnilla

S. nicolaus

Nancein

Contra villa

Sofeun

Vogesus mons

lugelstem

Sara castru

gardia

Basenot Eunnilla

S. nicolaus

Nancein

Contra villa

Sofeun

Vogesus mons

lugelstem

Sara castru

gardia

Basenot Eunnilla

S. nicolaus

Nancein

Contra villa

Sofeun

Vogesus mons

lugelstem

Sara castru

gardia

Basenot Eunnilla

S. nicolaus

Nancein

Contra villa

Sofeun

Vogesus mons

lugelstem

Sara castru

gardia

Basenot Eunnilla

S. nicolaus

Nancein

Contra villa

Sofeun

Vogesus mons

lugelstem

Sara castru

gardia

Basenot Eunnilla

S. nicolaus

Nancein

Contra villa

Sofeun

Vogesus mons

lugelstem

Sara castru

gardia

Basenot Eunnilla

S. nicolaus

Nancein

Contra villa

Sofeun

Vogesus mons

lugelstem

Sara castru

gardia

Basenot Eunnilla

S. nicolaus

Nancein

Contra villa

Sofeun

Vogesus mons

lugelstem

Sara castru

gardia

Basenot Eunnilla

S. nicolaus

Nancein

Contra villa

Sofeun

Vogesus mons

lugelstem

Sara castru

gardia

Basenot Eunnilla

S. nicolaus

Nancein

Contra villa

Sofeun

Vogesus mons

lugelstem

Sara castru

gardia

Basenot Eunnilla

S. nicolaus

Nancein

Contra villa

Sofeun

Vogesus mons

lugelstem

Sara castru

gardia

Basenot Eunnilla

S. nicolaus

Nancein

Contra villa

Sofeun

Vogesus mons

lugelstem

Sara castru

gardia

Basenot Eunnilla

S. nicolaus

Nancein

Contra villa

Sofeun

Vogesus mons

lugelstem

Sara castru

gardia

Basenot Eunnilla

S. nicolaus

Nancein

Contra villa

Sofeun

Vogesus mons

lugelstem

Sara castru

gardia

Basenot Eunnilla

S. nicolaus

Nancein

Contra villa

Sofeun

Vogesus mons

lugelstem

Sara castru

gardia

Basenot Eunnilla

S. nicolaus

Nancein

Contra villa

Sofeun

Vogesus mons

lugelstem

Sara castru

gardia

Basenot Eunnilla

S. nicolaus

Nancein

Contra villa

Sofeun

Vogesus mons

lugelstem

Sara castru

gardia

Basenot Eunnilla

S. nicolaus

Nancein

Contra villa

Sofeun

Vogesus mons

lugelstem

Sara castru

gardia

Basenot Eunnilla

S. nicolaus

Nancein

Contra villa

Sofeun

Vogesus mons

lugelstem

Sara castru

gardia

Basenot Eunnilla

S. nicolaus

Nancein

Contra villa

Sofeun

Vogesus mons

lugelstem

Sara castru

gardia

Basenot Eunnilla

S. nicolaus

Nancein

Contra villa

Sofeun

Vogesus mons

lugelstem

Sara castru

gardia

Basenot Eunnilla

S. nicolaus

Nancein

Contra villa

Sofeun

Vogesus mons

lugelstem

Sara castru

TABVLA NEO-

TERICA CRETÆ

Sive Candia.



RET A quæ & Candia dicitur insula in medio ponto centū urbium fama clara. Hæc (ut Strabo scribit) à septentrione Ægeō alluitur pelago & Cretico, ab austro Libyco. In longitudine habet 270. milia passuū; in latitudine quinquaginta milia. Circuitus eius 380. milia passuū cōplectit. Insignes in ea urbes sunt cortina Cydonea, Gnosum, Minois regia, & Strabonis chronographi patria, & Ida mōs, omniū qui in ea sunt celeberrimus, cellissimō is uertice affurgit. Apollodorus lōgitudinē eius duū miliū trecentorū & stadiorū tradit, circuitū quinq; miliū, & amplius. Artemidorus mille minus. Nullū in Creta animal noxiū est, serpens ibi nullus, nulla noctua, & si inueniat, statim morit. Capris copiosa, ceruis eget, optimi uini feracissima. Herbā pducit, quæ Diptamos dicit, & Alusnosam, quæ morfa, diuturnā famē prohibet. Sphalāgos etiā uenatos gignit, & lapidē, qui Ideus dactilus dicitur. Cureta olim uocabat, ab habitantibus Curetibus, & per sincopē Creta. Alij dicunt Cretā dictā à Crete quodā Iouis filio Curetū rege, alij à Crete nymp̄ha Hesperidis filia. Incultum hominū genus a principio habuit. Rhadamātus ad māfuetiores uitæ ritus perduxit, sequutus inde Minos, qui æquitate & iustitia adhuc magis excoluit. Plato author est, Lacedæmonios & alias uetustissimas Græcię ciuitates hinc sibi leges & instituta quę suif se. Fuit gēs ab initio libertatis studiosa, eā se possidere arbitrati, quæ nō essent tyrānorum libidinibus exposita, fuit & cōcordiæ perpetua cura, quæ seditioni diuitiarū auaritiæ alumnae inimica est, modicē p inde antiquitus frugaliterq; uitā agitare. Frequentabant pueri conuētus, quos greges nominabāt. Adultæ ætatis uiri publica inter se cōuiuia celebrare, arma reipublicę tractare, ab ineūte ætate corpora laboribus exercere, maris æstus & frigora ppeti, accliuēs semitas saltusq; superare, in gymnasijs pugnas ciere, arcubus & sagittis plurimū uti, in armis saltationē, quā pirrhicē nomināt, uulgō celebrare, flexu corporis hæc saltatio fiebat, quo plage telaq; euitarentur, sagulum & militarem calceum sibi induere, arma preciosissimū munus credere, tantum ad hæc rei maritimæ studium, ut in puerbiū abierit, si quis quæ nosset, se nescire dissimularet, & Cretes, diceret, pelagus nescit. Inter æquales connubia cōciliari, ex omniūq; iuuenū coetu uirginibus sibi spoufos optare ius erat, nec prius paterna domo abduci moris erat, quàm ad domesticam ministratiōē essent idoneæ. Dotis magnitudo fuit, si frater aderat, patrimonij dimidium. Pueri ex legibus literas & cātilenas & musicæ artis modulamina quædam discebant, ad uirorū Sissitia perducti, humi uilibus tecti amiculis sedebāt, illisq; pugnantibus ministrare, puerorum ualidissimus, maximeq; elatus ducti tabat gregem, pro uiribus singuli plurimos agregabant æquales, ad uenationes egredi, cursu exercebātur corpora, statis diebus puerorū coetus ad tibiæ & lyrae cantum in se cōmitti, ut in re bellica consueuerent. His etiam id moris fuisse quidam memorāt, lætos dies candido notare calculo, tristes atq; molestos atro, & si plures hunc morem ad Thraces referunt.

37

37

CRETICVM MARE



CARPATICVM

MARE

Quelibet hax diuisionū otinet Milia vna Germanicū. italiana vero quinqs

1	2	3	4	5	6	7	8	9	10	11	12	13	14	15	16	17	18	19	20	21
---	---	---	---	---	---	---	---	---	----	----	----	----	----	----	----	----	----	----	----	----



Tabula noua totius orbis.

DIFERT SITVS ORBIS HYDROGRAPHORVM AB EO QVEM PTOLOMEVS POSVIT




Morsus animal inges quantitate
Elephantis huius dentes longos
omnes quadrangulares. In re nescit
minutis in pedibus. Reperit in
promontorio septem uoce regie. ut
dit gyatagane cc. acanthum.

Hic dominat magnus princeps
et imperator russe et aiosanie
poder ac plechome rex.

Hic sub equatoris circulo
sunt realie Solis aut
omnes neque apparet
comperere postu. huius
magna uideri. 98
poco approbat.

Quelibet hanc diuisionem ginet Miliria Theuto 40.



Tabula orbis cum descriptione ventorum.

ORBITYPVS.VNIVERSALIS.IVXTA.HYDROGRAPHORVMTRADITIONEM.EXACTISSIMEDEPICTA.1522.L.F.2



Caurus

Trachias

Tramontana

Hyperbicus

Solanus

Aquilo

Favonius
Zephyrus
Sirocus
Foenix
Africus
Libo

Boreas
Caurus
Solanus
Eurus
Euroauster

300 310 320 330 340 350 360 10 20 30 40 50 60 70 80 90 120 130 140 150 160 170 180 190 200 210 220 230 240 250 260 270 280 290

Austroafricus


Libonotus

Meliorans

Notus

Auster

Euronotus



INDEX RERVM

memorabilium, Regionum,

*Gentium, Urbium, Montium, Fluviorum, Insularum,
Sylvarum, & reliquorum omnium, quæ in
Ptolemæi Geographia
continentur.*

*Numerus indicat faciem: a, primam columnam: & b, secundam. Vbi autem distiones à serie paulò
remotiores discedunt, recentium nominum, seu immutate appellationis est nota.*



Bacæna	103 b	Abydus	76 a
Abacena	52 a	Abydus	82 b
Abacucmare	109 b	Abyla	66 b
Abantes	61 b	Abyla, cognomine Lysanij	97 a
Abantis	63 a	Abystrum	49 b
Abarbina	109 b		
Abasequia	91 a		Ac
Abathuba	74 a	Acabe mons	73 b
Abbos mons	93 b	Acabis	72 b
Abdara	28 b	Acadra	121 b
Abdera	28 b	Acamas promontorium	95 a
Abdera	57 b	Acanae emporium	79 a
Abea	64 a	Acanthus	59 b
Abedeuy flu.	26 a	Acantine insula	80 b
Abella	49 a	Acarnanes	61 b
Abellinum	49 b	Acarnaniae ducatus	62 b
Abgazari Abgazeli	91 b	Acarnanon	61 b
Abida	97 a	Acathara	123 b
Abila	33 b	Achatorum ciuitas	75 b
Abinna	104 a	Accetani populi	34 a
Abiria regio	119 a	Acci	33 b
Abisama ciuitas	106 a	Ace	95 b
Abisathri populi	120 a	Acedum	47 a
Abiffa	106 b	Acenipo	29 b
Ablata	88 a	Aceruetis	57 a
Abliana	93 a	Aceuta	66 b
Aboccis	79 b	Acragas	52 b
Abos flu.	26 b	Achæi	61 a
Abbraca	107 a	Achæorum littus	95 a
Abragana	113 b	Achaia	64 b
Abrauanni flumi. ostia	26 a	Achaiae situs	62 a
Abrieta	55 a	Achais	103 b
Abriematui	36 a	Achatana	103 b
Abroni moenia	85 b	Achea uicus	91 a
Abroftalæ	84 a	Acheloi flu. ostia	61 b
Abrucini	46 b	Acherontis flu. ostia	61 b
Abruzi	48 b	Achilleum apud os	91 a
Abfarus	87 b	Achillis insula alba	57 b
Abucæi	106 b	Achindanae flu. ostia	108 b
Abudiacum	42 a	Achola	69 b
Abula	33 b	Achrua	107 a
Abulunum	41 b	Acila	106 a
Abuncis	79 b	Acinippo	29 b
Abunis	92 a	Acis	63 b
Abupi fluuij ostia	26 b	Acis Acilius	51 b
Abur	121 a		

Index

Acithij flu. ostia	51 b	Adra	67 a
Acmonia	56 a	Adra	98 b
Acminia	84 a	Adrama	97 b
Acola	102 b	Adrametum Adruma	69 a b
Acon	95 b	Adramiteo	82 b
Acoraba	96 b	Adramytium	82 b
Acoris	75 b	Adraper	86 a
Acraciuitas	53 a	Adraftia	82 b
Acraba	99 b	Adria	47 a
Acrath	66 b	Adrianopolis	27 a
Acraephnia	63 a	Adriaticum mare	45 b
Acreæ	52 b	Adris fluuij fontes	117 b
Acria	64 a	Adron	98 b
Acriphia	63 a	Adrumetum colonia	69 a
Acritæ extrema	64 a	Aduerfa	49 a
Acritas promontoria	81 b	Adulas mons	37 a
Acrocerantij montes	61 a	Adulicus sinus	79 a
Acte	62 a	Adulis	79 a
Actium	61 b	Aduliton	79 a
Acti	33 b		
Actium promontorium	50 a		
Aculca	48 a		
Acumincum Legio	43 b		
Acur	121 a		
Accusiorum Colonia	38 b		
Acytos	65 b		
	Ad		
Adacha	97 a	Æant sinus	73 a
Adada	87 a	Æantium	59 b
Adada	97 a	Æapolis	92 a
Adadota	87 a	Æas flu.	59 b
Adamantis flu. ostia	117 a	Æchilensij	51 a
Adamantis copia	120 a	Æculanum	49 b
Adana	90 b	Ædessa	60 a
Adanidux	108 a	Ædipfus	63 a
Adari ciuitas	106 b	Ædonis insula	76 b
Adarima	120 b	Ædui	36 b
Adattha	89 b	Ægara	83 b
Addæa	99 a	Ægæ	60 b
Addyme	67 b	Ægæ	90 a
Adeba	33 b	Ægææ	90 a
Adedi pagus	106 a	Ægæa	68 b
Aden	106 a	Ægæata	83 b
Adena	90 b	Ægæa	60 b
Adessus	84 a	Ægea	60 b
Adiabaræ	80 a	Ægea	63 a
Adiabla	93 a	Ægæi	106 b
Adifaga	123 a	Ægesta	52 b
Adifamum	124 b	Ægeum pelagus	82 b
Adifathra	119 b	Ægialos insula	49 b
Adifathrus mons	117 b	Ægialos	63 b
Adisdara	118 b	Ægidiorum	124 b
Adonij flu. ostia	95 b	Ægimnus insula	71 b
Adopiffus	88 b	Ægimurus	71 b
Adra	44 b	Æginæ insulæ ciuitas	65 a
		Ægira	63 b
		Ægitarfus extrema	51 b
		Ægium	63 b
		Ægusa insula	52 b
		Ælam regio	103 b
		Ælaniticus sinus	105 b
		Æliuicus	106 a
			Æmiliana

Index

Alani montes Scythiæ	112 a	Alduaf dubis flu.	38 a
Alaniticus	98 a	Ale flu.	26 b
Alaniticus sinus	105 b	Aleman	39 a
Alacabes	66 a	Aleph	96 a b
Alata	100 b	Aleria	50 a
Alata	100 b	Aleta	52 a
Alata castra	27 a	Aleta	44 b
Alata ciuitas	107 b	Alete	51 b
Alauna	27 a	Aletium	49 b
Alauni	42 b	Alexandri aræ	54 a
Alauni flu. ostia	26 b	Alexandri castra	74 a
Alauni Scythe	53 b	Alexandri columnæ	91 b
Alaunij flu. ostia	26 b	Alexandri Troas	82 b
Alaunus mons	53 b	Alexandri, quæ & Aracia dicitur	105 a
Alauona	34 a	Alexandria in Aria	114 a
Alba	34 a	Alexandria	73 a
Alba flu.	31 a	Alexandria	115 a
Alba	47 b	Alexandria	109 a
Alba acta	73 a	Alexandria Oxiana	111 a
Alba Russia	91 b	Alexandria	110 a
Alba Græca	43 b	Alexandria ultima	111 a
Alba insula Achillis	57 b	Alexandria penes Issum	95 b
Alba Pompeia	47 b	Alexia	37 a
Albana ciuitas	92 b	Alexium	44 b
Albe camini uel leucæ	74 a	Alfabucelis	48 b
Albana	107 b	Algar	47 a
Albania	59 a	Alger	67 b
Albania	26 a	Algerbo	71 b
Albania pilæ	91 b	Alginnum	47 a
Albani flu. ostia	92 b	Alhama	29 a
Albani	61 a	Aliacmon fluuius oritur	60 a
Albani	60 a	Aliacmonis flu. ostia	59 b
Albanopolis	60 a	Aliartus	65 a
Albaugusta	39 a	Aliartus	63 a
Albiana	50 b	Alibaca	72 b
Albigaunum	45 b	Aliquadra	103 a
Albinga	45 b	Alicarnassus	83 a
Albinimum	45 b	Alicodra	110 b
Albionis insulæ Britannicæ situs	26 a	Alinda	84 a
Albis flu. ostia	39 a	Alinza	103 b
Albocela	32 a	Alinza, quæ & mons	103 a
Albona	47 a	Alipha	49 a
Albon	44 a	Alisdaca	103 a
Albula flu.	46 a	Alista	50 a
Album castrum	53 a	Alifum	41 a
Album promont.	95 b	Alifus	40 b
Alcala de Enares	33 a	Allifa	49 a
Alcalahorra	28 b	Allobroges	38 b
Alcañic	33 a	Allobryges	38 b
Alcantar	30 a	Almachar flu.	93 b
Alcathoe	63 a	Almana	71 a
Alcayrum	75 b	Almedessos	58 a
Alchria	60 b	Almelina	48 b
Alcimoennis	41 a	Almeria	28 b
Alcinous mons	48 a	Almenes	61 b
Alcou	69 a	Almia	92 a

Ptolemæi.

Almopi	60	a	Amastris	82	a
Alo	74	a	Amathus	95	a
Alociæ dictæ insulæ tres, quarū medium	41	b	Amathusia	95	a
Alonæ	31	a	Amathusia	95	b
Alontæ flu. ostia	91	a	Amaxobij	53	b
Alontium	51	b	Ambastæ populi	119	b
Alopecia	54	a	Ambasti fluuij ostia	123	b
Alopetia, quæ & Tanais dicitur insula	54	a	Ambe ciuitas	106	a
Alorus	60	a	Amberga	41	a
Alofauga	123	a	Ambiani populi	37	a
Alofygne Emporium	117	b	Ambidraui	42	b
Alphatenia	48	b	Ambilici	42	b
Alphei flu. ostia	64	a	Ambisna	32	b
Alphei flu. origo	64	a	Ambisontij	42	b
Alphæus	52	a	Amblada	86	b
Alfadanus mons	96	a	Ambracia	61	b
Alfemia	66	b	Ambrodax	105	a
Alsium	46	a	Ambrodax	114	a
Alteiola	45	b	Ambrun	47	b
Altamura	49	b	Ameria	48	b
Alternia	33	a	Amici insula	80	b
Altha	101	a	Amiens	37	a
Altilia	45	b	Amineum	46	a
Altinum	47	a	Amisium flu.	39	a
Aluaca	103	a	Amiffus	85	b
Aluanis	99	b	Amiternum	48	b
Aluare	107	b	Ammæa	30	a
Aluca	50	b	Ammenæa	99	b
Aluona	44	a	Ammæa	100	a
Aluum	47	a	Ammine	124	b
Alybe columna	66	b	Ammonij promonto.	106	a
Alydda	83	b	Ammonis	71	b
			Ammonis Oraculum	73	b
Am			Ammonitæ	97	a
			Amnes magis occidentales quam Samydaces		
Amacatis	118	b	fluuius	169	a
Amacores	31	b	Amnias	85	b
Amadoca	54	a	Amona	43	a
Amadoci montes	53	b	Amorium	84	a
Amedara	70	b	Ampela	65	b
Amalechitæ	98	a	Ampelos extrema	84	b
Amana	102	b	Ampelus extrema	59	b
Amanicæ pilæ	90	b	Ampelus extrema	65	b
Amantes	43	b	Ampelusia	66	a
Amantia	59	a	Amphaxitis	59	b
Amantia	60	a	Amphimalis sinus	65	b
Amantini	43	b	Amphipegus promonto.	61	b
Amara	107	b	Amphipolis	60	a
Amardi flu. ostia	102	b	Amphisa	62	b
Amarusa	109	b	Ampfagæ flu. ostia	67	b
Amarynthus	63	a	Ampsalis ciuitas	91	a
Amasæia	88	a	Amuncla	71	b
Amasia	40	b	Amutrium	56	a
Amasia	88	a	Amizon	84	a
Amasij flu. ostia	39	a			
Amassa	50	a	An		

Index

Ana flu.	28 a	Anglia	26 a
Anabis	34 b	Angolus	48 b
Anabum	41 b	Angula	48 b
Anactoria	83 a	Angustia	55 b
Anagnia	48 b	Angyra Phrygiæ	84 a
Anagombri montes	73 b	Angyrorum ciuitas	75 b
Analiba	89 a	Aniana	99 a
Anaphlystus	63 a	Animacha	118 b
Anara	119 b	Aniritæ	75 b
Anarei	112 a	Anitha	98 b
Anarismundi promonto.	124 a	Anna	52 b
Anariti	106 b	Anibæ montes	113 a
Anarium	94 b	Annobæ montes	39 b
Anarus	86 a	Ansa	46 a
Anatili populi	38 b	Antachara	119 b
Anatolia	81 b	Antandros	63 b
Anazarba	90 b	Antandrus	82 b
Ancale	107 a	Antaradum	95 b
Anchiala	58 a	Antaradus	96 b
Anchialus	58 a	Antecua	32 b
Ancona	46 b	Antei mediterranea	7 a
Ancora	82 b	Anthea	84 a
Ancrina	52 b	Anthedon	97 b
Ancyra	84 a	Anthedon	64 b
Ancyra metropolis	86 a	Anthedon	62 b
Andaluzia	29 a	Anthedon	73 a
Andan	72 b	Anthemus	84 b
Andanij flu. ostia	108 b	Antheradum	96 b
Andaristus	60 b	Anthropophagorum insulæ	123 a
Anaunium	47 a	Antibaris	45 a
Andautonium	43 a	Antibolum	117 a
Andecrium	44 b	Anticeita	90 b
Andelus	34 a	Anticyrha	62 a
Anderædum	35 b	Antigona Psaphara	60 b
Andes Andegauenses	36 a	Antigonea	82 b
Andiantes	43 b	Antigonia	60 b
Andicani	36 a	Antigonia	61 b
Andizetij	43 b	Antigonia, quæ & Mantinia dicitur	64 b
Andomatunum	37 b	Antigonisa	60 b
Andraca	88 b	Antilibanus mons	96 a
Andrapa, quæ & noua Claudiopolis	86 a	Anthina	122 b
Andrapana	119 a	Antinoi ciuitas	75 b
Andretrium	44 b	Antiochi Silen	79 a
Andri ciuitas	63 b	Antiochia	87 a
Andri insulæ	63 b	Antiochia Margiana	110 a
Andria	63 b	Antiochia, quæ super Oronte est flu.	96 b
Andria	84 a	Antiochia Mygdonia	99 b
Andriaca	103 b	Antiochia penes Taurum montem	96 a
Andriace	85 a	Antiochia super Trago	90 a
Andron, hoc est uirorum ciuitas	75 a	Antiochia penes Meandrum	84 a
Andropolites Nomus & metro.	75 a	Antiochia Pisidiæ	86 b
Androsia	86 a	Antiopia	97 a
Anduetium	41 b	Antios	75 b
Anemurium	90 a	Antipatris	98 a
Ange uicus	106 b	Antiphelus	85 a
Angiers	26 a	Antiphra uilla	73 a

Ptolemæi.

Antiphili	74 b	Aphrodisium	95 a
Antipolis	38 b	Aphrodisium Colonia	69 a
Antipyrgus	72 b	Aphrodites insula, hoc est Veneris	76 b
Antiquum Beudos	87 a	Aphroditopolis	75 b
Antirrhium promont.	62 a	Apia	63 b
Antissa	84 b	Apiræ	85 a
Antitauri pars, quæ est intra Euphratē	93 b	Apis	73 a
Antitaurus mons	88 a	Apocopi montes, qui Deorum poenæ ap-	
Antiuestæum promonto, quod etiam dicitur		pellantur	117 a
Bolerium	26 b	Apocopon	79 a
Antium	46 a	Apollineæ	47 b
Antraca	32 a	Apollinis templum	69 a
Antropatia	102 b	Apollinis ciuitas magna	76 a
Antropophagi	122 b	Apollinis promonto,	67 b
Antuerpia Enuers	37 a	Apollinis ciuitas parua	76 a
Anubingara	124 a	Apollonia	58 a
Anubingara ciuitas	142 b	Apollonia	82 b
Anuchtha	104 a	Apollonia	82 b
Anurogrāmum Regia	124 b	Apollonia	97 b
Anxanum	49 a	Apollonia	102 a
Anxium	49 a	Apollonia	64 b
Anxur	46 a	Apollonia	86 b
Anygath	78 a	Apollonia	72 a
Anygath	78 a	Apollonia Mygdoniæ	60 b
Anzeta	94 b	Apollonia penes Rhindacū amnē	83 b
		Apollonia	84 a
	Ao	Apollonia	59 a
		Apolloniatis	102 a
Aonia	63 a	Apollinis promonto,	69 a
Aornos petra	118 b	Apotinnatæ	73 b
Aous flu.	59 a	Appa	107 b
		Appennini montes	47 b
	Ap	Appha	105 b
		Apphar	68 a
Apamene	97 a	Apphana insula	108 b
Apamia	82 a	Appuli Dauni	49 b
Apamia	97 a	Apræ Colonia	58 b
Apamia	99 b	Aprofitus uel inaccessibleis insula	78 b
Apamia	105 a	Aprutium	48 b
Apamia cibotis	84 b	Apsalus	60 a
Apaneste	46 b	Apsi flu. ostia	59 a
Apari	70 b	Apsoriflu. ostia	87 b
Apathurgis	91 a	Apsorrus	45 a
Apaturos	91 a	Apsorrus insula	45 a
Apelbusa insula	87 a	Apsorrus	87 b
Aperni flu. ostia	46 b	Apteria	65 b
Ahipolis	100 a	Apteron	65 b
Aphadana	99 b	Aptuchi fanum	72 a
Aphphadana	99 a	Apuli Dauni	46 b
Aphricæ situs	69 a	Apuli Peucetij	46 b
Aphrodisia	58 b	Apulum	55 b
Aphrodisia	64 b		
Aphrodisia uel Venerea	90 a		
Aphrodysias, hoc est Veneris	84 a		
Aphrodisium	69 a		
Aphrodisium promōtorii	31 a		
		Aq	
		Aqua ciuitas	82 a
		Aqua pendens	48 a

Index

Aquæ augustæ	35 a	Aragonia Aragon	30 b
Aquæ calidæ	27 b	Aramagara	116 b
Aquæ calidæ	31 b	Aramana	107 a
Aquæ calidæ	34 a	Aran Aram	98 b
Aquæ calioæ	70 b	Arana	115 a
Aquæ Cuacernorum	32 a	Arana	124 b
Aquæ Hypsitanae	51 a	Arandis	30 a
Aquæ Lææ	32 a	Arane	89 a
Aquæ Lesitanae	51 a	Arangas mons	77 a
Aquæ Neapolitanae	51 a	Arapotes	73 b
Aquæ Quintianæ	31 b	Ararauceles	72 a
Aquæ Sextiæ Colonia	38 b	Ararath montes	93 b
Aquicum	43 b	Arafaza	89 b
Aquila	48 b	Aratha	110 a
Aquilæ	31 a	Arathos	108 b
Aquileia Colonia	47 a	Arauzona	44 b
Aquilonia	49 b	Arauene præfecturæ	89 b
Aquinum	49 a	Arauisi	43 b
Aquisgranum	37 b	Araurij flu. ostia	38 a
Aquitania	34 b	Arausiorum Colonia	38 b
Aquitania	34 b	Araxa	85 a
Aquula	48 a	Araxes flu.	93 b
		Araxi fluminis ostia	93 b
		Araxus extrema	64 a
Ar		Arba	45 a
Ar	97 b	Arbaca	115 a
Ara amoris promonto.	79 a	Arbela	102 a
Ara Palladis insula	80 b	Arbeuga	45 b
Arabes Ægyptij	74 a	Arbis flu.	115 b
Arabia Emporium	106 a	Arbis ciuitas	115 b
Arabia Petreæ situs	98 a	Arbiti montes	115 a
Arabia desertæ situs	100 a	Arbua	104 b
Arabia felicis situs	105 b	Arbus	79 b
Arabij fluuij ostia	115 b	Arca	97 a
Arabij fluuij fontes	115 b	Arcadia	64 b
Arabriga	30 a	Arcani	85 b
Aracca	104 a	Arcani	87 b
Arace	95 a	Arcati regia fora	119 b
Arach	98 b	Arcesine insula	84 b
Arachosij	115 a	Archadis flu. ostia	87 b
Arachotos fons	115 a	Archallæ	88 b
Arachotus	115 a	Archelais	88 b
Arachthi flu. ostia	61 b	Archelais	98 a
Arachthus ciuitas	62 b	Archile	72 a
Aracia siue Alexandri	105 a	Archinara	122 b
Araciana	105 a	Archipelago	57 b
Aracanthus	62 b	Archipelago	61 a
Aradon	96 b	Archipelagus insularū	121 b
Aradriphe	103 b	Arci flu. ostia	58 a
Araduca	32 a	Arcidacis	28 b
Araducta	30 a	Arcilacis	33 b
Araducta	32 a	Arcina	56 a
Aradus	97 b	Arcitane	114 a
Aradus	108 b	Arcobada	55 b
Aræ Flauiaæ	41 a	Arcobriga	30 a
Aræ Sextianæ	31 b	Arcobriga	33 a
		Ardanaxes	

Ptolemæi.

Ardanaxes	72 b	Aria flu. cuius fontes &c.	113 b
Ardanis promonto.	72 b	Ariaca	110 a
Ardea	48 b	Ariaca regio	120 a
Ardea	104 b	Ariadraomum	60 a
Ardiei	44 b	Ariæ situs	113 b
Ardistama	86 b	Arianæ	115 a
Ardone	118 b	Ariarathira	88 b
Ardotium	44 b	Ariaspe	115 a
Are	108 a	Ariassus	87 a
Are regia	108 a	Ariacca	115 a
Aredate	42 b	Aricada	115 a
Arelatum Colonia	38 b	Aricia	48 b
Arembur	120 b	Ariconi	38 b
Arenosum littus	50 a	Arietis frons promonto.	54 b
Arethusa	59 b	Arietis frons	65 a
Arethusa fons	52 a	Arigenis flu. ostia	35 b
Arethysa	64 a	Arimantis oppidum	72 b
Arethysa	64 b	Arimara	96 b
Aretina	65 b	Arimaspi	115 a
Aretium	48 a	Ariminum	46 b
Areuacæ populi	32 b	Arina	68 a
Arezo	48 a	Aripa	68 a
Argauicus	106 a	Arisabium	123 a
Argadina	110 a	Ariseria	96 b
Argarausdaca	103 b	Arispara	118 b
Argari ciuitas	117 a	Aristobathra	119 a
Argelia	41 a	Aritium	30 a
Argenomescum	32 a	Ariza	33 b
Argentea Metropolis Iabadij insulæ	123 a	Arles	38 b
Argentea regio	121 b 122 b	Armaçtica	92 b
Argenteola	31 b	Armagara	119 b
Argentij flu. ostia	38 b	Armauria	94 a
Argentina	37 b	Armene	85 b
Argenton	38 b	Armenia	90 a
Argentoratum	37 b	Armenia maioris situs	93 a
Argentouaria	37 b	Armenia minoris situs	89 a
Argenum promontorium	52 a	Armiana	105 a
Argenum promonto.	83 a	Armozus	108 b
Argenum promonto.	84 b	Armua	69 a
Argeus mons	88 a	Armuzza ciuitas	108 b
Argi Argiui	64 a	Armuzum extremum	108 b
Argidana	56 a	Arna	48 b
Argitæ fluuij ostia	25 a	Arnates	48 b
Argiui	60 b	Arni flu. ostia	45 b
Argoda	54 b	Arnissa	60 a
Argoli	64 a	Arno	45 b
Argolicus sinus	64 a	Aroc	63 b
Argos	61 a	Aroer	98 a
Argos	64 b	Aromata promonto. & emporium	79 a
Argos Amphiloichicum	61 b	Aropus	72 b
Arguda	114 b	Arotrebæ	31 a
Argyre insula	123 a	Arpasa	84 a
Argyrippa	49 b	Arpi	49 b
Argyruntum	44 a	Arpij	57 b
Argyrutum	44 a	Arpinum	49 a
Aria ciuitas	114 a	Arpis ciuitas	57 b

Index

Arrade	100 b	Aruarni populi	121 a
Arrapa	102 a	Arubij	36 a
Arras	37 a	Arudis	96 b
Arre uicus	107 b	Aruei	29 a
Arrhibantium	56 b	Aruncia	44 b
Arrolus	60 b	Arunda	29 b
Arfa	29 a	Aruzis	103 b
Arfacia	103 b	Arxama	99 b
Arfamote	94 b	Arxata	94 a
Arfarata	94 a	Arzen	67 b
Arsenaria colonia	67 b	Arzilla	67 a
Arsenius lacus	94 a	Arzos	58 b
Arfi	33 b	Arzua	32 a
Arfia	44 a		
Arfia flu.	47 a	Af	
Arficua	41 a	Afaborum montes Melanes dicti	106 b
Arsinarium promontorium	77 a	Afaborum promonto.	106 b
Arsinoe	73 a	Afamæ flu.ostia	66 b
Arsinoe	79 a	Afanamara	122 b
Arsinoe	90 a	Afanca	41 a
Arsinoe	95 a	Afaphi	97 a
Arsinoe, quæ & Teuchira	72 a	Afarath flu.ostia	67 b
Arfisaca	103 a	Afarath	67 b
Arfissa palus	94 a	Afatana portus	124 b
Arfomofata	94 b	Afbetæ	72 a
Arsonum	41 a	Afcacaulis	40 b
Arfur	98 a	Afcalingium	40 b
Artabri	31 a	Afcalon	97 b
Artabrorum portus	30 b	Afcania palus	81 b
Artabrorum promontorium	30 b	Afcanij flu.ostia	81 b
Artacana	105 b	Afcerris	34 a
Artacara	114 a	Afciburgium	40 b
Artace castellum	82 a	Afciburgium mons	40 a
Artacina	65 b	Afcruuium	44 b
Artagira	78 b	Afcruuium	44 b
Artagigarta	95 a	Afculum	48 a
Artagus	88 a	Afcura	94 a
Artamis uicus	72 b	Afcedech	73 a
Artaniffa	92 b	Asia	104 a
Artasigarta	94 b	Asia minor	81 b
Artaunum	41 a	Asiæ propriæ dictæ regionis situs	82 b
Artaxia fata	94 a	Asiace	115 b
Artaxata	94 a	Asiba	88 b
Artemidis uel Dianæ fanum	63 a	Asigramma	119 a
Artemita	94 b	Asij flu.ostia	46 b
Artemita	100 b	Asina	64 a
Artemita	102 a	Asindum	29 a
Arti promontoria	51 a	Asinæ	64 b
Articauda	114 a	Asine	64 a
Artigis	29 a	Asiphus mons	75 b
Artoarta	114 b	Asmiræa	113 b
Artoarta	119 a	Asmirei montes	113 a
Artobriga	42 a	Asmurna	109 b
Artois	37 a	Asna	76 a
Arualtes mons	77 a	Asopi flu.ostia	62 b
Aruarni populi	117 a		
		Asopi	

Ptolemæi.

Asopiflu.ostia	63 b	Astygi	29 a
Asopus	64 a	Astyphalea	84 b
Aspa	105 a	Asyla	29 a
Aspabota ciuitas	112 a		
Aspacæa	133 b	At	
Aspadana	104 b	Atagis flu.ostia	38 a
Aspathis	120 a	Atalantes Nesium	63 a
Aspendus	87 a	Atarmes fluuius	110 a
Asphaltitis lacus	97 b	Atarmis flu.fontes	110 a
Aspis	69 a	Atax	38 a
Aspis *	69 b	Atella	49 a
Aspis mons	73 b	Atera	97 a
Aspis promontoria	79 a	Aternus flu.	46 b
Aspisia montes	112 a	Ateste	47 a
Aspitaræ flu.ostia	123 b	Athenæ	63 a
Aspithra	123 b	Athenagurum	123 a
Aspucca	70 b	Athenarum ducatus	62 a
Afferus	52 a	Athenarum promonto.	87 b
Affesia	44 b	Athenienſium portus	64 b
Affij	43 a	Athis	96 b
Afsisia	48 b	Athos mons	59 b
Aſſo	33 b	Athosa promonto.& ciuitas	59 b
Aſſorus	60 b	Athua	94 a
Aſſum	82 b	Athyræ flu.ostia	58 a
Aſſur	101 b	Atina	49 a
Aſſurus	70 b	Atinium	61 a
Aſſus	82 b	Atlantidos infula	58 b
Aſſyriæ ſitus	101 b	Atlas maior mons	66 b
Aſtacana	110 b	Atlas minor mons	66 b
Aſt	47 b	Atoa	68 a
Aſta	29 a	Atrauiſci	43 b
Aſta	115 a	Atrax	60 b
Aſta Colonia	47 b	Atrebatij populi	27 b
Aſtacana	94 b	Atrebatij populi	37 a
Aſtacapra	119 a	Atribis	75 a
Aſtacenus ſinus	81 b	Atria	47 a
Aſtacillis	68 a	Atriani flu.ostia	47 a
Aſtacus	61 b	Atta uicus	106 b
Aſtacus	81 b	Attabæ fluuij ostia	121 b
Aſtan æſtuarium	28 b	Attacoros	113 b
Aſtapus palus	80 a	Attacum	33 a
Aſtarte infula	80 b	Attalia	86 b
Aſtafana	114 a	Attelebuſa infula	87 a
Aſtauda	114 a	Attia	107 b
Aſthæa	116 a	Attica	62 a 63 a
Aſtagura	120 a	Attici flu.ostia	90 b
Aſtigis	29 a	Atuacutum	37 a
Aſtipalæa ciuitas	84 b	Aturij flu.ostia	34 b
Aſtoa uicus	106 b		
Aſtorga	31 b	Au	
Aſtraſſus	118 b	Aualites emporium	79 a
Aſtrum	64 a	Aualites ſinus	79 a
Aſtuia	40 b	Auanticum	37 b
Aſtura	46 a	Auara	98 b
Aſturia	31 b		
Aſturica Auguſta	31 b		

Index

Auaricum	35 a	Auladis	99 b
Auarum promontorium	30 b	Aulerci	37 a
Aualis	74 a	Auliorci	36 a
Auatrici	103 a	Aulirici	36 a
Auca	32 b	Aulircij	36 a
Auchanites regio	100 b	Aulis	62 b
Auchisæ	73 b	Aulis	63 a
Auchx	35 b	Aulon ciuitas naualis	59 a
Audata	100 a	Auo flu.	30 b
Audi flu.ostia	67 b	Auradis	103 b
Audira	71 a	Aurana	100 b
Audum promonto,	67 b	Aurea regio	122 b
Audus mons	66 b	Aurelia	29 a
Auenche	37 b	Aurelianenses	36 a
Auenniorum Colonia	38 b	Aurenge	38 b
Aueria	97 a	Aureū Indiflu.ostiū	116 b
Auerni	35 b	Auria	29 a
Auernus	118 b	Aurigda	72 a
Aufidena	49 a	Auritina	72 b
Aufidij flu.ostia	46 b	Ausa	34 a
Augala	68 b	Aufaneali	44 b
Augara	114 a	Aufara	107 b
Augea	60 b	Aufara ciuites	106 b
Augela	74 a	Auscij	35 b
Augila	74 a	Aufinda	119 a
Augilarum fceminæ	73 b	Aufinza	104 b
Augspurg	42 a	Aufobæ flu.ostia	25 b
Augusta	88 a	Aufonia	45 b
Augusta	90 b	Aufonium mare	61 a
Augusta	35 b	Aufthun	36 b
Augusta Rauricorum	37 b	Auftriæ archiducatus	42 b
Augusta ualeria	33 b	Auftrinum promontorium	25 b
Augusta Batiendorum	47 b	Aufum	68 b
Augusta emerita	30 a	Auteri populi	25 b
Augusta prætoria Colonia	47 b	Authetani populi	34 a
Augusta firma	29 a	Authocratorida	97 b
Augusta Romanduorum	37 a	Autini populi	25 b
Augusta gemella	28 b	Autoba	79 b
Augusta Vindelicorum	42 a	Autolalæ	78 a
Augusta Veflonum	37 a	Autololes	77 b
Augusta Taurinorum	47 b	Automala	72 a
Augusta Triuerorum	37 b	Automalax præsidium	72 a
Augusti turris	31 b	Autricum	36 a
Augustobona	35 b	Autrigones	32 b
Augustobriga	30 a	Autrigones	30 b
Augustobrica	32 b	Auuergne	35 b
Augustodunum	36 b	Auxia	68 b
Augustonemetum	35 b	Auximis	68 b
Augustoritum	35 a	Auxitani	35 b
Augustum	71 a	Auxoamis	119 a
Aui flu.ostia	30 b	Auxume, in qua regia & Coloe ci.	80 a
Auia	48 b	Auxumitæ, quorum situs	80 a
Auia	32 a	Auzaciorum montium pars orientalis	113 a
Auidus	71 a	Auzacia	112 b
Auignon	38 b	Auzaciorum montium, pars occidētalis	112 b
Auitta	70 b	Auzara	100 a
		Auzea	

Ptolemæi.

Auzea		68 b
	Ax	
Axabitesmitra		90 b
Axiaci fluminis ostia		57 b
Axij flu. ostia		59 b
Axima		47 b
Axima		104 b
Aximos pontus		56 b
Axium ciuitas	5,	57 a
Axius flu. à Scardo monte		60 a
Axola		115 a
Axylis		72 b
	Ay	
Aygues mortes		38 a
Ayussa insula		34 b
	Az	
Aza		88 a
Azaga		103 a
Azagarium		54 a
Azali		43 a
Azama		70 b
Azamor		66 b
Azani		84 a
Azani fluuij ostia		124 a
Azania	76 a	80 a
Azania		99 a
Azania		64 b
Azar mons		73 b
Azara ciuitas		90 b
Azaraba		91 b
Azatha		94 a
Azelia		61 b
Azica		119 a
Azicis		74 a
Azioth	5,	75 a
Aziris		89 a
Azora		94 b
Azoricum		60 b
Azorium		60 b
Azorus		60 b
Azotus		97 b
Azuis		71 b
	Ba	
B Aba		67 a
Babiba ciuitas		77 a
Babila		94 b
Babilon		75 b
Babylon		101 a

Babyloniæ situs	100 b
Bacare	116 b
Bacasis	34 b
Bacatalli	96 b
Bacatae	73 b
Bacchias & Antibacchias	80 b
Bactra Regia	110 b
Bactra	110 b
Bactrianæ situs	110 a
Badaioz ciuitas	29 b
Bardaotis	119 b
Badara	109 a
Badara	115 b
Babboru	40 b
Badea	68 b
Badeo	106 a
Bades	107 b
Badessus	84 a
Badatium	54 b
Badiamæi	120 a
Badiath	78 b
Bæcula	34 b
Bæda	99 b
Bædyi populi	31 b
Bælonis fluuij ostia	28 b
Bæma	107 b
Bænum	108 a
Bærus	60 b
Besippo	29 a
Bætana Regia Siri Ptolemæi	120 b
Bætica Hispania	28 a
Bætij flu. ostia	106 a
Bætiræ	38 b
Bætis fluuij ostia orientalia	28 b
Bætis fluuij fontes	28 b
Bætogabri	98 a
Bætulon	31 a
Baeza	33 a
Baganum	37 a
Bagarda	114 b
Bagia extrema	108 b
Bagradas flu.	70 a
Bagradas amnis	77 a
Bagradæ flu. ostia	104 b
Bagradæ flu. ostia	69 a
Bahena ciuitas	29 b
Baiaë	46 a
Baiocenses	36 a
Baione	35 a
Balaca	124 b
Balagala	100 a
Balanææ	95 b
Balantipyrgum	120 a
Balaria ciuitas	28 b
Balaton	50 b
Balbura	85 b

Index

Balda	28 b	Barce	72
Baldach	104 a	Barce	72 b
Baleares insulæ	34 b	Barcha	72 b
Balearicum pelagus	28 a b	Barcinon	31 a
Balepatna	116 b	Barcitæ	72 a
Balesium	49 b	Bardamana	121 a
Balsa	29 b	Bardaxema ciuitas	116 b
Balis biga	94 b	Barditi montis medium	81 a
Ballamenfa	71 a	Bareuaora	123 a
Ballatna	99 b	Bargaffa	84 a
Balonca	123 a	Bargaza	84 a
Balonga Metropolis	122 a	Bargiacis	32 a
Ballena	48 a	Bargylia	83 a
Ballera	104 b	Bargylos	83 a
Bamala	116 b	Baria Bara ciuitas	28 b
Banibyca	99 b	Bariana	99 b
Baniberg	41 a	Baris flu. fontes in Bittigo monte	118 a
Bammogura	119 b	Baris	87 a
Bana	108 a	Baris flu. ostia	116 b
Banabe	99 a	Barium	46 b
Banacha	100 b	Barlingas	30 b
Banagara	119 a	Barnabal	75 b
Banata	67 a	Barnacis	33 a
Banatia	27 a	Barraab	98 a
Banauasi	120 b	Barri	46 b
Banburg	27 a	Barsampse	99 a
Banchi & Antibacchi	80 b	Barcelona	31 a
Banchia	93 a	Barsita	101 a
Banchis	74 b	Baruca	93 a
Bandobena	118 a	Barussæ quinque insulæ	123 a
Bangar promontorium	26 a	Barut	95 b
Bangela ciuitas	121 b	Barigaza Emporium	119 b
Bangella	ibi.	Barzaura	114 b
Baniana	28 b	Barzola	89 b
Banquos de barbaria	62 b	Basaniti lapidis	74 a
Barace	121 a	Bascatis amnis, cuius fontes	111 a
Baraci flu. ostia	124 a	Basciscæ mons	75 b
Baractus portus	45 b	Bascontum	34 a
Baracura Emporium	121 b	Basilea	37 b
Barange	109 b	Basilicata	49 a
Barathna	88 b	Basilus fluuius	99 a
Barathena	100 a	Basistani populi	28 b
Barathia	69 b	Bassa	124 b
Baraththa ciuitas in extremis	124 b	Bassachitæ	73 b
Baraza	94 a	Bassadae populi	122 b
Barbanissa	88 a	Bassetani populi	31 a
Barbari	119 a	Bassetani	33 a
Barbaria	66 a 69 a	Bassi	34 a
Barbaricus sinus	79 a	Bassiana	44 a
Barbarissus	96 b	Bassinianum	47 b
Barbarium promont.	29 b	Bastarnæ	53 b
Barbastro	34 a	Bastitani populi	31 a
Barbesola	28 b	Bastitani populi	33 a
Barbesolæ fluuij ostia	20 b	Bastitanorum littoralis ora	31 a
Barborana	114 b 118 a	Bastuli populi	28 b
		Bata	121 a
		Bata oppidum	

Ptolemæi.

Bata oppidum	91 a	Belciana	102 a
Bata portus	91 a	Belerium promontorium	26 b
Batan Cæsarea	118 b	Belgæ populi	27 b
Batanagra	118 b	Belgica Gallia	36 b
Batanodurum	37 b	Belgradum	43 b
Batani populi	36 b	Belgynæa	100 a
Batani	37 b	Belia ciuitas	28 b
Bathe ciuitas	27 b	Belia	33 b
Bathenij flu. ostia	58 a	Belina	97 a
Bathina	103 a	Bella	49 a
Baththana	101 a	Belifama æstuarium	26 a
Bathis flu. ostia	51 b	Belleua	97 a
Bathus uel profundus portus	78 b	Belliaca	59 a
Bathynias	58 a	Bellocaffij	36 a
Bati populi	117 a	Bellouaci	37 a
Bati populi	121 a	Bellouacenses ibi;	
Batina	94 a	Belon ciuitas	28 b
Batracharta	101 a	Belfinum	33 a
Batrache	92 a	Beluedere	46 a
Batrachus portus	72 b	Belunum	47 a
Batthma	104 b	Bembinalia	64 b
Battidæ	72 a	Bena	96 b
Bauaria	42 b	Benacus lacus	47 a
Baubota	49 b	Benagorum	120 a
Baunia	99 a	Benauarri	33 b
Bautifus flu. cuius fontes	113 a	Benauente	31 b
Baxos de Barbaria	69 b	Bendina	70 b
Bayeux	36 a	Beneuentum uel Beneuentus	49 a
Bazacata	123 a	Benis	30 b
Bazala	99 b	Benifuaif	75 b
Bazis	88 b	Benlauni	42 a
Bazium promonto.	73 b	Benta	67 a
		Bentisci montis medium	60 a
Be		Bepyrrus mons	122 a
		Bera	60 a
Beana	101 a	Bera	87 a
Beanuoy	37 a	Bera bonna Emporium	121 b
Bebbe Bebanburg	27 a	Berbesul	28 b
Bebricia	84 a	Berbis	43 b
Bebrycia	81 b	Bercethesij montis medium	60 a
Bechuni	47 a	Berderis	120 b
Beda Colonia	68 b	Berdigon	31 b
Bedacum	42 b	Bere	100 b
Bedie	66 b	Bere	121 a
Bedirum	78 a	Berenice, quæ & Hesperides	72 a
Bedoro	98 a	Berenice	73 b
Bedunca	31 b	Beretra	48 b
Bedunenses	31 b	Berga	60 a
Begazi ciuitas	76 b	Bergamo	47 a
Begerra de melana	28 b	Bergan	104 a
Begialis	84 b	Bergidium flauium	31 b
Begynga Emporium	121 b	Bergidum	34 a
Begyngæ flu. ostia	121 b	Bergium	41 a
Behenhusium	42 a	Bergomum	47 a
Beiar	33 b	Bergula	58 b
Belcania	94 b	Bergula	33 b

Ptolemæi.

Blanes	31 a
Blani populi	25 b
Blanona	44 b
Blascon	39 a
Blaye	34 b
Bleandrus	84 b
Blemmina	65 a
Blera	48 a
Bo	
Boacti flu. diuertigium	45 b
Boæ	64 a
Boagrii	62 b
Boas flu.	92 a
Bocana ciuitas	124 a
Bocanum hemerum	67 a
Bochir	73 a
Bodenhufen	40 b
Boderia æstuarium	26 b
Bodinouus	53 b
Bodman ciuitas	28 a
Bodotria	26 b
Boæcolicus mons	72 a
Boei	43 a
Boæodurum	42 a
Boenassa	88 a
Boeon	54 b
Boæotia	63 a
Boeotia	62 a b
Bogadia	114 a
Bogadium	40 b
Bogdomanis	82 a
Boh flu.	53 b
Boia Boëa	64 a
Boianum	49 a
Boij	46 b
Boioaria	42 b
Boium	62 b
Bolbitinum ostium	73 a
Bolcar	52 a
Bolea	33 b
Bolentium	43 a
Bolerium	26 b
Bologna	48 a
Bona	46 a
Bona	69 a
Bonæ fortunæ insula	123 a
Bonandria	72 a
Bonchyris	74 a
Bondelia	48 a
Bone fluuius	25 b
Bonis	119 a
Bonifacium	50 a
Bonna	37 b

Bonne	37 b
Bononia	43 a
Bononia	48 a
Bonus portus	53 a
Boræta	122 b
Borbetomagus	37 b
Boreum promontorium	25 a
Boreum promontorium	25 b
Boreum promont. finis Syrtis	72 a
Borgia	33 a
Borion	72 a
Borsippa	101 a
Borysthenes insula sic dicta	57 b
Borysthenis fluuij ostia	53 a
Borysthenis flu. id quod iuxta Amadocam est	53 b
Bosa	51 a
Bosina	56 a
Bosinenses	44 a
Bosire	73 a
Bosphorus Thracius	58 a
Bosphorus Cimmerius	91 a
Bosrah	98 b
Bostra Legio	98 b
Botrus	95 b
Botrys	95 b
Bonianum	49 a
Boum	79 b
Bourg	36 b
Bourges	35 a
Bouta	78 a
Boziata	93 a

Br

Brabant	37 a
Braccata Gallia	38 a
Bracodes extrema	69 b
Brachara	32 a
Brachium sancti Georgij	59 a
Brachium sancti Georgij	82 b
Brachmanæ magi	120 a
Brachmē	120 a
Brætolaëum	30 a
Braga	32 a
Bragada	69 a
Bragodurum	42 a
Bralius mons	37 a
Bramagara	116 b
Bramma ciuitas	123 b
Branchidæ	83 b
Branditio	46 b
Brannogenium	27 b
Brauum	32 b
Brecara augusta	32 a
Bregæetium	43 a

Index

Bremen	40 b	Bucephala	118 b
Bremenium	27 a	Bucephalum portus	64 b
Brepus	94 a	Bucra extrema	52 a
Bressa Brescia	47 a	Buda	43 b
Bresse	36 b	Budæa	119 a
Brassello	47 b	Budea	44 b
Bretena	47 a	Budori flu. ostia	63 a
Breuci	43 b	Budorgis	41 a
Breucomagus	37 b	Budorigum	41 a
Breuni	42 a	Budoris	41 a
Brianfon	47 b	Buges flu.	53 a
Bridama	120 a	Buges palus	53 a
Brigælini	31 b	Bugia Regia	67 b
Brigætium	31 b	Bula	70 b
Brigantes	25 b	Bulgari	57 a
Brigantes populi	25 b 27 a	Bulgaria	56 b
Brigantium	47 b	Bulia	62 b
Brigantium	42 a	Bullæum	27 b
Brigentium	31 b	Ballensij	57 a
Brindes	46 b	Bullis	59 a
Brindes	47 a	Bullaria	70 b
Brinsitta	68 b	Bulua	44 b
Brintum	47 a	Bunitium	40 b
Briquia	85 a	Bunobora	68 a
Brisoanæ flu. ostia	104 b	Bunthum	71 a
Bristoun ciuitas	27 b	Bura	64 b
Britannia	26 a	Burca	68 a
Britannia	35 b	Burcæ flu. ostia	91 a
Britium	30 a	Burckhausen	42 a
Brittolage	57 b	Burdegalenses Burdeus	35 a
Briuates portus	35 b	Burdigalia	35 a
Briuiesca	32 b	Burdua	30 a
Brixellum	47 b	Burgos	32 b
Brixia	47 a	Burgundiæ comitatus	37 b
Brizaca	94 b	Burgus	48 a
Brodeltia	41 a	Burnum	44 b
Brolinge populi	119 b	Bursa	82 b
Bructeri tacito	40 a	Bursada	33 a
Brump	37 b	Burtina	34 a
Brundusium	46 b	Burum	31 b
Brunna	41 a	Busiris	75 a
Brunsunig	40 b	Busiriticum qui excurrit per Pathmeticum	
Bruti	46 a	ostium	74 b
Bruti	49 b	Butera	52 a
Brutium	46 a	Buthis	97 a
Bryorum littus	72 a	Buthrotorum sinus	61 b
		Buthuris	78 a
Bu		Butos	75 a
		Butrium	47 a
Buana	94 b	Butta	71 b
Buba	46 b	Butua	44 b
Buba	96 b	Buxentum	46 a
Bubastus	75 a	Buzara mons	69 b
Bubindæ flu. ostia	25 b	Buzare occidua	68 a
Bubon	85 b		
Buca	46 b	By	

Ptolemæi.

Byblus	95 b
Bycepalus	53 a
Byciflu.ostia	53 a
Byntha	78 a
Byrenmons	68 a
Byrsa	69 a
Bytila	65 a
Byzacium	71 a
Byzantium	58 a
Byzantium	116 b
Byzia	58 b

Ca

C Abana ciuitas	106 b
Cabalaca	93 a
Cabasa	75 a
Cabasites Nomus & metropolis	75 a
Caballinus fons	62 b
Cabassus	89 b
Cabe fons	70 a
Cabelliorum Colonia	38 b
Cabezon	32 a
Caberasa	103 b
Cabilonum	36 b
Cabira	88 a
Cabira	88 b
Cabo de Gata	28 b
Cabo de Carbonero	ibi.
Cabo de Mar	25 b
Cabo de Perates	31 a
Cabo de Potinio	82 a
Cabo Pascino	52 a
Cabo de Minera	46 a
Cabo de Colone	46 b
Cabo de la Columba	62 a
Cabo de Cantero	66 a
Cabo de tres Arcas	66 b
Cabo de Nubia	69 a
Cabo de Sorta	69 b
Cabo de Raxaotini	72 a b
Cabo de Chio	83 a
Cabo de la Groda	95 a
Cabubathra mons	106 a
Cabullinum	36 b
Cabyla	58 b
Caceres	30 a
Cachura	94 b
Cacyrum	52 b
Cadi	84 a
Cadine	84 a
Cadmea	63 a
Cadmus mons	83 b
Cadurcenses	ibi.
Cadurci	135 a
Cadusi populi	103 a

Cadusiorum uallum	102 b
Cæa	63 a
Cædri flu.ostia	51 a
Cælydni flu.ostia	59 a
Cæne	64 a
Cæni flu.ostia	38 b
Cænomani	47 a
Cænopolis	72 b
Cæpori populi	31 b
Cærlcil Cærdulia	27 a
Cæriana	29 a
Cære	48 a
Caermarden	27 b
Cæsa	101 a
Cæfada	33 a
Cæfaraugusta	33 b
Cæfaraugusta	90 b
Cæfarea	87 a
Cæfarea magna	88 b
Cæfarea, quæ & Smyrdiane	82 a
Cæfarea Philippi	97 a 98 a
Cæfarea Stratonis	97 b
Cæfarea penes Anazarbum	90 b
Cæfarea Paniaë	97 a
Cæfarea Palæstinaë	97 b
Cæfaris Aræ	54 a
Cæfarodunum	36 b
Cæfaromagus	37 a
Cæsiæ littus	50 a
Cæsi flu.ostia	92 b
Cætaria	51 b
Cæta	46 a
Cætobrix	29 b
Cahors	35 a
Caiciflu.ostia	82 b
Calabriaë ducatus	49 a b
Calacta	51 b
Caladunum	32 a
Calægia	41 a
Calagorina	34 a
Calahorra	34 a
Calandadrua	24 b
Calaris Caller	51 a
Calataiud	33 a
Calate insula	71 b
Calathua	100 b
Calatraua	33 a
Calatum	27 a
Calbis flu.ostia	83 a
Calbork ciuitas	28 a
Calduba	29 a
Cale acte, uel pulchrum littus	63 a
Calebensi	50 b
Calecariaë extrema	116 a
Caledonia	26 a
Caledonia sylua	27 a

Index

Caledoniꝝ populi	27 a	Cambericum Gangis flu. ostium	117 a
Caleberg mons	42 b	Cambetum	32 a
Calenas	84 b	Cambodunum	42 a
Calenum	49 a	Cambris flu.	113 a
Cales	49 a	Cambyssi Erarium	79 b
Cales	36 b	Cambysis flu. ostia	102 b
Caleua	27 b	Cambysum Gangis flu. ostium maxime occi-	
Calguia	98 b	dentale	117 a
Calichut Calechut	116 b	Camera	65 b
Calicula	29 a	Cameracensis Cambray	37 a
Calinda	85 a	Camertes	48 b
Calindoca	121 a	Camigara	119 a
Calindoca	60 b	Camirus	85 a
Calipodis flu. ostia	29 b	Campæ	88 b
Calisia	41 a	Campania maritima	46 a
Caliur	121 a	Campania	37 a
Calix Caliz	29 b	Campani	46 a
Callaici Lucenses	30 b	Campani	49 a
Callatis	57 a	Camphiaca	104 b
Calletæ	36 a	Campi Venafrani	49 a
Calleti	35 b	Campidona	42 a
Callidromus mons	62 b	Campsa	71 a
Calliga	121 a	Campus Gotthorum	32 a
Calligeris	120 b	Camudolanum	27 b
Calligicum promontorium quod &		Camulodunum	27 a
Cory	117 a	Camulodunum	27 b
Calliꝝ promonto.	73 a	Camum Lodunum	27 a
Calliꝝ	74 a	Camurefarbum	88 b
Callinice	96 b	Canaca	29 a
Callinusa promonto.	95 a	Canagara	117 a
Calliopolis dicta ciuitas	59 a	Canagora	118 b
Callirohe	98 a	Canantelli flu. ostia	35 a
Calliste	63 a	Canaria insula	78 b
Callistratia	85 b	Canariæ insulæ	78 b
Calliteræ	60 b	Canastræum promonto.	59 b
Calpæ flu. ostia	82 a	Canata	97 a
Calpe mons & columna in interiori ma-		Canata	103 b
ri	28 b	Canathra	124 b
Calpurniana	28 b	Cancarron de Mahoma	73 b
Calfioli	48 b	Candaces Regia	79 b
Caltioriffa	89 a	Candanum	55 a
Calucula	29 a	Candaniæ montes	60 a
Calyba	58 b	Candia insula	65 a
Calydna	84 b	Candia ciuitas	65 b
Calycadni flu. ostia	90 a	Candipatna	121 a
Calydon	62 b	Canduum	41 a
Calidna	85 a	Candyba	85 b
Calymna	85 a	Candys	103 a
Camanes	116 b	Cane Emporium & extremum	106 a
Camara ciuitas	65 b	Canistro	59 b
Camaran	108 a	Canna	88 b
Camarica	32 b	Canna Canæ	85 a
Camarinum	48 b	Cannæ	49 b
Camarina	52 b	Cannetum	47 b
Cambaia Gambaia	115 b	Canobos	73 a
Cambalu	113 a	Canogiza	122 b

Canopifi

Ptolemæi.

Canopisi	70 b	Carallis ciuitas & promonto.	51 a
Canopus	73 a	Carallitanus sinus	51 a
Cantabri	30 b	Carambis extrema	85 b
Cantabri populi	32 a	Carape	89 a
Cantabricus oceanus	30 b	Carauas	47 a
Cantæ populi Cantij	27 a b	Carbalia	85 b 87 a
Canthatis ciuitas	108 b	Carbantorigum	26 b
Cantinaustathmus statio	116 a	Carca	33 b
Cantioebis	41 a	Carcafo	38 b
Cantium promonto.	26 b	Carcaffona	38 b
Cantuaria urbs, Canterburg	26 b	Carchedon	69 a
Cantuaria, Canterburg	27 b	Carciniti flu. ostia	53 a
Canucis	67 b	Carcine	54 a
Canusium	49 b	Carcoma	67 b
Capactoni	97 b	Carcinna ciuitas	54 a
Capadociæ situs	87 b	Carcorella	72 a
Capara	30 a	Carcus	124 b
Caparcotia	97 b	Cardamilæ	65 a
Caparcelis	89 b	Cardamine	108 a
Caparra, Capera	30 a	Cardia	58 a
Caparorsa	98 a	Cardia	59 a
Caper flu.	102 a	Cardonæ ducatus	34 a
Capernaum	96 a	Carei populi	120 b
Capha	54 b	Carenlij	51 a
Caphareus promont.	63 a	Carepula	67 b
Caphas mons	77 a	Careffus	63 a
Capitolia olim Hierosolyma	98 a	Caria	83 b
Capitolias	97 a	Cariassa	29 a
Capis	69 b	Cariath arbe	97 b
Capotana	114 a	Caricardama	120 b
Cappasa	30 a	Carigæ	121 a
Capraria infula	49 b	Carilocus	36 b
Caprea infula	49 b	Carima	86 a
Caprus flu.	102 a	Carindia flu. ostia	102 b
Capfa	71 a	Carine	103 b
Capfina ciuitas	106 b	Carini populi	27 a
Capfon	78 a	Carinthia	47 a
Capua	49 a	Carinula	34 a
Caputa	94 b	Carinthia regio	42 b 44 b
Caput Album	76 b	Carifa	29 a
Caput Viride	77 a	Caripraca	105 a
Caput Viride	125 a	Cariffa	86 a
Caput Album & Viride	125 a	Carifti populi	30 b
Caput bonæ spei	125 b	Carifti populi	33 b
Caput bonæ spei	81 a	Carmala	89 b
Caput Crucis	31 a	Carmana metropolis	109 a
Caput Chelidoniae	85 a	Carman Regia	107 b
Caput Sancti Vincetij	29 b	Carmaniae desertæ situs	105 b
Caput S. Andreae	95 a	Carmaniae situs	108 b
Caput Columbarum	62 a	Carmara	121 a
Caput S. Mariae	82 b	Carmelus mons	95 b
Capytium	52 a	Carmina	109 a
Caraceni	49 a	Carmo	29 a
Caracca	33 a	Carna	107 b
Carada ciuitas	106 b	Carna Carana	107 b
Caraga	71 a	Carnalis	89 b

Index

Carnarius sinus	47 a	Casmari	68 b
Carnafa	118 a	Casperia insula	78 b
Carni	47 a	Caspia portæ	103 a
Carniola	47 a	Caspj populi	102 b
Carnus	43 a	Caspira	118 b
Carnutæ	36 a	Caspiræi populi	118 b
Caroea uicus	53 a	Caspium mare	109 b
Caronium	31 b	Cassæ	87 a
Carofa	85 b	Cassandria	59 b
Carpafarum insularum medium	95 b	Cassanitæ	106 a
Carpafia	95 a	Cassida	122 b
Carpasium	95 a	Cassiliū, Cassel	40 b
Carpatus mons	53 b	Cassiope portus	61 b
Carpella extremum	108 b	Cassiope portus	61 b
Carpetani	32 b	Cassiope ciuitas & promont.	61 b
Carpi	69 a	Cassiopolis	90 a
Carpi	82 a	Cassios	92 b
Carpis	69 a	Cassiotis	73 a
Carpis	43 b	Cassiotis	96 b
Carpudæmum	58 b	Cassiterides insulæ	34 b
Carrabia	60 b	Cassium	73 a
Carraca	47 a	Cassius mons	96 a
Carræ	99 b	Castabala	90 b
Carrodunum	43 a	Castellani populi	34 a
Carrodunum	41 a	Castellas	85 b
Carrodunum	54 a	Castellon Dempurias	31 a
Carseoli	48 b	Castellum	75 a
Carfidana	55 b	Castellum peregrinorum	95 b
Carfula hodie	45 a	Castellucium	49 a
Carsum	57 a	Castilia, Castilla	30 b
Cartagena	31 a	Castra	120 a
Cartaia	28 b	Castra Germanorum	67 b
Cartasina	120 a	Castres	38 b
Carteia	28 b	Castrum	46 b
Cartenna	67 b	Castrum nouum	46 a
Carthenniflu. ostia	67 b	Castrum puellarum	27 a
Carthæa	63 b	Castulon	33 a
Carthago urbs magna	69 a	Casurgis	41 a
Carthago uetus	33 b	Casus ciuitas	84 b
Carthago noua	31 a	Catabathmus paruus	74 a
Carthara	99 b	Catabedæ flu. ostia	121 b
Cartheia	63 a	Catadæ flu. ostia	69 a
Cartinaga	120 a	Catæonium promonto.	72 b
Caruanis	88 a	Catalonia Cataluña	30 b
Carura regia Cerobothri	120 b	Catamana	96 a
Carura, quæ & Ortospana	114 b	Catana Colonia	52 a
Carya	85 a	Catanæi	52 a
Carystus	63 a	Catani populi	74 a
Casalus sinus	50 a	Catania Catina	52 a
Casama	97 a	Catæoniæ præfecturæ	89 b
Casanium	112 a	Catara	107 b
Casape	109 b	Cataractes	86 b
Casce	114 a	Cataracti flu. ostia	65 b
Casilinum	49 a	Cataracti flu. ostia	86 b
Casius mons	73 a	Catari populi	38 b
Castlona	33 a	Catarobonis flu. diuertigium	39 b
			Cathabatmos

Ptolemæi.

Cathabatmos magnus	72 b	Celnij flu. ostia	26 b
Catharum	44 b	Celmantia	41 b
Catharum promontorium	77 a	Celſa	34 a
Cathay	111 b	Celſitani	51 a
Catheï populi	119 b	Celtiberi	33 a
Catena mundi	58 a	Celtici Bætici	29 a
Cathrapis flu. ostia	108 b	Celtici Luſitani	30 a
Caticardama	117 a	Celtogalatiæ Lugdunenſis ſitus	35 b
Catinenſes	52 a	Celtogalatiæ Aquitaniæ ſitus	34 b
Catifa	114 b	Celtogallia	35 b
Catralucos	30 a	Cemellio	47 b
Catti	40 a	Cemeneleum	47 b
Cattiderides inſulæ	34 b	Cemmeni montes	36 a
Cattigara Sinarum ſtatio	123 b	Cenabum	36 a
Caturactonium	27 a	Cenæum promonto:	63 a
Caturgidi	47 b	Cenchrea	95 a
Catyeuchlani populi	27 b	Cenchreæ nauale	64 b
Cauaillon	38 b	Cene promontoria	83 a
Cauari	38 b	Cenelata ciuitas	50 b
Cauaris	110 b	Ceneroth lacus	96 a
Cauca	32 a	Ceneſtum	50 b
Caucana portus	52 a	Cenionis flu. ostia	26 b
Caucasi montis promonto:	91 b	Cenomani	36 a
Cauci populi	25 b	Centauri	60 a
Caucones	82 a	Centinum	48 b
Caudriacis flu. ostia	108 b	Centorpia	52 a
Cauilla	58 b	Centos uicus	106 a
Caunos inſula	28 a	Centrones	47 b
Caunus	83 a	Centurinum ciuitas	50 b
Cauo di ſole	46 a	Centuripæ	52 a
Caura	30 a	Ceos	63 a
Caurium	30 a	Cephalenia inſula & eiufdē nominis ci.	61 b
Cauros	63 b	Cephalenia ciuitas	61 b
Caux	35 b	Cephaleniæ maxime ſeptētrio. pmōt.	61 b
Cayl	117 a	Cephaleniæ maxime australe pmont.	61 b
Cyro	75 b	Cephalodum	51 b
Cayſtrus	90 a	Cephaloneſus	53 a
		Cepheni	100 b
Ce		Caphiſia	62 a
		Cepiana	30 a
Cebena mons	36 a	Ceramus	83 a
Cecila	28 b	Cerauge	121 a
Cecilia Gemillina	30 a	Ceraſus	87 b
Cecilia	96 b	Ceratus	65 b
Cecino	87 b	Cerauna	71 b
Ceculi	48 b	Ceraunia	95 a
Cedar	100 a	Cerauni montes	61 a
Cefalœdis	51 b	Cerauni	44 b
Celama	68 a	Cerauniorum promonto.	91 b
Celano	48 b	Cerbica	71 a
Celendris	90 a	Cercegli	46 a
Celenorum tumulus mons	86 a	Cercetidis ſinus	91 a
Celia	42 b	Cercinna inſula & ciuitas	71 b
Celia	49 b	Cercopia	84 a
Celida	72 b	Cereapolis	64 a
Celydna	122 b	Cereſſus	34 b

Index

Cereura	116 b	Chaones	61 a b
Cerinthus	63 a	Chaonia	61 a
Cerlel	67 b	Chaonia	96 b
Cerne insula	78 b	Characi	84 a
Cerontes populi	27 a	Characmoba	98 b
Cerretani populi	34 a	Charan	99 b
Cersunum	50 b	Charax	54 b
Certiffa	43 b	Charax	89 a
Ceruaria	33 a	Charax seu uallum	105 a
Ceruertere	48 a	Chargatha	107 b
Ceruini	50 b	Charidemi promont.	28 b
Cesæna	48 a	Chariphi Indi flu. ostium	116 b
Cesauo	47 a	Chariusti flu. ostia	92 a
Cesi ciuitas	84 b	Charlieu	36 b
Cessero	38 b	Charmonia	29 a
Cestri flu. ostia	86 b	Charracharta	110 b
Cestria, Chestre	26 a	Chartres	36 a
Cetæum promonto.	124 a	Chasbia	88 b
Cetis prouincia	90 a	Chasira	94 a
Ceua	47 b	Chatari populi	119 b
Cezimbra	29 b	Chatatræ, quæ & Chelonitides dicuntur	
		insulæ	80 b
Ch		Chathei populi	119 b
Chaberi flu. ostia	117 a	Chatracharta	102 a
Chaberi fluuij fons, in monte Adifas		Chatramotitæ populi	107 a
thro	118 a	Chatriæi populi	119 b
Chaberis ciuitas	117 a	Chatrisce	114 a
Chabora	99 a	Chaurana	112 b
Chaboras fluuius	99 a	Chaurina	114 a
Chabrii flu. ostia	59 b	Chelbeus	71 b
Chabuata	107 b	Chelidoniæ scopuli quinque	85 b
Chadacha	93 a	Chelonates	64 a
Chæreda	72 a	Chelonidæ paludes	77 a
Chæronea	63 a	Chelonites promonto.	64 a
Chætæ	60 b	Chelonites sinus	64 a
Caistri flu. ostia	83 a	Chelonitides insulæ seu Cathatræ	80 b
Chalcedon	81 b	Chenoboscia	76 a
Chalcedonij	82 a	Cheroga	31 b
Chalcidicæ	59 b	Cheronia	63 a
Chalcidice	60 b	Chersini flu. ostia	52 b
Chalcidice	97 a	Chersis uilla	72 a
Chalcis	62 b	Chersonesi extrema	106 a
Chalcis	63 a	Chersonesi extrema	106 b
Chalcis	97 a	Chersonesi situs	58 b
Chalcis iuxta Euripum	63 a	Chersonesus	51 a
Chalcitis regio	122 b	Chersonesus	52 a
Chaldæi	100 b	Chersonesus	54 b
Chaleus	62 a	Chersonesus	64 b
Chalibonitis	96 b	Chersonesus	65 a
Challon	36 b	Chersonesus	65 b
Chalusi flu. ostia	39 a	Chersonesus	71 b
Chalybon	96 b	Chersonesus	78 b
Cham	97 a	Chersonesus	116 b
Chamanensis præfectura	88 b	Chersonesus extrema	62 b
Chamani	40 a	Chersonesus extrema	63 a
		Chersonesus magna	72 b

Ptolemæi.

Cheronesus parua portus	73 a	Chryforoas flu.	96 a
Cheronesus extrema	104 b	Chuchina	116 b
Chertobalus	43 a	Chuduca	101 a
Cherza	52 b	Chumana	101 a
Chesbon	98 b	Chufari flu.ostia	76 b
Chettæa uilla	73 a	Chuxambari mons	70 a
Chij caput	83 a	Chuxis	71 a
Chij insulæ ciuitas	63 a	Chyde	38 a
Chilia	57 a	Chyde flu.ostia	51 b
Chinalaph flu.ostia	67 b	Chylemath flu.ostia	67 b
Chinna	45 a	Chymo uicus	73 a
Chios ciuitas	84 b	Chyreticæ	61 a
Chipiona	28 b	Chytrus	95 b
Chiriphe	101 a		
Chizala	68 b	Ci	
Chnigaphola urbs	123 a	Cia insula	63 a
Chnubis	76 a	Ciabri diuertigium	55 b
Choana	103 b	Ciacis	89 b
Choana	105 b	Ciamum promont.	65 b
Choana	110 b	Cianica	89 b
Choaspa	115 a	Cibina	103 b
Choastra	103 b	Cibotos	84 b
Chobata	93 a	Cibyra	84 b
Chobath	67 b	Cicabo	92 a
Choburgk	41 a	Cilicia aspera	87 a
Choce	100 b	Ciliciæ situs	90 a
Chodda	109 a	Cilia	42 b
Cholbesina	111 a	Cilini populi	31 b
Cholimam	94 b	Clime	71 a
Cholle	97 a	Cimara	123 a
Cholmadara	96 b	Cimeriaci montes	61 a
Chologi	88 a	Cimerius bosphorus	54 b
Cholua	94 a	Cimmerium	54 b
Cholua	94 b	Cimmerium promontorium	90 b
Choluata	94 a	Cimolis insula, in qua ciuitas	65 b
Choma	85 b	Cimolis	83 b
Chomara	110 b	Cimon mons	85 b
Chonnamagara	118 b	Cindia	118 b
Chora	84 a	Cineodcolpitæ	106 a
Chorazim	97 b	Ciniata	86 a
Chordube	87 b	Cinithij	70 a
Chorodna	104 b	Cinna	34 b
Chorographia quid	5 a	Cinna	86 b
Choromitrena regio	103 a	Cinna	102 a
Chorla	94 a	Cinna	104 b
Chorsabia	89 a	Cinnaba mons	68 a
Chorsei flu.ostia	96 a	Cinopolis	85 b
Chofair	73 b	Cinsterne	69 b
Chotæna	89 b	Cinyphus flu.	70 a
Chrabasa	71 a	Cipipa	70 b
Cretina	30 a	Circæum promon.	46 a
Chrōmyorum extrema	95 a	Circidij flu.ostia	50 a
Cronis flu.ostia	52 b	Cirna mons	69 b
Chryse insula	123 a	Cirni insulæ situs seu Corsicæ	50 a
Chrysera insula	123 a	Ciromandel	117 a
Chrysoanæ flu.ostia	121 b		

Index

Cirra	89 b	Climax	107 a
Cirra deorum	121 b	Clipea	69 a
Cirrada regio	122 b	Clitæ	82 b
Cirra	62 a	Cliternum	48 b
Cirfe	82 b	Clitor	64 b
Cirta Iulia	70 b	Clodiani flu. ostia	31 a
Cisamus ciuitas	65 b	Clostenenburg	42 b
Cisanus	47 a	Clostra	46 a
Cissæ flu. ostia	87 b	Clota æstuarium	26 a
Cissæ	67 b	Cluaca	103 b
Cissij	87 b	Clunia Colonia	32 b
Cissij Susij	103 b	Clunium ciuitas	50 a
Cistertium	39 a	Clupea	69 a
Cistoboce	55 b	Clusium	48 a
Citamum	94 b	Clusium	49 a
Citarij montis	60 a	Clysmæ præsidium	73 a
Citharistos promonto.	38 b		
Citium ciuitas	95 a	Cn	
Ciudad real	32 b	Cnema ciuitas	53 a
Ciudad Rodrigo	30 a	Cnemides	62 b
Ciuitas castelli	48 b	Cnidus ciuitas & promont.	83 a
Ciuitas palmarū	98 a	Cnosus	65 b
Ciuitas uetus	46 a		
Cizara	89 b	Co	
		Co	75 b
Cl		Co ciuitas	84 b
Clamidia	63 b	Coæ flu. fontes	117 b
Clauis flu.	49 a	Coamoni	110 b
Clarentia	63 b	Coanca	119 a
Claternæ	48 a	Coara	97 a
Claudia	42 b	Coatras mons	101 b
Claudia	89 b	Cobe. Emporium	79 a
Claudiana castra urbs	27 b	Cobiij	74 b
Claudiocestria	27 b	Cocala	117 a
Claudiomirium	31 b	Cocalia	88 b
Claudiopolis, quæ & Bithynium	82 a	Cocconagara	123 a
Claudiopolis	86 a	Cocconagæ populi	120 a
Claudiopolis	89 b	Cocconati tres insulæ quarū mediū	108 a
Claudiuium	42 b	Coccoranagara	123 b
Claudus insula, in qua ciuitas	65 b	Cockermouth	26 a
Clazomene	57 b	Cocus promonto. & ciuitas	65 a
Clazomene	83 a	Codana	94 b
Cleartis palus	73 b	Codanonia insula	41 b
Cleonæ	64 b	Codane	116 a
Cleopatrida	73 a	Coddura	117 a
Cleperu	41 a	Codrana	119 a
Clepidana	54 a	Coeamba	115 b
Clesenburg	56 a	Coela	59 a
Cleserburgum	55 a	Coele Syria	97 a
Cletharro	98 b	Coelerini populi	32 a
Clides extrema	95 a	Celiobriga	32 a
Clides insulæ	95 b	Coelos	59 a
Climax	74 a	Coenoenum	40 b
Climax	85 a	Coeranum	90 a
Climax Castellum	85 b		
		Cognabanda	

Ptolomæi.

Cognabanda	119 b	Comum aut Toenea uicus	47 b
Cognandaua	118 b	Conane	87 a
Cogni	88 b	Conca	32 a
Colaca	119 a	Concana	37 a
Colaicum promont.	117 a	Concha	33 a
Colancorum	41 a	Conchylum	72 a
Colania	27 a	Concordia	30 a
Colarina	100 a	Concordia	47 a
Colarnum	30 a	Concordia colonia	47 a
Colchi emporium	116 b	Condabora	33 a
Colchinum	116 b	Condate	36 a
Colchidis situs	92 a	Condica	85 b
Colchis	94 b	Condiuincum	36 a
Colenderis	90 a	Condota	122 b
Colentum	45 a	Confloenta	32 b
Coletani	43 a	Confluentia	37 b
Coli ciuitas	121 b	Congustus	86 b
Colias	76 b	Conica	86 a
Collops magnus, uel Cullu	69 a	Coniunctio Hermi amnis & Pactoli	
Collops paruus	ibidem	fluuij	83 a
Colmenariū	33 b	Conna	84 a
Colobon terminus promont.	79 a	Consentia	49 b
Colobrassus	87 a	Constana	70 b
Coloe ciuitas	80 a	Constantia	37 b
Coloe palus ex qua Astapus fluit	80 a	Constantinopolis	58 a
Colon ciuitas	117 a	Consuantæ	42 a
Colone	64 a	Conta	118 b
Colonia	37 b	Contacossyla Emporium	117 a
Colophon	83 a	Contestani populi	31 a
Colsa	95 a	Contestani populi	33 b
Colubraria insula	34 b	Contributa	26 a
Columbaria	37 b	Conuuey flu.	26 a
Colymbanium promonto.	51 a	Coos, coum	84 b
Comana	82 a	Copa	90 b
Comana	85 b	Copæ	63 a
Comana	110 b	Copar uicus	106 a
Comana Capadociæ	89 b	Cophanta	109 a
Comana pontica	88 a	Cophanta portus	109 a
Comani populi	110 b	Cophes flu.	117 b
Comania	92 a	Coptos ciuitas	76 a
Comba	85 a	Cora	49 a
Combuſta	108 a	Corace	98 b
Comedorum montana regio	111 b	Coracensij	51 a
Comenij	44 b	Coracensium	86 b
Comidana	55 b	Coracis flu. ostia	91 a
Comidia	81 b	Coracis montis promonto.	91 b
Commacum	87 b	Coracodes portus	50 b
Commagena	96 a	Coralius	82 a
Commaria extrema	116 b	Coranto	46 b
Como	47 b	Corasine regia	111 a
Comonni	38 b	Corasini Corasmini	110 b
Comopolis	102 a	Corax mons	62 b
Complutica	32 a	Corax promont.	54 b
Complutum	33 a	Corbasa	87 a
Compostella	30 b	Corbeuntus	86 a
Compsa	49 a	Corcobara ciuitas	124 a

Ptolomæi

Crassetum	48 a	Cuneus ager	29 b
Cratas	52 a	Cuni	115 b
Cratia quæ & Flauiopolis	82 a	Cuniocharium	51 a
Cremna colonia	87 a	Cunusitani	51 a
Cremona colonia	47 a	Cuphe	78 a
Crenide	60 b	Cupra maritima	46 b
Crenides	59 b	Cupra montana	48 a
Crepfa	45 a	Curaporina	119 a
Cresso portus	83 a	Curcum	44 b
Cretæ insulæ situs	65 a	Curch	90 a
Cretopolis	87 a	Curellur	120 b
Creusa	62 a	Curetes	61 b
Creusis	62 a	Curgia	29 b
Crexa	45 a	Curia	27 a
Criffa	62 a	Curiandra	110 b
Critea	59 a	Curianum promonto.	34 b
Criu metopon	54 b	Curfelinium	49 a
Criu, hoc est Arietis frons promonto.	65 a	Curias extrema	95 a
Croatia	44 a	Curicta insula	45 a
Crocodilorum ciuitas	75 b	Curicum	45 a
Crocodilorum ciuitas	76 a	Curita	45 a
Croia regia	60 b	Curium ciuitas	95 a
Cromna	82 a	Curna	103 a
Cron	56 a	Curnonium	34 a
Croni uel Saturni promont.	79 a	Curobis	69 a
Cronius mons	64 b	Curfus	29 a
Crotiatonum	35 b	Curta	43 b
Croton ciuitas	46 b	Curua Euboeæ	63 a
Crunos	57 a	Curua Siria	97 a
Crutone	46 b	Curula ciuitas	117 a
Crya	85 a	Cusæ flu. ostia	66 b
Cribizi	57 a	Custodia Hermopolitana	75 b
Crypta	95 a	Cutiaris flu. ostia	123 b
Cryptus portus	106 b		
	Ct		Cy
		Cyamba prouincia	121 b 123 b
Ctemenæ	61 a	Cyane	85 a
Ctenis portus	54 b	Cyaneæ insule	58 b
Ctesiphon	102 a	Cyanei flu. ostia	92 a
	Cu	Cyaneorum insula	82 b
		Cybele	86 a
Cua	108 a	Cybisstra	89 b
Cuacerni	32 a	Cybros	96 b
Cuba	120 b	Cycistra	88 b
Cubina	94 b	Cydna	60 b
Cuchina	109 a	Cydna	85 a
Cucua colonia	70 b	Cydni flu. ostia	90 a
Cucunda	92 a	Cydnius flu.	92 b
Cuina colonia	71 a	Cydon Cydona	65 b
Cuma	83 a	Cydonis	65 b
Cumæ	46 a	Cyiza portus	109 a
Cumania	90 b	Cyllene nauale	64 a
Cumueni	35 b	Cyme	85 a
Cumeum Coni	47 b	Cyniphi. flu. ostia	69 b
		Cyniphus flu.	77 a

Index

Cynon uel Canum ciuitas	75 b	Dædala	85 a
Cynopolis	75 b	Dædalo locus	85 a
Cynossena	73 a	Dæla	108 a
Cynosura promonot.	62 b	Dæmonum	108 a
Cyntia	63 b	Dagana ciuitas sacra Luna	124 a
Cyrus	62 b	Dagona	89 a
Cypæra	61 a	Dagusa	89 a
Cyparissæ	64 a	Daguta	83 b
Cyparissia	64 a	Daicis flu. ostia	112 a
Cyparissia	84 b	Daix amnis	112 a
Cyparissium promontorium	64 a	Dalifandus	19 b
Cyphanta	65 a	Dalmatię & Illyridis situs	44 a
Cyphanta portus	64 a	Dalmatia	44 b
Cypri insulæ situs	95 a	Damala	64 b
Cypselia	58 b	Damania	33 b
Cypselus	58 b	Damascus	97 a
Cyptasia	85 b	Dalasi montes	122 a
Cyrecbata	102 b	Damiata	73 a
Cyrene	72 a	Damma	115 b
Cyrebes situs	71 b	Damna	113 b
Cyrescheta	111 a	Damnij populi	27 a
Cyri flu. ostia	92 b	Damnonium, quod etiam dicitur Ocrinū pro-	
Cyri flu. hostia	102 b	montorium	26 b
Cyrius	60 b	Dan	97 a
Cyropolis	102 b	Danaba	97 a
Cyrrestica	96 b	Danai	60 b
Cyrupolis	102 b	Danati	88 a
Cytæum	54 b	Dandaca	54 b
Cytæum	65 b	Dania	39 a
Cyteorum	87 b	Danubij caput	39 b
Cyteinium	62 b	Danubij conuersio iuxta Cornacum	43 b
Cytheræ insulæ ciuitas	65 a	Danubij ostia septem	56 b
Cytheron mons	62 b	Daona	123 a
Cytinum	62 b	Daonæ flu. ostia	122 a
Cytis insula	80 b	Daonas fluuius	122 a
Cytini	43 a	Daphna	100 b
Cytnus	63 b	Daphne	96 b
Cytorum	81 a	Daphnine insula	80 b
Cytracha	112 a	Daphnusia, quæ & Thynias insula	82 b
Cyzicus	82 a	Daradi flu. ostia	77 a
		Daradus fluuius	77 a
		Daræ flu. ostia	108 b
		Daraniſſa	94 b
Da		Darapsa	111 a
D Abaufa	99 b	Darat	77 a
Dabia	70 b	Darcama	114 a
Dablis	82 b	Durdania	82 b
Dabronæ flu. ostia	25 b	Dardania insula	58 b
Dacasia	86 a	Dardanum	82 b
Dacia	39 a	Daremna	99 b
Daciæ situs	55 a	Dargamanis fluuius	110 a
Dacij populi	35 b	Dargamanis flu. fontes	ibidem
Dactonium	31 b	Dargcedes fluuius	110 a
Dadales	84 a	Dargcedis flu. fontes	ibidem
Dadara	100 a	Dariaufa	103 a
Dadaſtana	82 b	Darieus	103 a
Dades extrema	95 a		

Ptolemæi

Darini populi	25 b
Dariorigum	36 a
Darittis regio	103 a
Darna	102 a
Darnis	72 a
Daroacana	114 b
Dartha	102 a
Daruernum	27 b
Darum uicus	79 b
Dascuta	89 a
Dascylium	81 b
Dascylos	81 b
Datos	60 b
Dauaba ciuitas	112 b
Dauchis mons	81 a
Daudyana	94 b
Daulia	60 a
Daulis	62 b
Daurisj	44 b
Dausdana	57 b
Dax	35 b
Daxata	113 b

De

Deba	96 b
Deborus	60 a
Debris	78 a
Decan	108 b
Decapolis	97 a
Deciatij populi	38 b
Dedacana	82 a
Dedala	118 b
Dee fluuius	26 a
Degia	102 a
Deli insulæ ciuitas	63 b
Delium	63 a
Delminium	44 b
Delphi ciuitas	62 b
Delphinatus	38 b
Delphini portus	45 b
Demetrias	59 b
Demna	44 b
Demus amnis cuius fontes	111 a
Denia	31 a
Denonia prouincia	28 a
Denoushire prouincia	28 a
Denselate	58 a
Deobriga	30 a
Deobriga	32 b
Deobrigula	32 b
Deopalli	120 b
Deorum currus mons	77 a
Deorum portus	67 b
Deparetij	60 b
Dera	104 a

Deranebilla	109 a
Derbe	88 b
Derotte	75 a
Derra	59 b
Derrij	44 b
Derrima	96 b
Deriopes	44 b
Derris extrema	59 b
Derris extrema	73 a
Dertona	47 b
Dertosa	33 b
Dessana	47 b
Detiana	34 b
Detunda	28 b
Deua	108 a
Deuaflu:	30 b
Deuana	27 a
Deuana	27 b
Deuana castra	27 b
Deucaledonius oceanus	26 a
Deueltus Colonia	58 b
Deuona	41 a

Di

Dia	63 b
Dia insula	65 b
Diabate insula	51 b
Diabolite	36 a
Diacheris præsidium	72 a
Diacum	57 a
Diamunæ flu. fontes	117 b
Dianæ uel Artemidis fanum	62 a
Dianæ fanū	81 b
Dianæ portus	50 a
Diannium	31 a
Diarroea portus	72 a
Diasquillo	81 b
Diatesbes	50 b
Diboma	60 a
Dibra	57 a
Dicæarchia	46 a
Dictamum	65 b
Dictana	65 b
Dicteus	65 b
Dicte mons	65 b
Dictis	86 a
Diditua	101 a
Didymæ insulæ duæ	76 b
Didyme insula	52 b
Didymi montes	106 b
Didymi occidentalia	83 b
Didymi orientalia	86 a
Diepa	27 b
Dierna	56 a
Digima	107 b

Index

Diglane	93 a	Dirmons	67 a
Diglito	93 b	Dizaca	94 a
Digne	39 a		
Diluron	31 a	Do	
Dima	63 b		
Dimenſij	57 a	Dobuni populi	27 b
Dimetris, hoc eſt Cereris Scopias promon-		Docimæum	84 a
torium	79 a	Docimia	84 a
Dinia	39 a	Docirana	55 b
Dinogetia	57 a	Doclea	45 a
Diocæſarea	84 b	Dogana	114 a
Diocæſarea	88 b	Dolicha	60 b
Diocæſarea	90 a	Doliche	84 b
Dioclia	84 a	Doliche	85 b
Diodori inſula	80 b	Doliche	96 a
Diogenis promonto.	79 a	Dolichite inſula	85 b
Diolcos pſeudoſtomum	73 a	Domana	89 a
Dion colonia	59 b	Domana	107 b
Dion promonto.	63 a	Domiciopolis	90 a
Dion promontorium	65 b	Don flu.	53 a
Dionyſi ſeu Bachi ciuitas	124 a	Doncaſtre	27 b
Dionyſias	63 b	Donia	32 a
Dionyſias	74 b	Donmonij populi	28 a
Dionyſopolis	57 a	Dor Dorum	96 a
Dionyſopolis, quæ & Nagara	118 a	Dora	96 a
Diopolis	82 a	Doram ciuitas	26 b
Diopolis	88 a	Dorath	67 a
Dios uel Iouis ciuitas magna	75 a	Dorbeta	99 b
Dios, hoc eſt Iouis ciuitas parua	76 a	Dorceſtre ciuitas	28 a
Dios mons uel Iouis	70 a	Dordomana	105 a
Dios ſoteros, hoc eſt Iouis ſaluatoris por-		Dorias fluuius	122 a
tus	64 a	Doriæ fluuij caput iuxta Pœninam la-	
Dioſcoridis ciuitas	108 a	cum	47 a
Dioſcoron	74 a	Dorij flu. oſtia	29 b
Dioſcorum portus, uel Caſtoris, & Pollu-		Dorij flu. oſtia	22 a
cis	79 a	Dorilaum	84 a
Dioſcuria, quæ & Sebaſtopolis	92 a	Doris	62 b
Dioſcuriada	108 a	Doris	83 a
Dioſpolis	84 a	Doriſcum	62 b
Dioſpolis	98 a	Doriſcus campus	58 a
Dire ciuitas	79 a	Dorius flu.	122 a
Dirzela	87 a	Dork iuga ciuitas	28 a
Diſta	114 a	Dorticum	56 a
Ditiones	44 b	Dorylæum	84 a
Dittatium	37 b	Dofa	102 a
Diuxæ flu. oſtia	26 b	Dofara	120 a
Diuxæ flu. oſtia	30 b	Dofaronis flu. oſtia	117 a
Diuertigium Abiſti flu. cum Danubio, poſtea		Dofaronis fluuij fontes in Vxento mon-	
Danubius ſectitur ad aultrū	39 b	te	118 a
Diuertigium Boacti fluuij	45 b	Doththa	103 b
Diuertigiū Catarobonis fluuij, qui ad Daciam		Dou flu.	34 b
fertur	39 b	Douer, ciuitas	27 b
Diuguntorum forum	47 a	Doux flu.	38 a
Dium	97 a		
Diiodurum	37 b	Dr	
Diur flu. oſtia	66 b	Dracontinus inſula	71 b

Ptolomæi.

Dracuna	42 a	Duria	31 a
Draga	108 a	Duria	47 a
Dragonera	34 b	Durius flu. Duero	29 b
Drangianæ situs	114 b	Durocotorum	37 a
Draftoca	114 b	Durostorum legio	57 a
Draftoca	118 a	Durotriges populi	27 b
Dratæ	88 b		
Drauis flu.	43 b	Dy	
Drepana	51 b	Dyma	58 b
Drepanè	61 b	Dyme	63 b
Drepanum	51 b	Dymethus	52 a
Drepanum promonto.	65 b	Dyndarij	44 b
Drepanum promont.	72 a	Dyris	66 b
Drepanum promontorium	73 a	Dyrrhachium	59 a
Drepanum promonto.	95 a		
Drepanum promontorium quod & Rhium dicitur	63 b	Ea	
Drepfa metropolis	111 a	Eafso ciuitas	30 b
Drilonis flu. ostia	44 b	Eafso promont.	ibidem
Drodagh ciuitas	25 b		
Dromos Achileos	53 a	Eb	
Drosache	113 b	Eba	48 a
Druentia caput	38 a	Ebagena	88 b
Druentia similiter commixtio	ibidem	Ebdani populi	25 b
Druphegis	56 a	Eblana ciuitas	25 b
Drusias	98 a	Eboda	98 b
Drusipara	58 b	Ebodurum	42 a
Drusomagus	42 a	Ebora	28 b
Druzon	84 b	Ebora	30 a
Dryllophyllite	120 a	Ebora	33 b
Drymodis	64 b	Eboracensis metropolis	27 a
		Eboracum	27 a
Du		Ebriapa	91 b
Dublina ciuitas Deuillyn	25 b	Ebriffos insula	34 b
Ducleatg	44 b	Ebro flu.	31 a
Dudum	78 a	Ebuda insula	25 b
Dudufa	86 a	Ebuda alia	26 a
Dueona	35 a	Ebura	30 a
Dueñas	32 a	Eburaici	36 a
Dui flu. ostia	66 a	Eburodunum	47 b
Dulcigno	44 b	Eburum	41 a
Dumetha	110 b	Ebusmi regia	110 b
Dumma insula	28 a		
Dunbor flu.	26 b	Ec	
Dunga	116 b	Ecana	49 b
Dunium	28 a	Ecdamana	86 b
Dunmonij populi	28 a	Ecdippa	95 b
Dunum	25 b	Echbatana	103 b
Dunum sinus	26 b	Echedori flu. ostia	59 b
Dur flu. ostia	25 b	Echinades insulæ	61 b
Duraba	101 a	Echinus	61 b
Durazo	59 a	Echinus	59 b
Durdi occidentaliora	67 b	Echinus pagus	72 b
Durdus mons	67 b		
Durga	71 b		

Index

Ecthenias	98 a
Ectodurum	42 a
Ed	
Edel	91 a
Edenburg	27 a
Edeffa	99 b
Edeta, quæ etiam Leria dicitur	33 b
Edetani	31 a
Edetani	33 b
Ediffa	60 b
Edonis	60 a
Edonis	82 b
Edri quæ deserta est	26 a
Edulius mons	31 a
Eg	
Egbatanis	103 b
Egdubeda mons	31 a
Egnacia	46 b
Egonis promonto	59 b
Egosa	34 a
Egosthenia	62 b
Egra Eger	41 a
Egurri populi	31 b
Ei	
Elacia	62 b
Elæa extrema	95 a
Elææ portus	61 b
Elæus, & adhærens promonto.	59 a
Elæus	61 b
Elam	98 a
Elana oppidum	98 b
Elancorum Emporium	116 b
Elar	98 b
Elatæ flu. ostia	82 a
Elatea	62 b
Elb	39 a
Elbocoris	30 a
Elbora	33 a
Elcebus	37 b
Eldana	32 a
Eldana	122 b
Elegia	94 a
Elere	97 b
Elea Pergamorum naualia	83 a
Electræ flu. ostia	65 a
Elephantina insula	76 a
Elephas mons	79 a & 80 a
Elefuri	106 a
Eleusa	98 a
Eleusin	63 a

Fleufis	6 az
Eleuteri flu. ostia	51 b
Eleuternæ	65 b
Eleutheræ	65 b
Eleutheri flu. ostia	95 b
Elia	64 a
Eliconis flu. ostia	51 b
Elifa	99 b
Elimeda	103 a
Elix	64 a
Elix	64 b
Elithya, hoc est Lucinæ ciuitas	76 a
Ellopia	63 a
Elorus	52 b
Elfaba	79 b
Elfatia	37 b
Eluetij	77 b
Eluif	39 a
Elufa	98 a
Elycoci	39 a
Elyma	60 a
Elymais	104 b
Elymei populi	104 a
Elymiotij	59 a
Em	
Emath	96 b
Emathia	59 a
Emathia	60 b
Embolæa	93 a
Embolima	119 a
Embolum uicus	106 a
Emerich	40 b
Emerita	30 a
Emefa	97 a
Eminacium	45 a
Emmaus	98 a
Emodes mons	116 a
Emodorum pars occidentalis	112 b
Emodorum etiam, & eorum, qui Serici dicuntur pars orientalis	113 a
Emona	43 a
Emorrei	98 a
Empelathra	119 a
Emporicus sinus	66 a
Emporie	31 a
Emporium Segestanum	51 b
En	
Enderum	45 b
Enetia	85 b
Engada	98 a
Engium	52 b
Eniandos	90 b
Enisipia	76 a

Ptolemæi.

Enna	52 b
Enona	44 a
Enosciuitas	58 a
Entelia	89 b
Entella	52 b
Entellæ flu. ostia	45 b
Eo	
Eordei	60 a
Ep	
Epetium	44 b
Epha	52 b
Ephesiades insulæ	52 b
Ephesus	83 a
Ephialtium promonto.	84 b
Ephitifa	65 b
Ephyra	64 b
Epia	64 a
Epiacum	27 a
Epicæros	98 a
Epicaria	45 a
Epidamus	59 a
Epidaphne	96 b
Epidaurus	64 a
Epidaurus	44 b
Epidaurus	64 b
Epidiî populi	27 a
Epidium	26 a
Epidium promonto.	26 a
Epitecta	82 b
Epina	64 b
Epiphania	96 b
Epiphania	90 b
Epitausa	119 a
Epiri situs	61 a
Epitherias	79 a
Epla insula	65 a
Epoma	61 b
Eporedia	47 b
Eq	
Equestris	37 b
Er	
Erça	64 b
Eræum	51 a
Eragiza	96 b
Erbeffus	52 a
Erchoas	79 b
Erdini populi	25 b
Erdonia	49 b
Ereapolis	64 a

Erech	99 b
Erene	124 b
Eres	38 b
Ereffus	179 b
Eretria	63 a
Eretriæ	61 a
Erfordia	41 a
Erffort	41 a
Erga	34 a
Erganiciū	33 a
Ergauia	34 a
Ergauica	33 a
Eriboea	82 a
Eriboea	60 b
Ericenum	51 a
Ericis portus	45 b
Ericis sinus intima	ibidem
Ericodes insula	52 b
Ericus	98 a
Ericusa	52 b
Ericusa insula	61 b
Eridanus	46 b
Erigonum fluuius	60 a
Eri flu. ostia	35 b
Erineum	62 b
Erineus	62 b
Erineus portus	63 b
Eris flu.	49 a
Eristhe ciuitas	106 a
Erithini scopuli insulæ	82 b
Ernaginum	38 b
Errebantium promonto.	51 a
Eruptio Sirbonidis paludis	73 a
Erupa	100 b
Erymna	84 a
Erythia insula	67 a
Erythræa	29 b
Erythræ	83 a
Erythræa insula	67 a
Erythræum promont.	65 b
Erythron locus	72 a

Es

Esbuta	98 b
Escaloua	97 b
Escarpanto	84 b
Escua	29 a
Esebon	98 b
Eser	79 b
Efernia	49 a
Esino	46 b
Esino flu.	46 b
Esium	48 b
Essedon	113 b
Essina Emporium	79 a

Ptolemæi.

Fifera	30 a	Forum Segusianorum	36 b
		Forum Sempronij	48 b
	F1	Forum Tiberij	37 b
		Forstleisz	40 b
Flandres	36 b	Fossæ Marianæ	38 a
Flandres	37 a	Fossæ Papyrianæ	48 a
Flauia	97 b	Fossebrone	48 b
Flauialambris	31 b	Fossonouum	48 a
Flauiano	46 b	Four	35 b
Flauianum	43 a		
Flauiobriga	30 b		Fr
Flauionauia	30 b		
Flauiopolis, quæ & Cratia	82 a	Francauilla	46 b
Flauiopolis	90 b	Frascati	48 b
Flauium Brigantium	30 b	Fratuolum	49 b
Flauona	44 a	Fregelle	49 a
Flexio Anæ fluuij ad ortum	28 a	Freius	38 b
Florensola	47 b	Frentani	46 b
Florentia	48 a	Frentani	49 a
Fluentia	48 a	Fretum magnum	67 b
	Fo	Frideck	41 a
		Fridunald	41 a
Folia noua	83 a	Frigoli Friul	47 a
Folia uetera	ibidem	Frisij	40 a
Fomillan	32 a	Frusinona	49 a
Fondi	49 a	Frusinum	49 a
Fons qui appellatur Stygis aqua	107 a		Fu
Fonfrabia Fontarrabie	30 b		
Fontes Anæ flu.	28 a	Fulgineum	48 b
Fontes Bætis flu.	28 b	Fulsinium	45 a
Forcheim	41 a	Fundi	49 a
Forliuio Forli	48 a	Fuoa ciuitas	75 a
Formæ	46 a	Furtarca	55 a
Formianus sinus	46 a		
Formionis fluuij ostia	47 a		Fy
Fornacis	29 a		
Foroiulienfes	47 a	Firth flu.	26 b
Fortia mcenia	91 a	Fyterni flu, ostia	46 b
Fortunatae insulæ	78 b		
Forum Bibalorum	32 a		Ga
Forum Claudij	47 b		
Forum Cornelij	48 a	GAbala	95 b
Forum Claudij	48 a	Gabala	97 a
Forum Diuguntorum	47 a	Gabale	103 a
Forum Egurorum	31 b	Gabæ	105 a
Forum Flaminij	48 b	Gabalæca	34 a
Forum Iulium	28 b	Gabanodurum	42 b
Forum Iulium Colonia	38 b	Gabara	100 b
Forum Iulium Colonia	47 a	Gabe	97 a
Forum Limicorum	32 a	Gabena	103 b
Forum Narbasorum	ibidem	Gabra	104 b
Forum Liuij	48 a	Gabrantuicorum portuosus sinus	26 b
Forum Neronis	39 a	Gabris	103 a
Forum Poplij	49 a	Gadara	97 a

Index

Gadafena	88 b	Gannaria extrema	76 b
Gades	29 b	Gannodurum	37 b
Gadi	48 a	Gaoris fluuij ostia	116 b
Gadini populi	27 a	Gap	38 b
Gadira uel Gades ciuitas	29 b	Gaphara	74 a
Gadirtha	100 a	Garama Metropolis	78 a
Gaditura	29 b	Garamantica ualis mons	77 a
Gadora	97 a	Garamantes	77 b
Gæa ciuitas	107 b	Garapha portus	69 b
Gæsa	107 b	Garaphi montes	68 a
Gaga	103 a	Garas mons	68 a
Gagalmira	118 b	Garbato mons	80 a
Gaia insula	71 b	Garbendia	92 a
Gaieta	46 a	Gardaocrete præfecturæ	88 b
Galapha	67 a	Gardix lacus	47 a
Galatia	83 b	Garescus	60 a
Galea	31 a	Garganus mons	46 b
Galecia Galicia	30 b	Gargara mons	83 b
Galiba extrema	124 a	Garilianus flu.	46 a
Galilea	67 b	Garieni flu. ostia	26 b
Galla	103 a	Garnarce	89 b
Gallaici Bræcarij	32 a	Garonne	34 b
Gallaici Lucenses	31 b	Garra	68 a
Galleci Gallegos	30 b	Garumnæ fluuij ostia	34 b
Gallegos	31 b	Gascougne	34 b
Gallia Celtica	35 b	Gasmara	68 b
Gallia Comata	34 b	Gasorus	60 a
Gallia Togata	47 b	Gat	97 b
Gallica	82 a	Gaudameda	10 a
Gallica Flauia	34 a	Gaudameda	102 a
Gallipolis	39 a	Gaulos	65 b
Galolum	85 b	Gaudos Galata	71 b
Gallogræcia	85 b	Gaumellum	47 b
Galybe	71 b	Gauna	103 b
Gamalica	120 b	Gauræna	88 b
Gambaleschia	111 b	Gaurus mons	79 a
Gambra regnum	81 a	Gausaphna	70 b
Gambre regnum	77 a	Gauzania	103 b
Gamedes regio	74 b	Gaza	98 a
Gammace	115 b	Gauzaca	114 b
Gammaufa	84 a	Gazacupada	70 b
Gamphasantos	77 b	Gazara	98 a
Ganaforda ciuitas	25 b	Gazaria	34 b
Gandarij populi	118 a	Gazena	84 b
Gangabela	102 a	Gazeorum portus	97 b
Gangani populi	25 b	Gazorus	98 a
Ganganorum promontoria	26 a		
Gangara	92 b	Ge	
Gangarile populi	120 a	Gebala	33 b
Gangariles	ibidem	Gebennæ lacus	38 a
Gangarides populi	120 a	Gebol	95 b
Gange Regia	120 a	Gedanū	39 b
Gangis fluuij fontes	117 b	Gedne	70 b
Gangis fluuij ostiū maxime occidētale, quod		Gedrosiæ situs	115 b
Cambysum dicitur	117 a	Gela	86 a
Gangis fluuij ostia	124 a		
			Gelac.

Ptolemæi.

Gelanus	78 a
Gelasa	97 a
Gelda ciuitas	92 b
Geldrenses populi	37 a
Geldrenses	40 a
Gella	32 a
Gemmaruris	98 a
Genech	87 b
Genesaritides lacus	96 a
Gengen	41 a
Genoua Genes	45 b
Genua	45 b
Genuensis regio	45 b
Georgiani	92 b
Gephyra	96 b
Gepidia	55 a
Geræa	30 a
Gerania	65 a
Gerasa	97 a
Gerasa	98 b
Gerbo	71 b
Gerbo	79 b
Gerenia	65 a
Gerepa	103 b
Gereftus portus	63 a
Gertengo	52 a
Geri fluuij ostia	53 a
Gerionis infula	67 a
Gerifa	71 b
Germani in Hispania	33 a
Germaniæ magnæ situs	39 a
Germanica Legio septima	31 b
Germanicia	96 a
Germanopolis	86 a
Germanorum castra	67 b
Germiana	68 b
Gerra	97 b
Gerra ciuitas	106 b
Gerraicus sinus	106 b
Gerrapolis	71 b
Gerre	96 b
Gerrei	106 b
Gerrei fluuij ostia	92 b
Gerrum terminus	73 a
Gerunda	34 a
Gerusa	90 b
Gesara	97 a
Gesboro	26 b
Gesodunum	42 b
Gesoriacum nauale	36 b
Gesuri	97 b
Getara ciuitas	92 b
Getę	90 b
Getulia	77 b
Geza	106 a

Gi	
Gibraltar	28 b
Gibel	95 b
Giblin	98 a
Gibraltar	66 b
Giger	69 a
Gigia	31 b
Gigluæ	68 a
Gillius mons	70 a
Ginapolis	86 a
Gindarus	96 b
Ginea regnum	81 a
Ginofa	65 b
Gir amnis	77 a
Gira Metropolis	78 b
Giratha	107 b
Girgiris mons	77 a
Giro	81 b
Girona	34 a
Gisira	71 a
Gizama	99 b

G1	
Glandomirum	31 b
Glanum	38 b
Glauconis infula & ciuitas	71 b
Glaucum promonto.	73 a
Glaucum	74 a
Glisma	94 a
Glogauia	41 a
Gloganu	41 a
Glofyra	71 b
Glota estuarium	26 a
Gloucestre	27 b

Gn	
Gnisna	41 a
Gnopopolis	83 a
Gnoffus	65 a
Gnupha	98 a

Go	
Goaria	97 a
Gobæum promontorium	35 b
Godasa	89 a
Golitia	42 b
Gomadeorum infulæ duæ	80 b
Gomara	102 a
Gomorite	85 b
Gomphi	61 a
Gondali populi	119 b
Gonnus	60 b

Ptolemæi.

Hammoniaca regio	73 b	74 a	Heraclia	60 b
Hammoniaca regio		73 b	Heraclia	58 b
Hammorum ciuitas		74 a	Heraclia Phtiotidis	61 a
Hanofer		40 b	Heraclium	65 b
Harabib		97 b	Heraclium	54 b
Harpassa		84 a	Heraclum	54 a
Harusteim		41 a	Heræ, hoc est Iunonis insula	78 b
Harpyiarū insulæ		65 a	Heræa	64 b
Hassia regio	∴	40 a	Herbipolis	41 a
Hasenburg		37 b	Herbira	52 a
Haza		98 a	Hercanū	54 a
			Herculeū fretus	28 a
He			Herculis aræ	99 a
Hebriflu, ostia		58 a	Herculis ciuitas magna	75 b
Hebron		97 b	Herculis fanum	45 b
Hecateia		63 a	Herculis harenæ montes	72 a
Hecatompedum		61 b	Herculis insula	51 b
Hecatompolis		65 a	Herculis parua urbs	75 a
Hecatompylon Regia		105 a	Herculis portus	45 b
Hedaphtha ciuitas iuxta finem		69 b	Herculis portus	46 a
Hedui		36 b	Herculis portus	51 a
Hegitmatia		41 a	Herculis promonto.	26 b
Heidelberg		41 a	Herculis promonto.	66 b
Heleni		61 a	Herculis promonto.	87 b
Helia		98 a	Herculis templum	71 b
Helia		46 a	Herculis turris	72 a
Helice	∴	64 b	Hercuniates	43 b
Heliopolis		97 a	Hermæa extrema	69 a
Heliopolis		75 b	Hermæa extrema	73 a
Heliopolis		73 a	Hermæa insula	51 b
Helis		64 b	Hermæa promontorium	65 a
Hellas		62 a	Hermæum promontorium	50 b
Hellespontia Phrygia		82 b	Hermetis, uel mercurij ciuitas	75 b
Hellespontus		82 b	Hermi fluuij fontes	83 a
Helua		86 a	Hermi fluuij ostia	83 a
Helnetij		37 b	Hermione	64 b
Helycon Musis facer	∴	62 b	Hermonactus uilla	57 b
Hemesa		97 a	Hermonassa	91 a
Henghedi		98 a	Hermonassa	87 b
Heorta		122 b	Hermonthis	76 a
Heoa		69 b	Hermopolis	75 b
Hephæstia mediterranea		61 a	Herona	44 b
Heptadelphi mons		66 b	Heroopolis	73 a
Heptanesa insula		121 a	Heroum ciuitas	75 b
Heraclea		95 b	Herpis	67 a
Heraclea		103 b	Hesperii Ceras seu cornu extrema	77 a
Heraclea		84 a	Hesperia	45 b
Heraclea	∴	65 b	Hesperia occidentalis	28 a
Heraclea		96 b	Hesperides insule	78 b
Heraclea		52 a	Hesperidū hortus	72 a
Heraclea		54 b	Hesperis	72 a
Heraclea ad Latmon		83 a	Hesseni	97 b
Heraclea ponti		82 a	Hetlandia insula	28 a
Heraclea Sintica		60 a		
Heracleoticum ostium		73 a	Hi	
			Hibelis	97 b

Ptolemæi.

Ialyfus	75 a	Ida mons	65 b	& 83 b
Iam mælah	97 b	Idæus		65 b
Iamba	101 a	Idicara	100 a	& 101 a
Iambia uicus	106 a	Idimus		84 a
Iamefa æstuarium	26 b	Idomena		60 b
Iamna	34 b	Idubeda mons		31 a
Iamnia	98 a	Idumanij flu. ostia	∴	26 b
Ianafum	30 b	Idumea		98 a
Iapha	97 b	Idunum		42 b
Iapidia	44 b	Iebus		98 a
Iapigiū promō. qd̄ & Salentinū dicit̄	46 b		Ie	
Iapodes	44 b	Iena æstuarium		26 a
Iapydes	44 b	Ienech		87 b
Iarganum	82 b	Iera petra, hoc est Sacra petra		65 b
Iarfath	67 b	Ieracum uel Accipitrum uicus		107 a
Iarzitha	76 b & 78 a	Ieracum uel Accipitrum		108 a
Iasonium	102 b & 110 a	Ierax		74 b
Iasonium promontorium	87 b	Ierni fluuij ostia		25 b
Iaspis	33 b	Iespus		34 b
Iassus	83 a & 89 b	Iesseu terra		73 a
Iasti flu. ostia	112 a		Ig	
Iatinum	36 b			
Iatur	121 a	Igilgili	∴	67 b
Iazarti fluuij ostia	112 a	Igmani flu. ostia		34 b
Iafges	53 b		II	
Iazygum Metanastarum situs	55 a			
	Ib			
Iberia Ibera	28	Ilæ fluuij ostia		26 b
Iberiaē	91 a	Ilarcuris		32 b
Iberiaē situs	92 b	Ilchestre urbs		27 b
Iberi fluuij fontes	31 a	Illegium		60 b
Iberi flu. medium	31 a	Ilercaones	31 a	& 33 b
Iberi flu. ostia	ibidem	Ilcrda		34 b
Ibericum pelagus	180 a b	Ilcrdenfes		34 a
Ibirtha	107 b	Ilcrgetes populi		34 a
Ibis	75 b	Ilciris flu.		38 a
	Ic	Illica		70 b
		Ilciefes		50 b
Icaria	84 b	Ilipa Ilpa	∴	29 a
Icariaū pelagus	82 b & 83 a	Iliffi fluuij ostia		62 a
Icarta	121 a	Iliffus		85 a
Ichara	108 b	Iliturgi ciuitas		28 b
Ichthyoeffa	84 b	Ilium		83 b
Ichthyophagi	123 b	Ilcris fluuij ostia		38 a
Ichtyophagorū sinus, qui maxime se exten-		Ilciberis	∴	38 b
dunt	106 b	Illicias		33 b
Ichthys extrema	64 a	Illicis		33 b
Iconium	88 b	Illiciatus Portus		31 a
Icosium	67 b	Ilcipula		29 a
Ictius portus	36 b	Ilcipula mons		29 b
Icur	121 a	Ilcipula magna		29 a
	Id	Ilcridis Dalmatiaē aut Liburniaē situs		44 a
		Ilcra ciuitas		28 b
		Ilcua insula	49 b	& 51 b
		Ilcurationum		54 b
				d iij

Index

Illyberis	29 a	Iogana ciuitas	124 a
Ilunum	33 b	Iol	67 b
Ilurbida	32 b	Iolai	30 b
Ilurgis	28 b	Iolchos	39 b
		Iomanes	117 b
Im		Iomnyum	67 b
Imaus mons, cuius finis	111 b	Iomusa	118 b
Imbros	38 b	Ion mons	81 a
Imbrum insula	38 b	Ionacapolis	104 b
Imichara	32 a	Ionía	63 b
Imma	96 b	Ionía	83 a
Imola	48 a	Ioppe	97 b
		Iordanis fluuij pars, quæ uersus Genesaritudē est lacum	96 a
In		Iorum	60 a
Ina	32 b	Iospica	44 a
Ina	97 a	Iotape	90 b
Inachia regio	64 a	Iouis extrema	124 a
Inachi fluuij origo	64 a	Iouis fanum	83 b
Inachi fluuij ostia	ibidem		
Inachorium	63 a	Ip	
Inapha	170 b	Ipori fluuij ostia	32 a
Inarime	49 b	Ippaniates sinus	46 a
Inatus	63 b		
Indabara	118 b	Ir	
Inde	120 b	Irala	107 b
Indi fluuij fons	117 b	Irath	68 a
India superior	112 b	Iria	47 b
India inferior et superior	116 a	Iria Flauia	31 b
Indiæ intra Gangem situs	116 a	Irinopolis	90 b
Indiæ extra Gangem situs	121 b	Iris flu. ostia	87 b
Indicomordana	111 a	Irlandia Ireland insula	23 a
Indigetes populi	34 b		
Indigetes Indigeti	31 a	If	
Indoscythia	119 a	Ifacæ fluuij ostia	26 b
Inesia	32 a	Ifalæcus	30 a
Ingena	36 a	Ifamnum promonto.	23 b
Inna	113 a	Ifaura	86 b
Inspruck	42 a	Ifauria	86 b
Insubres	47 a	Ifburi flu. ostia	32 a
Insula dicta Boristhenes	37 b	Ifca	28 a
Insula Elephantina	76 a	Ifchalis	27 b
Interamnia	48 b	Ifcheri	78 b
Iuteramnum flauium	31 b	Ifchya	49 b
Interamnum	31 b	Ifcina	71 b
Intercatia	31 b	Ifcopolis	87 b
Intercatia	32 a	Ifidis insula	80 b
Intima sinus Scylacæi	46 b	Ifidis portus et templū	80 b
Intimus sinus in quo est Tilauempti fluuij ostium	47 a	Ifius mons	78 b
Inutrium	42 a	Iflandia insula	28 a
		Ifmeni fluuij ostia	62 b
Io		Ifmenius	62 b
Iobula	93 a	Ifone	102 a
		Ifpa	89 a
		Ifpalis	

Ptolemæi.

<table style="width: 100%; border-collapse: collapse;"> <tr><td>Ispalis</td><td style="text-align: right;">29 a</td></tr> <tr><td> Ispellum</td><td style="text-align: right;">48 b</td></tr> <tr><td>Ispinum</td><td style="text-align: right;">33 a</td></tr> <tr><td>Ispolum</td><td style="text-align: right;">48 b</td></tr> <tr><td>Isporis uicus</td><td style="text-align: right;">96 b</td></tr> <tr><td>Issa insula & ciuitas</td><td style="text-align: right;">45 a</td></tr> <tr><td>Iffedon Serica</td><td style="text-align: right;">113 b</td></tr> <tr><td>Iffedon Scythica</td><td style="text-align: right;">112 b</td></tr> <tr><td>Iffus</td><td style="text-align: right;">90 a</td></tr> <tr><td>Ister</td><td style="text-align: right;">39 b</td></tr> <tr><td> Ister ciuitas</td><td style="text-align: right;">57 a</td></tr> <tr><td> Ister flu.</td><td style="text-align: right;">39 b</td></tr> <tr><td> Isteuones</td><td style="text-align: right;">40 a</td></tr> <tr><td>Isthmos Achillei cursus</td><td style="text-align: right;">53 a</td></tr> <tr><td>Istonium</td><td style="text-align: right;">33 a</td></tr> <tr><td>Istonum</td><td style="text-align: right;">46 b</td></tr> <tr><td>Istriana ciuitas</td><td style="text-align: right;">106 b</td></tr> <tr><td>Istriani flu. ostia</td><td style="text-align: right;">54 b</td></tr> <tr><td> Istrion</td><td style="text-align: right;">56 a</td></tr> <tr><td>Istropolis</td><td style="text-align: right;">57 b</td></tr> <tr><td>Istula flu.</td><td style="text-align: right;">39 b</td></tr> <tr><td>Iuium</td><td style="text-align: right;">48 b</td></tr> <tr><td>Iurium</td><td style="text-align: right;">27 a</td></tr> <tr><td colspan="2" style="text-align: center;">It</td></tr> <tr><td>Italica</td><td style="text-align: right;">29 a</td></tr> <tr><td>Itamos portus</td><td style="text-align: right;">106 b</td></tr> <tr><td>Itanus ciuitas</td><td style="text-align: right;">65 b</td></tr> <tr><td>Ithaca Echinades insula, & eiusdem nominis ciuitas</td><td style="text-align: right;">62 a</td></tr> <tr><td>Ithagarus</td><td style="text-align: right;">118 b</td></tr> <tr><td>Ithar ciuitas</td><td style="text-align: right;">106 b</td></tr> <tr><td>Ithome</td><td style="text-align: right;">63 a</td></tr> <tr><td>Itiobriges populi</td><td style="text-align: right;">35 a</td></tr> <tr><td>Itium promontorium.</td><td style="text-align: right;">36 b</td></tr> <tr><td>Itoana</td><td style="text-align: right;">84 a</td></tr> <tr><td>Ituma æstuarium</td><td style="text-align: right;">26 a</td></tr> <tr><td>Ituriffa</td><td style="text-align: right;">34 a</td></tr> <tr><td>Ityca</td><td style="text-align: right;">69 a</td></tr> <tr><td>Itys flu. ostia</td><td style="text-align: right;">26 a</td></tr> <tr><td colspan="2" style="text-align: center;">Iu</td></tr> <tr><td>Iubalda</td><td style="text-align: right;">31 a</td></tr> <tr><td>Iucara</td><td style="text-align: right;">100 a</td></tr> <tr><td>Iucia</td><td style="text-align: right;">39 a</td></tr> <tr><td>Iudæa</td><td style="text-align: right;">96 a</td></tr> <tr><td> Iudenburgum</td><td style="text-align: right;">42 b</td></tr> <tr><td> Iudenburgk</td><td style="text-align: right;">25 a</td></tr> <tr><td>Iuernia Inuernæ insula</td><td style="text-align: right;">25 a</td></tr> <tr><td>Iuernis</td><td style="text-align: right;">25 b</td></tr> <tr><td>Iuficum</td><td style="text-align: right;">48 b</td></tr> <tr><td>Iuga Acrocerauniorum montium</td><td style="text-align: right;">108 a</td></tr> <tr><td>Iula</td><td style="text-align: right;">108 a</td></tr> <tr><td>Iulia</td><td style="text-align: right;">28 b</td></tr> </table>	Ispalis	29 a	Ispellum	48 b	Ispinum	33 a	Ispolum	48 b	Isporis uicus	96 b	Issa insula & ciuitas	45 a	Iffedon Serica	113 b	Iffedon Scythica	112 b	Iffus	90 a	Ister	39 b	Ister ciuitas	57 a	Ister flu.	39 b	Isteuones	40 a	Isthmos Achillei cursus	53 a	Istonium	33 a	Istonum	46 b	Istriana ciuitas	106 b	Istriani flu. ostia	54 b	Istrion	56 a	Istropolis	57 b	Istula flu.	39 b	Iuium	48 b	Iurium	27 a	It		Italica	29 a	Itamos portus	106 b	Itanus ciuitas	65 b	Ithaca Echinades insula, & eiusdem nominis ciuitas	62 a	Ithagarus	118 b	Ithar ciuitas	106 b	Ithome	63 a	Itiobriges populi	35 a	Itium promontorium.	36 b	Itoana	84 a	Ituma æstuarium	26 a	Ituriffa	34 a	Ityca	69 a	Itys flu. ostia	26 a	Iu		Iubalda	31 a	Iucara	100 a	Iucia	39 a	Iudæa	96 a	Iudenburgum	42 b	Iudenburgk	25 a	Iuernia Inuernæ insula	25 a	Iuernis	25 b	Iuficum	48 b	Iuga Acrocerauniorum montium	108 a	Iula	108 a	Iulia	28 b	<table style="width: 100%; border-collapse: collapse;"> <tr><td>Iulia Libyca</td><td style="text-align: right;">34 a</td></tr> <tr><td>Iulia Cæsarea</td><td style="text-align: right;">67 b</td></tr> <tr><td> Iulia traducta</td><td style="text-align: right;">66 b</td></tr> <tr><td> Iulia campestris</td><td style="text-align: right;">67 a</td></tr> <tr><td> Iulia pietas</td><td style="text-align: right;">47 a</td></tr> <tr><td>Iulia Myrtilis</td><td style="text-align: right;">29 b</td></tr> <tr><td> Iuliac</td><td style="text-align: right;">37 a</td></tr> <tr><td>Iulias</td><td style="text-align: right;">97 b</td></tr> <tr><td> Iulida</td><td style="text-align: right;">63 a</td></tr> <tr><td>Iuliobona</td><td style="text-align: right;">36 a</td></tr> <tr><td>Iuliobriga</td><td style="text-align: right;">32 b</td></tr> <tr><td>Iuliogordus</td><td style="text-align: right;">83 b</td></tr> <tr><td>Iuliola ciuitas</td><td style="text-align: right;">51 a</td></tr> <tr><td>Iuliomagus</td><td style="text-align: right;">36 a</td></tr> <tr><td>Iuliopolis</td><td style="text-align: right;">82 b</td></tr> <tr><td>Iuliopolis</td><td style="text-align: right;">89 b</td></tr> <tr><td>Iuliopolis</td><td style="text-align: right;">84 a</td></tr> <tr><td>Iulis</td><td style="text-align: right;">63 a</td></tr> <tr><td> Iulium præsidium</td><td style="text-align: right;">30 a</td></tr> <tr><td>Iulium Carnicum</td><td style="text-align: right;">42 b</td></tr> <tr><td>Iuna</td><td style="text-align: right;">93 a</td></tr> <tr><td>Iuncaria</td><td style="text-align: right;">34 b</td></tr> <tr><td>Iuollum</td><td style="text-align: right;">43 b</td></tr> <tr><td>Iunonis templum</td><td style="text-align: right;">71 b</td></tr> <tr><td>Iunonis templum</td><td style="text-align: right;">28 b</td></tr> <tr><td>Iunonis, quæ Autolææ insula</td><td style="text-align: right;">78 b</td></tr> <tr><td> Iunora</td><td style="text-align: right;">71 b</td></tr> <tr><td>Iura mons</td><td style="text-align: right;">37 a</td></tr> <tr><td>Iustinopolis</td><td style="text-align: right;">49 b</td></tr> <tr><td>Iuuenatium</td><td style="text-align: right;">46 b</td></tr> <tr><td colspan="2" style="text-align: center;">Iz</td></tr> <tr><td>Izatha</td><td style="text-align: right;">68 a</td></tr> <tr><td colspan="2" style="text-align: center;">K</td></tr> <tr><td>Kararus</td><td style="text-align: right;">71 a</td></tr> <tr><td>Karbasana</td><td style="text-align: right;">114 a</td></tr> <tr><td>Kent</td><td style="text-align: right;">26 b</td></tr> <tr><td>Kirkbi</td><td style="text-align: right;">27 a</td></tr> <tr><td>Krekhornuel</td><td style="text-align: right;">28 a</td></tr> <tr><td colspan="2" style="text-align: center;">La</td></tr> <tr><td>Laan</td><td style="text-align: right;">64 a</td></tr> <tr><td>Laaththa</td><td style="text-align: right;">107 b</td></tr> <tr><td>Laba</td><td style="text-align: right;">107 a</td></tr> <tr><td>Labaca</td><td style="text-align: right;">118 a</td></tr> <tr><td> Labadea</td><td style="text-align: right;">63 a</td></tr> <tr><td>Labbana</td><td style="text-align: right;">99 b</td></tr> <tr><td>Laberris</td><td style="text-align: right;">31 b</td></tr> <tr><td>Laberus</td><td style="text-align: right;">25 b</td></tr> <tr><td> Lablatum</td><td style="text-align: right;">43 a</td></tr> <tr><td>Labocla</td><td style="text-align: right;">118 b</td></tr> <tr><td> Lac de Geneue</td><td style="text-align: right;">38 a</td></tr> </table>	Iulia Libyca	34 a	Iulia Cæsarea	67 b	Iulia traducta	66 b	Iulia campestris	67 a	Iulia pietas	47 a	Iulia Myrtilis	29 b	Iuliac	37 a	Iulias	97 b	Iulida	63 a	Iuliobona	36 a	Iuliobriga	32 b	Iuliogordus	83 b	Iuliola ciuitas	51 a	Iuliomagus	36 a	Iuliopolis	82 b	Iuliopolis	89 b	Iuliopolis	84 a	Iulis	63 a	Iulium præsidium	30 a	Iulium Carnicum	42 b	Iuna	93 a	Iuncaria	34 b	Iuollum	43 b	Iunonis templum	71 b	Iunonis templum	28 b	Iunonis, quæ Autolææ insula	78 b	Iunora	71 b	Iura mons	37 a	Iustinopolis	49 b	Iuuenatium	46 b	Iz		Izatha	68 a	K		Kararus	71 a	Karbasana	114 a	Kent	26 b	Kirkbi	27 a	Krekhornuel	28 a	La		Laan	64 a	Laaththa	107 b	Laba	107 a	Labaca	118 a	Labadea	63 a	Labbana	99 b	Laberris	31 b	Laberus	25 b	Lablatum	43 a	Labocla	118 b	Lac de Geneue	38 a
Ispalis	29 a																																																																																																																																																																																																										
Ispellum	48 b																																																																																																																																																																																																										
Ispinum	33 a																																																																																																																																																																																																										
Ispolum	48 b																																																																																																																																																																																																										
Isporis uicus	96 b																																																																																																																																																																																																										
Issa insula & ciuitas	45 a																																																																																																																																																																																																										
Iffedon Serica	113 b																																																																																																																																																																																																										
Iffedon Scythica	112 b																																																																																																																																																																																																										
Iffus	90 a																																																																																																																																																																																																										
Ister	39 b																																																																																																																																																																																																										
Ister ciuitas	57 a																																																																																																																																																																																																										
Ister flu.	39 b																																																																																																																																																																																																										
Isteuones	40 a																																																																																																																																																																																																										
Isthmos Achillei cursus	53 a																																																																																																																																																																																																										
Istonium	33 a																																																																																																																																																																																																										
Istonum	46 b																																																																																																																																																																																																										
Istriana ciuitas	106 b																																																																																																																																																																																																										
Istriani flu. ostia	54 b																																																																																																																																																																																																										
Istrion	56 a																																																																																																																																																																																																										
Istropolis	57 b																																																																																																																																																																																																										
Istula flu.	39 b																																																																																																																																																																																																										
Iuium	48 b																																																																																																																																																																																																										
Iurium	27 a																																																																																																																																																																																																										
It																																																																																																																																																																																																											
Italica	29 a																																																																																																																																																																																																										
Itamos portus	106 b																																																																																																																																																																																																										
Itanus ciuitas	65 b																																																																																																																																																																																																										
Ithaca Echinades insula, & eiusdem nominis ciuitas	62 a																																																																																																																																																																																																										
Ithagarus	118 b																																																																																																																																																																																																										
Ithar ciuitas	106 b																																																																																																																																																																																																										
Ithome	63 a																																																																																																																																																																																																										
Itiobriges populi	35 a																																																																																																																																																																																																										
Itium promontorium.	36 b																																																																																																																																																																																																										
Itoana	84 a																																																																																																																																																																																																										
Ituma æstuarium	26 a																																																																																																																																																																																																										
Ituriffa	34 a																																																																																																																																																																																																										
Ityca	69 a																																																																																																																																																																																																										
Itys flu. ostia	26 a																																																																																																																																																																																																										
Iu																																																																																																																																																																																																											
Iubalda	31 a																																																																																																																																																																																																										
Iucara	100 a																																																																																																																																																																																																										
Iucia	39 a																																																																																																																																																																																																										
Iudæa	96 a																																																																																																																																																																																																										
Iudenburgum	42 b																																																																																																																																																																																																										
Iudenburgk	25 a																																																																																																																																																																																																										
Iuernia Inuernæ insula	25 a																																																																																																																																																																																																										
Iuernis	25 b																																																																																																																																																																																																										
Iuficum	48 b																																																																																																																																																																																																										
Iuga Acrocerauniorum montium	108 a																																																																																																																																																																																																										
Iula	108 a																																																																																																																																																																																																										
Iulia	28 b																																																																																																																																																																																																										
Iulia Libyca	34 a																																																																																																																																																																																																										
Iulia Cæsarea	67 b																																																																																																																																																																																																										
Iulia traducta	66 b																																																																																																																																																																																																										
Iulia campestris	67 a																																																																																																																																																																																																										
Iulia pietas	47 a																																																																																																																																																																																																										
Iulia Myrtilis	29 b																																																																																																																																																																																																										
Iuliac	37 a																																																																																																																																																																																																										
Iulias	97 b																																																																																																																																																																																																										
Iulida	63 a																																																																																																																																																																																																										
Iuliobona	36 a																																																																																																																																																																																																										
Iuliobriga	32 b																																																																																																																																																																																																										
Iuliogordus	83 b																																																																																																																																																																																																										
Iuliola ciuitas	51 a																																																																																																																																																																																																										
Iuliomagus	36 a																																																																																																																																																																																																										
Iuliopolis	82 b																																																																																																																																																																																																										
Iuliopolis	89 b																																																																																																																																																																																																										
Iuliopolis	84 a																																																																																																																																																																																																										
Iulis	63 a																																																																																																																																																																																																										
Iulium præsidium	30 a																																																																																																																																																																																																										
Iulium Carnicum	42 b																																																																																																																																																																																																										
Iuna	93 a																																																																																																																																																																																																										
Iuncaria	34 b																																																																																																																																																																																																										
Iuollum	43 b																																																																																																																																																																																																										
Iunonis templum	71 b																																																																																																																																																																																																										
Iunonis templum	28 b																																																																																																																																																																																																										
Iunonis, quæ Autolææ insula	78 b																																																																																																																																																																																																										
Iunora	71 b																																																																																																																																																																																																										
Iura mons	37 a																																																																																																																																																																																																										
Iustinopolis	49 b																																																																																																																																																																																																										
Iuuenatium	46 b																																																																																																																																																																																																										
Iz																																																																																																																																																																																																											
Izatha	68 a																																																																																																																																																																																																										
K																																																																																																																																																																																																											
Kararus	71 a																																																																																																																																																																																																										
Karbasana	114 a																																																																																																																																																																																																										
Kent	26 b																																																																																																																																																																																																										
Kirkbi	27 a																																																																																																																																																																																																										
Krekhornuel	28 a																																																																																																																																																																																																										
La																																																																																																																																																																																																											
Laan	64 a																																																																																																																																																																																																										
Laaththa	107 b																																																																																																																																																																																																										
Laba	107 a																																																																																																																																																																																																										
Labaca	118 a																																																																																																																																																																																																										
Labadea	63 a																																																																																																																																																																																																										
Labbana	99 b																																																																																																																																																																																																										
Laberris	31 b																																																																																																																																																																																																										
Laberus	25 b																																																																																																																																																																																																										
Lablatum	43 a																																																																																																																																																																																																										
Labocla	118 b																																																																																																																																																																																																										
Lac de Geneue	38 a																																																																																																																																																																																																										

Index

Laccipalus	73 b	Lanubium	49 a
Laccobriga	32 a	Laodicia	95 b
Laccuris	33 a	Laodicia combusta	86 b
Lacedæmon	6 a	Laodicia super Lyco	84 a
Lacedemonia	64 a	Laodrine	97 a
Lacetani	34 a	Lapatia Cory promontoriū, quod & Trileucū	
Lachere	108 a	dicitur	30 b
Lacibis	29 a	Lapedia	29 a
Laciburgium	40 b	Lapeto	95 a
Lacinium promonto.	46 b	Lapigia	47 a
Lacippo	29 a	Lapithē	60 a
Laconia	64 a	Lapithi flu. ostia	95 a
Laconimurgi	30 a	Lapithos ciuitas	ibidem
Lacriassus	89 b	Lapones	53 b
Lacus Cimini	48 a	Lappa	65 b
Ladana	89 a	Lapulla	49 b
Ladceneris	89 b	Laranda	88 b
Læa seu Veneris insula	72 b	Larassa	103 b
Læana	98 b	Lares	70 b
Læaniti	106 b	Larice regio	119 b
Læbris	107 b	Lariagara	123 a
Læetani	31 a	Larinum	49 a
Lælia	29 a	Laris flu. ostia	106 b
Læodamantinum	74 a	Lariffa	59 b
Læpa magna	29 a	Lariffa	61 a
Laerte	87 a	Lariffa	73 a
Laganicorū specus	72 a	Lariffa	96 b
Lagnutum	67 b	Larta	61 b
Lagula hodie	45 b	Larumna	83 a
Lagyra	54 b	Larunefiæ insulæ duæ	71 b
Lai flu. ostia	46 a	Larice regio	116 b
Lala	94 a	Las	64 a
Lama	30 a	Lascoria	85 a
Lambæsa	70 b	Lasicej	71 a
Lamego	30 a	Lasippa	123 a
Lamiflu. ostia	90 a	Lassira	33 b
Lamia	61 a	Latania	82 b
Lamida	68 b	Lathonis flu. ostia	72 a
Laminium	33 a	Lathrippa	107 b
Lamires	83 a	Latini	46 a
Lamius	83 a	Latini	48 b
Lampfacus	82 b	Latitus flu.	90 a
Lamus	90 b	Latiti	90 b
Lancia oppidana	130 a	Latitus flu.	90 b
Lancianum	49 a	Latium	45 b
Lancobriga	30 a	Latobici	43 a
Landosia	86 a	Latone ciuitas mediterranea	75 a
Langiati	31 b	Latorum ciuitas	76 a
Langres	37 b	Lattha	107 b
Lango	84 b	Lauania	45 b
Languedoc	38 b	Lauaniæ comitatus	47 b
Lanianę prefecture	89 b	Lauara	30 a
Lanigara	68 a	Lauinium	49 a
Lanos flu.	113 a	Laus flu.	46 a
Lante	66 b	Laustaffa	89 b
		Laxeta	33 a

Lazi

Ptolemæi.

Lazi	92 a	Lerida Leyda	34 a
		Lerna	65 a
		Lerone insula	39 a
		Lertosa	33 b
		Lesa	51 a
		Lesa	34 a
		Lesbos Aeolica insula	84 b
		Lesina	46 b
		Leskerd	28 a
		Lestorum regio	121 b
		Lestorum regio	122 b
		Lete	60 b
		Lethei flu. ostia	65 b
		Lethe flu.	30 b
		Lethes	72 a
		Letoa insula	65 b
		Letoia insula	62 a
		Lethon	72 a
		Leuca uel Albæ Camini	74 a
		Leuca uel Albæ Napæ	74 a
		Leucaristus	41 a
		Leuscaspis portus	73 a
		Leucas extrema	61 b
		Leucates	61 b
		Leuce acte, uel Album littus	73 a
		Leuce	121 a
		Leuce insula	57 b
		Leuci, id est Albi montes	65 b
		Leuci populi	37 b
		Leucimma promonto.	61 b
		Leuce	74 a
		Leucogeum	73 a
		Leucopetra extrema	46 a
		Leucophoris	84 b
		Leucos, hoc est Albus portus	73 b
		Leucosia	38 b
		Leucosiria	89 a
		Leucosyris	87 b
		Leucosyrorum cubitus	87 b
		Leuctrum	64 a
		Leugæsa	89 b
		Leuni	42 a
		Leuphana	40 b
		Lexobij Lyseux	36 a
		Lexubij	35 b
		Lexubij	36 a
		Li	
		Lianum ciuitas	33 a
		Liba insula	109 a
		Libana	33 a
		Libanus mons	96 a
		Libarus	47 b
		Libarnum	47 b
		Liberia	29 a

Index

Libias	98 a	Liffus	65 a
Libici montes ab occidentali plaga Nili am- nis	73 b	Liternum	46 a
Libifoca	33 a	Littus annexum	51 a
Libni flu. ostia	25 b	Lituania	52 b
Libora	33 a	Litua	32 a
Libunca	31 b	Liuonia	52 b
Liburnia	44 b	Liuo	46 a
Libya palus	70 a	Lixa	67 a
Libye nomi	74 a	Lixos	67 a
Libyarchæ	73 b	Lizifis	55 b
Libyssa	82 a		
Liciati	42 a	Lo	
Licinniana	30 a	Lobetani populi	33 a
Licuini	50 b	Lobetum	33 a
Liganira	118 b	Lobregat flu.	31 a
Ligees populi	74 a	Locani flu. ostia	46 a
Ligiris flu. ostia	25 a	Locharna	114 b
Lignitz	41 a	Locho	91 a
Liguria	45 b	Locoritum	41 a
Liguria	47 b	Locrae flu. ostia	50 a
Lilæa	62 b	Locris ciuitas	46 a
Lilybeum ciuitas & promont.	52 a	Locri	62 a b
Limera	64 a	Locus unde solunt, qui in Chrysam nauis gant	117 a
Limes magni sinus uersus Sinas	122 a	Lodrin flu.	44 b
Limici populi	32 a	Loegria que et Anglia	26 a
Limni, quæ deserta est	26 a	Loere	35 a
Limni flu. ostia	30 b	Logi populi	27 a
Limiosaleum	41 a	Logia flu. ostia	25 a
Limiso	95 a	Logia flu. ostia	25 b
Limoges	35 a	Logroño	32 b
Limon	35 a	Loi flu. ostia	59 a
Limonum	35 a	Lombardia	47 a
Limosin	35 a	Lomelina uallis	47 b
Limuici	35 a	Londinium	27 b
Limyra	85 b	Londinū. Londres London	27 b
Limyri flu. ostia	85 a	Lobris	30 b
Limyriceregio	116 b	Longi fluuij ostia	26 a
Limyrice mediterranea ab occidentali quidem parte	120 b	Longones	37 b
Lincoluia lyncolu	27 b	Longonis	52 b
Lindum	27 a	Longoum	84 b
Lindum	27 b	Longum promont.	52 a
Lindus	85 a	Lonibare Indi flu. ostium	116 b
Lingones	37 b	Lopadusa insula	71 b
Linia flu.	30 b	Lopfica	44 a
Lintz	42 b	Loreto	46 b
Lipara insula & ciuitas	52 b	Loryma	83 a
Lirimiris	40 b	Lorymus	85 a
Liris flu. ostia	46 a	Lofanæ lacus	38 a
Lirus	87 b	Lotharinguia	37 b
Lisbona	29 b	Lotoa insula	62 a
Lisontio	47 a	Lotophagi	70 a
Liffa	34 a	Loubenburg	40 b
Liffa	45 a	Louino	47 a
Liffus	44 b	Loxæ flu. ostia	26 b

Ptolemæi.

Lu

Luanci populi	32 a
Lubeni populi	32 a
Lubidum oppidum	92 b
Lublana	43 a
Luca	43 a
Lucani	46 a
Lucani	49 a
Lucania	49 a
Lucentum Contestanorū littoralis ora	31 a
Luceria	49 b
Lucho	72 b
Luci Idonesij	51 a
Lucinæ ciuitas	76 a
Lucopibia	26 b
Lucus Augusti	31 b
Lucus Asturum	31 b
Lucus feroniæ promonto.	45 b
Lucus Feroniæ Colonia	48 a
Lucus saltus dei	53 a
Luentium	27 b
Lugana	107 b
Lugdunum Colonia	35 b
Lugdunum Metropolis	36 b
Lugidunum	41 a
Lugionum	43 b
Lugodinum	36 b
Lugubalia	27 a
Luma	100 b
Lumel	47 b
Luna	45 b
Lunæ montis promonto.	29 b
Lungportus	45 b
Lunæ promonto.	45 b
Lunarium promon.	31 a
Lunenburg	40 b
Lungones	31 b
Lupurdum	41 a
Lupia	41 a
Lupia	46 b
Luporum ciuitas	76 a
Lurinum	50 b
Lusitaniæ situs	29 b
Lusparia	33 b
Luspiæ	46 b
Lussonium	43 b
Lutetia	36 b
Lutzelburg	37 a
Ly	
Lybia	76 b
Lybici	47 b
Liburnus portus	46 a
Lycaonia	64 b

Lycaoniæ	88 b
Lycaones	84 b
Lyche	95 b
Lycopolis	76 a
Lyctus	65 b
Lycus	87 b
Lychnidus	60 b
Lichnites palus	94 a
Lyci flu. fontes	83 a
Lyciflu. ostia	95 a
Lyciflu. ostia	53 a
Lycomedis palus	73 b
Lycus flu.	82 a
Lycus amnis	102 a
Lydda	98 a
Lydia	98 b
Lidia	96 b
Lydia	83 b
Lydiæ flu. ostia	59 b
Lyncestis	60 b
Lynxama	78 b
Lyon	36 b
Lyrbe	87 a
Lyfa	98 b
Lysias	84 a
Lysias	64 b
Lysimachia	58 b
Lysinia	87 a
Lystra	86 b

Ma

M Aagrāmum metropolis	124 b
Macala	108 a
Macaria	84 b
Macaria uel fortunata insula	80 b
Macaria	95 a
Macaros	65 a
Macaron	57 b
Macatute	72 a
Macedones Hyrcani	83 b
Macedonię situs	59 a
Macidos	59 a
Macna	107 a
Macolicum	25 b
Macodama	69 b
Macomaca uilla	69 b
Macomades	69 b
Macoraba	107 b
Macopfisa	51 a
Macra flu.	45 b
Macrini	50 b
Macris	84 b
Macris insula	63 a
Macron tichos, hoc est lōgus murus	58 a
Mada uicus	106 a

Index

Madagascar insula	81 a	Maguda	99 a
Madaque	91 a	Magulaua	108 a
Madafara	107 b	Magur	121 a
Madaurensis	70 b	Magura	78 a
Madethubadus mons	68 a	Maguza	98 b
Madi	39 a	Magydis	86 b
Madia	92 a	Maine	36 a
Madiana	107 a	Maiorica	34 b
Madoce ciuitas	106 b	Maiuste	66 b
Madrid	32 b	Maionia	97 b
Madurus	70 b	Malaca	28 b
Mæandri flu. ostia	83 a	Malacha	121 b
Mæandri fluuij fontes	83 a	Malacha	121 b
Mæandrus mons	122 a	Malaga	28 b
Mælitara	84 a	Malanga Regia Bassaronagis	121 b
Mænomeni montes	31 a	Malao emporium	79 a
Mæonia	83 b	Malæta	120 a
Mæotis palus	90 b	Malconfeglio	45 a
Mæotæ populi	91 b	Malea extrema	64 a
Mæotis palus	33 a	Maleos	26 a
Mæfoli populi	121 a	Maleucolon promontorium	121 b
Mætona	104 b	Maleuentum	49 a
Mæpa	94 b	Maleum	64 a
Mæfoca	109 b	Malgrado	31 b
Mæthath uilla	106 a	Maliaca	31 b
Mætonium	34 a	Maliana	115 b
Mæzæi	44 b	Maliba	120 a
Mafaliæ fluuij ostia	63 a	Malichi duæ	108 a
Megalopolis	87 a	Maliarpha Emporium	117 a
Magaris	120 a	Maliattha	98 b
Magassetæ	33 b	Mallada ciuitas	106 b
Magindana ciuitas	106 b	Mallianum	48 a
Magna Græcia	49 b	Mallorca insula et ciuitas	34 b
Magna Græcia	46 a	Mallus	90 a
Magnata urbs	25 a	Malo	90 a
Magnesia extrema	39 b	Malta	71 b
Magnesia penes meandrum	84 a	Maluana flu.	66 b
Magnesia penes Sipylium	83 b	Maluchat	78 a
Magniana	43 a	Maluæ fluuij ostia	67 a
Magnum Delta	74 b	Maluæ fluuij ostia	66 b
Magnum littus	79 a	Maluesia	64 a
Magnum littus	79 a	Mamala uicus	106 a
Magnum promontorium iuxta principium		Mambuta	99 b
magni sinus	121 b	Mamechia	93 a
Magnum littus	106 a	Mamertinum	32 a
Magnum Gangis flu. ostium	117 a	Mamorthac	97 b
Magnus portus	77 a	Mammyda	105 a
Magnus portus	28 b	Mamre	97 b
Mago	34 b	Mamuga	96 b
Magorum insula	80 b	Manapia urbs	25 b
Magorum sinus	106 a	Manchannæ	99 b
Magnus portus	26 b	Manchester	27 b
Magnutia	37 b	Mandagara	103 a
Magrada flu.	30 b	Mandagaris	102 b
Magri	83 a	Mandaith uicus	79 a
Magrilocus	74 a	Mandalæ populi	120 a
			Mandanga

Ptolemæi.

Mandanga	77 a	Mare nigrum	90 b
Mandagora	116 b	Mare mortuū	97 b
Mandæ flu. ostia	117 a	Mare de Sur	121 b 123 b
Mandæ fluuij fontes in Aruræis montibus	118 a	Mare salis	97 b
Mandrus mons	77 a	Mare nigrum	53 a
Manfredonia	49 b	Mare rubrū	98 a
Manfredonia	46 b	Mareotis	73 b
Mangi prouincia	123 b	Mareotis	74 a
Mangi	123 b	Mareotus	73 a
Mania extrema	84 b	Mareu insula	80 b
Maniena	123 a	Mareum promont.	116 b
Maniolæ insulæ decem	123 a	Mareura metropolis, quæ & Malthura	123 a
Manippala	120 b	Margana ciuitas	124 a
Manliana	48 a	Margara	118 b
Manliana	30 a	Margath	96 b
Manliana	68 a	Margianæ situs	109 b
Manoba	28 b	Margus fluuius	110 a
Manpsarus mons	70 a	Maria palus	73 b
Mantinorum ciuitas	50 a	Mariama	108 a
Manfuchis	74 a	Mariame	96 b
Mantina, quæ et Antigonía dicitur	64 b	Mariana ciuitas	50 a
Mantitur	120 b	Mariandini	82 a
Mantua	47 a	Marianū promont. & ciuitas	ibidem
Mantua	32 b	Marianus mons	29 b
Maocosmos metropolis	107 b	Maridunum	27 b
Maometta	69 a	Mariæ burgum	53 b
Mapeta	90 b	Marimata	108 a
Maps	98 a	Marionis	40 b
Mapura	117 a	Marionis altera	40 b
Mara metropolis	107 b	Marithæ montes	107 a
Maraba Mariaba	107 b	Marithis	107 a
Marabina	72 b	Maritima ciuitas Colonia	38 b
Maracanda	110 b	Maritime stationes	72 a
Maracodra	110 b	Mariza	58 a
Maraga	101 a	Marmarica	72 b
Maranthi uicus	72 b	Marobudum	41 a
Mararmanis portus	39 a	Maroga	88 b
Maranai	44 a	Maronia	97 a
Marasdi	107 b	Maronia	57 b
Marata	107 b	Marpara	88 b
Marathon	63 a	Marrasium	104 b
Maratus	96 b	Marrheulaudi	40 b
Marbota	97 b	Marriche	105 a
Marcalæ fluuij ostia	45 b	Marruchini	48 b
Marcha Taruisina	47 a	Marlacubi	77 a
Marcha Anconitana	46 b	Marseille	38 b
Marchia uetus	40 a	Marsi	48 b
Marchia noua	40 b	Marsonia	44 a
Marcianes lacus	102 b	Martha flu.	46 a
Marcodana	55 b	Martegue	38 b
Marcपुरgiū	40 b	Martua	34 a
Mardache ciuitas	106 a	Marubij fluuij ostia	90 b
Mardara	89 a	Maruca	111 a
Marde	102 a	Marucini	46 b
Mare Galileg	96 a	Masadalís	74 a
		Masatat	76 b

Index

Masburgi	32 b	Mediæ situs	102 b
Masicytus mons	85 a	Mediccara	71 a
Masini	108 b	Medina coeli	33 a
Masius mons	99 a	Medina de Ruifeco	31 b
Masora	89 a	Medina Talnabi	98 b
Massa	98 a	Mediolanæ, quæ & Mediolaniū	47 b
Massilia Græca ciuitas	38 b	Mediolanenses	47 a
Massæ fluuij ostia	76 b	Mediolanium	27 b
Massilienses	45 b	Mediolanium	35 a
Massitoli flu. ostia	77 a	Mediolanium	36 a
Massitulus fluuius	77 a	Mediolanium	40 b
Massycites mons	85 a	Mediolum	33 a
Mastanur	120 b	Mediomatrices	37 b
Maste mons	80 a	Mediterranea Arsinoe	75 b
Maste ciuitas	80 a	Medium Iberi fluuij	31 a
Masthala	107 b	Medoslanium	41 b
Mastitæ populi	74 b	Medulli populi	38 b
Mastusia promontorium	59 a	Medullum	42 a
Masuchis	74 a	Mega id est magnum promont.	67 a
Masz Meuse flu.	36 b	Megabari	80 a
Matalia	65 b	Megalipolis	64 b
Matifa	50 b	Megalopolis	64 b
Matrini fluuij ostia	46 b	Megaloffus	88 a
Mattiacum	41 a	Megaluda	88 a
Matustana	94 b	Megara	52 b
Maube	99 a	Megara	63 a
Maui	91 a	Megara	88 b
Mauri Maurusij	67 a	Megararis	62 a 63 a
Mauritanæ Cæsariensis situs	67 a	Megista	85 b
Maxeræ flu. ostia	109 b	Mego	34 b
Maxilua	29 a	Meiffem	41 a
Maxime insula	85 b	Melamphylus	84 b
Maxime septentrionalia Danubij	43 b	Melan mons	106 a
Maxula	69 a	Melanes montes Afaborum dicti	106 b
Maxula uetera	71 a	Melange Emporium	117 a
Maxulla	69 a	Melanis uel nigri flu. ostia	58 a
Maydburg	41 a	Melas	58 a
Maza quæ & Cæsarea	88 b	Melas fluuius	88 a
Mazaca	88 b	Melasa	83 a
Mazalia	74 a	Melago	51 b
Mazara	94 b	Melchone	63 b
Mazaræ fluuij ostia	52 a	Melcynda	116 b
		Meldæ	36 b
Me		Meldenses	ibidem
Meari fluuij ostia	30 b	Melena	61 b
Meaulx	36 b	Meletes	88 a
Mecha	98 b	Meletis	75 a
Mechelburgenses	40 a	Meliregnum	81 a
Mechlessus	92 a	Meligene insula	45 a
Mecona	64 b	Melindæ regnum	81 a
Mecyberneus flexus	59 b	Meliodunum	41 a
Medaua	98 b	Melitara	61 a
Medbah	98 b	Melite	45 a
Medena	89 a	Melite ciuitas	71 b
Medena	102 b	Melite insula, in qua ciuitas Melite	71 b
		Melitene	89 a
			Melitena

Index

Mineruae promonto.	46 a	Monache	124 b
Minij fluij ostia	30 b	Mordi portus	124 a
Minix ciuitas	71 b	Monacho	45 b
Minuagara	117 a	Monachum	42 a
Miño flu.	30 b	Monadi fluij ostia	51 b
Minoa	65 b	Monaceda	26 a
Minoa portus	65 b	Monasterium	40 a
Minoa portus & promont.	64 a	Mondañedo	31 b
Minoe mons	64 b	Mondæ fluij ostia	29 b
Minorica	34 b	Mondi insula	80 b
Minoum	65 b	Mondi Emporium	79 a
Minturnæ Colonia	49 a	Monexi	69 b
Minya	84 b	Mongal	112 b
Minyus	63 a	Monocaminum	74 a
Mireum	70 b	Monodaçtilus mons	79 a
Mirmex insula	71 b	Monocci portus	45 b
Mirobriga	33 a	Monoglossum Emporium	116 b
Mirobriga	30 a	Monoratinum uinum	89 a
Mirobriga	29 a	Mons argenteus	46 a
Mirtoum pelagus	82 b	Mons altus	46 a
Misenum	46 a	Mons Gibaltar Zibattar	28 b
Missa	93 a	Mons Iouis Moniui	51 a
Misistratus	65 a	Mons maior	30 a
Misua	69 a	Monspeffulanus	38 a
Miformus	73 b	Mons sanctæ Catherinæ	98 b
Missetia	64 a	Mons sancti Michaelis	29 b
Misthium	86 b	Mons sanctus	65 b
Misynus insula	71 b	Montes alij ignobiles	107 a
		Montflacon	48 a
Mn		Montpellier	38 a
		Mont Visol	47 b
Mnemium promontorium	78 b	Montuosa Chersonensus	76 a
Mniara	68 a	Mophidis flu. ostia	116 b
		Mopfi ostia uel lares	90 b
Mo		Mopfi fons	89 b
		Mopsopia	86 b
Moca	98 b	Mora	43 b
Mochura	107 b	Mora	57 b
Mocontiacum	37 b	Morauia	40 b
Modana Modena	47 b	Morea	63 b
Modiana	105 b	Moreck	43 a
Modogulla	120 b	Mori	79 b
Modon	64 a	Moricambe æstuarium	26 a
Modoni fluij ostia	25 b	Morini populi	36 b 37 a
Modunga	67 b	Moroeca	32 b
Modura aut Deorum	118 b	Morthula	87 b
Modura Regia Pandionis	121 a	Moruëtrum	33 b
Modutti Emporium	124 b	Moruedre	ibidem
Moeridis lacus	73 b	Morunda	103 a
Moësia	56 b	Morunda	120 b
Mogolistanum caput	108 b	Moryllus	60 b
Molachath flu. ostia.	66 b	Mosca amnis	53 b
Molicria	62 a	Mosca regia	91 b
Molochath.	67 a	Mosceni	83 b
Molossi	61 a	Mocha portus	106 a
Mona insula	26 a	Moschici montes Armeniæ	93 b
		Moschouitæ	53 b
		Moscouia	

Ptolemæi.

Moscouia	52 b	Mycenæ	64 b
Moscouitæ	51 b	Myconi insula	63 b
Moscua metropolis	53 b	Myeza	60 b
Molæ flu. ostia	36 b	Myconi ciuitas	63 b
Mofega	93 a	Mygdonia	60 b
Mosel fluuij ostia	104 a	Mygdonia	59 a
Mosel	99 b	Mygdonia	81 b
Mosella flu.	37 b	Mylassa	84 a
Mosium	89 a	Myle	51 b
Mossilicus	79 a	Myliades	85 b
Mossini	83 b	Myndus	83 a
Mossylon promont. & Emporium	79 a	Myndus	84 b
Mosteni	83 b	Mynois antrum	65 b
Motuca	52 b	Myriandrus	95 b
Motynchani fluuij ostia	52 a	Myrina ciuitas	61 a
		Myrina est & Pergami Teuthrania	83 a
	Mu	Myrlea	82 a
Mucini regio	121 b	Myrmætium promont.	54 b
Mucini regio	121 b	Myrmæx insula	72 b
Mulelacha	67 a	Myrmidones	61 a
Mulheim	40 b	Myronis insula	80 b
Mulierum portus	115 b	Myrra	85 b
Mulucha flu.	66 b	Myrrifera regio	107 a
Munia	76 a	Myrsiace insula	80 b
Munitium	40 b	Myrsaris promontorium	51 a
Munster	40 b	Mysia minor	85 b
Munychiæ portus	62 a	Mysia	105 a
Murbogi populi	32 b	Mysia maior	82 b
Murcia	28 b	Mysia inferioris situs	56 b
Murcia	33 b	Mysia superioris situs	56 b
Murgis	28 b	Mysia Olympus mons	82 a
Muriannæ præfecturæ	89 b	Mysna	41 a
Muris Myris	73 b	Mytilene	84 b
Muroela	43 a		
Murfella	43 b	Na	
Muruis	71 a	Naana	92 a
Musarna	109 a	Naarda	99 a
Musarna	115 b	Nababurum	68 b
Musbanda	88 b	Nabar	67 b
Muscaria	34 a	Nabathæa	98 a
Musia Colonia	44 b	Nabei flu. ostia	26 a
Musicani terra	119 a	Nabij flu. ostia	30 b
Musopalle metropolis	120 b	Nabriassa	29 a
Muste	70 b	Nacaduma	124 b
Muste uicus	71 b	Naci	79 b
Mustilia	88 b	Nacolia	84 a
Musulani	70 a	Nacolla	84 a
Mutina	47 b	Nacrasa	83 b
Mutiscæ	49 a	Nadubandagar	119 a
Muza emporium	106 a	Nagadiba	124 b
Muziris Emporium	119 b	Nagara metropolis	108 a
		Nagara, quæ & Dionysopolis	118 a
	My	Nagaruris	120 b
Mycale mons	83 b	Nagnata urbs insignis	25 b
		Nagnatæ populi	25 b

Index

Nagnia	48 b	Naupaetus	62 a
Nagrammo	119 a	Nauplia nauale	64 b
Naiera	34 a	Naustathmos portus	72 a
Nalcua	27 b	Naxi insulae Cycladum ciuitas	63 b
Namadi fluuij ostia	116 b	Naxio portus	82 a
Namadi flu. fontes à monte Vindio	118 a	Naxuana	94 a
Namaris	114 a	Naxum	52 a
Namaxa	97 a	Naym	69 b
Namnitaë	36 a	Nazada	103 a
Nanagunæ fluuij ostia	116 b	Nazama	97 a
Nauagunæ flu. fontes à mōte Vindio	118 b		
Nande	103 a	Ne	
Nanessus	88 b	Neapolis	51 a
Naugaloge	122 b	Neapolis	62 a
Nanichæ populi	118 b	Neapolis	59 b
Nanigæris	121 a	Neapolis	64 b
Nanigena	117 a	Neapolis	97 b
Nannetes	36 a	Neapolis, quæ & Leptismagua	69 b
Nantes	ibidem.	Neapolis regnum	46 a
Nanse Nancy	37 b	Neapolis	84 a
Napata	79 b	Neapolis Colonia	69 a
Napegns oppidum	106 a	Neapolis	72 a
Napuca	55 b	Neapolis	86 b
Nar Narcuta flu.	44 b	Neapolis	46 a
Narangara	70 b	Neapolitæ	51 a
Narbasi populi	32 a	Nebiorum regnum	81 a
Narbona	38 b	Nebio	50 b
Narbona Colonia	45 a	Nebis fluuij ostia	30 b
Narbon Colonia	38 b	Nebriffa	29 a
Narbonensis Galliaë situs	38 a	Nechesia	73 b
Nardinium	31 b	Necla	98 b
Nardiuium	32 b	Nedinum	44 b
Narius flu.	30 b	Neetum	52 a
Narnia	48 b	Negapotimo	92 a
Narona Narenta	45 a	Negran	107 b
Naronis fluij ostia	44 b	Nelaxa	97 b
Narsingæ regnū	119 b	Neli fluuij ostia	30 b
Narthacum	61 a	Nemanturiffa	34 a
Narulla	120 b	Nemausium Colonia	38 b
Nasamones	73 b	Nemea	64 a
Nasathath flu. ostia	67 b	Nemesium	74 a
Nasica	119 b	Nemetani populi	32 a
Nasium	37 b	Nemetes	37 b
Nasunia	92 a	Nemetobriga	31 b
Natalia	81 b	Nemofum	35 b
Natisonis fluuij ostia	47 a	Nemours	36 b
Naualia	40 b	Nemus Dianaë promonto.	53 a
Nauaris	91 b	Neocesarea	88 a
Nauarra	34 a	Neogilla nauale	106 b
Nauarra	30 b	Neomagus	27 b
Naubarum	54 a	Neomagus	37 b
Naucratis ciuitas	75 a	Nensa	70 b
Naulibi	118 a	Nepa	48 a
Naulibis	114 b	Nepeta	48 a
Naulochus	83 a	Neper flu.	53 a
Naulouionis flu. ostia	30 b		
			Nephelis

Ptolemæi.

Nephelis	90 a
Neptumni aræ	69 a
Neprunium	46 a
Nequinum	48 b
Neritium	61 b
Neritum	49 b
Nerium promontorium	30 b
Nertobriga	29 a
Nertobriga	33 a
Neruaë flu. ostia	30 b
Neruij	37 a
Neruij populi	37 a
Neruij	47 b
Nefactium	47 a
Nefactum	47 a
Nefi flumi. ostia	57 b
Nefisphira	72 b
Nefsum	56 b
Nefus	57 b
Nefus	59 a
Nefus flu.	59 a
Netata	71 a
Netindana	56 b
Neuers	35 b
Neufchatel	37 b
Neuport ciuitas	28 a
Neuris	58 b
Neumarck	41 a
Neyster flu.	53 b
Ni	
Niaë fluuij ostia	77 a
Niara	96 b
Nica	81 b
Nicaëa Massiliensium	45 b
Nicaëa	82 b
Nicephoria	27 a b
Nicephorium	99 b
Nicephorius amnis	95 a
Nichor	81 b
Niciaë	75 a
Nicomedia	81 b
Nicij	75 a
Niconium	57 b
Nicopolis	90 b
Nicopolis	89 a
Nicopolis	98 a
Nicopolis iuxta Æmum	58 a
Nicopolis, quæ iuxta Nefum est	58 b
Nicopolis in sinu Ambratico	61 b
Niga	95 a
Nigæa	110 a
Nigilgia	68 b
Nigir flu.	77 a
Niigra metropolis	78 a

Nigra sylvia	40 a
Nigramma metropolis	117 a
Nigranigramma metropolis	119 b
Nigri lapidis	74 a
Nigris flu.	77 a
Nigritis palus	77 a
Nigropontus	63 a
Niguza	103 b
Nili ciuitas mediterranea	75 b
Nili ostia septem	75 a
Nimes	38 b
Ninica	90 b
Niniue	102 a
Ninus	83 a
Ninus	102 a
Niomagus	35 a
Nion	38 b
Nioffum	54 a
Niphanandra	103 b
Niphandra	114 b
Nipista	109 a
Nifa Niza	45 b
Nifæa, quæ & Megara dicitur	62 a
Niserge	104 b
Nisibis	114 a
Nisibis	99 b
Nisibs	99 b
Nisua	69 a
Nitra Emporium	116 a
Nitriotæ	74 b
Nitriotæ & Osaitæ quorum situs	75 b
No	
No ciuitas	73 a
Noëgaucisæ fluuij ostia	30 b
Noëodunum	36 a
Noëomagus	36 b
Noëomagus	38 b
Noëomagus ciuitas	35 b
Noia	31 b
Nola	46 a
Nola	49 a
Nomades	111 b
Nomentum	49 a
Nomisterium	41 a
Nommana	108 b
Nomos	72 b
Noph	75 b
Nona	44 a
Nora ciuitas	51 a
Norba Cæsarea	30 a
Norcia	48 b
Nordlingen	41 a
Norici	42 b
Normandie	35 b

Index

Northtynē flu.	26 b
Nortinuegia	41 b
Nofalene	89 b
Noftaua	115 a
Noti cornu promontorium	79 a
Notingham	27 b
Notium promontorium	25 b
Notium promonto.	123 b
Noua ciuitas	41 a
Noua ciuitas	76 a
Noua moenia	53 a
Nouæ	57 a
Nouantæ populi	26 b
Nouantum Chersonesus, & eiusdem nominis promontorium	26 a
Nouara	47 b
Nouaria	47 b
Nouemuia	60 a
Noudaugusta	32 b
Nonidunum	43 a
Nouij flu. ostia	26 a
Nouium	31 b
Nouus portus	26 b

Nu

Nuæfium	41 a
Nube	77 b
Nubarta ciuitas	124 a
Nubię regnum	78 b
Nuce.ia	47 b
Nuceria Colonia	48 b
Nuceria Colonia	49 a
Nuceria Appulorum	76 b
Nuñ flu. ostia	76 b
Nuiodunum	57 a
Numana	46 b
Numantia	32 b
Numidia noua	70 b
Numidæ	67 b
Numistrum	49 b
Nurenberg	41 a
Nuroli	71 a
Nurſia	48 b
Nuſaripa	126 b
Nygdofora	119 b
Nymphæa inſula	51 b
Nymphæum	54 b
Nymphæum promonto.	59 b
Nymphæus portus	50 b
Nympharū cubile	124 a
Nyfa	84 a
Nyfa	85 b
Nyfa	97 a
Nyſea Niſſa	110 a

Nyſſa 89 b

Oa

Oaſitæ	73 b
Oaſismagna	74 b
Oaſſis parua	74 b

Ob

Obæra	100 b
Obila	30 a
Obnobij montes	39 b
Obocæ fluuij oſtia	25 b
Obona	102 a
Obricolum	48 b
Obris	38 a
Obucola	29 a
Obucula	29 a
Obulco	28 b
Obulcum	28 b

Oc

Oca montes	31 a
Occidentale oſtium Indi fluuij, quod Sagapa dicitur	116 a
Occidentalif inſulæ finis	108 a
Oceli promonto.	26 b
Ocelis Emporium	106 a
Ocelum	31 b
Ocelum	30 a
Ocerra	113 b
Ochus fluuius	110 a
Ocitis inſula	28 a
Ocriculum	48 b
Ocrinū promon. qd' & Dānoniū dicit	26 b
Octapolis	85 a
Octodurum	32 a
Octopitarum promonto.	26 a

Od

Odagana	100 b
Odera	39 b
Odeſſus	57 a
Odmana	97 a
Odoga	88 b
Odomantice	60 a
Odyſſia feu Vlixia promonto.	52 a

Oe

Oea	63 a
Oea	69 b
Oeaſſitę	74 b
Oebalia	

Ptolemæi.

Olibera	99 b
Oebalia	64 a
Oecardes amnis	113 a
Oecardi flu. fons	112 b
Oecath	67 a
Oenanthia	51 a
Oene	65 a
Oeneanda	85 b
Oenei flu. ostia	44 a
Oenoa	63 a
Oenog	63 a
Oeoneandros	85 b
Oenoe	65 a
Oenone Oenapia	65 a
Oenotria	45 b
Oenotrij	48 b
Oenunia	105 a
Oenus flu.	41 b
Oescus Triballorum	57 a
Oestros	86 b
Oesyra	59 b
Oeta mons	60 a
Oetæi sinus intima	62 b

Og

Ogdamus mons	73 b
Ogujar	29 a
Ogygia	63 a
Ogyris	108 b

OI

Olastum	29 a
Olaphia	107 b
Olbasa	87 a
Olbasa	88 b
Olbasa	90 b
Olbia	86 b
Olbia ciuitas	51 a
Olbia, quæ & Borysthenes dicitur	54 a
Olbia	81 b
Olbia ciuitas	38 b
Olbianus portus	51 a
Olbis Olbiopolis	54 a
Olbus	90 b
Olchacites sinus	69 a
Olchymium	44 b
Oleatro	29 a
Olena	63 b
Olenus	62 b
Olenus	63 b
Olenus	86 a
Olgafis	86 a
Oliba	32 b

Olicana	27 a
Olimacum	43 a
Olimpia Pifa	64 b
Olina	31 b
Olinæ flu. ostia	35 b
Oliosipon	29 b
Olit	32 b
Olleastrum promont.	66 b
Olmuntz	41 a
Olochoera	120 b
Oloron	35 b
Oloros	60 a
Oluca olucense episcopiū	31 b
Olulis	51 b
Olus	65 b
Oliarus	63 b
Olympi montis	60 a
Olympiada	58 b
Olimpici Iouis ludi	64 b
Olympus ciuitas	85 a
Olimpus Mysiæ mons	82 a
Olympus mons	95 b
Olyra	60 b
Olyfas mons	86 a

Om

Omanum Emporium	107 b
Omatrinus flu.	46 b
Ombi	76 a
Ombraea	99 b
Omenogara	120 b
Omiza	115 b
Omphalium	61 b

On

Onchesinus portus	61 b
Onæum	44 b
One Oue	67 a
Onij	75 b
Onne	105 b
Onoba	28 b
Onobalifsturia	28 a
Onobalusturia	28 a
Onugnathos extrema	83 a
Onugnatos, id est Asini maxilla extre ma	64 a
Onuphis	75 a

Oo

Ooxellum	26 b
----------	------

Op

Index

Ophiodi fluuij ostia	76 b	Oria	29 a
Ophiusa	57 b	• Oria oreto	33 a
Ophiusa	63 b	Orientalis ostium Tigridis amnis	104 a
Ophiusa	85 a	Origuela	33 b
Opini	50 b	Orini flu. ostia	52 a
Opinum	50 b	Oriza	97 a
Opipergium	47 a	Oriza	117 a
Opisena	58 b	Orleans	36 a
Opitergum	47 a	Orminius mons	82 a
Oplandia	41 b	Ormus	108 b
Opone Emporium	79 a	Orneon uel auium extrema	124 a
Opotura	120 a	Orneum uel auium insula	80 b
Oppidum	68 b	Orneorum uel auium	124 b
Oppinum	67 a	Orniaci	31 b
Oppidum nouum Colonia	68 a	Oro insula	74 b
Opus	62 b	Oroatidis fluuij fontes	104 a
Opuntij	62 b	Oroatidis fluuij ostia	104 a
		Oroba	102 a
		Oroba	102 a
		Oromandus	89 a
		Orontes mons	120 b
		Orontis fluuij ostia	95 b
		Oropus	62 b
		Orosana	113 b
		Orosologia	86 a
		Orossus mons, cuius fines	112 a
		Orrea	27 a
		Orrea	56 b
		Orthaga	99 b
		Orthiana	114 a
		Orthosia	84 a
		Orthosia	95 b
		Orthura Regia Sornatis	121 a
		Orton	46 b
		Ortona	46 b
		Ortopla	44 a
		Ortopula	44 a
		Ortopana quæ & Carura	114 b
		Ortopeda mons	31 a
		Ortygia	63 b
		Orubium promontorium	30 b
		Orudij montes	117 b
		Orymagdi flu. ostia	90 a
		Orza	118 b
		Os	
		Os orientalius Anæ flu.	28 a
		Osæa ciuitas	51 a
		Osca	29 a
		Osca	34 a
		Oscana	115 b
		Oscela	47 b
		Oseriates	45 a
		Osica	93 a
		Osicerda	33 b
			Osincum
Ora	109 a		
Oracana	103 a		
Oran regia	67 b		
Orarani portus	77 a		
Orbadari	119 a		
Orbadari	79 b		
Orbanassa	87 a		
Orbeliæ	60 a		
Orbia	45 b		
Oroby flu. ostia	38 a		
Orbita	71 a		
Orbitæ	52 a		
Orbite	115 b		
Orbitellum	46 a		
Orcades insulæ	28 a		
Orcas promontorium	26 a		
Orcelis	33 b		
Orcelis	58 b		
Orchada ciuitas	28 a		
Orchimus	61 b		
Orchoe	101 a		
Orchomenus	63 a		
Orcia	34 a		
Orcinum nemus	40 a		
Orcophanta	120 a		
Ordessus	54 a		
Ordolucis montes	26 b & 27 a		
Orduices populi	27 a		
Orebatis ciuitas	104 b		
Orense	31 b		
Orestis	59 a 60 a		
Oretani populi	33 a		
Oreton Germanorum	33 a		
Oreum Oricum	61 a		
Oreus	63 a		
Organa	108 b		

Ptolemæi.

Osinum	50 b	Pacensis	38 b
Osismij	36 a	Pachia extrema	51 a
Osmes	32 b	Pachinus promontorium	52 a
Ossa	60 b	Pachnamunis	75 a
Ossæ montis	60 a	Pachinum	52 a
Ossigerda	33 b	Pacidare oppidum	116 b
Ossonaba	29 b	Paciorus	52 a
Osta	119 b	Paconia insula	52 b
Osta	74 b	Pacoria	99 a
Ostama	107 a	Pactoli fluuij fontes	83 a
Ostaphos	58 b	Pactya	58 a
Osteodes insula	52 b	Pacthyæ	58 a
Ostia	46 a	Padeburna	40 a
Ostia Padi fluuij	46 b	Padi fluuij ostia	46 b
Ostium occidentale Tanais flu.	53 b	Padua	47 a
Ostium orientale Tanais flu.	ibidem	Padyandus	89 b
Ostobalassara	118 b	Paea insula	67 a
Ostra	48 a	Pælonium	31 b
Ostracine	73 a	Pæones	42 b
		Pætauonium	31 b
	Ot	Pætouium	43 a
Otadeni populi	27 a	Pagafæ	59 b
Otero de rey	31 b	Pagaficus sinus	59 b
Othrys montis	60 a	Pagæ	62 a
Otronto	46 b	Pagra	96 b
Ottauiolca	32 a	Pagrafa	121 a
Ottorocora ciuitas.	113 b	Pagrafa	122 a
Ottorocoras mons	113 a	Palanda	123 a
		Palandæ flu. ostia	121 b
	Ou	Palanta	50 b
Ouetensis	31 b	Palanza	47 b
Ouetensis episcopus	31 b	Palemariæ uicus	72 b
Ouiedo	31 b	Palencia	32 a
Ouporum	44 b	Paleobiblus uel uetus Biblus	97 a
	Ox	Palæpaphos	95 a
Oxi fluuij ostia	109 b	Palæsepsis	82 b
Oxi fluuij ostia	112 a	Palermo	51 b
Oxia promonto.	124 a	Palæstinae Iudææ situs	97 b
Oxiana	111 a	Palibothra	120 a
Oxonia Oxenford	27 b	Palibothri populi	120 a
Oxyrynchos	75 b	Palibothri populi	102 a
Oxyrynchus	75 b	Palicotra urbs	120 a
	Oz	Palicotra urbs	120 a
Ozene Regia Tiascani	119 b	Palindromos extrema	106 a
Ozoa	104 b	Palinza	104 a
Ozoabis	119 b	Paliurus	74 b
Ozoana	120 a	Palla ciuitas	50 a
	Pa	Pallantia	32 a
P		Pallantiæ fluuij ostia	31 a
Acensis ciuitas	29 b	Pallas palus	70 a
		Palliana	113 b
		Pallura	120 b
		Palma	34 b
		Palmyrine	97 a
		Paloda	55 b
		Paltos	95 b

Index

Paludes marinæ	72 a	Paraboli	119 a
Palura ciuitas	117 a	Paracanece	114 a
Palura ciuitas	117 a	Parachana	103 b
Palus, quæ sub Paliuro est	72 a	Paradene regio	115 b
Palustres Albanicæ duæ	93 a	Parætonium	73 a
Pamifus	64 a	Paralais	88 b
Pamifus	57 a	Paralia	61 b
Pampanis	76 a	Paralia regio	117 a
Pamphiliæ situs	86 b	Paralia Soretanorū	121 a
Pamphilium pelagus	86 b	Paradilus	97 a
Pamplona	34 a	Parapiotæ populi	119 b
Pamonia ciuitas	28 a	Paraxia	60 b
Panagra	78 a	Paraxia	59 b
Panassa	120 a	Parbara	105 a
Panassa	119 a	Parca	55 a
Pandatoria insula	49 b	Pardabathra	119 a
Panda	111 a	Parentium	47 a
Pandara	49 a	Paremo	47 a
Pandassa	123 b	Pari insulæ ciuitas	63 b
Pandea gens	118 b	Paria	97 a
Pandioni populi	120 b	Paria	84 a
Pandioni populi	118 b	Pariardis montis fines	93 b
Panephyfis	75 a	Parias	123 b
Pania	64 b	Parias regio	123 b
Paniardis	90 b	Pariedi montes	93 b
Panis extrema	85 a	Parienna	41 a
Panis insula	80 b	Paris	36 b
Panisi flu. ostia	64 a	Parisa	82 b
Pannonia	65 b	Parisara	123 a
Pannoniæ superioris situs	43 a	Parisi	36 b
Pannoniæ superioris situs	42 b	Parisene Regio	115 b
Pano uicus	79 a	Parisi populi	27 a
Panormus	51 b	Parium	82 b
Panormus portus	72 b	Parma	47 b
Panormus portus	61 b	Parnasus mons	62 b
Panormus	65 b	Parodana	104 b
Panormus portus & ciuitas	59 b	Parceopolis	60 a
Panormus portus	62 a	Paroliffum	55 b
Panorum ciuitas	76 a	Paropanisi situs iuxta signa tria	113 b
Pantachi fluuij ostia	52 a	Paropanisi montis situs	110 b
Pantalia	58 b	Paropanifadum situs	114 b
Pantagies	52 a	Parosta	54 b
Panti sinus	24 a	Parrhasia	64 b
Panticapæa	54 b	Parfia	114 b
Panticapæum	54 b	Parfis metropolis	115 b
Pantipolis	120	Parfiana	114 b
Pantomatrium	65 b	Parta	105 a
Panyfi fluminis ostia	57 a	Parthen	40 b
Panyasi fluuij ostia	59 a	Parthenias	84 b
Paphara	96 b	Parthenij fluuij ostia	82 a
Paphia	95 b	Parthenium	54 b
Paphlagonia	86 a	Parthenope insula	49 b
Paphos noua	95 a	Parthenium promontorium	54 b
Paphos uetus	ibidem	Parthenope	46 a
Papia Paucie	47 b	Parthenopolis	58 b
Pappa	86 b	Parthiæ situs	105 a
			Parthini

Ptolemæi.

Parthini	60 b	Pelafgia	64 b
Partifcum	55 a	Pelafgia	63 b
Parthiei	60 b	Pelafgioti	59 b
Paruum littus	79 a	Pelagoni	60 b
Partium littus	106 a	Pelendones populi	32 b
Pafacartia	185 b	Pelenum	49 a
Pafage	120 b	Peliala	99 b
Pafarne	89 b	Pelicor	46 b
Pafarraca	105 a	Peligni	46 a
Pafiacifluuîj ostia	53 a	Peligni	46 b
Pattalena infula	119 a	Pelij montis	60 a
Pauca ciuitas	50 a	Pella	60 b
Pax Iulia	29 b	Pella	97 a
Paficana	118 b	Pella	97 a
Pafipeda	119 a	Pellene	64 b
Pafiris	54 a	Pelodes uel Cenofus finus	104 a
Paffala	118 b	Pelodes portus	61 b
Paffalus	76 a	Pelopia	83 b
Patala	119 a	Peloponnesi fitus	63 b
Patalene regio	119 a	Pelori promontorium	51 b
Patalenes Cherfonefi dorsum	59 b	Peltæ	84 b
Patalia	59 b	Pelufiacum ostium	73 a
Patara	85 a	Pelufium ciuitas	ibidem
Patarue	90 b	Penei fluuîj ostia	64 a
Patauium	47 a	Penei flu. ostia	59 b
Patauium	82 a	Peneus amnis	60 a
Paterniana	33 a	Penna	48 b
Pateta	79 b	Pentadactylum mons	73 b
Pathmeticum ostium	73 a	Pentagramma	119 a
Pathmos	84 b	Pentapolis	72 a
Patina	94 a	Pentapolis	121 b
Patiftama	119 b	Pentapolis	71 b
Patauia	42 a	Pentedaçtylos	79 a
Patræ	63 b	Penteneflus	86 b
Patras	63 b	Peparethos infula & ciuitas	61 a
Patricia	28 b	Pepere	83 b
Patridana	55 b	Peperina	121 a
Patruiffa	55 b	Pepia	68 b
		Pera	58 a
Pe		Perca	57 b
		Perga	87 a
Pedalium promontorium	95 a	Pergamum	58 b
Pedafium	95 a	Pergamus	83 b
Pediaei fluuîj ostia	95 a	Perge	87 a
Pednopum	74 a	Periagorij Perigort	35 a
Podonia	74 a	Perimula	121 b
Pedonia infula	76 b	Perimulicus finus	ibidem
Pedraga de la Sierra	33 a	Perincari	120 b
Pegæ	62 a	Perinthos aut Heraclea	58 a
Pegaua	68 b	Peronticum	58 a
Pego regnum	121 b	Perorfi	77 b
Pego ciuitas	122 a	Perperanne	83 b
Pelafgioti	60 b	Perphofius portus	77 b
Pelafgi	60 b	Perpingnan	38 b
Pelagus Hypadis	80 b	Perfacra	118 b

Index

Persepolis	104 b	Phanagoria	91 a
Peficus sinus	104 b	Phanaspa	103 a
Perfidis situs	104 b	Phandalia	94 b
Perta	86 b	Phanæa extrema	84 b
Pertia siue Perusia	48 b	Phanum Iunonis Corinthiacæ	93 b
Perugia	48 a	Phara	76 b
Perusia	48 a	Phara oppidum	98 a
Pescaria	46 b	Pharan	98 a
Pefero	46 b	Pharbætus	75 a
Pefide	78 a	Pharga	100 a
Pefici populi	30 b	Pharambara	103 a
Pefingara	89 a	Pharaspa	103 b
Peffenus	86 a	Pharatha	107 a
Peffium	55 a	Pharaxa uicus	69 b
Pestum	46 a	Pharazana	115 a
Pesula	29 a	Pharia ciuitas	45 a
Petelia	49 b	Pharnace	87 b
Petilia	49 b	Pharnacia	87 b
Petirgala	120 b	Pharosinsula	76 b
Petneliffus	87 a	Pharsalia	60 b
Petra	52 b	Pharus	45 a
Petra	98 b	Pharusi	77 b
Petra sancta	45 b	Pharybi fluuij ostia	59 b
Petra alba	60 a	Pharythra	121 a
Petralia	52 b	Phasaba	103 a
Petræ magnæ portus	72 b	Phaseis	85 a
Petræ parvæ portus	72 b	Phalefelis	98 a
Petrocorij populi	35 a	Phasis fluuij ostia	124 b
Petrodana	55 b	Phasis fluuij ostia	92 a
Pettonia	43 a	Phasis ciuitas	92 a
Petuaria	27 a	Phausya	94 b
Peucentini Apuli	49 b	Phebiana castra	42 a
Peucini	53 b	Phelicus	124 b
Peucini	57 a	Phellos	85 b
Peucolaitis	118 a	Phelocãdri	63 b
Peulalo	65 a	Pheræ	64 a
		Pheræ	61 a
Ph		Pheræ	64 b
Phabiranum	40 b	Pheugarum	40 b
Phacusa	75 a	Phelicia	41 b
Phæacum	61 b	Phialia	64 b
Phæstus	61 a	Phiara	88 b
Phænix mons	38 b	Phicus promonto, & Castellum	72 a
Phæniana	42 a	Phigia	107 b
Phalaarna	65 a	Philadelphia	83 b
Phalacchia	61 a	Philadelphia	90 a
Phalacra	72 b	Philadelphia	97 a
Phalacrum promontorium	61 b	Philæ	76 b
Phalangis mons	79 a	Philæni uilla	69 b
Phalafarne	65 a	Phileum	40 b
Phalasia promontorium	63 a	Philia promontoria	58 a
Phalbini	107 a	Philomelium	84 b
Phamotis	74 b	Philoni portus	50 a
Phanaca	103 a	Philonis	74 a
Phanagoria	54 b	Philonis uicus	72 b
		Philippi	60 b
		Philippi ciuis	

Ptolemæi.

Philippi ciuitas	59 b	Phuphatena	89 a
Philippolis, quæ & Trimontium, quæ & Hadrianopolis	58 b	Phuphena	89 a
Philopolis	58 a	Phufca	83 a
Philoteris portus	73 b	Phufiana	102 a
Philoteris	73 b	Phufipara	89 b
Phinopolis	58 a	Phuth	66 b
Phiscus	84 a	Phylacæ	60 b
Phiscus	60 b	Phylace	60 b
Phitecusa infula	46 b	Phyllytæ populi	119 b
Phitobis infula	51 b	Phyfca ciuitas	37 b
Phlegra	86 a	Phyfca	60 b
Phlexum	43 a		
Philius	64 b	Pi	
Phloria	68 b	Piada	113 b
Phocæ	62 b	Piagenga	47 b
Phocæa	83 a	Piala	88 a
Phocuis	62 a b	Piana	30 a
Phocilis	67 a	Piarenfij	57 a
Phocra mons	67 a	Pibefeth	75 a
Phocufæ infulæ duæ	76 b	Picardia	37 a
Phocæbi extrema	66 b	Picello	82 a
Phoenica	61 b	Picearia fylua	40 a
Phoenicus portus	52 a	Picendaca	121 a
Phoenicodes infula	52 b	Piceni	46 b
Phoenicia	95 b	Piceni	48 a
Phoenicufa	52 b	Picentes	48 a
Phoenicum oppidum	105 b	Picentini	46 a
Phoenicis portus	65 a	Picentini	49 a
Phoenicus portus	73 a	Picentinorum	46 a
Phoenix caftellum	83 a	Piconium promontorium	35 a
Phoenis ciuitas	65 a	Pictauenfes	35 a
Pholoë mons	64 b	Pictones	35 a
Phora	94 b	Pida	88 b
Phorana	114 a	Pidea	53 a
Phorbantia infula	52 b	Pidna	59 b
Phorbia extrema	63 b	Pieria	60 b
Phormiæ	46 a	Piguntium	44 b
Phreata uel putei	88 b	Pinara	96 b
Phrateria	56 a	Pinara	85 a
Phratrua	110 b	Pindus mons	59 a
Phrudis fluuij oftia	36 b	Pineptimi pseudostomum	73 a
Phruræfus mons	68 a	Pinetus	32 a
Phrurium promontorium	95 a	Pinguento	47 a
Phrurium feu præfidium	121 a	Pini populi	28 b
Phrurgifatis	41 b	Pinna	48 b
Phrygia magna	84 a	Pintia	31 b
Phrygia minor	82 b	Pintia	32 a
Phthia portus	72 b	Pintia	52 a
Phinthia	52 b	Pinturia infula	73 b
Phthiotis	61 a	Pinum	56 a
Phthontis	76 a	Piperino	49 a
Phthur	79 b	Piquentum	47 a
Phthuris	79 b	Piroboridina	57 b
Phthuth fluuij oftia	66 b	Pirum	55 b
Phubatena	86 a	Pirufe	44 b

Index

Pisa	48 a	Podolæa	85 b
Pisæ Colonia	48 a	Podolia	54 a
Pisæ portus	46 a	Podolia	52 b
Pisaurum	45 b	Podoperura	116 b
Pisca	119 a	Poduca Emporium	117 a
Pisciana	67 a	Poduce	124 b
Pisea	64 a	Pocclasiuum	65 a
Pisidia	86 b 87 a	Pœdicum	42 b
Pisidon portus	69 b	Pogla	87 a
Pisinda	71 a	Poictiers	35 a
Pisinda	87 a	Poictou	35 a
Pistoria	48 a	Pola	47 a
Pistorium	48 a	Polemonium	87 b
Pissatello	46 b	Polentia	47 b
Pistre	79 b	Polentia	34 b
Pitana	82 b	Poleur	121 a
Pitane	82 b	Polensa	34 b
Pitane circumfluit Pitanē ciuitatem	83 a	Polistonia	92 a
Pitani fluuij ostia	50 a	Polla	109 a
Pitium	48 b	Polinen	82 a
Pitiusa	87 b	Polonia	52 b
Pityndra Metropolis	121 a	Polonia	40 b
Pityusa	65 a	Poltyobria	58 a
Pityusa	82 b	Poliaegos insula deserta	63 b
Pityusa	83 a	Polybñ	108 b
Pixûs	48 a	Polycastro	46 a
		Polyrrhenia	65 b
	PI	Polytimeti flu. ostia	112 a
Placentia	47 b	Pomerani ducatus	40 a
Planasia insula	49 b	Pometia	49 a
Plantaniſtum	87 a	Pompælon	34 a
Plataæ	62 a	Pompeiopolis	64 b
Platena	87 b	Pompeiopolis	86 a
Pleteneſſus	87 a	Pompeiopolis, quæ & Sole	90 a
Pleuramis	88 a	Ponce	49 b
Pleurona	62 b	Pons coruus	49 a
Pleuron	62 b	Ponte de luna	29 b
Phintina	73 a	Ponteris	79 b
Plintinæ	73 a	Ponti & Bithiniæ situs	81 b
Plotæ	65 a	Pōtia insula	49 b
Plotinopolis	58 b	Pontica insula	71 b
Plubium ciuitas	51 a	Populonia ciuitas	45 b
Pluitana insula	78 b	Populonium promontorium	ibidem
Plumba flu.	46 b	Populonium	46 a
Plumbea insula	51 a	Poriti fluuij ostia	53 b
Plumbinum	45 b	Poroselene	82 b
Plynus	72 b	Porphiriti montis dorsum	74 a
		Porphiris	65 a
	Pn	Porſica	99 a
Pnigeus	74 a	Porta augusta	32 a
Pnups	79 b	Portacra	54 b
		Portemi	82 a
	Po	Porto gaboso	65 b
Poclais	118 a	Portospania	109 b
		Portugal lia	29 b
		Portugallo ciuitas	ibidem
		Portus	

Ptolemæi.

Portus Ptolemæis	75 b
Portus Hamonis, Portismonth	26 b
Portus magnus	28 b
Portus magnus	67 b
Poruari populi	120 a
Poryospana	104 b
Posidium	75 b
Posidium promotorium	61 b
Posidium	95 b
Posidium promonto.	56 b
Posidium ciuitas	84 b
Posidium promonto.	81 b
Posidium	84 b
Posidium promontorium	106 a
Posidonis uel Neptuni Phanum	63 b
Posinara	123 a
Possenauu	41 a
Possidonia	64 b
Possidonia	46 a
Postigia	54 b
Potentia	46 b
Potentia	48 a
Potentia	49 a
Poticara	104 b
Potidæa	59 b
Pouesland	27 b
Pozolo	46 a

Pr

Praga regia	41 a
Prasface	118 b
Prasij populi	120 a
Prasij populi	120 a
Prasia	64 a
Prasidium	58 a
Prasodes sinus	124 a
Pratuta	49 a
Præcutini	48 b
Prædena	64 b
Prædena	64 b
Præguti	48 b
Præneste	48 b
Præsa	60 b
Prætoria Augusta	55 b
Prætorium	43 a
Pregnitz	42 a
Premis parua	79 b
Premis magna	79 b
Prepenissus	83 b
Priapidis portus	124 a
Priene	84 a
Prima insula	65 a
Prima fluuij conuersio	82 a
Primis	76 b
Primnesia	84 a

Prionis fluuij ostia	106 a
Prionotus mons	78 b
Prionotus mons	106 a
Prisintza	41 a
Priuernum	49 a
Procerastis	81 b
Procopitæ Tartari	54 b
Procyta insula	49 b
Proconnessus	59 b
Præconnessus insula	58 b
Promōtorium magnum iuxta principium ma gni sinus	121 b
Promontorium, quod post Temalæ fluuij ostia est	121 b
Promont. post Berobe ciuitatem	ibidem
Promont. post Tacolā emporium	ibidem
Promōtorium aliud post Nærium promonto rium, in quo Solis aræ	30 b
Promontorium deinde huic proximū ibidem	
Pucialia	33 a
Promontorium, à quo fretum, in quo Iunonis templum	28 b
Prophthasia	115 a
Propontis	81 b
Prostama	87 a
Prothomacræ	82 a
Prouence, Prouincia	38 b
Prouins	36 a
Prusa iuxta Hyppium fluuium	82 a
Prusa penes Olympum montem	82 b
Prusia	53 b
Prussia	52 b
Pruteni populi	53 b

Pf

Pfacum promonto.	65 b
Pfatis fluuij ostia	90 b
Pfeleis flu.	76 b
Pseudostomi flu. fontes à mōte Bitigo	118 a
Pseudostomi flu. ostia	116 b
Pseudocelis	106 a
Pseudostomum Gangis flu. ostium	117 a
Pfichium	65 a
Pfichri fluuij ostia	91 a
Pfilli	72 a
Pfillidis fluuij ostia	82 a
Pfitara flu.	113 a
Pfitaci albi	123 a
Pfophthis	64 b
Pfophis	64 b
Pfyllium	82 a

Pt

Ptemythis	79 b
-----------	------

Index

Pterum promontorium	57 a	Pythia	62 b
Ptichya	61 b	Pythis extrema	73 a
Ptolemais	95 b	Pytho	62 b
Ptolemais	72 a		
Ptolemais portus	75 b	Qu	
Ptolemais ferarum	79 a		
Ptolemais Hermij	76 a	Q Venca	32 a
Ptua	94 a	Quinoli	85 b
Ptuci	29 a	Quinquecclesiensis	43 b
		Quipia	69 a
Pu		Quisa	87 b
		Quiscum	83 a
Pualo	95 b	Quisitan	83 a
Pucinum	47 a	Quiza	67 b
Pudni ciuitas	106 a		
Pulendena	58 b	Ra	
Pulipula	116 b		
Puliandæ populi	119 b	R Abbath	97 a
Punda	101 a	Rachelspurg	43 a
Punnata, in qua Barillus	120 b	Ræba	25 b
Punce	78 a	Rætiæ situs	41 b
Putea	71 a	Rage	27 b
Putea	97 a	Rages Rafe	99 b
Puteoli	46 a	Ragny	38 b
Pupulum ciuitas	51 a	Ragulia	44 b
		Rama	97 b 98 a
Py		Rameffes	75 b
		Rapalli	45 b
Pycni fluuij ostia	65 b	Raphaneæ	96 b
Pydarias	58 a	Rapfa	103 b
Pylacæum	84 b	Rapta Metropolis Barbariæ, parum à mari	
Pyle	82 a	distans	76 a
Pylei montes	80 a	Rapti fluuij ostia	79 a
Pylæi paludes	ibidem	Raptum promonto:	79 a
Pylæ Sarmaticæ	91 b	Raracara	52 a
Pyle flu.	86 a	Rarassa Metropolis	118 b
Pylemenia	86 a	Rascia	56 a
Pylus, qui & Abarmus	64 a	Ratispona	42 a
Pynder	129 b	Racha urbs	122 a
Pyrami flu. ostia	90 a	Ratiastum	35 a
Pyrami fontes	ibidem	Ratostathibij fluuij ostia	26 b
Pyreus	62 a	Rauda	32 a
Pyrenci montes	30 b	Rauennæ castellū	47 a
Pyrenci montes	31 a	Rauenna	46 b
Pyrenes promontorium	35 a	Rauij fluuij ostia	25 b
Pyreneorū montiū incuruatio	31 a	Raurici	37 b
Pyrenes mons	35 a	Raxaniabes	69 b
Pyrgi	46 a		
Pyrgo sacellum	46 a	Re	
Pyrgos Euphranta	69 b		
Pyron pedium, id est, campus	66 b	Reblata	96 b
Pyrrhea	61 a	Redintuinum	41 a
Pyrra	83 a	Regia	96 b
Pyrra	84 b	Regia	25 b
Pyrtus	84 a	Regia altera	ibidem
Pythæum	60 b	Regianum	57 a
			Regina

Ptolemæi.

Regianum	57 a	Rhinocorura	73 a
Regina	29 a	Rhispa	43 a
Regio Rega	47 b	Rhisiniū	44 b
Regum Lepidum Colonia	47 b	Rhium promontorium quod & Dræpanum dicitur	63 b
Regium Iulium	46 a	Rhium promontorium	50 a
Regni populi	27 b	Rhitymna	65 b
Remenses	37 a	Rhizala portus	124 a
Reins	37 a	Rhizana	115 a
Renes	39 a	Rhifus portus	87 b
Rerigonius sinus	26 a	Rhoara	105 a
Retigonium	26 b	Rhoas	84 a
Rego	46 a	Rhobonda	68 b
		Rhoda ciuitas	31 a
Rh		Rhodani orientale ostium	38 a
Rha flu. ostia	91 a	Rhodani occidentale ostium	38 a
Rhabana regia	107 b	Rhodia	85 b
Rhabana ciuitas	123 b	Rhodiæ	49 b
Rhabmathom	98 b	Rhodope mons supra Nefum fluuium atque Ebrum	58 a
Rhadiuicus	107 a	Rhodope	31 a
Rhæda	108 a	Rhodus	85 a
Rhætiaria Myforum	56 b	Rhodus ciuitas	85 a
Rhaga	103 b	Rhoctius mons	50 a
Rhaga	72 b	Rhogana	108 b
Rhagæa	105 b	Rhogomanis flu. ostia	104 b
Rhagia	101 a	Rhombiti parui flu. ostia	ibidem
Rhagiana ciuitas	115 b	Rhosne flu.	38 a
Ramata	95 b	Rhombiti magni flu. ostia	90 b
Rhamidana	55 b	Rhossus	95 b
Ramnæ populi	119 b	Rhuconium	55 b
Rhamnus	63 a	Rhuda	115 a
Rhamnus portus	65 a	Rhuda	105 b
Rhādamarcotta, in qua Nardus	123 a	Rhusipe	69 b
Rhapha	122 b	Rhuspina	69 b
Rastia	86 b	Rhymmici montes	112 a
Rhatta	101 a	Rhindaci fluuij ostia	82 a
Rhaugara	114 a	Rhymnus	112 a
Rhaumathi pagus	105 b		
Rhauraris	38 a	Ri	
Rhazunda	103 b	Ricia	48 b
Rhea	110 a	Ricina	26 a
Rhedones	36 a	Riedanes	36 a
Rhegama ciuitas	106 b	Rigia ciuitas	25 b
Rheni flu. ostia	112 a	Rigiacum	37 a
Regāna	100 b	Rigodunium	27 a
Rhena	63 b	Rigusa	33 a
Rene	63 b	Rimino	46 b
Rheni flu. occidentalius ostium	36 b	Ripa alta	26 b
Rhesapha	97 a	Ripæ albæ	73 a
Rescipha	99 a	Riphei montes	53 b
Rhesena	99 b	Risinum	44 b
Rhesia secunda	42 a	Riso	87 b
Rhetinum	65 b	Rittium	43 b
Rhaphia	97 b	Riusiaua	41 a
Rhisina	99 b		
Rhingiberi	123 a		

Index

Rizana	45 a	Ruscionis fluuij ostia	38 a
Rizana	115 b	Rusconie	67 b
Rixonicus sinus	44 b	Ruscuriū	67 b
Ro		Rusellæ	48 a
Roan	37 a	Rusibis portus	66 b
Robodunum	41 b	Rusicada	69 a
Robogdij populi	25 b	Ruscibar	67 b
Robogdium promotorium	25 b	Ruffocoru	67 b
Rocenburg	42 a	Ruffia	52 b
Rochelle	34 b	Ruffiæ regnum	54 a
Rocuri ciuitas in promont.	124 a	Rusticana	30 a
Rodes	35 b	Rustonium	67 b
Rodūna	36 b	Rusubirsis	67 b
Rofensis ciuitas	26 b	Rutani	35 b
Rogela	50 b	Rutepi Rutipe portus	27 b
Rohais	99 b	Rutheni	35 b
Roma	48 b	Rutheni	54 a
Romandiola Romagna	46 b	Rutubis	66 b
Romandues	37 a	Rutuli	48 b
Romania	57 b	Rutupiæ	27 b
Romulea	29 a	Ruzafus	67 b
Roseillon	38 b	Ry	
Roscokium	40 b	Ryffadirum	66 b
Rotani fluuij ostia	50 a	Ryffadium promont.	77 a
Rotha urbs	122 a	Ryffadius mons	77 a
Rotestre ciuitas	26 b	Sa	
Rothomagus	36 a	Saana	97 a
Rothomagus	37 a	Saba	79 b
Rotuueil	42 a	Sabadibæ insulæ	123 a
Roxicum	50 b	Sabæi Arabes	187 a
Ropolani	53 b	Sabagina	89 b
Ropolani	54 a	Sabaiticum	79 a
Ru		Sabaleffa Indi flu. ostium	116 b
Ruacensij	51 a	Sabalassus	88 b
Rubiconis fluuij ostia	46 b	Sabalia	88 a
Rubonis fluuij ostia	52 a	Sabana	119 a
Rubra ciuitas	50 a	Sabana Emporium	121 b
Rubricata	34 b	Sabanis	86 a
Rubricati fluuij ostia	31 a	Sabara ciuitas	121 b
Rubricati flu. ostia	69 a	Sabare populi	120 a
Rubricatus fluuius	69 b	Sabastricum os	79 a
Rucon	46 b	Sabath ciuitas	79 a
Rudia	49 b	Sabathra	69 b
Rubiaæ	49 b	Sabata	47 b
Ruessium	35 b	Sabatia uada	45 b
Rufiniana	37 b	Sabatra	69 a
Rugium	40 b	Saba ciuitas	121 b
Runicatæ	42 a	Sabbatha Metropolis	108 a
Rufardir	66 b	Sabe	108 a
Rufazus	67 b	Sabe Regia	108 a
Ruscenas	38 a	Sabe	100 a
Ruscinum	38 b	Sabelli	45 a
			Sabina

Ptolemæi.

Sabina	48 b	Sagrus flu.	46 b
Sabini	48 b	Saguntia	29 a
Sabis	109 a	Saguntum	33 b
Sabrata	7 a	Saietem	95 b
Sabriana æstuarium	26 b	Sais	75 a
Sacacia	106 a	Sala	28 b
Sacada	102 a	Sala	29 a
Sacalbina	94 a	Sala	94 a
Sacamaza uicus	69 b	Sala	84 b
Sacane	99 b	Sala	43 a
Sacarbantia	43 a	Sala ciuitas	66 a
Sacarium situs	111 b	Salæ flu. ostia	66 a
Sacafena	94 a	Salaceni populi	120 a
Saccea regio	97 b	Salæ flu. ostia	66 b
Sacæ	111 b	Salagua	118 b
Sace	109 b	Salamania	30 a
Sacer sinus	106 b	Salambrie, quæ & Sarabracæ	88 b
Sachalitæ	106 b	Salamis	95 a
Sachle	108 a	Salamis insula	65 a
Sacilis	29 a	Salanga mons	15 b
Sacolche	79 b	Salapia	46 b
Sacole	79 b	Salafij	47 b
Sacora	86 a	Salari fluuij ostia	108 b
Sacorfa	86 a	Salaria	33 b
Sacra insula	52 b	Salaria	33 a
Sacra folis extrema	106 b	Salatha	123 a
Sacri flu. ostia	50 b	Salathi fluuij ostia	76 b
Sacrone	104 a	Salathos ciuitas	76 b
Sacrum promont.	25 b	Salatia	29 b
Sacrum promont.	33 a	Salatia	29 b
Sacrum promont.	50 b	Saldæ Colonia	67 b
Sacrum promont.	29 b	Saliba	33 b
Sada ciuitas	121 b	Salduba	28 b
Sadagena	88 b	Salem	98 a
Sadi fluuij ostia	121 b	Salen	46 b
Saduçe fluuij ostia	28 b	Saleni	31 b
Sæna	48 a	Salentij	49 b
Sæni flu. ostia	123 b	Salernum	46 a
Sæpri fluuij ostia	51 a	Salganeus	62 b
Sæpinum	49 a	Salia flu.	31 b
Sætabis fluuij ostia	31 a	Salica	33 a
Sagala	118 b	Salies populi	38 b
Sagala, quæ & Euthymedia	118 b	Salies	38 b
Sagalaffus	85 a	Salinæ	55 b
Sagona flu.	38 a	Salinæ	27 b
Saganeus	62 b	Salinæ	74 b
Sagani fluuij ostia	108 b	Salinæ	47 b
Sagapa Indi flu. ostium occidentale	116 b	Salinas	72 a
Sagapola mons	77 a	Saliocanus portus	35 a
Sagaris flu.	53 a	Salinum	43 b
Sagaris flu.	82 a	Salionca	32 b
Sagauana	94 b	Salecus	30 a
Sagdana, in qua Miltus	109 b	Sallis	44 a
Sageda Metropolis	120 a	Salua	43 b
Sagoda	122 b	Samotra insula	124 a
Sagra	46 a	Salma	107 b

Index

Salma	100 b	Sanctus David promontorium	26 a
Salma	107 b	Sanctus Iacobus	30 b
Salmantica	30 a	S. Thubere	38 b
Salone Colonia	44 b	S. Georgius	88 a
Saloniana	45 a	Sanctus Burein	26 b
Salonich	59 b	S. Paulus	35 b
Salpiæ	46 b	S. Saluator	35 b
Salfas	38 b	Sanctus sebastianus	30 b
Saltiga	33 b	S. Stephanus	85 b
Saltus castulonensis	29 b	S. Angelus	48 b
Saltzburg.	42 b	S. Seuerinus	48 a
Saluce	47 b	S. Georgius	90 b
Saluce	78 a	Sanctus Lucas	28 b
Saluentia extrema	76 b	Sanctus Matthæus	35 b
Saluia	44 b	S. Nicolaus	65 b
Salur Emporium	117 a	S. Nicolaus	52 a
Samae	78 a	Sanctus angelus	46 b
Samarade	121 b	S. Thomas	87 b
Sarmaria prouincia	97 b	Sandabalis fluuij fontes	117 b
Samarobriga	37 a	Sandace	72 b
Sambalaca	120 a	Sandalyotis	50 b
Sambalaca	118 b	Sandana	55 b
Sambrocæ fluuij ostia	31 a	Sanctus Albon ciuitas	27 b
Sambuca flu.	31 a	Sandicus portus Sanduwich	27 b
Sami insulæ ciuitas	84 b	Sanduabratiss regio	119 a
Samidachis fluuij ostia	108 b	Sandus flu.	117 b
Samidace	108 b	Sanga	30 b
Sarmacanda	112 b	Sangamarta	119 b
Samnitæ	36 a	Sangari fluuij ostia	82 a
Samnites	49 a	Sanguessa	34 a
Samos insula	58 b	Sanina ciuitas	160 a
Samofata Legio	96 b	Sanis	84 b
Samothrace insula & ciuitas	58 b	Sanitium	47 b
Samothracia	58 b	Sannaba	118 b
Samoria ciuitas	98 a	Saocarâs fluuius	99 a
Samo	84 b	Sauria	87 a
Samonium promont.	65 b	Santira	59 b
Samotra	124 a	Santones	35 a
Samus insula	61 b	Santonum promont.	ibidem
Samunis	93 a	Santonum portus	34 b
Samulis	97 b	Sanua	93 a
Sana	94 b	Santura	94 a
Sanais	110 b	Sapara Indiflu. ostium	116 b
Sancta maria finis terræ	31 b	Saphtha	107 b
Sancta maria finis terræ	30 b	Sapolus	122 a
Sancta maria	34 b	Sapphar	108 a
Sancta Seuerina	46 a	Sapphe	99 b
Sancta Reparâ	50 b	Sapphura	97 b
Sancta Sophia	91 a	Sapri	46 b
Sanctæ mariæ portus	28 b	Sarabi fluuij fontes	117 b
Sainct Flour	35 b	Sarabris	32 a
Sancta felicitas	46 a	Saraca	103 a
Sancti Simeonis portus	95 b	Saraca	108 a
Sanctones	35 b	Sarace	92 a
Sanctorinum	63 b	Saraceni populi	107 a
Sanctus Venerius	45 b	Saragina	74 a
		Saragoca	

Ptolemæi.

Saragossa	33 b	Satula	107 a
Saragosa	52 a	Saturnia	45 b
Saralapis	51 a	Saturnia	48 a
Saralos	86 a	Saturniana Colonia	48 a
Saramane ciuitas	109 b	Satyrorum insulæ	123 a
Sarapiadis, in qua fanum	108 b	Satyrorum mons	79 a
Sararra	99 b	Satyrorum promonto.	123 b
Sarata	123 b	Sauara	102 a
Sarbacum	54 a	Sauaria	43 a
Sarbana	119 a	Sauatra	86 b
Sarbena	102 a	Sauiflu. ostia	67 b
Sarcoa ciuitas	106 b	Sauia	32 b
Sardabala	67 b	Sauia regio	45 b
Sardeua	95 a	Sauona	45 b
Sardegna	50 b	Saura	104 a
Sardica	58 b	Saurania	88 a
Sardinia insulæ situs	50 b	Sauusflu	43 b
Sardiotæ	44 b	Saxonum insulæ tres	41 b
Sardis	83 b	Saxoa	103 a
Sardonici montes	44 a	Saxantium	116 b
Sardonix lapis	117 a		
Sardonis mons	117 a	Sb	
Sardos	51 a		
Sardopatoris fanum	51 a	Sberis	40 b
Sargabrafena præfectura	88 b		
Sarguntia	29 a	Sc	
Sarifluuij ostia	46 b		
Sarifluuij ostia	90 a	Scabina	103 a
Sariga	114 a	Scabiosa Laodicia	97 a
Sarifabis	120 b	Scafati flu.	46 a
Sarmagana	114 a	Scalabis	30 a
Sarmatæ Sauromatæ	52 b	Scalabiscus	30 a
Sarmatiæ Asiaticæ situs	90 b	Scalæ Annibalis	31 a
Sarmatiæ in Europa situs	25 b	Scaldes flu.	36 b
Sarmaticæ pilæ	91 a	Scamandri flu. ostia	82 b
Sarni fluuij ostia	46 a	Scampes	60 a
Sarnuca	99 a	Scandalor	87 a
Sarmalia	85 a	Scanderia	73 a
Sarona	64 b	Scandia	41 b
Sarpedon	90 a	Scandia insulæ	41 b
Sarpedorum extrema	90 a	Scandinauia	41 b
Sarazana	45 b	Scaphe	66 b
Sartirana	47 b	Scapitani	51 a
Saruena	88 b	Scardo	44 b
Sarum	54 a	Scardona	44 b
Saruum	108 a	Scardona insula	45 a
Saso insula	61 a	Scardus mons	44 a
Saspirene insula	76 b	Scarpha	62 b
Safura	71 a	Scarphia	62 b
Sata	107 b	Scenitæ populi	107 a
Satachthæ	79 b	Scenitis regio	107 a
Satala	89 a	Scepsis	83 b
Satalia	86 b	Schalholten ciuitas	28 a
Sataphara	94 a	Schelectat	37 b
Satarche	54 b	Schera	52 b
Sataros	85 a	Schmeben	40 b
		g	

Index

Schoenus portus	64 b	Sebastopolis alia	88 a
Schoenitas	64 b	Sebastropori	92 a
Schuuol	40 b	Sebandunum	34 a
Sciesi	48 b	Sebennytus	75 a
Sciletū	46 a	Sebennytticum ostium	73 a
Scilæum promont.	64 b	Seburri populi	31 b
Scirtones	44 b	Sebus	98 a
Scithiaca regio	73 b	Secidaua	41 a
Sclauonia	47 a	Sectanis	33 b
Sclesia	40 b	Sedala	94 a
Sclauonia	44 a	Sedetani	33 b
Scodra	45 a	Secusa	47 b
Scombraria promontorium	31 a	Secusini	47 b
Scope	74 a	Segalauni	38 b
Scopelos	61 a	Segesta	52 b
Scopelus	91 b	Segestani	52 a
Scopia	60 a	Segisa	33 b
Scopidura	121 a	Segisama iulia	32 a
Scopie extrema	83 a	Segisamonculum	32 b
Scopolus Rossicus	95 b	Segobriga	33 a
Scopulus	61 b	Segodunum	41 a
Scordisci	43 b	Segodunum	35 b
Scordiscus mons	88 a	Segouia	32 b
Scotia Scotland	26 a	Segontia paramica	34 a
Scotusa	60 b	Segorbe	33 a
Scotusa	60 b	Segoria	56 a b
Scotyfa	60 b	Segortia lacta	32 a
Scupi	56 b	Seguntia	33 a
Scurgum	40 b	Segusiani	47 b
Scutara	45 a	Segusiani	36 b
Sculæ alpes	47 b	Segusiati	36 b
Scyatis	64 b	Segusium	47 b
Scyathos insula & ciuitas	61 a	Selambina	28 b
Scydra	60 b	Selampura	122 b
Scyleum promontorium	46 a	Selæ flu. ostia	64 a
Scylla & Charybdis	46 a	Sele	104 a
Scyri insulæ ciuitas	63 b	Selenuntis fluuij ostia	52 a
Scyros insula & ciuitas	61 a	Selenus	90 a
Scythia iuxta Rha flu.	91 a	Seleoberia	89 a
Scythiæ intra Imaum montē situs	111 b	Seleucia	110 a
Scythiæ extra Imaum montem situs	112 b	Seleucia aspera	90 b
Scython	57 b	Seleucia Pieria	95 b
Scytranius portus	72 b	Seleucia prouincia	99 b
Scytropolis	97 a	Seleucia Pisidiæ	87 a
		Seleucia ciuitas	99 b
	Sd	Seleucus penes Belum	96 b
		Selge	87 a
		Selgouæ populi	26 b
		Selini	31 b
		Selia	29 a
		Selinis portus	73 a
	Se	Selium	30 a
		Sellobrea	28 b
Sebastia	88 a	Seltia	94 b
Sebaste	98 a	Selur	120 b
Sebaste uel Augusta	90 a	Selymbria	58 a
Sebastopolis	83 a		
Sebastopolis	88 a		Selyos

*Scythia, cuius aqua
sedandum amorem
usaniam. lib. 7.*

Ptolemæi.

Selyos	58 a	Serus fluius	122 a
Seuia	100 b	Sesamus	82 a
Semana sylua	40 a	Sessa	49 a
Semanthini pars occidentalis	122 a	Sessa	46 a
Sembra	85 a	Sestiaria extrema	66 b
Semina	105 a	Sestos	59 a
Semiramidis mons	109 a	Sestus	59 a
Semisus	89 b	Setabis	33 b
Semne	116 b	Setabisula	33 b
Semnones	46 b	Setantiorum portus	26 a
Semnones	48 a	Seteia æstuarium	26 a
Sena	110 a	Setelsis	34 a
Senagallica	46 b	Sethine	63 a
Senega regnum	81 a	Setia	28 b
Senega	77 a	Setia	34 a
Senesium	48 a	Setia	49 a
Seni fluuij ostia	25 b	Setia	49 a
Senia	44 a	Setida	29 a
Sennones	136 a	Setiensis	71 a
Sennones	46 b	Setifacum	32 b
Senogalia	46 b	Setius mons	38 a
Sens	36 a	Setuacotum	41 b
Sentica	32 a	Setubia	32 b
Senti	39 a	Setuia	41 a
Sentina	87 b	Seuates populi	42 b
Sentinum	48 b	Seueneh	76 a
Sephet	97 a	Seuerne fluius	26 b
Sephoris	97 b	Seuilia Seuilla	29 a
Sepias extrema	59 b	Seurri	31 b
Sepinum	49 a	Sex	28 b
Septa	66 b	Seynt flu.	26 a
Septe	84 a		
Septem castra	55 a		Sh
Sepontia paramica	32 a		
Septempeda	48 a	Shepey insula	28 a
Sepulueda	32 b		
Sequanæ fluuij ostia	35 b		Si
Sequani	37 b		
Sera Metropolis	113 b	Siola	88 b
Seraca	91 b	Siagul	69 a
Serapionis portus & promont.	79 a	Sian urbs	123 a
Serastere	89 b	Sianticum	42 b
Serbetis flu. ostia	67 b	Siatutanda	40 b
Serbinum	43 b	Siauana	94 b
Serclus	45 b	Sibinicum	44 b
Serezola	32 b	Sibrium	120 a
Sergentium	52 a	Sicania	51 b
Seri fluuij ostia	122 a	Sicca ueneria	70 b
Sericæ situs	113 a	Sicapha	71 b
Serimum	54 a	Sichem	97 b
Seriphi	63 b	Sichina	65 a
Seriro	61 a	Siciliæ insulæ situs	51 b
Sermitium	50 b	Sicini	63 b
Sermusa	88 a	Sicor portus	35 a
Serræpolis oppidum	90 a	Siculensij	51 a
Seruia	56 a	Siculotæ	44 b

Index

Sicum	44 b	Sindæ insulæ tres	123 a
Sicyon	64 b	Sindiacus	91 a
Sicyonia	64 b	Sindica	91 a
Sicyoniæ	63 b	Sindita	89 b
Side	86 b	Sindocanda ciuitas	124 a
Sidena	87 b	Singa	96 a
Sidicinum	49 b	Singas fluuius	96 a
Sidon	95 b	Singidana	55 b
Sidonia	76 b	Singidunum	56 a
Sidrio	61 a	Singone	41 b
Sidrona	44 b	Singus	59 b
Sidima	85 a	Siniar Sinear	100 a
Sena	48 a	Sinibra	89 a
Sierra morena	29 b	Sinica	109 b
Sierra uermeia	ibidem	Sinigaglia	46 b
Siga ciuitas Colonia	67 b	Sinis Colonia	89 a
Sigalla	120 a	Sinope Sessa	46 a
Siganeum	92 a	Sinope	85 b
Sigara	115 a	Sinthum Indi flu. ostium	116 b
Sagarra	33 b	Sintices	60 a
Sigæ fluuij ostia	67 b	Sinus Arabicus	98 a
Siges	31 a	Sioda	93 a
Sigenca	33 a	Siparuntum	45 a
Sigeum promont.	82 b	Siphare	114 a
Sigius mons	38 a	Siphæ	62 a
Signa	44 a	Siphni insulæ ciuitas	63 b
Signia	44 a	Sipiberis	123 a
Sigrum promonto.	84 b	Sipontum Siponto	46 b
Sigua	94 b	Sippara	117 a
Silari fluuij ostia	46 a	Siphara	99 a
Silaris	46 a	Sipus	46 b
Silaris flu. ostia	67 b	Sipylus mons	83 b
Silbium	84 b	Sirbis	85 a
Silda	67 a	Sirbonis palus	73 b
Silese	67 b	Sirbonidis paludis eruptio	73 a
Silice	78 a	Sirenum insulæ	49 b
Silphiophera regio	72 a	Sirimalaga	120 b
Siluera	29 b	Siripalla	119 b
Silyn	53 a	Sirifonda	87 b
Sily	112 a	Sirmium	44 a
Simancas	32 a	Siropum	74 a
Simbri	50 b	Sisapona	33 a
Simeni populi	27 b	Sisara palus	70 a
Simerte populi	27 a	Sifaraca	32 b
Simifchi	70 b	Siscia	43 a
Simifo	85 b	Sismara	89 a
Simpsimida	105 b	Sisopa	43 a
Simoentis fluuij ostia	82 b	Sitioteuta	57 a
Simylla emporium & promon.	116 b	Sitiphensis Mauritania	66 a
Simyra	95 b	Sittace	102 a
Sin	73 a	Sittiariorum Colonia	68 b
Sina	88 b	Sittici Colonia	68 b
Sinai mons	98 b	Siuata	86 b
Sinarum sinus	123 b	Siur portus	69 b
Sinarum situs	123 b		
Sincathorium	78 a		

SI

Slayne

Ptolemæi.

Slayne fluuius	25 b	Sora	49 a
		Soræ Nomades	119 b
Sm		Soreus	63 a
Smaragdus mons	73 b	Soria	32 b
Smyrna	83 a	Sorienti	46 a
		Sorna	122 b
So		Sornum	56 a
Soaca	107	Soroga	43 a
Soane fluuij ostia	124 a	Sorthida	101 a
Soane flu. ostia	ibidem	Sosicure	116 b
Soane flu.	91 a	Sosipi portus	106 a
Soane flu. ostia	92 b	Sossi fluuij ostia	52 a
Soara	119 b	Sostenis	61 a
Sobani flu. ostia	121 b	Sotira	114 a
Sobanus fluuius	122 a		
Sobara	88 b	Sp	
Sobotale	108 a	Sparta	65 a
Sobrina flu. Sabrina	26 b	Spartaria	31 a
Sobura Emporium	117 a	Spelueca	96 b
Socandæ flu. ostia	109 b	Sperchia	59 a
Sochchor	108 a	Sperchij fluuij ostia	ibidem
Socratis	106 a	Sperchius fluuius	60 a
Socsta	115 b	Sphagie	65 a
Sodomorum lacus	97 b	Sphantia	102 b
Socba	106 b	Sphragia Insula	65 a
Soe flu.	117 b	Spiga	82 b
Soessa	46 a	Spira	37 b
Soera	112 b	Spireum promon.	64 b
Sogdianorum situs	110 b	Spoletani ducatus	48 b
Sogocara	94 b	Spoletinum	29 a
Soiffon	37 a	Spoletium	48 b
Soita	94 b	Spre	39 a
Solana	113 b	Spuleto	48 b
Solci portus	51 a		
Solcitani	51 a	St	
Solcitani, Sulchitani	51 a	Stabali	35 b
Solenis fluuij fontes in Bittigo monte	118 a	Stabali populi	35 b
Solenis flu. ostia	116 b	Stachir flu.	77 a
Soli	95 a	Stachiris flu. ostia	77 a
Solida	95 b	Stagabaza	119 b
Solis aræ	30 b	Stalinim	58 b
Solis mons	66 b	Stectorium	84 b
Solis fons	73 b	Stelesta	32 b
Solis insula	124 a	Stephane uicus	85 b
Solis portus	124 a	Sterenontium	40 b
Soloe Soli	90 a	Stiria	44 a b
Soûs	95 a	Stlupi	44 b
Solynia	85 a	Stobi	60 b
Somron	98 a	Stoborum promont.	69 a
Sone flu.	38 a	Stocchades insulæ	39 a
Sophanis	74 a	Stoora	69 a
Soptha	105 a	Stragioni	73 a
Sor Sur	95 b	Stragona	41 b
Sora	100 b	Stratonice	84 a

Ptolemæi

Sylires populi	27 b
Syluræ populi	ibidem
Symbolorum portus	54 b
Syme insula	84 b
Symæthi fluuij ostia	52 a
Symætum	51 b
Symitha	68 b
Symplegades	58 b
Synaga	84 a
Synaüs	84 b
Syncar	103 a
Synnada	84 a
Synda ciuitas	122 a
Syndar oppidum	91 a
Syndaga	105 a
Syndicus portus	91 a
Syngara	99 b
Syngaras mons	99 a
Synna	99 b
Syracusanus portus	50 a
Syracusæ Colonia	52 a
Syracusij	52 a
Syrastra uicus	116 b
Syraftrena regio	119 a
Syrenusæ insulæ	49 b
Syria caua	97 a
Syria Suria	101 b
Syria insula	63 b
Syriæ pylæ	96 b
Syriæ situs	95 b
Syrne	63 b
Syrnifica	119 b
Syromedia	103 a
Syrtes	69 b
Syбота insula	61 b
Sydra	87 a

Ta

T Abana	54 b
Tabardi	53 b
Tabasi populi	119 b
Tabaso	120 b
Tabia Tania	86 a
Tabiana	105 a
Tabis promontorium	113 a
Tabudæ flu. ostia	36 b
Tacapa	69 b
Tacaphuris	74 a
Tacatua	69 a
Tacatya	69 a
Tachafara	103 a
Tachorsa	74 a
Tacola emporium	121 b
Tacubis	30 a

Tæleba ciuitas	92 b
Tænarium	64 a
Tæniolonga	66 a
Tænur	120 a
Tæpa	104 b
Tafalla	32 b
Tagama	78 b
Tagana	78 a
Tagara	120 b
Tagi fluuij ostia	29 b
Taglamente flu.	74 a
Tagoda	92 a
Tagurus mons	113 a
Taio flu.	29 b
Taxalum promonto.	26 b
Tala flu.	74 b
Talbonda	87 a
Talabrica	33 a
Talabriga	30 a
Talacori emporium	124 b
Talamina	31 b
Talarga	122 b
Talauera	33 a
Talaus flu.	46 a
Talca insula	109 b
Talga	109 b
Taliacoxo	48 b
Tallara	121 a
Tamala ciuitas	121 b
Tamalis	119 a
Tamalites	120 a
Tamaræ fluuij ostia	30 b
Tamaræ	28 a
Tamari fluuij ostia	26 b
Tamasidana	57 b
Tamassus	95 b
Tamesis flu.	26 b
Tamia	27 a
Tamor	97 a
Tamuda Tamuada	66 b
Tamuris	33 b
Tamusida	97 a
Tamusiga	66 b
Tamyraca	53 a
Tana	91 b
Tana insula	54 a
Tanadaris	89 b
Tanagra	104 b
Tanagra	63 a
Tanais	91 b
Tanais ciuitas	54 a
Tanatis	56 a
Tanerstole	28 a
Tanetum	47 b
Tangala	120 b
Tanger Taniar	66 b

Index

Tanis	75 a	Taruedum , quod & Orcas promonto-	
Taniticum ostium	73 a	rium	29 a
Tanium	86 a	Taruscum	38 b
Taoce extrema	104 b	Tasca	94 b
Taphnis	75 a	Tasitia	79 b
Taphra	69 b	Tasopium	120 a
Taphre	54 b	Tasta	35 b
Taphros	54 b	Tastache	105 a
Taphrura	69 b	Tathilba	120 a
Taposiris	64 b	Tatiris	76 a
Taprobanes insulæ situs	124 a	Taua	114 a
Tapfacum	60 a	Taua	75 a
Tapuah	97 b	Taua æstuarium	26 b
Tapura	89 b	Tauæ flu. fontes in aruræis montibus	118 a
Tapuri montes	112 a	Tauciana	114 a
Tapyri	103 a	Tauernera	52 a
Tapyri Tapurij	110 a	Tauila	29 a
Taracona	33 a	Taurianus Scopulus	46 a
Tarantesa	47 b	Taurini	47 b
Taranto	46 b	Taurunum	43 b
Tarascon	38 b	Tauricæ Chersonesi situs	54 a
Tarba	65 a	Taurisi populi	42 b
Tarbacana	114 b	Tauromenium Colonia	52 a
Tarbeli populi	35 a	Tauroentium	38 b
Turci Turcæ	91 b	Taururum	43 b
Tarentum	46 b	Taurus promontorium	52 a
Tarentinus sinus	46 b	Tautice	103 b
Tarsaro	95 b	Taxgætium	42 a
Targa	66 b	Taxialia	118 b
Targarum	71 a	Taxiana	104 b
Tariana	104 a	Taxila	118 b
Tarina	94 b	Taxo insula	58 b
Tarienses Tarba	35 a	Taxymira	95 b
Tarifa ciuitas	28 b	Taygeta mons	64 b
Tarnafari	117 a	Taygetus	64 b
Taradunum	41 a	Tazata	109 b
Tarona	54 b	Tazina	102 b
Taros	56 a	Tazos	91 a
Tarquina	48 a	Tazus	54 b
Tarrabeni	50 b		
Tarracinæ	46 a	Te	
Taraconnensis Hispania	30 b	Teano	49 b
Tarracon	31 a	Teantum	49 b
Tarræ ciuitas	50 b	Teantum	49 a
Tarraga	34 a	Teatea	48 b
Tarragona	31 a	Tebenda	88 a
Tarrega	34 a	Tecelia	40 b
Tarrum	68 a	Tectosagæ	86 a
Tarfatica	44 a	Tectosales	38 b
Tarse regnum	115 b	Tedauij flu. ostia	44 a
Tarfos	90 b	Tediastum	44 b
Tarsium	44 a	Tedium	100 b
Tartaria minor	54 b	Tege	71 b
Taruana	109 a	Tegea	64 b
Taruanna	37 a	Telamon promonto.	46 a
Taruda	68 b	Telamone	

Ptolemæi.

Telamone	46 a	Teuderium	40 b
Telchina	63 b	Teuero	46 a
Telchinis	85 a	Teuthraia	85 b
Telesia	49 a	Teutoburgium	43 b
Teliftobogi	86 a	Teutones	39 a
Telmefus	85 a	Teurnia	42 b
Telobis	34 b	Teuthrona	64 a
Temalæ fluuij ostia	121 b		
Temefa	46 a	Th	
Temerinda	90 b	Thabane	108 a
Temî fluuij ostia	50 b	Thabba	108 a
Temixtitan	123 b	Thabba	71 a
Temnus ciuitas	83 b	Thabilaca	93 a
Temphus	75 a	Thabraca Colonia	69 a
Templum Veneris	31 a	Thabuca	34 a
Tempfa ciuitas	46 a	Thabudis	78 a
Tenagos Arenofus	104 a	Thacona	101 a
Tenaria promonto.	64 a	Thebæ Bceotiæ	63 a
Tenebris portus	31 a	Thæma	107 b
Tenebrium promonto.	31 a	Thæmi	106 b
Tenedo	84 b	Thæmisua	70 b
Tenedos infula & ciuitas	84 b	Thagora	122 a
Teni infulæ ciuitas	63 b	Thagulis	71 b
Tenia regio	74 a	Thalamons	77 a
Tenista	68 b	Thalame	65 a
Temnagora	121 a	Thalaffia infula & ciuitas	58 b
Teno Tenet infula	28 a	Thalatha	101 a
Tensij	57 a	Thalcinum	50 b
Tentira	76 a	Thalma	94 a
Teramum	48 b	Thalubath	78 a
Terapne	50 a	Thaludæ flu. ostia	66 b
Teraffo	90 b	Thamaritha	68 a
Terebia	94 b	Thamaro	98 a
Terebris flu. ostia	31 a	Thambes mons	69 b
Terandis	95 a	Thamis flu.	25 b
Tergestum Colonia	47 a	Thamna	98 a
Teriana	46 a	Thamondacana	78 a
Teridata	99 a	Thamudeni	106 a
Termes	32 b	Thanutada	70 b
Termerium	83 a	Thanuthis	74 a
Termessus	87 a	Thapaua	107 a
Termine	51 b	Thapfacus	100 a
Terminida palus	53 a	Thapfus	69 b
Terouenne	37 a	Tharra	123 a
Terra Hydrunti	46 b	Tharro	108 b
Terra laboris	46 a	Thafia	70 b
Terrachine	46 a	Thaspis	109 a
Terta	58 b	Thassos infula	58 b
Terua	94 b	Thaua	100 b
Teruel	33 b	Thatis	79 b
Tetij flu. ostia	95 a	Theænæ	69 b
Tetradium	86 b	Theate Tieti	48 b
Tetrapolis	96 b	Theaua	33 b
Tetrapygia	88 b	Thebæ ciuitas	106 a
Tetrapyrgia	72 b	Thebæ Theffaliæ	59 b
Teuca mons	55 b		

Index

Thebæ Phtiotidis	59 b	Thinodes mons	73 b
Thebæ	76 a	Thintis	72 b
Thebarga	103 b	Thio	82 a
Thebesca	70 b	Thipinobasti Emporium	121 b
Thebura	102 a	Thisbe	63 a
Thebane	94 b	Thisica	70 b
Thebe	102 a	Thisixima	68 b
Thebancane	101 a	Thisibimons	70 a
Thechir	117 a	Thmuis	75 a
Thalda	99 a	Thoæ insulæ	61 b
Thelme	101 a	Thoana	98 b
Thelmenissus	97 a	Thoantium promontorium	84 b
Thema	96 b	Thoas	61 b
Themissa	69 b	Thoatis lacus	94 a
Themiscyra	87 b	Thogara	113 b
Themilonium	84 b	Tholmideffa	97 a
Themma	100 b	Tolobana	120 a
Thena	97 b	Tholouse	38 b
Theodosia	54 b	Thophani flu. ostia	90 b
Theon Sotheron	79 a	Thospia	94 b
Theophila	119 a	Thospites palus	94 a
Theopolis	96 b	Thracia Chersonesus	58 b
Thera	65 a	Thraciæ situs	57 b
Thera	8 a	Thacius Bosphorus	58 a
Thera	7 b	Thracius Bosphorus	81 b
Thera insula, in qua ciuitates duæ	63 a	Thrisitides insulæ duæ	80 b
Therasia	52 b	Throana	113 b
Therasiæ insulæ ciuitas	63 b	Throana	122 a
Therma Colonia	86 a	Throasca	109 a
Thermæ Himeræ ciuitas	51 b	Throni ciuitas & extrema	95 a
Thermeda	32 b	Thronium	62 b
Thermidana	45 a	Thubuna	68 b
Thermodontis flu. ostia	87 b	Thuburbo	71 a
Thermopilæ	60 a	Thuburnica Colonia	70 b
Thesara	102 a	Thubursica	70 b
Thespiæ	63 a	Thubuscum	68 b
Thesproti	61 b	Thubutis	70 b
Thesali	61 a	Tudaca	68 b
Thessalia	ibidem	Thuilath	78 a
Thessalonica	59 b	Thumatha	107 b
Thessyris flu. ostia	91 a	Thumna	108 b
Theudali	70 b	Thumna	107 b
Theugubis	99 b	Thunuba	70 b
Theuprosopon uel dei frons promon.	95 b	Thunudronum Colonia	70 b
Thiagola palus	56 b	Thunusda	70 b
Thiagolæ flu. ostia	ibidem	Thupe	78 a
Thialemmath oppidum	106 a	Thuria	64 a
Thiauna	93 a	Thurifera regio	107 a
Thibinis	68 b	Thuris	108 a
Thieba Colonia	70 b	Thurium	40 b
Thiganusa insula	65 a	Thurium	65 a
Thige	78 a	Thuspa	78 b
Thilbis	93 a	Thyalmis promontoria	61 b
Thimisa	71 a	Thyamis flu. ostia	61 b
Thiniæ promonto.	58 a	Thyatira	83 b
Thinissa	69 a	Thycimath	78 b
		Thyle	

Ptolemæi.

Thyle infula	28 a	Tirista ciuitas	57 a
Thynnias	58 a	Tirittha	ibidem
Thyrifi flu. ostia	50 b	Tirium	46 b
Thyldrus	71 a	Tirriaffo	33 a
Ti		Tisa ciuitas	108 b
Tiagar	107 b	Tisapatinga	119 b
Tiariulia	33 b	Tisaræ fontes	38 a
Tiasum	56 a	Tisarchi	74 a
Tiatura	119 b	Tisobis flu. ostia	27 a
Tiausa	119 a	Tissa	52 a
Tiberias lacus	96 a	Tissa flu.	55 a
Tiberias lacus	97 b	Tisse	52 a
Tiberiopolis	84 b	Tisurus	71 a
Tibisca	57 b	Titanis portus	50 a
Tibiscum	56 a	Titariffus	89 a
Tibula ciuitas	51 a	Titi flu. ostia	44 a
Tibulatij	51 a	Titi flu. ostia	39 b
Tiburi populi	31 b	Titiani	50 b
Ticarij flu. ostia	50 a	Titius flu.	44 a
Ticelia	71 a	Titua	86 a
Tichafa	71 a	Tituacia	32 b
Ticinum	47 a	Tl	
Tifernum	48 b	Timea	82 a
Tigauæ	68 a	Tlo	85 a
Tigis	68 b	Tm	
Tigrana	103 a	Tmolus mons	83 b
Tigranoama	95 a	To	
Tigranocerta	ibidem	Toana	110 b
Tigris flu.	93 a	Tobata	86 a
Tigridis amnis orientale ostium	104 a	Tobij flu. ostia	26 a
Tigulia	45 b	Tobros	70 b
Tilium ciuitas	50 b	Tocolosida	67 a
Tilogrammum ciuitas	117 a	Tocofannæ fluuij ostia	121 b
Tilox promontorium	50 a	Toga	94 a
Timacum	56 b	Toi mediterranea	76 a
Timagenis	108 a	Tolastochoa	86 a
Timeda flu.	26 b	Toledo	32 b
Timica	70 b	Toletanum regnū	32 b
Timici	68 a	Toletum	32 b
Timontis regio	82 a	Tolfa	48 a
Timnatath	98 a	Toliapis	28 a
Timnus mons	83 b	Tolebofti	86 a
Timula emporium	116 b	Tollon	38 b
Tinæ flu. ostia	26 a	Tolometa	72 a
Tingis Cæsarea	66 b	Tolosa Colonia	38 b
Tiniffa	94 a	Tomara	123 a
Tioli	48 b	Tomos	57 a
Tion	82 a	Tous flu.	26 b
Tipafa	67 b	Tongri populi	37 a
Tiphernus flu.	46 b	Tonicae Emporium	79 a
Tiphon	95 b	Tonij	57 a
Tiripangalida	120 b		
Tiriscum	56 a		
Tirifiris promontoria	57 a		

Index

Tonzarma	103 a	Tremistus	95 b
Tonxi	58 a	Tremiti insula	49 b
Tonxos	58 b	Tretos portus	106 a
Topiris	58 b	Tretum promontorium	69 a
Torbía	45 a	Treua	40 b
Torcello	47 a	Treues Trier	37 b
Tordesillas	32 a	Treuium	49 a
Toretice extrema	91 a	Tribactra	111 a
Torga	41 a	Triballi	57 a
Tori	60 a	Tribanta	84 a
Tornacenses	37 a	Tribazina	114 a
Tornacum Tornay	37 a	Triboci	37 b
Toro	32 a	Tricardiba	121 a
Torona	61 b	Tricasteni	38 b
Toronaici sinus intima	59 b	Tricca	61 a
Torone	ibidem	Triccasij	36 b
Torpillus	60 b	Tricomia	84 a
Torquemada	32 a	Tricornium	50 a
Torroca	54 a	Tridentum	47 a
Tortona	47 b	Trient Trento	47 a
Tortosa	95 d	Trierorum promonto:	69 b
Tortosa	33 b	Trieste	47 a
Tosale Metropolis	123 a	Triglyphon regia, quod & Trilingum	123 a
Toscania	45 b	Trilenci scopuli	34 b
Toscania	48 a	Trileucum Cory promontorium quod & La-	
Tonne oppidum	26 a	pacía dicitur	30 b
		Trimanium	57 a
Tr		Trimiscen	67 a
Traboli	95 b	Trimontium	27 a
Tracana	54 a	Trinassus Nauale	64 a
Trachin	61 a	Trinesia insula	121 a
Trachiotis	90 a	Trinoantes populi	27 b
Trada	67 b	Trinobantes populi	27 b 52 b
Tragonice	104 b	Triochala	28 a
Tragurium & ciuitas	45 a	Trioda	32 a
Traiana	48 a	Triphulum	55 b
Traianopolis	58 b	Tripol en Barbarie	69 b
Traianopolis	83 b	Tripol en Surie	95 b
Traianus portus	46 a	Tripoli	85 b
Traiectum castellum	64 a	Tripolis	83 b
Traiectum	36 b	Tripolis	95 b
Tralis	84 a	Tripolli	87 b
Transdumenorum	28 b	Trira	47 b
Transduania	55 a	Trisantonis flu. ostia	26 b
Trapani	51 b	Trisarchi uilla	73 a
Trapano	90 b	Trisidis	67 a
Trapezonda	87 b	Trissum	55 a
Trapezopolis	84 a	Tristolus	60 a
Trapezus	87 b	Trite	108 a
Trapezusa	88 b	Tritium metallum	32 b
Trarium	81 b	Tritium tuboricum	34 a
Trauaxa	103 b	Triton amnis	70 a
Treba	49 a	Tritonis paludes	70 a
Trebanda	85 b	Tritonis fluuij ostia	69 b
Trebula	49 a	Tritum	69 a
		Triueri populi	37 b
		Troas	

Ptolemæi

Troas regio	82 b	Tunis Tuncz	69 a
Troezen	61 a	Tuntobriga	32 a
Trochara	72 a	Tuolæ flu. ostia	30 a
Troemi	86 a	Tuphium	76 a
Troezena	64 b	Turdesertum	98 b
Trogilium promontorium	83 a	Turchia maior	81 b
Trogloditæ	37 a	Turaphilum	68 b
Trinacris Triquetra	31 b	Turbula	33 b
Trofilium	30 a	Turde	48 b
Trophea Augusti	45 a	Turdetani populi	28 a
Trophea Drusi	41 a	Turdetania regio	28 a
Tromarisca	57 a	Turdi populi	28 b
Trismis	57 a	Turditani populi	29 a b
Troigilapidis montis dorsum	74 a	Turduli populi	28 b 29 a
Troicena	64 b	Turia flu.	31 a
Troia	49 b 83 b	Turiasso	33 a
Tronto	46 b	Turin	47 b
Trucio	34 a	Turingia	40 b
Truentij flu. ostia	46 b	Turmogum	30 a
Trugillo	30 a	Turodi populi	32 a
Trulla portus	106 a	Turogies	36 b
Trutania	41 a	Turquestan	108 b
		Turres	49 a
		Turres albæ	30 a
Tu		Turriga	31 b
		Turris lapidea	111 b
Tuesis	27 a	Turris Biffonis	31 a
Tuæsis æstuarium	28 a	Turulis flu. ostia	31 a
Tuburbis	71 a	Turquestan	113 b 114 b
Tubusuptus	68 b	Turunti flu. ostia	32 b
Tucca	70 b	Turuptiana	31 b
Tucca	68 b	Tuza	71 a
Tucaba	78 a	Tusci	45 b
Tucci	28 b	Tursci	48 a
Tucis	28 b	Tuscubis	70 b
Tuccitora	74 a	Tusculum	48 b
Tucma	71 a	Tusiatath	68 b
Tucris	32 b	Tutela Ara	30 a
Tucrumuda	78 b	Tuticum	49 a
Tudæ	32 a	Tuy	31 b
Tudela	32 b		
Tuder	31 a	Ty	
Tuder Tudertum	48 b		
Tuerobis fluuij ostia	26 a	Tyde ciuitas	32 a
Tugma Metropolis	123 a	Tyana	88 b
Tuia	33 a	Tyanis præfectura	88 b
Tuitana	31 b	Tyberis fluuij ostia	46 a
Tulantij	39 a 60 a	Typoli	48 b
Tuliphurdum	40 b	Tybur	48 b
Tulifurgium	40 b	Tylus	108 b
Tulle Toll.	37 b	Tymethi fluuij ostia	31 b
Tullenses	37 b	Tympania	64 b
Tullica	33 b	Tynæ fluuij ostia	117 a
Tullonium	34 a	Tyndarij scopuli tres	76 b
Tullum	37 b	Tyndarium	31 b
Tumara	68 b	Tyndis ciuitas	116 b
Tumelitha	78 b		

Index

Tyndis flu. fontes in Vxento monte	116 a	Vallum Pasini	104 a
Tyndis flu. ostia	117 a	Valonis fluuij ostia	66 b
Tyne flu.	26 b	Valua mons	68 a
Tynemonth	26 b	Valuenses	49 a
Tynna	89 b	Vama	29 b
Typania	64 b	Vamiceda	68 b
Tyræ fluuij ostia	57 b	Vanacini	50 b
Tyras ciuitas	57 b	Vandabanda regio	111 a
Tyrallis	89 b	Vadalia	52 b
Tyrambe	90 b	Vandalia Vandalusia	29 a
Tyricata	54 a	Vanduara	27 a
Tyriffa	60 b	Vanes	136 a
Tyrrheni	45 b	Vangana	124 b
Tyrrhenum pelagus	ibidem	Vangiones	37 b
Tyrus	95 b	Vanins	78 a
Tyrus continenti adnexa	97 b	Var Moabar regnū	123 b
Tyrus	108 b	Varada	32 b
		Varalij	44 b
Va		Varar æstuarium	26 b
Vabar	67 b	Varfapa	89 a
Vaccæi populi	32 a b	Varciani	43 a
Vecemagi populi	27 a	Vardani fluuij ostia	90 b
Vaciflu. ostia	29 b	Vardei	44 b
Vaconium	44 a	Varduli populi	30 b
Vacorium	42 b	Varduli populi	33 b
Vacua flu.	29 b	Varifluuij ostia	38 b
Vadata	88 b	Varia	32 b
Vadicassij	36 b	Varica	92 b
Vadinia	32 a	Varicum	35 a
Vaga	70 b	Varna	103 a
Vagac	68 a	Varpna	114 a
Vagoritum	36 a	Varuaria	44 b
Vagum promonto.	50 a	Varutha	94 a
Vala	67 a	Vafada	86 b
Valachia	55 a	Vafæda	92 b
Valania flu.	95 b	Vafana	68 b
Valbaria	68 a	Vafcones populi	34 a
Valdeuebro	131 b	Vafcones	30 b
Valence	38 b	Vasio	39 a
Valentia	67 a	Vasiorum	39 a
Valentia	33 b	Vassarij populi	35 a
Valentia colonia	38 b	Vassatenses	35 a
Valentini	51 a	Vaticinium siue oraculum Dianæ	106 b
Valeri fluuij ostia	50 a	Vaunia	47 a
Valeria	44 a	Vazagada	68 b
Valeria ciuitas	51 a	Vazua	70 b
Valeria	33 a		
Valeria colonia	50 a	Vb	
Valetium	49 b	Vbata	71 a
Valina	43 a	Vbæda	28 b
Valiza	58 a	Vbrix	78 a
Valla	58 b		
Valladolit	32 a	Vc	
Vallæ	60 b	Vca	
Valis oletana	32 a	Vcæna	86 a
			Vcia

Ptolemæi.

Vcia	29 a
Vcibi	70 b
Vd	
Vdacepsis montis medium	93 b
Vddita	71 b
Vdonis flu. ostia	91 a
Vdura	34 a
Ve	
Vectis	28 a
Vedrae fluuij ostia	26 b
Vegia	44 a
Vegia Veglia	45 a
Veginum	44 a
Velanis	56 b
Velauni populi	35 b
Velaye	35 b
Velez malaga	28 b
Velia	33 b 46 a
Velia ciuitas	28 b
Velitre	49 a
Velitrum	49 a
Vellabori populi	25 b
Velladis	30 a
Vellegia	78 a
Vellica	32 b
Velona	59 a
Velpos montes	72 a
Veluca	32 b
Velunum	47 a
Vempfum	49 a
Venafrum	49 a
Veneca	103 b
Venedæ gentes	53 b
Vendenis	56 b
Vendelia	32 b
Vendiotij	47 b
Vendofme	36 a
Venedici montes	53 b
Venedicus sinus	53 b
Veneli	35 b 36 a
Veneliocassij	36 a
Veneria	29 a
Veneris insula, quæ & Læa	72 b
Veneris ciuitas	75 b
Veneris portus	45 b
Veneris templum	31 a
Veneris insula, quæ & Aphrodites	76 b
Veneti	47 a
Venetia	47 a
Venetes	42 a
Veneti	36 a

Venetus lacus	42 a
Venicium	50 b
Venionij populi	25 b
Vennicium promont.	25 a
Venta	29 b
Venusi	47 b
Vepillum	71 a
Verseil	47 b
Vercellæ	47 b
Veretum	49 b
Vergilia	33 b
Vergilia	33 b
Verginius oceanus	25 b
Vergones populi	30 a
Veromandi	37 a
Verona	7 a
Verulanum ciuitas	27 b
Verurium	30 a
Veruuium promonto.	26 b
Vesalpe	103 a
Vesci	29 a
Vescis	29 a
Vescethra	68 b
Vessonones populi	37 a
Vessuna	35 a
Vestini	48 b
Vestphalia	40 a
Vesulo monte	47 b
Veterra ciuitas	37 b
Vetestum	86 a
Vettonones populi	30 a
Vetulonium	48 a
Vetus scepsis	82 b
Vexalla æstuarium	26 b
Vg	
Vgia	29 a
Vi	
Via	67 b
Viadi flu. ostia	39 b
Via fluuij ostia	30 b
Viana	42 a
Viarron en Berri	35 a
Vibantaurium	54 a
Vibarnum	49 b
Vibonensis	46 a
Vicarellum	48 a
Vicentia	47 a
Vich Vique	34 a
Victoria	27 a
Victoria	32 b
Victoria	68 a
Vicus aquarius	34 a

Index

Vicus Elbii	48 a	Vlai flu.	105 a
Vidiana portus	35 b	Vlci	47 a
Vidogara sinus	26 a	Vlconium	44 b
Vidotara	26 a	Vlispada	124 b
Vidri fluij ostia	39 a	Vlizibira	71 a
Viduae fluij ostia	25 a	Vlla ciuitas	28 b
Vienna	38 b	Vlma	41 a
Vienna austriæ	43 a	Vlpia Traiana	56 a
Vienne	38 b	Vlpianum	55 b
Viliobona	45 a	Vlufuburitanum	71 a
Villa uicus	68 a	Vlissea	29 b
Villacum	42 b	Vlissipo	29 b
Villafrancha	45 b 49 a		
Villalon	32 a	Vm	
Vilna	55 a		
Vilturuo	45 a	Vmbri	48 b
Vilumbri	48 b		
Viminacium Legio	56 a	Vn	
Viminatum	32 a		
Vindelicia situs	42 b	Vnae fluij ostia	66 b
Vinderij fluij ostia	25 b	Vngaria	43 b
Vindia	86 a	Vnzela	87 a
Vindinum	39 a		
Vindius mons	31 a	Vo	
Vindocinum	39 a		
Vindomagus	38 b	Vobrix	67 a
Vindus mons	117 b	Vocontij populi	39 a
Vinnouium	27 a	Vodiae populi	25 b
Vintimilium Vintimia	45 b	Vodona	108 a
Vintium	47 b	Voeca	31 b
Vinundria	43 a	Vogesus mons	37 a
Vinzela	86 a	Vogia	28 b
Vionualentia	49 b	Vol	71 a
Vir fluij ostia	30 b	Volaterra	48 a
Virane	31 a	Volaterræ	48 a
Vircinium ciuitas	50 a	Volcæ	48 a
Viridubefca	32 b	Volcera	44 a
Viritium	40 b	Volcæ populi	38 b
Viroconium	27 b	Volci	48 a
Viruedrum promon.	26 b	Volcinitum	48 a
Viruesta	32 b	Volga Volha	91 a
Virunum	40 b 42 b	Volgætia	101 a
Viseria	32 b	Voliba	26 a
Virase flu.	39 a	Volfas sinus	28 a
Viseum Viseo	32 b	Volobriga	32 a
Visontium	32 b	Volfi	48 b
Visontium	43 a	Volubilis	67 a
Vistulae fluij ostia	39 b 52 b	Voluntij populi	25 b
Visula	39 b	Vomanus	46 b
Visurgis fluij ostia	39 a	Vorganium	36 a
Vitaca	68 b	Vormacia	37 b
Viterbo	48 a	Vorochtha	109 a
Viriballum promontorium	50 a		
Vituriges	35 a	Vr	
VI		Vranopolis	87 a
		Vrathenæ	

Ptolemæi.

Vrathenæ	122 b
Vratiflauia	40 p
Vratiflauia	41 a
Vrbara	68 b
Vrbona	29 a
Vrbs Roma	48 b
Vrbfa	48 a
Vrce	31 a
Vrcefa	33 a
Vrchoa	101 a
Vreña	31 b
Vretum	49 b
Vrgel	34 a
Vrgiciuitas	28 b
Vria	29 a
Vrima	96 b
Vrium	29 a
Vrolanium	27 b
Vrfa Baluia	48 a
Vrzan	104 a

Vf

Vfadium promontorium	66 b
Vfaletus mons	70 a
Vfar	67 b
Vfargala mons	77 a
Vfbium	41 b
Vfcenum	55 a
Vfellis ciuitas Colonia	50 b
Vfilla	69 b
Vfipij	40 a
Vfluntij populi	25 b
Vfifera	68 b
Vfta Vfk fluius	26 b
Vftica infula & ciuitas	52 b
Vftudana	58 b

Vt

Vtica	69 a
Vterni populi	25 b
Vthina Vticna	71 a
Vtidana	55 b

Vu

Vuansperk flu.	26 b
Vuaterford ciuitas	25 b
Vueda flu.	26 b
Vueiffenburg	53 a
Vuelli	35 b
Vuirtzburg	41 a
Vuitlan ciuitas	27 b
Vuiza Colonia	67 b
Vulcani infula	52 b

Vulcaniæ infulæ	52 b
Vulturnum	46 a

Vx

Vxama argelæ	b
Vxamabarca	b
Vxella	28 a
Vxellum ciuitas	26 b
Vxentus mons	117 b
Vxfentum	49 b
Vxuma	32 b

Vz

Vzan	70 b
Vzecia	71 a
Vzia	105 a
Vzicath	69 a
Vzita	71 a

Xa

X Anctones Xantonge	35 a
X Xanthi fluij ostia	85 a
X Xanthus	85 a
X Xanthus	82 b
Xatiua	35 b

Xe

Xerogere	119 b
----------	-------

Xi

Xiline	87 b
Ximata	89 a
Xio	84 b
Xiopolis	60 b
Xiphe montis medium	81 a

Xo

Xoana	86 a
Xoana	119 a
Xodrace	119 a
Xois	75 a

Xu

Xucar	31 a
-------	------

Yo

Y Ork ciuitas	27 a
---------------	------

Za

Z Aba	124 b
Z Zabæ ciuitas	121 b
Z Zabram Regia	106 a
Z acynthus, in qua eiusdē nominis ciuitas	62 a
Zadra	72 a
Zadris	92 a

Index Ptolemæi.

Zagar	82 a
Zagathai	112 a
Zagira	86 a
Zagmatis	100 b
Zagri portæ	103 a
Zagros mons	102 b
Zagylis uilla	73 a
Zalace	103 a
Zalacus mons	68 a
Zalapa	71 a
Zale	66 a
Zale populi	92 a
Zalisci fluuij ostia	85 b
Zaliffa	92 b
Zama	70 b
Zama	88 b
Zama	99 b
Zamamizon	70 b
Zames mons	06 b
Zamora	32 a 33 a
Zamuchana	114 a
Zanaatha	98 b
Zancle	52 a
Zani populi	92 a
Zania	103 b
Zantus	62 a
Zapauortene	103 a
Zapha	97 b
Zara	44 a
Zaradri flu. fontes	117 b
Zarama	103 b
Zarax	64 a
Zaratha	68 b
Zarex mons	64 b
Zarex	64 a
Zargidana	57 b
Zariaftes	110 b
Zariaspa	110 b
Zarispa	110 b
Zarmizegetusa Regia	56 a
Zaruana	94 b
Zazaca	103 a

Ze

Zedicho	69 b
Zela	88 a
Zelia	82 b
Zelitica regio	88 a
Zemythus	72 b
Zenobij septem quarum media	108 b
Zenonis Chersonesus	54 b
Zephyrium promonto.	46 a 65 b
Zephyra	83 a
Zephyrium promont.	72 a
Zephyrium	85 b
Zephyrium	88 a

Zephyrium promonto.	90 a 95 a
Zerafo	87 b
Zermizirga	55 b
Zetha extrema	69 b
Zeugitana	69 a
Zeugma	56 a 96 b

Zi

Zibala	124 b
Zibaltar	28 b 66 b
Zigiani populi	82 a
Zigira	70 b 102 a
Zilia	67 a
Zilia fluuij ostia	66 a
Zimyra	114 a
Zingis extrema	79 a
Ziridana	55 b
Zitha	99 a
Ziuayra	72 a
Zizoatra	89 b
Ziza	98 b

Zo

Zoan	75 a
Zoara	98 b
Zogocara	94 b
Zoparistus	89 a
Zor	97 b
Zoriga	94 a
Zorombæ fluuij ostia	109 a
Zoropassus	89 b

Zu

Zuchabari	68 a
Zuem	73 a
Zugar	71 a
Zuribara	55 b
Zurgua	94 b
Zurmentum	71 a
Zusidana	55 b

Zy

Zygæna	108 a
Zygis portus	73 a
Zygris uilla	75 a

F I N I S.

Regionum, Ciuitatum

aut quorumcunq; locorum distantiam
arithmetice dimetiri.

Primum documentum.



Ognitis ex Tabulis Ptole-
mæi amborum longitudine &
latitudine locorū, animaduerte,
an longitudine tantū, aut latitu-
dine tantū, aut longitudine & la-
titudine simul discrepent, siquidē
aliquo istorū modorum ea differre certū est. Si
itaq; latitudine tm differūt, hoc est, si unus eorū
sit altero aquilonior, sub uno tamē meridiano
locētur, hoc pacto distātiā eorū dignosces. Sub-
ducta minore eorū latitudine à maiori, residuas
bis earum differentiā. Quam si per 15. multipli-
caueris, miliaria Germanica cōmunia produ-
centur. Eandem uerò ducendo in 12, Sueuica
quoq; miliaria se offerunt. At si tandem Italica
miliaria te delectāt, eandem differentiā sexage-
nario numero multiplicando, ea cognosces.

At si dictæ differentiæ latitudinum gradibus
minuta aliqua adhæserint, ea per 4. partire, &
exibit numerus miliariorum Germanicorum
prioribus addendorum. Quo habito, facile erit
reliqua miliaria, Sueuica uidelicet, uel Italica
horum respectu dinumerare. Hæc cum facili-
ma uideantur, exemplari calculo supersedens
dum duco.

DISTANTIAM DV-

orum locorū longitudine tantum differentiū explorare.

Secundum documentum.

Volens talium duorum locorum distan-
tiam scire, considera eorū latitudinē, quæ si
18. graduū metā nō excedit, hoc est q; nusq;
latius ab æquatore deuiet, pari ferē lege, ut cum
differentia latitudinū supra operatus es, & hic
cum longitudinum differentiā, eadē multiplican-
do per 15. 12. uel 60. cuiusuis etiā generis milia-
ria dignosces. Sed si horum locorum latitudo
dictū 18. graduū limitē excesserit, opus erit, dif-
ferentiā longitudinum eorundē, per subtractio-
nem minoris à maiori cognitā, in gradus æquis-
noctialis conuertere, ratione perallemorum ab
æquatore euagantium id exigēte. Cuius rei gra-
tia tabulā sequentē, Conuersionū uidelicet gra-
duū Longitudinū in gradus æquinocctialis inti-
tulatā, huic loco adaptandā duxi, quā æque bre-
uitati atq; cōmoditati consulēdo, caractere A
insignitā, eoq; nomine sæpiuscule appellādā
uisum fuit. Rem igitur tentaturus longitudinū
differentiā, uia iā dicta cognitā, in gradus æquis-
noctialis conuerte, hoc pacto, Latitudinem am-

bobus locis cōmunē in prima uersus sinistram
linea huius tabulæ A quære, & minuta æqui-
noctialis è directo sub suis titulis apparētia ex-
tra scribē, secūda eadē concomitantia pro inte-
gro minuto assumēdo, si alicuius momēti fore
cōncere potes, uel missa faciēdo si exiguus eorū
numerus uideat, puta notabiliter citra uel ultra
medietatē unius minuti uel duarū tertiarū &c.
Quibus habitis, differentiā longitudinū supra
habitā per eadē multiplica, & pductū per 60.
partire, & exhibūt gradus æquinocctialis quæsi-
ti. Quos si per 15. aut 12. aut 60. multiplicaueris,
miliaria Germanica cōmunia, Sueuica, aut Ita-
lica conflabis, prout in superiori dogmate didi-
cisti. Sed exemplari calculo hæc clariora fiant.
Sint iccirco duo loca A. & B. sub latitudine
50. gra. Quarū A. habeat longitudinē 30. gra.
B. uerò. 39. gra. & 15. minu. Harū differentiā, per
subtractionem minoris à maiori, elicio grad. 9.
minu. 15. quā duco in 38. m. è directo 50. gra. la-
titudinis occurrentia, non curando de secundis
eius adiacētibus, uti nullius momēti existētibus
& produco minuta 342. Et quia sub ea latitudi-
ne unī gradui latitudinis correspondent m. 38.
æquinocctialis, ut sit tertia ferē pars ablata, de-
mo & tertiā partē à dictis 15. minutis differentiæ
longitudinali adhærētibus, & relinquunt mihi
10 m. quæ priori summæ addendo, colligo 52.
m. quæ rursus per 60. diuisa, gra. 5. m. 52. æqui-
noctialis mihi exhibēt. Duco itaq; gra. 5. in 15.
& produco miliaria Germanica cōmunia 75.
Minuta quoq; 52. biuidp per 4. & exeūt milia-
ria 13. quæ superioribus accumulādo, conflabo
88. eiusdē generis miliaria: distantiā uidelicet iā
dudū q̄sita. Cetera facilia sunt ex præcedētibus.

DISTANTIAM

duorum locorū longitudine & latitudine simul

discrepantium arithmetica supputa-

tione addiscere.

SI DVO quelibet loca longitudine & la-
titudine differentia, parū ab æquatore, puta
12. uel saltē citra 18. gra. deuiauerint, differen-
tiā lōgitudinū, ut supra, isup & latitudinū elice.
Quibus habitis, utriusq; numerū quadratū ex
tabula B. iuxta titulorū indicia sume, quibus
in unā summā coaceruatis, totius aggregati ex
eadem tabula modo conuerso scrutare radicē.
Quam multiplicando per 15. aut 12. uel 60.
Germanica miliaria cōmunia, Sueuica, uel Ita-
lica singulis horum ductuū numeris debita ex-
perieris. Quòd si duo quæuis loca longitu-
dine & latitudine discrepantia, ampliori ab in-
uicem q̄ 18. gra. latitudine, puta 20. 30. 40. uel
amplius distiterint, & ita longitudo septērio-
nalis loci sit arctior meridiano, opus erit la-
titudie quadā media, ambarū uide licet latitudi-

Alia per finis est
uia tutior nā per
circulū magnū nō
pparallelū metiri
oportet distantiā,
sed hæc ad præ-
sens sufficet, quia
illa admodū est dif-
ficilis: de qua ta-
men Petrus Apus-
tus & Orontius
scripserunt.

Longitudo est di-
stantia circuli me-
ridiani ab occiden-
te, id est, ab insulis
Fortunatis in occi-
dentali Oceano si-
tis.
Latitudo est distā-
tia puncti uertica-
lis ab æquatore cir-
cuo, que semper
equalis est eleua-
tioni poli supra
orizontem.

num simul iunctarū medietate, quam hoc loco Latitudinem mediam uoco, cuius ope ex tabula. A. Minuta æquinoctialis, eo modo, quo in præcedenti cū communi locorum amborū latitudine operatus es, elicias ac differentiā longitudinū modo supra dicto addiscendā, per easdem multiplicando, in gradus æquinoctialis cōuertas, ut ibidem didicisti. Horū deinde graduum ex tabula. B. quadratū numerū inquire. Similiter & differentiæ lōgitudinum ex eadem elice numerū quadratū. Quorū duorum quadratorū inuicem collectorū summæ quære radicem quadratā ex eadem tabula, iuxta doctrinā paulo ante traditam. Quam radicē per 15. 12. uel 60. ut supra dictū est multiplica, & optato apprime poteris. Exēplari calculo cautio rem te reddam. Sint duo loca. A. & B. quarum. A. habeat longitudinē 20. gra. Latitudinem uerò gra. 55. B. uerò habeat longitudinē 10. gra. Latitudinem uerò gra. 43. Differentia longitudinū est 10. gra. Latitudinū uerò 12. Ambas igitur horum locorum latitudines simul iungo, & colligo gra. 98. quorū medietas est gra. 49. Latitudo uidelicet media, quā quæro in prima uersus sinistram lineā tabulæ. A. sub titulo Gra. Lat. & è directo huius sub debitis titulis 39. m. æquinoctialis obuiantia extra scribo, secunda 22. ibidem concurrentia, ob eorum exiguitatē missa faciēdo. Eadem minuta duco in 10. gra. differentiæ longitudinum, & producantur m. 390. quæ partior in 60. & exeunt gra. 6. m. 30. æquinoctialis. Quorum numerum quadratum in tabula. B. inuenio, gra. 42. ferè. Similiter differentiæ latitudinum quadratum numerum ex eadem tabula elicio 144. Hos duos numeros quadratos simul iungam, & colligo 186. ferè. Cuius radicem quadratā inuenio gra. 13. quos duco in 15. & consequor 195. miliaria Germanica cōmunia. Vel eosdem in 12. duco, & elicio Sueuica miliaria 156. At miliaria postremū Italica extorqueo 780. si sexagenario ductu rē profecutus fuero. Hæc uera sunt, cum longitudinū aut latitudinum gradibus nullæ fractiones adiacent. Verū si minuta quæuis his adhæserint, opus erit his sequentibus cautelis. Cum in utraq; differentia habes æquales minorū summulas, puto utrinq; 20. 30. uel amplius, cuiuslibet earundē summularum quadratum numerum in tabula. B. quære, & amborū numerorū quadratorū in unam summā collectorum, radicē quadratā econuerso in dicta tabula inuestiga, quam per 4. partire, & exhibunt miliaria prioribus eiusdem generis addēda, & habebis optatum prope uerum. Nec poteris ultra tertiam. unius gradus partem errare. Et hoc tum, quādo uidelicet gradus longitudinum 30. aut

55. minuta, uel quotlibet concomitatur, & gradibus latitudinum nulla adhæreāt, uel econtra. Si tamē curiose magis q̄ utiliter singula quæq; minuta examussim explorare satagis, hoc pacto operare. Gradus differentiæ longitudinum in minuta resolue, minutaq; eisdem adhærentia producto illi adde, & aggregatum duc in se, & quadratum inde productum serua. Eodem modo cū gradibus & minutis differentiæ latitudinum age, numerū uidelicet quadratum inuestigando. Hos deinde duos quadratorum numeros inuicē iūge, & qd' inde cōflatū fuerit, p 60. partire, & prodibūt minuta, quæ si rursus eodē sexagenario partitus fueris, emerget numerus graduum qui ex ductu differentiæ longitudinum in illam longitudinum producantur. Cuius radix propositum rite absoluet.

Et quia nonnunq; numerus quadratus, uel summa, cuius radicem, uel econtra radicem cuius quadratum numerum quærere iubemur, in tabula non est expressa, operæ precium duxi cautiunculam huic negotio congruam assignare. Cum igitur radicem quæsiturus, numerū tuum propositum in tabula minime reperis, proximi minoris ibidem adparentis radicem cape, differentiāq; lateralē duorum numerorum, quorum unus à numero tuo proposito exceditur, alter uerò eundem excedit, extra scribe, & serua. Deinde subtrahe numerū tuum à proximo maiori, & residuum confer ad differentiā lateralē supra seruatam, & secundum proportionem huius ab illam adde minuta radici inuentæ, & habebis radicem optatam. Sit exempli causa propositus mihi numerus, cuius radicem quadratam inuestigare iubeor 1333, quem cū in tabula minime apparere animaduerto, accipio 36, radicem proxime minoris numeri ibidem apparentis, scilicet 1296, cuius & proxime maioris differentiam lateralem 73. extra scribendo seruo, atq; deinde numerum meum propositū à proximo maiori demo, & residuum 36. uidelicet ad differentiam lateralem supra seruatam confero. qui cum duplus fere ad illā existit, medietatem igitur gradus integri 30. scilicet minuta, radici prius nactæ adijcio, & colligo gradus 36. minu. 30. quod fuit propositum.

Quod si demum tabulam hanc ampliare libuerit, ubi res postulat, id facile efficies, si binarium numerū ultimæ laterali differentiæ semper accumulās, & erit differentia lateralis immediate sequens quæ si numero quadrato immediate præcedenti addicitur numerū iure proxime sequentem locum obtenturum conflabis, & sic ad libitum ultra uel ad infinitum usq; procedere licebit.

Tabula conuerſionum graduum

extra *A*equinoctialem in gradus *A*equinoctialis.

Gradus lati.	Min. æquat.	Secunda.	A	Gradus lati.	Min. æquat.	Secunda.	
1	59	59		46	41	41	
2	59	58		47	40	56	
3	59	55		48	40	9	Paral. 15.
4	59	51	Parallel. 1.	49	39	22	min. 30.
5	59	46	min. 15.	50	38	34	
6	59	40		51	37	46	Para. 16.
7	59	34		52	36	56	min. 30.
8	59	25	Paralle. 2.	53	36	7	
9	59	16	min. 15.	54	35	16	Para. 17.
10	59	5		55	34	25	
11	58	54		56	33	33	Para. 18.
12	58	41	Paral. 3.	57	32	41	
13	58	28	min. 30.	58	31	48	Para. 19.
14	58	13		59	30	54	
15	57	57		60	30	0	
16	57	41	Para. 4.	61	29	5	Para. 20.
17	57	23	min. 25.	62	28	10	
18	57	4		63	27	15	Para. 21.
19	56	44		64	26	19	
20	56	23	Para. 5.	65	25	21	
21	56	1	min. 15.	66	24	24	
22	55	38		67	23	27	
23	55	14	Para. 6.	68	22	29	
24	54	49	min. 50.	69	21	30	
25	54	23		70	20	31	
26	53	56		71	19	33	
27	53	30	Para. 7.	72	18	32	
28	52	59	min. 40.	73	17	33	
29	52	29		74	16	32	
30	52	58	Paral. 8.	75	15	32	
31	51	26	min. 20.	76	14	31	
32	50	53		77	13	30	
33	50	19	Para. 9.	78	12	28	
34	49	45	min. 20.	79	11	27	
35	49	9		80	10	25	
36	48	32	Para. 10.	81	9	23	
37	47	55		82	8	21	
38	47	17	Para. 11.	83	7	19	
39	46	39	min. 35.	84	6	16	
40	45	58	Para. 12.	85	5	17	
41	45	17	min. 55.	86	4	11	
42	44	35		87	3	8	
43	43	53	Para. 13.	88	2	6	
44	43	10	min. 5.	89	1	3	
45	42	25	Para. 14.	90	0	0	

B

Tabula ad evitandum labores

Extractionis radicum quadratarum.

Radix.	Numerus quadratus	differē.	Radix.	Numerus quadratus	differē.	Radix.	Numerus quadratus	differē.
2	4	5	35	1225	71	68	4624	137
3	9	7	36	1296	73	69	4761	139
4	16	9	37	1369	75	70	4900	141
5	25	11	38	1444	77	71	5041	143
6	36	13	39	1521	79	72	5184	145
7	49	15	40	1600	81	73	5329	147
8	64	17	41	1681	83	74	5476	149
9	81	19	42	1764	85	75	5625	151
10	100	21	43	1849	87	76	5776	153
11	121	23	44	1936	89	77	5929	155
12	144	25	45	2025	91	78	6084	157
13	169	27	46	2116	93	79	6241	159
14	196	29	47	2209	95	80	6400	161
15	225	31	48	2304	97	81	6561	163
16	256	33	49	2401	99	82	6724	165
17	289	35	50	2500	101	83	6889	167
18	324	37	51	2601	103	84	7056	169
19	361	39	52	2704	105	85	7225	171
20	400	41	53	2809	107	86	7396	173
21	441	43	54	2916	109	87	7569	175
22	484	45	55	3025	111	88	7744	177
23	529	47	56	3136	113	89	7921	179
24	576	49	57	3249	115	90	8100	181
25	625	51	58	3364	117	91	8281	183
26	676	53	59	3481	119	92	8464	185
27	729	55	60	3600	121	93	8649	187
28	784	57	61	3721	123	94	8836	189
29	841	59	62	3844	125	95	9025	191
30	900	61	63	3969	127	96	9216	193
31	961	63	64	4096	129	97	9409	195
32	1024	65	65	4225	131	98	9604	197
33	1089	67	66	4356	133	99	9801	199
34	1156	69	67	4489	135	100	10000	201

Excudebat
Gaspar Trechfel
Viennæ
M. D. X L I.

