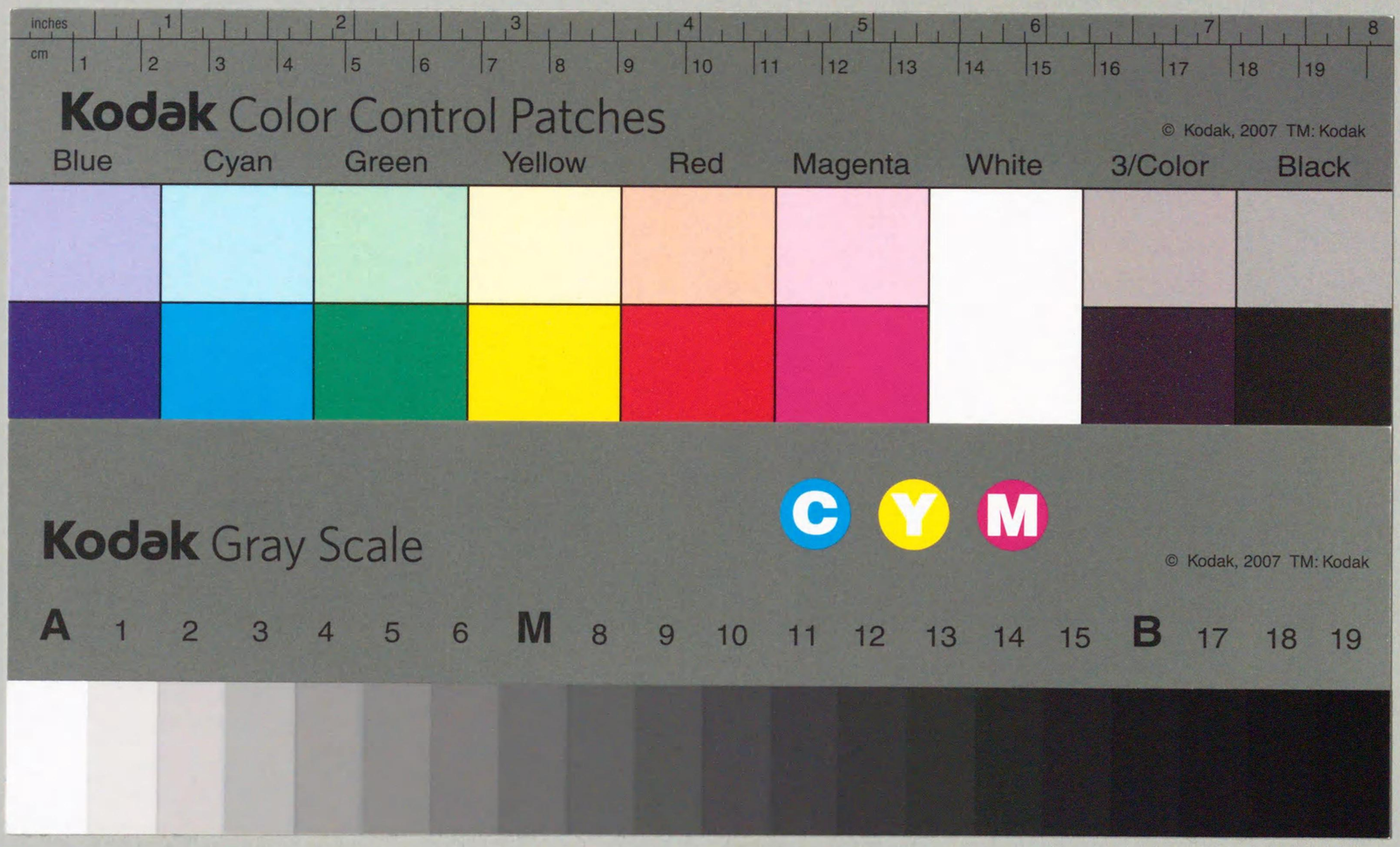

EG344
H37

國立公園候補地調査概要

内務省衛生局

國立公園候補地調査概要



土菅ノ湖栖本

I種
W

國立公園候補地調査概要　目次

緒言……一
阿寒國立公園候補地……一
登別國立公園候補地……五
大沼國立公園候補地……九
十和田國立公園候補地……一三
磐梯及吾妻國立公園候補地……一九
日光國立公園候補地……二三
富士國立公園候補地……二七
上高地國立公園候補地……三五
白馬國立公園候補地……四一
立山國立公園候補地……四五
大臺ヶ原及大峯山國立公園候補地……五一

大山國立公園候補地……五七
屋島及小豆島國立公園候補地……六一
阿蘇國立公園候補地……六五
雲仙國立公園候補地……七一
霧島國立公園候補地……七五
〔附〕各國立公園候補地面積表……八〇

緒言

曩ニ內務省ハ本邦ニ於テ天然大公園トシテノ國立公園ノ施設ガ國民保健上頗ル適切ナルヲ認メ、全國ニ亘リテ之ガ候補地十六箇所ヲ選定シ、職員ヲシテ文献ト實地トニ就キ、大正十年度ヨリ逐次大體ノ調査ヲ行ハシメ、昭和三年度ニ至リテ略完了シタリ。

本調査概要ハ右調査ノ結果ニ基キ、各國立公園候補地ニツキ國立公園トシテノ素質、施設及ビ利用ノ現況並ニ計畫ノ區域ト、差當リ必要ナル諸設備ニ對スル意見ヲ取纏メシメ、之ヲ概觀スルノ便ニ供シタルモノトス。

尙ホ右調査ハ多年ニ亘リタルヲ以テ、統計ニ關スル數字等ハ、材料ノ基礎並ニ年度ヲ異ニシ、多少ノ異同アルヲ免レズ。又各候補地相互ノ數字ヲ比較對照スルニ付不都合アルヲ遺憾トス。

卷末各國立公園面積表ノ數字ハ、陸地測量部發行ノ二十萬分一地圖ニ基キ**プラニメーター**ヲ以テ測定シタルモノニシテ、併モ百位又ハ十位未滿ヲ四捨五入シタルモノナレバ、單ニ大略ヲ示スニ過ギザルモノトス。

雌阿寒岳ヨリ阿寒湖・雄阿寒湖ヲ望ム

阿寒湖々尻

別冊各國立公園計畫區域圖ハ、陸地測量部五萬分一地圖ニ、最モ適當ト認メラルヽ計畫區域ト、之ガ土地所有別ヲ記入シタルモノヲ基本圖トシテ、之ヲ二十萬分一地圖ニ移シ謄寫シタルモノトス。

阿寒國立公園候補地

一、調査區域　本調査區域ハ北海道釧路國阿寒郡阿寒湖ヲ中心トシ、西方**雌**阿寒岳ヨリ東方川上郡屈斜路湖ニ至ル一帶トシ、**アトサヌプリ**、摩周湖、弟子屈温泉等ハ未調査トス。

二、公園區域　阿寒湖ヲ中心トセル阿寒盆地約二萬七千町歩ヲ適當トス。內約一萬六千町歩ハ國有林ニシテ阿寒湖畔ノ平坦地其ノ他ハ民有トス。若シ更ニ之ニ隣接セル屈斜路盆地、摩周盆地ヲ包擁スルニ於テハ、約八萬五千町歩トナルベシ。屈斜路、摩周兩盆地ノ內國有林一萬町歩御料地二萬五千町歩ニシテ他ハ民有トス。

三、國立公園トシテノ素質　阿寒湖ハ釧路ヨリ直距約十里、網走ヨリ約十一里ノ處ニ位置シ、火山地方ニ生成セル東西六里南北三里ノ盆地中ニアリ、盆地ノ中央ニハ圓錐形火山タル雄阿寒岳（一、三七一米）屹立シ、西南環壁上ニハ**雌**阿寒岳火山群、又環壁ノ內側ニハ**フツプシヌプリ**（一、一二五米）隆起ス。雄阿寒岳ヲ圍繞シテ阿寒湖、**パンケ**湖、**ペンケ**湖、元沼等ノ湖沼アリ。殆ンド全域原始林ニヨリテ**蔽**ハル。雄阿寒岳ノ周圍四、二四〇町歩ノ森林ハ全ク斧鉞ノ加ハリシコトナク、又**雌**阿寒岳山腹ノ森林七、〇六三町歩モ亦原始ノ狀態ヲ

保テリ。斯クシテ北海道固有ノ原始的自然ヲ大面積ニ亘リテ完全ニ保存シ、歐米ノ國立公園ト最モ近似ノ素質ヲ有ス。山容、水態亦頗ル非凡ニシテ、支笏湖、洞爺湖ト共ニ本邦第一流ノ湖水風景地トス。

阿寒盆地ハ海拔約四〇〇米ナルガ、夏季氣溫ノ平均ハ十四、五度ニシテ、盛夏ニアリテハ最高三十四、五度ニ達ス。冬季ハ寒氣凜烈ニシテ午前十時ノ氣溫氷點下二十度乃至三十度ナルコト數日繼續スト云フ。降水量ハ一般ニ少ナク、最多ナル夏季ニアリテモ總量六五〇粍ニ過ギザルガ、晴天日數少ナク、殊ニ霧多キヲ缺點トス。冬季積雪ハ少クモ三尺ニ達シ、多キトキハ八尺ニ達ス。阿寒湖ハ毎年十二月初旬氷結シ、四月下旬乃至五月上旬融解シ、氷ノ厚サ一尺三寸乃至二尺六、七寸ニ達ストイフ。普通一般ノ遊覽探勝ニ利用セラルヽハ、六、七、八九ノ四ケ月ナルガ、冬季**スケーチング**、**スキーイング**等ニモ好適ナリ。

阿寒湖ノ周圍ハ雄阿寒岳ノ山裾ヲ除ケバ、總テ平坦ニシテ、南岸ノ湖畔部落及ポツケー岬、雌阿寒山腹等ニ數箇所温泉湧出セリ。

阿寒盆地ノ東ニ隣接シテ屈斜路盆地アリ。屈斜路盆地ハ東西約六里半、南北約五里、四三〇〇〇町歩ヲ占メ盆地ノ中央ニ、**アトサヌプリ**火山群(最高五七四米)アリ。ソノ西部ニ屈斜路湖(八、三〇〇町歩)堪ヘラレ、中央ニ**トウモシリ**火山(中島)(約五八〇町歩)アリ。盆地ノ東部環壁ノ内側ニ摩周火山アリ、火口ノ内部ニハ、**オメウケヌプリ**中央火山存ス。摩周湖ハ其ノ火口内西部ニ堪ヘラレ、最深二〇八米ニ達ス。

屈斜路湖盆地ハ頗ル廣濶ニシテ、概シテ地形平夷ナルガ爲メ、風景ノ單調ヲ免レザルモ、所々ニ藻琴山、**トウモシリ**、摩周山等ノ大ナル原始林、摩周湖、硫黄山ノ如キ著シキ風景アリ。

温泉ハ屈斜路湖ノ南岸**オヤコツ**半島及東岸**ヌウ**、**ヌウ**ノ北方湖岸ニ沿ヒ數箇所、東北湖岸ニオケル、**ニプシ**等ニ湧出セルガ、同湖ノ東北端ヨリ數町距リタル、**セセクペツ**川床ニ於ケル川湯ハ湧出量ノ豊富ナルコト、登別温泉ニ匹敵スト云ハル。**ポントウ**ニ於ケル夏季ノ最高氣温ハ二三・五度位、冬季ノ最低ハ氷點下三〇度ニ下ルトイフ。阿寒盆地ハ其ノ位置北海道ノ東方ニ偏シ、其ノ利用者未ダ少ナク、國立公園トナスモ直チニ一般ニ利用セラレ難キモ、其ノ風景ノ獨特ナル點ヨリ永遠ニ之ヲ保存スルト共ニ、將來國立公園トシテ開發利用セシムベキ價値充分ナリトス。

屈斜路盆地ハ阿寒盆地ニ隣接シ、土地ノ廣袤、風景ノ規模地勢等ヨリスルモ、或ハ又ソノ土地ノ聚約ナル利用行ハレズ比較的自由ニ風景利用施設ヲ容レ得ル點ヨリスルモ、阿寒盆地ニ併加シ、其ノ短所ヲ補フコトヲ得ベシ

四、施設並ニ利用ノ現況

阿寒盆地ノ温泉中現在利用セラルヽモノハ湖畔部落ニ於ケルモノニシテ、同部落ニ宿舍二戸アリ。ソノ收容力一日約五十人ニ過ギズ。年宿泊者二千人、其ノ利用期間モ七月中旬ヨリ九月中旬ニ至ル二ケ月ヲ出デズ。雄阿寒岳及雌阿寒岳ニハ登山路設ケラレ、各湖沼ヲ連絡スル歩道設ケラル。又湖上遊覽ノ施設アリ。

本區域ニ至ル交通ハ便利ト云フヲ得ザルモ、一ハ釧路ヨリ雄別炭山ニ至ル炭礦鐵道ヲ利用シ、飽別、**ルベシ**

ペヲ經テ湖畔部落ニ至ルモノアリ。雄別ヨリ約七里半トス。他ハ美幌ヨリ**ツベツ**迄鐵道ニ依リ、**ツベツ**、ヨリ**ホンキキン**、ヲ經テ阿寒湖畔**シリコマペツ**川ヲ通ジ、釧路ヨリ日歸リヲナシウルニ至レリト云フ。屈斜路盆地ニ於ケル川湯ニハ旅館四、屈斜路湖畔部落ニ旅館二アリ。同湖畔部落ニ於ケル旅舍ノ收容力六十人、年宿泊者五百ニ過ギズ。

現在釧網線ハ釧路ヨリ標茶マデ開通セルガ、標茶ヨリ弟子屈マデ(七里)ハ自動車ヲ通ズ。弟子屈ヨリ、**アトサヌプリ**迄五里、屈斜路湖畔部落マデ四里半、又美幌ヨリ同湖畔部落マデ十二里、網走ヨリ、**アトサヌプリ**迄十三里ナリ。

五、國立公園トシテノ計劃　本區域ニアリテハ徹底的ニ原始狀態ノ保存ヲ圖ルト共ニ、阿寒湖ニ就テハ湖畔山腹ノ諸温泉ヲ開發利用シ、**ホテル**、其ノ他ノ宿舍ヲ備ヘ、阿寒湖畔平地ニ逍遙地、幕營地ヲ設ケ、又湖畔部落ヨリ、**オクルシュペツ**、**トウペツ**川ヲ通ジテ弟子屈ニ至ル車道ヲ設クル等、公園トシテノ諸施設ヲ要ス。次ニ屈斜路盆地ニアリテハ、弟子屈、摩周湖、**アトサヌプリ**、川湯、**ニプシ**、**ヌウ**、**オヤコツ**等ヲ連絡スル觀光道路、弟子屈、**トウペツ**、川湯、**トウモシリ**等ノ温泉地避暑地、**ゴルフ**、舟遊等ヲナシ得ル設備其ノ他ヲ完成シ大規模ノ施設ヲナスベク、冬季ノ利用施設モ漸次必要トナルベシ。

登別温泉・クッタラウシ湖

登別温泉・地獄谷

登別國立公園候補地

一、調査區域　本調査區域ハ北海道登別溫泉ヲ中心トシ、**クツタラウシ**湖、**カルルス**溫泉ヲ含ム一帶ニシテ、參考トシテ、支笏湖及洞爺湖ノ實地調査ヲ行ヘリ。

二、公園區域　北西**オロフレ**山、東南**クツタラウシ**湖ヲ火口トスル火山ヲ含ム六千五百町歩ノ區域最モ適當トス、內國有林ハ約五千町歩ニシテ大部分ヲ占メ、登別溫泉及**カルルス**溫泉附近ノ平坦低地ハ民有トス。

三、國立公園トシテノ素質　登別附近ハ海成隆起段丘地形發達シ、**クツタラウシ**湖ヲ火口トスル圓錐鈍頂ノ一火山此ノ段丘上ニアリ。其ノ西麓地獄谷及大湯沼ノ二群ノ火口ハ、雲仙、立山兩地獄ヨリモ遙カニ壯觀ニシテ、地獄谷ノ周圍ハ高崖ヲナシ劍ケ峯、羅漢岩等土柱駢立シ、噴氣孔、硫氣孔、噴泉及徑一八〇米ノ千疊敷火口趾アリ。大湯沼ハ長徑二三〇米ニシテ、熱湯ヲ湛ヘ、奥湯モ亦熱湖ニシテ一帶ハ奇觀ヲ聚ム。**クツタラウシ**湖ハ徑二粁半、圓形ニシテ單調ナルガ、最深一四六米ニ達シ、水色美麗ニシテ靜寂ナル一環境ヲナセリ。登別溫泉附近ハ、濶葉樹ヲ主トスル天然林ニヨリテ蔽ハレ、地獄谷ノ東南高崖ノ脊後ヨリ**クツタラウシ**湖畔ニ至ル間ノ森林約一四〇町歩、及登別ノ東北闢ノ瀧ヲ中心トスル一帶ノ森林約二一六町歩ハ原始林トス。**クスリエサン**

ベツ溪流及闘ノ瀧ハ登別ニ於ケル一勝景ナリシガ、發電工事ノ爲メ風致ヲ損傷セラレタルハ遺憾ナリ。

地獄谷、湯川及大湯沼ノ源泉ハ硫酸泉、硫黄泉、食鹽泉、單純泉等アリ、湧出量極メテ豊富ナリ。現在利用セラルヽ泉源ハ五六ケ所ナルガ、猶他ニ利用シ得ベキモノ尠カラズ。登別ニ於ケル氣溫ノ觀測ナキモ、**クツタラウシ**湖ノ夏季ノ最高ハ二八度、八月中ノ平均ニ於テ二十三度ナリトイフ。

クツタラウシ湖ニ於ケル雨量ハ年二、九七〇粍ニ達シ、七、八、九ノ三月ハ多雨ニシテ、五月最モ少シ。**クツタラウシ**湖ハ毎年一月二十日頃ヨリ氷結シ、四月下旬ニ至リ解氷シ始ム。氷ノ厚サ一尺乃至二尺ニ達ス。

現在登別温泉ハ狹隘ナル湯川ノ溪谷ニアルヲ以テ、將來之等ノ方面ニ發展ヲ期シ得ラルベシ。

ノ附近ハ土地平坦ナルヲ以テ、擴張ノ餘地多カラザルモ、**カモイワツカ**、**カルルス**温泉要スルニ本區域ハ其ノ特色アル風景ト豊富ナル温泉トニヨリテ保養地トシテ優レタル素質ヲ有セリ。然レドモ火口、湖水、森林ノ何レモ代表的大風景タル資格ヲ備ヘタルモノトハ云ヒ難シ。然ルニ區域ノ東北約七里ヲ距ツル支笏湖及西北六里ニ位置スル洞爺湖ハ、共ニ一流ノ大風景地ニシテ、面積モ一萬三、四千町歩トシテ纏リ、獨立シテ風景ノ開發ヲナシ得ベキモ、登別ト連絡シ登別ヨリ容易ニ利用シ得ラルヽ樣ナスニ於テハ始メテ完全ナル風景計畫ヲ樹テ得ラルベシ。

四、施設並ニ利用ノ現況

登別ハ登別驛ヨリ登別温泉軌道(五・四哩)敷設セラレ、登別、**カルルス**間ハ自動車道(一里二十八町)設ケラル。登別温泉ハ湯ノ川温泉ト共ニ北海道ニ於ケル二大温泉地ナルガ、現在戸數約二百、旅館一六、收容力五、六百人ニシテ、浴客年十萬人ニ上リ、浴客最モ多キハ三月及四月ニシテ、次ハ二月一月八月ノ順序トス、ソノ多クハ北海道地方ノ浴客ナルガ、八月ハ北海道外ノ遊覽客多シ。**カルルス**温泉ハ旅館四、收容力二五〇人ニシテ、現在ハ湯治場トシテ利用セラレ、從ツテ長期間滯在スル者多ク、宿泊者年延四萬七、八千人ナリ。七月下旬ヨリ八月上旬ニ至ル間最モ浴客多ク、次ハ二、三、四ノ三月ナリ。近來登別間ノ自動車道ノ設置ニヨリ日歸リ客增加セリ。

登別温泉ヲ中心トシ、**クツタラウシ**湖、地獄谷、大湯沼、舟見山、**カルルス**沼、**カルルス**温泉等ヲ連絡シテ逍遙道設ケラル。

五、國立公園トシテノ計畫

將來**ワツカナイ**附近ニ引湯シテ浴場、**ホテル**、運動場等ヲ設備シ、温泉地ノ擴張ヲ圖リ、**カルルス**温泉附近ハ中流向ノ温泉場トシテ特色ヲ存セシメ、**クツタラウシ**湖畔ニハ幕營地ヲ設クベク、又舟遊、釣魚、**スケーチング**ノ場所トナスベシ。**オロフレ**山、**ホロホロ**山、白老岳ヲ通ジテ、支笏湖、樽前山ニ至ル登山路ヲ設クル等ノ必要アルベシ。

目下登別ヨリ支笏湖ニ至ルニハ、苫小牧驛ヨリ王子製紙會社經營ノ輕便軌道ニヨリ、登別支笏湖間約四八哩、洞爺湖ハ虻田驛ヨリ洞爺湖電氣鐵道ニヨルヲ順路トスルモ、登別、洞爺湖間ハ三八・五哩ニシテ迂廻ヲ免レザル

大沼ト駒ケ岳

大沼ト駒ケ岳

ガ故ニ、**カルルス**温泉ヨリ蟠渓温泉、壯幣ヲ經テ、洞爺湖瀧ノ上ニ至ル自動車道及蟠渓温泉ヨリ長流川ヲ通シテ支笏湖ニ至ル自動車道等ヲ開鑿スル必要アリ。尚洞爺湖、羊蹄山、定山渓ヲ經テ札幌ト、又室蘭ヲ經テ函館、青森トノ連絡ヲ圖ル等、廣ク道内外ノ利用者ヲ吸收スル方策ヲ講ズル必要アルベシ。

大沼國立公園候補地

一、調査區域　北海道大沼ヲ中心トシ、北方ハ駒ケ岳北麓ノ海岸、東方ハ鹿部溫泉ニ至ル龜田郡、茅部郡ニ跨ル一帶ノ地トス。南方横津岳方面ハ未調査トス。

二、公園區域　大沼ヲ中心トシ横津岳、駒ケ岳、留ノ湯ヲ包括シタル區域約二萬町歩ヲ適當トス。內大沼小沼及蓴菜沼ノ湖畔及水面一、一四四町歩ハ北海道廳立大沼公園ニシテ、横津岳山腹及駒ケ岳中腹以上等約八、〇〇〇町歩ハ國有林其ノ他少許ノ公有地アル外、他ハ民有地ナリ。

三、國立公園トシテノ素質　區域ノ北方ニハ、駒ケ岳活火山(一、一四〇米)聳エ、其ノ裾野ハ標式的ニ發達シテ、南方横津岳、藤山峠、無澤峠等渡島山脈トノ間ニ尾白內、宿野邊、軍川ノ平野及大沼、小沼、蓴菜沼ノ三沼形成セラル。大沼、小沼、蓴菜沼三沼ノ湖岸ハ灣曲ニ富ミ、附近ニハ無數ノ流山アリテ、殊ニ大沼、小沼ノ相接スル部分ハ數多クノ流山ノ丘阜、半島、島嶼、樹林、配合シテ精緻ナル風景ヲ顯ハシ、駒ケ岳ハ之ガ雄大ナル背景ヲナセルガ、此ト同一型タル裏磐梯ノ風景ニ比シテ彼ノ豪宕ナルニ及バザル憾アリ。三沼共水淺クシテ

夏季水色ノ美麗ナラザルコトモソノ缺點ノ一ナルベシ。駒ケ岳ノ北半裾野ハ内浦灣ニ臨ミ、此ノ方面ヨリ駒ケ岳ノ風姿ハ殊ニ雄大ニシテ、東方山麓ニアリテハ濶葉樹林海岸マデ迫リシモ駒ケ岳ノ爆發ニヨリ荒廢セリ。

大沼ノ東ニ留ノ湯温泉、小沼尻ニ**亀**ノ湯、小沼ノ西南ニ鳳ノ湯ノ二冷泉アリ。大沼、小沼ノ水面ハ海抜一三〇米ニシテ大正十五年ヨリ昭和二年ニ至ル觀測ニヨレバ、夏季氣溫ノ平均ハ二〇度、最高ノ平均ハ二五・八度、冬季ノ平均ハ零度ニシテ、一月ノ最低ノ平均ハ一一・二度ナリ。大沼ハ毎年十二月十日ヨリ二十五日迄ニ、小沼及蓴菜沼ハ是ヨリ稍々早ク氷結シ、三月二十五日頃ヨリ解氷ス。大沼、小沼ノ氷ノ厚サ〇・五乃至〇・七米ナルガ、蓴菜沼ハ〇・三米ニ達スルコト稀ナリトイフ。雨量ハ比較的少ナク年一・一六五粍ニシテ、七月及十一月ノ最多ナル月ニ於テモ月雨量二〇〇粍ニ止マル。三沼ノ湖畔ハ平坦ニシテ湖岸ノ灣入箇所ハ幕營地、山小屋、貸別莊等ヲ設クルニ適スベク、大沼、小沼ハ、**スケート**場トシテ有望ナルベシ。

區域ハ函館ニ近ク(函館ヨリ一七・五哩)本州ヨリスルモ利用シ易キ位置ニ在リ、低地ハ平野廣キガ故ニ交通利便ニシテ、好保養地ト謂フヲ得ベシ。

四、施設並ニ利用ノ現況

大沼公園ハ明治三十七年ニ創設セラレ、水亭、廻遊道路(三沼ノ廻遊路總延長約六里)、廣場(約六、〇〇〇坪)設ケラレ、旅館、遊船組合等ニテ遊船ノ設備ヲナセリ。駒ケ岳ハ登山容易ニシテ大沼湖畔及駒ケ岳驛ヨリ登山路設ケラルルモ、横津岳方面ハ要塞地帶ニ入ルヲ以テ未ダ登山路等設ケラレズ。

旅館ハ大沼驛附近十二戸、留ノ湯二戸、**亀**ノ湯一戸、鹿部溫泉二戸ナリ。大沼公園ノ遊覽客ハ年約二十萬人ニ上リ、多少ノ外人避暑客アリ。留ノ湯ノ浴客ハ約一千人、鹿部溫泉ノ浴客約三千人トス。

省線(北海道本線)ハ風景地ノ中心タル大沼小沼ノ間ヲ貫通シ、國道ハ小沼ノ西ヲ經テ共ニ駒ケ岳ノ西麓ヲ通ズ。車道ハ一ハ大沼驛ヨリ大沼ノ南岸ニ沿ヒ、留ノ湯ヲ經テ鹿部溫泉ニ至リ、他ノ一ハ軍川驛ヨリ横津岳ノ麓ヲ横リ、留ノ湯ニ至ル。渡島鐵道會社ハ大沼驛ヨリ留ノ湯ヲ經テ鹿部ニ至ル約一〇哩餘電氣軌道ヲ開通シ、函館ヨリ大沼ニ至ル一七哩及鹿部ヨリ尾札部ニ達スル一〇哩餘ヲ第二期線トシテ敷設ノ計畫アリ。

五、國立公園トシテノ計畫

先ヅ區域内ノ廻遊車道、**ホテル**、幕營地等ノ設備ヲ完成スルト共ニ、鹿部ヲ溫泉地トシテ開發シ、又風景ノ變化ヲ求ムルタメ北方海岸ニ廻遊車道ヲ延長シ、更ニ進ンデハ鹿部ヨリ南方臼尻方面ノ溫泉地、惠山ヲ通ジテ湯川溫泉、函館ト連絡スル要アルベシ。

十和田湖・中山半島

十和田奥入瀬川

十和田國立公園候補地

一、調査區域　十和田湖ヲ中心トシ北方八甲田山、南方大湯ニ至リ、奥入瀬川、蔦ノ湯等ヲ含メル地域トシ青森縣、上北郡、南津輕郡及秋田縣鹿角郡ニ跨ル。

二、公園區域　上記十和田湖、奥入瀬川、蔦ノ湯、八甲田連峯及櫛ケ峯、横岳等ヲ包括セル約四萬八千町歩ノ地域適當ニシテ、殆ド全部國有林ニ屬セリ。

三、國立公園トシテノ素質　十和田湖ハ海拔四〇〇米、最大幅一〇粁、周圍六〇粁、面積約七一〇町歩ニシテ水深三三〇米ニ達シ、地學上陷沒**カルデラ**類似ノ成因ニ依リ、湖水ノ周圍ニハ高サ八〇〇米ヲ上下スル峯巒ヲ繞ラシ、最高御子岳ハ一、〇五四米ニ達ス、中湖ハ陷沒後新タニ噴出シタル中湖火山ノ火口ニシテ、御倉半島及中山半島ハソノ東西ノ火口壁ヲ代表シ、十和田湖ノ風景ヲシテ傑出セシムルモノハ實ニ此西半島ニシテ、中山半島ハソノ背稜小峯起伏シ西岸即チ西湖ニ面スル側ハ出入多ク岩礁、島嶼、樹林ノ風致精妙ニシテ、ソノ東岸及御倉半島ノ西側ヲ含ム西湖ノ湖岸ハ斷崖ヲナシ、御倉半島ノ側ニアリテハ千丈幕ノ偉觀ヲナシ又、ソノ尖

端ハ斷崖ニ圍マレタル御倉山ノ鎔岩丘屹立シ、景趣豪宕ニシテ、中山半島ノ西側トノ優レタル對照ヲ現ハシ、之ニ濃密ナル原始的森林ト神秘的ナル碧潭トヲ併セ、殊ニ秋色ヲ以テ顯ハル、ソノ獨特ナル火山湖水景ハ本邦ニ無比ナルノミナラズ、優ニ世界的風景トシテ誇示スルニ足レリ。

シカモ十和田湖ヨリ流出スル奥入瀬川ハ十和田風景ノ名聲ヲ倍加スルモノトノ定評アリ、湖尻子ノ口ヨリ下流燒山橋ニ至ル間奇勝三里ニ及ビ、西岸絶壁ヲナシ、急湍、激流、深潭、瀑布等交錯シ、大小無數ノ島石ヲ泛べ所々ニ支流ヲ併セ又、飛瀑ヲ懸ケ、蓊鬱タル森林ト羊齒其ノ他ノ草本トハ本溪流ヲ一段趣致深カラシメ、ソノ水位ニ變化ナキハ本溪流ニ此ノ特徴ヲ賦與スル重要ナル素因トナレリ。實ニ奥入瀬川ハ本邦唯一ノ溪流風景型ニシテ、纖細幽邃ナル景致ヲナスモノナリ。

蔦ノ湯ハ林間靜寂ナル窪地ニアリ、湯量豊富且ツ高温ニシテ附近ニハ月沼、鏡沼、重沼、長沼、赤沼等幾多ノ神秘的ナル小山湖ヲ有シ、赤倉山麓ヨリ黄瀬川ニ亘ル緩斜面ニハ、濶葉樹林良好ナル生育ヲ遂ゲ、所々ニ瀑布ヲ見、一帶ノ風光亦一景勝タルニ耻デズ。

更ニ蔦ノ湯ヨリ八甲田山、櫛ケ峯等ニカケテハ**ブナ、アヲモリトドマツ**等ノ森林廣ク展開シ、此ノ附近ハ既ニ海拔九〇〇米ヲ超エ、八甲田山ノ八峯、赤倉山、乘鞍岳、櫛ケ峯、駒ケ岳等裾野ヲ接シテ併聳シ、雄大ナル景趣ヲナシ、登山幕營等ニ適シ谷地、猿倉等ノ温泉之ガ好個ノ足掛リ地ヲナセリ。

八甲田山ノ頂ハ田茂萢岳、赤倉岳、井戸岳、前岳、酸ケ湯岳、小岳、高田大岳、石倉岳等ノ圓錐火山ヨリ成リ登山者ノ興味ヲ惹クニ充分ニシテ殊ニ高山植物ニ富メリ、酸ケ湯岳ノ西麓ナル酸ケ湯ハ湯量多ク八甲田山登山ノ足掛リ地ニシテ、又八甲田山ノ北方ニモ田代元湯新湯等アリ。

十和田湖ノ夏季ノ平均氣温ハ一八・五度ニシテ七月中ノ最高二四度、最低ハ一二度ナリ、冬季ノ平均氣温零下三・一度ニシテ湖面ハ休屋、宇樽部ノ沖合及沿岸淺所ハ氷結シ氷殼ノ厚サ一、二尺ヲ普通トス、降水量ハ年二、三〇〇粍ニシテ八月ハ比較的降雨少ナク、四、八、十月ハ晴天多シ、初雪ハ十月初旬終雪ハ四月下旬トス即チ避暑地トシテ優レ、新綠、紅葉ノ時季ニ於ケル遊覽ノ外冬季ノ**スキーイング、スケーチング**ニモ利用セラルベシ。

十和田湖八甲田山一帶ノ地勢概シテ平緩ニニシテ、四方ニ出入口ヲ有シ域内及夫等ノ出入口ノ沿道ニハ多數ノ溫泉地アリ、青森、秋田、弘前、盛岡等ノ都市ニ近ク、恐山、岩木山、八郎潟、男鹿半島、田澤湖等ノ著名ナル風景地亦遠カラズ。

要スルニ區域ハ湖水、溪流、森林等ヲ併セタル我國ノ代表的風景ニシテ國立公園トシテ極メテ適當ナルモノ、一ナリ。

然ルニ農林省ニテハ三本木ニ於テ新タニ水田約三千町歩ヲ開墾セントスル計畫アリ。之カ灌漑用水トシテ十和田湖ヲ利用シ、子ノ口ニ水閘ヲ設ケ、灌漑時奥入瀬川ニ八〇〇個乃至九〇〇個ノ水量ヲ流下セシムルモノナリトイフ。之カタメ十和田湖水位ハ現增水位ヨリ五尺五寸低下セシムルコトトナリ居レリ。

十和田湖ハ現在增水位ト渇水位トノ差ハ一尺六寸乃至二尺ニシテ、奥入瀬川ハ平時一七〇個乃至五〇〇個ノ流量アリトイフ。即チ右ノ計畫ニヨレバ灌漑時ニアリテハ現在ノ平時ニ於ケル二倍乃至三倍ノ水量トナリ、登山者最モ多キ盛夏ニアリテハ却テ涸渇ヲ見ルベシ。奥入瀬川ハ年中流量ニ著シキ增減ナキニヨリ特徵アル水景ヲ顯セルモノナルハ既述セル所ナルガ、右計畫ニヨルトキハ流量ノ大增減ヲ來シ、增水ノ場合ニアリテハ河中ニ於ケル無數ノ島石ハ川水ヲ阻ミ、川岸、島石等ハ浸水ノ結果特殊ノ風趣ヲ添ヘツヽアル地被、蘚苔、草本下木類ノ流失スルモノアルベク、減水時ニアリテハ名瀑銚子ノ瀑及同溪水ヲ涸渇セシメ、徒ニ殘骸ヲ止ムルノミトナリ、又十和田湖岸ハ現渇水位ヨリ三尺五寸低下セシメラルヽニヨリ、此ノ部分裸出シ湖岸ノ風趣ヲ減殺スルニ至ルベシ。要スルニ右計畫ハ奥入瀬川及十和田湖ノ風景ニ重大ナル影響ヲ及ボス惧アリトス。

四、施設並ニ利用ノ現況　十和田湖ノ利用者ハ年約一萬五千人ニシテ、五月ヨリ十月ニ至ル間利用季節トシ七、八月ハ利用者最モ多數ナリ。

十和田ニ至ルニハ左記ノ數路アリ。

（一）三本木口（三本木、子ノ口九里半、自動車ヲ通ズ、途中奥入瀬ノ絶景アリ）

（二）八甲田越（青森、子ノ口十六里半、酸ケ湯、谷地、猿倉蔦ノ湯ヲ經、燒山ニテ三本木口道ニ合ス）

（三）三戸口（三戸宇樽部九里半、自動車ヲ通ズ）

（四）黒石口（黒石、瀧ノ澤十里、黒石諸温川七里半、自動車ヲ通ズ、沿道、温湯、板留、二庄内、沖浦、温川ノ諸温泉アリ）

（五）大鰐口、（大鰐、大川岱八里、切明温泉、白地山ヲ經テ瀧ノ澤ニ至ル道路アリ、此ノ内休屋、生湖畔ニハ子ノ口ヨリ宇樽部、休屋、發荷、生出、鉛山、大湯溫泉ヲ經ル）

（六）小坂口（小坂、鉛山五里、鉛山峠ヲ經ル）

（七）毛馬内口（毛馬内、生出六里半、自動車ヲ通ズ、大出一里半ハ自動車ヲ通ジ、又上記各地間汽船ノ便アリ。

十和田湖畔ニ於テ宿舍アルハ子ノ口、休屋、宇樽部、發荷、生出、瀧ノ澤ニシテ、浴客年一萬ニ上リ、客舍數棟アリ、然レトモヲ收容シ得ラル、域内ノ溫泉場中浴客最モ多キハ酸ケ湯ニシテ、其ノ他下ノ湯、谷地、猿倉ニハ各一、二ノ客舍アルモ更ニ簡素ナル自炊湯治場トス。質素ナル湯治場ニシテ、域外毛馬内口ニ於ケル大湯ハ湯量極メテ豊富ニシテ旅館十三戸、二百名ヲ收容シ得ラル、黒石口ニ於ケル溫湯、板留ニハ夫々旅館ノ外客舍十數棟アルモ、ソノ他二庄内、沖浦等ハ田代元湯、谷地同樣簡素ナル溫泉場ナリ。

五、國立公園トシテノ計畫　目下遊覽路トシテ利用セラレツヽアルハ、三本木口、毛馬内口ノ二路ニシテ又十和田湖及大湯ニ於ケル設備ハ專ラ之等遊覽客ヲ相手トスルモノニシテ、八甲田山及酸ケ湯附近ノ地獄等、主



檜原湖ト盤梯山

盤梯山・五色沼附近

トシテ酸ケ湯ノ浴客ニヨリテ利用セラル、現狀ナルガ、今後更ニ黑石、瀧ノ澤、發荷、子ノ口間及青森、酸ケ湯、蔦、燒山間ヲ自動車道トナシ、尙二庄内、要目、酸ケ湯間モ將來自動車道トナスベク、子ノ口、休屋、生出、瀧ノ澤等ハ旅館合宿所ヲ設クル箇所トシ發荷附近ニハ特ニ外人向**ホテル**ヲ設ク、宇樽部大川岱ハ貸別莊地トナシ、發荷、**ムツシ**等ハ幕營地トナスベク、湖上ハ釣魚、舟遊ノ便ヲ與ヘ、蔦、酸ケ湯、田代元湯等ハ旅館ホテル等ヲ完備セシメ、谷地、猿倉等ハ簡素ナルモ快適ナル設備ヲ有スル足掛リ地トス、赤倉山、石倉岳東方、同南方田代范附近等ハ幕營地、山小屋ヲ設ケ、御倉、中山兩半島ノ逍遙道、御子岳登山道、子ノ口、瀧澤間湖畔廻遊道、赤沼、月沼等ノ廻遊道遙道、又御花部山、松見瀧、葛湯間、御花部山、乘鞍岳、酸ケ湯間ノ步道ヲ開鑿スル等全域風景ノ利用ヲシテ遺憾ナキヲ期セザルベカラズ。

農林省ハ重要ナル區域三箇所即十和田（七、四一八町步）蔦（八七七町步）及八甲田（八二七町步）保護林ヲ設定シ十和田保護林ノ區域ハ名勝及天然紀念物ニ指定セラレ、營林當局ハ十和田風景ノ保護並ニ利用上ノ施設計畫ヲ立テ漸次之カ實現ヲ圖リツヽアリテ大公園計畫ト背馳セズ。又十和田保勝會及秋田顯勝會ハ夙ニ十和田風景ノ開發ニ努メ既ニ旅館遊船等ノ設備ニシテソノ實現ヲ見タルモノ二、三ニ止マラズ、之等ハ大公園計畫ニ寄與スル所尠ナカラザルベシ。

磐梯及吾妻國立公園候補地

一、調査區域　磐梯山、東吾妻山、西吾妻山、安達太郎山、檜原湖、小野川湖及秋元湖ヲ包括セル一圓ニシテ、福島縣耶麻郡、信夫郡及山形縣南置賜郡ニ跨ル。西吾妻山、安達太郎山等ハ未調査トス。

二、公園區域　磐梯山、猫魔山、東西兩吾妻山、安達太郎山ニヨリ圍マレタル約三萬町歩ノ區域適當ニシテ、區域中ニハ檜原湖、小野川湖、秋元湖及沼尻、川上、噴火湯等ノ溫泉ヲ抱擁シ、犬部分ハ國有林及公有林ニシテ、一部民有共有地介在セリ。

若シ大區域ヲ設定セムトスレバ、西吾妻山、北麓、東吾妻山ノ東麓及猪苗代湖ヲ加フベク、此ノ區域中ニハ押立、岳ノ湯、土湯、微溫湯、高湯、五色、白布、高湯等ノ數溫泉抱擁セラル。

三、國立公園トシテノ素質　區域ノ北方ニハ西吾妻火山群東西ニ走リ、東方ニハ東吾妻火山群及安達太郎火山南北ニ連互シ、一、八〇〇米ヲ上下スル二十餘座ノ山峰起伏シテ區域ヲ圍ミ、南方ニハ磐梯火山（一八一九米）猫魔火山（一四〇四米）聳立シテ、之ト對峙ス。之等ノ中央ニ於ケル磐梯山ノ爆烈ニヨリ新タニ生ジタル

荒蕪地ノ平原ニ立チテ磐梯山ノ爆烈火口ヲ仰ゲバ、ソノ線形頗ル異彩ヲ放チ、一方ニハ安達太郎山ノ沼ノ平爆烈火口開キ、風景豪壯凄慘ニシテ又極メテ威壓的ナリ。平原内ノ檜原湖、小野川湖、秋元湖等ノ附近ニハ無數ノ小圓錐ノ流山簇立シ、湖水ハ直チニ爆烈以前ノ山腹ニ接シテ馴染ヲ有セズ。之等地貌ノ峻銳ニシテ幸烈ナル景觀ハ富士、男體山等ノ火山裾野トハ全ク別種ニシテ、彼ノ北海道大沼ニ比スルモ、方ニ一籌ヲ踰スベシ。而シテ東西君妻火山中ニハ幾多勝景ノ點綴スルモノアリ、森林、溪流、瀑布、火口湖、沼原等ノ出色セルモノ尠カラズ。

土湯ニ於ケル夏季平均氣溫二〇度ニシテ、又檜原湖ニアリテハ二月ノ最低溫零下二四度ヲ測リタルコトアリ。檜原湖小野川湖及曾原沼ハ冬季氷殼ノ厚サ一米餘ニ達ストイフ。

區域ハ以上ノ數字ヨリシテ夏季冷凉ニシテ、登山避暑ニ適ヒ、冬季寒氣凜烈ナルモ、**スキーイング、スケーチング**ニ好適ナリト云フベシ。

シカモ山腹各所ニ溫泉湧出シ、其ノ數二十餘ニ達シ、適當ニ分布セラレ登山探勝ノ足掛リ地、避暑地トナリ上記各湖畔ノ平地廣キヲ以テ、風景利用上必要ナル敷設ヲ自由ニナスコトヲ得ベシ。本候補地ハ福島、米澤、若松等著名數都市ノ中心ニ在ルノミナラズ、東京ニ近ク域内交通ノ利便ナル等、大公園トシテ適當ナル自然的條件ヲ具備スルモノト認メラル。

四、施設並ニ利用ノ現況

區域ニ於ケル溫泉利用者ノ總數ハ恐ラク年二〇萬ニ達スヘク、嶽ノ湯、土湯ニハ各一〇戸以上ノ旅館アリ。川上、中ノ澤、高湯ハ五戸以上ソノ他ニハ二、三戸ノ旅館アリ。中ニハ一戸ニシテ數百人ヲ宿泊セシメ得ベキ設備ヲ有スルモノアリ。例ヘバ五色、滑川ニ於ケル旅館ノ如キ優ニ五百名ヲ收容シ得ラルベシ。浴客ノ多キハ嶽ノ湯、高湯及五色湯ニシテ四、五萬ノ浴客アリ。土湯ハ約二萬、押立ハ一萬、ソノ他ハ五千以下ナリ。

西吾妻西大巓及磐梯山ノ登山者ハ各二萬人ニシテ、東吾妻山モ亦同數ト見テ差支ヘナカルベシ。東西兩吾妻山、安達太郎山、磐梯山ノ登山路ハ夫々山腹ノ溫泉地ヲ出發點トシテ設ケラレ、殊ニ東西兩吾妻山ノ登山路及山小屋ハ羽岩國境山岳開發會ニヨリ開カレタルモノ多ク、同山中ニ於ケル名跡ノ探勝セラルヽニ至リタルモノ少ナカラズ。

區域ニ於ケル主ナル交通路トシテハ、(一)川桁ヨリ大原ニ至ル耶麻軌道(一〇哩)アリ、(二)福島ヨリ土湯、野知土湯峠、橫向ヲ經テ大原ニ至ル道路(七里)之ニ連絡シ、(三)耶麻軌道樋口ヨリ川上、小野川ヲ經テ檜原ニ至ル道路(四里)、(四)米澤ヨリ檜原峠ヲ經テ檜原ニ至リ檜原ヨリ大鹽峠ヲ越エ喜多方ニ至ル道路(十五里半)アリ。土湯峠、檜原峠、大鹽峠等交通上ノ難關トナリ(一)、(二)ノ交通路專ラ利用セラレ居レリ。

以上ノ如ク區域ノ溫泉山岳ノ利用ハ相當行ハレツヽアルモ、檜原、小野川、秋元三湖ハ水力ノ外未ダ風景利用上ノ施設殆ドナキ有樣ナリ。而シテ今後三湖ノ水力利用施設ハ風致上重要ナル關係ヲ有スルヲ以テ、十分警

日光・中宮祠湖



尾瀬沼ト燧岳

戒ヲ要スベシ。

五、國立公園トシテノ計畫　域内檜原、小野川、秋元等ノ湖水ノ附近、沼尻山ノ西腹、東吾妻山上等到ル處ニ保養地ヲ設クベキ好適ナル地ヲ存シ、將來ノ開發ニ俟ツモノ頗ル多シ。

(一)猪苗代町、小野川湖間ニ自動車道ヲ設ケ、小野川湖ノ附近ヲ中心トシ一大保養地ヲ建設スベク、更ニ秋元湖ノ東方一澤附近、曾原沼ノ北東、檜原、細野、長峰ノ附近ニハ宿舍、別莊、幕營地等ヲ設クルニ適ス。

(二)沼尻山西腹ニハ廣濶ナル地展開シ、海拔一、〇〇〇米ニシテ湯量極メテ豊富ナル溫泉アリ。現在沼尻、中ノ澤ノ泉源トシテソノ三分ノ一ヲ利用スルニ過ギズ。將來浴場、旅館、**ホテル**其他運動設備等ヲ有スル一大保養地ヲ建設シ得ラルベシ。

(三)磐梯山爆烈火口趾ハ海拔一、一〇〇米約一五町歩ノ平坦地アリ、附近ニ泉源トシテ噴火湯及噴氣孔アリ、東吾妻山沼ノ平ハ燕澤及湯沼ヲ泉源トナシ得ラレ、又幕ノ湯ハ平坦地一〇町歩アリ。何レモ登山足掛リ地トナスニ適當ナリ。此ノ他**ヤケノママ**等ノ如キ西吾妻山南腹ノ一足掛リ地タルベシ。

日光國立公園候補地

一、調査區域　日光ヲ中心トシテ東北ハ鹽原、高原山、西方ハ尾瀨沼、片品川、南ハ庚申山ニ至ル一圓ノ地ニシテ栃木縣上都賀郡及群馬縣利根郡ニ跨ル。

二、公園區域　中宮祠湖、男體山、白根山、戰場ヶ原、湯元溫泉ヲ包括スル約一萬五千町歩（大部分ハ御料地ニシテ社有地及國有地介在ス）菅沼、丸沼、白根溫泉ヲ包括スル區域約八千町歩（大部分ハ私有地）荷鞍山、尾瀨沼、鬼怒沼ヲ包有スル一萬八千町歩（大部分ハ民有保安林）及燧岳、黑岩山、其ノ他裏日光一帶約三萬二千町歩ノ區域最モ適當トス。

三、國立公園トシテノ素質　日光ハ東京、宇都宮、前橋等ニ近ク、東ハ日光町ヨリ南ハ足尾町ヨリ西ハ沼田ヨリ出入スベク、汽車、電車、自動車等ヲ通ジテ交通至便ノ位置ニ在リ。併セテ富士、上高地、磐梯山等ノ各國立公園候補地ヨリ適當ノ距離ニ在リ。尙ホ附近ニハ那須、鹽原、赤城山、榛名山等著名ノ風景地隣接シテ、一帶ハ本邦屈指ノ遊覽地ヲナセリ。

區域内道路ノ幹線中一線ハ日光ヨリ中宮祠、湯元、丸沼、追貝ヲ經テ沼田ニ至リ、又他ノ一線ハ足尾ヨリ日光清瀧ニ通ズ。日光馬返間六哩ハ日光電氣軌道及自動車ヲ通ジ、馬返ヨリ湯元マデ三哩ハ乘合自動車アルモ、馬返中宮祠間ハ急坂ナリ。沼田ヨリ追貝マデ五里六町自動車及馬車ヲ通ジ、近時ハ追貝ヨリ以北丸沼迄自動車道延長セリ。又足尾ヨリハ間藤迄足尾線延長シ居ルモ、此處ヨリハ俥ノ外交通機關ヲ有セズ。

日光ハ古來東照宮ヲ始メトシテ附近ニ史蹟、名勝頗ル多ク、ソノ名ハ夙ニ内外ニ喧傳セラルヽ所トス。地域ハ所謂「日光山地」ト稱セラレ、本邦ノ代表的火山型風景ヲナシ、千五百米乃至二千五百米ノ山峰併立シ、日本**アルプス**ニ亞グ一大山彙ヲ構成ス。其ノ間男體山、女峯山、太郎山、白根山、鬼怒沼山、燧岳等幾多ノ名峯ヲ聚メ、中宮祠湖、湯ノ湖、菅沼、丸沼、尾瀬沼等大小許多ノ湖沼ハ夫々特色アル水景ヲ構ヘ、華嚴、方等、般若等數多ノ瀑布、戰場ケ原、鬼怒沼原、尾瀬ケ原其ノ他ノ大沼原アリ。而シテ殆ンド全域ニ亘リ原始的森林ヲ保存シ、樹種ノ多キコト全國ニ其ノ比ヲ見ザル所トス。カクシテ日光一帶ノ風景ハ頗ル變化ニ富ミ、雄大ニシテ優雅タルヲ失ハズ。眞ニ我國山水ノ精ヲ鍾メ造化ノ技巧ヲ擅ニセル觀アリ。地域ハ動植物頗ル豊富ニシテ野外ノ教室ト稱セラレ、噴泉塔ヲ始メトシテ地質學上興味アルモノ亦尠ナカラズ。

日光一帶ノ高地ハ海拔四千尺内外ナルガ故ニ、夏季ノ氣候冷凉ニシテ、中宮祠湖畔菖蒲ケ濱ハ夏季平均十六度トス。中宮祠湖、湯湖、丸沼、尾瀬沼等ノ湖畔ニオケル平坦地ハカナリ廣ク宿舍、野營場等ヲ設クルニ適シ湯元、湯澤、川俣、白根等ノ溫泉散在シテ、休養地トシテ亦傑出セリ。

四、施設並ニ利用ノ現況

日光ハ既ニ世界的遊覽地トシテ聲價ヲ高メツヽアリ。其ノ遊覽者數ハ年五十萬ニ達シテ霽平、出雲大社等ニ次グ。然レドモ其ノ大部分ハ日光町及其ノ附近ノ名勝ヲ探リ、中宮祠湖ヲ訪レルニ止マリ、湯元、日光裏山、鬼怒沼、尾瀬沼等ノ勝景ヲ尋ヌル者ニ至リテハ、未ダ少數ナリトス。コレ明カニ宿舍其ノ他交通施設ヲ缺ク爲ニ外ナラズ。但シ近時湯元マデ自動車道路ノ開通ヲ見、大イニ面目ヲ新タニシタリ。參考ノタメ大正九年ニ於ケル日光（字東町及西町）中宮祠、湯元ノ宿舍數宿泊人員數ヲ示セバ次ノ如シ。

ホテル　旅館

			宿泊延人員		旅館收容人員
			内國人	外國人	
日光	二	三三	一三七、三四〇	四、二三六	一、七〇〇
中宮祠	一	一三	五一、七六三	三六三	七〇〇
湯元	一	五（外ニ自炊制五）	五、三〇五	七二	三八〇

要スルニ日光ハ國立公園トシテ十分ナル素質ヲ有シ、富士山ト並稱セラルヽノ價値アルモノトイフベシ。

五、國立公園トシテノ計畫

現在中宮祠ニ於ケル**ホテル**、旅館、貸別莊等ハ比較的上流階級及外人ヲ對手トスルモノ多ク、一般中流以下ノモノヽ利用ニ適スルモノ尠キガ故ニ、公園ノ目的ヲ達成センガ爲ニハ、更ニ一般ノ利用ヲ奬ムル可キ方法ヲ講ジ、更ニ適當ナルモノヲ新設スルノ要アリ。之ガ施設ヲナストセバ同湖畔ニ在リ

田子ノ浦ヨリ見タル富士山

箱根・蘆ノ湖

テハ歌ケ濱、千手ケ原最モ好適トス。然レドモ將來奥日光、裏日光、尾瀬沼方面ノ利用セラルヽニ到ラバ、湯元附近ノ湯ノ平ハ十分ニ廣キ面積ヲ有シ、河原湯、荒湯、自在湯等十數ケ所ノ泉源アルヲ以テ、一大保養地ヲ建設スルコトヲ得ベシ。

區域ノ西方ナル丸沼ヲ中心トスル一帶ハ、殊ニ勝レタル原始的風景ヲ藏シ、獨立シタル一公園區域トスルモ遜色ナク、丸沼湖畔ニ於ケル湯澤及白根山山麓等ノ平坦地ハ宿舍、野營場、運動場等ノ施設ヲナスニ適セリ。尙區域ノ北方ナル尾瀬沼ヲ中心トスル一帶モ同樣一大公園ノ施設ヲ容ルヽニ十分ナリトス。

コノ外日光裏山ニ於ケル鬼怒川沿岸ノ風光、川治、瀧ノ湯、川俣溫泉、八丁ノ湯等有望ナル足掛リ地トシテ設備ヲ要ス。交通關係ニ於テハ日光ノ大幹線道路トシテ湯元、丸沼ヲ聯絡スル金精峠道ヲ自動車道トシテ開鑿スル要アリ。尾瀨沼ヘノ車道モ完成ヲ期スベク、日光、鹽原間ノ交通モ改善ノ要アルベシ。尙足尾、庚申山、追貝、老神溫泉、沼田ヲ連絡シ、更ニ水沼、赤城大洞、沼田並ニ前橋市ヲ連絡スル路線ヲ設クルヲ得バ、鹽原日光、庚申山、赤城山、伊香保等ヲ連絡スル一大遊覽系統ヲ樹立スルコトヲ得ベシ。此ノ外區域內ノ探勝ノ爲ニハ夫々步道ヲ修理シ或ハ新設シ夫々ニ對シテ沿道施設ヲ充實スル要アリ。

富士國立公園候補地

一、調査區域　富士山ヲ中心トシ、北西ハ精進湖、南方ハ御殿場及箱根ニ及ビ、東方ハ山中湖、須走口、西方ハ人穴、大宮町ニ至ル富士及箱根一圓ノ地トス。

二、公園區域　本區域ハ富士山麓ノ裾野以上及山梨縣ニ屬スル山中、河口、西湖、精進及本栖ノ五湖ヲ包括シ北方ハ御阪峠、十二ヶ岳、節刀ヶ岳、女坂、西方ハ龍ヶ岳、南方ハ十里木道ニ限ラレタル約七萬七千町歩ノ區域ヲ適當トシ土地ノ所有關係ニ於テモ富士山ノ北半ハ山梨縣有大部分ヲ占メ、南半ハ殆ド御料地ニシテ、又山麓モ概シテ公有地ヲ主トシ、約七萬七千町歩ノ大區域ヲ一圓地トナスニ適ス。箱根ハ本公園飛地又ハ別個ノ公園トシテ取扱フヲ至當トス。

三、國立公園トシテノ素質　富士山ノ我國ヲ代表スル山岳風景タルコト、敢テ贅スルノ要ナシ。區域ハ靈峯富士ヲ中心トシテ原始的雄大ナル自然ヲ核心トスル圓錐火山ノ典型的風景ニシテ、側火山、高原、森林、湖沼、瀑布、洞窟等ノ風致ヲ交ヘ、風景素朴秀麗ニシテ粉飾ヲ加ヘザルモ、ヨク探勝者ヲ魅惑スルニ足ル。

富士山ノ中腹以上ハ急峻ニシテ、僅カニ登山設備ヲ容ルヽニスギズト雖モ、廣大ナル山麓一帶、殊ニ五湖ノ附近ハ海抜千米内外ニシテ、宿舍、別莊、幕營地、水陸運動場等諸般ノ施設ヲナシ得ベク、殊ニ四季ヲ通ジテ利用ニ適スルヲ特色トス。交通機關ノ施設ハ容易ニシテ、風景ノ規模大ナルガ爲メニ、是ニ多少ノ人工ヲ加フルモ、其ノ基調ヲ損ズルノ惧ナキ等、施設ノ自由ナル點モ亦特色ノ一タルヲ失ハズ。又其ノ位置ハ東京ヨリ近距離ニアリ、附近ニ箱根、伊豆、沼津海岸、身延、昇仙峽等ノ風景地アリ、共ニ本公園計畫ニ關聯シテ施設スベキモノトス。

四、施設並ニ利用ノ現況　富士登山者ノ數ハ逐年著シク增加シ、昭和三年ノ登山者七七、〇〇〇人ニ達シ、而モ婦人登山者ノ割合ヲ增スニ至レリ。近時東海道線、中央線及富士山麓電氣軌道等ノ連絡好都合トナリ、爲ニ大イニ登山ヲ促スニ至レリ。吉田口ヨリ富士五合目ニ至ル登路二間巾ニ修築セラレタルヲ始メ、大宮口一合目マデハ二間半巾トシ、又御殿場口馬返マデ何レモ自動車ヲ通ズルニ至リタル等ニヨリ、登山ニハ吉田口、大宮口、御殿場口ヲ選ビ、須走口ニ下山スル者多ク、又土曜日及日曜ヲ利用シテ五湖周遊ノ簡易ナル旅行ヲ行フ者多キヲ加フルニ至レリ。之全ク御殿場及精進間ノ乘合自動車ノ發達ニ基クモノトス。大正十一年ニ於ケル各登山道ノ設備ヲ表示スレバ次ノ如シ。

登山道	延長	乘馬	馬車	登山口ニ於ケル旅館數
吉田口登山道	四里二三丁	五三	七五	八五
須走口登山道	四里一七丁	二八	四一	三
御殿場口登山道	五里六丁	二四	三〇	二三
大宮口登山道	五里八丁	—	一四	二〇

登山期ニ八一〇軒トナル

各登山口共凡ソ一合目或ハ五勺目毎ニ休泊所アリ。（六・七合目以上ニ在リテハ石室トス）

近年精進口ヨリ小御岳ニ至ル延長約四里ノ間ハ二間巾ノ登山道開鑿セラレ、二、三、四合目ニ休泊所設ケラレ、此方面ヨリノ登山利便ナルニ至レリ。

此ノ他登山道中須山口ハ須山ヨリ三里ニシテ御殿場口三合ニ合スルモノナルガ、交通不便ナルヲ以テ衰微スルニ至レリ。

一方富士山麓ニハ吉田ヨリ御殿場ニ至ル間自動車ヲ往復シ、箱根ト連絡スルニ至レリ。山梨縣ニテハ鳴澤ヨリ青木原御殿場ニ至ル間ノ道路ヲ新設シタルヲ以テ、吉田、船津、鳴澤、精進間自動車ヲ通ジ、交通及物質ノ供給容易トナレリ。精進、本栖間ノ自動車幹線道路ハ近ク全通ス可ク、更ニ本線ハ之ヲ延長シテ本栖ヨリ下部溫泉ニ達スル計畫ナリ。又本栖大宮間、大宮上井出間ハ自動車ヲ通ジ、上井出根原間モ近

ク自動車道トナリ、本栖ト連絡セラルヽニ至ル可シ。尚ホ御殿場、須山間、三島、裾野、須山間モ自動車ヲ通ズルニ至リタリ。又富士山麓電氣鐵道ハ吉田ヨリ御殿場マデ延長セラレ、更ニ吉田ヨリ精進、本栖ヲ經テ下部ニ連絡セラルヽ計畫ナリ。

區域内ノ交通施設ハ比較的備ハレルニ拘ラズ、宿舍ノ設備ニ至リテハ未ダ貧弱ニシテ、其ノ五湖附近ニ於ケル旅館數ヲ示セバ次ノ如シ。

山中	二
船津	三
西湖	二
精進	八
本栖	二

精進ニ於ケル遊覽者ハ大正十年ニハ約一萬二千人ニシテ、尚少數タルヲ免レズ。近時山中湖畔ハ縣並ニ富士山麓土地會社ノ協力ニヨリ急激ニ發展シテ、**ホテル**、別莊、合宿所、大運動場等新設セラレ面目ヲ一新シツヽアリ。カクシテ五湖一帶ニ對シテ一般向ナル宿舍及運動享樂施設ヲ加フルナラバ、富士岳麓ニ於ケル利用者ヲ將來少クモ年二、三十萬ニ達セシムルハ困難ナラザルベシ。

五、國立公園トシテノ計畫

區域ハ以上邦人本位ノ利用ニ甘ンゼズ、箱根ト連絡シテ外客ヲ迎フル施設極メテ必要トス。差當リ箱根ヨリ御殿場、五湖、大宮、千本松原、三島ヲ經テ箱根ニ至ル線ヲ廻遊自動車道ノ幹線トシ、山中、吉田口、躑躅ケ原、長尾平、二ツ山、檜塚、水ケ塚ヲ經テ御殿場ニ至ルモノ、及上井出、十里木須山ヲ經テ御殿場ニ至ル線ヲ、之ガ補助線トナシ、河口湖畔及本栖湖畔等ニ外人向キ**ホテル**ヲ建設スルヲ要ス。

而シテ、山中湖畔ニ於ケル平野、十郎淵、和田盛、河口湖畔ニ於ケル船津町、大石、乳崎、小立、勝山、本栖湖畔ニ於ケル本栖等ハ、**ホテル**、旅館、**キヤンプ**、幕營地、貸別莊、散步道、**ゴルフ**場、遊泳場其ノ他ノ運動設備ヲ容ルヽニ充分ナルベシ。殊ニ山中湖ハ夏季氣溫低ク、暴風少キガ故ニ避暑地トシテ好適ナリ。又山中湖及精進湖ハ冬季快晴多ク、且ツ氷結スルヲ以テ、**スケート・リンク**ヲ設クルニ適ス。

富士山麓土地株式會社ハ、山中湖畔ノ縣有地百六十七萬坪ヲ借受ケ、更ニ梨ケ原ノ公有地八十萬坪ヲ購入シ、別莊地トシテ地割計畫、道路ノ開鑿ニ着手シツヽアルガ、本公園計畫ト齟齬セザラシムルヲ要ス可シ。

御殿場附近ニハ、二ノ岡ニ外人別莊三十餘戸在リ。此ノ他西二ノ岡東山莊等アリ。夙ニ避暑地トシテ開ケタルモ、御殿場ハ夏季降雨比較的多キヲ缺點トシ、大宮、須山、白糸、人穴モ夏季降雨多キハ同樣ナリ。然レドモ御殿場附近ニ於ケル前記二ノ岡、西二ノ岡、東澤ノ外、栄萢澤、中畑、瀧河原、鴉ノ巢、龍爪塚、深澤、竹ノ下、大宮附近ニ於ケル栗倉、村山、其ノ他須山、十里木、人穴、猪之頭等モ避暑地トシテ比較的自由ナル地點ナリ。富士山腹ニアリテハ、吉田口、大宮口等ノ五、六合目又ハ七、八合目ニ宿舍ヲ聚合シ、且ツ其ノ設備ノ改善ヲ

促スヲ良シトス。吉田、馬返間及精進、長尾平間ハ自動車ヲ通ジ、船津、精進口三合或ハ四合目ニ至リ、鳴澤ヨリ長尾平ニ至リ、又本栖ヨリ富士風穴ニ至ル登山道等ヲ設クル要アル可シ。之等ハ山梨縣ニ於テ既ニ計畫シツヽアル所ナルヲ以テ、漸次實現ヲ期シ得ラル可シ。須山口ニアリテハ須山ヨリ辨當場、水ケ塚、寶永ノ第三、第二火口ヲ經テ大宮口五合目ニ至リ、又人穴ヨリ大澤ニ沿ヒ頂上ニ至ル登山道ヲ新設シ、且ツ須山、水ケ塚間ニ自動車道ヲ設ケ、辨當場ニハ表口山腹ニ於ケル一ツノ足掛リ地トシテ**キヤンプ**、寄宿舍等ヲ設クルヲ可トス。吉田口ノ躑躅ケ原ヲ始メトシテ大室山、弓射塚、御庭、奥庭附近等ハ保存法ニヨル指定地ナルガ猶人穴口、並ニ大宮口、凡ソ一・六〇〇米以上ノ森林、須走ニ於ケル**レンゲツツジ**ノ自生地其ノ他湧水地、鎔岩隧道、眺望地點等ノ保存必要ナル可シ。

箱根ハ日光ト共ニ、最モヨク內外ニ宣傳セラレタル大風景地ノ一ツニシテ、併モ東京ニ近ク且ツ東海道線ニ接シテ絶好ノ位置ヲ占ム。地方ハ山岳、森林、原野、湖沼、溪流、瀑布等ヲ聚メテ、變化ニ富ミタル風景地ニシテ、最モ標式的ナル複式火山ヲナシ、地學上興味多ク、史蹟亦頗ル豊富ナリトス。

箱根地方ハ富士ニ缺ケタル溫泉ヲ多數ニ包有シテ、四季ヲ通ジテ旅客ヲ誘致スルニ適シ、山中ノ平原ハ**ゴルフ**場其他ノ運動施設ヲ加フルニ足ル。氣溫モ夏季ハ殊ニ冷凉ニシテ、山中湖畔ニ比シテ低ク、避暑地トシテ好適ナリ。

現在既ニ旅館ホテル等設備完備シ、道路交通機關等ニ就イテモ遺憾少シ、然レドモ將來大廻遊道路ヲ穿チ、更ニ湯河原、眞鶴方面トモ結ブニ於テハ、富士山ヲ中心トスル大國立公園ニ對シテ、一方ノ根據地トシテ重要ナル位置ヲ占ムルニ至ルベシ。

上高地・田代池

上高地・河童橋ヨリ見タル穂高岳山塊

上高地國立公園候補地

一、調査區域　上高地ヲ中心トシ、北方ハ、燕岳、葛溫泉、南方ハ白骨溫泉、西方ハ笠ケ岳、平湯溫泉ニ至ル一帶ノ地ニシテ長野縣南安曇郡、北安曇郡及岐阜縣吉城郡ニ跨ル。

二、公園區域　槍ケ岳、穗高岳、大天井岳、常念岳、霞澤岳、硫黃岳等ニヨリ圍マレタル農林省所管ノ上高地保護林ノ區域最モ適當ニシテ、約一萬一千町歩ヲ含ム。次ニ區域ヲ更ニ擴張スレバ、燕岳、鳥帽子岳、鷲羽岳ヲ包括スル高瀨川流域及双六岳、笠ケ岳、平湯溫泉ヲ包括スル高原川流域ヲ併セテ約三、四萬町歩ノモノトナスヲ適當トス。而シテ此ノ場合ハ白馬及立山ヲ中心トスル國立公園ト共ニ一大公園區域ヲナスベシ。

三、國立公園トシテノ素質　上高地ハ所謂日本**アルプス**ノ精粹ヲナシ、他ニ比類ナキ獨特ノ風景地トシテ、夙ニ天下ノ絶勝トシテ內外ニ喧傳セラル、所以ハ、實ニソノ周圍ニ三、〇〇〇米ニ達スル高峯ヲ繞ラシテ一、五〇〇米ノ高位ニアル一大平坦溪谷タル稀有ナル地貌ニアリトス。本溪谷ハ東西一粁南北八粁ニシテ、兩側ハ絶壁ヲナシ、梓川ハ數條ニ分岐シテ、平坦地ヲ流レ、ソノ水邊ニハ**ケシヤウヤナキ、ハルニレ、ヤマハンノキ**

等叢生シ、内部平坦地ニハ**カバ、カラマツ、ツガ、トウヒ**等密林ヲナシ、**シラカバ、シナノキ、コナシ**等優美ナル樹種ヲ交ヘ、森林景観頗ル卓絶セリ。ソノ間濕原現ハレ眞珠ノ如キ宮川池、田代池ノ小湖沼ヲ湛ヘ、仰ゲバ林冠ヲ拔イテ穗高岳ノ雪ヲ冠セル雄渾ナル姿ヲ望ミ、霞澤六百山ノ亂立セル奇峯ヲ眺メ、或ハ硫黄岳ノ鐘狀赭兀ナル山頂ヨリ數條ノ噴煙昇騰スルアリ、優美ト豪壯トノ驚クベキ對照ヲ露ハシ、刻々變化スル高山的氣象ニツレテ、更ニ生彩ヲ加フ。原狀ソノ儘ノ景觀ハ、平和ニシテシカモ威壓的印象ヲ與ヘ、數日滯在スルモ猶厭カシメザルモノアリ。周圍ノ高峯ハ夏季ニ於イテ立山白馬ニ比シ殘雲ノ量多カラザルモ、槍ケ岳、燕岳、常念岳、硫黄岳等ハ登山容易ニシテ、今日ニアリテハ之等ノ登山ハ極メテ一般的トナレリ。穗高岳ハ標式的高山型ヲ表ハシ、山頂山稜凡テ岩石ヲ露出シ峻嶮ニシテ魅力的ナルガ、熟錬シタル登山家ノ好試錬場ヲナス。

上高地ニ於ケル氣象ニツキテハ松本測候所ニテ、明治四十五年七月、大正元年八月及大正二年六月ヨリ九月ニ至ル四ケ月間觀測シタル結果アリ。之ニヨレバ八月ノ平均氣溫大正元年一六度、同二年ニハ一五・五度ニシテ、最高ハ大正元年二五・五度、同二年二七・七度、最低ハ大正元年七・四度ニシテ七月ニ尙結霜ヲ見、一日ノ氣溫較差ハ大正元年八月ノ平均一二・五度ナリ。

降水量ハ稍多ク、七月中ハ殆ド日々雷雨ヲ發生シ大正二年夏季ノ總量八一四粍ニシテ六月ニハ豪雨アリ、梓川出水シテ平原一帶ニ浸水セリ。風力ハ六七八九月ヲ通ジテ一乃至四米ニシテ頗ル安靜ナリ。

平坦地內ニハ上高地溫泉湧出シ、梓川下流ニハ中ノ湯アリ。附近ニハ平湯中房等ノ溫泉地アリ、何レモ公園利用上ノ根據地トナラサルハナシ。又此ノ地ハ本州ノ中央ニ當リテ東京大阪ヨリ殆ド等シキ距離ニアル等、何レノ點ヨリスルモ最モ適當ナル候補地ノ一タルヲ失ハズ。

四、施設並ニ利用ノ現況

上高地ハ日本**アルプス**ニ登山スル者ノ根據地ニシテ、又近來此地ニ幕營ヲナスモノ頗ル多キニ達ス。上高地ノ利用者年約二萬ニシテ槍ケ岳登山者一萬ヲ算ス。登山ノ歷史比較的新ラシキニ拘ラズ、今日ノ盛況ヲ呈スルニ至レリ。大正六年ニハ上高地ノ利用者年六百名ニ過ギザリシガ、大正十年ニハ五千ニ達セリ。而シテ大正十年頃ニハ上高地ニ旅館二戶アリタル外、槍澤、**ババ**平、常念岳、燕岳ニ山小屋アリタルニ過ギズ。

近時奈川渡ヨリ梓川溪谷ニ沿ヒ、交通路開ケ、松本ヨリ中ノ湯マデ自動車ヲ通ズルニ至リ、中ノ湯ヨリ上高地溫泉マデ一里半徒步スルニ過キズシテ、松本ヨリ日歸リヲナシ得ルニ至レリ。島々ヨリ德本峠ヲ越エ上高地ニ至ル道ハ、從來上高地ニ入ル唯一ノ幹線タリシガ今ハ後者ニ其位置ヲ讓レリ。又番所ヨリ大野川、檜峠、白骨ヲ經テ上高地ニ至ル道アリ。北方中房ヨリハ燕岳、大天井岳、西岳、槍ケ岳ヲ經テ上高地ニ至ル登山道アリ。一日市場ヨリハ小倉、鍋冠山、大瀧山ヲ經テ、豊科ヨリハ須砂渡、常念岳、二ノ俣ヲ經テ或ハ常念岳ヨリ大天井岳、槍ケ岳ヲ經テ上高地ニ入ル。西方高山ヨリハ久々野、平湯、阿房峠ヲ經テ上高地ニ至ル道アリテ近距離ナルモ、途中平湯峠アリテ自動車ハ久々野マデ通ズルニ過ギズ。船津ヲ迂廻スレバ平湯マデ自動車ヲ通ズ。富山

方面ヨリハ船津ニ至ル交通ノ連絡アリ。岐阜縣側ニテハ尚蒲田ヨリ中尾峠ヲ經テ上高地ニ至ルヲ得ベク、又槍平、槍ケ岳ヲ經テ上高地ニ至ル登山道アリ。此他北方葛溫泉ヨリ高瀨入、槍ケ岳ヲ經テ上高地ニ至ル登山道等アリ。

上高地ノ平坦地ニハ河流沿ヒ及宮川池、田代池等ニ至ル道遙道設ケラレ、登山道トシテハ硫黃岳ニ至ルモノ、大瀧山ヨリ蝶ケ岳ヲ經テ常念岳ニ至ルモノ、前穗高、奥穗高ヲ經テ槍ケ岳ニ至ルモノ、橫尾谷ヨリ奥穗高ニ至ルモノ、蒲田ヨリ笠ケ岳、拔戶岳、樅澤岳ヲ經テ槍ケ岳ニ至ルモノ等アリ。

旅館ハ上高地二戶、中ノ湯二戶、休泊所ハ河童橋、德本峠、鮎留、一ノ俣、信濃坂、濁、槍峠、中尾峠等アリ。山小屋トシテハ槍澤、殺生、大槍肩、西岳、穗高岳、常念、燕、三俣蓮華、烏帽子岳ノ各番人ヲ置ケル山小屋、大瀧山、前常念、大天井、二ノ俣、東澤乘越、双六池、笠ケ岳、槍平ニハ番人ナキ山小屋アリ。此ノ他區域内ニハ二四ケ所ノ幕營地指定セラル。

上高地ヲ中心トシテ行ハルヽ探勝登山ハ年ト共ニ容易トナリ、今日ニテハ手輕ナル準備ニテ足ルニ至リ、益々一般的トナリツヽアリ。

上高地ノ普通利用セラルヽ期間ハ六月ヨリ十一月ニ至ル間ナルガ、七、八兩月ノ利用者ハ全年ノ八、九割ヲ占メ、又大多數ハ松本口及中房口ヨリ登山シ、兩者略同數ナリ。大部分ハ旅館ニ宿泊スルモ、最近ハ幕營ヲナスモノヽ、山小屋ニ滯在スルモノ增加ヲ見ツヽアリ。最近松本ヨリ中ノ湯ニ至ル自動車道ノ開通ニヨリ、新緑殊ニ紅葉ノ季節ニ於ケル利用者ノ多數ヲ見ルハ明カニシテ、且ツ上高地ニ於ケル紅葉ハ長期ニ亘ル特徵アルヲ以テ、今後從來ノ登山客ノ外之等ノ遊覽客ニヨリ利用セラルヽニ至ルベシ。中房ニハ旅館一（收容人員四〇〇名）白骨旅館四（收容人員三〇〇名）、葛旅館二（收容人員三〇〇名）、平湯旅館十二（收容人員一七〇名）ニシテ、何レモ上高地登山ノ準備地トナレル外、長期滯在者多ク、地方溫泉場トシテ利用セラレツヽアリ。上高地ニ於ケル享樂施設トシテハ、釣魚、乘馬、**テニス**其他滯在者ヲ慰ムル設備ヲ要スベシ。

五、國立公園トシテノ計畫

登山、探勝者ニ對シテハ簡素ニシテ淸潔快適ナル設備要求セラルヽハ白馬、立山等ト同樣ナルガ、此ノ外ニ中流向キ、家族連或ハ外人觀光客ヲ相手トスル旅館、**ホテル**等モ必要ナルベシ。

五千尺旅館ノ南方造林地、淸水川附近、宮川池頭字長七、德澤、中川、下湯澤、稻積澤等、併セテ約一〇〇町歩ハ、將來上記ノ宿舍、旅館、**ホテル**等ノ設備擴張ニ適スル土地ナルガ、差當リ先ヅ現在ノ上高地溫泉、五千尺旅館ノ改良ヲ促シ、上記ノ地點ヲ選ビ、若干ノ**キヤンプ**ヲ設クル程度ニテモ足ル可シ。

上高地ヲ足掛リ地トスル登山路ハ今後殆ド開發ノ必要ナク、唯上高地溫泉ヨリ、割谷山ニ至ル登山路、南穗高ヨリ割谷山ヲ經テ中尾ニ至ル登山路等ニ、三ノモノヲ新設スルノミニテ十分ナルベシ。

中房溫泉ハ海拔一、五〇〇米、夏季平均氣溫一五・五度ニシテ、多量ノ溫泉湧出シ、泉源ノ主ナルモノハ大彈正外七箇アリ、溫度ハ九五度ニシテ一分間三斗乃至一・五斗ノ湧出量アリ。附近緩斜地約三〇町歩アルヲ以

白馬山・杓子岳

白馬山・大日岳

テ、旅舍ヲ增設シ得ベシ。平湯ハ溫泉ノ湧出頗ル多量ニシテ、主ナルモノ平湯外四ケ所アリ。溫度ハ五一度乃至八二度ニシテ、湧出量一分間〇、八斗乃至八・四斗ナリ。此ノ外ワナダ湯アルモ、水田ヲ溫ムルタメ放流セラレツヽアリ。附近ニハ平坦地及緩斜地四、五十町歩アリ。上高地以外ニ於テハ得難キ地形トス。平湯附近ニハ福地、一重ケ根、白水澤及岩坪右俣ノ鑛泉アリ、併セ開發スルヲ得ベシ。中房及平湯ハ共ニ區域ニ於ケル重要ナル一根據地トシテ施設スベキモノナリ。

上高地ノ交通ハ現在ノ梓川沿ヒノ自動車道路ヲ延長シ、大正池上流ニアリテハ兩岸ニ分レ、河童橋ニテ會セシムルヲ要ス。

上高地ハ現ニ保護林ニ設定セラレ、永ク原始狀態ヲ保存シ、學術及森林施業上ノ考證ニ資スルト共ニ、公衆享樂ノ用ニ充ツルヲ主旨トセリ。而シテ現ニ國有林當局ニ於テモ、登山路ノ改修、旅館、山小屋、幕營地等ノ建設用材、燃料ノ供給等相當利用ノ方策ヲ立テ、社會ノ要求ニ順應シツヽアルヲ以テ、他日大公園トシテ必要ナル施設ヲナスニ妨ゲナカルベシ。

白馬國立公園候補地

一、調査區域　白馬岳ヲ中心トシ、北方白馬大池、南方白馬鎗ヶ岳ニ至ル白馬山一帶及木崎、中綱、青木、三湖ヲ含メタル區域トシ、長野縣北安曇郡、新潟縣西頸城郡及富山縣下新川郡ニ跨ル。

二、公園區域　高山的特色ヲ帶ブル地域約五千町歩ノ地ヲ公園區域トナスヲ適當トスベシ。此區域ハ乘鞍岳、清水岳、白馬岳、杓子岳、鎗ヶ岳ヲ收メ、大池、天狗原、清水平、岳ノ湯ヲ包括スルモノニシテ、大部分ハ國有林ニ屬スルモ、公有地、及民有地介在ス。尙ホ本區域ハ之ヲ擴張スレバ、上高地區域ト聯續シテ一大公園區域トナスヲ得ベシ。

三、國立公園トシテノ素質　白馬山ハ略一萬尺ニ達スル白馬岳、杓子岳、鎗ヶ岳、等ノ高峰ヲ連ネ、雪溪、高山植物ノオ花畑其ノ他湖沼、濕原等ノ變化ヲ有シ、本邦高山型ノ景觀ヲ代表スルモノニシテ、立山及穗高、槍ヶ岳等ト共ニ、所謂北日本**アルプス**中ノ偉觀ヲナスモノトス。白馬連峰及大池ハ斯ク優レタル**アルプス**的風景地ニシテ、併モ登山頗ル容易ニシテ、其ノ雪溪ハ最モ著名ナルモノトス。

然ルニ白馬連峯ハ總ジテ一塊ノ單峯的地形ニシテ、其ノ山腹ニハ溪谷森林ノ幽邃雄大ナルモノニ乏シキ憾アリ。且ツ登山容易ナルモ山上ニハ多人數ヲ收容スル設備ヲナス土地少ク、上高地ノ如ク人ヲ惹キ着クルニ足ル平和ナル景觀ヲ有セズ、唯二、三七九米ノ高地ニ在ル大池附近ハ高山植物最モ豊富ニシテ、比較的平坦地展開シテ一ツノ中心地トナスヲ得ベシ。白馬山ニ近キ白馬槍ケ岳溫泉ハ本區域内ニアリテ、二千數百米ノ標高ヲ保チ、本邦最高位ノ溫泉トシテ興味ヲ惹カルベシ。又南方ニ於ケル木崎、青木、等ノ湖水ハ白馬山トハ距離遠隔ニシテ、相互關聯シタル施設トナスヲ得ザル恨ミアリ。

四、施設並ニ利用ノ現況　昭和二年度ニ於ケル白馬山ノ登山者ハ六、二〇〇人ニシテ淺間山、御岳等ニ比シテ登山者遙カニ少キハ位置ノ偏在セルト、登山ノ一般ニ行ハルヽニ至リテヨリ日尚淺キガ爲メニシテ、將來白馬山ハ登山容易ナルト高山景觀ノ勝レタルトニヨリテ、登山者漸次增加スベシ。現在主トシテ信州側ニ於ケル四谷、森上ヨリ登山行ハレ、(一)四谷ヨリ北俣谷ヲ經テ白馬岳ニ至ル登山道、(二)四谷ヨリ南俣谷、岳ノ湯、槍ケ岳ヲ經テ白馬岳ニ至ル登山道、(三)、森上ヨリ乘鞍岳、大池ヲ經テ白馬岳ニ至ル登山道設ケラレ、又黒部ノ祖母谷溫泉ヨリ清水平ヲ經テ白馬岳ニ至ル登山道、祖母谷ヨリ唐松ニ至ル登山道、蓮華溫泉ヨリ白馬岳ニ至ル登山道等設ケラレ、猿倉、白馬尻、白馬岳、大池、岳ノ湯及唐松岳附近、清水平ニ山小屋又ハ石室建設セラル。

五、國立公園トシテノ計畫　白馬山ハ將來ト雖其ノ山腹ニハ單ニ登山設備ヲ容ルヽニ過ギザル可ク、今後(一)栂平附近、長池、清水平、及岳ノ湯ニ山小屋又ハ石室ヲ建設シ、(二)、岳ノ湯ヨリ二子山ヲ經テ白馬尻ニ出テ、更ニ栂平、神ノ田圃ヲ連絡スル登山路ヲ設クルヲ急務トスベシ。又蓮華溫泉ヨリ大池ニ至ル登山道、白馬岳ヨリ清水平、猫又山ヲ經テ黒部川、黒薙溫泉ニ至ル登山道ヲ設クルヲ可トスベシ。

白馬山ハ單ニ信州側ノミニテハ單調ノ嫌アルガ故ニ、越中側ニ於ケル黒部峽谷トノ連絡ヲ圖ルヲ緊切トスベク、更ニ燕、槍ケ岳、上高地、戸隱山、妙高山、野尻湖等トモ相關聯セシムルノ必要アル可シ。

平狗天・山立

黒部川・中廊下ゴウ澤落合附近

立山國立公園候補地

一、調査區域　立山ヲ中心トシ五色ケ原、劍岳、籠ノ渡、猿飛ニ亘ル地域ニシテ富山縣中新川郡及下新川郡ニ跨ル。

二、公園區域　立山、劍岳、五色ケ原、彌陀ケ原、稱名瀧、黒部川籠ノ渡ヨリ猿飛ニ至ル所謂下ノ廊下ヲ含メタル約一萬二、三千町歩ノ區域最モ適當ニシテ、殆ド全部國有ニ屬ス。更ニ擴大シテ藥師ケ岳、雲ノ平、黒部川上及中廊下等ヲ包括スルトキハ、上高地及白馬山ヲ中心トスル公園區域ト接續シ、所謂日本北**アルプス**一帶ニ亘ル一團地トナルベシ。

三、國立公園トシテノ素質　立山即チ鬼ケ岳、淨土山、雄山、別山、大日岳、黒部別山、劍岳、仙人山一帶ノ山谷ハ我國ニ於ケル最モ高山的特色ヲ帶ビ、山峯ハ全ク岩石ヲ露出シ二、五五〇米以上ニ於テ數個ノ大ナル**カール**地形認メラレ、ソノ內部ニハ多量ノ殘雪ヲ存シ、之ガタメ本邦他ニ見ルヲ得ザル高山ノ山容ヲ呈ス。殊ニ劍岳、仙人山ハ峻嶮ニシテ形容ノ壯大ナルト氷雪ノ美觀ヲ以テ穗高岳ト並ビ稱セラレ、其西南面ニアリテハ、

立山火山ニヨリ生成セラレタル顯著ナル地形、立山溫泉ヲ中心トスル**火口**、彌陀ケ原、五色ケ原等ノ鎔岩臺地、地獄爆烈火口等ヲ有シ、巨爆稱名瀧ノ偉觀アリ。東方ハ黑部川ニヨリ穿タレ、立山ノ黑部川ニ面スル部分ハ所謂下ノ廊下ニシテ、殊ニ深溪ヲナシ、兩岸ハ凡ソ二〇〇米以上ノ高大ナル岩壁ヲ露ハシ大**タテカビン**ノ大岩壁ノ如キ實ニ一、〇〇〇米ヲ超ユルモノアリ、豪宕痛絶ナル峽谷ヲ作リ、到ル處急湍激流ヲナス。新越澤、十字峽、劍川等ソノ一支谷ヲ以テシテモ、久シク天下ノ名勝ト稱セラレタル昇仙峽、豪溪等ヲシテ顏色ナカラシムルモノアリ。

然ルニ黑部川ノ上流籠ノ渡ヨリ御山澤ニ至ル間ハ、西岸緩斜トナリ、河岸ニハ森林叢生シテ上高地ニ類スル優美ナル溪谷ヲナシ、又內藏助平ノ高原、黑部別山ノ秀麗ナル展望アリ。

本峽谷中ニハ黑薙、鐘釣、祖母谷、**アゾ**原、東谷落口、仙人湯等ノ溫泉湧出シ、**アゾ**原、東谷落口等ハ下廊下ノ探勝上好根據地ナリトス。カクシテ立山殊ニ黑部川ノ本支流、黑部別山、劍岳、仙人山等ヲ含ム一帶ハ最モ神秘的魅惑的ナル登山地ナリト謂フベシ。

然ルニ黑部川ハ殆ド全水系ニ亘リ、ソノ水利使用ハ日本電力株式會社ニ許可セラルヽ所トナリ、柳川原水路ハ昭和二年七月竣功シ約五萬**キロワット**ノ發電所設ケラレ、目下鐘釣水路ノ工事設計認可申請中ナリ。同水路ハ猿飛下流ニ一一〇尺ノ堰堤ヲ築キ、千五百個ノ水量ヲ取入レ、猫又川合流點ニ於テ約六百尺ノ落差ヲ得、約五萬**キロワット**ヲ發電セントスル計畫ナリトイフ。而シテ猿飛ニ至ル同工事用軌道ハ目下建設中ナリ。同堰堤ノ背水ハ祖母谷合流點附近ニ達シ、之ガタメ區域ノ關門ニシテンノ激流ヲ以テ顯ハル、猿飛ノ奇勝ハ、ソノ價値ヲ失フニ至ルベシ。同會社ハ更ニ是ヨリ上流ニ數水路ヲ設クル計畫ニテ、之ガ實施設計上調査ヲ進メツヽアリ。

若シ之等ノ計畫遂行セラルヽニ於テハ、黑部川ノ山側ハ軌道ノ開鑿及水路堀鑿ニヨル餘土ノ本流中ニ流出スルヲ妨止スルタメノ擁壁ノ築造等ニヨリ、**風致破壞**セラルヽノミナラズ、本支流中ニ築設サルヽ、堤及人工貯水池ノ出現ニヨリテ自然風景ハ攪亂セラルヽハ明カニシテ、堰堤下流ニアリテハ、水量ノ減少或ハ川流涸渴ヲ免カレズシテ、現時ノ水流ノ壯觀ヲ見ル能ハザルニ至ルベシ。

四、施設並ニ利用ノ現況

立山ニ於ケル主ナル登山道ヲ揭グレバ次ノ如シ。

(一) 芦峅寺室堂道(本道路ハ**ブナ**坂弘法小屋ヲ經ルモ、此ノ外稱名瀧、又大日平ヲ經ルモノアリ。途中弘法小屋或ハ大日平ニ一泊スルヲ普通トス)

(二) 立山溫泉室堂道(松尾峠ヲ經ルモノト天狗平山ノ西側ヲ經ルモノトアリ)

(三) 大町芦峅寺道(針木峠、籠ノ渡、五色ケ原、立山溫泉ヲ經、途中大澤、山屋平ノ小屋ニ泊シ三日ヲ要ス)

(四) **ザラ**峠猿飛道(淨土山、雄山、劍山、別山、池ノ平、仙人澤ヲ經テ、黑部川本流ニ出ヅルモノ、又池ノ平ヨリ小黑部川ヲ經テ猿飛ニ至ルモノアリ。途中劍澤、池ノ平ニ泊リ三日ヲ要ス。劍澤ヨリ長次郎谷、源次郎尾根、平藏谷及鶴ケ御前岳ヲ經テ劍岳ニ登ル)

（五）宇奈月平ノ小屋道（昨年棒小屋澤、新越澤間ノ歩道開通シ、全線ノ通過可能ナルニ至レリ）

（六）伊折道（**バンバシマ**ヨリ一ハ白萩川、小窓ヲ經テ池ノ平ニ至リ、他ハ立山川ヲ經テ室堂ニ至ル）

此ノ他白馬山ヲ連絡スル祖母谷四谷道等アリ。

山小屋ハ**ブナ**坂、弘法、平ノ小屋及室堂等ニアリ。登山季中番人アリ。又番人ナキ五色、劍澤、池ノ平ノ小屋アリ。以上全部ニテ約四百名ヲ收容シ得ベシ。立山溫泉ハ從來地方的ニ利用セラルヽ、小溫泉場ナルガ、宿舍數棟アリテ、八百名ヲ收容シ得ラル。芦峅寺、藤橋、奥鐘釣、鐘釣、祖母谷等ハ登山準備地トシテ宿舍アリ。

室堂宿泊者ハ大正十二年六、五二五名ニシテ、芦峅寺（藤橋）ヨリ登リ立山溫泉ニ下ルモノ大多數ナリ。雄山ノ眺望優ルヽヲ以テ、單ニ之ヲ目的トシ立山溫泉ヲ足掛リ地トナシ、一日ニテ或ハ途中室堂ニ一泊シテ、雄山、五色ケ原ニ登ル者モ相當多數ナリ。近年冬季登山者ヲ見ルニ至リ、彌陀ケ原一帶ハ好**スキー**場トシテ知ラル、ニ至レリ。又日本電力會社ハ宇奈月鐘釣間ノ軌道ヲ設ケタルヲ以テ、猿飛ノ探勝容易トナリ、急ニ遊覽客ノ增加ヲ見ルニ至レリ。

五、國立公園トシテノ計畫

立山山脚ハ急峻ニシテ多クハ絶壁ヲナシ容易ナル登山路ノ開設ハ至難ナルガ、少クモ立山溫泉室堂間或ハ藤橋大日平、室堂間ノ登山道ヲ改良シテ、容易ニ牛馬ヲ通ゼシムルヲ要スベシ。立山ニ於ケル現在ノ宿舍ハソノ收容力約四百名ナルガ、毎年七月中旬ヨリ八月中旬ニ至ル間ノ登山最盛期ニハ、

室堂（收容人員一七〇）、及弘法小屋（收容人員六〇）ノ如キ屢々登山者一時ニ殺倒シ、辛ジテ之等ヲ收容シツヽアル狀態ナルガ故ニ、先ヅ之等ノ箇所ニ宿舍ヲ增設スル必要アリ。此外劍澤、二俣泊場、劍澤平、內藏助平等ニ山小屋ヲ新設シ、**ハシゴ**谷ヨリ黑部別山、劍澤平ニ至ル登山路、**ハシゴ**乘越ヨリ、內藏助平、御前澤ヲ經テ黑部本澤ニ至ル登山道、池ノ平仙人谷道ノ切開キヲナスヲ要ス。表口ニアリテハ立山溫泉ヲ一ノ足掛リ地トナシ、又立山地獄ノ溫泉ヲ大日平ニ引キ、新タニ足掛リ地ヲ設ケ、追分小屋ハ**スキー**者ノタメニ必要ナル設備ヲ加フルヲ要スベシ。

今日立山ニ於ケル登山設備ハ專ラ富山縣及大阪營林局ニ於テ實行セシメタルモノニシテ、之等ハ將來國立公園計畫ノ實現ヲシテ容易ナラシムルモノタルヤ論ヲ俟タズ。

大峯山脈・七面山ノ絶壁

大臺ヶ原山・五色湯ノ渓流

大臺ヶ原及大峯山國立公園候補地

一、調査區域　大臺ヶ原山ヲ中心トシ、西方大峯山脈、東方ハ大杉谷、南方ハ尾鷲町ニ亘ル一圓ニシテ奈良縣吉野郡、三重縣多氣郡及北牟婁郡ニ跨ル。

二、公園區域　本區域ハ大臺原山頂ノ高原及東谷ノ一部ヲ併セタル約二千町歩ノ區域並ニ大峯山一帶ヲ包擁スル三萬五千町歩ヲ適當トス。內約二萬町歩ハ民有、約一萬町歩ハ公有ナリ。又大區域トシテハ東方大杉谷南方二俣國有林其ノ他ヲ含メテ三萬町歩ノ區域トナスヲ適當トス。

三、國立公園トシテノ素質　大臺ヶ原山山頂(一、五〇〇米)ハ準平原地形ノ面影ヲ止メ、東北西ノ三方ハ日ノ出岳、(一、六〇〇米)三津河落山、大和岳、經堂塚山及小橡峠ニヨリ圍マレ、細流、森林、丘陵、平原等地貌ノ變化ニ富ミ且ツ景觀優美ナル幽境ヲナセリ。然ルニ其ノ南方ハ一大斷崖ヲナシテ東川ノ所謂九十九谷ノ深谷ニ面シ、大蛇嵓、燕籠嵓等ノ懸崖峙チ、東、中、西ノ三瀑布奔下シ、稀ニ見ル壯觀ヲ呈セリ。其ノ他四周ノ溪谷モ極メテ峻嶮ニシテ大杉谷ノ如ク、峽、斷崖、瀑布、淵、瀞等連續シテ優レタル水景ヲ顯ハスモノアリ。又

全域ヲ蔽フ濃密ナル森林ハ植物ノ種類ニ於テ大峯山脈ト同様頗ル特徴ヲ有シ、**トガサハラ**及**トラノヲモミ**ハ顯著ナルモノトス。猶大臺ケ原山ノ誇リトスルモノハ、一ハ、日ノ出岳ニ於ケル眺望ニシテ富士及甲信ノ高峯ヲ收メ、熊野灘ヲ瞰下スル大觀アルコトナリ。

山頂高原ハ海拔一、五〇〇米ニシテ冬季最低氣溫ノ極ハ零下二〇度ナルガ、雪ハ二尺ヲ超ユルコト稀ナリ。初夏ニ至リ氣溫上昇ト共ニ陰鬱トナリ、雨天日數一ケ月二十六日乃至二十四日ヲ算シ、加フルニ濃霧ヲ發生シ雨量等シク增加シ、盛夏屢々驟雨アリ。最高氣溫三〇度平均氣溫一五・八度ナリ。初秋ニ至リ豪雨アリ氣溫急降シ、十月ニ至レバ八・六度トナルガ晴天連續シ雨量ヲ減ズ。夏季雨量大ナルハ最大ナル缺點ニシテ、大正九年ノ雨量ハ八・二一四粍ニ達シ、驚クベキ多量ヲ示セリ。之ガタメ夏季ノ幕營ニハ適當ナラズ。又戶外運動ノ施設ニ支障少ナカラザルベシ。然レドモ秋季ハ利用上最モ好期ニシテ冬季ニ於テモ積雪少ナキヲ以テ、登山差支ヘナカルベシ。而シテ大阪、神戶、和歌山、奈良、宇治山田等ニ近ク、利用上好位置ヲ占メ居レリ。

次ニ大峯山脈ハ古來ノ名山ニシテ、登山史上最モ興味深キ地方トス。史蹟吉野ト洞川トヲ出發點トシテ、所謂大和**アルプス**ノ登山地ヲナセリ。連峯ハ一、五〇〇米乃至二、〇〇〇米ヲ上下シテ、一帶ハ水成岩ヨリ成リ、高度高カラザルモ、ソノ輪廓ハ本邦稀ニ見ル**アルプス**的景觀ヲ呈セリ。

到ル處ニ奇岩怪峯ヲ聳立セシメ、獨リ行者ノミナラズ、一般登山家ノ好試鍊場タルヲ失ハズ。地域ハ吉野川ノ淸流、十津川上流ノ深谷ヲ繞ラシ、一帶ヲ蔽フ森林ノ上部ハ本邦代表的寒帶林ヲ示シテ重要ナル天然紀念物ナリトス。山中平坦地ト水ニ乏シキヲ缺點トスベク、結局大臺ケ原山ト併セテ有力ナル大公園タルヲ得ベシ。

要スルニ本風景地ハ日本**アルプス**等ニ比スレバ、風景ノ規模ニ於テ遙カニ劣ルト雖、人口稠密ナル近畿地方ニアリテ、ヨク特色アル原始的風景地タルノ故ヲ以テ、大公園トシテノ資格ヲ備フルモノトイフベシ。

四、施設並ニ利用ノ現況

大臺ケ原山ハ古來採藥或ハ探險ノ目的ニテ登山行ハレタルコトアルモ、一般ノ登山ヲ見ルニ至リタルハ近年ノコトナリ。柏木ヨリ入ノ波瀉泉ヲ經ル登山道、河合ヨリ小橡ヲ經ル登山道、尾鷲ヨリ樫山ヲ經ル登山道、大杉ヨリ沖見峠ヲ經ル登山道ハ普通ノ登山道ニシテ、就中柏木及河合ヨリノ登山ハ容易ニシテ、登山者モ亦最モ多シ。登山口尾鷲ハ宿舍最モ備ハレルモ柏木、河合、大杉ニハ、二、三ノ旅館アルニ過ギズ。山上ニハ大臺教會堂アルノミナリ。大臺ケ原山ノ登山者ハ五千人內外ナル故、現在之等ノ設備ニテ差支ナキモノナルベシ。

大峯山脈中普通一般ニ登山者ノ登山スルハ最北ナル山上ケ岳ニシテ、登山者年二十萬ニ達ス。吉野山及洞川ヨリ洞辻茶屋マデ良路ヲ通ズ。山上ケ岳以南ハ行者還岳、彌山間近年刈開キヲナシタルタメ、縱走容易トナレリ。更ニ是ヨリ彌山、揚子ケ宿、釋迦ケ岳ヲ經テ前鬼ニ至ル縱走路アリ。釋迦岳ヨリ猶縱走ヲ續ケ嫁越峠、平治ノ宿、怒田ノ宿、笠捨山、玉置山ニ至リ、瀞八丁、湯ノ峯溫泉、武藏溫泉ニ出ヅルコトヲ得ベシ。此ノ他柏木ヨリ小篠ノ宿ニ至ル登山道、天ケ瀨ヨリ行者還岳ニ至ル登山道等アリ。

吉野山及洞川ニハ旅館宿坊アリ、又山上ケ岳ニ宿坊アリ。山上ケ嶽前鬼間ニハ小篠ノ宿及彌山ニ行人堂、山小屋アル外行者還岳及揚子ケ宿等ノ幕營地アルノミナリ。前鬼ハ所謂裏山ニシテ宿坊アリ。

五、國立公園トシテノ計畫　大臺ケ原山ハ河合ヨリ伯母ケ峯峠ヲ經テ山頂ニ至ル自動車道ヲ設ケ、登山ヲ容易ナラシメ、伯母ケ峯峠ヨリ普賢岳ヲ經テ山上ケ岳ニ至ル登山路ヲ開キ、大峯山脈トノ連絡ヲ圖ル必要アルベシ、山頂ニハ開拓ヨリ南方大和川、逆川一帶、經堂塚山及大和岳南腹ノ臺地、御料岳及大臺教會堂ノ東方、南大臺等ハ之ニ山小屋其ノ他ノ宿舍ヲ設ケ、又三津河落山、大和嶽、經堂山、東瀧、西瀧等ニ至ル歩道ヲ設ケ、登山及逍遙ニ便ナラシムルヲ要ス。

大臺ケ原山頂約七〇〇町歩ハ大臺林業會社ノ所有ニシテ、內約一五〇町歩ハ大部分針葉樹林ニシテ、殆ド伐リ出サレ、殘部ハ針濶混淆林ニシテ一町歩約一、五〇〇尺〆ノ針葉樹アリ。此ノ內約二〇〇町歩ヲ伐採シタリトイフ。同會社ハ事業不振ノタメ伐採ヲ中止シタルガ、伐採跡地ニハ尙二、三樹種ノ將來成林ノ見込アル稚樹發生セルヲ以テ、森林ノ恢復ヲ計ルコト不可能ニ非ザルベシ。而シテ猶殘存セル森林ニヨリテ風致ノ保タルルモノナシトセズ。今日之カ保護ヲ加フルコトヲ得バ、未ダ全ク全山ノ風致ヲ失フニ至ラズシテ其ノ特色ヲ保存シ得ラルベシ。

大峯山脈ハ今日マデニ大半開發施設ヲ完成セリト雖モ、近代的登山地トシテ尙ホ將來ニ期スベキモノナシトセズ。山上ノ山小屋、**キヤンプ**場施設、神祕的大溪谷タル十津川上流ノ探勝道路ノ如キハ、ソノ最モ緊要ナルモノトナス。而シテ利用開發ニ伴ヒテソノ天然ノ保護ハ一層重要トナルベシ。

大山ヲ見タル野裾

大山山上ヨリ夜見ヶ濱・中ノ海・島根半島ヲ望ム

大山國立公園候補地

一、調査區域　鳥取縣大山ヲ中心トシ、東方東郷池、西方ハ島根縣大社ニ亘リ船上山、夜見ケ濱、中ノ海、宍道湖ヲ含ム一圓ノ地トス。南方蒜山ハ未調査トス。

二、公園區域　本候補地ハ國立公園トシテ最モ適當ナル區域ヲ限レバ、大山中腹以上、船上山及蒜山ヲ併セタル國有地ヲ主トスル約一萬九千町歩ノ地ヲ採ルベシ。然レドモ風景計畫ハ自ラ大山裾野、夜見ケ濱、中ノ海、島根半島ヨリ更ニ宍道湖、大社、三瓶山ヲ包括シタル極メテ尨大タル範圍ニ亘ルベシ。

三、國立公園トシテノ素質　區域ノ遊覽系統ハ大山、夜見ケ濱、島根半島等ヲ綜合シテ始メテ完成セラルモノニシテ、其輪廓、規模頗ル雄大ナリ。然レドモ大山、中ノ海等其ノ一部ヲ以テシテハ概シテ單調ニシテ、孰レモ之ヲ我國ニ於ケル第一流ノ地位ニ列セシムルニ足ルモノナカルベシ。

大山ハ中國地方最高（一・七一三米）ノ名山ニシテ代表的大規模ナル鐘狀火山タルヲ特色トシ、火山錐ノ南北兩面ハ侵蝕破壞ノ結果、岩塊露出シテ斷崖、岩屑ノ**ズリ**路等豪宕ナル趣ヲ顯シ、又火山錐ノ東南、蒜山、矢筈

山、甲ケ山、勝田山等ハ森林欝葱シテ、ヨク原始的風景ヲ保存セリ。

大山裾野ハ極メテ緩斜ニシテ扁平ナル圓錐面ヲ作リ、斜面ノ長サ一〇粁ニ達シ、二千尺乃至三千尺ノ高位ニハ長野原、草谷原、牧原、水無原、桝水原、又蒜山ノ南方ニハ蒜山原野等廣濶平垣ナル高原拓ケ、眺望雄大ニシテ、且ツ大山寺ヲ始メ船上山、高麗山等ノ史蹟尠ナカラズ。

大山村字大山(海拔八〇〇米)ニ於ケル夏季氣溫ノ平均ハ二一・二二度、最高三〇・五度ニシテ松江市ニ比シテ四度低ク、大山山腹ハ避暑トシテ好適ナルヲ見ル。冬季ノ氣溫平均ハ零度ニシテ初雪ハ十一月下旬、終雪ハ二月下旬ニシテ、山腹ハ**スキーイング**ニ適セリ。

中海、夜見ケ濱、島根半島一帶ハ枕木山、錦海灣等ノ絶景ヲ有スルモ、此ノ地方ハ人口稠密ニシテ松江、米子、境等數都市介在シ、此ノ地方ヲ包含シテ區域ヲ選定スルニ於テハ、國立公園タル本質ニ副ハザル嫌アルノミナラズ、面積徒ラニ尨大ニシテ内容ノ錯然タルヲ覺ユベシ。

要スルニ本候補地ハ國立公園トシテ稍々難色アリト雖、ソノ雄大ニシテ原始的ナル點ニ於テ屋島及小豆島ニ勝リ、中國地方ニ於テ他ニ有力ナル候補地ナキニヨリ、地理的分布上又土地ノ所有關係等ヨリ適當ナル候補地トシテ推擧セラルベキモノトス。

四、施設並ニ利用ノ現況

大山寺參詣客ハ年二十五萬ト稱セラレ、宇大山ニ於ケル旅舍十二、寺坊十アリ。

旅舍全體ニテ三百人ヲ收容シ、一寺坊八十人乃至百人ヲ宿泊セシメ得ベシ。

米子ヨリ大山驛ヲ經ハ宇大山ニ至ル自動車道(約五里)設ケラル、外、坊領道、川床道、溝口、湯原、茅部道アリ。

大社ノ參拜者ハ年三、四十萬ニ達シ、其ノ大半ハ之ヨリ更ニ一畑藥師、美保之關等ヲ歷訪スルヲ常トシ、一畑藥師ハ年十四萬、美保之關ハ年十三萬乃至十八萬ニ上リ、之等各地ハ鐵道汽船、自動車等ノ交通機關ノ連絡アリ。遊覽系統ノ延長實ニ百哩ニ及ブベシ。然レドモ鰐淵寺、立久恵、枕木山等ノ訪客ハ之ヨリ遙カニ少ナク、且ツ利用ハ地方的ニ局限セラル、傾アリ。

大山モ亦風景ノ素質ヨリシテ自ラ遊覽系統上獨立シタル位置ニ在ルモノト云フベク、登山其ノ他風景利用ノ現狀ヨリ見レバ、其ノ誘致區域ハ比較的狹小ナル範圍ヲ出デズ、近時**スキー**術ノ發達ニツレテ大山並ニ蒜山ハ却テ冬季間遠隔地ノ利用者ヲ誘致シツ、アリ。結局將來ヲ期待セラル、風景地トイフベシ。

五、國立公園トシテノ計畫

以上ノ見地ヨリシテ、大山ニ關シ差當リ必要ナル計畫ヲ記セバ次ノ如シ。

現在宇大山ニハ旅館寺坊等アリ、寺坊十三ニテ二三百人ヲ宿泊セシメ得ラルガ故ニ、大山登山者等ニ對シテハ現狀ニテ十分ナルベシ。

宇大山ハ寧ロ避暑地トナシ寂淨寺山、阿彌陀附近ニハ往昔ノ寺坊ノ遺礎多數ニ存スルガ故ニ、之ヲ利用シテ

屋島ヨリ五剣山ヲ望ム

小豆島・神懸山ノ眺望

貸別荘**キヤンプ**等ヲ設クルヲ可トスベシ。

御經塚ハ昔時人家アリタル箇所ナルガ、幕營地、別荘地、運動場、等ヲ設クルニ適スベシ。

米子町ヨリハ字大山ニ自動車道ヲ通ズルモ、此ノ一線ニテハ不足ナルヲ以テ、御來屋ヨリ坊領ヲ經テ字大山ニ至ル坊領道、同線東高田ヨリ分岐シテ御經塚ヲ經、字大山ニ至ル線等ヲ自動車道トナシ、三朝、關金方面ト大山トノ連絡ナルヲ以テ川床、御經塚、三朝間ヲ自動車道トナシ、又三朝、關金ト江尾、根雨トヲ連絡シ、蒜山一帶ノ高原ヲ夏冬ノ大運動場、及避暑地トシテ開拓シ、旭川ニ沿フ湯本其ノ他ノ溫泉ヲ開發シ、岡山方面ヨリノ入園路トナスベシ。

屋島及小豆島國立公園候補地

一、調査區域　香川縣小豆郡小豆島豐島木田郡屋島及五劍山ヲ包括スル區域ニシテ香川縣小豆郡及木田郡ニ跨ル。

二、公園區域　區域ノ土地ハ大部分民有ニシテ廣キ公園區域トシテハ屋島臺、船隱、御殿、篠尾等ノ國有林併セテ約五八〇町歩、五劍山ヨリ北方遠見山、龍宮山ニ至ル山地、小豆島ニ於ケル神懸山、碁石山等ノ公有林約一、三五〇町歩ヲ併セタルモノヲ採ル。然レドモ國立公園トシテ最モ適當ナル區域ヲ選ブトセバ、屋島臺六〇・〇町歩及神懸山景勝地區六〇〇町歩ナルベシ。

三、國立公園トシテノ素質　由來瀨戶內海ノ優雅明媚ナル風光ハ內外人ノ共ニ歎賞措カザル所ナルガ、就中小豆島、屋島、五劍山一帶ハ之ガ一代表風景ナリト謂フヲ得ベシ。內海四近ニハ大阪、和歌山、神戶、德島、高松、岡山、廣島、下ノ關、別府等ノ諸都市所在シ、之等各都市ヨリハ水陸ノ交通至便ニシテ容易ニ利用セラルヽ位置ニアリ。加フルニ琴平、鳴戶、祖谷、嚴島、面河、劍山、石槌山、別府、道後等ノ參詣地、風景地、

登山地、溫泉地等トモ關聯シテ、同一遊覽系統上ニアリ。區域ヲ構成スル地質ハ其ノ下部ハ花崗岩ヨリ成リ、ソノ上部ヲ形成セル集塊岩ハ神懸山、五劍山等ヲナシ、又屋島、豊島ノ壇山等ハ熔岩臺地ノ地貌トシテ最モ顯著ナル特色ヲ示ス。集塊岩ハ侵蝕ノ結果奇拔ナル山容ヲ呈シ、神懸山洞雲山、五劍山等ハ之等ノ奇峯、石柱或ハ洞門等ノ奇景ニヨリ著名ナリ。而シテ神懸山ハ妙義山ト東西並稱セラレ、之ハ海ヲ背景トセル點ニ於テ特色アリ。屋島ノ熔岩臺地ハ內海ノ明媚雄大ナル風光ヲ展望スベキ絶好地點ニシテ、附近ニ於ケル屋島合戰ノ史蹟ト共ニ夙ニ著名ナリ。至ル處眺望ノ得ラルルコトハ、區域ノ一特色ニシテ、屋島臺ノ外五劍山、神懸山中星ケ城、四方指ノ仙多峯等何レモ出色ノモノトシテ擧グルヲ得ベシ。

區域ノ勝景ハ尙之ニ止ラズ。山裾、沿岸一帶ノ風光亦頗ル賞スベキモノ尠カラズ。小豆島、小江ノ瀨戶、淵崎豊島、宮崎等名勝トシテ推スニ足ルベシ。

氣候ハ大阪、神戶、廣島等ト年中大差ナキモ、唯夏季ニ於テ內海通有ノ凪ノ現象起ルト、冬季西風ノ卓越スルヲ多少缺點トスルモ、遊覽上主トシテ利用セラルヽハ春秋二季ナルガ故ニ、甚ダシキ支障トナラザルベシ。

區域ハ海ノ風景ヲ主タル要素トナス點ニ於テ、我ガ國立公園候補地中唯一ノモノナルガ、小豆島ノ最高地點ハ海拔八一七米、五劍山三七〇米屋島臺ハ二九三米ニシテ、山腹ハ所々斷崖絶壁ヲ顯シ、屋島ノ頂上ヲ除イテハ神懸山、五劍山、洞雲山、壇山、靑門山、瀧山等ハ臺地頂上何レモ狹隘ニシテ、併モ其ノ周圍ハ斷崖ニテ圍マルヽヲ以テ、滯在シテ充分風景ヲ享用セシムルニ足ル設備ヲナス餘地少シ。又山中湧水ニ乏シキヲ缺點トスベシ。五劍山ノ北方、御殿、越浦、江ノ濱、豊島ノ宮崎等ノ海岸ハ海水浴場トシテ適シ、小江ノ瀨戶、蕪崎附近ハ釣魚ニ好適ナルガ、之等ハ何レモ一部ノ利用ニ過ギザルベシ。要スルニ區域ハ水陸相連絡スル廻遊施設ニ主力ヲ傾クルヲ以テ眼目トスベシ。

四、施設並ニ利用ノ現況

屋島臺ハ香川縣ニテ公園的施設ヲ進メツヽアルガ、最近屋島登山鐵道開設セラレ屋島臺ノ南嶺及北海道、見晴臺等既ケラレ、現在一、二ノ旅館アルモ、尙此ノ他**ホテル**貸別莊等ヲ設クル計畫アリ。

神懸山ハ神懸山保勝會ノ所有セル土地約四〇町歩アリ。同會ニ依リ東谷、本谷ノ廻遊道路改修セラレ、見晴臺、休憩所等設ケラレ、全山ニ亘リテ風景ノ保護ト開發トニ貢獻セシ所勘カラズ。五劍山ハ屋島臺ト相對シ眺望屋島ニ讓ラザルガ、八栗寺マデ參道ヲ通ズ。之ヨリ頂上ハ一ノ行場ト見ル可ク、鐵鎖、鐵梯ヲ懸ク。八栗寺ノ門前ニハ數箇ノ旅舍アリ。

屋島、五劍山ハ高松ヨリ屋島遊覽電車、省線高德線及自動車ヲ通ズ。小豆島內ハ福田、大部間ノ車道ガ完成セラレザル外、主タル路線ハ自動車ヲ通ジ、又大阪商船及尼ケ崎汽船部等ノ航路ハ高松、坂手、土ノ庄、北浦其ノ他小豆島沿岸各地ヲ經由ス。小豆島八十八ケ所ハ、之ヲ一巡スルニ約五日間ニテ足ルヲ以テ、遍路者ノ數年々十萬乃至十五萬ニ上リ、之ガ爲巡歷路ハ遍ク全島ノ勝景ニ及ビ、從ツテ旅舍モ行渡リ、遍路者ニ對シテ特

阿蘇北方外輪山ヨリ五岳ヲ望ム



阿蘇山・中岳噴火口

ニ極メテ安價ニ宿泊セシメ居レリ。而シテ瀬戸内海各地ヨリ神懸山屋島ノ遊覽ヲ爲スニハ、一日或ハ二日ノ休日ヲ利用スルノミニテ充分ナルニ依リ、近時ハ公休日ヲ利用シテ來遊スル者多數トナリ、神懸山ニ於ケル遊覽者ノ數ハ約五萬ナリト云ヒ、屋島ニ於ケル遊覽者ハ少クトモ三十萬ニ達スト信ゼラル。五劍山ノ參詣者ノ多數ハ遍路及信仰ニ依ル者ナルガ、之モ年二十萬ヲ超ユト云フ。然レドモ將來琴平善通寺等ノ遊覽者年七、八十萬ヲ本公園ニ誘致スルハ、極メテ重大ナル活問題トナスベシ。

五、國立公園トシテノ計畫　本區域ハ上述ノ如ク今日既ニ民衆的ニ施設利用セラレテ、一大遊覽地ヲナセルガ故ニ、今後ノ國立公園計畫ニ就テハ、特ニ瀬戸内海沿岸各地方ト聯絡ヲ計リテ、海ノ大公園ノ中心地トナサシムル樣施設ノ充實ヲ要ス。殊ニ内外人對手ノ完備セル交通宿泊ノ施設ニ到リテハ、將來ニ期待スベキモノ尠ナカラズ。特ニ海上ノ交通系統ノ發展ハ、本公園ノタメニ最モ重要ナル條件ナリトス。

尙本區域ニアリテハ風景ノ保護ト改良ニ就テ充分ナル方法ヲ講ズルコト頗ル緊要ナリトス。

阿蘇國立公園候補地

一、調査區域　阿蘇山ヲ中心トシ、外輪山ニテ抱擁セラルヽ一圓ノ地ト、外輪山ノ外方裾野ノ一部ヲ併セタル阿蘇郡一圓ト菊地、上益城二郡ノ一部ニ亘ル。

二、國立公園區域　阿蘇五岳ノ大部分ト外輪山ノ內外傾斜地ノ大半トハ公有地ナルガ、外輪山西北部ニハ所謂深葉國有林、南部ニハ大矢國有林アリ。五岳ト外輪山トノ間ヲ占ムル平坦部ノ大半ハ私有地ニシテ、公園區域ニハ包擁シ難シ。

本風景地ノ中心タル五岳ノ森林原野ノ合計ハ一二、五〇八町歩ニシテ、內私有地ハ三、五一四町歩、其ノ他ハ凡テ公有若クハ國有トシ總面積約七萬五千町歩トス。

三、國立公園トシテノ素質　阿蘇山ハ九州ノ正中ニ位シ、本區域ヲ中心トシテ西ニ隈府、熊本、大津、南ニ御船、濱町、馬見原、東ニ竹田、久住、北ニ宮ノ原、森、日田等ヲ繞ラシ、尙廣ク遊覽系統上ヨリスレバ、大分縣ノ耶馬溪、別府、大分、竹田、久住、九州**アルプス**、宮崎縣ノ祖母山、蘇陽峽、高千穗峽、延岡、長崎縣

ノ雲仙岳トモ密接ナル關係ヲ有ス。

本風景地ハ熊本市ヨリ出入スルヲ表玄關トシ、市ヨリ分岐スル豊肥線ハ區域ヲ貫イテ竹田町、大分市ト直接聯絡セリ。又支線トシテ南郷谷ヲ貫イテ高森ニ至ルモノアリ。本線ハヤガテ神都高千穗峽ヨリ延岡ヘ延長ノ計畫ナリトス。地方自動車ノ交通ハ至便ニシテ四通八達ノ狀態ナリ。

地方ハ凡テ世界的火山所謂大阿蘇ノ構成スル火山型風景ニシテ、噴出ニヨル單峯ノ單純ナル地形ヲ現出シタルガ、後陷落ニヨリ世界第一ト稱セラル、一大**カルデラ**ヲ形成シタルモノト**想像**セラル。而シテ今日阿蘇山ハ外輪山トソノ中央ニ噴出シタル五岳ヨリ成ル稍々複雜ナル二重式火山ニシテ、外輪山ハ火口原乃チ阿蘇谷及南郷谷ヲ拔クコト二三千尺、周圍三十里ノ絶壁ヲ環狀ニ繞ラシ、雄渾無比ノ偉觀ヲ呈ス。

火口岳ハ高嶽、中嶽、烏帽子嶽、杵島嶽、根子嶽等所謂五岳其ノ他ニシテ高嶽最モ高ク海拔一、六〇〇米ニ達シ、險峻ニシテ登山家ノ好試鍊場ヲナシ、妙義式高峯タル根子嶽ト並ビ稱セラル。中嶽ハ現在活動シツヽアルモノニシテ、噴火口ノ壯觀ヲ以テ知ラル。烏帽子岳ハ千里濱ヲ擁シテ南郷谷ニ臨ミ、眺望雄大ヲ極メ、杵島嶽ハ舊噴火口ヲ頂キ、一方ニ同ジク千里濱ヲ抱キテ阿蘇谷一圓ヲ望觀シテ絶景ナリトス。火口瀨タル黑川ト白川トハ夫々阿蘇谷ト南郷谷トヲ貫流シテ立野ニ於テ會シ、外輪山壁ヲ破ツテ西方熊本平野ニ流下ス。途中黑川ニ數鹿流瀧、白川ニ鮎歸瀧ヲ懸ケ、何レモ名瀑タリ。

外輪山內ニハ到ル處、溫泉湧出シテ盛大ヲ極メ、就中烏帽子岳中腹ノ湯谷、垂玉、地獄等ハ眺望ヲ以テ顯ハレ、戸下、栃木ハ白川ノ溪流ニ臨ミ、北向山國有保護林ニ面シテ風景絶佳ナリ。平坦地ニテハ內牧町ノ溫泉八箇所湯量最モ豊富ナリトス。以上各溫泉ハ凡テ湧出量多ク、溫度モ高クシテ、將來設備擴張ノ餘裕アリ。

阿蘇盆地ハ海拔四、五百米ニシテ、少クモ熊本地方ニ比スレバ二、三度ハ低ク、夏季ノ避暑地トシテモ適當トス。殊ニ湯谷ハ位置高ク少クモ五、六度ノ差ヲ示シ、最モ冷凉ナリ。中岳山上ハ更ニ數度低ク、盛夏ト雖モ暑熱ニ困シムコトナシ。

山上湧水少キヲ缺點トスルモ、中腹ニハ十分ナル湧水アリ。更ニ盆地ニテハ湧水頗ル豊富ニシテ、且ツ淸冽ヲ極メ、ソノマヽ飮用ニ適ス。

阿蘇ノ地ハ根子岳、高岳及外輪山ノ一部等ヲ除ケバ、概シテ平夷ナル山岳、丘陵、平原等ニシテ、大部分牧場ヲナシ、乘馬ニハ最モ恰好ナリ。阿蘇山ハ森林ニ乏シキ恨アレドモ、一度深葉國有林ニ入レバ、鬱蒼タル原始林展開シ、水源ニ源ヲ發スル溪流ハ瀑布、淵湍ヲ連ネテ、風光眞ニ絶佳、本邦有數ノ溪谷トイハル。其ノ他外輪山ノ裾野ハ所謂波野原ノ名ニ背カズ、本邦火山裾野中雄渾ナルコト無比トイフベク、遠ク五岳、九重、祖母等ノ三名山鼎座シテ眺望セラル。

四、施設並ニ利用ノ現況

宿泊施設ハ阿蘇盆地及烏帽子中腹ノ各溫泉場ニ於テ經營セラレ、戸下、栃木等相

當設備ノ完備セルモノアリ。然レドモ外客ヲ收容スルニ足ルモノ、皆無ナルハ遺憾トスベシ。旅館、野營場其ノ他宿泊地ニ關聯シテ野外ノ運動、娯樂設備ニ就キテモ殆ンド云フベキモノナシ。將來**テニスコート**、乘馬場、**ゴルフ**場、水泳場等ノ設備ヲ要スベク、登山歩道山小屋ヲモ增設スベキナリ。

本區域內ノ利用ノ狀況ヲ見ルニ、噴火口ヲ有スル中岳ニ日歸リ登山スルモノ最モ多ク、一ケ年總數恐ラク數十萬ニ達スル見込ミナリ。外輪山上大觀峯ノ登山者亦次第ニ多キヲ加フ。高岳、根子岳等ハ一部登山家ノ利用スルノミニシテ、杵島岳ノ如キ一般探勝ニ適スルモノモ、殆ンド利用ヲ見ザルハ寧ロ意外ナリトス。中岳登山ハ坊中ヨリスルモノ大部分ヲ占ム。外輪山ノ周廻ニハ興味アルモノ多キモ、未ダ殆ンド行ハレザルニ近シ。溫泉ノ利用ハ盛大ナレドモ、利用ノ狀態ハ一般溫泉地ニ於ケルト同一ニシテ、改良ノ餘地尙ホ少シトセズ。

要スルニ阿蘇風景地ハソノ天然ノ素質ノ優秀ナルニ拘ハラズ、施設並ビニ宣傳宜シキヲ得ザルタメ、今日未ダ十分ナル利用ヲ見ザル有樣ナリトス。殊ニソノ風景ノ世界的ナルニ拘ハラズ、遠隔地方ノ遊覽者ヲ誘致スルコト比較的少キヲ認ム。

五、國立公園ノ計畫

阿蘇國立公園ノ計畫ハ先ヅ其ノ大部分ヲ占ムル公有地ヲ糾合シテ風景ノ保護並ニ開發ニ必要ナル施設ヲ講スルヲ以テ最大急務トスベシ。而シテ之ガタメニハ土地所有者ノ十分ナル理解ノ下ニ、ソノ經濟ト風景トノ目的ヲ兩立セシムルガ如キ取扱ヒヲ行フヲ要ス。

一帶ノ風景ヲ完全ニ探勝セシムルニハ、尙ホ自動車道路ノ開鑿ヲ要スベク、中岳登山道路及中腹溫泉地聯絡道路等ハ最モ急ヲ要スベシ。

次ニハ外輪山中二重峠ヨリ坂上ニ至ル北半分ヲ廻遊セシムル廻遊道路、隈府ヨリ深葉山ヲ貫キ大觀峯ニ出ヅル道路、ヤガテハ南鄕谷ヨリ直チニ南方外輪山ヲ越エテ濱町ニ聯絡スルモノ、及ビ阿蘇ト九州**アルプス**トヲ結合スルモノ等將來大成セシムベキモノトス。

宿泊施設中內外人ヲ相手トスル**ホテル**ヲ山上噴火口附近或ハ中腹溫泉場ニ於テ經營シ、之ヲ阿蘇探勝ノ根據地トナシ、夫々五岳ヘノ登山ヲ容易ナラシムベシ。山麓各溫泉場モ夫々近代的設備ノ改善ヲ要スベク、公衆浴場、水泳場、**テニスコート**場、其ノ他ノ休養娯樂設備ヲ完備スベシ。避難小屋ノ增設、**キヤンプ**場ノ新設等モ追次必要ナリトス。

雲仙ゴルフ場

雲仙公園新湯

雲仙國立公園候補地

一、調査區域　長崎縣溫泉公園ヲ中心トシ、島原半島一圓即チ南高來郡一帶ニ亘ル。

二、國立公園區域　北方烏甲山、南方高岩山、東方眉山ヲ含ム約七千町歩ヲ最モ適當トス。大部分ハ國有林ニシテ公有地私有地之ニ亞グ。國有林中溫泉火山ノ最高峯タル普賢岳（一、三六〇米）ヲ中心トスル五四四町歩ハ保護林トシテ設定セラル。又新湯附近ノ地獄盆地、六、七十町歩ハ長崎縣立溫泉公園トシテ經營セラル。之ニ隣接スル古湯、小地獄等ノ一部ノミハ私有地トス。

三、國立公園トシテノ素質　溫泉岳ハ溫泉火山ト呼バルヽ、複雜ナル火山ノ總稱ニシテ、千々石岳（九六〇米）九千部山（一、〇六二米）、地獄火山、普賢岳（一、三六〇米）等ヨリ成リ、數多ノ峯面群立シ、雄大ナル輪廓ヲ示セリ。地獄火山ハ平坦ナル火口內ニ多數ノ噴氣孔溫泉群ヲ有ス。山上ニハ地獄火口ノ外、札ノ原、田代原、寶原、空池原等ノ平坦ナル高原地形處々ニ展開シ、叢林草原牧場等之ヲ裝ヒ、平和ナル景觀ヲ呈ス。

溫泉ノ躑躅ハ古來有名ニシテ廣ク全山ニ分布シ頗ル壯觀ヲ現ハシ、紅葉、霧氷等四季夫々ノ美觀ヲ添フ。又山

上ノ眺望ハ殊ニ誇リトスル所ニシテ、四面ノ海洋ヲ隔テ、阿蘇、霧島、天草列島等九州ノ山河ヲ收ムルヲ得ベシ。前記普賢岳ヲ中心トスル一帶ノ天然林ハ特有ノ景觀ト生態トヲ表シ、保護林ヲ設定セラレ居レリ。一帶ハ同時ニ保存法ニヨル指定地タリ。

溫泉岳ノ中心タル地獄盆地ハ海拔約二千尺、夏季ノ氣溫平均約二十度ニシテ、箱根ト等シク、長崎市、鹿兒島市ヨリハ約五度低ク上海、香港、**マニラ**、**シンガポール**等ヨリ五度乃至七度低シ、コレ南洋、南支那ノ避暑客ヲ吸引シツツアル所以ナリ。

冬季ノ氣溫ハ平均二・三度ナルガ、絹笠山山頂ニアリテモ最低氷點下約一〇度ニシテ、殆ンド積雪ヲ見ルコトナク、冬季ト雖モ普賢岳其ノ他ノ登山行ハレツツアリ。

地獄盆地內ノ熱泉、噴氣孔等ハ何レモ九〇度以上ノ高溫ニシテ、一部ハ新湯、古湯及ビ小地獄各溫泉場ノ源泉トシテ利用セラレツツアルモ、此ノ他將來泉源トシテ利用セラレ得ルモノ多數ニ存在セリ。且ツ地獄盆地ノ周圍ニ接近シテ別所、寶原、札ノ原等ノ平地アルヲ以テ、現在ノ設備ヲ擴張シ得ベキ見込ミアリ。之ニ小濱溫泉及ビ島原附近ノ海岸ヲ加フル時ハ、本邦屈指ノ保養地タルヲ期シ得ベシ。

尙溫泉岳ノ周圍ニハ島原半島ノ沿岸ヲ繞リテ千々石、富津、國崎、岩戸山、口之津、菖蒲濱、九十九島、神代等稱ス可キモノ多シ。加フルニ溫泉岳ハ四隣ニ多良岳、阿蘇山、富浦等ノ勝景地、長崎、熊本、久留米、大牟田等ノ諸都市ヲ控ヘ、九州西部ニ於ケル水陸ノ交通遊覽系統ヲ東西南北ノ連絡セルノミナラズ、上海、香港等南支、南洋方面ニモ直面シ、其ノ位置亦絕好ナリ。

四、施設並ニ利用ノ現況

區域ハ溫泉地、避暑地、遊覽地トシテノ顯著ナル發展ヲナセルガ、內地在住外人ノ外上海、香海、**マニラ**等ノ外人避暑客ハ、最近激增シツツアリテ、**ホテル**ハ新湯ニ七戶、其ノ收容力約六百人ニシテ、七、八、九月ハ之等外人避暑客ニ依リテ占メラル。外人宿泊者ハ昭和二年ニ一、二一二人ニ達ス。邦人ハ十、十一月最モ多ク、長崎及ビ熊本地方ヨリノ來遊者大多數ヲ占メ、亦日歸リ遊覽者頗ル多數ナリ。日本旅館ハ新湯、小地獄、古湯ヲ併セテ十八戶ニシテ、其ノ收容力約三百人トス。而シテ溫泉岳ノ利用者ハ年凡ソ十三、四萬ニ達スルモノト推算セラル。

五、國立公園トシテノ計畫

長崎縣ハ現ニ新湯附近約二〇六、〇〇〇坪ヲ縣立公園トシ、外ニ空池原ニ五一、三四〇坪ノ**ゴルフ**場ヲ設ケ、小濱、千々石及ビ島原ヨリ溫泉ニ至ル道路、溫泉ヨリ諏訪池ニ至ル道路ノ開鑿ヲナス等大公園トシテノ施設ヲ進メ來レリ。而シテ溫泉岳內外ノ交通關係ハ今日既ニ殆ンド遺憾ナキ域ニ達セリ。

區域ハ年々多數ノ外人避暑客ヲ迎ヘツ、アルガ、今後一層海外遊覽避暑客ヲ誘致スル施設ヲ充實シ發展セシメ、特ニ外人向キノ設備ヲ主トスル地區ヲ新設スルヲ可トスベシ。公園ノ中心タル新湯ハ**ホテル**其他現在ノ施設ヲ改善スル外、擴張ノ餘地ナカル可キヲ以テ、今後ハ別所附近ニ新ニ、**ホテル**、貸別莊、溫泉浴場等ヲ設クルヲ

霧島山・御鉢ト高千穂峯

霧島山・御鉢ヨリノ眺望

適當トス。猶將來小地獄附近ヨリ寶原ニカケテ避暑、入湯等ノ施設ヲ擴張ス可シ。又現在縣立公園區域外ノ國有林ニ屬スル山岳等ニ對シテハ、之ヲ登山其ノ他ノタメニ施設スル必要アリ。更ニ進ンデハ島原半島沿岸ヲ一週スル觀光道路ヲ設ケ、小濱、島原其他ニハ休養享樂施設ヲナス等內外ニ亘リテ風景施設ノ完成ヲ期スルヲ要ス。

霧島國立公園候補地

一、調査區域　北方白鳥溫泉ヨリ南方霧島神社、東方御池ヨリ西方岳ノ湯ニ亘ル、宮崎縣西諸縣郡及鹿兒島縣始良郡ニ跨ル霧島火山一帶ノ地トス。

二、公園區域　北方飯盛山、東方夷守岳、御池、南方霧島神宮、西方霧島溫泉、湯ノ池、岳ノ湯ニ亘リ、殆ド全霧島火山群ヲ包括シタル約二萬二千町歩ノ區域ヲ適當トス。此ノ內韓國岳、大浪池ヲ中心トスル約一、三五八町歩ハ農林省所管ノ保護林ニシテ、其ノ他大部分ハ國有林ニ屬シ、一部ハ霧島神社保管林トス。

三、國立公園トシテノ計畫　霧島火山群ハ韓國岳、高千穗峯、新燃鉢、大浪池、御鉢(活火山)等數多ノ小圓錐火山(最高韓國岳一、七〇〇米)ノ集合ニシテ、延長二十粁ニ亘リ、之等ノ圓錐火山ハ山躰ニ比シテ著シク巨大ナル火口ヲ頂キ、大浪池ノ如キハ扁平ナル山躰ヲナスモ、高千穗峯、御鉢ノ如キハ傾斜三十度ニ及ビ、鋭尖ナル形容ヲナセリ。之等巨大ナル火口內ニ湛ヘラレタル淸美ナル湖水ハ、六觀池、御池等ノ如ク火口ノ內壁深ク急斜シテ、密林ニ蔽ハルヽヲ以テ、極メテ幽邃ナル境地ヲナセリ。然カモ之等火山ノ展開スル裾野ハ、韓國岳、

御鉢ノ夫ノ如ク、其ノ曲線頗ル優美ナルモノアリ。裾野ニハ高原比較的ヨク發達シ、宏濶ナル地形ヲ作レリ。之等火山ノ裾野ヲ包ム森林ノ下部ニハ暖帶ヨリ溫帶ニ移ル美シキ天然林相ヲ見、大浪池、韓國岳、不動池附近ニハ**キリシマツツジ**密生シテ壯觀ヲ呈ス。

霧島山ハ上述ノ如キ特色アル火山景觀全風景ノ基調ヲナシ、湖水、高原、森林等ニヨリ變化ヲ與ヘラレ、優美秀麗ニシテ雄大ナルヲ失ハズ。殊ニ山中ヨリ櫻島、開聞岳等ヲ浮ベタル錦江灣ノ展望ニ至リテハ他ニ類ヲ見ザル所トス。天孫降臨ノ傳說其他興味アル口碑傳說地ニ富ミ、之亦本風景地ニ一段ノ光彩ヲ添フ。

霧島山腹ハ溫泉豊富ニシテ名稱ヲ有スルモノ、ミニテモ二十餘ヲ算シ、其ノ大多數ハ五〇〇米乃至一〇〇〇米ノ高地ニ在リ。榮之尾ニ於ケル昭和三年ノ夏季平均氣溫ハ二〇・二度、最高ハ三〇・二度、冬季平均氣溫五・九度、最低零下六・五度、晝夜氣溫ノ差ハ夏季五度トス。降水量ハ、年三八七一粍ニシテ夏季ニ豪雨アリ。快晴ハ夏季少ナク濃霧比較的多シ。年中殆ド霜ヲ見ルコトナク、雪モ亦稀ニシテ積雪スルニ至ラズ。溫泉ケ岳ヨリ最高氣溫三度高キモ、最低ハ、二度高シ。即チ霧島山腹ハ夏季氣候冷凉ニシテ避暑地トシテ適スルノミナラズ、冬季ニアリテモ又十分利用シ得ラルベシ。

霧島山腹ノ溫泉ハ比較的平坦ナル高原ヲ伴ヒ、將來開發有望ナルモノアリ。之等ハ又容易ニ道路ヲ設ケ得ル利便アリ。

以上ノ如ク霧島山ハ國立公園トシテ極メテ適當ナル候補地ノ一ツトス。然レドモ阿蘇山ノ九州中央部ヲ占ムルニ比スレバ、其ノ位置南方ニ偏セルヲ不利トスベシ。

四、施設並ニ利用ノ現況

溫泉中設備ノ見ルベキハ霧島溫泉ト總稱セラルヽ、明礬、硫黃、榮之尾ノ三溫泉ニシテ、大浪池ノ南西腹ニアリテ霧島山ノ中心地タル位置ヲ占ム。湧出量豊富ニシテ且ツ五ニ數丁ヲ隔ツルニ過ギザルヲ以テ、連絡利用セラル。之等三溫泉ノ宿泊設備ヲ示セバ左ノ如シ。

溫泉名	旅館	間貸宿舍	收容人員	宿泊人員
明礬	一	一四	三七〇	一一、六三〇
硫黃	二	一七	六〇〇	一二、〇〇〇
榮之尾	一	七	二五〇	六、二〇〇

間貸宿舍トハ間貸自炊ノ仕組ニテ宿舍一棟ニ七八室ノ貸間ヲ有スルモノトス。

此ノ他浴客一、〇〇〇以上ニ上ルハ、丸尾、湯ノ谷、新湯、湯之野等ニシテ、宿舍ノ數ヲ揚グレバ次ノ如シ

溫泉名	旅舍	間貸宿舍
丸尾湯	一	二
湯ノ谷	一	三
新湯	一	三

岳ノ湯　一六
湯之野　一四

以上ノ各湯泉ハ主トシテ地方的ニ利用セラレ、車道ハ肥薩線牧園驛ヨリ榮之尾ニ至ル一線設ケラル、ノミニシテ、其ノ他ノ溫泉ハ未ダ交通ノ不便ヲ免カレズ。白鳥溫泉ハ飯野驛ヨリ、岳ノ湯ハ吉松及栗野驛ヨリ、蝦野ハ岳ノ湯ヨリ、山城湯ハ九州種馬所ヨリ、湯之野新湯ハ霧島神宮ヨリ往復シツヽアリ。

登山路ハ火山多數ニシテ足掛リ地亦各所ニアルタメ、路網稍複雜ナレドモ、比較的ヨク備リ高千穗御鉢ハ高原、霧島神宮湯之野ヨリ、韓國岳、大浪池、六觀音池ハ白鳥溫泉、蝦野湯、新湯ヨリ容易ナル登山路設ケラル。

五、國立公園トシテノ計畫　本區域內ノ風景利用上今後溫泉ノ開發セラルベキモノ尠カラズ。霧島溫泉ハ其ノ位置ヨリシテ將來ト雖、中心地タルベキモ、土地狹隘ナルヲ以テ、其ノ南方臺地ニ引湯シテ、利用スベク、此處ニ將來ノ公園大中心ヲ創設スル要アリ。又附近湯ノ谷、丸尾湯、鹽湯、殿湯、栗川湯方面ニ宿泊並ニ運動施設ヲ擴張スルノ要アルベシ。

霧島溫泉ノ東南湯之野ハ、平坦地ヲ擁シ數箇ノ泉源アリ。多少他ト隔絕セル箇所ナルガ故ニ、合宿所、簡易貸別莊等ヲ設ケ、霧島神宮ヨリ自動車道ヲ設ケ更ニ新湯ニ延長スルヲ可トス。霧島溫泉ノ西北ニアル山城湯及

湯ノ池附近ノ多數ノ泉源ハ、未ダ殆ド利用セラレザルモ、開發ノ見込充分ニシテ、殊ニ湯ノ池ノ水ヲ南方傾斜地ニ引キ、此ノ緩斜地ニ於ケル多數ノ沸騰泉ヲ併セテ大浴場、**ホテル**、旅館等ヲ設クベク、九州種馬所ヨリ關平湯ヲ經テ自動車道ヲ設ケ、山城湯、長田平ニ延長セシム。

大浪池ノ北方蝦野附近ハ平坦ニシテ、大浪池、韓國岳、空鉢、不動池、硫黃山、六觀音池等ヲ繞ラシ、霧島山ニ於ケル溫泉中土地最モ高ク、約一、二〇〇米ニ位置スルヲ以テ、形勝ノ地トス。蝦野湯ハ最近湧出衰ヘタルガ、**カサ**湯其ノ他附近ノ泉源ヲ開發シ、浴場、宿舍、野營場等ヲ設ケ得ラルベシ。此ノ他飯野驛ヨリ白鳥溫泉ニ至ル自動車道及吉松驛ヨリ岳ノ湯ニ至ル自動車道ヲ設ケ、白鳥溫泉、岳ノ湯、金湯、湯ノ池、霧島溫泉、湯之野等八〇〇米乃至九〇〇米ノ間ニアル之等主要溫泉ヲ水平ナル自動車道ニヨリ連絡シ、霧島溫泉蝦野間モ亦自動車道トナシ、全溫泉地ノ利用ヲシテ遺憾ナカラシムルニ於テハ、溫泉地トシテモ箱根雲仙、等ニ比シ敢テ遜色ヲ見ザルニ至ルベシ。

霧島山ノ東北面ハ地勢急峻ニシテ、足掛リ地トシテ適當ナル箇所少ナキヲ以テ、此方面ニハ登山設備ヲ容ルヽニ過ギザルモ、森林ノ保存必要ニシテ、小林ヨリ蝦野ニ至ル登山道及大幡池ヲ經テ霧島溫泉ニ至ル登山道ヲ設ケ、夷守岳山麓五五〇米附近迄ハ自動車道ヲ設ケ得ラルベシ。御池、六觀音霧、大幡池ノ附近ハ山小屋、幕營地等ヲ設ケ此種ノ探勝ニモ利便ナラシムルヲ要ス。

〔附〕國立公園候補地面積表

×印ハ水面タルコトヲ示ス
△印ハ縣有地タルコトヲ示ス
●印ハ陸軍用地タルコトヲ示ス

國立公園候補地名	計畫區域面積	所有別面積				
		御料地	國有地	公有地	社寺有地	私有地
阿寒	八四、八〇〇	二四、五〇〇	二六、一〇〇 × 一一、五〇〇			
登別	六、五〇〇	—	四、九〇〇 × 五〇〇			
大沼	一九、四〇〇	—	八、一〇〇 × 一、一〇〇	△ 七〇〇		九、五〇〇
十和田	四七、九〇〇	—	四一、四〇〇 × 五、四〇〇			一、一〇〇
磐梯及吾妻山	六六、三〇〇	—	三四、七〇〇 × 一一、六〇〇	△ 二〇、九〇〇		八、六〇〇
日光	八四、〇〇〇	一一、九〇〇	三一、五〇〇 × 一一、五〇〇	△ 五〇〇	三、八〇〇	三四、七〇〇
富士	(七七、二〇〇 一〇、三〇〇)	(二三、五〇〇 二、二〇〇)	(二、〇〇〇 × 七〇〇)	△ (二五、七〇〇 一一、八〇〇)	(三〇〇)	(三、五〇〇 三、八〇〇)
日本アルプス	二〇四、一〇〇	五、九〇〇	一七四、〇〇〇 × 九、二〇〇	△ 五、八〇〇 一〇、七〇〇	—	七、七〇〇
大雪山及大峯山	三五、四〇〇	四、四〇〇	一、一〇〇 × —	△ 九、五〇〇	—	一九、五〇〇
大屋島及小豆島	一九、三〇〇 (六〇〇 七〇〇)	—	八、一〇〇 × (五三〇)	△ (二〇〇)	—	二、〇〇〇 (五〇〇)
阿蘇	七五、〇〇〇	—	八、一〇〇 × 一、九〇〇	△ 四三、一〇〇	—	二一、五〇〇
温泉	一一、一〇〇	—	八、七〇〇 × 一、一〇〇	△ 一九、一〇〇	八〇	四〇〇
霧島	二二、一〇〇	—	二一、一〇〇 × —	—	—	九〇〇
計	七六四、七〇〇	七二、四〇〇	三九五、八三〇 内 (三六九、四三〇 × 二四、三〇〇 二、一〇〇)	一四五、〇〇〇 内 (三六、四〇〇 × 一八、六〇〇)	四、二五〇	一四七、五〇〇

本表中富士國立公園候補地ト屋島及小豆島國立公園候補地トハ區域ニ箇處ニ分ル、ヲ以テ、夫々面積ヲ分筆シテ示シタリ。

4490
4

昭和五年三月二十七日印刷
昭和五年三月三十一日發行

内務省衛生局

東京市麹町區麹町八丁目一番地
印刷人　杉田彌太郎
東京市麹町區麹町八丁目一番地
印刷所　杉田屋印刷所
電話九段一、一〇二番

編所寄贈
衆議院
6.6.3.
圖書館



正誤表

頁	行	誤	正
二	三	寫眞	雄阿寒湖ヲ望ム
三	八	聚約	集約
四	八	計劃	計畫
一〇	一三	水亨	水亭
一三	六	面積約七一〇町歩	面積約五、四〇〇町歩
一三	九	此西半島	此兩半島
一四	五	西岸絕壁	兩岸絕壁
一七	一	黒石諸温川七里半	黒石温川七里半
一八	寫眞	檜原湖ト盤梯山	秋元湖ト盤梯山
二〇	五	東西君妻火山	東西吾妻火山
三三	一	自動車ヲ通ジ、船津、精進口三合	自動車ヲ通ジ又船津ヨリ精進口三合
三三	二	長尾平ニ至リ、又本栖ヨリ	長尾平ニ至ル自動車道、本栖ヨリ
三八	五	前穂高	東穂高
三八	七	一ノ候	一ノ俣
三九	一一—一二	南穂高	西穂高
四二	三	唐松ニ至ル登山道	唐松岳ニ至ル登山道
四三	六	燕	燕岳
四六	七	西岸緩斜	兩岸緩斜
四七	四	築設サル、堰堤	築設サル、堰堤
四七	一一	途中大澤、山屋平ノ小屋	途中大澤、平ノ小屋
五三	六	最高氣温三〇度	夏季ノ最高氣温三〇度
五九	二	大山驛ヲ經パ字大山	大山驛ヲ經テ字大山
五九	二	溝口、湯原、	溝口道、湯原道、
六〇	一四	阿彌陀附近	阿彌陀堂附近
六二	五	大山トノ連絡ナルヲ以テ	大山トノ連絡必要ナルヲ以テ
六二	七	四方指ノ仙多峯等	四方指、仙多峯等
六二	八—九	小豆島、小江ノ瀬戸、淵崎豊島、宮崎等	小豆島ノ小江ノ瀬戸、淵崎、豊島ノ宮崎等
六二	一四	瀧山等ハ臺地頂上何レモ	瀧山等ハ頂上何レモ
六三	五	南嶺及北海道、	南嶺及北嶺ノ廻遊道、
六六	九	火口岳ハ高嶽	火口丘ハ高嶽
六七	一—二	内牧町ノ温泉八箇所	内牧町ノ温泉十三箇所
六七	一三	烏帽子中腹	烏帽子岳中腹
七一	八	數多ノ峯面群立シ	數多ノ峯頭群立シ
七三	三	香海	香港
七七	二	硫黄	硫黄谷
七七	七	硫黄	硫黄谷
七九	七	自動車道及吉松驛	自動車道及栗野或ハ吉松驛
八〇	面積表	國立公園候補地名 計畫區域面積	國立公園候補地名 計畫區域面積 單位(町歩)
		社寺有地ノ欄	富士(三〇〇—一)
		富士(三〇〇—一)	阿蘇●一、九〇〇
		國有地ノ欄	計●二、一〇〇
		阿蘇 一、九〇〇	
		計 二、一〇〇