



史地小叢書

中國沿革地理淺說

劉麟生編

商務印書館發行


劉麟生編

史地
小叢書

中國沿革地理淺說

商務印書館發行

~~NO. 00158~~



3 0662 5186 3

中國沿革地理淺說

目次

第一章	沿革地理的意義及其應用	一
第二章	中國沿革地理中的重要著作	四
第三章	歷代建都考	九
第四章	歷代政治區畫	二三
第五章	封建與割據	五四
第六章	水道變遷大勢	七〇
第七章	歷史上形勝之地	八一
第八章	隣國及藩邦	一〇五

目次

660
890
2



A 212213

中國沿革地理淺說

第一章 沿革地理的意義及其應用

沿革地理，西人稱爲歷史的地理學。望文生義，便可知道這是什麼學科。換一句話說，沿革地理是用歷史的觀念，來研究地理。再換一句話說，沿革地理是用現在的地理，去研究歷史上的地名。

沿革地理，是東西都有的。不過在我國學術界中，更其注意，我國古代學者，研究一個歷史上的地名，往往費了窮年累月的時日，做了連篇累牘的文章。爲什麼不憚麻煩，用力於此項枯燥無味的工作呢？無非是因爲沿革地理，有他的種種功用罷了。

這學問最大的功用，當然是在史地上，這是明白易見的。研究歷史的人，所遇無非地名人名，而古代的地名，不是名目煩多，新奇不易尋覓；就是與現代的地名，似是而非，給人以錯誤的印象，所以

研究歷史的人，非有研究沿革地理的功夫不可。其次地理家討論到一個現在的地方，也要知道牠歷史上的背景。以前的地方，爲什麼重要？爲什麼不重要等等？所以地理家，更非懂得沿革不可。前牛津大學近世史教授福利曼（F. A. Freeman）於其所著歐洲沿革地理中說：「政治上的地名，與地理上的地名完全不同。前者是隨時變化的，後者是一成不變的。」可以說得是盡其要妙了。

史地本來與各種學科，都有關係的。沿革地理既是歷史的地理，并非一種獨立無助的學科。譬如研究古代經濟的發展方向，文學集中的地方，宗教宣傳的路程，都是靠著沿革地理。比方我們想起陽翟大賈呂不韋，陽翟至少給我們幾分經濟的印象。提起桐城派的古文，桐城至少可以給我們若干的文學餘影。再如我們說到玄奘，我們總要想到天竺國，便要曉得天竺國在什麼地方，餘可以類推了。

研究沿革地理，可以分爲縱的方法，與橫的方法。縱的方法，是以時代爲線索的。譬如說漢代沿革地理，唐代沿革地理。橫的方法，是以種類爲線索的。譬如說歷代都邑考，河道變遷史。研究沿革的，都是用縱的方法，很少用橫的方法。我以為橫的方法，別饒興趣，本書卽是用橫的方法。

研究沿革地理，有種種的困難。讀者試一回想，中國南北朝時代之僑置州郡和歐洲中世紀中之德意志，真是錯綜紛紜。莫衷一是。彭士望敍讀史方輿紀要說道：「識難朗而精；資難敏而決；斷制嚴而難確；心胸闊而難細。」可以見其一般了。

此外還有一事，要附帶聲明的。就是沿革兩字廣義的意義，可以當作「源委」或「淵源」解釋。如說井田的沿革，學校貢舉的沿革，不啻說井田的歷史或學校貢舉的歷史了。

第二章 中國沿革地理中的重要著作

沿革地理，當然不是專指中國而言。但是中國的沿革地理，更是特別重要。所以本書專講中國沿革地理，自然中國人應先研究我們祖宗的舊山河，但是我們還有一層注重的必要。就是我國人歡喜更易名字，又歡喜用古典式的名詞；而古地名的複雜，遠在他國之上。不治些沿革地理，簡直對于古史和古代文學，有無從下手的困難咧。

我國正史中，皆有地志一門，這是研究沿革地理的基本參考材料。地志的內容，精粗不一，現在先引顧祖禹氏的批評：

「地理志始于班固，最爲雅馴。劉昭補後漢郡國，參入古今地名，爲功不少，所惜微有繆誤耳。晉志僅存鄆、郭；齊志略標形似；沈約州郡，詳而未精；魏收地形，穢而不備。隋志兼及梁、陳、齊、周，裨益頗多，而經緯未盡。劉昫唐志，略于天寶以後；歐陽氏略于天寶以前，功過不相掩也。五代史薛志曾見數條，

較歐志無乃過略。與宋志詳略失倫。遼金二志，金志差勝。國初元志，缺漏又在宋志之下也。」（讀史方輿紀要凡例。）

沿革地理，在我國是很發達，可以概見。此外又有很多的專書，專論古代地理。清代盛行考據之學，考證古代沿革，頗多巨著，現在列舉古今最著名的地理學家，和他們的著作。使得有志研究沿革學者，可以按圖索驥，做進一步的研究。下列各書，都是容易看見的本子。

尚書禹貢

周禮職方氏

漢書地理志及其他正史中之地理志

宋法顯佛國記

北魏酈道元水經注

唐玄奘大唐西域記

唐李吉甫元和郡縣志

第二章 中國沿革地理中的重要著作

宋樂史等太平寰宇記

宋馬端臨文獻通考輿地門及四裔門又續通考皇朝文獻通考輿地門及四裔門

宋王應麟通鑑地理今釋

明李賢等一統志

清顧炎武天下郡國利病書

顧祖禹讀史方輿紀要

大清一統志

乾隆府廳州縣志

閻若璩四書釋地

蔣廷錫尚書地理今釋

齊召南水道提綱

李誠萬山綱目

李兆洛五種合刻

歷代地理韻編

皇朝輿地韻編

歷代地理沿革圖

皇朝統一輿圖

歷代紀元編

楊守敬歷代地理沿革圖

現代盧彤中國歷史戰爭形勢圖

童世亨歷代疆域形勢圖附說

日本重野安繹河田熊支那疆域沿革圖附說

箭內互東洋讀史地圖

以上所舉的書，已經是不免掛一漏萬。然而初學之人，決計不能全讀。速成的方法，可先研究禹

貢，再讀嚴禹惇的文獻通考詳節中之輿地四裔二門。讀史方輿紀要中之歷代州域形勢通論，和童世亨的圖，或重野安繹的圖，便可以得著不少沿革地理上的常識了。

第三章 歷代建都考

一國的都城，是一國文明或文化的中心點，不僅是政治上的中心點。歷代建都的沿革，就是歷代文化中心點的遷移。那一種的趨勢，是很值得我們注意的。現在先列舉古代都城所在地，然後觀察其暗示的力量而比較之。

朝 代	都 城	今 地	名
堯	平陽	山西臨汾縣（舊平陽府）	
舜	蒲坂	山西永濟縣（舊蒲州）	
夏	安邑	山西安邑縣	
	帝丘	河北濮陽縣	

秦				周					商	
咸陽	洛邑	大丘	鎬	豐	朝歌	般	耿	相	囂	亳
陝西長安縣	河南洛陽縣	陝西興平縣	陝西長安縣	陝西鄠縣	河南淇縣	河南偃師縣	山西河津縣	河南安陽縣（舊彰德府）	河南滎澤縣	河南偃師縣

東晉	建康	首都江寧縣
西晉	長安	見前
蜀	洛陽	見前
	成都	四川成都縣
(武昌爲行都)		
吳	建業	首都江寧縣
(與譙許昌長安鄴并稱五都)		
魏	洛陽	同上
(時謂長安爲西京洛陽爲東京)		
東漢	洛陽	河南洛陽縣
西漢	長安	同上

北周	北齊	西魏	東魏			北魏	陳	梁	齊	宋
長安	鄴	長安	鄴	洛陽	平城	盛樂	同上	同上	同上	同上
見前	見前	見前	河南臨漳縣	見前	山西大同縣	綏遠和林格爾縣	同上	同上	同上	同上

漢	開封	見前
(石敬瑭徙汴,以汴京爲東京開封府,以洛陽爲西京。)		
晉	開封府	河南開封縣
唐	洛陽	見前
	洛陽(西都)	見前
梁	汴州(東都)	河南開封縣
(京兆河南鳳翔江陵太原爲五都,惟罷置不常。)		
	洛陽(東京)	見前
唐	長安(西京)	見前
	洛陽(東都)	見前
隋	大興	陝西長安縣

周	開封	見前
北宋	開封	見前
<p>(建隆初，以大梁爲東京開封府，洛陽爲西京河南府，真宗建宋州爲南京，仁宗又建大名府爲北京，時謂之四京。)</p>		
遼	臨潢（上京）	熱河林東縣
	遼陽（東京）	遼寧遼陽縣
	大定（中京）	熱河凌源縣
	析津（南京）	北平（當時亦稱燕京）
	雲州（西京）	山西大同縣
西夏	中興府	寧夏省城
南宋	建康	見前

		元				金	
		和林 (和寧)				會寧 (上京)	臨安
		開平 (上都)				臨潢 (北京)	
		燕京 (大都)				遼陽 (南京)	
		北平				大定 (中京)	
		察哈爾多倫縣				大同 (西京)	
		愛山東。				見前	
		蒙古三音諾顏汗東境，額魯特旗內，鄂爾渾河西，杭				見前	
						見前	
						見前	
						吉林阿城縣	浙江杭縣

(金主亮改燕京爲中都大興府)

明	應天府（南京）	首都
清	順天府（北京）	北平
	盛京	遼寧省城
	北京	北平

（上表所注現在的地名，只說其大概情形。其中大半固多與現在都邑所在吻合，間有在現在都邑附近者，不能詳述，因為這太近于專門了。）

讀者觀察現在北平市面的衰落，和南京人滿屋滿的氣象，便知道都城關係的重要了。大概我們可以說：一國文明的集中地，便是都城。所謂文明，連經濟的組織，藝術的研究，風俗的變化等等，都包括在內而言。那麼有幾個都城，其勢力特別偉大呢？先言建都的次數，我們可參看下列的圖解：

中國五大名都之比較

(建都的次數)

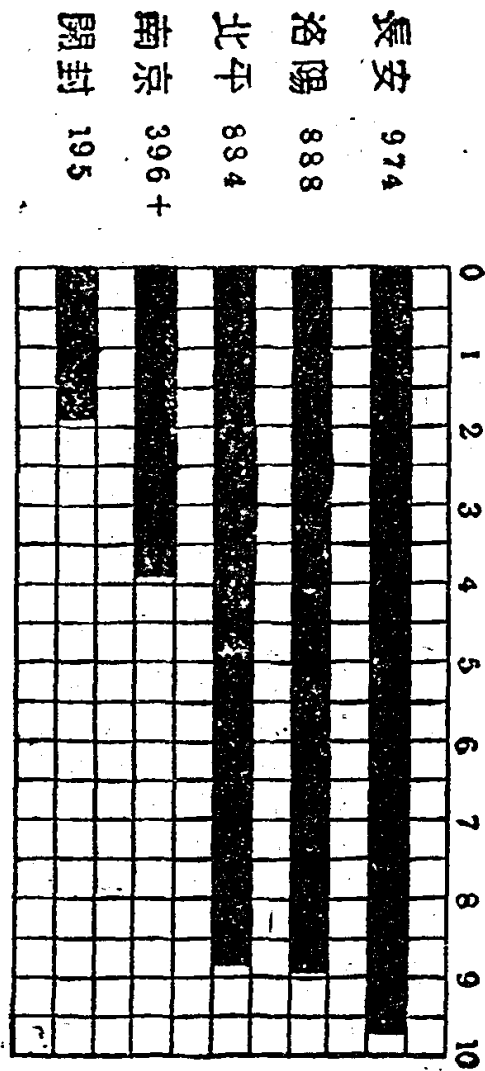
吳	51	周	353	周	525	遼	187	後梁	2
東晉	104	秦	41	東漢	196	金	82	後晉	11
宋	60	西漢	215	魏	45	元	105	後漢	4
齊	24	西晉	4	西晉	49	明	224	後周	9
梁	56	北魏	25	北魏	42	清	269	北宋	169
陳	33	北周	23	隋	13	民國	15	關封	195
南宋	11	隋	24	後梁	14				
明	54	唐	289	後唐	14				
民國	3+								
南京	396+	長安	974	洛陽	888	北平	884		

(以數字代表年)

再比較建都的年數多寡，我們又可以製一圖解如左：

中國五大名都之比較

(建都的年代)



我們看上面的兩個圖解，可以說：南京是一個建都最多的地方，長安是一個建都最久的地方，或者可以無誤了。

五大名都，已如上述。那麼可以論他們的形勢了。古人論調，散在史策中很多，摘錄若干，大可以

爲我們討論的預備。

(一) 長安的形勢 關中阻山帶河，四塞之地。地肥饒，可都以霸。(韓生說項羽)入關而都之，此搃天下之亢而撫其背也。(婁敬說高祖)其以下兵于諸侯，譬猶高屋之上建瓴水。(田肯說漢高祖)長安道里居中，應接近便，從容一處，可制四方。(東漢寇恂)遷河南未已，終當居長安耳。(宋太祖)經營中原，當自關中始。(宋趙鼎)陝西山川形勝，甲于天下，爲自古建都重地。然外虞羌戎之警，內殷資儲之慮，則談邊備議屯政者，往往聚訟焉。而漢唐成轍，固瞭如矣。(顧祖禹)

(二) 洛陽的形勢 左據成皋，右阻澠池，前嚮崧高，後介大河。(西漢翼奉)洛陽居天下中，山河四塞。(西晉時王彌說劉曜)洛陽處四方之中，蓋天下必爭之地也。天下有事，則洛陽必先受兵。(李文叔)古稱陸海，前代英雄，必得此然後可以有爲。(邵氏聞見錄)河南古所稱四戰之地也，當取天下之日，河南在所必爭；及天下既定，而守在河南，則岌岌焉有必亡之勢矣。(顧祖禹)

(三) 南京的形勢 鍾山龍蟠，石頭虎踞。(諸葛亮)經營四方，此爲根本。(晉王導)東南都會，恆在建康。(唐杜佑)建康控引二浙，襟帶江淮，漕運貯穀，無不便利。然必淮南有藩籬形勢之

固，然後建康爲可都。（宋李綱）舉天下形勢而言，關中爲上；以東南形勢而言，則當以建康爲便。（同上）東南形勢，莫重建康，實爲中興之本。（宋張浚）金陵龍蟠虎踞，眞帝王都，願先拔金陵而定鼎，然後命將四出，掃除羣寇，天下不難定也。（馮國用告明太祖）以東南之形勢而能與天下相權衡者，江南而已。（顧祖禹）

（四）北平的形勢 燕京展山帶海，有金湯之固。眞定以北，至于永平，關口不下百十，而居庸，紫荆，山海，喜峯，古北，黃花，險阨尤著。（周洪祖燕京論）建都于燕，有西北之勁，以制東南之饒；亦用東南之勁，以養西北之勁。（劉侗）金陵財賦所萃，幽陵士馬所資。控西北以震疊河山，綏東南以供輸京闕，此成祖繼述之善，冠古鑠今者也。（何居）據天下之脊，控華夏之防。鉅勢強形，號稱天府。召公初封于此，享國八百年。自漢以後，幽燕皆爲巨鎮。契丹女眞蒙古，相繼都燕，而中原受控御者，垂數百年。（顧祖禹）

（五）開封的形勢 陳留天下之衝，四通五達之郊。（酈生說漢高祖）大梁天下之要會也。（石敬瑭說李嗣源）北據燕趙，通江淮，水陸都會，形勢富饒。（晉桑維翰）洛陽險固，汴爲四戰之

地。太平宜居汴；卽有事，宜居洛陽。（宋范仲淹）國家都汴，恃河北爲固。（岳飛說張所）都汴者，以輓輸便利爲美談。雖然，蘇代有言，決滎口，魏無大梁。言建都者，其亦鑒于往事哉。（建都議）

讀了上文，已可以約略知道古今建都的得失了。建都的得失，無非看都邑的形勢。形勢是歷代建都的主要原因，然而我們要知道：形勢不是絕對可以靠得住的。古人說得好：「在德不在險。」又說：「險不可恃。」政治如果不清明，組織如果不良善，軍備防禦如果不充足，那就有好的都邑，也是無用的。試觀建都關中的，也興亡不定，可見得建都得失是很難說了。

其次要知道都邑的形勢，是隨時可以變遷的。大概古今中外建都的理由，不外乎（一）政治上可以控制一切，（二）交通上來往便利，（三）經濟上可稱繁富之區，（四）地形上有險可守。除了第四層是天造地設，無可移動外，其餘是基本于人類的行爲，不是一成不變的。譬如北平在上古史中，沒有建爲國都的。後來居然有一千餘年的建都歷史。這不是古人所想得到的。「察往知來」是祇有相對的價值了。

討論歷代建都的專書，有顧炎武先生的歷代地宅京記，四庫全書總目稱其「各按時代，詳

中國沿革地理淺說

載本末，徵引詳博，考據亦頗精審。」全書共二十卷，前二卷爲總論。

第四章 歷代政治區畫

研究歷代政治上的區畫，有可以注意的二點：（一）政治區畫的單位，（二）政治區畫的大小。

先說單位，最早的單位是州。馬端臨在他的文獻通考輿地門序中說：「昔堯時禹別九州，至舜分爲十二州，周職方復分爲九州，而又與禹異。」

這可以看見政治區畫上最早的沿革了。第二次對於政治區畫的大改革，是秦始皇統一之後，分天下爲三十六郡。後又加到四十郡。春秋之時，郡屬于縣，這時候以郡統縣，所謂兩級制度是也。西漢以郡統治縣和國，仍是仿照秦的制度。到漢武帝置十三部，以刺史統之，而不常所治。東漢則各有專治，最後刺史一律改稱州牧。于是郡縣之上，又加了一級了。

從三國到隋，州都是最大的政治區畫。魏有州十三，吳有州五，蜀有州三，晉分州十九，宋有州二

十二，齊有州二十三，梁有州二十三，陳有州四十二。南渡以後，僑置州郡，建治不常，紛紜達于極點。這是治沿革學者的不幸。馬端臨氏說得好，可爲舉一反三之助。

「姑以揚城言之，自漢以後，或治歷陽，或治壽春，或治曲阿，或治合肥，或治建業，而唐始治廣陵。至南北分裂之後，務爲夸大，僑置諸州。以會稽爲東陽，京口爲南徐，廣陵爲南兗，歷陽爲南豫，歷城爲南冀，襄陽爲南雍。魯郡在禹迹爲徐州，而漢則屬豫州。所領陳留，在禹迹爲豫州，而晉則屬兗州所領。離析磔裂，循名失實，而禹迹之九州，彌不可復考矣。」

北魏初年，有州三十八，後來增到一百一十一。北齊有州九十七，北周有州二百一十一，可以看得見。州雖然是政治區畫中單位，可是由大而小了。

隋文帝統一天下，廢郡置州，這是我們應該特別注意的。因爲後來煬帝改州爲郡，很可以表現州郡漸漸變成爲相等的單位，實在是起于隋了！

唐太宗併省州縣，分天下爲十道，道之下有州，州之下有縣。于是古代最大的政治區畫名稱，——州，——便降居第二等位置了！現在看史書所記，便可知道這個大變化的經過情形。

「隋末羣雄競起，互相分割，建置紛然。唐興，因而不改，其納地來歸者，亦往往割置州縣以寵祿之。由是州縣之數，倍于開皇大業間。貞觀元年，以民少官多，思革其弊，命大加併省，因山川形便，分爲十道。」

明皇時代，分爲十五道。六都護府，十節度使。其後紛紛設立節度使，最多的時代，有四十七。（李吉甫元和郡縣志）于是政治區畫大紊亂了。

後梁有州七十八，後唐有州一百二十三，後晉有州一百零九，以燕雲十六州賂契丹（今河北山西北方）種下了無窮的禍患。後漢有州一百零六，後周有州一百十八，都是採用兩級制了。

宋初因唐朝的制度，分天下爲十五路，各置轉運經略安撫等使統之。神宗時，分天下爲二十三路。徽宗時，增至二十六路。路之下，有府，州，軍，監，府，州，軍，監四種之下，各領縣若干。大抵府州領縣較多，軍監領縣較少。三級制的繁複，可謂到極點了。

遼有府六，部族五十二，屬國六十。金有五京，十四總管府，是爲十九路。此外間散府，節鎮，防禦郡，刺史郡，軍，縣，城，塞，關，堡，鎮，其繁複亦不減于宋了。

元世祖平宋之後，置中書省一行中書省十一。于是最大的政治區畫，叫做省，至今未有改變了！省之下，區畫如何？請看續文獻通考的敘述：

「大抵以路領府，府領州，州領縣，或有府視路而不隸路，又有府與州皆不隸路，而直隸省者。此又郡縣之一變，而後世幾不能越其範圍。有其舉之，莫之能廢，勢使然也。」

元人的制度，是四級制度，也可謂之爲虛五級制度。政治區畫的演進，是愈演愈繁複了。後來明朝的布政使司，（有人稱之爲分省）清朝的省，都是行中書省的遺意。可見得元人政治區畫影響之大了。（讀史方輿紀要引顧氏說，謂明建布政司，卽唐虞分州建牧之意，監數代而得其中，非襲元人舊稱。）

明初建布政司十三，又于邊疆置行都指揮使司七，中葉以後，分版圖爲直隸二，承宣布政司十三，又設九邊，以衛中夏。省之下有道，道之下有府州，府州之下有縣。此外有都指揮使司，宣撫司，安撫司，招討司等等，總之不出于四級制度咧。

清朝省轄道，道轄府和直隸州，府州又轄州縣，仍是明朝的四級制度了。共有省十八；京師盛京，

置府尹各一；各省置總督八，巡撫十五，將軍十一。奉天，吉林，黑龍江，伊犁等處，各置將軍戍守。其後東三省及伊犁，都改建行省，共有二十二行省。

中華民國初年，廢府和州，存道和縣，成了三級制。國民政府成立以來，道又消滅，成爲兩級制。總之就政治區畫的單位而言，不要名目太繁，層次太多，使得政治上多些無謂的牽制。四級制弊病，我想很多人還可以記憶咧。

最近將熱河，察哈爾，綏遠，寧夏，西康，青海諸地，都改建行省。奉天改稱遼寧，直隸改稱河北，於是我們有了二十八行省。

我們看政治區畫的變更，由簡單而繁複，由繁複而簡單。真是不勝滄桑之感。最好拿州的演進做代表，讀史方輿紀要引鄭氏說最妙，錄之于左：

「分州始于人皇，州統縣，縣統郡，始于周。郡統縣，始于秦。州統郡，郡統縣，始于漢。割據之世，置州乃多。隋文析天下爲州，煬帝改州爲郡，而州郡相等。唐混州郡爲一，于建置京邑之州，則始命爲府。宋又府州并列矣。自元建路府州之制，州乃益降而小，幾與縣同列云。」

現在列舉重要的政治區畫，共有八表，然後再論其他問題：

禹貢九州表

州名及四至	解	釋今地
冀州	不言所至，蓋王者無外之意。 (蔡氏)冀州土面距河。(孔氏)	今河北山西河南北部，及遼寧西部。
濟河惟兗州	濟水源出河南濟源縣王屋山 至山東利津縣入海，今為黃河 所奪，古代黃河由天津入海。	今山東北部西部及河北東南部。
海岱惟青州	海指渤海黃海，岱即泰山，在山 東泰安縣北。	今山東東部中部，及遼寧南部。

<p>海岱及淮爲徐州</p>	<p>海爲黃海，淮水出河南桐柏山，至江蘇東北岸入海。</p>	<p>今山東南部，江蘇安徽北部。</p>
<p>淮海惟揚州</p>	<p>北據淮，東南及黃海東海。</p>	<p>今江蘇安徽浙江江西福建皆是。</p>
<p>荆及衡陽惟荊州</p>	<p>荆山在湖北南漳縣西北，衡山在湖南衡山縣西。</p>	<p>今湖北湖南四川貴州廣西諸地。</p>
<p>荆河惟豫州</p>	<p>西南至荆山，北距河。（孔氏）</p>	<p>今河南湖北諸地。</p>
<p>華陽黑水惟梁州</p>	<p>華山在陝西華陰縣南，黑水卽雲南金沙江。</p>	<p>今陝西南部，及四川雲南諸地。</p>
<p>黑水西河惟雍州</p>	<p>此黑水爲甘肅西境之疏勒河，雍州西距黑水東距黃河。（孔氏）曰西河者，主冀州而言。</p>	<p>今陝西甘肅諸地。</p>

秦四十郡表

郡名	名郡	治今地
內史	咸陽（秦都）	陝西中部
三川	洛陽	河南黃河兩岸地
河東	安邑（魏都）	山西西南部
上黨	壺關	山西東南部
太原	晉陽（趙都）	山西中部
代郡		山西東北部及河北蔚縣地
雁門		山西北部
雲中		綏遠南部陝西東北部
九原		綏遠西部陝西西北部

右北平	漁陽	鉅鹿	上谷	邯鄲	碭郡	南陽	潁川	隴西	北地	上郡
		鉅鹿		邯鄲（趙都）	碭	宛	陽翟（韓都）	狄道	義渠	
河北東北部 熱河東南部	北平 遼東諸地	河北西部 及南部	河北中部 及西北部	河北西南部 河南極北一部	河南東部 山東西南部 江蘇西北部 安徽北部	河南西南部 湖北北部	河南中部 南部	甘肅西南部	甘肅東北部 寧夏南部	陝西北部

遼西			河北東北部 遼寧西部
遼東		遼寧東南部	
東郡	濮陽（衛都）	河北南部及山東西北部	
齊郡	臨淄（齊都）	山東東部及東北部	
薛郡		山東南部及江蘇東北部	
琅琊		山東東南部	
泗水	沛	江蘇西北部 安徽東北部	
漢中		陝西南部 湖北西北部	
巴郡	巴	四川東部	
蜀郡		四川中部	
九江	壽春	江蘇安徽江北一帶及江西境內地	

鄣郡	鄣	江蘇西南部安徽江南一帶浙江西北部
會稽	吳	江蘇南部及浙江各地
南郡	郢（楚都）	湖北東部中部西部南部
長沙	湘	湖南北部中部東部南部廣東北部
黔中		湖南西部
閩中	侯官	福建全境
南海	番禺	廣東各地及廣西東境
桂林		廣西各地
象郡		廣東西部南部及安南東北一帶之地

漢代之十三部（十三部本有朔方後廢司隸直屬中央不在十三部之列）

部 名 所 轄 郡 國	今 地
司隸校尉部	陝西中部及東南部河南西部北部山西西南部
京兆尹	
左馮翊	
右扶風	
弘農郡	
河內郡	
河南郡	
河東郡	
潁川郡	河南東南部安徽北部江蘇西北部山東西南部
豫州刺史部	
汝南郡	
沛郡	

								冀州刺史部		
信都國	中山國	真定國	廣平國	趙國	清河郡	常山郡	鉅鹿郡	魏郡	魯國	梁國
								河北中部南部河南極北部	山東西北部	

	兗州刺史部									
	陳留郡	山陽郡	濟陰郡	泰山郡	東郡	城陽國	淮陽國	東平國	瑯琊郡	東海郡
	山東中部 西部 河南 東部								山東南部 江蘇 安徽 北部	

						青州刺史部				
菑川國	齊郡	東萊郡	北海郡	濟南郡	千乘郡	平原郡	楚國	廣陵國	泗水國	臨淮郡
						山東北部東部				

	揚州刺史部							荊州刺史部		
九江郡	廬江郡	長沙國	南郡	零陵郡	武陵郡	桂陽郡	江夏郡	南陽郡	高密國	膠東國
	江蘇安徽大部 江西浙江福建全部							河南西南境 湖北湖南全部及 廣東貴州之一部		

						益州刺史部				
牂牁郡	益州郡	越巂郡	武都郡	犍爲郡	廣漢郡	漢中郡	六安國	豫章郡	丹陽郡	會稽郡
						四川大部 甘肅東南部 雲南 貴州一小部				

								涼州刺史部		
北地郡	安定郡	敦煌郡	酒泉郡	張掖郡	武威郡	天水郡	金城郡	隴西郡	蜀郡	巴郡
								甘肅大部 新疆一小部		

	并州刺史部	太原郡	山西大部 陝西北部 綏遠全部 及察哈爾一部
		上黨郡	
		西河郡	
		朔方郡	(漢武帝置朔方刺史在十三部之列後廢)
		五原郡	
		雲中郡	
		定襄郡	
		雁門郡	
		上郡	
幽州刺史部	勃海郡	河北東北部 遼寧南部 熱河及朝鮮之一部	
	上谷郡		

	交州刺史部									
鬱林郡	南海郡	廣陽國	代郡	涿郡	樂浪郡	元菟郡	遼東郡	遼西郡	右北平郡	漁陽郡
	廣東全部廣西大部及安南北部（漢武帝置交趾刺史後改爲交州）									

河東	東距常山，西據河，南抵首陽太行，北邊匈奴。	山西省地，河南北部。
關內	東距河，西抵隴坂，南據終南，北邊沙漠。	陝西中部至河套地，又甘肅東部。
道	名四	至今地

唐初之十道

	日南郡	
	九真郡	
	合浦郡	
	交趾郡	
	蒼梧郡	

<p>河南</p>	<p>東盡海，西距函谷，南濱淮，北薄於河。</p>	<p>黃河以南，淮水以北，山東河南二省地。</p>
<p>河北</p>	<p>東并海，南迫於河，西距太行常山，北通渝關薊門。</p>	<p>黃河以北，山東河南河北諸省地。</p>
<p>山南</p>	<p>東接荆楚，西抵隴蜀，南控大江，北距商華之山。</p>	<p>四川東部，湖北北部，及陝西河南之南部。</p>
<p>淮南</p>	<p>東臨海，西抵漢，南據江，北踞淮。</p>	<p>淮南江北江蘇安徽湖北諸省地。</p>
<p>江南</p>	<p>東臨海，西抵蜀，南極嶺，北帶江。</p>	<p>長江以南，南嶺以北，江蘇，安徽，浙江，福建，湖北，湖南，貴州，四川地。</p>
<p>隴右</p>	<p>東接秦州，西踰流沙，南連蜀，及吐蕃，北界沙漠。</p>	<p>甘肅西部中部，至新疆地。</p>

劍南	東連牂牁，西界吐蕃，南接羣蠻，北通劍閣。	四川西部，及甘肅雲南地。
嶺南	東南際海，西極羣蠻，北據五嶺。	兩廣及安南地。

(唐十道之四至，均依天然之界限，此最可注意者。明皇增京畿都畿黔中三道，江南山南，分置東西二道，共爲十五道。)

宋代諸路表

宋初之十五路	神宗時之二十三路	今
京東路	京東西路 京東東路	河南東部，山東全部，及蘇皖北境一小部。
京西路	京西北路 京西南路	河南西部，湖北北部，安徽西北部，陝西東南一部。

地

河北路	河北東路 河北西路	河南北部，河北中部南部，及山東北部。
河東路	河東路	山西中部南部。
陝西路	陝西永興路 陝西秦鳳路	陝西北部中部，及甘肅東北部。
淮南路	淮南東路 淮南西路	江蘇安徽中部，及河南東南湖北東北一小部。
江南路	江南東路 江南西路	江蘇西南部，安徽南部，及江西全部。
湖南路	荆湖南路	湖南大部，及廣西一部。
湖北路	荆湖北路	湖北大部，及湖南北部。

元代行省表

元代行省	今地
兩浙路	兩浙路
浙江全部，及江蘇東南部。	
福建路	福建路
福建全部。	
西川路	西川成都路 西川梓州路
四川中部南部，	
陝西路	陝西利州路 陝西夔州路
四川東部，貴州北部東部，及陝西甘肅之一小部。	
廣東路	廣南東路
廣東大部。	
廣西路	廣南西路
廣西大部，及廣東西部。	
中書省	河北山東山西等地。

嶺北（以下行中書省）	漠南北諸地。
遼陽	東三省諸地。
河南	河南湖北安徽江蘇等地。
陝西	陝西甘肅至四川等地。
四川	四川及湖南貴州等地。
甘肅	甘肅等地。
雲南	雲南等地。
江浙	江蘇南部及閩浙等地。
江西	江西廣東等地。
湖廣	湖北四川湖南貴州廣西諸地。
征東	高麗諸地。

明清行省比較表

河南	大同	太原	山西	山東	宣府	薊州	北直隸	明 行 省
	九邊之二				九邊之二			清 行 省
河南	山西			山東	直隸			

湖廣		浙江	江西	南直隸		固原	寧夏	甘肅	榆林	陝西
						九邊之一			九邊之一	
						三之邊九				
湖南	湖北	浙江	江西	安徽	江蘇	肅 甘		西 陝		

首都 | 上海 | 漢口 | 北平 | 天津 | 青島 | 廣州

一 市

最近行政區畫簡表

	雲南	廣西	廣東	福建	貴州 無北部	四川 無西部
故不列。	雲南	廣西	廣東	福建	貴州	四川
東三省明屬遼東行都司，						

二 省

- | | | |
|---------------------|---------------------|--------------------|
| 江蘇（省治 <u>鎮江縣</u> ） | 浙江（省治 <u>杭縣</u> ） | 安徽（省治 <u>懷寧縣</u> ） |
| 江西（省治 <u>南昌縣</u> ） | 湖北（省治 <u>武昌縣</u> ） | 湖南（省治 <u>長沙縣</u> ） |
| 四川（省治 <u>成都縣</u> ） | 河北（省治 <u>北平</u> ） | 山東（省治 <u>歷城縣</u> ） |
| 河南（省治 <u>開封縣</u> ） | 山西（省治 <u>陽曲縣</u> ） | 陝西（省治 <u>長安縣</u> ） |
| 甘肅（省治 <u>皋蘭縣</u> ） | 寧夏（省治 <u>寧夏縣</u> ） | 青海（省治 <u>西寧縣</u> ） |
| 福建（省治 <u>閩侯縣</u> ） | 廣東（省治 <u>番禺縣</u> ） | 廣西（省治 <u>邕寧縣</u> ） |
| 雲南（省治 <u>昆明縣</u> ） | 貴州（省治 <u>貴陽縣</u> ） | 遼寧（省治 <u>瀋陽縣</u> ） |
| 吉林（省治 <u>吉林縣</u> ） | 黑龍江（省治 <u>龍江縣</u> ） | 熱河（省治 <u>承德縣</u> ） |
| 察哈爾（省治 <u>萬全縣</u> ） | 綏遠（省治 <u>歸綏縣</u> ） | 新疆（省治 <u>迪化縣</u> ） |
| 西康（省治 <u>康定縣</u> ） | | |

三 地方

外蒙古（首邑庫倫）

西藏（首邑拉薩）

我們看上表，可以說秦朝的政治區畫頂少。唐朝元朝的政治區畫較大。中國現在的省，較之美國的州（state），法國的部（department），都大得很，且有很多不合理性的地方。將來是否有重分的必要，這是可以審慎研究的一件事咧。

第五章 封建與割據

司馬溫公說：「上下一千七百餘年，（自周至宋）天下一統者，五百餘年而已！」真是「治日少而亂日多」，不能不慨乎其言之了！因此上面所言的政治區畫，不是常常有效的。中間有許多變態的政治區畫；這種變態的政治區畫，是有兩種：一爲封建，一爲割據。

封建大半在治時，割據大半是在亂時，因爲遠古的政治區畫，就是封建制度。割據是封建的遺毒，或封建的雛形。這兩種都是畸形的，或暫時的現象。有相同之點甚多。所以并在一起敘述。

秦以前的中國，是全封建的國家。顧氏讀史方輿紀要說：「傳稱禹會諸侯有塗山，（今安徽懷遠縣東）執玉帛者萬國。成湯受命，其存者三千餘國。武王觀兵，有千八百國。東遷之初，尙存千二百國。迄獲麟之末二百四十二年，諸侯更相吞滅。其見於春秋經傳者，凡百有餘國。而會盟征伐，章章可紀者，約十四君。」

現在拿這十四國所在地及都邑攷，列表於下，列國都邑，遷徙無常。爲簡便起見，僅列一種都邑，其餘從略。

國名	今	地	都邑	今	地
魯	山東南部及蘇皖交界地		曲阜	山東曲阜縣	
衛	河北南部河南北部		朝歌	河南淇縣	
齊	山東大部河北東南部		臨淄	山東臨淄縣	
晉	山西中部河北西南部		絳	山西翼城縣	
宋	河南東部江蘇西北部		商丘	河南商丘縣	
鄭	河南中部		新鄭	河南新鄭縣	
陳	河南東南部安徽西北一小部		宛丘	河南淮陽縣	
蔡	河南南部		蔡	河南上蔡縣	

曹	山東西南部	陶丘	山東定陶縣
許	河南中部偏東南	葉	河南葉縣
秦	陝西中部西部	咸陽	陝西長安縣
楚	湖北中部及河南西南一小部	郢	湖北江陵縣
吳	江浙皖諸地	吳	江蘇吳縣
越	浙江省地	會稽	浙江紹興縣

春秋是第一個有名的封建時代，戰國是第二個有名封建時代。請敍戰國七雄的地方沿革。戰國策中蘇秦的話，可以引用。只須略加註釋，其疆域情形，便可瞭如指掌了。

「秦 西有巴蜀漢中之利，（巴蜀即四川，漢中為陝西西南部。）北有胡貉代馬之用，（山西陝西北部）南有巫山黔中之限，（四川東有巫山縣，湖南貴州接境處為黔中。）東有崤函之固，（崤坂在河南永寧縣北，函谷關在河南靈寶縣南。）沃野千里，地勢形便。此所謂天府，天下之雄國也。」

韓 北有鞏洛成皋之固，（河南有鞏縣洛陽縣，成皋在河南汜水縣。）西有宜陽商坂之塞，（河南有宜陽縣，商坂即商洛山，在陝西商縣東南。）東有宛穰洧水（宛爲河南南陽縣之白河，穰爲河南鄧縣之湍河，洧水即今河南密縣東之雙泊河。）南有廋山（河南新鄭縣西南。）地方千里。

魏 南有鴻溝，（今河南惠民河，古汴水。）東有淮潁，西有長城，（沿陝西洛水。）北有河外，（河套附近之地）地方千里。

趙 地方三千里，西有常山，（今山西恆山）南有河漳，東有清河，（河北清河縣西，今堽。）北至燕國。

燕 東有朝鮮遼東，北有林胡樓煩，（察哈爾綏遠之地。）西有雲中九原，（雲中在山西大同縣西北，九原在綏遠包頭縣西北。）南有呼沱易水，地方二千里。

齊 南有泰山，東有瑯琊，（山名，在山東諸城縣東南。）西有清河，北有勃海，所謂四塞之國也。地方二千餘里。

楚 天下之強國也，西有黔中巫郡，（四川東有巫山縣，黔中爲湖南貴州交界地。）東有夏州

海陽。(夏州在漢口北，海陽指東南濱海之地。)北有脛塞郇陽。(脛塞即陘山，在河南新鄭縣西南。郇陽今陝西郇陽縣。)地方五千里。

秦漢以後，雖然常常有大封功臣大封子弟的動，但舉是只可說是半封建式的政府。且鼎盛的時間，都不能很久。於是半封建式的國家，早已若存若亡了。而真正的封建幻影，不在封建的形式，而在封建的實質。——便是歷代告終時代的割據。

秦末項羽分王諸將，楚分爲四，趙分爲二，齊分爲三，燕分爲二，魏分爲二，韓分爲二，秦分爲三。但不久便成楚漢對峙的局勢。

西漢末年，王莽篡位，大家紛紛割據。赤眉據長安，王郎據邯鄲。(見前) 秦豐據黎丘。(湖北宜城縣東) 李憲據廬江。(郡名，安徽中部。) 公孫述據成都。 隗囂據天水。(郡名，甘肅東部。) 竇融據河西。(甘肅西部。) 盧芳據安定。(郡名，甘肅北部。) 彭寵據漁陽。(河北北部。) 劉永據睢陽。(河南商邱縣。) 張步據臨菑。(見前) 董憲據東海。(郡名，山東東南部。)

西晉末年，直至南北朝的初年，是最紛亂的割據時代。不得詳爲敘述，列表如左：

五胡諸國興亡表

				羯	匈奴				種族
慕容德	慕容冲	慕容垂	慕容廆	石勒	赫連勃勃	劉虎	沮渠蒙遜	劉淵	人名
南燕	西燕	後燕	前燕	後趙	夏	鐵弗	北涼	前趙	國名
山東及河南之一部	山陝二省之一部	燕晉豫齊四省及遼寧境	燕齊晉豫四省及遼寧之一部	中國北部之半	陝西北部及河套地	山西邊外及河套地	甘肅河西之一部	燕晉豫秦四省各一部	疆
一四	一〇	二五	五八	三八	二六	八四	四二	二八	域年數
晉	後燕	北燕	前秦	冉魏	吐谷渾	後魏	後魏	後趙	滅亡

		氏羌				巴氏	鮮卑				
張軌	姚弋仲	呂光	苻洪	楊茂搜	李特	宇文普回	拓跋猗廬	段務勿塵	禿髮烏孤	乞伏國仁	
前涼	後秦	後涼	前秦	仇池	成漢	宇文	代	遼西	南涼	西秦	
同後涼	陝甘豫三省之地	甘肅西部北部新疆南部	中國北部之大半	甘肅東南部	四川省	河北西北部	山西北部及察哈爾綏遠一帶	遼寧遼河西部至河北境	甘肅西部	甘肅西南部	
七三	一〇六	一八	四四	二一五	四五	未詳	六七	二五	一七	四八	
前秦	晉	後秦	西秦	後魏	晉	前燕	前秦	前燕後趙	西秦	夏	

涼	秦	許	夏	魏	稱
李軌	薛舉	宇文文化及	竇建德	李密	號人
甘肅一部	陝甘一帶	同上	河北山東一帶	河南一帶	名佔
唐	唐	夏	唐	唐	地被滅

隋末羣雄并起，割土分疆，極其紛擾。可觀左表：

漢			
譙縱	馮跋	李暹	冉閔
蜀	北燕	西涼	魏
四川省	河北東北部及遼寧境	甘肅極西北部	前燕故地
七	二九	二二	三
晉	後魏	北涼	前燕

漢東	燕	楚	鄭	吳	吳	永樂	定揚	梁	梁	梁
劉黑闥	高開道	朱粲	王世充	杜伏威	李子通	郭子和	劉武周	沈法興	蕭銑	梁師都
河北山東一帶	河北一部	河南安徽一帶	山東江蘇河南一帶	蘇皖浙贛一帶	蘇皖浙一帶	陝西一部	山西一部	江浙一帶	湖廣川贛一帶	山西陝西綏遠一帶
唐	唐	鄭	唐	唐	杜伏威	唐	唐	唐	唐	唐

宋	徐圓朗	河南山東一帶	漢東
輔公祏			
蘇皖一帶			
唐			

唐明皇置十節度以備邊，其後藩鎮遍於內外。分離併合，沒有一定。現在擇其緊要者，置為一表。

道名	節度使	治	所今	地
關內道	邠寧	邠州	陝西邠縣	
	涇原	涇州	甘肅涇川縣	
	渭北	坊州	陝西中部縣	
	鳳翔	鳳翔府	陝西鳳翔縣	
	振武	單于都護府	綏遠歸綏縣	
	朔方*	靈州	寧夏靈武縣	
	定難	夏州	陝西榆林縣	

河南道										
陝虢	彰義	武寧	忠武	天平	泰寧	平盧亦名淄青	永平	宣武	鎮國	匡國
陝州	蔡州	徐州	陳州	鄆州	兗州	青州	滑州	汴州	華州	同州
河南陝縣	河南汝南縣	江蘇銅山縣	河南淮陽縣	山東東平縣	山東滋陽縣	山東益都縣	河南滑縣	河南開封縣	陝西華縣	陝西大荔縣

山南道		河北道					河東道			
山南西	山南東	橫海	義武	幽州*	成德	魏博	河東*	昭義	河中	河陽
梁州	襄州	滄州	定州	幽州	恆州	魏州	太原府	潞州	蒲州	河陽城
陝西南鄭縣	湖北襄陽縣	河北滄縣	河北定縣	北平	河北正定縣	河北大名縣	山西太原縣	山西長治縣	山西永濟縣	河南孟縣

			淮南道		隴右道					
寧國	義勝	鎮海	奉義	淮南	安西 *	北庭 *	河西 *	隴右 *	夔峽	荆南
宣州	潤州	杭州	安州	揚州	安西都護府	北庭都護府	涼州	鄯州	夔州	荊州
安徽宣城縣	江蘇鎮江縣	浙江杭縣	湖北安陸縣	江蘇江都縣	新疆庫車縣	新疆迪化縣	甘肅武威縣	青海西寧縣	四川奉節縣	湖北江陵縣

表中有*記號，爲明皇所置十節度之一。幽州當時名范陽節度使，後又分出平盧節度使，劍南嶺南，當時未分置。	嶺南道		劍南道		江南道				
	靜海	嶺南西*	嶺南*	劍南西*	劍南東*	黔中	欽化	武昌	威武
	交州	邕州	廣州	成都	梓州	黔中	潭州	鄂州	福州
	安南清華	廣西邕寧縣	廣東番禺縣	四川成都縣	四川三台縣	四川涪陵縣	湖南長沙縣	湖北武昌縣	福建閩侯縣

五代之時，又是中國極亂的時代。五代之外，還有十國。其實十國是舉其較著者而言之。試看五季各國興亡表。

國	名人	名疆	域年	數滅	亡
前蜀	王建	川漢四十九州	三五	後唐	
後蜀	孟知祥	川漢四十五州	三二	宋	
吳	楊行密	江淮二十八州	四五	南唐	
南唐	李昇	江淮三十八州	三九	宋	
閩	王潮	閩中五州	五〇	南唐 閩海	
楚	馬殷	湘粵二十二州	五六	武平 南唐	
南漢	劉隱	嶺南三十三州	七一	宋	
荆南	高季興	荆南三州	五七	宋	

吳越	錢鏐	兩浙十一州	八六	宋
北漢	劉崇	山西十二州	二九	宋
武平	劉言	湖南十四州	一二	宋
閩海	留從效	泉漳二州	三〇	宋

宋朝亡國以外患，所以沒有割據。元末有方國珍據浙東，張士誠據浙西及江蘇南部，陳友諒據湖廣江西，明玉珍據兩川，陳友定據福建，何真據廣東，擴廓據山西，李思齊張思道等據陝西，劉益據遼東，梁王段氏據雲南，都次第由明太祖削平。明末張李橫行天下，引寇入室，不成其為割據了。

第六章 水道變遷大勢

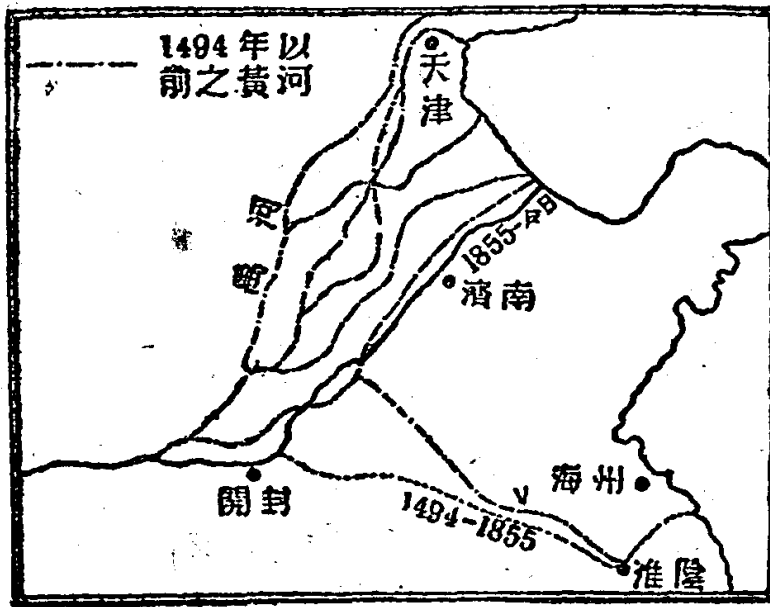
中國古代有名的大川曰四瀆。瀆是獨流入海的意思。四瀆就是江淮河濟，除大江有極少的變動外，其餘都發生過極大的變化，為古今言水利者所孜孜樂道的，也是世界沿革學中可注意的幾件事，請分別述於後面：

(一) 黃河之遷徙 馬晉羲說：（見其所著中學地理教科參考書）「河自禹功告成，下逮於今，四千一百六十餘年，凡六大變，而暫決復塞者不與焉。」這可見得黃河的變遷，真是空前絕後的了。現在先看禹所紀載的黃河源流：

導河積石，（顧祖禹曰：積石山有二，此即西寧衛西南境之大積石也。在今青海東南部。）至於龍門，（山名，在陝西韓城縣東北。）南至於華陰，（今縣，屬陝西。）東至於底柱，（山名，在河南陝縣東。河水包山而過。自漢至唐，皆為漕運之道，自此而東至於孟津，為古來南北之津要。）又東

至於孟津。（津渡名，在河南孟津縣北。）東過洛汭。（顧祖禹曰：洛汭者，河之南，洛之北，其兩間爲汭也。河洛清濁異流，繳焉殊別。現在洛水由河南鞏縣入河。）至於大伾。（孔安國尚書傳說：山再成曰伾。今河北濬縣東，顧祖禹曰：昔爲天下要衝，今則一望平陸耳。蓋河流南徙，陵谷改觀也。）北過洛水。（顧祖禹曰：即今順德府廣宗縣境之枯洛渠，侯楨禹貢古今注通釋謂即今濁漳水。）至於大陸。（即河北省寧晉泊，屬寧晉縣。）又北播爲九河。（九河之名見爾雅：「曰徒駭，曰太史，曰馬頰，曰覆釜，曰胡蘇，曰簡，曰絜，曰鈞盤，曰鬲津。」顧祖禹曰：徒駭，地志以爲滹沱。太史在徒駭之東。馬頰見山東德州，覆釜今見山東海豐縣。胡蘇在勃海，簡亦在勃海。絜與簡相近。鈞盤亦在平原，鬲津亦在鈞盤之北。漢世去古未遠，九河之迹，已不能詳究。後代乃欲鑿空架虛，以實其說，多見其不知量矣！九河大概在山東河北兩省之近海處，大部分已湮沒尋不著了。）同爲逆河入於海。（蔡沈說：逆河以海潮逆入而名。禹河入海處，大約在天津東。馬晉義說：逆河即古沽口以東之勃海。禹貢所謂逆河碣石，皆淪於海。）

再看黃河六次大遷徙的圖表。（圖用謝家榮地質學及 W. H. Mallery 所著 China）



黃河之改道

黃河下游變遷表 (採用張其昀本國地理)

始徙	周定王五年	紀元前 602	河自河南滑縣徙流，至河北天津入海。
次徙	王莽始建國三年	紀元後 11	河自河北濮陽徙流，至山東利津入海。
三徙	宋仁宗慶歷八年	1048	河自濮陽徙流，分二派，北流至天津入海，東流至慶雲縣東入海。
四徙	金章宗明昌五年 (即宋光宗紹熙五年)	1194	河自河南陽武徙流，東注梁山泊 (在今山東曹州東北。) 分爲二派： 北流至利津入海，南流者入淮。
五徙	明孝宗宏治七年	1494	即淤黃河
六徙	清咸豐五年	1855	即今河

(二) 濟水之湮沒 先看禹貢的原文：

導沆水，東流爲濟。（濟水出河南濟源縣西八十里之王屋山，亦曰沆水。酈道元曰：濟水當王莽之世，川瀆枯竭，不與昔同。顧祖禹曰：今自王屋山下伏流而東，至濟源縣城西北三里，重源雙發，而爲東西二泉。並流而東，南合爲一川，謂之濟水。經溫縣西南虢公台下，又南至於河。此濟水之在河北者。自源而流，終古未變者也。）溢爲滎，（滎，滎澤，今縣名，在河南中部，無所謂澤。）東出於陶邱北。（陶邱在山東定陶縣西南。）又東至於菏，（今山東西南有菏澤縣，縣西南三十里有菏水。）又東北會於汶，（汶水在山東汶上縣。顧祖禹曰：濟水自西南來，汶水自東北至，故曰會也。）又北東入於海。（指勃海。）

可見得濟水之湮沒，是一大部分的湮沒，是下游的湮沒。換句話說，湮沒的部分，是溢爲滎以下的濟水。至於湮沒的原因，由於王莽時代的旱枯，但是也有不信此說的，請看下文：

濟瀆之水，自周以來，凡數變。初爲濟，及導滎爲川，則滎與濟合。鴻溝（今河南省惠濟河一部分）既開。滎瀆爲河所亂，及滎澤又塞，則所行者，惟河水矣。（胡渭禹貢錐指見皇清經解第四十

二卷二十四葉

東漢後，河南無濟水。（又同卷二十三葉）

大河決塞，陵谷頓殊。濟水之湮，當由於漢季之河患。豈真以旱涸之故耶？（讀史方輿紀要）

第一百二十四卷第六葉

然則禹貢的濟水，究竟在何處入海呢？先要曉得現在山東境內有大小二清河，（大清河，小清

河）即濟水之委流。（讀史方輿紀要卷一百二十四第七葉）酈道元水經注說：

王莽之世，川瀆枯竭，濟水便入於河，不復絕流而南，其餘流自東平（今山東有東平縣）以

東北者，謂之清水。

禹貢雖指大小清河圖亦說：

清河所行，本濟瀆。不知何時從歷城（濟南）東北，決而北，入濟陽（今山東有濟陽縣）與

潔水合，而清河之名，遂被於潔。

清咸豐五年，河決銅瓦廂（在河南蘭封縣北）於是黃河奪大清河故道入海。有人說黃河奪

濟，卽本於此。

但是胡氏之意，以爲古代濟水入海之處，在現在小清河口外勃海中。因爲現在清河口外的勃海，是古代的平地。所以濟河入海的正確地方，早已不可考了！

(三) 淮水下游之淤塞 所謂淮水下游，就是洪澤湖以東之淮水。下流由江蘇寶應縣分注現在的運河，由運河以入於大江，他的故道。從明孝宗弘治七年，至清咸豐五年，(其間三百六十一年)被黃河奪去。後來黃河北徙，便淤塞不治了。現在稱他爲黃河舊槽，實則是淮河入海的故道。因爲年久失修，河床淺狹，運河的窄小河槽，又不敷排洩，所一以遇大雨，便釀成水災。那麼導淮的重要，是不言可知的。

禹貢說：「導淮自桐柏，東會於泗沂，東入於海。」桐柏山在河南桐柏縣東，泗水出山東泗水縣，陪尾山東南流，經邳縣城南，而沂水來合。沂水出山東臨朐縣，沂山到邳縣城北，分東西流，入於泗。沂泗并流，東至淮陰縣西南，入於淮。從歷史方面觀察，有可以注意的兩事：(一) 沂水的下游，現在成爲運河的一部分，而入於黃河舊槽。(二) 禹時沒有洪澤湖。洪澤湖的成因，由於淮水下游壅塞，在

清代康熙年間，洪澤湖的三分之二，還是民田咧。洪澤湖是漢時始有的。

(四)所謂三江。揚子江是四瀆中變化頂少的，不過因為禹貢有三江之說。于是考據家言三江者，各執一是。本書以其太近專門，無暇一一舉出。先將禹貢導江的原文，加註寫出。

岷山導江，東別爲沱。(岷山在四川松潘縣西北。江之別出者叫做沱。岷江東南流，到灌縣西灌口地方，分爲兩派。支渠縱橫。東邊一派，名叫沱江，又名雒江，又名資江。到瀘縣東南會大江。西邊岷江到宜賓縣東，會金沙江。)又東至于澧。(澧水在湖南西北部，入于洞庭。顧祖禹曰：今澧水與大江相距幾一二百里。曰東至于澧者，洪荒之時，澧未必不與大江接也。)過九江。(顧氏曰：九江卽今之洞庭湖。以沅，漸，無，辰，敘，酉，澧，瀆，湘，九水所會，故曰九江。今大江橫過洞庭之口。李兆洛歷代地理沿革圖曰：九江謂湘江也。湘江有瀟，舂，耒，洙，漣，瀏，資，汨羅，之九派，故曰九江。)至于東陵。(朱子曰：卽今之巴陵，巴陵舊爲岳州府治，今改岳陽縣。)東迤北會于匯。(許懷曰：迤，邪行也。江水自東陵而東，迤邐而北會于漢。胡渭謂卽彭蠡，今之鄱陽湖。李兆洛謂彭蠡非鄱陽湖，詳下註。)東爲中江入于海。(鄭康成曰：左合漢爲北江，右會彭蠡爲南江。故書稱東爲中江者，明岷江至彭蠡與

南北合，始得稱中江是爲三江也。胡渭曰：南江無所致力，不用循行。故導水無文。李兆洛曰：夫三江既入，繫于揚州。漢水入江，已盡于荆境。何復于揚言漢水乎？且經云東匯澤爲彭蠡，東爲北江入于海，是北江明在彭蠡下流，何乃倒置經文以求之乎？蓋漢人有所謂潯陽九派者，卽今之武穴。此乃禹蹟之北江，至宋時漸就淤淺，遂失其處。彭蠡用漢志水經之說，以爲卽今之鄱陽湖。不知鄱水與贛水同流，既以贛爲南江，又以鄱爲彭蠡，不幾以矛陷盾乎？玩經文，循地脈，則樊口內梁子等九十九湖，乃彭蠡也。顧炎武天下郡國利病書卷十五第三葉，引顧夷吳地記曰：淞江東北行七十里，得三江口，東北入海爲婁江，東南入海爲東江，并淞江爲三江。禹跡之存于今者，此一江而已。」

看以上的註子，可以知道解釋三江的，已有三說。（一）三江是指漢水大江贛水而言。（二）與第一說相似，惟北江不是漢水，另有所在，今失其處。（三）三江爲太湖之下流，入于江也，不能一一指出所在。總之無論如何研究三江的結果，我們敢說長江也不是古今一樣，毫無大的變化了。況且就崇明觀察，在唐時不過一小沙洲，（張其昀本國地理第一百五十八頁）現在不知道大了多少倍，就可以想像長江的變化了。

(五) 運河小史 有名的運河，又名運糧河，一名漕河；北自天津南達杭縣，穿過黃河，淮河故道，揚子江，以通錢塘江。經過河北，山東，江蘇，浙江四省，共長二千五百十里。不是一代所成功的。牠的歷史，是一段很重要的沿革學。近代地學家屠寄，有一個要言不煩的紀載，可以錄下：

古邗溝自淮入洛，隋煬帝開以通洛陽者。（在河南北，名通濟渠，亦名汴渠。）其自今山東東平州西，（今東平縣）西北至臨清州，（今臨清縣）開河置閘，引汶水達舟于天津以南之運河者，所謂會通河。元世祖至元二十六年所開也。其立閘兗州，（今滋陽縣）約泗水西流，自今濟寧州以南，（今濟寧縣）至徐邳，（今銅山縣邳縣）沿河繕道間，使汶泗與淮相通者，至元二十七年之役也。揚州運河，宋時設軍疏濬，至元仁宗延祐五年，開修一千三百五十里。其鎮江常州（今武進縣）間，宋以來藉練湖濟運，自程公壩至呂城壩，長百三十一里，有一百四十六步，元至元四年所修也。自南旺以北至臨清，凡三百八十五里，爲閘十有七。自南旺以南，至沛縣之沽頭，爲閘二十有一。明永樂九年之所修也。自京師（今北平）東南至通州（今通縣）之通惠渠，元世祖時郭守敬所濬也。積數代之經營，竭萬民之膏血，於是二千數百里間，運河一線相通矣。至今泰西人

見者，歎爲奇工，且謂自有此河，中國南北文化，藉以調和者不少云。（中國地理教科書卷一六十七至六十八頁）

第七章 歷史上形勝之地

險要的地方，也是沿革學家所喜談的。古來險要的地方，到了現在，因為交通或其他關係，固然有失其險要的地方；但是很多的險要處所，仍可保持其天險的態度。後面所列舉的戰爭形勝之地，多半以歷史所載為標準。現在是不是還是要害，要請見智見仁的讀者判斷了。

讀史方輿紀要，是談險要的第一完備之書。對於險要的得失，說得最好。摘錄於下：

「且夫地利亦何常之有哉？函谷劍閣，天下之險也。秦人用函谷，却六國而有餘。迨其末也，拒羣盜而不足。諸葛武侯出劍閣，震秦隴，規三輔。劉禪有劍閣，而成都不能保也。故金城湯池，不得其人以守之，曾不及培塿之丘，泛濫之水。（總敘二）

「然則子之書其可廢乎？曰：何可廢也？孫子言：不用嚮導，不能得地利。然不得吾書，亦不可以用嚮導……是故先知馬陵之險，而後可以定入魏之謀；先知井陘之隘，而後可以決勝趙之計。不

然，曹瞞之智，猶惕息于陽平；武侯之明，尙遲回于子午。乃謂求地利于臨時，而不求地利于平日，豈通論哉！（總敘二）

以下列舉各處最重要的險要，略加歷史上的說明，以符沿革學的宗旨。（省城多爲形勝之地，故不錄。）

江蘇省

鍾山 在首都東北，六朝時爲必爭之地，齊崔慧景討東昏侯，由此入城。山的西峯上，有天堡城，地勢險要。

獅子山 在首都城北，明太祖敗陳友諒于此。

覆舟山 在首都城北，太平門內。六朝時常于此作戰。劉裕敗桓玄于此。

幕府山 在首都西北，宋元嘉時魏太武南侵，文帝登山觀望形勢。

牛首山 首都之南，岳飛敗兀朮兵于此。

揚子江口 以崇寶石頭兩沙爲扼要門戶。吳淞口又其內戶也。自清代以來，卽築礮臺于此。

江陰 城北有君山，宋南渡後，置營寨于山上。又北爲黃山，爲楊吳時烽火之所。

焦山 在鎮江縣東北九里江中。屹峙中流，至爲扼要。宋建炎中韓世忠以八千人屯此，以扼兀

尤北歸之路。

北固山 在鎮江之北。宋元嘉二十七年，魏主燾軍瓜步，詔分軍備禦于北固諸山。

鬪山 在鎮江東北，爲京口之門戶。宋韓世忠控守鬪山，以防金人海道來擾。

瓜步山 在六合縣東，亦曰瓜埠，臨大江。宋元嘉時，魏主燾登瓜步，望秣陵。

浦口 屬江浦縣，瀕江，與首都爲犄角，舊名浦子口渡。

劉河 鎮名，在太倉縣東北。元明時代海運之起點，明永樂時，鄭和由此出發，往訪海外諸國。嘉

靖時倭人屢由此內侵，當日之劉河，今日之淞滬也。

徐州 今銅山縣。南北朝時爲必爭之地，亦爲古今要害，今日平浦隴海的交點。

安徽省

采石磯 在當塗縣東北沿江。宋紹興末，金主亮南侵，虞允文敗之于此。

東西梁山 東梁山在當塗縣西南，西梁山在和縣南，夾江對峙，爲首都之西戶。春秋昭公十九年，楚獲吳乘舟餘皇的地方。

馬當山 在東流縣西南，橫枕大江，爲古今至險。唐陸龜蒙有馬當山銘，與江西小孤山對峙。

東關 在巢縣東南，其地有濡須水，漢末，孫權作濡須塢，以禦曹操。

峴山 在含山縣東北，小峴在合肥縣，大峴又在小峴東，兩山對峙，爲廬壽往來要道，古昭關地也。唐元和志稱爲淮南襟要之地。

合肥縣 東晉太平八年，謝玄、謝石破苻堅兵于淝水。淝水發源于合肥縣西北雞鳴山，一入巢湖，一入淮水。今水陸變遷，淝水故道，幾不可問。三國南北朝時，合肥常爲南北間的重鎮。

淮水 古人說：守江莫如守淮。那麼淮水上的重鎮爲何？真西山曰：淮東要害在清河口，淮西要害在渦潁口。鳳陽縣是古塗山氏國。南北朝爲鍾離郡，常爲重鎮。與壽縣（古稱壽春）都是淮南的咽喉。自從平浦鐵路通車以來，守淮的重要地方，已改在鳳陽西的蚌埠了。

浙江省

屢據之，
舟山列島 周圍一百七十里，諸山林立，是浙江的外戶。康熙時，英人築室于此，名曰紅毛館，後

甬江口 金塘大謝，屏峙于外；望海虎蹲，爲第一重；金鷄招寶，爲第二重。都建有大礮。招寶山在

鎮海縣東北，唐時日本使臣，多于此登岸。

三門灣 在象山縣西南，明時倭人內犯，必取道於此。

台州灣 在黃巖縣東，羣島羅列于外，台州是元末方國珍佔據的地方。

温州灣 在永嘉縣東，甌江的口。温州在漢初爲東甌國。

錢塘江口 宋高宗建炎三年，至鎮江，問去留。王淵言：錢塘有重江之險。帝于是到杭州。可見得

錢塘江口是杭州的門戶了。錢塘江口有夾岸二山，南曰龕，北曰赭，（前者屬蕭山縣，後者屬海寧縣。）

二山相對，謂之海門，又名鷲子門。明嘉靖中，湯克寬、胡宗憲大敗倭人于此。

仙霞嶺 在江山縣南。唐黃巢轉略浙東，因刊山開道七百餘里。

獨松關 在餘杭縣西北，嶺路狹隘。宋建炎二年，兀朮過此，見無戍者，曰：「南朝若以羸兵數百

守關，吾豈得渡哉！」

昱嶺關 在昌化縣西，爲浙皖間要道。明太祖自金陵南下，道出昱嶺，以取兩浙。

江西省

小孤山 在彭澤縣東北。元末余闕守安慶，倚小孤爲藩蔽。清咸豐十年，彭玉麐破太平軍于此。

湖口縣 因山爲城，憑高據深。南朝時已爲重鎮。縣有石鍾山。明初陳友諒攻洪都，太祖赴救，至湖口；友諒聞之，解圍東出。

康郎山 在餘干縣西北，爲鄱陽湖中山之最大者。在湖的西南涯。近湖的西北涯，有鞋山和大孤山。又湖的西北，有狹處，叫罌子口。明初陳友諒被太祖在康郎山打敗，想退保鞋山。明師先至罌子口，友諒不得出，後來便大敗了。

大庾嶺 在南安縣南，爲贛粵交界處。漢武帝時，楊僕討呂嘉。梁末，陳霸先討侯景，皆踰此嶺。

湖北省

武漢三鎮 武漢三鎮的重要，從古已然。三國時代，黃祖守過江夏。孫權都過武昌。後來名臣猛

將，如陶侃、庾翼、胡林翼等等，都據守此地，爲國家出力。辛亥革命，又起于此地。實在因爲武昌是個政治的都會，漢口是個商業的集中點，漢陽是個形勝之地。三鎮扼江漢之要，水陸四通八達，爲十八省的中心點。武昌的黃鵠山，漢陽的大別山，都是攻守武漢的要地。大別就是禹貢上內方至于大別的大別。

田家鎮 在蘄縣東。太平天國時，以鐵鎖橫斷此處江岸。

荊門山 在宜都縣西北，大江南岸。與北岸虎牙山相對，爲江路扼要處。漢末公孫述遣人橫江水起浮橋。隋楊素伐陳，克荊門，卽此。

赤壁山 在嘉魚縣西南，周瑜燒曹操兵于此。世誤以爲黃岡縣之赤鼻山。

西陵峽 在宜昌縣西。長二十里。三峽之一。吳陸抗鎮荊州時曰：西陵，國之西門。

冥阨三關 在湖北河南交界處。楚左司馬馬成請還塞大隧直轅冥阨，卽此。現在武勝關，卽是大隧。九里關卽是直轅，平靖關卽是冥阨。武勝關爲平漢鐵路所通過處。

襄樊 襄陽縣與樊口鎮，夾漢水對峙，從三國以來，卽爲重鎮。晉羊祜守此以拒吳。宋岳武穆上

書言襄陽六郡，爲恢復中原張本。蒙古攻宋，用劉整計，先取襄樊，宋于是乎不支了。

湖南省

荆江口 在岳陽縣城東北，又名西江口。爲洞庭湖水入大江之會口。晉桓玄伐殷仲堪，仲堪拒之于西江口，爲玄所敗。蒙古犯岳州，高世傑在此拒之。世傑兵敗，岳州遂降。

城陵磯 在岳陽縣北，近開商埠。顧祖禹說：岳州有事，城陵磯其必爭之地也。

嶺嶠 五嶺之在湖南境上者，有三：一曰都龐，一曰萌渚，一曰騎田，高險異常，爲楚粵天然之界。秦王剪降百越，以謫戍五萬人守五嶺。

四川省

巫峽 在巫山縣東，長一百六十里。非亭午夜分，不見日月。爲蜀之東戶。後漢初，荆邯說公孫述曰：倚巫山之固，卽此。

瞿唐峽 在奉節縣東，附近有白帝城，爲公孫述劉備時代之重鎮。古諺云：滄瀨大于象，瞿塘不可上；滄瀨大于馬，瞿塘不可下。蓋說此處的危險情形。滄瀨堆，在峽中江上。

劍閣 在劍閣縣北。有大劍山。東北有小劍山，兩山相連，飛閣通過。司馬錯、鍾會、王全斌取蜀，先後經此。晉元康八年，李特過此。曰：劉禪有如此地，縛面于人，豈非庸才耶！

鹿頭關 在德陽縣北。唐元和初，高崇文討劉闢，攻鹿頭關，勝之。

臨關 在蘆山縣西北。其西南有邛崃關。唐禦吐番，此爲要害之地。

邛崃關 在榮經縣西，上有九折坂。漢王陽爲刺史，行部至此，言念先人而嘆息。後王尊至此，願爲忠臣而慷慨。唐李德裕修此關，以扼蠻人。

河北省

山海關 在臨榆縣東，一名渝關。唐太宗時築五城，曰五花城，元爲遷民鎮。明徐達建山海關城，爲通東三省之要隘。

大沽口 卽沽河入海之口。爲北平第二重門戶。舊設礮臺。庚子之亂，爲聯軍所毀。與附近的塘沽，又爲天津的咽喉。

居庸關 在昌平縣西北。元時往來上都，每駐蹕于此。明代諸帝，亦嘗駐此山。民國以來，南口之

戰，更爲有名。關門南北相距四十里。

飛狐口 在涑源縣北。兩崖峭立，一線微通。酈食其說漢高祖，距飛狐之口，卽此。宋潘美大敗于飛狐，于是渾源諸州都沒于契丹。

紫荆關 在易縣西。宋嘉定二年，金人守居庸，蒙古不能入。蒙古乃趨向紫荆關，敗金兵。明代防也先，此處尤爲重鎮。

倒馬關 在唐縣西北。戰國時叫鴻之塞。金人防元，明人防也先，都靠此關。明以居庸紫荆倒馬爲內三關，以雁門寧武偏頭爲外三關。

井陘關 在井陘縣北。秦始皇十八年，王翦攻趙，下井陘。前漢高祖三年，韓信擊趙，趙不用李左車之言，信于是下井陘。

山東省

煙臺 又名芝罘，三面負山，一面臨海，爲渤海的咽喉。

威海衛 在文登縣北。三面負山，前臨黃海。劉公島橫其前，光緒二十四年，租于英，現爲英國海

軍根據地。

成山角 在榮成縣東，爲山東半島之極東處。唐顯慶五年，蘇定方討百濟，自成山濟海。

膠州灣 在膠縣東南，海水深入，成一大灣。光緒二十四年，租于德國。德國以爲海軍根據地。并

于其東口築青島城市。歐戰中，爲日本佔居，現歸吾國管理。青島已改爲市。

穆陵關 在臨朐縣東南大峴山上。左傳管仲曰：賜我先君履，東至于海，北至于河，南至于穆陵，

北至于無棣。晉義熙五年，劉裕伐南燕，過大峴，燕兵不出，裕舉手指天，喜形于色。

山西省

蒲津關 在永濟縣西，黃河岸上。又名大慶關。控制潼關，爲秦晉扼要之地。戰國時，魏置關。漢高

祖二年，魏王豹反，盛兵蒲坂。韓信間道襲之，虜豹。後漢建安十六年，曹操由蒲坂渡河，大破馬超軍。

風陵渡 鎮名，在永濟縣南，黃河岸上，與潼關對峙。後魏大統三年，高歡遣竇泰攻潼關，于文泰

襲之，風陵渡至潼關，竇泰敗死。

底柱山 在平陸縣東南，黃河北岸，延及河南陝縣。底柱六峯，皆在大河中流。破壞舟船，自古爲

患。隋唐漕運，都設法避去此險。

天井關 在晉城縣南，南即羊腸坂道，爲河南山西之孔道。李克用與朱全忠用兵時，最有名。

壺關山 在壺關縣東南，太行山中。形如壺口。漢志注，謂上黨三關：一曰天井，一曰壺口，即此，一

曰石研，即井陘。

平陘關 在繁峙縣東。東控紫荆，西轄雁門。明代防也先，屢次在此築堡。

娘子關 在平定縣東北。亦名葦澤關。五代時，劉知遠舉兵河東，遣兵戍承天軍，即此。今正太鐵

路經過，爲河北山西之扼要處。

外三關 一曰雁門關，在代縣北，勾注山上。宋楊業敗契丹于此。二曰寧武關，在寧武縣北。三曰

偏關，在偏關縣北。明時爲戍守重地。

大同 舊爲府，今爲縣。漢高祖被圍白登，北魏都平城，即此。

河南省

崤函 函谷關有二：故關在靈寶縣南，新關在新安縣東。兩關之間，爲三崤之山。在今隴海鐵路

觀音堂車站之南。峻坂長三十五里。春秋戰國時，尤有名。賈誼所謂「秦孝公據崤函之固，擁雍州之地」是也。

陝縣 在黃河南岸，控底柱崤函之險。周爲周公召公分陝之所。東西魏相爭，宇文深勸宇文泰速取陝州，爲兼并關東之計。

北邙山 在洛陽縣北，古代陵寢，多在其上。南北朝時，宇文泰登山，以襲高歡，爲歡所敗。因爲這山可以控制洛陽咧。

鞏縣 縣西南有轅轅山。張儀所謂秦下兵三川，塞轅轅緱氏之口，卽此。現在因爲有兵工廠，更形重要。

虎牢關 在汜水縣西。一曰成皋，項羽與劉邦，相持于此。最有名。亂嶺糾紛，一道紆回，斷而復續，爲自古用兵必爭之地。

河陽城 在孟縣西南。黃河北岸。古曰孟津。周武王濟師于此。舊有三城，南城屹立水中，中澗城尤高，常爲天造之險。

三礪路 在臨汝縣南，南陽縣北。經過魯山南召二縣。其中有魯陽關，峽路峭深，爲古今出奇之要道。

太行山 山在河南北境。由山西而來。舊說共有八陁。第一軹關陁，在河南濟源縣；第二太行陁，在河南沁陽縣；第三白陁，在河南輝縣；第四滏口陁，在河北磁縣；第五井陘，見前；第六飛狐陁，見前；第七蒲陰陁，卽紫荆關，第八軍都陁，卽居庸關。酈食其說漢高祖曰：「據成皋之險，杜太行之道。」可見太行山與河南的關係了。

信陽三關 都在信陽之南，與湖北交界。一曰平靖關，卽左傳之冥阨；一曰武勝關，卽左傳之大隧；一曰九里關，卽左傳之直轅。春秋時，楚國防地中之最重要者。

陝西省

潼關 在潼關縣東，古桃林塞。唐時安祿山反，哥舒翰守此。陝西又稱關中，因其東有函谷，南有武關，西有散關，北有蕭關，故稱關中，又稱四塞之國。（徐廣說）

武關 在商縣東，春秋時，秦楚間之衿要。衛鞅封于商於，卽商縣之地。

大散關 在寶雞縣西南，爲秦蜀孔道之一，元人侵金，屢由散關入。

子午谷 在長安縣西南，魏延勸諸葛亮由子午谷攻魏，卽此。子午道南口曰午，在洋縣東，北口

曰子，在長安南。谷長六百六十里，項羽立沛公爲漢王，燒絕棧道，卽此。顧書曰：漢中入關之道有三：一

曰褒斜道，二曰儻駱道，三曰子午道。入蜀之道有二：一曰金牛道，二曰米倉道，今由關中以趨漢中，由

漢中以趨蜀中者，謂之棧道，其北道卽古之褒斜，南道卽古之金牛。

褒斜道 南口曰褒，在褒城縣北，北口曰斜，在郿縣西南。谷長四百七十里，爲古代秦惠王取蜀

之道。

金牛道 現在的南棧，自沔縣直抵四川劍閣縣，也是秦惠王入蜀之道。

龍門山 在韓城縣東北，黃河西岸。禹貢說：導河積石，至于龍門。司馬遷生于龍門，卽此。懸崖峻

壁，夾河并峙。

甘肅省

蕭關 在環縣西北，關中四關之一，宋防西夏，在此築城置戍，幾無虛日。

隴坻 又名隴坂，在清水縣東。爲陝甘二省的屏障。西漢末年，隗囂據天水，光武命耿延等七將伐之。囂使王元據隴坻，伐木塞道，諸將與之戰，大敗。

陰平道 此爲入蜀之間道。陰平爲甘肅的文縣。漢武開西南夷，置此道。三國中，鄧艾代蜀，由此進，于是更有名。重巖複澗，閣道險仄，綿延幾千餘里。

仇池山 在成縣西北。東晉南北朝時，楊氏割據于此，始終二百十一年。

嘉峪關 在酒泉縣西，爲長城盡處。明洪武時，馮勝置。後用之以防吐魯番之東侵。

玉門關 古關在燉煌縣西一百五十里。陽關之西北。漢時爲通西域要道，去長安三千六百里。後漢書班超傳：臣不敢望到酒泉郡，但願生入玉門關，卽指此。

福建省

閩江口 口內有五虎島，設有礮臺。明初湯和由海道取福州之處。

馬尾 在長樂縣西北，有船廠。光緒十年，法人以兵船犯此。

三都澳 在霞浦縣南。海水深入，土股回抱，可稱良港。其北有福寧灣。清光緒二十三年，意人要

求租借，拒之。

興化灣 在莆田縣東南。明嘉靖時，倭人常來寇此。

晉江口 在晉江縣，傍海，有山。山伏于水底，深不可測。晉南渡時，衣冠人士來此避亂，故名晉江。

廈門 島名，今改縣，與金門島屹立海中，形勢極佳。明代防倭人，于此置戍設守。

杉關 在光澤縣西北。元末陳友諒侵福建，明太祖攻陳友定，皆由杉關進兵。

仙霞關 在仙霞嶺，與浙毗連，已見前。

廣東省

珠江口 西有大角頭，與東面川鼻角對峙，故曰虎門。稍北有大小虎島，都建有礮臺。爲番禺的內戶。可惜外面的險要，如澳門半島，已于明嘉靖十三年，租與葡人；江口左面九龍香港，已于光緒二

十四年二十二年，先後讓與英國了！口內爲廣州大都會，漢時已與外人通商，西人稱之爲廣府。
(Kamfu) 雅片戰爭時，林則徐焚煙土二萬餘箱于此。

梅關 在南雄縣北，大庾嶺上。有驛路。相傳唐開元中張九齡所鑿。

黎峒 在瓊州島中最高處五指山上，爲黎峒諸番所環聚。

廣西省

鎮南關 在憑祥縣西南，與安南之諒山縣接壤。清光緒十年，馮子材大敗法軍于此。

大藤峽 在桂平縣北。明代討諸蠻于此，用兵最力。

嚴關 在興安縣西南。宋景炎元年，元將阿里海涯謀取廣西。馬暨等守嚴關。元軍攻關不能克，以偏師入平樂勝之。

越城嶺 在興安縣北，爲湘桂扼要處。西漢時，武帝遣路博德出桂陽，下湟水路，蓋出此。

雲南省

石門 在大理縣北，唐韋皋由此通南詔。

騰越 今名騰衝縣，西南有虎踞關，爲昔時緬甸入貢之路。

河口 在南河入富良江之口。過此卽安南境，與蒙自均爲通安南之要道。

貴州省

諸蠻。

七星關 在畢節縣西。楊慎云：孔明馮牙之地也。明洪武十四年，傅友德引兵過七星關，以平定

偏橋 在鎮遠縣西。明楊應龍襲據此地，楚黔于是中梗。

關索嶺 在鎮寧縣西。康熙書「黔南鎖鑰」四字題之。爲通雲南要道。

遼寧省

營口 爲遼寧的咽喉。地在遼海入海之口。中日之役，爲日人佔領。日俄之役，日本設軍政署于此。

旅順口 遼東半島的南端，海口闊而水深。光緒二十四年，租與俄國。日俄戰後，爲日本佔領。

大連灣 在旅順的東北，斗出於海中。前租與俄，現在爲日本佔領。

吉林省

伯都訥 今名扶餘縣，當松花江嫩江之交。

哈爾濱 今名濱江縣，爲中東鐵路的中心點。金上京會寧府西北地。

琿春 縣名，與俄韓接壤，爲東南重鎮。

寧古塔 今名寧安縣，滿洲最初之祖，兄弟六人居此。滿洲人謂六曰寧，古塔，故名。

黑龍江省

瑗瑋 縣名，在本省東北，黑龍江的西。隔江與俄海蘭泡相對。爲邊防要地。清咸豐八年，於此地結中俄瑗瑋條約。第一條謂黑龍江左岸江東六十四屯戶，仍可安居。光緒二十六年夏，男女七千餘人，被俄人驅而投之江，生還者僅百餘人。

滿洲里 今名贛濱縣，爲中東鐵路極西之大鎮。過此卽爲西伯利亞。

新疆省

伊犁 今名綏定縣，漢烏孫國地。同治光緒年間，回匪之亂，俄人佔據伊犁。後來于光緒七年，結中俄條約，割霍爾果斯河以西之地與俄，方纔索還伊犁。伊犁爲中俄出入關口。

喀什噶爾 自漢至唐爲疏勒國，今名疏勒縣。爲極西邊防之門戶。

葉爾羌 又名莎車縣。漢莎車國，爲通中亞細亞五印度之要道。海舶未興以前，東西往來，必經

過此處。

熱河省

朝陽 縣名，土名三座塔。相傳爲唐尉遲敬德所建。地當滿蒙出入衝途。後燕的龍城，遼金的中興府，都是其地。

赤峯 縣名，在本省的中樞，扼內蒙之吭。

察哈爾省

張家口 在省城萬全縣北。京綏鐵路經過之。向來爲通蒙古之要道。明代卽築堡於此。

獨石口 在赤城縣北。明代土木之變，議者欲棄之不守。于忠肅極力經營之，敵不敢爲患。因爲此口異常險仄之故。

雞鳴山 在宣化縣東南。古之涿鹿山，黃帝敗蚩尤於此。

涿鹿 縣名，古督亢之地。荆軻獻督亢圖與秦始皇，卽指此。

多倫 縣名，舊名多倫諾爾。元之上都，坡陀起伏，灤河曲曲流其間。

綏遠

包頭 今名包頭縣，舊爲鎮，在河套的北面。黃河北岸。民船西通寧夏，鐵路東達歸綏。漢代高闕塞的故址。

托克托 縣名，在黃河岸上，漢朝雲中縣，唐之受降城。清康熙帝征準噶爾時，常御舟於此。

集寧 縣名，舊名平地泉。京綏鐵路張庫汽車路，都經過之。

涼城 縣名，在山西殺虎口外。爲蒙古入內地之衝衢。殺虎口卽水經注之參合陁。

寧夏省

鎮遠關 在平羅縣北，東帶黃河，西憑賀蘭山。爲寧夏縣之衝要。明嘉靖中，棄關不守，自是山後之寇益恣。

定遠營 在賀蘭山南麓，舊爲阿拉善王駐節之地。

西康省

瀘定橋 在瀘定縣大渡河上，以鐵索懸於兩岸。覆板其上，以濟行人。爲川省與西康之門戶。

昌都 土名察木多，舊爲喀木的首邑。位於鄂穆楚河雜楚河合流之上。兩河相會，始名瀾滄江。江上共有三橋，爲川滇康藏的孔道。

青海省

祁連山 漢書稱爲南山。匈奴歌曰：奪我祁連山，使我六畜不蕃息！今爲甘肅青海之界。

湟水 源出西寧省城西北。又東經西寧北，東南會大通河（古浩亶水）流入黃河。湟水左右，地皆肥美，所以漢武帝開河西四郡，以隔絕匈奴與羌交通之路。宣帝時，趙充國屯田湟中卽此。

拜都嶺 在唐古刺山上。嶺與山，皆青海西南之屏障。亦青海與西藏的分界物。

蒙古

買賣城 除得首邑庫倫外，這是外蒙古最大的要害了。與俄國的恰克圖城相對，爲蒙古的外戶。

科布多 西枕阿爾泰山，東濱哈拉泊。當俄境及新疆之咽喉。爲西北邊防重地。清雍正乾隆時代，平準部之亂，先後築城修寨，與烏里雅蘇臺東西策應。自民國二年中俄訂約，中國承認外蒙的自

治權，政府遂失了設官行政之權。

哈刺和林 一作和林或和寧，在三音諾顏汗的東境。杭愛山的東，鄂爾渾河與塔密爾河之間。蒙古歷代都此。蒙古盛時，西方諸國，聘問於和林者，絡繹不絕。可惜現在是遺蹟無存了。

西藏

亞東 地屬春碑，在後藏首邑札什倫布之南，為印藏之扼要地，清光緒二十二年，開為商埠。

江孜 在拉薩西南，清光緒三十二年，開為商埠，為西藏南部的險要。

大定 在阿里部薩特里日河南岸，為西通印度的要道。吐蕃與唐使王元策擊破中天竺，即由

此路。

定日 在世界最高峯額非爾士峯之北，為西藏南陲鎖鑰。清代特設防汛，置漢兵，派守備一人統轄之。

第八章 隣國及藩邦

說到中國和外國的關係，恐怕一本厚冊子，還說不了。本章所舉出的，不過古代四鄰的一般。順著朝代爲次序，也不必分爲何者爲鄰邦，何者爲藩屬，只舉其概要罷了。少有歷史常識的人，對於此總能分別的。

東夷——中國人不是單純的民族，所以漢族以外的諸族，向來分夷蠻戎狄四種。這四個名詞，是方向的分別，不一定是種族的分別。

最著名的上古時代之東夷，有山戎，在河南省東北部。又有淮夷徐夷，在淮水流域的中部。

西戎——周朝的犬戎，住在邠岐之間，是今日陝西的西部。此外有氐羌二族。氐住巴蜀一帶地方，羌住鬼方，即今日甘肅青海附近之地。

南蠻——亦稱荆蠻。周昭王征蠻的時候，濟漢水，可見蠻人是在長江以南的地方。現在湖南之西，

及貴州廣西諸地，仍舊有蠻族。

北狄 最強的，當然是獯粥。周朝又叫他做玁狁。後世喚做匈奴。是現在蒙古的地方。

匈奴 從戰國到東漢，中國惟一的大敵，是匈奴。匈奴最盛時代，是冒頓單于。東破東胡，（滿洲東部）西走月支，（甘肅新疆附近地）南并樓煩白羊，（河套一帶之地）北服丁零等小國。（貝加爾湖附近）其疆域之大，可想而知了。漢高祖被圍於平城，（今大同縣）七日乃解。漢武帝命衛青霍去病屢次出伐，取河南，置朔方郡。（今綏遠西南部陝西極北一部）封狼居胥山，（大約爲杭愛山脈）臨瀚海而還。（今之戈壁）不久匈奴西邊渾邪王殺休屠王降漢，漢朝就開了河西四郡。（酒泉武威燉煌張掖，今甘肅西北部。）於是漠南無王庭。又置五屬國，（今甘肅西北部及寧夏西部）以斷匈奴右臂。到東漢時，匈奴南北分立，南匈奴先降漢，北匈奴後亦爲竇憲所破，勒石燕然山（杭愛山）而還。於是匈奴漸漸消滅了。地方爲鮮卑人所佔據。

西域 通西域的，前漢有張騫，後漢有班超，這是其中最偉大的人物。當時的大國，有月支，（時徙居俄屬中亞細亞東南部。）大宛，（俄屬中亞細亞東部。）康居，（俄屬中亞細亞北部。）大夏，（中

亞細亞阿母河流域。烏孫（新疆伊犁河流域）安息（波斯）身毒（印度）等等三十六國。靠近中國的大國，有焉耆（新疆焉耆縣）龜茲（庫車縣）疏勒（疏勒縣）莎車（莎車縣）于闐（于闐縣）車師（吐魯番縣）樓蘭（白龍堆沙漠）後漢甘英抵條支國（敘利亞地方）這是最遠的西域國了。

漢朝管理西域的官吏，一曰西域都護，治烏壘城，今新疆庫車縣，一曰戊己校尉，屯田於車師地方。

朝鮮 朝鮮的祖宗，是箕子。但是箕子的國家，有人說是遼西。後來纔逐漸侵入朝鮮半島。總之箕子的國，未必是現在朝鮮的全部。後來衛滿稱王，把箕子的後裔，趕到南部。南部叫做三韓。三韓想通中國，被衛滿的子孫阻礙。因此漢武帝拿他滅掉。置樂浪（漢江以北）臨屯（江原道）玄菟（咸鏡道）真番（鴨綠江左右或云漢江以南地）四郡。南部仍為馬韓（忠清全羅兩道）弁韓辰韓（慶尙道）三國。一直到東晉的時代，都是為中國的郡縣。不過在東漢及三國時代，朝鮮東北部，已為高句麗國了。東晉以後到隋，高句麗統一北部。南部的馬韓，變了百濟國，辰韓變為新羅國，弁韓屬

日本了。後又爲新羅所吞併。唐太宗征高麗失敗，到了高宗時代，方滅掉了高句麗百濟兩國，後來新羅統一半島，由後晉到明初的時候，王氏統一半島，名其國曰高麗。李氏繼之，仍改稱朝鮮。到清末中日戰爭的時候，中國始失掉了這古國。民國前三年，日本正式合併朝鮮。

西南夷 這是漢武帝叫唐蒙等所通的。漢書敘述最好：「南夷君長以十數，夜郎最大，（四川南部與貴州西部。）其西靡莫之屬以十數，滇最大，（雲南昆明縣。）自滇以北，君長以十類，邛都最大，（四川西昌縣。）……其外西自桐師以東北，至葉榆，名爲僇昆明。（雲南大理縣。）編髮隨畜移徙，無常處，亡君長，地方可數千里。自僇以東北，君長以十數。徙笮都最大，（徙爲四川天全縣，笮都爲四川漢源縣。）自笮以東北，君長以十數，冉駹最大，（四川茂縣。）其俗或土著，或移徙。在蜀之西，冉駹以東北，君長以十數，白馬最大，皆氐類也。」

西羌 羌在西漢的時代，佔據青海及甘肅西部，常常來寇金城，（甘肅省城。）趙充國屯田湟中，（湟水流入黃河。）且招且討。東漢的時代，屢叛屢討，其害比匈奴大得多。後來吐谷渾興，羌人多爲所吞併。

烏桓 東漢末年，及三國時，佔居熱河之強國。本來名東胡，俗多與匈奴同。

鮮卑 匈奴亡後，她的地方，爲鮮卑人所居住。慕容氏拓跋氏宇文氏，後來都在中國立國，都是

鮮卑人。

柔然 北魏時代的大患，爲柔然。佔居內外蒙古，直至迤西的地方。繼鮮卑而興起，後爲突厥所

滅。

突厥 突厥是北周隋唐時代的強國。史稱其地東自遼海，西至西海，（青海）可想見其疆域之大了。經唐太宗高宗用兵之後，到玄宗時，方纔滅亡。由回紇起而代之。因此新疆一帶，至今皆爲回族根據地。

吐谷渾 青海本兩漢西羌之地。從東晉到唐初，爲鮮卑族吐谷渾所居。唐高宗時，并於吐蕃。

吐蕃 吐蕃是唐朝最大的強敵。據有現在西藏的地方。其著名會長爲棄宗弄讚。唐太宗把文

成公主嫁他，因此纔信佛教。後又名曰圖伯特，又曰唐古特。元明時代，都稱他爲烏斯藏。到了清朝，更親中國。

南詔 留心中國沿革的，一定知道十八省中，雲南全部收歸中國版圖，是元朝的事。在雲南建國最早者，爲楚之莊蹻。東漢時代，有永昌郡之設立。但不是雲南的全部分。唐代雲南有六詔，曰蒙雋詔，（今四川西昌縣。）越析詔，（雲南麗江縣。）浪穹詔，（雲南洱源縣。）遼賧詔，（雲南鄧川縣。）施浪詔，（在洱源縣之東。）蒙舍詔，（雲南蒙化縣。）蒙舍詔最南，故曰南詔，爲六詔中之頂大者。經西川節度使韋皋的招撫，南詔始臣服於唐。宋朝時，雲南爲大理國。到元朝時代，始算中國行省咧！

印度 中國人最早知道的印度，是漢武帝時稱爲身毒。後來都叫他天竺國。五天竺與中國交通，是在南北朝時代，最有名的是唐初玄奘入竺的故事。玄奘曾留學摩揭陀國（Magadha）（在天竺）十五年。太宗後又遣王元策大破天竺的兵，擒其王降服五天竺。元時印度被蒙古侵入，在印度立國，名莫臥兒帝國。（The Mogul Empire）是歷史上赫赫有名的國家，到英國併吞印度時，方纔滅亡。

契丹 契丹是鮮卑的遺族，興起於唐代。都城叫做臨潢。（熱河北中部）梁末石敬瑭造反，借他的兵力登位，割去幽（北平）雲（山西省大同縣。）等十六州。（皆河北山西二省北部之地。）

於是她的聲勢方大。國號曰遼。從此中國與她交涉，一直處於弱國地位。遼於是建都燕京，與宋以白溝河爲界。（白溝河即今河北易縣東之拒馬河，下流入大清河。）其疆域西至金山，（阿爾泰山）暨於流沙，（甘肅新疆的沙漠。）北至臚胸河，（外蒙古克魯倫河。）南至白溝。

西夏 宋朝還有一個勁敵，便是西夏。西夏出於党項，討黃巢有功，因此世有夏。（陝西橫山縣）銀，（陝西米脂縣。）綏，（陝西綏德縣。）宥，（鄂爾多斯右翼後旗。）靜（米脂縣北）五州之地。元昊時最強盛。國號夏。定都興慶府。（寧夏省城寧夏縣。）亦曰中興府。

女真 女真就是現在的滿族。在周朝爲肅慎，在兩漢爲挹婁。從南北朝到唐，謂之靺鞨。遼以後，方纔稱爲女真。到明末，始稱爲滿洲。他們的住處，在白山黑水之間。就是吉林一帶地方。至阿骨打稱帝，國號金，滅遼滅北宋之後，又取河南陝西之地。宋紹興十一年，和議告成，西以大散關，東以長淮，與金爲界。後來女真族的滿洲，又繼明朝而起。

蒙古 （甲）蒙古的起源 蒙古根據地本在斡難河流域。（黑龍江）成吉思汗平定漠南北之後，便去西征。這時候西域最大的國大食國（波斯地）已經分裂過了，只有西遼（中亞細亞）

和花刺子模（印度西北部至波斯西北部。）是最強盛，都被蒙古人滅掉。蒙古就回戈滅金和宋了。
 （乙）蒙古的四汗 成吉思汗造成一個歐亞式的國家。就拿他的地方，分給四個兒子和一個孫子，試看左表：

國	名	統治者	今地
欽察汗 (Kipchak Khan)	朮赤		鹹海裏海以北地，今俄國南部。
窩闊台汗 (Oghotai Khan)	窩闊台		新疆科布多諸地。
察合台汗 (Zaghatai Khan)	察合台		西遼舊地，今中亞細亞諸地。
元朝	拖雷		和林舊地，及宋金夏吐蕃大理諸國。
伊兒汗 (Ilkhan)	旭烈兀拖雷子		花刺子模以南的地方，今波斯諸地。

日本 日本與中國第一次的重要關係，當然是徐福。徐福受秦始皇之命，求蓬萊神仙不得，就終老此鄉。日本熊野地方（本州島南和歌山縣新窩町附近），有徐福的墓。唐高宗遣蘇定方征百

濟，百濟求救於高句麗日本。後來劉仁軌大破日本兵於白江口。（現在忠清南道的錦江）於是把百濟滅掉。中國的聲威大振。日本常常與中國通使，吸收中國不少的文化。元朝統一中國之後，要和平定日本，攻破對馬島，陷壹岐津佐肥前赤坂一帶地方。第二次又派十五萬兵東征，軍心不齊，諸將多棄軍而歸。軍士受颶風和日本襲擊，只贖得二三萬人回來。從此以後，中日的交通斷絕了。明代中葉，有中國的浪人，引導日本海盜來寇，侵掠浙、閩、廣沿岸，聲勢甚大。後來被胡宗憲、俞大猷、戚繼光所討平。當時稱之爲倭寇。不久日本豐臣秀吉當國，攻擊朝鮮。朝鮮告急於明，明派兵援救朝鮮，一方面遣人封秀吉爲日本國王。仍不罷兵。明年秀吉死了，日本方撤兵去。這一次朝鮮最感激中國。清朝時代，日本仍舊是幕府專政時代。同治初年，倒幕成功，維新開始，日本漸漸地變爲強國。光緒五年，日本拿我的藩屬琉球滅掉，改爲沖繩縣。光緒二十年，日本爲朝鮮事，與我國開戰。由朝鮮攻入遼東半島，又侵入山東海岸，我國海軍大敗。於是中國派李鴻章前往定和約於日本馬關地方。不久日本又攻取臺灣，併吞朝鮮了。

安南 安南的南部，在周朝名越裳氏，曾經獻過白雉到中國。北部自古就屬中國，叫做交趾。秦

始皇時，以交趾北部爲象郡。漢朝屬交州刺史部，唐朝屬安南都護府，和內地一樣，所以安南歸入中國版圖，遠在雲貴之先咧。五代以後，安南有丁黎李三氏統治，始成爲獨立之邦。而朝貢於中國。一直到宋朝，都是如此。元代想佔占城，（在安南之東南沿海。）欲假道於安南。安南王陳日烜不肯，與元兵衝突。元兵雖然打了勝仗，而中暑死者甚多。在明朝時代，黎氏已代陳氏而立國。後爲明成祖所平定。安南復入中國版圖。到明宣宗時代，黎氏後人獨立，稱正統者三百年。清康熙時代，安南分裂，到乾隆時而亂起，爲中國平定，以後歸阮氏統一。清末法人逐漸佔河內海防諸地。光緒十年至十一年，中國爲安南事，與法國戰爭。雖然有馮子材諸人的苦戰，結果竟承認安南爲法國的保護國。

緬甸 緬甸自古爲土會國，元明兩朝始稱緬甸土司屬雲南省，明中葉以後始強大，然仍爲中國藩屬。光緒十二年，爲英人所滅。

衛拉特 蒙古的別族，擾亂明代北邊最甚，曾經在土木堡，（察哈爾省懷來縣西，平綏鐵路中之一站。）擄過明英宗。清代的準噶爾部卽其後。

準噶爾 清代對於北方用兵的問題，最要的就是準噶爾。經過康熙雍正乾隆三朝，方纔完全

無事。準噶爾平定。於是新疆北部，直接轄於清朝。光緒四年，將新疆全部，改設新省。

最後應討論及歷代疆域的大小，但是我國沿革書中，很少這種完備精確的紀載。不過四至總是有的，然而語焉不詳，並且不甚可靠。如歷代州域形勢通論說：元朝東西萬餘里，南北幾二萬里。南北是不會比東西還多。明朝東西一萬餘里，南北一萬里；而清朝不過南北七千餘里，東西八千八百餘里。（用屠寄說）怕也不可恃了。所以不能詳論。我們看地理沿革圖，當然可以得着一種概念咧。

讀

民國二十一年一月二十九日
 敝公司突遭國難總務處印刷
 所編譯所書棧房均被炸燬附
 設之涵芬樓東方圖書館尙公
 小學亦遭殃及盡付焚如三十
 五載之經營墮於一旦迭蒙
 各界慰問督望速圖恢復詞意
 懇摯銜感何窮敝館雖處境艱
 困不敢不勉爲其難因將需用
 較切各書先行覆印其他各書
 亦將次第出版惟是圖版裝製
 不能盡如原式事勢所限想荷
 鑒原謹布下忱統祈 垂管

上海商務印書館謹啓

版 權 所 有 翻 印 必 究

三六九四上

中華民國二十年二月初版
 民國廿二年三月印行 國難後 第一版

(二八二五)

史地小叢書 中國沿革地理淺說一冊

每冊定價大洋叁角伍分

外埠酌加運費匯費

編纂者 劉麟生

發行人 王雲五
 上海河南路

印刷者 商務印書館
 上海河南路

發行所 商務印書館
 上海及各埠

(本書校對者潘同曾)

