



Precio \$1,00.

MAGALLANES


# CANAL FITZ ROY

Por la cañonera "Magallanes" en 1905  
Comandante S<sup>r</sup> Florencio Guzman C.


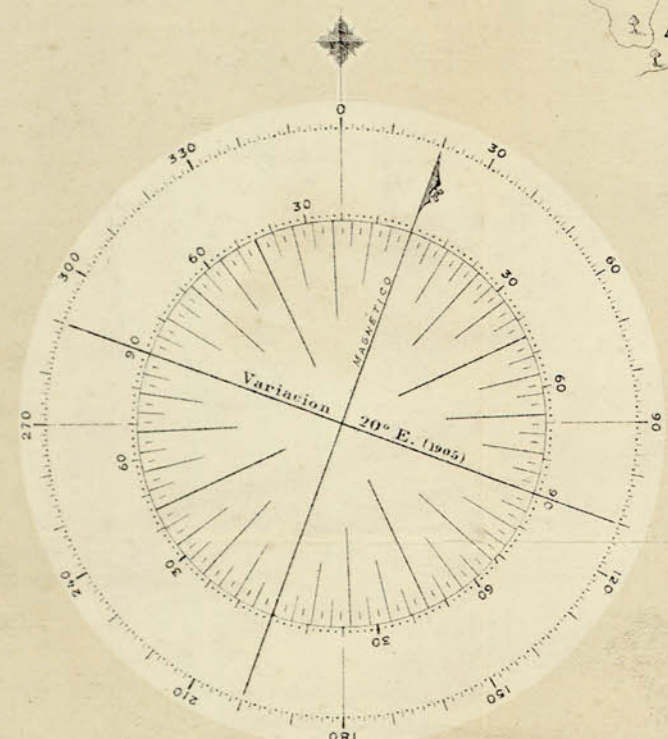
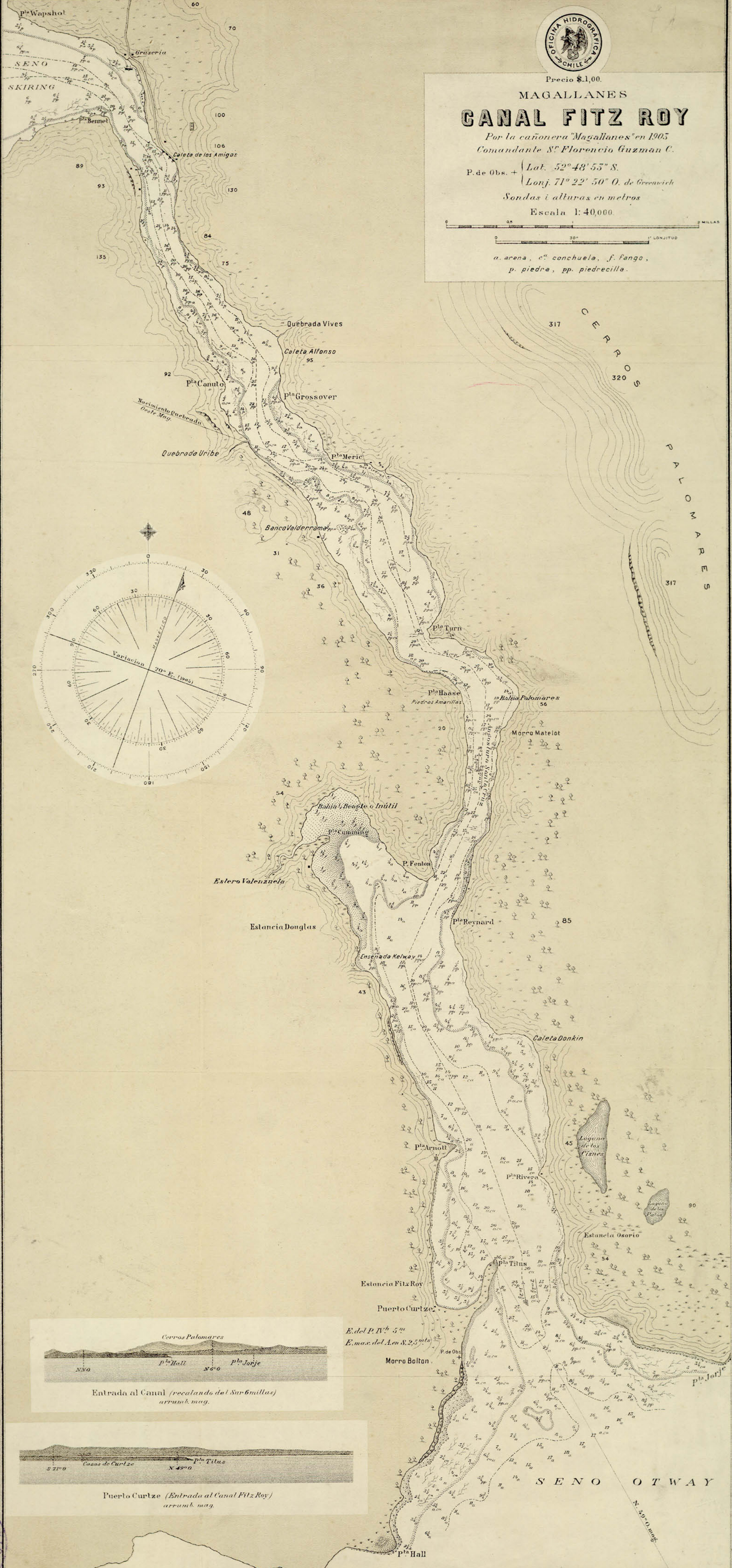
P. de Obs. +  $\left\{ \begin{array}{l} \text{Lat. } 52^{\circ} 48' 55'' \text{ S.} \\ \text{Lonj. } 71^{\circ} 22' 50'' \text{ O. de Greenwich} \end{array} \right.$

Sondas i alturas en metros

Escala 1:40,000



a. arena, c. conchuela, f. fango,  
p. piedra, pp. piedrecilla.



Entrada al Canal (recalando del Sur 6 millas)  
arrumb. mag.



Puerto Curtze (Entrada al Canal Fitz Roy)  
arrumb. mag.



M. Tatt, grab.

Publicado por la Oficina Hidrográfica, Valparaíso Julio 1905  
Talleres Lito-Tipográfico de la Armada, (Chile).

G. Agüero, del.

