記号	借地権割合	記号	借地権割合
A	90%	E	50%
B	80%	F	40%
C	70%	G	30%
D	60%	H	20%

繁華街・高度商業地区
道路を中心として全地域
道路沿い

普通商業地区
併用住宅地区
全地域
北側道路沿い
南側全地域

中小工場地区
北側全地域
南側道路沿い
南側全地域

大工場地区
北側全地域
南側道路沿い
北側全地域

普通住宅地区
家内工業地区
無印は全地域

43241

新　川　町

二　丁　目

倍　率　地　域

新　川　町

一　丁　目

浅間町一丁目

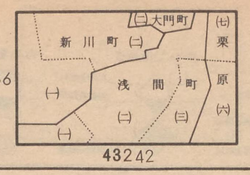

東村山
（東久留米市）

43241

大門町二丁目

浅間町二丁目

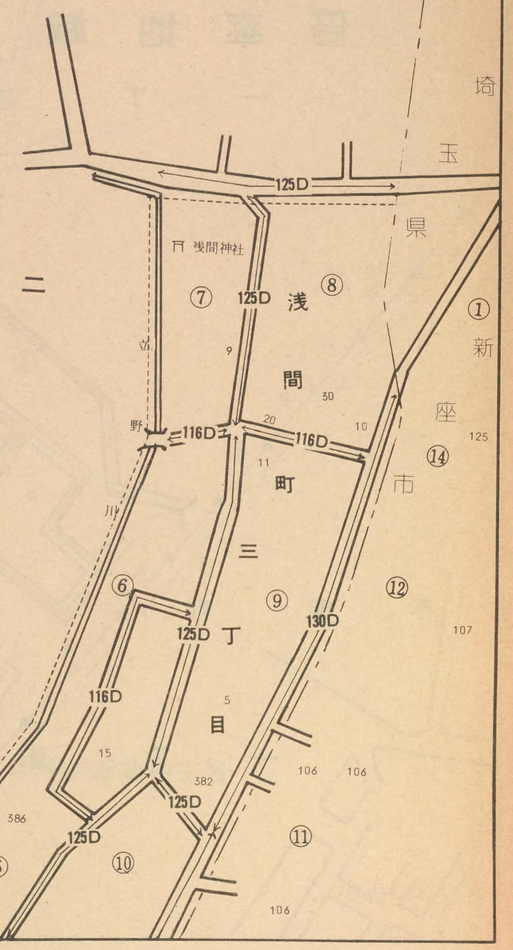

記号	倍地権割合	記号	倍地権割合
A	90%	E	50%
B	80%	F	40%
C	70%	G	30%
D	60%	H	20%

繁華街・高度商業地区
道路を中心として全地域
道路沿い

普通商業地区
併用住宅地区
全地域
北側道路沿い
南側全地域

中小工場地区
北側全地域
南側道路沿い
南側全地域

大工場地区
北側全地域
南側道路沿い
北側全地域

普通住宅地区
家内工業地区
無印は全地域

43242

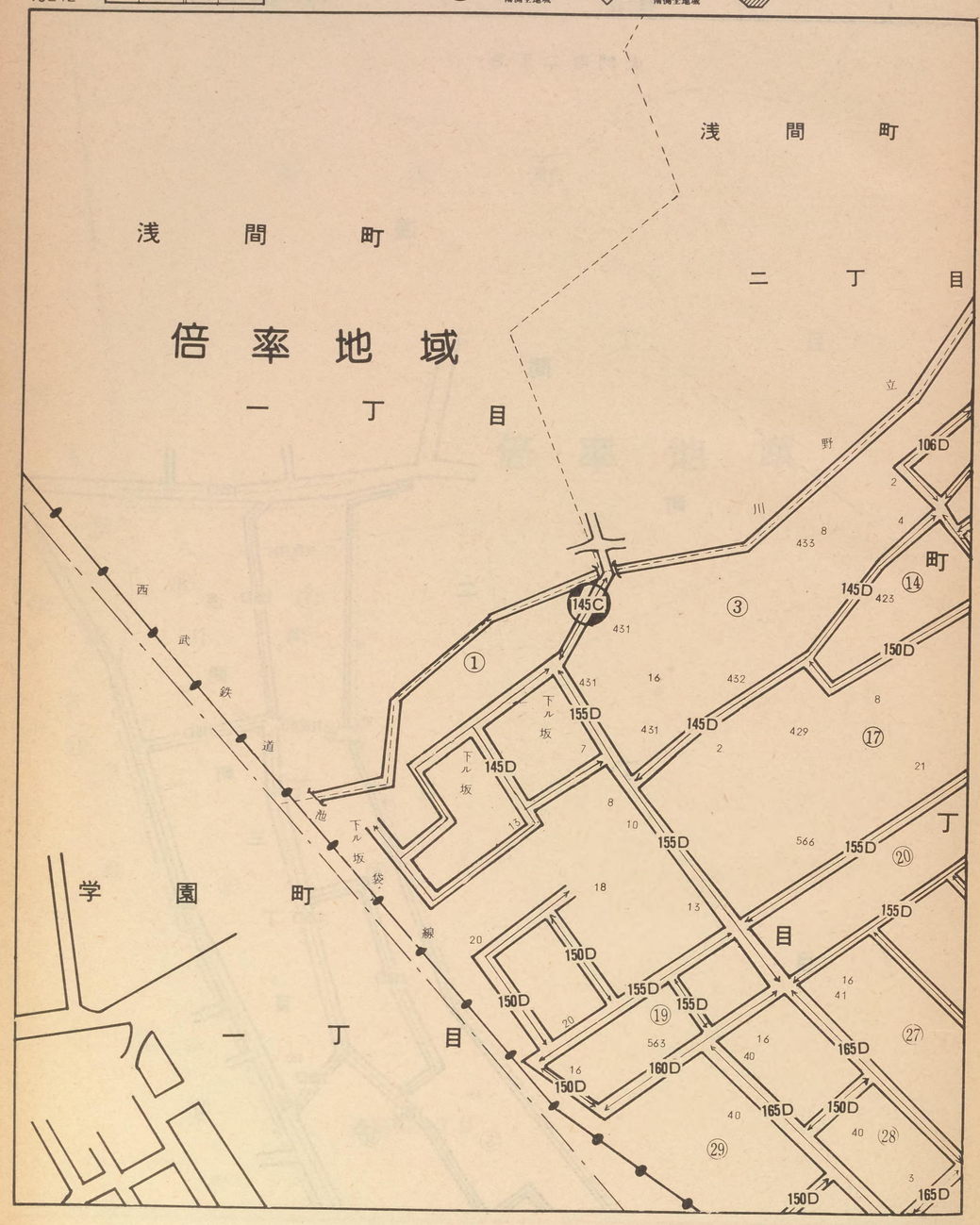

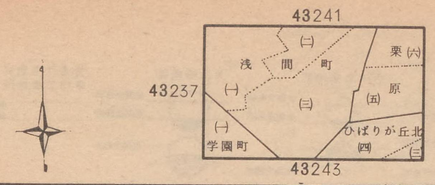

東村山
(東久留米市)

43242

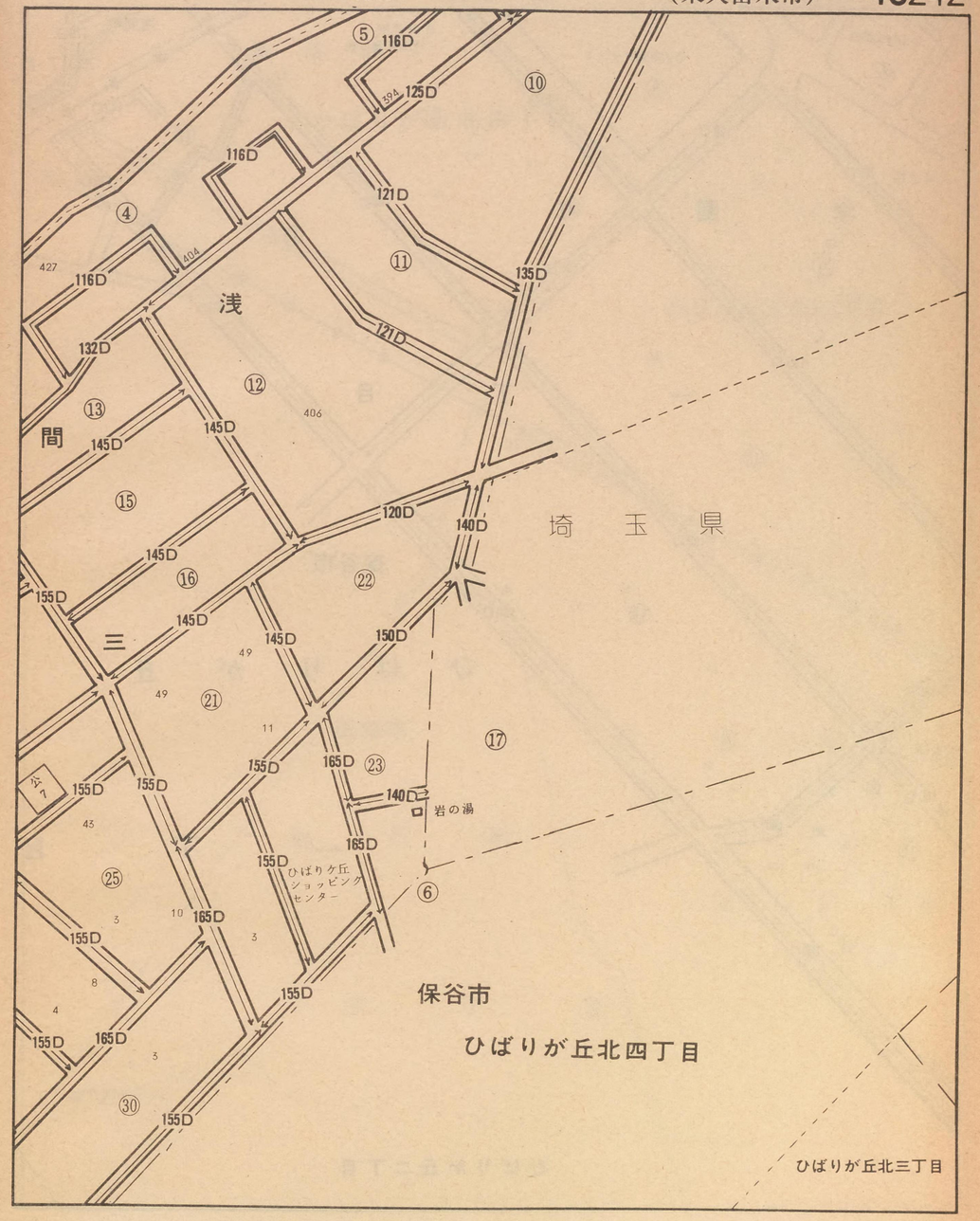

記号	借地権割合	記号	借地権割合
A	90%	E	50%
B	80%	F	40%
C	70%	G	30%
D	60%	H	20%

繁華街・高度商業地区
道路を中心として全地域
道路沿い

普通商業地区
併用住宅地区
全地域
北側道路沿い
南側全地域

中小工場地区
北側全地域
南側道路沿い
南側全地域

大工場地区
北側全地域
南側道路沿い
北側全地域

普通住宅地区
家内工業地区
無印は全地域

43243

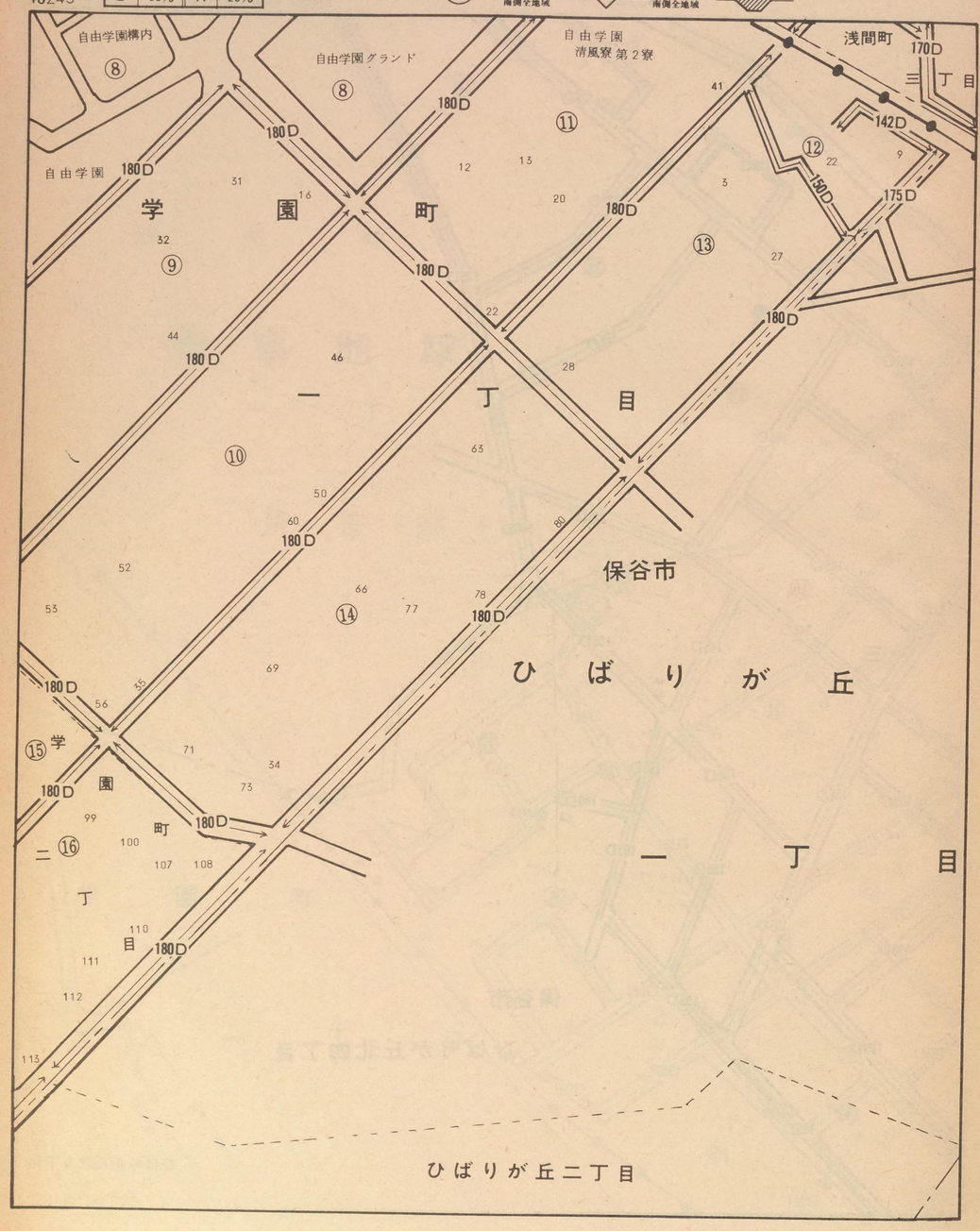

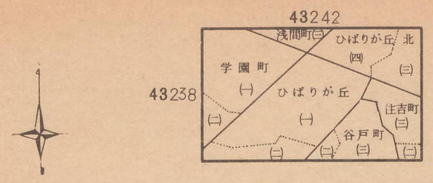

東村山
(東久留米市)

43243

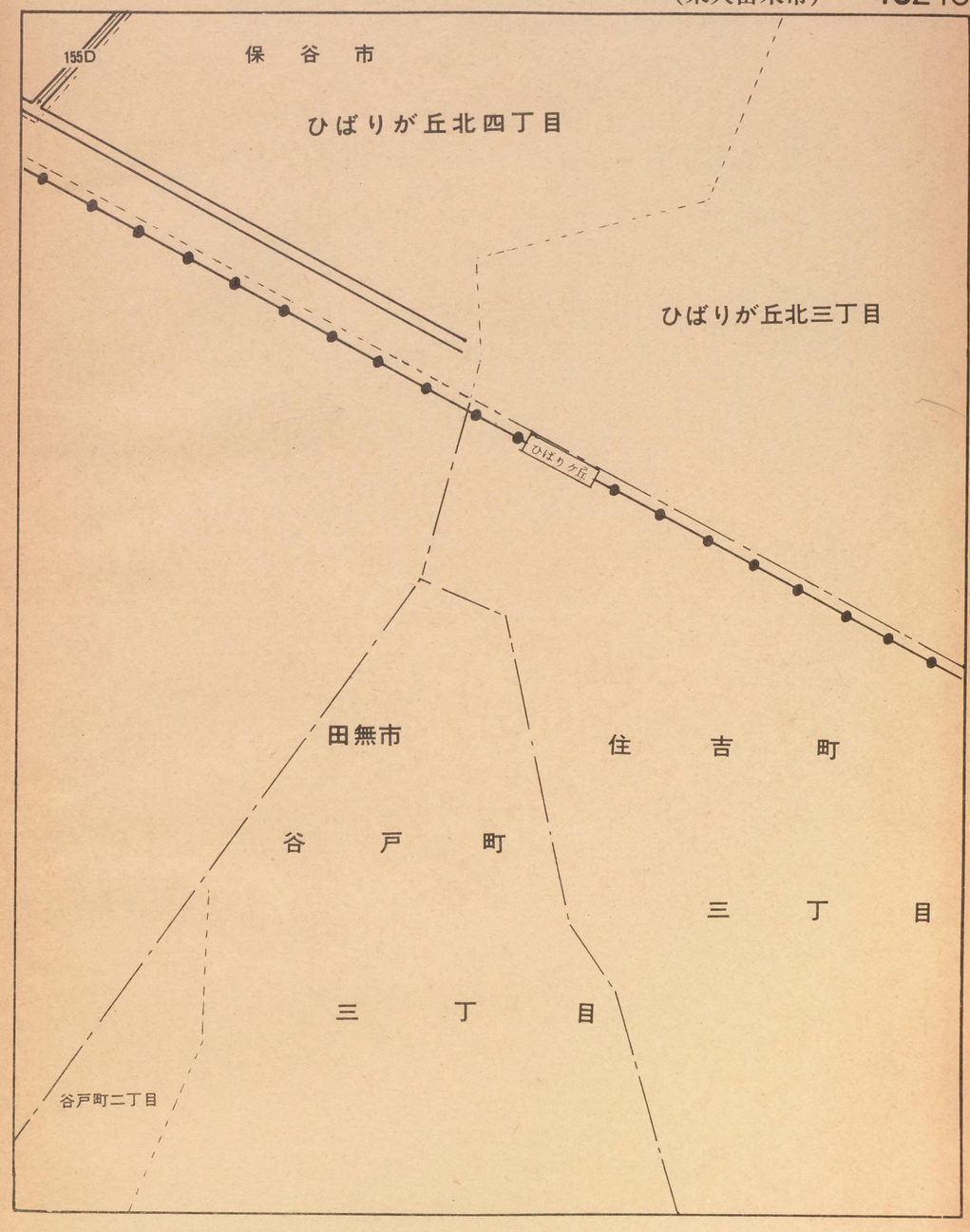

昭和６１年分　路線価図の正誤表

ページ	見開き	位置
武蔵野 44065	左	下・右

（正）

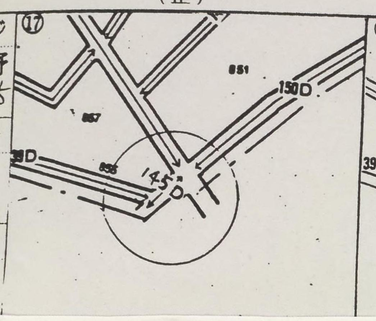

（誤）

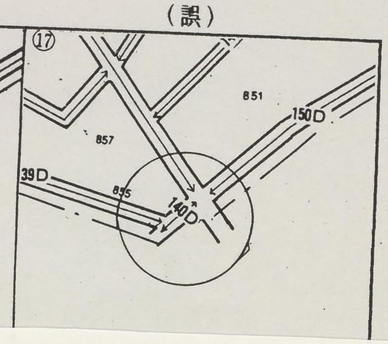

YP2
36
86W20961

添附物
訂正表
3枚

O
複写