





















станом на 28.12.2022








- [Перелік дубів у категорії «Пам'ятки природи»](#)
- [Перелік дубів у категорії «Пам'ятки природи у складі інших пам'яток»](#)
- [Перелік дубів у категорії «Обхват стовбура 500–600 см»](#)
- [Перелік дубів у категорії «Обхват стовбура 400–500 см»](#)
- [Перелік дубів у категорії «Обхват стовбура 300–400 см»](#)
- [Перелік дубів у категорії «Втрачені»](#)
- [Перелік дубів у категорії у «Інвентаризаційному описі дубів» 1965-68 років» Степана Пащенко](#)
- [Перелік дубів у категорії у «Перспективні для заповідання» Степана Пащенко](#)


























































Перелік дубів у категорії «Обхват стовбура 400–500 см»


Код. Фото. Координати	Назва. Опис	Обхват, см / дата	Місцезнаходження
DUB0182  49.93883, 34.634864	НАЗВА: Дуб 454/2021 ОПИС: Дуб звичайний (черешчатий) перспективний для оголошення об'єктом природно-заповідного фонду у статусі ботанічної пам'ятки природи місцевого значення. Віковий дуб зростає на околиці Миських Млинів, де колись був маєток харківського банкіра Григорія Рубінштейна ... Дивіться також:	454/2021-01-30	на південній околиці села; с. Миські Млини; Опішнянська ТГ; Полтавський р-н (колишній Зіньківський).
DIOP197  49.576656, 34.564891	СТАТУС пам'ятки з 1975 року. НАЗВА: Дуб 479/2016 ОПИС: Пам'ятка природи ботанічна «Дуб черешчатий» (19.13-б/м-0-ПЛ) Збереження самотнього вікового дерева дуба звичайного віком віком біля 150 років. ✓ у «Інвентаризаційному описі дубів» 1965-68 років записаний під № 197 : (...) пр.	479/2016-10-17 473/2013-06-17 365/1992-09-17 222/1965-12-03	пр. Першотравневий, 22; м. Полтава; Полтавська ТГ; Полтавський р-н.









	<p><i>Першотравневий, 22 (...) У дворі інфекційної лікарні (...). Запис в опис вніс Степан Пащенко.</i></p> <p>Дивіться також:   .</p>		
<p>DUB0089</p>  <p>50.322576, 33.967198</p>	<p>НАЗВА:Дуб 470/2021</p> <p>ОПИС: Дуб звичайний (черешчатий)</p> <p>Дивіться також:    .</p>	<p>470/2021-07-10 464/2016-10-23</p>	<p>с. Червоний Кут; Гадяцька ТГ; Миргородський р-н (колишній Гадяцький).</p>
<p>DUB0156</p> <p>50.19553, 32.419714</p>	<p>СТАТУС пам'ятки з 1994 року.</p> <p>НАЗВА:Дуб 435/2016</p> <p>ОПИС: Пам'ятка природи ботанічна «Дуби черешчаті» (4.3-б/м-0-ПЛ)</p> <p>Збереження двох могутніх вікових дерев дуба звичайного віком понад 300 років.</p> <p>Дивіться також: W.</p>	<p>435/2016-09-13</p>	<p>спеціальна загальноосвітня школа-інтернат; с. Майорщина; Гребінківська ТГ; Лубенський р-н (колишній Гребінківський).</p>
<p>DIOP247</p>  <p>49.580671, 34.55842</p>	<p>НАЗВА:Дуб 437/2021</p> <p>ОПИС: Дуб звичайний (черешчатий) перспективний для оголошення об'єктом природно-заповідного фонду у статусі ботанічної пам'ятки природи місцевого значення.</p> <p>✓ у «Інвентаризаційному описі дубів» 1965-68 років записаний під № 247: (...) вул. Шевченка, 10(8) (...) На території обл., у глибині двору за будинком № 8 (...). Запис в опис вніс Степан Пащенко.</p> <p>Дивіться також:         .</p>	<p>437/2021-11-25 424/2016-04-22 294/1970-10-21 275/1965-11-16</p>	<p>вул. Шевченка, 10(8); м. Полтава; Полтавська ТГ; Полтавський р-н.</p>







































<p>DIOP160</p>  <p>49.589393, 34.543351</p>	<p>НАЗВА:Дуб 414/2016</p> <p>ОПИС:</p> <p>Дуб черешчатий (звичайний)</p> <p>Потребує оздоровлення!</p> <p>✓ у «Інвентаризаційному описі дубів» 1965-68 років записаний під № 160: (...) вул. Лідова, 13 (колишня Ново-Кременчуцька) (...) <i>Поряд з попереднім – 1-й від рогу. Дуб у стадії повільного вмирання (...).</i> Запис в опис вніс Степан Пащенко.</p> <p>Дивіться також:  </p>	<p>414/2016-04-21 310/1965-11-13</p>	<p>вул. Лідова, 13 (колишня Ново-Кременчуцька); м. Полтава; Полтавська ТГ; Полтавський р-н.</p>
<p>DUB0173</p> <p>49.630183, 34.56948</p>	<p>НАЗВА:Дуб 410/2016</p> <p>ОПИС:</p> <p>Дуб звичайний (черешчатий)</p>	<p>410/2016-03-12</p>	<p>вул. Стрілочна; м. Полтава; Полтавська ТГ; Полтавський р-н.</p>
<p>DUB0090</p>  <p>50.323182, 33.966236</p>	<p>НАЗВА:Дуб 417/2021</p> <p>ОПИС:</p> <p>Дуб звичайний (черешчатий)</p> <p>Дивіться також:  </p>	<p>417/2021-07-10 409/2016-10-23</p>	<p>с. Червоний Кут; Гадяцька ТГ; Миргородський р-н (колишній Гадяцький).</p>
<p>DIOP165</p> 	<p>СТАТУС пам'ятки з 1970 року.</p> <p>НАЗВА:Дуб 422/2021</p> <p>ОПИС:</p> <p>Пам'ятка природи ботанічна «Дуб черешчатий» (19.18-б/м-0-ПЛ)</p> <p>Збереження самотнього вікового дерева дуба звичайного віком біля 120 років.</p>	<p>422/2021-10-01 408/2016-04-22 262/1965-12-27</p>	<p>вул. Соборності, 32; м. Полтава; Полтавська ТГ; Полтавський р-н.</p>

<p>49.588787, 34.556085</p>	<p>✓ у «Інвентаризаційному описі дубів» 1965-68 років записаний під № 165: (...) вул. Соборності, 32 (колишня Жовтнева) (...) На території дитячої спортшколи № 2 (...). Запис в опис вніс Степан Пащенко.</p> <p>Дивіться також:      </p> <p>     </p>		
<p>DIOP190</p>  <p>49.580892, 34.5606</p>	<p>НАЗВА: Дуб 415/2021</p> <p>ОПИС:</p> <p>Дуб черешчатий (звичайний)</p> <p>Потребує оздоровлення!</p> <p>✓ у «Інвентаризаційному описі дубів» 1965-68 років записаний під № 190: (...) пр. Першотравневий, 9 (...) на вулиці – напроти дому № 9, з великими дуплами (...). Запис в опис вніс Степан Пащенко.</p> <p>Дивіться також:      </p> <p>   </p>	<p>415/2021-05-01 407/2016-04-22 306/1970-10-21 292/1965-08-30</p>	<p>пр. Першотравневий, 9; м. Полтава; Полтавська ТГ; Полтавський р-н.</p>
<p>DUB0003</p>  <p>49.596997, 34.530137</p>	<p>НАЗВА: Дуб 400/2016</p> <p>ОПИС:</p> <p>Дуб звичайний (черешчатий) перспективний для оголошення об'єктом природно-заповідного фонду у статусі ботанічної пам'ятки природи місцевого значення.</p> <p>Дивіться також:   </p>	<p>400/2016-03-10</p>	<p>вул. Зигіна, 35; м. Полтава; Полтавська ТГ; Полтавський р-н.</p>
<p>DUB0091</p> 	<p>НАЗВА: Дуб 418/2021</p> <p>ОПИС:</p> <p>Дуб звичайний (черешчатий)</p> <p>Дивіться також: </p>	<p>418/2021-07-10 398/2016-10-23</p>	<p>с. Червоний Кут; Гадяцька ТГ; Миргородський р-н (колишній Гадяцький).</p>

50.32247, 33.966938			
<p>ДИОР011</p>  <p>49.584489, 34.554741</p>	<p>НАЗВА:Дуб 406/2021</p> <p>ОПИС:</p> <p>Дуб звичайний (черешчатий) перспективний для оголошення об'єктом природно-заповідного фонду у статусі ботанічної пам'ятки природи місцевого значення.</p> <p>✓ у «Інвентаризаційному описі дубів» 1965-68 років записаний під № 011: (...) вул. Гоголя, 22 (...) У дворі кінотеатру «Колос», зі сторони «Енергосвітла» (...). Запис в опис вніс Степан Пащенко.</p> <p>Дивіться також:                          </p>		

<p>DIOP025</p>  <p>49.592751, 34.558715</p>	<p>СТАТУС пам'ятки з 1975 року.</p> <p>НАЗВА: Дуб 468/2021</p> <p>ОПИС:</p> <p>Пам'ятка природи ботанічна «Дуби черешчаті» (19.15-б/м-0-ПЛ)</p> <p>Збереження трьох вікових дерев дуба звичайного віком біля 200 років.</p> <p>Потребує оздоровлення!</p> <p>✓ у «Інвентаризаційному описі дубів» 1965-68 років записаний під № 025: <...> вул. В. Козака, 2 (колишня Карла Маркса, 3) <...> Поруч з попереднім <...>. Запис в опис вніс Степан Пащенко.</p> <p>Дивіться також:           .</p>	<p>468/2021-07-16 355/1965-12-25</p>	<p>вул. Володимира Козака, 2/4; м. Полтава; Полтавська ТГ; Полтавський р-н.</p>
<p>DUB0141</p>  <p>49.913587, 33.717191</p>	<p>СТАТУС пам'ятки з 1964 року.</p> <p>НАЗВА: Дуб Т. Г. Шевченка 451/2016</p> <p>ОПИС:</p> <p>Пам'ятка природи ботанічна «Дуб черешчатий» (1.3-б/м-0-ПЛ)</p> <p>Збереження самотнього вікового дерева дуба звичайного віком 200 років.</p> <p>Потребує оздоровлення!</p> <p>Дивіться також:    .</p>	<p>451/2016-07-09</p>	<p>неполадік колишньої садиби предводителя дворянства Миргородського повіту Олександра Андрійовича Лук'яновича; с. Мар'янське; Гоголівська ТГ; Миргородський р-н (колишній В. Багачанський).</p>
<p>DUB0140</p> <p>49.987932, 34.606686</p>	<p>СТАТУС пам'ятки з 2011 року.</p> <p>НАЗВА: Малобудищанський дуб [443/2016]</p> <p>ОПИС:</p> <p>Пам'ятка природи ботанічна «Малобудищанський дуб» (6.19-б/</p>	<p>443/2016-06-15</p>	<p>приватне підприємство; с. Малі Будища; Опішнянська ТГ; Полтавський р-н (колишній Зіньківський).</p>



















	<p>м-0-ПЛ)</p> <p>Збереження одинокого вікового дерева дуба звичайного віком біля 380 років.</p>		
<p>DUB0078</p>  <p>49.838164, 33.904727</p>	<p>СТАТУС пам'ятки з 1979 року.</p> <p>НАЗВА:Дуб М. В. Гоголя [403/2021]</p> <p>ОПИС:</p> <p>Пам'ятка природи ботанічна «Дуб черешчатий» (25.6-б/м-0-ПЛ)</p> <p>Збереження одинокого вікового дерева дуба звичайного віком близько 350 років. За переказами місцевого населення під цим дубом любив відпочивати М. В. Гоголь.</p> <p>Дивіться також: W      </p>	<p>403/2021-10-05 395/2017-11-26</p>	<p>Професійно-технічне училище № 56; с. Яреськи; Шишацька ТГ; Миргородський р-н (колишній Шишацький).</p>
<p>DUB0081</p>  <p>49.804565, 34.535557</p>	<p>НАЗВА:Кочубеївський дуб 485/2016</p> <p>ОПИС:</p> <p>Дуб звичайний (черешчатий)</p> <p>Входить до переліку об'єктів Регіонального ландшафтного парку «Диканський» з 1994 року.</p> <p>Кочубеївські дуби – одне зі 100 чудес природи України. Чотири Кочубеївських дуба – це все, що залишилося від прадавньої діброви, що колись була навколо маєтку Кочубеїв у Диканьці. Ці велетенські дуби, вік яких 600-800 років, входять до складу Регіонального ландшафтного парку «Диканський». Три раритетних дуба ростуть разом, а один стоїть окремішньо. На жаль нині унікальні дуби зазнають не найкращі часи. Один з них, не дивлячись на лікування, ще 70-х років ХХ ст. поступово висихає.</p>	<p>485/2016-10-14</p>	<p>Диканька; сmt. Диканька; Диканська ТГ; Полтавський р-н (колишній Диканський).</p>
























	<p>Дивіться також: W      </p> 		
<p>DUB0145</p>  <p>49.524903, 34.510089</p>	<p>СТАТУС пам'ятки з 1969 року.</p> <p>НАЗВА: Козацький дуб 476/2021</p> <p>ОПИС:</p> <p>Пам'ятка природи ботанічна «Козацькі дуби» (19.6-б/м-0-ПЛ)</p> <p>Збереження двох вікових дерев дуба звичайного віком біля 250 років.</p> <p>Дивіться також: W              </p>	<p>476/2021-04-03 475/2020-11-21 477/2020-03-18</p>	<p>Розсошенське лісництво: квадрат 7, виділ 11, на південь від села Розсошенці (біля контори Розсошенського лісництва); с. Розсошенці; Щербанівська ТГ; Полтавський р-н.</p>
<p>DUB0146</p>  <p>49.5251, 34.509657</p>	<p>СТАТУС пам'ятки з 1969 року.</p> <p>НАЗВА: Козацький дуб 438/2020</p> <p>ОПИС:</p> <p>Пам'ятка природи ботанічна «Козацькі дуби» (19.6-б/м-0-ПЛ)</p> <p>Збереження двох вікових дерев дуба звичайного віком біля 250 років.</p> <p>Дивіться також: W           </p>	<p>441/2021-04-03 438/2020-11-21 439/2020-03-18</p>	<p>Розсошенське лісництво: квадрат 7, виділ 11, на південь від села Розсошенці (біля контори Розсошенського лісництва); с. Розсошенці; Щербанівська ТГ; Полтавський р-н.</p>
<p>DUB0131</p>  <p>50.222296, 33.676495</p>	<p>НАЗВА: Дуб 480/2021</p> <p>ОПИС:</p> <p>Дуб звичайний (черешчатий)</p> <p>Дивіться також:   </p>	<p>480/2021-07-19</p>	<p>вздовж дороги до смт. Комишня; с. Остапівка; Комишнянська ТГ; Миргородський р-н.</p>






















<p>DUB0129</p>  <p>50.221861, 33.677065</p>	<p>НАЗВА:Дуб 497/2021</p> <p>ОПИС: Дуб звичайний (черешчатий)</p> <p>Дивіться також:     </p>	<p>497/2021-07-19</p>	<p>вздовж дороги до смт. Комишня; с. Остапівка; Комишнянська ТГ; Миргородський р-н.</p>
<p>DUB0179</p>  <p>50.079701, 34.667168</p>	<p>НАЗВА:Дуб 463/2022</p> <p>ОПИС: Дуб звичайний (черешчатий) перспективний для оголошення об'єктом природно-заповідного фонду у статусі ботанічної пам'ятки природи місцевого значення.</p> <p>Дивіться також:     </p>	<p>463/2022-01-27</p>	<p>на Східному укріпленні Більського городища; смт. Котельва; Котелевська ТГ; Полтавський р-н (колишній Котелевський).</p>
<p>DUB0208</p> <p>49.852938, 34.62089</p>	<p>НАЗВА:Дуб 436/2021</p> <p>ОПИС: Дуб звичайний (черешчатий)</p> <p>Дивіться також: W.</p>	<p>436/2021-01-23</p>	<p>Писарівщанський парк; с. Писарівщина; Диканська ТГ; Полтавський р-н (колишній Диканський).</p>
<p>DUB0209</p> <p>49.85324, 34.621235</p>	<p>НАЗВА:Дуб 442/2021</p> <p>ОПИС: Дуб звичайний (черешчатий)</p> <p>Дивіться також: W.</p>	<p>442/2021-01-23</p>	<p>Писарівщанський парк; с. Писарівщина; Диканська ТГ; Полтавський р-н (колишній Диканський).</p>
<p>DUB0210</p> <p>49.854151, 34.624224</p>	<p>НАЗВА:Дуб 410/2021</p> <p>ОПИС: Дуб звичайний (черешчатий)</p> <p>Дивіться також: W.</p>	<p>410/2021-01-23</p>	<p>Писарівщанський парк; с. Писарівщина; Диканська ТГ; Полтавський р-н (колишній Диканський).</p>

<p>DUB0211</p>  <p>49.856166, 34.624083</p>	<p>НАЗВА:Дуб 417/2021</p> <p>ОПИС: Дуб звичайний (черешчатий)</p> <p>Дивіться також: W 📷 📷 📷.</p>	<p>417/2021-01-23</p>	<p>Писарівщанський парк; с. Писарівщина; Диканська ТГ; Полтавський р-н (колишній Диканський).</p>
<p>DUB0270</p> <p>49.55371, 34.497001</p>	<p>НАЗВА:Дуб 437/2020</p> <p>ОПИС: Дуб звичайний (черешчатий)</p>	<p>433/2021-01-14 437/2020-04-30</p>	
<p>DUB0242</p>  <p>49.821795, 34.539461</p>	<p>НАЗВА:Дуб 428/2020</p> <p>ОПИС: Дуб звичайний (черешчатий) перспективний для оголошення об'єктом природно-заповідного фонду у статусі ботанічної пам'ятки природи місцевого значення.</p> <p>Дивіться також: 📷 📷 📷 📷 📷 📷.</p>	<p>428/2020-10-21</p>	<p>сmt. Диканька; Диканська ТГ; Полтавський р-н (колишній Диканський).</p>
<p>DUB0234</p>  <p>49.542411, 34.502355</p>	<p>НАЗВА:Козацький дуб</p> <p>ОПИС: Скульптурна композиція «Козацький дуб» створена у 2020 році із засохлого дерева дуба черешчатого.</p> <p>Дивіться також: 🔗 🔗 🔗 📺 📺 📷 📷 📷 📷 📷.</p>	<p>400/2021-08-19</p>	<p>вул. Кременчуцька, 47; с. Розсошенці; Щербанівська ТГ; Полтавський р-н.</p>















<p>DUB0229</p>  <p>49.077733, 33.430142</p>	<p>НАЗВА:Дуб звичайний 401/2021</p> <p>ОПИС:</p> <p>Дуб звичайний (черешчатий) зростає у «Міському саду» – комплексній пам'ятці природи місцевого значення (11.5-б/м-0-ПЛ).</p> <p>⟨...⟩ Від дубів, яких висадили до приїзду Катерини II, збереглося лише двоє. Один з яких у парку біля озера, а інший знаходиться на вулиці Черниша. Хоча у 30 роки ХХ сторіччя тут було 17 дубів, у 80-ті – 6 дерев. ⟨...⟩Дивіться також:         </p>	<p>401/2021-06-17</p>	<p>м. Кременчук; Кременчуцька ТГ; Кременчуцький р-н.</p>
<p>DUB0334</p>  <p>49.552757, 34.494787</p>	<p>СТАТУС пам'ятки з 1979 року.</p> <p>НАЗВА:Дуб 414/2021</p> <p>ОПИС:</p> <p>Дуб черешчатий (звичайний) зростає у «Дубовому Гаю» – ботанічній пам'ятці природи місцевого значення в Україні.</p> <p>Дивіться також:  </p>	<p>414/2021-01-14</p>	<p>с. Горбанівка; Щербанівська ТГ; Полтавський р-н.</p>
<p>DUB0354</p>  <p>49.076759, 33.426191</p>	<p>НАЗВА:Дуб звичайний 433/2021</p> <p>ОПИС:</p> <p>Дуб звичайний (черешчатий) зростає у «Міському саду» – комплексній пам'ятці природи місцевого значення (11.5-б/м-0-ПЛ).</p> <p>⟨...⟩ Від дубів, яких висадили до приїзду Катерини II, збереглося лише двоє. Один з яких у парку біля озера, а інший знаходиться на вулиці Черниша. Хоча у 30 роки ХХ сторіччя тут було 17 дубів, у 80-ті – 6 дерев. ⟨...⟩Дивіться також:                </p>	<p>433/2021-06-17</p>	<p>«Міський сад»; м. Кременчук; Кременчуцька ТГ; Кременчуцький р-н.</p>


















<p>DUB0375</p>  <p>50.268647, 33.164797</p>	<p>НАЗВА:Дуб 438/2021</p> <p>ОПИС:</p> <p>У 2019 році обстежувався Скирдою О. А.: обхват на висоті 70 см – 4,5 м, на висоті 1,7 м – 4,15 м</p> <p>Дивіться також:        </p>	<p>438/2021-10-24</p>	<p>Іскрівський старостат, південно-східна частина села; с. Овдіївка; Сенчанська ТГ; Миргородський р-н (колишній Лохвицький).</p>
<p>DUB0377</p>  <p>50.467174, 33.969164</p>	<p>СТАТУС пам'ятки з 1969 року.</p> <p>НАЗВА:Дуб 465/2021</p> <p>ОПИС:</p> <p>Пам'ятка природи ботанічна «Дуб черешчатий» (2.17-б/м-0-ПЛ)</p> <p>Збереження самотнього вікового дерева дуба звичайного віком до 300 років, висотою 28 м, діаметром – 1,2 м, висотою від землі до крони – 6 м, який росте на території лук-пастівника.</p> <p>Посаджений жителем с. Римарівка Голоборщим на честь купівлі землі. У нижній східній частині стовбура дуб має дупло розмірами 1,5x1,0 м, що утворилося внаслідок вигорання серцевини. Має рекреаційне значення.</p> <p>Потребує оздоровлення!</p> <p>Дивіться також:        </p>	<p>465/2021-07-11</p>	<p>на території лук-пастівника; с. Римарівка; Краснолуцька ТГ; Миргородський р-н (колишній Гадяцький).</p>


























<p>DUB0381</p>  <p>50.438787, 34.086674</p>	<p>СТАТУС пам'ятки з 1992 року.</p> <p>НАЗВА: Дуб 423/2021</p> <p>ОПИС:</p> <p>Пам'ятка природи ботанічна «Дуб черешчатий» (2.21-б/м-0-ПЛ)</p> <p>Збереження самотнього вікового дерева дуба звичайного віком 250 років.</p> <p>Дивіться також: W   </p>	<p>423/2021-07-11</p>	<p>Краснолуцьке лісництво, квартал 21, на південь від села Ціпки; с. Ціпки; Краснолуцька ТГ; Миргородський р-н (колишній Гадяцький).</p>
<p>DUB0435</p>  <p>49.378684, 33.867744</p>	<p>НАЗВА: Дуб Остроградського [496/2021]</p> <p>ОПИС:</p> <p>Дуб звичайний (черешчатий) перспективний для оголошення об'єктом природно-заповідного фонду у статусі ботанічної пам'ятки природи місцевого значення.</p> <p>Названий на вшанування відомого математика М. В. Остроградського.</p> <p>Потребує лікування!</p> <p>Дивіться також: W        </p>	<p>496/2021-10-17</p>	<p>у лісовому масиві південніше села; с. Пашенівка; Козельщинська ТГ; Кременчуцький р-н (колишній Козельщинський).</p>
<p>DUB0468</p>  <p>49.915831, 33.991864</p>	<p>НАЗВА: Дуб 427/2021</p> <p>ОПИС:</p> <p>Дуб звичайний (черешчатий) перспективний для оголошення об'єктом природно-заповідного фонду у статусі ботанічної пам'ятки природи місцевого значення.</p> <p>Дивіться також:         </p>	<p>427/2021-07-31</p>	<p>на правому березі Псла напроти с. Великий Перевіз; ТГ Шишацька; Шишацька ТГ; Миргородський р-н (колишній Шишацький).</p>

<p>DUB0472</p>  <p>49.842341, 33.474788</p>	<p>СТАТУС пам'ятки з 1992 року.</p> <p>НАЗВА: Дуб 441/2021</p> <p>ОПИС:</p> <p>Пам'ятка природи ботанічна «Дуби черешчаті» (22.7-б/м-0-ПЛ)</p> <p>Збереження двох вікових дерев дуба звичайного віком біля 250 років.</p> <p>Дивіться також:     </p>	<p>441/2021-07-24</p>	<p>(?) Хорольське л-во: кв. 23, вид. 11 (невідповідність опису в Положенні та схеми розташування); с. Мелюшки; Хорольська ТГ; Лубенський р-н (колишній Хорольський).</p>
<p>DUB0473</p>  <p>49.789322, 33.415502</p>	<p>СТАТУС пам'ятки з 2019 року.</p> <p>НАЗВА: Дуб 415/2021</p> <p>ОПИС:</p> <p>Пам'ятка природи ботанічна «Дуб черешчатий» (22.23-б/м-0-ПЛ)</p> <p>Збереження самотнього вікового дерева дуба черешчатого віком близько 300 років, висотою близько 25 м, охоплення стовбура 4,04 м.</p> <p>Дивіться також:     </p>	<p>415/2021-07-24</p>	<p>на північній околиці села; с. Новоаврамівка; Хорольська ТГ; Лубенський р-н (колишній Хорольський).</p>
<p>DUB0538</p>  <p>49.972048, 33.615578</p>	<p>НАЗВА: Дуб 435/2021</p> <p>ОПИС:</p> <p>Дуб черешчатий (звичайний)</p> <p>Потребує оздоровлення!</p> <p>Дивіться також:        </p>	<p>435/2021-07-19</p>	<p>м. Миргород; Миргородська ТГ; Миргородський р-н.</p>








<p>DUB0548</p>  <p>50.330888, 33.235787</p>	<p>СТАТУС пам'ятки з 1989 року.</p> <p>НАЗВА: Дуб 434/2021</p> <p>ОПИС:</p> <p>Пам'ятка природи ботанічна «Дуб черешчатий» (12.5-б/м-0-ПЛ)</p> <p>Збереження самотнього вікового дерева дуба звичайного віком біля 260 років.</p> <p>Дивіться також: W       </p>	<p>434/2021-10-23</p>	<p>в західній частині села; с. Криниця; Лохвицька ТГ; Миргородський р-н (колишній Лохвицький).</p>
<p>DUB0291</p>  <p>49.714224, 34.06689</p>	<p>СТАТУС пам'ятки з 1995 року.</p> <p>НАЗВА: Дуб 480/2021</p> <p>ОПИС:</p> <p>Пам'ятка природи ботанічна «Дуб черешчатий» (20.8-б/м-0-ПЛ)</p> <p>Збереження самотнього вікового дерева дуба звичайного віком понад 200 років.</p> <p>Потребує оздоровлення!</p> <p>Дивіться також:       </p>	<p>480/2021-10-16</p>	<p>урочище Шарлаї; с. Шарлаї; Решетилівська ТГ; Полтавський р-н (колишній Решетилівський).</p>
<p>DUB0577</p>  <p>50.474822, 34.957444</p>	<p>НАЗВА: Дуб 408/2021</p> <p>ОПИС:</p> <p>Дуб звичайний (черешчатий)</p> <p>Дивіться також:        </p>	<p>408/2021-08-23</p>	

<p>DUB0597</p>  <p>50.050401, 32.996347</p>	<p>СТАТУС пам'ятки з 1969 року.</p> <p>НАЗВА: Дуб 492/2021</p> <p>ОПИС:</p> <p>Пам'ятка природи ботанічна «Дуб черешчатий» (13.9-б/м-0-ПЛ)</p> <p>Збереження самотнього вікового дерева дуба звичайного віком біля 250 років.</p> <p>Потребує оздоровлення!</p> <p>Дивіться також:       </p>	<p>492/2021-10-12</p>	<p>Приміське лісництво, квартал 1, виділ 2; м. Лубни; Лубенська ТГ; Лубенський р-н.</p>
<p>DUB0601</p>  <p>50.108943, 33.247157</p>	<p>СТАТУС пам'ятки з 2002 року.</p> <p>НАЗВА: Дуб 452/2021</p> <p>ОПИС:</p> <p>Пам'ятка природи ботанічна «Дуби черешчаті» (13.12-б/м-0-ПЛ)</p> <p>Збереження двох вікових дерев дуба звичайного віком відповідно біля 330, 450 років.</p> <p>Дивіться також:    </p>	<p>452/2021-10-24</p>	<p>біля школи; с. Снітин; Лубенська ТГ; Лубенський р-н.</p>
<p>DUB0609</p>  <p>50.189421, 32.698872</p>	<p>СТАТУС пам'ятки з 2011 року.</p> <p>НАЗВА: Скибинський дуб 455/2021</p> <p>ОПИС:</p> <p>Дуб звичайний (черешчатий) – один із семи дубів, які є Пам'яткою природи ботанічною «Скибенські дуби» (23.7-б/м-0-ПЛ)</p> <p>Збереження семи вікових дерев дуба звичайного різних розмірів різних фенологічних форм (сім дубів – «ранньої», один – «пізньої»), очевидно, – останців природної діброви, яка вкривала місцевість ще до створення села, віком 350-450 років.</p>	<p>455/2021-10-11</p>	<p>біля церкви; с. Скибинці; Пирятинська ТГ; Лубенський р-н (колишній Чорнухинський).</p>

	<p>Старожили ще пам'ятають, як діброва великою смугою тяглася на південь від центру села аж до берегів річки Удай, умовно ділячи село на дві частини.</p> <p>Дивіться також: W     </p> <p>   </p>		
<p>DUB0610</p>  <p>50.189119, 32.698518</p>	<p>СТАТУС пам'ятки з 2011 року.</p> <p>НАЗВА:Скибинський дуб 425/2021</p> <p>ОПИС:</p> <p>Дуб звичайний (черешчатий) – один із семи дубів, які є Пам'яткою природи ботанічною «Скибенські дуби» (23.7-б/м-0-ПЛ)</p> <p>Збереження семи вікових дерев дуба звичайного різних розмірів різних фенологічних форм (сім дубів – «ранньої», один – «пізньої»), очевидно, – останців природної діброви, яка вкривала місцевість ще до створення села, віком 350-450 років.</p> <p>Старожили ще пам'ятають, як діброва великою смугою тяглася на південь від центру села аж до берегів річки Удай, умовно ділячи село на дві частини.</p> <p>Дивіться також: W     </p> <p></p>	<p>425/2021-10-11</p>	<p>біля церкви; с. Скибинці; Пирятинська ТГ; Лубенський р-н (колишній Чорнухинський).</p>
<p>DUB0614</p>  <p>50.188668, 32.697754</p>	<p>СТАТУС пам'ятки з 2011 року.</p> <p>НАЗВА:Скибинський дуб 438/2021</p> <p>ОПИС:</p> <p>Дуб звичайний (черешчатий) – один із семи дубів, які є Пам'яткою природи ботанічною «Скибенські дуби» (23.7-б/м-0-ПЛ)</p> <p>Збереження семи вікових дерев дуба звичайного різних розмірів</p>	<p>438/2021-10-11</p>	<p>біля церкви; с. Скибинці; Пирятинська ТГ; Лубенський р-н (колишній Чорнухинський).</p>

	<p>різних фенологічних форм (сім дубів – «ранньої», один – «пізньої»), очевидно, – останців природної діброви, яка вкривала місцевість ще до створення села, віком 350-450 років.</p> <p>Старожили ще пам'ятають, як діброва великою смугою тяглася на південь від центру села аж до берегів річки Удай, умовно ділячи село на дві частини.</p> <p>Дивіться також: W            .</p>		
<p>DUB0616</p>  <p>50.157681, 32.995756</p>	<p>НАЗВА:Дуб 413/2021</p> <p>ОПИС:</p> <p>Дуб звичайний (черешчатий) перспективний для оголошення об'єктом природно-заповідного фонду у статусі ботанічної пам'ятки природи місцевого значення.</p> <p>Дивіться також:        .</p>	<p>413/2021-10-12</p>	<p>на східній околиці села; с. Лісова Слобідка; Чорнухинська ТГ; Лубенський р-н (колишній Чорнухинський).</p>
<p>DUB0634</p>  <p>50.011261, 32.990646</p>	<p>СТАТУС пам'ятки з 1979 року.</p> <p>НАЗВА:Дуб 425/2021</p> <p>ОПИС:</p> <p>Дуб звичайний (черешчатий) зростає у «Дубовому Гаю» – ботанічній пам'ятці природи місцевого значення (13.13-б/м-0-ПЛ) в Україні.</p> <p>Дивіться також:   .</p>	<p>425/2021-10-12</p>	<p>м. Лубни; Лубенська ТГ; Лубенський р-н.</p>

<p>DUB0636</p>  <p>50.011856, 32.989471</p>	<p>СТАТУС пам'ятки з 1979 року.</p> <p>НАЗВА: Дуб 405/2021</p> <p>ОПИС: Дуб звичайний (черешчатий) зростає у «Дубовому Гаю» – ботанічній пам'ятці природи місцевого значення (13.13-б/м-0-ПЛ) в Україні.</p> <p>Дивіться також:     </p>	<p>405/2021-10-12</p>	<p>м. Лубни; Лубенська ТГ; Лубенський р-н.</p>
<p>DUB0639</p>  <p>50.011049, 32.989643</p>	<p>СТАТУС пам'ятки з 1979 року.</p> <p>НАЗВА: Дуб 400/2021</p> <p>ОПИС: Дуб звичайний (черешчатий) зростає у «Дубовому Гаю» – ботанічній пам'ятці природи місцевого значення (13.13-б/м-0-ПЛ) в Україні.</p> <p>Дивіться також:   </p>	<p>400/2021-10-12</p>	<p>м. Лубни; Лубенська ТГ; Лубенський р-н.</p>
<p>DUB0675</p> <p>49.665508, 33.083402</p>	<p>НАЗВА: Дуб 449/2021</p> <p>ОПИС: Дуб черешчатий (звичайний) зростає у «Парку Богданівському» – ботанічній пам'ятці природи місцевого значення в Україні.</p>	<p>449/2021-10-22</p>	<p>Парк Богданівський; с. Богданівка; Семенівська ТГ; Кременчуцький р-н (колишній Семенівський).</p>
<p>DUB0679</p> <p>49.664926, 33.085294</p>	<p>НАЗВА: Дуб 404/2021</p> <p>ОПИС: Дуб черешчатий (звичайний) зростає у «Парку Богданівському» – ботанічній пам'ятці природи місцевого значення в Україні.</p>	<p>404/2021-10-22</p>	<p>Парк Богданівський; с. Богданівка; Семенівська ТГ; Кременчуцький р-н (колишній Семенівський).</p>

<p>DUB0719</p>  <p>49.826892, 33.310675</p>	<p>СТАТУС пам'ятки з 1970 року.</p> <p>НАЗВА: Дуб 444/2021</p> <p>ОПИС:</p> <p>Пам'ятка природи ботанічна «Дуб черешчатий» (22.6-б/м-0-ПЛ)</p> <p>Збереження самотнього вікового дерева дуба звичайного (Цардуба) віком біля 400 років.</p> <p>Дивіться також:      </p>	<p>444/2021-10-21</p>	<p>ур. Рівне, Хорольське л-во: кв. 23, вид. 11; с. Шишаки; Хорольська ТГ; Лубенський р-н (колишній Хорольський).</p>
--	---	-----------------------	--

[Інтерактивна мапа «Вікові та меморіальні дерева Полтавщини»](#)

Підготовлено ГО «ВЕЛОПОЛТАВА» в рамках реалізації проекту «Вікові та меморіальні дерева Полтавщини» за фінансової підтримки Департаменту інформаційної діяльності та комунікацій із громадськістю Полтавської облдержадміністрації за рахунок коштів обласного бюджету у 2021 році.