



МІНІСТЕРСТВО КУЛЬТУРИ УКРАЇНИ

НАКАЗ

18.04.2017

(дата)

325

м. Київ

Про занесення об'єктів культурної спадщини до Державного реєстру нерухомих пам'яток України

Відповідно до статей 5 та 14 Закону України "Про охорону культурної спадщини", враховуючи рішення засідання Експертної комісії з розгляду питань занесення об'єктів культурної спадщини до Державного реєстру нерухомих пам'яток України (протокол від 12.11.2014 № 5/14), Науково-методичної ради з питань охорони культурної спадщини Міністерства культури України (протокол від 26.11.2014 № 78), Порядку обліку об'єктів культурної спадщини, затвердженого наказом Міністерства культури України від 11.03.2013 № 158, зареєстрованого у Міністерстві юстиції України 1 квітня 2013 року за № 528/23060, в межах повноважень, визначених Положенням про Міністерство культури України, затвердженим постановою Кабінету Міністрів України від 03.09.2014 № 495,

НАКАЗУЮ:

1. Занести до Державного реєстру нерухомих пам'яток України за категорією місцевого значення об'єкти культурної спадщини:

- у Полтавській області згідно з переліком, викладеним у додатку 1;
- у Тернопільській області згідно з переліком, викладеним у додатку

2.

2. Органам охорони культурної спадщини обласних державних адміністрацій:

2.1. Поінформувати власників об'єктів культурної спадщини або уповноважені ними органи про занесення належних їм об'єктів культурної спадщини до Державного реєстру нерухомих пам'яток України та про їх обов'язки відповідно до Закону України «Про охорону культурної

спадщини», що виникли у зв'язку з набуттям вказаними об'єктами правового статусу пам'яток.

2.2. Протягом 2017 року забезпечити приведення облікової документації на пам'ятки, занесені до Державного реєстру нерухомих пам'яток України, у відповідність до цього наказу.

3. Управлінню охорони культурної спадщини (Єпіфанов О. В.) забезпечити підготовку необхідних документів для занесення до Державного реєстру нерухомих пам'яток України за категорією національного значення пам'яток згідно з переліком, викладеним у додатку 3.

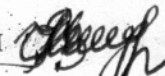
4. Контроль за виконанням наказу покласти на державного секретаря Карандеєва Р.В.

Міністр



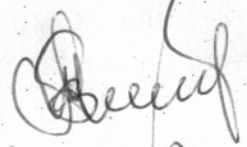
Є.М. Нищук

Наказ підготовлено:

Завідувач сектору обліку пам'яток та ведення
Державного реєстру нерухомих пам'яток
Управління охорони культурної спадщини  І.Г. Войток-Лужанська

15.03.17


Наказ погоджено:

Заступник Міністра
культури України 

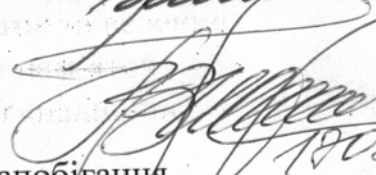
Т.В. Мазур

Державний секретар 


Р. В. Карандеєв

Начальник Управління охорони
культурної спадщини 

О. В. Спіфанов

Начальник Управління
правового забезпечення 

Д. В. Петасюк

Головний спеціаліст з питань запобігання
та виявлення корупції і взаємодії з
правоохоронними органами 

О.С.Светюха

Розрахунок розсилки:

Управління охорони культурної спадщини	1
Управління документообігу, організаційного забезпечення та контролю	1
Управління правового забезпечення	1
Органи охорони культурної спадщини обласних державних адміністрацій	3

Всього: 6 прим.

Додаток 1
до наказу Міністерства
культури України
18.04.2017 325

**Перелік об'єктів культурної спадщини в Полтавській області, що заносяться до Державного реєстру
нерухомих пам'яток України за категорією місцевого значення**

№ п/п	Назва об'єкта	Датування	Адреса	Вид об'єкта	№ та дата рішення про взяття під охорону	Охор. №
			м. Полтава			
1.	Група курганів	II - I тис. до н.е.	за 0,08 км на північний захід від електричної підстанції «Шпортівка», та 0,06 км на захід від Підпорядкованої державної пожежної частини №3 по вул. Чураївни, 2, поряд з садибою по вул. Південна, 6	Пам'ятка археології	Наказ управління культури Полтавського міського виконавчого комітету від 21.01.2011 № 17-д	4792-Пл
2.	Поселення Половки	VI - IV ст. до н.е.	Київський район, за 0,125 км на захід від смуги забудови мікрорайону Половки та вул. Курчатова - загальноосвітньої школи-гімназії № 32 за №8/9, за 0,45 км на південь від автозаправочної станції з північно-західного боку мікрорайону, в лісовому	Пам'ятка археології	Наказ управління культури Полтавського міського виконавчого комітету від 21.01.2011 № 17-д	4793-Пл

			масиви, Гришкин ліс, урочище			
3.	Поселення Патлаївка II	V - IV ст. до н.е.	Київський район, на південний захід над селом Патлаївка Кротенківської сільської ради Полтавського району, за 1,25 км на північний схід від Яківчанського шляхопроводу через залізницю "Київ - Харків", 0,7 км в тому ж напрямку від пам'ятного знаку на місці командного пункту Петра I під час Полтавської битви 1709 р.	Пам'ятка археології	Наказ управління культури Полтавського міського виконавчого комітету від 21.01.2011 № 17-д	4794-Пл
4.	Поселення Патлаївка III	V - IV ст. до н.е.	Київський район, за 0,31 км на південь від околиці с. Патлаївка Кротенківської сільської ради Полтавського району, за 1,5 км на північний схід від Яківчанського шляхопроводу через залізницю "Київ - Харків", 0,67 км в тому ж напрямку від пам'ятного знаку на місці командного пункту Петра I під час Полтавської битви 1709 р.	Пам'ятка археології	Наказ управління культури Полтавського міського виконавчого комітету від 21.01.2011 № 17-д	4795-Пл
5.	Група курганів III	VII - IV ст. до н.е.	Київський район, поблизу с. Побиванка	Пам'ятка археології	На державному обліку не перебував	4796-Пл

			Тахтаулівської сільської ради Полтавського району, за 0,23-0,27 км на південний схід від околиці села, за 0,37 км на південь від Пам'ятника шведам від шведів			
6.	Група курганів	VII - IV ст. до н.е.	Київський район, поблизу селища Дальні Яківці, на території 2-го табору російської армії, спорудженого напередодні Полтавської битви у червні 1709 р., за 0,53 км на південний захід від кладовища с. Патлаївка Кротенківської сільської ради Полтавського району, 0,9 км на північний схід від Яківчанського шляхопроводу через залізницю "Київ - Харків", за 0,42 км на північний схід від пам'ятного знаку на місці командного пункту Петра I під час Полтавської битви 1709 р.	Пам'ятка археології	Наказ управління культури Полтавського міського виконавчого комітету від 21.01.2011 № 17-д	4797-Пл
7.	Група курганів	VII - IV ст. до н.е.	Київський район, с-ще Дальні Яківці, вул. Академіка Квасницького, у лісовому масиві, за 0,6 км на	Пам'ятка археології	Наказ управління культури Полтавського міського виконавчого комітету від 21.01.2011 № 17-д	4798-Пл

			південний захід від Яківчанського шляхопроводу через залізницю "Київ-Харків"			
8.	Група курганів	VII - IV ст. до н.е.	Київський район, південно-східна частина, південнішого старого Яківчанського кладовища, між садибами по вул. Нагірній, 1-7, по обидва боки вулиці, за 0,6 км на південний схід від Яківчанського шляхопроводу через залізницю "Київ - Харків"	Пам'ятка археології	Наказ управління культури Полтавського міського виконавчого комітету від 21.01.2011 № 17-д	4799-Пл
			Глобинський район			
			Опришківська сільська рада			
			с. Мар'їне			
9.	Курган I	IV - I тис. до н.е.	за 0,48 км на північний захід від сучасної західної окраїни села та 1,27 км на південний захід від околиці с. Опришки	Пам'ятка археології	На державному обліку не перебував	4800-Пл
10.	Курган II	IV - I тис. до н.е.	за 1,1 км на північний захід від західної околиці села та 3,95 км на захід південний захід від дамби через р. Сухий Кагамлик на західній околиці с. Опришки	Пам'ятка археології	На державному обліку не перебував	4801-Пл
			Глобинський район			

			Федорівська сільська рада			
			с. Попівка			
11.	Група курганів I	III - I тис. до н.е.	урочище Гора, 0,2 км на схід від гирла річки Хоролу та за 5,23 км на схід від приміщення Федорівської сільської ради	Пам'ятка археології	На державному обліку не перебував	4802-Пл
			Диканський район			
			Диканська селищна рада			
			с. Василівка			
12.	Поселення і курганний могильник Василівка IX	VII - IV ст. до н.е.	за 2,1 - 2,2 км на південь та південний захід від центральної частини села, за 3,7 км на південний захід від Диканського районного підприємства електромереж	Пам'ятка археології	На державному обліку не перебував	4803-Пл
13.	Поселення Василівка X	VII - IV ст. до н.е.	за 2,2 - 2,3 км на південь та південний захід від центральної частини села, за 4 км на південний захід від Диканського районного підприємства електромереж	Пам'ятка археології	На державному обліку не перебував	4804-Пл
			Зіньківський район			
			Опішнянська селищна рада			
			смт Опішля			
14.	Опішнянське городище	сер. VIII - поч. IX ст.	за 1,9 км на північ-північний схід від Опішнянської селищної ради, 0,75 км на схід-	Пам'ятка археології	Рішенням Полтавського обласного виконавчого комітету від 23.04.1982 № 247	4805-Пл

			південний схід від музейно-адміністративного корпусу Національного музею-заповідника українського гончарства, урочище Городище			
			Карлівський район			
			Максимівська сільська рада			
			с. Максимівка			
15.	Група курганів I	IV - II тис. до н.е.	за 0,24 км на північний захід від окраїни села, 0,35 км на південний захід від автодороги з твердим покриттям с. Максимівка-Давидівка у бік м. Полтави, біля північно-західного кута старого саду	Пам'ятка археології	На державному обліку не перебував	4806-Пл
			Кобеляцький район			
			Бутенківська сільська рада			
			с. Свердловське			
16.	Курган	III - II тис. до н.е.	за 0,1 км від західної околиці села, 1,73 км на північний схід від приміщення Бутенківської сільської ради, за 0,5 км на південь-південний захід від розвилки шосе М-22 «Полтава-Олександрія» на с. Свердловське, безпосередньо зліва від	Пам'ятка археології	На державному обліку не перебував	4807-Пл

			автодороги			
			Козельщинський район			
			<i>Пригарівська сільська рада</i>			
			<i>с. Лозьки</i>			
17.	Майдан "Громова могила"	VI - IV ст. до н.е., XVII ст.	за 0,5 км на північний схід від села, за 0,65 км на північ-північний захід від околиці с. Панасівка, 1,05 км на південний захід від західної околиці с. Андрійки, 3,3 км на південний схід від смт Козельщина, за 95 м на південь від шосе М-22 «Полтава-Олександрія»	Пам'ятка археології	На державному обліку не перебував	4808-Пл
			Котелевський район			
			<i>Котелевська селищна рада</i>			
18.	Котелевське городище	VI - IV ст. до н.е., I ст. до н.е. – I ст. н.е.	за 8,49 км на північ – південний захід від приміщення Котелевської селищної ради, за 2,9 км на південь-південний захід від околиці с. Українка Охтирського району Сумської області, у лісовому масиві ДП "Котелевське лісництво", в урочищі Городище, поряд з урочищем Зіньківщина	Пам'ятка археології	На державному обліку не перебував	4809-Пл

			Кременчуцький район			
			<i>Пришибська сільська рада</i>			
			с. Єристівка			
19.	Поселення Єристівка I	XVIII – XVII ст., XV - XIV ст. до н.е.	за 0,42 км на захід від села і найбільшого кургану округи - Єристівської (Лавриківської) могили, за 0,55 км на південь від автодороги с. Дмитрівка-Єристівка - Кобелячок	Пам'ятка археології	На державному обліку не перебував	4810-Пл
			<i>Салівська сільська рада</i>			
			с. Салівка			
20.	Курган I "Могила Масловського"	IV - I тис. до н.е.	за 2,31 км на північ від приміщення виконавчого комітету Салівської сільської ради, за 1,62 км на північ-північний схід в від кургану «Зозулина могила» і старого сільського кладовища за 1,52 км на північний схід від північної окраїни с. Петрашівка, за 0,77 на південний схід від південної околиці с.Роботівка Пришибської сільської ради справа від ґрунтової дороги, що з'єднує села Салівку та Роботівку	Пам'ятка археології	На державному обліку не перебував	4811-Пл
			Пирятинський район			
			<i>Великокручанська сільська</i>			

			рада			
			с. Велика Круча			
21.	Курган "Куценкова могила"	III - II тис. до н.е.	за 1,05 км на південний схід від села та 1,82 км на південний схід від приміщення Великокручанської сільської ради, за 1,2 км на захід від околиці с. Повстин, безпосередньо зліва (зі східного боку) від шосе М-03 "Київ –Харків-Довжанський"	Пам'ятка археології	На державному обліку не перебував	4812-Пл
			с. Повстин			
22.	Городище і селище літописного "міста" Полкостень	II - I тис. до н.е., III - II ст. до н.е., X – поч. XI ст., XII – XIII ст., XVII - XVIII ст.	за 1,55 км на північний схід від церкви та 1,05 км в тому ж напрямку від східної околиці села Повстин, урочище Бурти	Пам'ятка археології	Рішення Полтавського обласного виконавчого комітету від 22.04.1984 № 165	4813-Пл
			м. Пирятин			
23.	Поселення, городище, ґрунтовий могильник літописного "міста" Пирятин, Михайлівський замок і фортеця сотенного міста Пирятин	III - V ст. н.е.; XII - XIII, кін. XVI – XVIII ст.	урочище Замок, північно-східна частина міста, в межах міської забудови, обмежена з південного заходу майданом Незалежності, з півдня – вул. Леніна (вул.Борців Революції. Короленка, Глени, Замок і Замкові провулки)	Пам'ятка археології	На державному обліку не перебував	4814-Пл

			Полтавський район			
			<i>Ковалівська сільська рада</i>			
24.	Поселення Триби	IV - поч. III тис. до н.е., II тис. до н.е., I - II ст. н.е.	урочище Триби, за 0,105 км на північний захід від приміщень колишніх складів вторсировини, 0,35 км на схід від автодорожнього мосту через р. Коломак, за 1,05 км на північ від шосе М-03 "Київ –Харків-Довжанський" навпроти готелю і ресторану "Полтава в с. Копили Полтавського району (вул. Пушкіна, 1 Г)"	Пам'ятка археології	На державному обліку не перебував	4815-Пл
			<i>Кротенківська сільська рада</i>			
			с. Патлаївка			
25.	Поселення Патлаївка I	VII - IV ст. до н.е.	за 0,4-0,6 км на південний захід, захід та північний захід від села Патлаївка	Пам'ятка археології	На державному обліку не перебував	4816-Пл
26.			с. Кротенки			
27.	Група курганів IV	VII - IV ст. до н.е.	за 1,8 км на південний захід від центру села Кротенки, 0,82 км на захід від приміщення Кротенківської загальноосвітньої школи та за 0,74 км на схід від Пам'ятника шведам від шведів поблизу с.	Пам'ятка археології	На державному обліку не перебував	4817-Пл

			Побиванка Тахтаулівської сільської ради Полтавського району			
			Тахтаулівська сільська рада			
			с. Побиванка			
28.	Поселення Побиванка	третя чверть II тис. до н.е., I - II, III - поч. V ст. н.е.	за 0,11 км на південний захід від с. Побиванка та безпосередньо на східній околиці с. Тахтаулове	Пам'ятка археології	На державному обліку не перебував	4818-Пл
			Супрунівська сільська рада			
			с. Мильці			
29.	Група курганів	VII - IV ст. до н.е.	справа за 0,75 км від шосе М-03 "Київ –Харків-Довжанський", поряд із тваринницькою фермою, за 0,3 - 0,4 км на північний схід від північно-східної околиці села, 0,15 км в тому ж напрямку від сільського кладовища, за 0,1 - 0,6 км на південний схід від автодороги до села(з лівого боку)	Пам'ятка археології	На державному обліку не перебував	4819-Пл
			Щербанівська сільська рада			
			с. Гора			
30.	Група курганів II	VI - IV ст. до н.е.	за 1,2 км на північ-північний захід від села від с. Гора та 0,65 км на північ від старого господарського	Пам'ятка археології	На державному обліку не перебував	4820-Пл

			двору колишнього радгоспу, 0,38 км на південь від шосе М-03 "Київ –Харків-Довжанський", на вказівнику "342-й км"			
31.	Поселення Гора І	VI - IV ст. до н.е.	за 0,39 км на захід-південний захід від садиб №№ 121-143 по вул. Південній у м. Полтаві, 0,18-0,20 км на південь та 0,025 км на схід від котлованів вибірок Щемилівського глиняного кар'єру, за 0,20 км на північ від шосе М-03 "Київ – Харків-Довжанський" на пікеті "342-й км", в ур. Гора	Пам'ятка археології	На державному обліку не перебував	4821-Пл

Додаток 2
до наказу Міністерства
культури України
18.04.2017 325

Перелік об'єктів культурної спадщини в Тернопільській області, що заносяться до Державного реєстру
нерухомих пам'яток України за категорією місцевого значення

№ п/п	Назва об'єкта	Датування	Адреса	Вид об'єкта	№ та дата рішення про взяття під охорону	Охор. №
			Борщівський район			
			<i>Устянська сільська рада</i>			
			с. Устя			
1.	Городище Устя VI	XII - XIII ст.	за 1 км на південний схід від південних околиць села, по лівому березі річки Дністер, урочище "Городище", "Над Темником"	Пам'ятка археології	Постанова виконавчого комітету Тернопільської обласної ради від 14.07.1989 № 162	4440-Тр
2.	Грунтовий могильник Устя XXXIV	XII - XIII ст.	за 1 км на південь від південних околиць села, по правому березі річки Дністер, урочище "Городище", "Над Темником", поруч з городищем	Пам'ятка археології	Наказ управління культури Тернопільської обласної державної адміністрації від 18.10.2005 № 112	4441-Тр
			Заліщицький район			
			<i>Зозулинська сільська рада</i>			
			с. Зозулинці			

3.	Поселення Зозулинці IV	IV - III тис. до н.е., XII – XV тис. до н.е., I тис. до н.е., XII - XIII ст.	за 350 м на північний схід від північно-східних околиць села, на високому лівому березі річки Дністер, біля лісу	Пам'ятка археології	Наказ управління культури Тернопільської обласної державної адміністрації від 26.06.2012 № 97	4442-Тр
			<i>Нирківська сільська рада</i>			
			с. Нагоряни			
4.	Поселення Нагіряни I	IV – кінець III тис. до н.е., XIII – XII ст. до н.е., XI - VII ст. до н.е., кінець II – початок V ст. н.е., кінець VII - IX ст., XII – XIII ст.	східні околиці села по правому березі річки Поросячка в урочищі "Говди"	Пам'ятка археології	Наказ управління культури Тернопільської обласної державної адміністрації від 18.10.2005 № 112	4443-Тр
			Збарзький район			
			<i>Бодаківська сільська рада</i>			
			с. Бодаки			
5.	Городище Бодаки III	XII ст.	в північно-західній частині території сільської ради, межує із заходу з селом Лози, розташоване на високому пагорбі з лівої сторони від дороги Лози-Бодаки, по лівому березі річки Горинь, урочище Городище (Вали)	Пам'ятка археології	Постанова виконавчого комітету Тернопільської обласної ради від 14.07.1989 № 162	4444-Тр
6.	Поселення Бодаки IV	X - XV тис. до н.е., IV - III тис. до н.е., XVI - XIV ст.	в північно-західній частині території сільської ради, межує із заходу з селом Лози,	Пам'ятка археології	Постанова виконавчого комітету Тернопільської	4445-Тр

		до н.е., I тис. до н.е., XI - XIII ст.	розташоване на високому пагорбі з лівої сторони від дороги Лози – Бодаки, по лівому березі річки Горинь, урочище Городище		обласної ради від 14.07.1989 № 162	
			<i>Кобильська сільська рада</i>			
			с. Кобилля			
7.	Поселення Кобилля IX	XII - VIII ст. до н.е., VIII - IX ст., XII - XIII ст.	східні околиці села по правому березі річки Гніздична	Пам'ятка археології	Наказ управління культури Тернопільської обласної державної адміністрації від 18.10.2005 № 112	4446-Тр
			<i>Колодненська сільська рада</i>			
			с. Колодне			
8.	Городище Колодне I	XIV - XV ст.	західні околиці села біля церкви	Пам'ятка археології	Наказ управління культури Тернопільської обласної державної адміністрації від 18.10.2005 № 112	4447-Тр
			<i>Новиківська сільська рада</i>			
			с. Новики			
9.	Поселення Новики III	IX - XV тис. до н.е., XII - VIII ст. до н.е.	на південному схилі пагорба, за 0,5 км на схід від села	Пам'ятка археології	Наказ управління культури Тернопільської обласної державної адміністрації від 27.01.2010 № 16	4448-Тр
			<i>Старозбаразька сільська рада</i>			
			с. Старий Збарж			

10.	Поселення Старий Збараж VII	X - VIII ст. до н.е., кінець VII - IX ст.	на південно-східному схилі пагорба, за 2 км на захід від села в урочищі "Кирнички"	Пам'ятка археології	Наказ управління культури Тернопільської обласної державної адміністрації від 18.10.2005 № 112	4449-Тр
			Кременецький район			
			Будківська сільська рада			
			с. Комарівка			
11.	Поселення Комарівка II	IX - VIII ст. до н.е.	близько 2,0 км на південний захід від села, на вершині мису	Пам'ятка археології	Наказ управління культури Тернопільської обласної державної адміністрації від 27.01.2010 № 16	4450-Тр
12.	Поселення Комарівка III	IX - VIII ст. до н.е.	за 2,0 км на південний захід від села, на 1-2 надзаплавних терасах мисоподібного пагорбу (дюни), по лівому борту балки	Пам'ятка археології	Наказ управління культури Тернопільської обласної державної адміністрації від 27.01.2010 № 16	4451-Тр
			Дунайська сільська рада			
			с. Богданівка			
13.	Поселення Богданівка II	I тис до н.е., X – XI ст., XII – XIII ст.,	поле навпроти с. Рудка, правий берег річки Іква, за 1,0 км на південний схід від села, на дюні	Пам'ятка археології	Розпорядження Представника Президента України Тернопільської області від 25.06.1992 № 148	4452-Тр
			Старопочайвська сільська рада			
			с. Старий Почаїв			

14.	Поселення Старий Почаїв I	IX - VIII ст. до н.е.	урочище Лісовики, за 700 м на північ від північних околиць села, на мисі, утвореного лівим берегом безіменного струмка та неглибокою балкою	Пам'ятка археології	Наказ управління культури Тернопільської обласної державної адміністрації від 27.01.2010 № 16	4453-Тр
			<i>Лановецький район</i>			
			с. Борщівка			
15.	Городище Бошівка VII	I - II тис до н.е., X – XI ст., XII – XIII ст.	південно-східній околиці села, на високій береговій терасі лівого берега річки Горинь (ставу), урочище "Городище"	Пам'ятка археології	Постанова виконавчого комітету Тернопільської обласної ради від 14.07.1989 № 162	4454-Тр

Додаток 3
до наказу Міністерства
культури України
від _____ № _____

Перелік об'єктів культурної спадщини,
рекомендованих для занесення до Державного реєстру нерухомих пам'яток України
за категорією національного значення

№ п/п	Назва об'єкта	Датування	Адреса	Вид об'єкта	№ та дата рішення про взяття під охорону
			Полтавська область		
			Глобинський район		
			Федорівська сільська рада		
			с. Попівка		
1.	Група курганів I	III - I тис. до н.е.	урочище Гора, 0,2 км на схід від гирла річки Хоролу та за 5,23 км на схід від приміщення Федорівської сільської ради	Пам'ятка археології	На державному обліку не перебував
			Зіньківський район		
			Опіншанська селищна рада		
			смт Опіння		
2.	Опіншанське городище	сер. VIII - поч. IX ст.	за 1,9 км на північ-північний схід від Опіншанської селищної ради, за 75 км на північ від м. Зіньків	Пам'ятка археології	Рішенням Полтавського обласного виконавчого комітету від 21.04.1982 № 213

127

			заповідника українського гончарства, урочище Городище		
			Козельщинський район		
			Пригарівська сільська рада		
			с. Лозьки		
3.	Майдан "Громова могила"	VI - IV ст. до н.е., XVII ст.	за 0,5 км на північний схід від села, за 0,65 км на північ-північний захід від околиці с. Панасівка, 1,05 км на південний захід від західної околиці с. Андрійки, 3,3 км на південний схід від смт Козельщина, за 95 м на південь від шосе М-22 «Полтава-Олександрія»	Пам'ятка археології	На державному обліку не перебував
			Котелевський район		
			Котелевська селищна рада		
4.	Котелевське городище	VI - IV ст. до н.е., I ст. до н.е. - I ст. н.е.	за 8,49 км на північ - південний захід від приміщення Котелевської селищної ради, за 2,9 км на південь-південний захід від околиці с. Українка Охтирського району Сумської області, у лісовому масиві ДП «Котелевський лісництво»	Пам'ятка археології	На державному обліку не перебував

76
198

			Ширятинський район		
			<i>Великокручанська сільська рада</i>		
			<i>с. Велика Круча</i>		
5.	Курган "Куценкова могила"	III - II тис. до н.е.	за 1,05 км на південний схід від села та 1.82 км на південний схід від приміщення Великокручанської сільської ради, за 1,2 км на захід від околиці с. Повстин, безпосередньо зліва (зі східного боку) від шосе М-03 "Київ - Харків - Довжанський"	Пам'ятка археології	На державному обліку не перебував
			с. Повстин		
6.	Городище і селище літописного "міста" Полкоцень	II - I тис. до н.е., III - II ст. до н.е., X - поч. XI ст., XII - XIII ст., XVII - XVIII ст.	урочище Бурти, за 1,55 км. на північний схід від церкви та 1,05 км. в тому ж напрямку від східної околиці села	Пам'ятка археології	Рішення Полтавського обласного виконавчого комітету від 22.04.1984 р. № 165
			Чернігівська область		
			м. Чернігів		
	<i>Комплекс староб Валу</i>				
7.	Будинок губернатора	XIX ст.	вул. Горького, 4	Пам'ятка архітектури	Постанова Ради Міністрів УРСР від 24.08.1963 № 970
8.	Пам'ятка військової архітектури	XVII ст.	вул. Горького, 4	Пам'ятка архітектури	Постанова Ради Міністрів УРСР від 24.08.1963 № 970

9.	П'ятницька церква	XII ст.	вул. Гетьмана Подуботка, 3	Пам'ятка архітектури	Постанова Ради Міністрів УРСР від 24.08.1963 № 970
10.	Катерининська церква	XVIII ст.	проспект Миру, 6-А,	Пам'ятка архітектури	Постанова Ради Міністрів УРСР від 24.08.1963 № 970
11.	Будинок архієпископа	XVIII ст.	вул. Метиславська, 2	Пам'ятка архітектури	Постанова Ради Міністрів УРСР від 24.08.1963 № 970
12.	Колегіум	XVII - XVIII ст.	вул. Преображенська, 1	Пам'ятка архітектури	Постанова Ради Міністрів УРСР від 24.08.1963 № 970
13.	Спaso-Преображенський собор	XI ст.	вул. Преображенська, 1-а	Пам'ятка архітектури	Постанова Ради Міністрів УРСР від 24.08.1963 № 970
14.	Борисоглібський собор	XII ст.	вул. Преображенська, 1-а	Пам'ятка архітектури	Постанова Ради Міністрів УРСР від 24.08.1963 № 970
15.	Комплекс споруд Троїцько-Іллінського монастиря				
16.	Іллінська брама (Друкарня)	XVIII ст.	вул. Толстого, 92-Е	Пам'ятка архітектури	Постанова Ради Міністрів УРСР від 24.08.1963 № 970
17.	Мури з брамами та баштами Троїцько-Іллінського монастиря	XVII - XVIII ст.	вул. Толстого, 92-Е	Пам'ятка архітектури	Постанова Ради Міністрів УРСР від 24.08.1963 № 970
18.	Іллінська церква Троїцько-Іллінського монастиря	кінець XI - початок XII ст.	вул. Г. Успенського, 33-а	Пам'ятка архітектури	Постанова Ради Міністрів УРСР від 24.08.1963 № 970
19.	Двірниця Іллінської церкви (Павильон Іллінський)	кінець XIX - початок XX ст.	вул. Г. Успенського, 33-а	Пам'ятка архітектури	Постанова Ради Міністрів УРСР від 24.08.1963 № 970

78 120

20.	Печери, підземні церкви та інші підземні споруди	XI - XVIII ст.	вул. Г. Успенського, 33-а	Пам'ятка архітектури	Постанова Ради Міністрів УРСР від 24.08.1963 № 970
			Бахмацький район		
			м. Батурин		
21.	<i>Палацово-парковий ансамбль Розумовського К.Г.</i>		<i>вул. Набережна, 1</i>		
22.	Палац Розумовського К. Г.	1799 - 1803 рр.	вул. Набережна, 1	Пам'ятка архітектури	Постанова Ради Міністрів УРСР від 24.08.1963 № 970
23.	Воскресенська церква-усипальниця Розумовського К. Г.	1799 - 1803 рр.	вул. Партизанська, 12	Пам'ятка архітектури	Постанова Ради Міністрів УРСР від 24.08.1963 № 970

[Handwritten signature]

[Large handwritten signature]