

۹۱۵۱۸۰۰۴
۲۴۳۴۲
۱۳۹۵
۹۱۰۲۰
۲

بسمه تعالی

پیشگفتار

سرشماری عمومی نفوس و مسکن در ایران به موجب قانون، هر ۱۰ سال یکبار توسط مرکز آمار ایران انجام می‌شود. تاکنون چهار سرشماری عمومی نفوس و مسکن در سالهای ۱۳۳۵، ۱۳۴۵، ۱۳۵۵ و ۱۳۶۵ به مرحله اجرا درآمده است. نخستین سرشماری، توسط اداره کل آمار عمومی، و سرشماریهای بعدی، توسط مرکز آمار ایران انجام گرفته است. سرشماری سال ۱۳۶۵، اولین سرشماری در نظام جمهوری اسلامی ایران است که علی‌رغم جنگ تحمیلی، محاصره اقتصادی و مزیقه‌های ناشی از هر یک، به حول و قوه الهی مطابق برنامه پیش‌بینی شده به نحو مطلوب به انجام رسید. سرشماری عمومی نفوس و مسکن، مناسبترین ابزار برنامه‌ریزیهای توسعه اجتماعی، اقتصادی و فرهنگی در کشور است که با ارائه آمار و اطلاعات درست، رهنمودهای لازم برای رسیدن به اهداف برنامه‌ریزیهای کوتاه‌مدت، میان‌مدت و بلندمدت را در اختیار سیاست‌گذاران، مسئولان و برنامه‌ریزان کشور قرار می‌دهد.

وسعت و عظمت کار سرشماری، مرکز آمار ایران را بر آن داشت که از نیمه دوم سال ۱۳۶۱ با برنامه‌ریزیهای دقیق، فعالیت مستمر و پیگیری را برای تهیه مقدمات سرشماری عمومی نفوس و مسکن آغاز کند. اولین قدم در این زمینه، شناخت نیازهای اساسی دستگاههای مسئول کشور بود که بر آن اساس، طرح مقدماتی سرشماری تهیه شد و به طور آزمایشی در مناطق شهری و روستایی سه شهرستان آستانه شرفیه از استان گیلان، سراوان از استان سیستان و بلوچستان و شادگان از استان خوزستان و نیز در چند حوزه نمونه در هر یک از استانهای دیگر به مرحله اجرا درآمد. با استفاده از نتایج حاصل از آزمایش سرشماری، پرسشنامه‌ها، فرمها و دستورالعملهای فنی و اجرایی مورد تجدید نظر قرار گرفت و بر آن اساس، طرح نهایی سرشماری تهیه و آماده اجرا شد. عملیات اجرایی سرشماری به طور همزمان در تمام نقاط کشور از تاریخ ۱۶ تا ۳۰ مهرماه سال ۱۳۶۵ انجام شد. در این مرحله، سازمان برنامه و بودجه استانها، مراکز تربیت معلم و سایر سازمانها و موسسات دولتی و همچنین نهادهای انقلاب اسلامی، همکاریهای ارزنده‌ای با مرکز آمار ایران داشتند و مردم فداکار ایران نیز با همیاری و مساعدت خود، امکان اجرای موفقیت آمیز سرشماری را فراهم آوردند.

پرسشنامه‌هایی که در جریان اجرای سرشماری تکمیل شده است، حجم عظیمی از اطلاعات آماری را در بر دارد که در جداول متعدد، برای هر یک از سطوح جغرافیایی، قابل استخراج و ارائه است. برخی از این اطلاعات در قالب نشریات نتایج سرشماری ارائه می‌شود و سایر اطلاعات در صورت نیاز و برحسب مورد، در اختیار استفاده‌کنندگان قرار خواهد گرفت.

فرهنگ آبادیهای شهرستان ، یکی از مجموعه نشریات نتایج سرشماری عمومی نفوس و مسکن است که در ۱۹۵ جلد برای ۱۹۵ شهرستان (بر اساس تقسیمات کشوری در زمان سرشماری) منتشر می شود . در هر یک از این نشریات ، ۳۹ خصوصیت عمده جمعیتی ، اجتماعی ، اقتصادی و فرهنگی برای هر یک از آبادیهای دارا سکنه و نیز جدولی در مورد آبادیهای خالی از سکنه شهرستان به تفکیک بخش و دهستان ارائه شده است . همچنین این نشریات شامل نقشه کشور (که نشان دهنده موقعیت شهرستان در داخل استان است) ، نقشه شهرستان (به تفکیک بخش و دهستان ، و موقعیت مراکز بخش ، نقاط شهری و آبادیهای دارای ۲۰۰۰ نفر جمعیت و بیشتر) و نقشه های مربوط به بخش یا بخشهای شهرستان (به تفکیک دهستان و آبادیهای دارای ۲۰ خانوار و بیشتر) است .

لازم به یادآوری است ، نقشه شهرستانها که موقعیت کلیه آبادیها (دارای سکنه و خالی از سکنه) روی آن مشخص شده ، در مرکز آمار ایران موجود و قابل ارائه به استفاده کنندگان است .

امید است این مجموعه از نشریات نتایج سرشماری بتواند اطلاعات لازم برای شناخت اوضاع اجتماعی و اقتصادی آبادیهای کشور را در اختیار تصمیم گیران ، برنامه ریزان و پژوهشگران قرار دهد .

مرکز آمار ایران

تعاریف و مفاهیم مورد استفاده در سرشماری عمومی نفوس و مسکن سال ۱۳۶۵ (ویژه فرهنگ آبادیها)	
جمعیت (جامعه مورد سرشماری)	یک
خانوار	یک
اقامتگاه معمولی	دو
شهر (نقطه شهری)	دو
آبادی (نقطه روستایی)	دو
جمعیت ساکن در نقاط شهری	دو
جمعیت ساکن در نقاط روستایی	دو
سن	دو
مهاجران وارد شده	دو
محل تولد	دو
باسواد	دو
کار	سه
وضع فعالیت در ۷ روز گذشته	سه

مفاهیم به کار رفته در این نشریه

نسبت جنسی	چهار
گروههای عمده سنی	چهار
نسبت باسوادی	چهار

ویژگیهای عمده نقاط روستایی شهرستان

جمعیت	۱
خانوار	۴
مهاجرت	۴
سواد	۵
وضع فعالیت	۶
نقشه تقسیمات کشوری جمهوری اسلامی ایران به تفکیک استان : ۱۳۶۵	۸
نقشه شهرستان به تفکیک بخش و دهستان	۹

HA
۴۵۷۰/۲
۱۳۹۵
۲۰۰۲
۲۰۰۵

تعاریف و مفاهیم مورد استفاده در سرشماری عمومی نفوس و مسکن سال ۱۳۶۵ (ویژه فرهنگ آبادیها)

جمعیت (جامعه مورد سرشماری)

اعضای همه خانوارهای معمولی ساکن و دستجمعی که اقامتگاه معمولی آنان در زمان سرشماری در ایران قرار دارد و نیز اعضای کلیه خانوارهای معمولی غیر ساکن کشور، جامعه مورد سرشماری را تشکیل می‌دهند. اعضای هیئتهای سیاسی و سفارتخانه‌های خارجی در ایران و افراد خانواده آنان جزو جامعه مورد سرشماری محسوب نمی‌شوند، اما ایرانیان عضو هیئتهای سیاسی و سفارتخانه‌های ایران در خارج از کشور و افراد خانواده آنان، جزو جامعه مورد سرشماری به حساب می‌آیند.

خانوار

خانوار از چند نفر تشکیل می‌شود که یا هم در یک اقامتگاه زندگی می‌کنند، یا یکدیگر هم‌خرج هستند و معمولاً "با هم غذا می‌خورند. فردی که به تنهایی زندگی می‌کند نیز، خانوار تلقی می‌شود.
خانوار معمولی: خانوار با تعریف فوق، اکثر افراد کشور را در بر می‌گیرد و به همین دلیل این‌گونه خانوارها، "خانوار معمولی" نیز نامیده می‌شود.

خانوار معمولی ساکن: خانواری که در اقامتگاه ثابت سکونت دارد، "خانوار معمولی ساکن" نامیده می‌شود.
خانوار معمولی غیر ساکن: خانواری که در زمان سرشماری در اقامتگاه ثابتی سکونت ندارد، "خانوار معمولی غیر ساکن" نامیده می‌شود. این دسته از خانوارها شامل سه گروه زیر است:

- ۱- خانوارهایی که در زمان سرشماری در کوچ به سر می‌برند و یا در خارج شهرها و آبادیها در زیر چادر زندگی می‌کنند.
 - ۲- خانوارهایی که در محل زندگی ثابتی زندگی نمی‌کنند و به‌طور مداوم محل زندگی خود را تغییر می‌دهند، مانند کولیها.
 - ۳- خانوارهایی که محل زندگی مشخص ندارند و شبها معمولاً "در پارکها، خرابه‌ها، زیرپلها و ... بیتوته می‌کنند.
- خانوار دستجمعی: مجموعه افرادی که به دلیل داشتن هدف یا ویژگیهای مشترک مانند تحصیل، بیماری روانی و ... با هم در یک موسسه از قبیل خوابگاه دانشجویی، آسایشگاه روانی و ... زندگی می‌کنند، یک خانوار دستجمعی به حساب می‌آیند. در این سرشماری، افرادی که در ندامتگاهها، بازداشتگاهها و مراکز مشابه نگهداری می‌شوند و نیز افرادی که در سربازخانهها، پادگانها، پاسگاهها، پایگاهها، یا اردوگاههای نظامی و انتظامی به‌طور جمعی به سر می‌برند و همچنین دانش‌آموزان و دانشجویان موسسات آموزشی نیروهای نظامی و انتظامی، به عنوان اعضای خانوار دستجمعی مورد سرشماری قرار نمی‌گیرند. این گونه افراد همراه با سایر اعضای خانوار معمولی خود سرشماری می‌شوند.

- نقشه روستایی بخش خشت و کمارج شهرستان کازرون از استان فارس ۱۰
- نقشه روستایی بخش کوهمره شهرستان کازرون از استان فارس ۱۱
- نقشه روستایی بخش مرکزی از شهرستان کازرون از استان فارس (دهستانهای فامور و جره) ۱۲
- نقشه روستایی بخش مرکزی شهرستان کازرون از استان فارس (دهستان حومه) ۱۳
- نقشه روستایی بخش مرکزی از شهرستان کازرون از استان فارس دهستان دریس (شاهپور) ۱۴

جداول

- خصوصیات اجتماعی - اقتصادی آبادیهای دارای سکنه شهرستان ۱۶
- نوع راه و فعالیت کشاورزی آبادیهای خالی از سکنه شهرستان ۲۲

پیوستها

فرم ۳ - (پرسشنامه آبادی)

فهرست مجموعه نشریات فرهنگ آبادیهای کشور براساس نتایج سرشماری عمومی نفوس و مسکن سال ۱۳۶۵

اقامتگاه معمولی

اقامتگاه معمولی خانوار، محلی است که خانوار در زمان سرشماری در آنجا زندگی می‌کند، مشروط بر اینکه اقامتگاه دیگری نداشته باشد. اقامتگاه معمولی خانواری که در زمان سرشماری بیش از یک اقامتگاه دارد، محلی است که بیشترین مدت سال را در آنجا به سر می‌برد.

شهر (نقطه شهری)

منظور از شهر، هر یک از نقاطی است که دارای شهرداری باشد.

آبادی (نقطه روستایی)

آبادی به مجموعه یک یا چند مکان و اراضی به هم پیوسته (اعم از کشاورزی و غیرکشاورزی) گفته می‌شود که خارج از محدوده شهرها واقع شده و دارای محدوده شتی یا عرفی مستقل باشد. اگر آبادی در زمان سرشماری، محل سکونت خانوار یا خانوارهایی باشد، "دارای سکنه" و در غیر این صورت، "خالی از سکنه" تلقی می‌شود.

جمعیت ساکن در نقاط شهری

منظور از جمعیت ساکن در نقاط شهری در هر یک از محدوده‌های بخش، شهرستان، استان یا کشور، جمعیت کلیه شهرهایی است که در همان محدوده قرار دارد و جمعیت هر شهر عبارت است از مجموع تعداد اعضای همه خانوارهای معمولی ساکن و دستجمعی که اقامتگاه معمولی آنها در زمان سرشماری در آن شهر واقع است.

جمعیت ساکن در نقاط روستایی

منظور از جمعیت ساکن در نقاط روستایی در هر یک از محدوده‌های دهستان، بخش، شهرستان، استان یا کشور، جمعیت کلیه آبادیهایی است که در همان محدوده قرار دارد و جمعیت هر آبادی عبارت است از مجموع تعداد اعضای همه خانوارهای معمولی ساکن و دستجمعی که اقامتگاه معمولی آنها در زمان سرشماری در آن آبادی واقع است.

سن

منظور از سن، تعداد سالهای کاملی است که از زمان تولد فرد گذشته است.

مهاجران وارد شده

در هر شهر یا آبادی، آن دسته از اعضای خانوارهای معمولی ساکن و دستجمعی که متولد آنجا نباشند، مهاجر شناخته می‌شوند.

محل تولد

منظور از محل تولد، آبادی یا شهری است که در زمان تولد فرد، اقامتگاه معمولی مادر او بوده است.

باسواد

کسانی که می‌توانند به فارسی یا هر زبان دیگری متن ساده‌ای را بخوانند و بنویسند، خواه مدرک رسمی داشته یا نداشته باشند، باسواد تلقی می‌شوند. همه محصلان از جمله نوآموزان سال اول ابتدایی و سوادآموزان نهضت سوادآموزی نیز باسواد به حساب می‌آیند.

کار، هر فعالیت فکری یا بدنی است که قانوناً "مجاز باشد و به منظور کسب درآمد (نقدی، غیرنقدی) صورت گیرد.

وضع فعالیت در ۷ روز گذشته

در این سرشماری، وضع فعالیت افراد در ۷ روز پیش از مراجعه مامور سرشماری مورد نظر است. هر یک از افراد از این نظر و با توجه به تعریف کار، در یکی از گروههای زیر قرار می‌گیرند:

شاغل؛ افراد زیر شاغل به حساب می‌آیند:

— کسانی که دارای شغلی هستند، اعم از اینکه در ۷ روز پیش از مراجعه مامور سرشماری کار کرده و یا به عللی از قبیل مرخصی، بیماری، تعطیل موقت محل کار و... کار نکرده‌اند و پس از رفع علت به کار خود ادامه خواهند داد.

— کسانی که شغل مستمر نداشته ولی در ۷ روز پیش از مراجعه مامور سرشماری، حداقل دو روز کار کرده‌اند.

— کسانی که تحت عنوان کارآموز در ۷ روز پیش از مراجعه مامور سرشماری به کار اشتغال داشته‌اند.

— کسانی که دارای شغلی هستند، ولی در ۷ روز پیش از مراجعه مامور سرشماری به اقتضای فصل و ماهیت فصلی کار خود، کار نکرده‌اند (بیکاران فصلی)، مشروط بر آنکه در جستجوی کار دیگری هم نباشند.

— افرادی که به انجام خدمت و وظیفه عمومی مشغول هستند.

— کسانی که در حال گذراندن دوره‌های آموزشی در دانشکده‌ها و آموزشگاههای مربوط به نیروهای نظامی و انتظامی هستند.

بیکار (جویای کار)؛ کسانی که شاغل به حساب نمی‌آیند و در ۷ روز پیش از مراجعه مامور سرشماری در جستجوی کار بوده‌اند، بیکار (جویای کار) تلقی می‌شوند.

محصل؛ کسانی که شاغل، بیکار (جویای کار) محسوب نمی‌شوند و در ۷ روز پیش از مراجعه مامور سرشماری در حال تحصیل بوده‌اند، محصل به حساب می‌آیند.

خانه‌دار؛ خانه‌دار به کسانی گفته می‌شود که شاغل، بیکار (جویای کار) و محصل به حساب نمی‌آیند و بنا بر اظهار پاسخگو، در ۷ روز پیش از مراجعه مامور سرشماری به خانه‌داری مشغول بوده‌اند.

دارای درآمد بدون کار؛ کسانی که شاغل، بیکار (جویای کار) محصل و خانه‌دار محسوب نمی‌شوند و درآمدهای مستمری مانند حقوق بازنشستگی، حقوق و وظیفه، درآمد املاک و مستغلات، سود سهام و... دارند، دارای درآمد بدون کار محسوب می‌شوند.

سایر؛ کسانی که از نظر وضع فعالیت در ۷ روز پیش از مراجعه مامور سرشماری، در هیچ یک از گروههای بالا قابل طبقه‌بندی نیستند، در گروه سایر قرار می‌گیرند.

مفاهیم به کار رفته در این نشریه

نسبت جنسی

نسبت تعداد مردان به زنان یا زنان به مردان ، نسبت جنسی نامیده می‌شود . معمولاً " در این مورد نسبت تعداد مردان به زنان را محاسبه می‌کنند و به صورت درصد ارائه می‌دهند . نی اگر M تعداد مردان و F تعداد زنان در یک منطقه جغرافیایی باشد ، نسبت جنسی در آن منطقه عبارت خواهد بود از :

$$\text{نسبت جنسی} = \frac{M}{F} \times 100$$

گروههای عمده سنی

در مجموعه نشریات نتایج سرشماری عمومی نفوس و مسکن سال ۱۳۶۵ ، علاوه بر سنین منفرد و گروههای سنی منظم (۵ ساله و ۱۰ ساله) ، طبقه‌بندی سنی دیگری نیز برای جمعیت در نظر گرفته شده است که هر طبقه آن ، یک گروه عمده سنی نامیده می‌شود و عبارت است از :

افراد ۱ - ۵ ساله : نوباوگان

افراد ۶ - ۱۰ ساله : کودکان

افراد ۱۱ - ۱۴ ساله : نوجوانان

افراد ۱۵ - ۲۴ ساله : جوانان

افراد ۲۵ - ۶۴ ساله : میانسالان

افراد ۶۵ ساله و بیشتر : بزرگسالان

افرادی که سن آنان معلوم نبوده و یا امکان انتساب آنان به یکی از گروههای سنی وجود نداشته است ، در گروه " سن نامشخص" منظور شده است .

نسبت باسوادی

این نسبت در هر جامعه از تقسیم تعداد افراد با سواد در یک سن یا گروه سنی معین به جمعیت آن سن یا گروه سنی به دست می‌آید و معمولاً " به صورت " درصد " بیان می‌شود .

ویژگیهای عمده نقاط روستایی شهرستان کازرون

کازرون یکی از شهرستانهای استان فارس است که در غرب این استان واقع شده و مرکز آن شهر کازرون است. این شهرستان دارای ۱ شهر به نام کازرون است. همچنین شهرستان کازرون به ۳ بخش شامل ۷ دهستان تقسیم شده و متشکل از ۳۳۲ آبادی دارای سکنه و ۱۵۵ آبادی خالی از سکنه است.

جمعیت

در سرشماری عمومی نفوس و مسکن مهرماه ۱۳۶۵، شهرستان کازرون دارای ۲۲۰۵۰۴ نفر جمعیت بوده است. از این تعداد، ۳۳۲۳۴ نفر ساکن در نقاط شهری، ۱۳۹۶۶۱ نفر ساکن در نقاط روستایی و بقیه غیر ساکن بوده‌اند.

جدول ۱- تعداد آبادیهای دارای سکنه شهرستان بر حسب بخش، به تفکیک طبقات عمیتی

بخش	جمع	۱ تا ۲۴ نفر	۲۵ تا ۴۹ نفر	۵۰ تا ۹۹ نفر	۱۰۰ تا ۲۴۹ نفر	۲۵۰ تا ۴۹۹ نفر	۵۰۰ تا ۹۹۹ نفر	۱۰۰۰ تا ۲۴۹۹ نفر	۲۵۰۰ تا ۴۹۹۹ نفر	۵۰۰۰ نفر و بیشتر
شهرستان کازرون	۲۲۲	۵۱	۱۶	۴۱	۷۸	۶۶	۵۲	۲۰	۶	۲
دشت و کمارج	۶۳	۲۳	۰	۶	۱۰	۹	۱۰	۲	۲	۱
کوه مره	۵۵	۵	۳	۷	۱۰	۱۲	۱۱	۶	۱	۰
مرکزی	۲۱۴	۲۳	۱۳	۲۸	۵۸	۴۵	۳۱	۱۲	۳	۱

از جمعیت نقاط روستایی این شهرستان، ۷۱۵۲۰ نفر را مردان و ۶۸۱۴۱ نفر را زنان تشکیل می‌دهد. نسبت جنسی در این جمعیت نشان می‌دهد که در مقابل هر ۱۰۰ نفر زن، ۱۰۵ نفر مرد وجود دارد. این نسبت در بین اطفال کمتر از یکساله ۱۱۵ و در بین افراد ۶۵ ساله و بیشتر ۱۱۱ است. پاهینترین نسبت جنسی به گروه سنی جوانان (۱۵ - ۲۴ ساله) و بالاترین نسبت، به گروه سنی اطفال (کمتر از یکساله) تعلق دارد.

جدول ۲- جمعیت نقاط روستایی شهرستان بر حسب بخش و گروه‌های عمده‌تری، به تفکیک جنس

نبت جنسی	زن	مرد	مردوزن		گروه‌های عمده‌تری
			درصد	تعداد	
۱۰۵	۶۸۱۴۱	۷۱۵۲۰	۱۰۰/۰۰	۱۲۹۶۶۱	شهرستان کازرون
۱۱۵	۲۵۲۵	۲۹۱۴	۳/۸۹	۵۴۳۹	اطفال / کمتر از یکساله /
۱۰۵	۱۲۶۷۰	۱۴۳۸۸	۲۰/۰۹	۲۸۰۵۸	نوباوگان / ۱-۵ساله /
۱۰۴	۱۰۸۲۱	۱۱۲۵۴	۱۵/۸۱	۲۲۰۷۵	کودکان / ۶-۱۰ساله /
۱۰۹	۶۷۵۲	۷۲۲۸	۱۰/۰۸	۱۴۰۸۰	نوجوانان / ۱۱-۱۴ساله /
۱۰۲	۱۲۸۴۸	۱۳۱۱۴	۱۸/۵۹	۲۵۹۶۲	جوانان / ۱۵-۲۴ساله /
۱۰۴	۱۹۶۸۱	۲۰۴۷۲	۲۸/۷۵	۴۰۱۵۳	میانسالان / ۲۵-۶۴ساله /
۱۱۱	۱۷۹۰	۱۹۹۳	۲/۷۱	۳۷۸۳	بزرگسالان / ۶۵ساله و بیشتر /
*	۵۴	۵۷	۰/۰۸	۱۱۱	شامشخص
۱۰۸	۱۴۱۵۱	۱۵۲۶۰	۱۰۰/۰۰	۲۹۴۱۱	بخش خشت و کمارج
۱۲۴	۴۹۶	۶۱۳	۳/۷۷	۱۱۰۹	اطفال / کمتر از یکساله /
۱۱۰	۲۸۶۳	۳۱۳۷	۲۰/۴۰	۶۰۰۰	نوباوگان / ۱-۵ساله /
۱۱۳	۲۱۱۵	۲۲۸۳	۱۵/۲۹	۴۴۹۸	کودکان / ۶-۱۰ساله /
۱۰۳	۱۴۹۷	۱۵۳۸	۱۰/۳۲	۳۰۳۵	نوجوانان / ۱۱-۱۴ساله /
۱۰۹	۲۶۵۴	۲۹۰۱	۱۸/۸۹	۵۵۵۵	جوانان / ۱۵-۲۴ساله /
۱۰۲	۴۱۳۲	۴۲۳۱	۲۸/۴۳	۸۳۶۳	میانسالان / ۲۵-۶۴ساله /
۱۱۵	۳۹۲	۴۵۲	۲/۸۷	۸۴۴	بزرگسالان / ۶۵ساله و بیشتر /
*	۲	۵	۰/۰۲	۷	شامشخص
۱۰۳	۱۲۳۶۸	۱۳۷۰۴	۱۰۰/۰۰	۲۶۹۷۲	بخش کوهمره
۱۱۹	۴۷۸	۵۶۹	۳/۸۸	۱۰۴۷	اطفال / کمتر از یکساله /
۱۰۴	۲۷۲۳	۲۸۲۲	۲۰/۵۶	۵۵۴۵	نوباوگان / ۱-۵ساله /
۱۰۶	۲۱۰۶	۲۲۳۴	۱۶/۰۹	۴۳۴۰	کودکان / ۶-۱۰ساله /
۱۰۶	۱۲۶۷	۱۳۴۱	۹/۶۷	۲۶۰۸	نوجوانان / ۱۱-۱۴ساله /
۹۹	۲۴۲۲	۲۳۹۱	۱۷/۸۴	۴۸۱۳	جوانان / ۱۵-۲۴ساله /
۱۰۱	۲۹۰۸	۲۹۴۳	۲۹/۱۱	۷۸۵۱	میانسالان / ۲۵-۶۴ساله /
۱۱۳	۳۴۶	۳۹۱	۲/۷۳	۷۳۷	بزرگسالان / ۶۵ساله و بیشتر /
*	۱۸	۱۳	۰/۱۱	۳۱	شامشخص

جدول ۲: جمعیت تقاطر روستایی شهرستان بر حسب بخش و گروه‌های عمده‌سنی، به تفکیک جنس (دنباله)

نسبت جنسی	زن	مرد	مردوزن		گروه‌های عمده‌سنی
			درصد	تعداد	
۱۰۵	۴۰۷۲۲	۴۲۵۵۶	۱۰۰/۰۰	۸۲۲۷۸	بخش مرکزی
۱۱۲	۱۵۵۱	۱۷۳۲	۳/۹۴	۲۲۸۳	اطفال/کمتر از یکساله/
۱۰۴	۸۰۸۴	۸۴۲۹	۱۹/۸۳	۱۶۵۱۳	نوباوگان/۱-۵ساله/
۱۰۱	۶۶۰۰	۶۶۳۷	۱۵/۸۹	۱۳۲۳۷	کودکان/۶-۱۰ساله/
۱۱۲	۲۹۸۸	۴۴۴۹	۱۰/۱۳	۸۴۳۷	نوجوانان/۱۱-۱۴ساله/
۱۰۱	۷۷۷۲	۷۸۷۲	۱۸/۷۳	۱۵۵۹۴	جوانان/۱۵-۲۴ساله/
۱۰۶	۱۱۶۴۱	۱۲۲۹۸	۲۸/۷۵	۲۳۹۳۹	میانسالان/۲۵-۶۴ساله/
۱۰۹	۱۰۵۲	۱۱۵۰	۲/۶۴	۲۲۰۲	بزرگسالان/۶۵ساله و بیشتر/
■	۳۴	۳۹	۰/۰۹	۷۳	نامشخص

محاسبه مفهوم ندارد.

خانوار

در سرشماری مهرماه ۱۳۶۵، شهرستان کازرون دارای ۳۹۲۲۳ خانوار بوده است. از این تعداد، ۱۳۸۳۸ خانوار ساکن در نقاط شهری، ۲۴۲۰۸ خانوار ساکن در نقاط روستایی و بقیه غیر ساکن بوده اند.

جدول ۳- تعداد آبادیهای دارای سکنه شهرستان بر حسب بخش، تفکیک کرده بندی تعداد خانوار

بخش	جمع	۱ تا ۲ خانوار	۳ تا ۴ خانوار	۵ تا ۹ خانوار	۱۰ تا ۱۹ خانوار	۲۰ تا ۴۹ خانوار	۵۰ تا ۹۹ خانوار	۱۰۰ تا ۱۹۹ خانوار	۲۰۰ تا ۴۹۹ خانوار	۵۰۰ تا ۹۹۹ خانوار	۱۰۰۰ خانوار و بیشتر
شهرستان کازرون	۳۳۲	۵۱	۲۵	۴۸	۷۷	۶۲	۴۵	۱۷	۶	۱	
بخش خشت و کمارج	۶۳	۲۲	۱	۶	۱۰	۱۰	۹	۱	۲	۱	
بخش کوهمره	۵۵	۵	۵	۶	۱۲	۱۰	۱۲	۴	۱	۰	
بخش مرکزی	۲۱۴	۲۴	۱۹	۳۶	۵۵	۴۲	۲۴	۱۲	۲	۰	

متوسط تعداد افراد در خانوارهای معمولی ساکن نقاط روستایی این شهرستان، ۵/۸ نفر است. بیشترین تعداد خانوار، مربوط به خانوارهای ۶ نفره و کمترین آن مربوط به خانوارهای ۱ نفره است.

جدول ۴- خانوارهای معمولی ساکن نقاط روستایی شهرستان بر حسب بخش، تفکیک تعداد افراد در خانوار

بخش	جمع	۱ نفر	۲ نفر	۳ نفر	۴ نفر	۵ نفر	۶ نفر	۷ نفر	۸ نفر	۹ نفر	۱۰ نفر و بیشتر
شهرستان کازرون	۲۴۲۰۸	۷۵۹	۲۱۲۷	۲۵۰۰	۲۹۵۹	۳۴۴۸	۳۲۰۸	۳۰۴۴	۲۷۹۱	۱۶۹۲	۱۶۸۰
بخش خشت و کمارج	۵۱۰۷	۱۸۸	۴۸۶	۵۲۷	۶۱۵	۶۲۸	۶۴۰	۶۱۶	۵۵۸	۳۸۰	۴۵۹
بخش کوهمره	۴۸۲۱	۱۸۶	۴۷۰	۵۳۵	۵۸۸	۶۳۳	۶۲۲	۶۰۰	۵۳۴	۲۹۴	۲۵۸
بخش مرکزی	۱۴۲۸۰	۲۸۵	۱۱۷۱	۱۴۲۸	۱۷۵۶	۱۸۷۷	۱۶۴۵	۱۸۲۸	۱۶۹۹	۱۰۱۸	۱۱۶۲

مهاجرت

در سرشماری عمومی نفوس و مسکن مهرماه ۱۳۶۵، ۹۲/۸ درصد از جمعیت نقاط روستایی شهرستان کازرون در همان آبادی کمدر زمان سرشماری اقامت داشته اند متولد شده اند. مقایسه محل تولد افراد با محلی که در زمان سرشماری در آنجا اقامت داشته اند نشان می دهد که ۵/۶ درصد جمعیت نقاط روستایی این شهرستان از آبادی به آبادی و ۱/۴ درصد از شهر به آبادی، در طول زندگی شان مهاجرت کرده اند.

جدول ۵- جمعیت نقاط روستایی شهرستان برنج گروههای عمده شنی، به تفکیک محل تولد

اطارنده	محل تولد در جای دیگر			مجموع	گروههای عمده شنی	
	خارج از کشور	شهر	آبادی			
۱۸۸	۸۶	۱۹۶۹	۷۸۷۵	۲۹۵۴۳	۱۳۹۶۶۱	شهرستان کازرون
۳۰	۱	۲۲	۳۵	۵۳۵۱	۵۴۳۹	اطفال / کمتر از یکساله /
۷۹	۷	۱۶۳	۳۸۱	۲۷۴۲۸	۲۸۰۵۸	نوباوگان / ۱-۵ ساله /
۱۶	۱۴	۲۸۰	۷۴۵	۲۱۰۲۰	۲۲۰۷۵	کودکان / ۶-۱۰ ساله /
۱۶	۵	۱۹۹	۷۰۹	۱۳۱۵۱	۱۴۰۸۰	نوجوانان / ۱۱-۱۴ ساله /
۱۳	۲۳	۴۱۹	۱۸۶۹	۲۳۶۳۸	۲۵۹۶۲	جوانان / ۱۵-۲۴ ساله /
۳۱	۲۴	۸۱۸	۳۷۹۱	۲۵۴۷۹	۴۰۱۵۳	میانسالان / ۲۵-۶۴ ساله /
۳	۱	۶۴	۳۴۱	۳۳۷۴	۳۷۸۳	بزرگسالان / ۶۵ ساله و بیشتر /
۰	۱	۴	۴	۱۰۳	۱۱۱	نامشخص

سواد

در سرشماری مهرماه ۱۳۶۵ شهرستان کازرون، از ۱۰۶۱۶۴ نفر جمعیت ۶ ساله و بیشتر نقاط روستایی این شهرستان، ۵۶/۲ درصد باسواد بودند. نسبت باسوادی در این جمعیت برای مردان ۶۷/۷ درصد و برای زنان ۴۴/۲ درصد بوده است. این نسبت برای افراد لازمالتطیم (۶-۱۴ ساله) ۸۶/۱ درصد و برای افراد ۱۵ ساله و بیشتر، ۴۰/۷ درصد بوده است.

جدول ۶- درصد باسوادان بی سوادان جمعیت ۶ ساله و بیشتر نقاط روستایی شهرستان برنج بخش و گروههای عمده شنی به تفکیک جنس

اطارنده	بی سواد		باسواد		مجموع	گروههای عمده شنی
	زن	مرد	زن	مرد		
۰/۴۰	۵۵/۲۱	۳۲/۰۰	۴۴/۱۶	۶۷/۷۱	۱۰۰/۰۰	شهرستان کازرون
۰/۸۹	۱۹/۶۸	۷/۱۴	۷۹/۱۶	۹۲/۲۳	۱۰۰/۰۰	کودکان / ۶-۱۰ ساله /
۰/۲۳	۲۱/۲۳	۵/۶۲	۷۸/۳۶	۹۴/۲۳	۱۰۰/۰۰	نوجوانان / ۱۱-۱۴ ساله /
۰/۱۹	۴۳/۵۹	۱۵/۷۵	۵۶/۱۷	۸۴/۱۱	۱۰۰/۰۰	جوانان / ۱۵-۲۴ ساله /
۰/۲۶	۹۰/۴۹	۶۰/۲۶	۹/۲۰	۳۹/۵۳	۱۰۰/۰۰	میانسالان / ۲۵-۶۴ ساله /
۱/۲۴	۹۶/۲۷	۸۶/۰۵	۱/۵۶	۱۳/۴۵	۱۰۰/۰۰	بزرگسالان / ۶۵ ساله و بیشتر /
۰/۳۳	۵۰/۰۵	۲۷/۵۳	۴۹/۵۵	۷۲/۲۱	۱۰۰/۰۰	بخش خشت و کمارج
۰/۸۹	۱۴/۲۳	۶/۱۳	۸۴/۴۹	۹۳/۲۴	۱۰۰/۰۰	کودکان / ۶-۱۰ ساله /
۰/۲۳	۱۴/۲۳	۴/۵۵	۸۵/۵۷	۹۵/۱۹	۱۰۰/۰۰	نوجوانان / ۱۱-۱۴ ساله /
۰/۱۳	۳۲/۸۹	۱۱/۴۸	۶۷/۰۳	۸۸/۳۵	۱۰۰/۰۰	جوانان / ۱۵-۲۴ ساله /
۰/۱۸	۸۷/۸۳	۵۲/۷۳	۱۱/۹۳	۴۷/۱۵	۱۰۰/۰۰	میانسالان / ۲۵-۶۴ ساله /
۰/۵۹	۹۷/۷۰	۸۶/۰۶	۱/۲۸	۱۳/۷۲	۱۰۰/۰۰	بزرگسالان / ۶۵ ساله و بیشتر /

جدول ۶- درصد سواد انجمن علمی سوادان جمعیت ۶ ساله بیشتر نقاط روستایی شهرستان بروجرد بخش کرد بهای عمده نخبی تفکیک جنس (دنباله)

انگزارنده	لی سواد		باسواد		جمع	گروههای عمده نخبی
	زن	مرد	زن	مرد		
۰/۳۶	۵۹/۷۵	۳۲/۳۰	۳۹/۸۶	۶۷/۳۷	۱۰۰/۰۰	ببخش کوه مره
۰/۹۲	۲۴/۳۱	۷/۶۵	۲۴/۷۹	۹۱/۴۱	۱۰۰/۰۰	کودکان ۶-۱۰ ساله /
۰/۰۴	۲۸/۹۷	۶/۵۶	۷۰/۹۶	۹۳/۴۴	۱۰۰/۰۰	نوجوانان ۱۱-۱۴ ساله /
۰/۱۹	۴۹/۲۴	۱۵/۳۹	۵۰/۳۷	۸۴/۵۳	۱۰۰/۰۰	جوانان ۱۵-۲۴ ساله /
۰/۲۳	۹۱/۹۱	۵۹/۷۸	۷/۸۸	۳۹/۹۷	۱۰۰/۰۰	میانسالان ۲۵-۶۴ ساله /
۰/۵۴	۹۷/۶۹	۸۷/۱۱	۱/۱۶	۱۲/۷۹	۱۰۰/۰۰	بزرگسالان ۶۵ ساله و بیشتر /
۰/۴۴	۵۵/۷۰	۳۳/۵۰	۴۳/۶۸	۶۶/۲۳	۱۰۰/۰۰	بخش مرکزی
۰/۸۸	۱۹/۹۳	۷/۳۳	۷۸/۸۵	۹۲/۱۵	۱۰۰/۰۰	کودکان ۶-۱۰ ساله /
۰/۲۸	۲۱/۵۶	۵/۷۱	۷۸/۰۱	۹۴/۱۳	۱۰۰/۰۰	نوجوانان ۱۱-۱۴ ساله /
۰/۲۲	۴۵/۴۵	۱۷/۴۴	۵۴/۲۷	۸۲/۴۱	۱۰۰/۰۰	جوانان ۱۵-۲۴ ساله /
۰/۲۹	۹۰/۹۵	۶۳/۰۱	۸/۶۸	۳۶/۷۷	۱۰۰/۰۰	میانسالان ۲۵-۶۴ ساله /
۱/۷۳	۹۵/۴۴	۸۵/۶۵	۱/۸۱	۱۳/۵۷	۱۰۰/۰۰	بزرگسالان ۶۵ ساله و بیشتر /

وضع فعالیت

در سرشماری مهرماه ۱۳۶۵ ، ۳۵/۲ درصد جمعیت ۱۰ ساله و بیشتر نقاط روستایی شهرستان کازرون را افراد شاغل و بیکار (جوهای کار) تشکیل می دادند . نسبت افراد شاغل به جمعیت ۱۰ ساله و بیشتر در نقاط روستایی این شهرستان ، ۳۱/۲ درصد بوده است . این نسبت برای مردان ، ۵۹/۰ درصد و برای زنان ، ۲/۱ درصد بوده است .

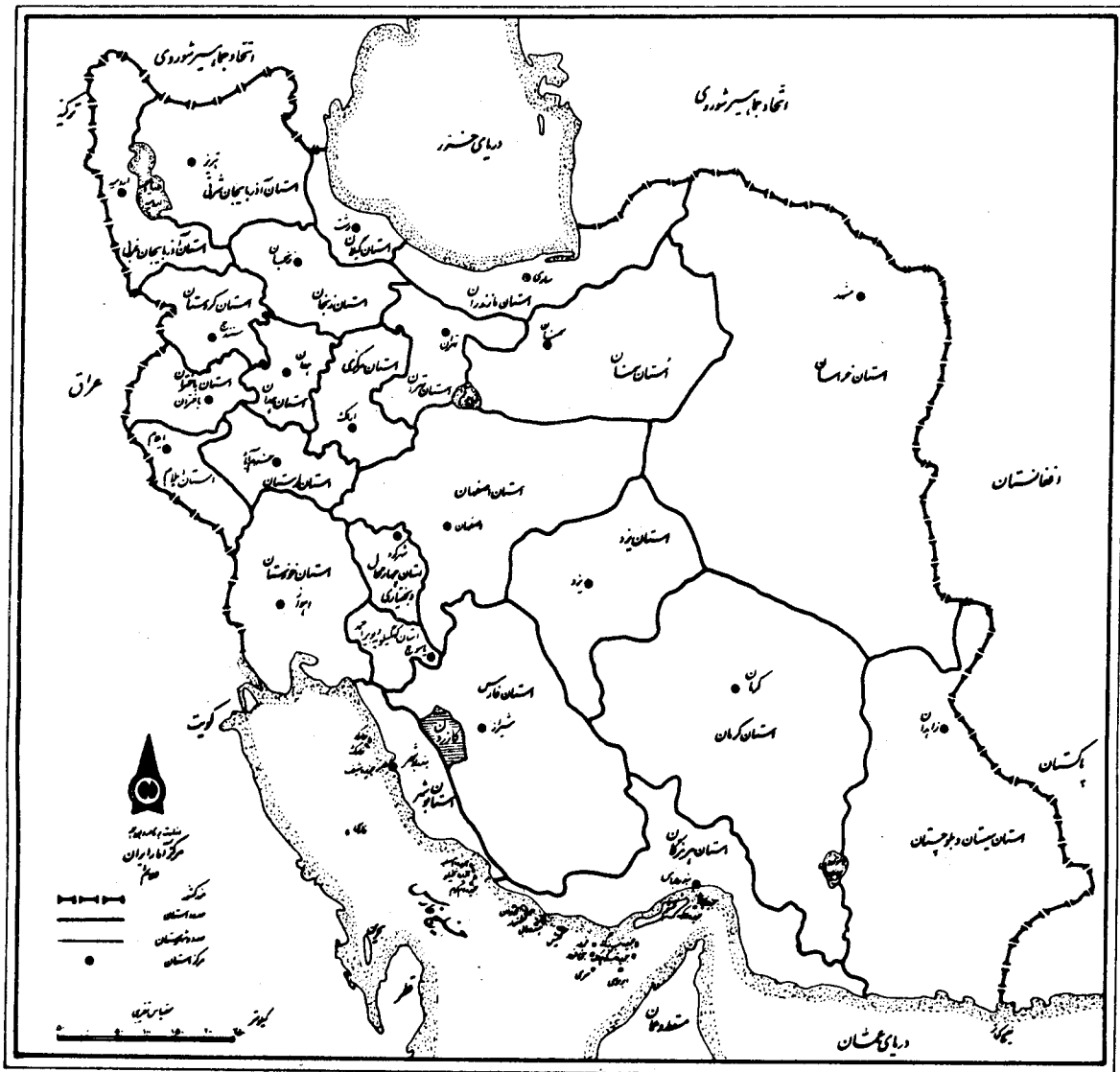
جدول ۷- جمعیت ۱۰ ساله بیشتر نقاط روستایی شهرستان بروجرد بخش وضع فعالیت ، تفکیک جنس

وضع فعالیت	مردوزن		مرد		زن	
	تعداد	درصد	تعداد	درصد	تعداد	درصد
شهرستان کازرون	۸۸۱۰۵	۱۰۰/۰۰	۴۴۹۸۶	۱۰۰/۰۰	۴۳۱۱۹	۱۰۰/۰۰
شاغل	۲۷۴۷۱	۳۱/۱۸	۲۶۵۴۸	۵۹/۰۱	۹۲۳	۲/۱۴
بیکار / جوهای کار /	۲۵۷۴	۴/۰۶	۳۰۷۵	۶/۸۴	۴۹۹	۱/۱۶
محصل	۱۷۷۰۴	۲۰/۰۹	۱۱۵۸۴	۲۵/۷۵	۶۱۲۰	۱۴/۱۹
خانه دار	۳۲۱۶۳	۳۶/۵۱	۴۶۶	۱/۰۴	۳۱۶۹۷	۷۳/۵۱
دارای درآمد بدون کار	۱۰۰۷	۱/۱۴	۶۲۱	۱/۳۸	۳۸۶	۰/۹۰
سایر	۵۷۴۸	۶/۵۲	۲۵۵۹	۵/۶۹	۳۱۸۹	۷/۴۰
انگزارنده	۴۳۸	۰/۵۰	۱۳۲	۰/۳۰	۳۰۵	۰/۷۱

جدول ۲- جمعیت ۱۰ ساله و بیشتر نقاط روستایی شهرستان بر حسب جنس و وضع فعالیت، بزرگیات جنس (دنباله)

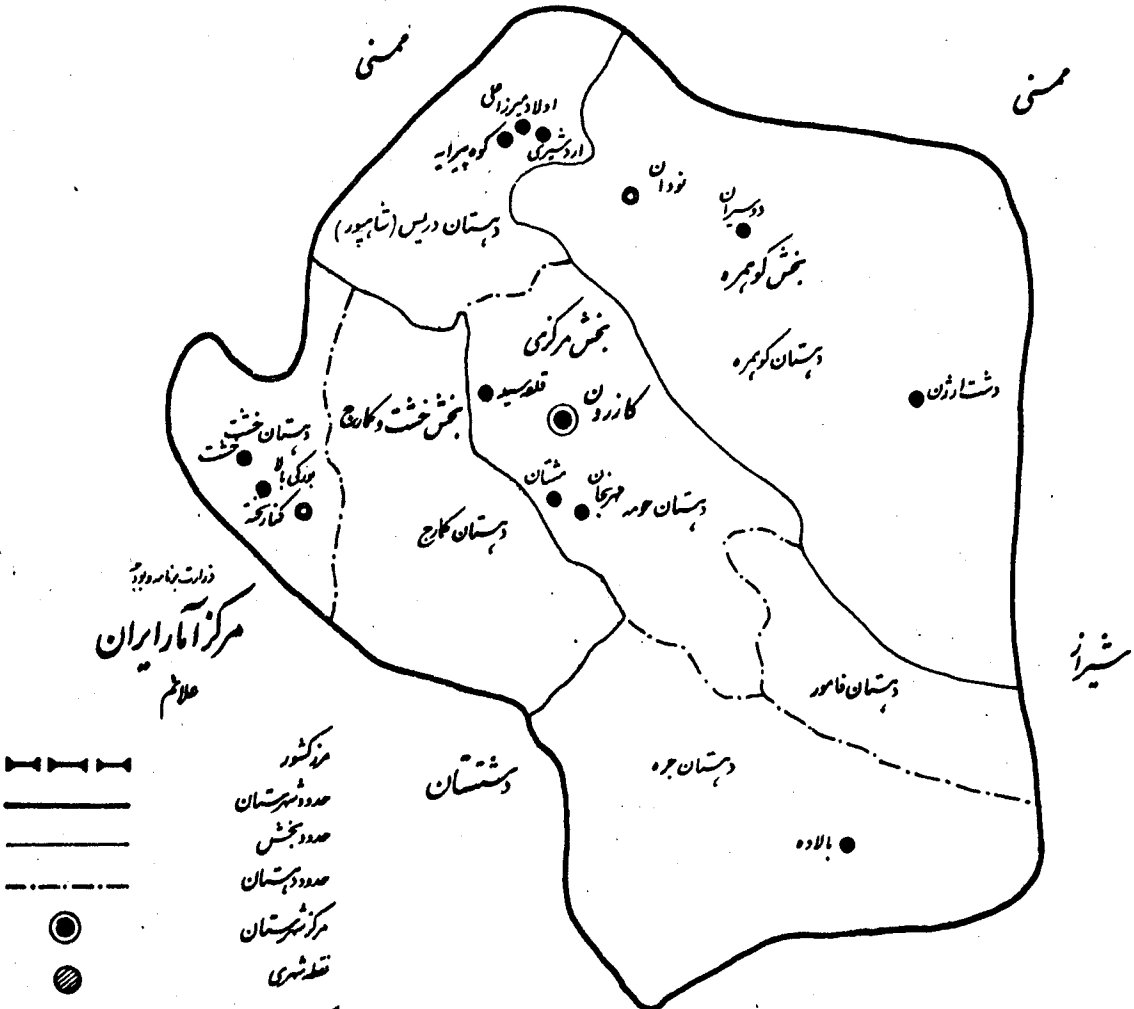
وضع فعالیت	مردوزن		مرد		زن	
	تعداد	درصد	تعداد	درصد	تعداد	درصد
بخش خشت و کمازج	۱۸۶۳۰	۱۰۰/۰۰	۹۵۵۹	۱۰۰/۰۰	۹۰۷۱	۱۰۰/۰۰
شاغل	۵۳۸۸	۲۸/۹۲	۵۲۹۸	۵۵/۴۲	۹۰	۰/۹۹
بیکار / جویای کار /	۵۸۰	۳/۱۱	۵۶۱	۵/۸۷	۱۹	۰/۲۱
محصل	۴۲۳۲	۲۲/۶۶	۲۶۱۳	۲۷/۳۴	۱۶۰۹	۱۷/۷۴
خانه دار	۶۴۹۱	۳۴/۸۴	۷۹	۰/۸۲	۶۴۱۲	۷۰/۶۹
دارای در آمد بدون کار	۲۶۳	۱/۴۱	۲۱۶	۲/۲۶	۴۷	۰/۵۲
سایر	۱۶۲۲	۸/۷۱	۷۷۲	۸/۰۸	۸۵۰	۹/۳۷
اظهار نشده	۶۴	۰/۳۴	۲۰	۰/۲۱	۴۴	۰/۴۹
بخش کوه مره	۱۶۸۴۶	۱۰۰/۰۰	۸۴۹۰	۱۰۰/۰۰	۸۳۵۶	۱۰۰/۰۰
شاغل	۵۳۴۸	۳۱/۷۵	۵۱۴۷	۶۰/۶۲	۲۰۱	۲/۴۱
بیکار / جویای کار /	۸۵۸	۵/۰۹	۷۵۲	۸/۸۶	۱۰۶	۱/۲۷
محصل	۳۰۴۳	۱۸/۰۶	۲۰۲۹	۲۳/۹۰	۱۰۱۴	۱۲/۱۳
خانه دار	۶۱۰۸	۳۶/۲۶	۵۷	۰/۶۷	۶۰۵۱	۷۲/۴۲
دارای در آمد بدون کار	۲۸۰	۱/۶۶	۱۱۲	۱/۳۲	۱۶۸	۲/۰۱
سایر	۱۱۱۰	۶/۵۹	۳۶۱	۴/۲۵	۷۴۹	۸/۹۶
اظهار نشده	۹۹	۰/۵۹	۳۲	۰/۳۸	۶۷	۰/۸۰
بخش مرکزی	۵۲۶۲۹	۱۰۰/۰۰	۲۶۹۳۷	۱۰۰/۰۰	۲۵۶۹۲	۱۰۰/۰۰
شاغل	۱۶۷۳۵	۳۱/۸۰	۱۶۱۰۳	۵۹/۷۸	۶۳۲	۲/۴۶
بیکار / جویای کار /	۲۱۳۶	۴/۰۶	۱۷۶۲	۶/۵۴	۳۷۴	۱/۴۶
محصل	۱۰۴۳۹	۱۹/۸۴	۶۹۴۲	۲۵/۷۷	۳۴۹۷	۱۳/۶۱
خانه دار	۱۹۵۶۴	۳۷/۱۷	۳۳۰	۱/۲۳	۱۹۲۳۴	۷۴/۸۶
دارای در آمد بدون کار	۴۶۴	۰/۸۸	۲۹۳	۱/۰۹	۱۷۱	۰/۶۷
سایر	۳۰۱۶	۵/۷۳	۱۴۲۶	۵/۲۹	۱۵۹۰	۶/۱۹
اظهار نشده	۲۷۵	۰/۵۲	۸۱	۰/۳۰	۱۹۴	۰/۷۶

تقسیمات کشوری جمهوری اسلامی ایران به تفکیک استان ۱۳۶۵



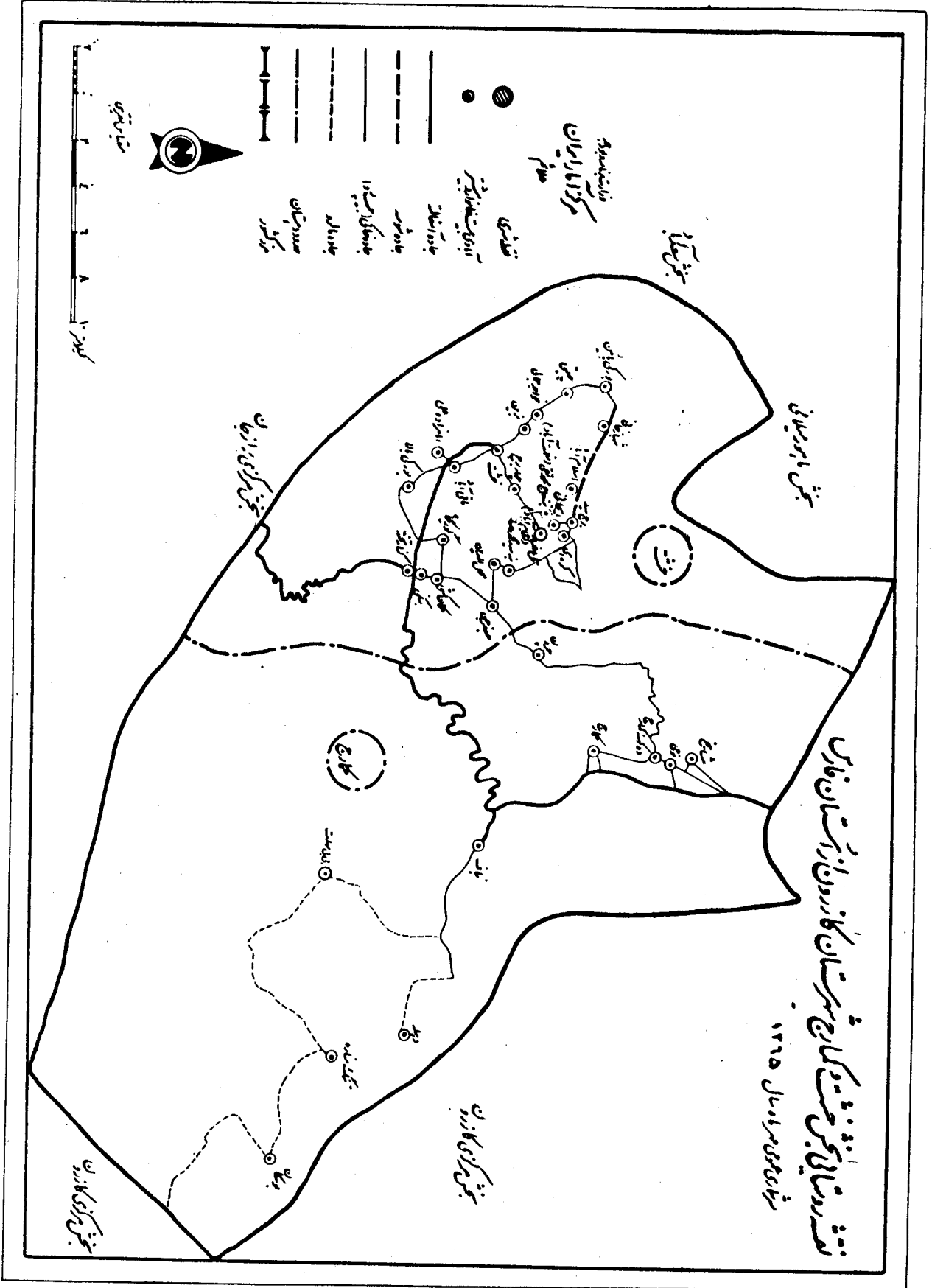
نقشه شهرستان کازرون به تفکیک بخش و دهستان

سرشماری عمومی مراد سال ۱۳۶۵

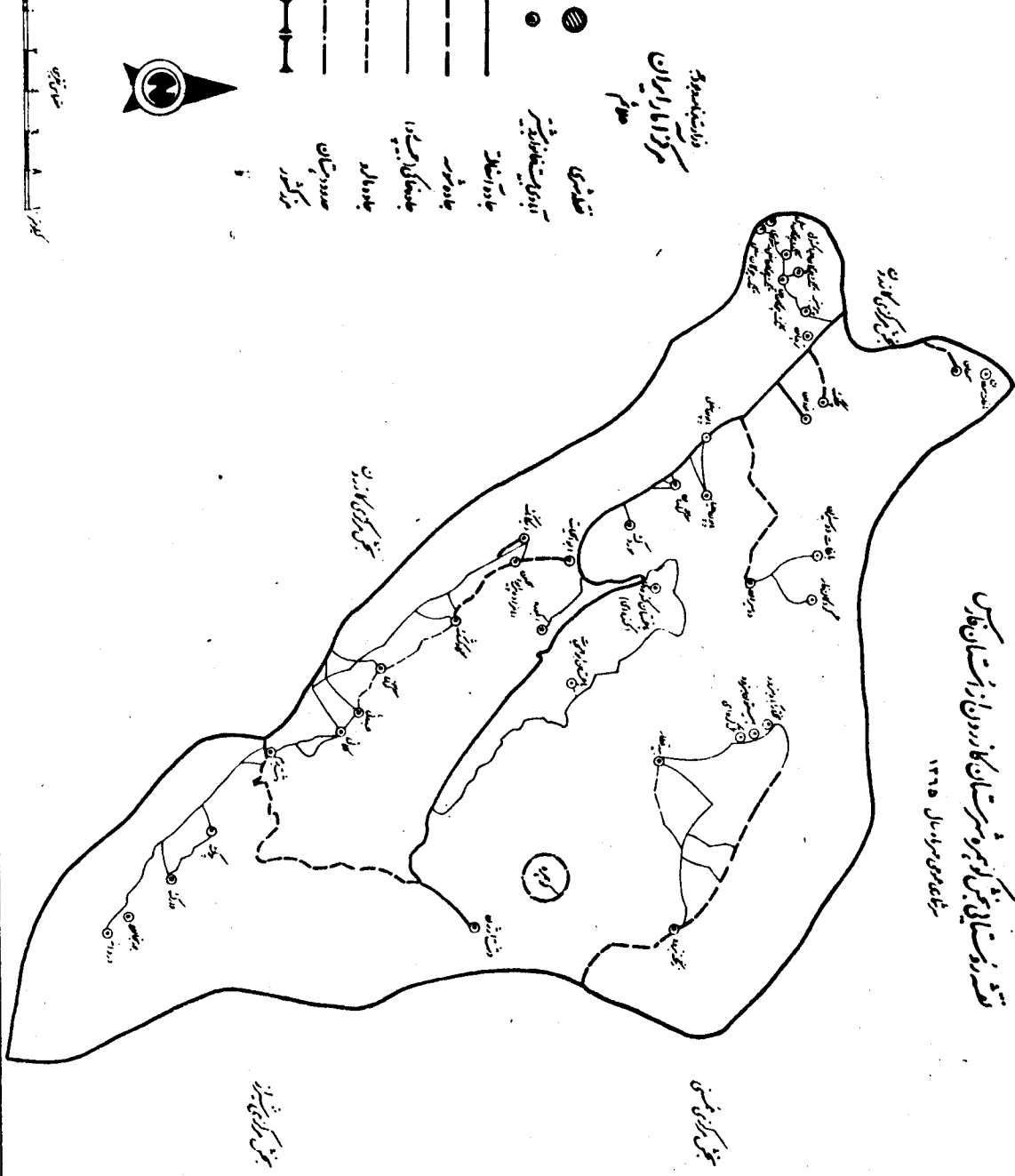


- دولت آباد رود
- مرکز آمار ایران
علامه
- — — — — مرکز شهر
 - — — — — مرکز بخش (قطعه شهری)
 - — — — — مرکز بخش (قطعه شهری)
 - مرکز بخش (قطعه شهری)
 - مرکز بخش (قطعه دهستانی) - جهت ...
 - مرکز بخش (قطعه دهستانی) - جهت ...
 - آب و برق شهری - جهت ...



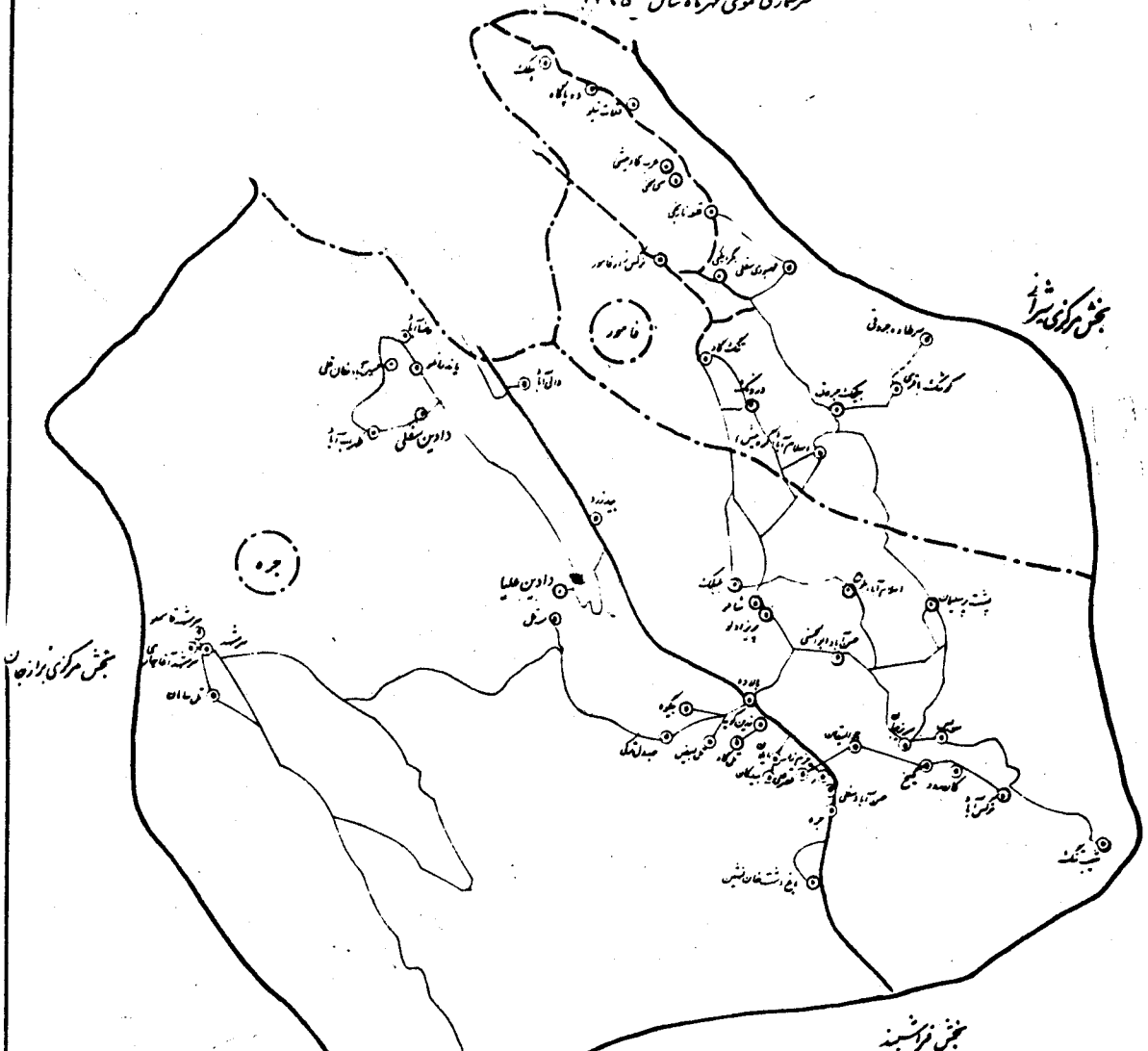


نقشه زمینی بخش آبریزه شهرستان کازرون از استان فارس
شماره سریال ۱۳۶۵




نقشه روستایی بخش مرکزی شهرستان کازرون از شهرستان فارس (دوستانهای فامور و جره)

سرکاری عمومی همراه سال ۱۳۶۵



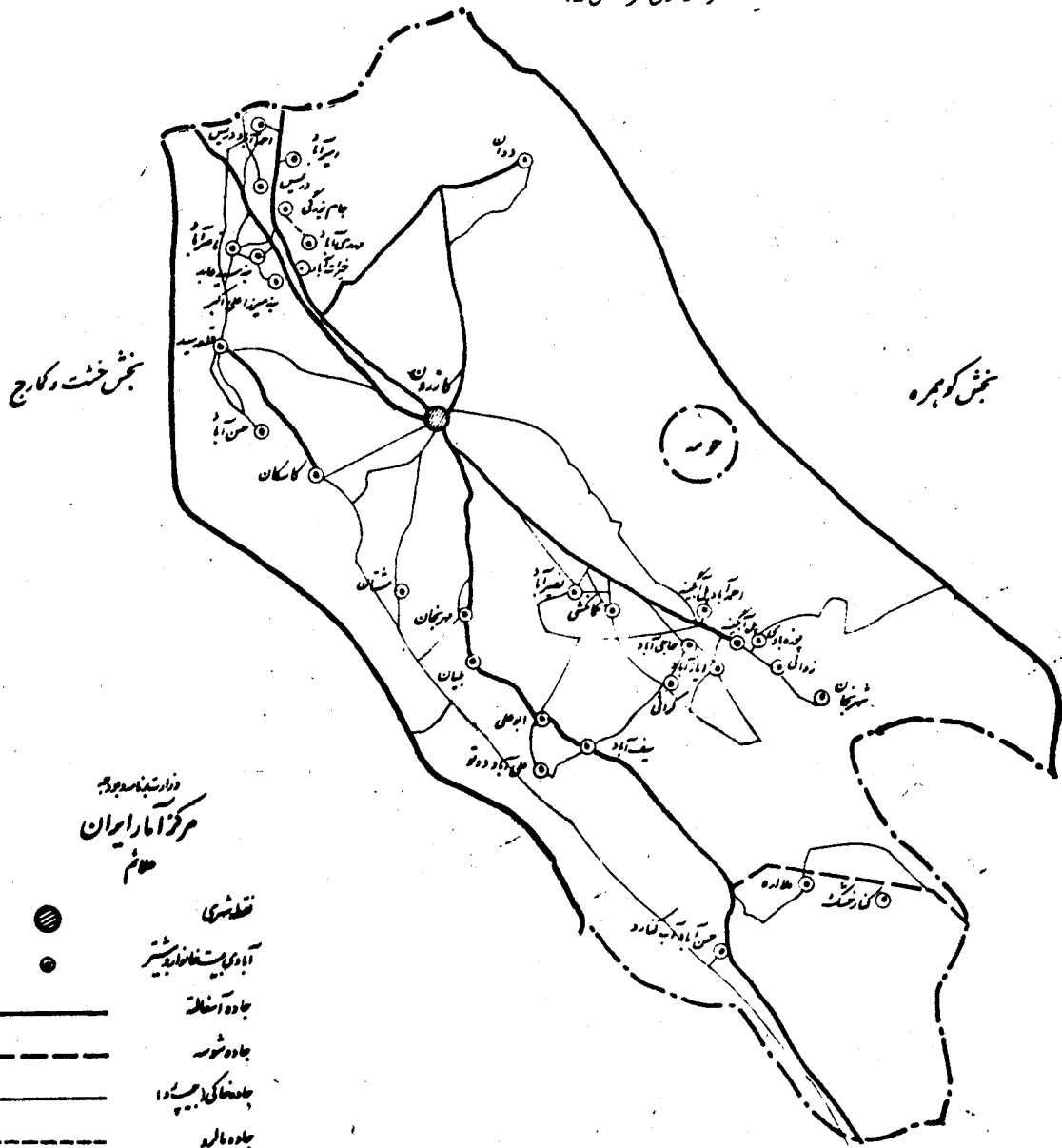
وزارت کشاورزی
مرکز آمار ایران
طاب

- | | |
|-------|---------------------|
| ● | قطعی |
| ○ | آب و برق نفاذ یافته |
| — | جاده آسفالت |
| - - - | جاده شوره |
| — | جاده خاکی |
| - - - | جاده مالد |
| — | حدود روستا |
| — | مردکسور |



نقشه روستایی بخش مرکزی شهرستان کازرون از شهرستان فارس (دهستان حومه)

شماره عمومی همراه سال ۱۳۶۵



دارستاندو
مرکز امامزاده
حاج

- قطعی
- آبادیست نامدار
- جاده اصلی
- - - - - جاده فرعی
- جاده مانی
- - - - - جاده مالد
- حدود دهستان
- ||| مرز کشور

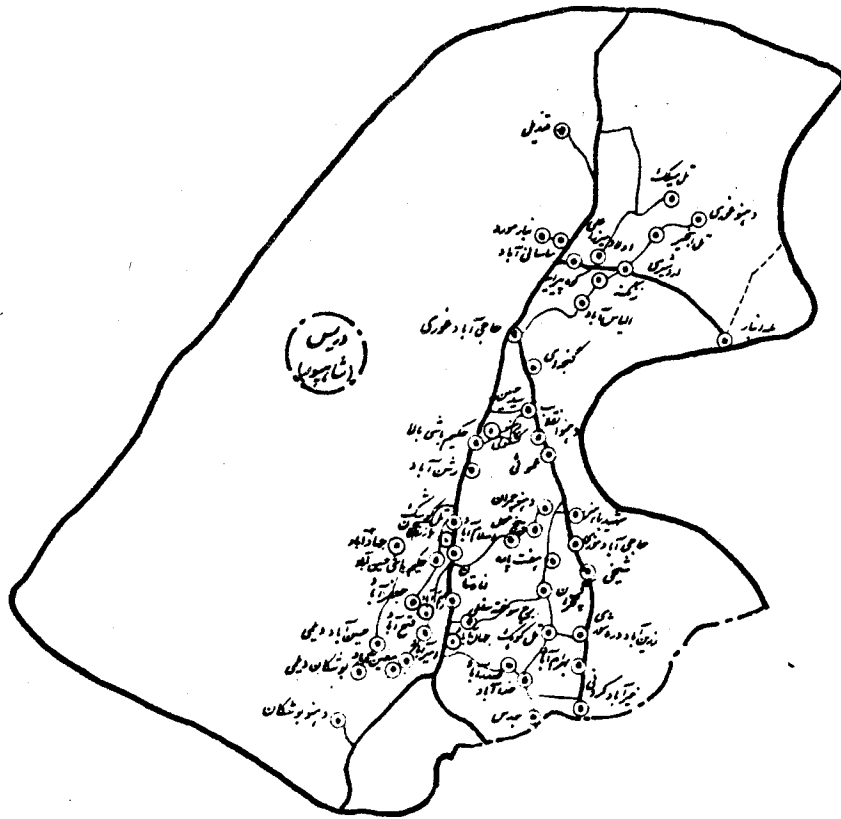


شماره عمومی
کیلومتر ۱ ۲ ۳ ۴ ۵

نقشه روستایی بخش مرکزی از شهرستان کازرون از استان فارس دهستان دریس (شاهپور)


سنجاری عمومی همراه سال ۱۳۶۵

بخش شاهپور سیلانی



دارت پارس و بروج
مرکز امام اریان
سلام

- نقطه شهری
- آبادی کمیت خانوادگی بیشتر
- جاده آسفالت
- - - - - جاده شوره
- جاده خاکی رایج
- - - - - جاده مالرو
- حدود دهستان
- ||| مرز کشور



شماره ردیف آبادی	آبادی	کد آبادی	نوع راه آبادی (کد)	تعداد خانوار	کل جمعیت	جمعیت عساکر و پیشتر	جمعیت باسواد	جمعیت شغل	فعالیت کشاورزی						
									زراعت	باغداری	دامداری دامپروری	پرورش طیور	پرورش گاو ابریشم	پرورش بز و گوسفند	پرورش ماهی
۱	۲	۳	۴	۵	۶	۷	۸	۹	۱۰	۱۱	۱۲	۱۳	۱۴	۱۵	۱۶
	بخش دشت و کمارج														
	دهستان دشت														
۱	احمد اباد	۰۸۰۰۰۶	۳	۴	۲۲	۱۷	۱۰	۲	۵۴۰۰	۵۶	۲۸	۵۸	۰	۱	۰
۲	امام اباد	۰۸۰۰۰۵	۲	۳۲	۱۶۸	۱۳۱	۷۹	۲۹	۵۴۰۰	۲۷	۲۲	۷۲	۰	۰	۰
۳	امامزاده علی	۰۸۰۰۰۶	۲	۲۲	۱۳۴	۱۰۶	۶۷	۲۹	۵۴۰۰	۲۷	۲۲	۷۲	۰	۰	۰
۴	ایچانی	۰۸۰۰۰۷	۲	۶۱	۲۸۷	۲۲۷	۱۲۱	۵۵	۵۴۰۰	۲۷	۲۲	۷۲	۰	۰	۰
۵	ایستگاه شماره ۲	۰۸۰۰۰۸	۱	۱	۱	۱	۱	۱	۵۴۰۰	۲۷	۲۲	۷۲	۰	۰	۰
۶	بیرج سید	۰۸۰۰۰۹	۲	۵۲	۲۷۰	۲۲۱	۱۲۵	۴۹	۵۴۰۰	۲۷	۲۲	۷۲	۰	۰	۰
۷	بیرجین	۰۸۰۰۱۰	۲	۱۵۲	۸۰۴	۶۰۴	۳۲۱	۱۴۶	۵۴۰۰	۲۷	۲۲	۷۲	۰	۰	۰
۸	بیتکی	۰۸۰۰۱۱	۱	۱۲۰	۶۴۰	۵۱۲	۲۵۸	۱۲۱	۵۴۰۰	۲۷	۲۲	۷۲	۰	۰	۰
۹	بیشه حاج محمد تقی	۰۸۰۰۲۷	۲	۲۲	۱۶۱	۱۳۱	۸۵	۴۰	۵۴۰۰	۲۷	۲۲	۷۲	۰	۰	۰
۱۰	بیشه سید محمد رضا	۰۸۰۰۱۲	۲	۱۱۱	۶۷۲	۵۱۴	۳۰۹	۱۰۶	۵۴۰۰	۲۷	۲۲	۷۲	۰	۰	۰
۱۱	بورکی بیلا	۰۸۰۰۱۳	۲	۵۴۲	۳۲۱۹	۲۵۲۳	۱۷۳۹	۵۶۹	۵۴۰۰	۲۷	۲۲	۷۲	۰	۰	۰
۱۲	بورکی پاشین	۰۸۰۰۱۴	۲	۲۰	۱۶۵	۱۵۷	۷۱	۲۲	۵۴۰۰	۲۷	۲۲	۷۲	۰	۰	۰
۱۳	تل سفید	۰۸۰۰۳۶	۲	۲۹	۲۲۷	۱۷۵	۱۱۰	۴۱	۵۴۰۰	۲۷	۲۲	۷۲	۰	۰	۰
۱۴	جعفر چن	۰۸۰۰۱۷	۲	۱۱۶	۵۸۴	۴۷۶	۲۶۶	۹۶	۵۴۰۰	۲۷	۲۲	۷۲	۰	۰	۰
۱۵	چهار برج	۰۸۰۰۱۸	۲	۲۱	۱۹۸	۱۵۹	۸۵	۴۶	۵۴۰۰	۲۷	۲۲	۷۲	۰	۰	۰
۱۶	چیتنی	۰۸۰۰۱۹	۲	۵۶	۲۳۳	۱۴۱	۱۲۱	۵۹	۵۴۰۰	۲۷	۲۲	۷۲	۰	۰	۰
۱۷	حسن اباد	۰۸۰۰۲۰	۲	۱۳	۵۲	۴۱	۱۷	۱۰	۵۴۰۰	۲۷	۲۲	۷۲	۰	۰	۰
۱۸	دشت	۰۸۰۰۲۱	۱	۱۳۰۱	۷۵۵۴	۵۶۱۲	۳۷۰۲	۱۳۱۹	۵۴۰۰	۲۷	۲۲	۷۲	۰	۰	۰
۱۹	خواجه جمالی	۰۸۰۰۲۲	۲	۶۴	۳۶۰	۲۷۲	۱۷۸	۲۲	۵۴۰۰	۲۷	۲۲	۷۲	۰	۰	۰
۲۰	سر ملا	۰۸۰۰۲۳	۲	۱۲	۹	۸	۲	۲	۵۴۰۰	۲۷	۲۲	۷۲	۰	۰	۰
۲۱	شهباز خانی	۰۸۰۰۲۴	۲	۱۰۲	۵۳۴	۴۰۳	۱۷۹	۹۸	۵۴۰۰	۲۷	۲۲	۷۲	۰	۰	۰
۲۲	قهوه خانه از ادی	۰۸۰۰۲۶	۲	۱	۱	۱	۰	۱	۵۴۰۰	۲۷	۲۲	۷۲	۰	۰	۰
۲۳	کنار تن سازه	۰۸۰۰۲۷	۱	۱	۲	۲	۰	۲	۵۴۰۰	۲۷	۲۲	۷۲	۰	۰	۰
۲۴	کره ای	۰۸۰۰۲۸	۲	۲۹	۲۶۳	۲۰۱	۱۲۹	۳۸	۵۴۰۰	۲۷	۲۲	۷۲	۰	۰	۰
۲۵	کمانکشی	۰۸۰۰۳۰	۲	۱۱۳	۵۶۴	۴۳۷	۳۰۲	۱۰۳	۵۴۰۰	۲۷	۲۲	۷۲	۰	۰	۰
۲۶	کنار تخته	۰۸۰۰۳۱	۱	۶۵۷	۳۸۸۰	۲۹۰۲	۱۹۹۱	۳۶۶	۵۴۰۰	۲۷	۲۲	۷۲	۰	۰	۰
۲۷	کور بیخاه	۰۸۰۰۳۲	۲	۱۶۸	۱۰۵۰	۷۹۷	۳۳۴	۷۹۱	۵۴۰۰	۲۷	۲۲	۷۲	۰	۰	۰
۲۸	مافی اباد	۰۸۰۰۳۳	۲	۹۹	۵۴۵	۳۹۰	۲۵۷	۱۰۱	۵۴۰۰	۲۷	۲۲	۷۲	۰	۰	۰
۲۹	محل الدین	۰۸۰۰۳۵	۲	۸۱	۴۳۶	۳۳۱	۲۱۶	۸۲	۵۴۰۰	۲۷	۲۲	۷۲	۰	۰	۰
۳۰	مغیث اباد	۰۸۰۰۳۴	۲	۴	۲۲	۲۰	۸	۵	۵۴۰۰	۲۷	۲۲	۷۲	۰	۰	۰
۳۱	شودر اباد	۰۸۰۰۳۸	۴	۲	۹	۸	۲	۲	۵۴۰۰	۲۷	۲۲	۷۲	۰	۰	۰
	دهستان کمارج														
۱	احمدیل نوری	۰۸۰۰۷۵	۲	۱	۷	۷	۳	۱	۱۱۴۴	۲۹	۴	۲۱	۰	۱	۰
۲	اناجان نوری	۰۸۰۰۱۱۹	۲	۱	۷	۷	۳	۱	۱۱۴۴	۲۹	۴	۲۱	۰	۱	۰
۳	بکور	۰۸۰۰۸۴	۴	۱۸	۹۲	۷۲	۴۳	۲۳	۱۱۴۴	۲۹	۴	۲۱	۰	۱	۰
۴	بناف	۰۸۰۰۷۸	۲	۱۰۰	۵۴۹	۳۸۲	۱۸۲	۸۹	۱۱۴۴	۲۹	۴	۲۱	۰	۱	۰
۵	بو هکان	۰۸۰۰۸۶	۴	۲۵	۲۳۸	۱۶۳	۲۵	۶۵	۱۱۴۴	۲۹	۴	۲۱	۰	۱	۰
۶	بی بی مهلت	۰۸۰۰۸۰	۴	۶۹	۳۸۴	۲۹۱	۶۱	۹۱	۱۱۴۴	۲۹	۴	۲۱	۰	۱	۰
۷	پرتو غتی	۰۸۰۰۸۲	۲	۲	۱۲	۹	۲	۲	۱۱۴۴	۲۹	۴	۲۱	۰	۱	۰
۸	تلخ ابد	۰۸۰۰۸۷	۴	۱۲	۱۰۲	۷۵	۱۵	۲۵	۱۱۴۴	۲۹	۴	۲۱	۰	۱	۰
۹	تنگ منشانه	۰۸۰۰۸۸	۴	۲۲	۱۲۳	۹۲	۱۲	۳۸	۱۱۴۴	۲۹	۴	۲۱	۰	۱	۰
۱۰	چرون	۰۸۰۰۸۹	۲	۳۴	۱۵۵	۱۲۱	۶۸	۲۹	۱۱۴۴	۲۹	۴	۲۱	۰	۱	۰
۱۱	خارزار	۰۸۰۰۹۰	۲	۱۷	۷۶	۵۸	۵	۱۸	۱۱۴۴	۲۹	۴	۲۱	۰	۱	۰
۱۲	دشت ماک	۰۸۰۰۹۲	۴	۳	۲۰	۱۵	۰	۴	۱۱۴۴	۲۹	۴	۲۱	۰	۱	۰

کد نوع راه آبادی: ۱ جاده اسفالت، ۲ جاده شوسه، ۳ جاده خاکی، ۴ مارو، ۵ سایر (اینگاه راه آهن یا راه آبی)، ۵ نا مشخص

تعداد کارگاه و کلاس	تعداد کوفته و بنز	تعمیر کارگاهین آلات در ری	فروشگاه تعاونی	دستری بر وسیله نقلیه عمومی در ری	تلفن	دستری بر روزنامه و مجله در ری	صندوق پست	بیمار و نامای روستایی	اداره ثبت و تنظیم اسناد	پزشک	خانه بهداشت	مرکز بهداشتی درمانی	حمام	آموزش و تفریح کودکان	مدرسه راهنمایی	دبستان	برن	آب لوله کشی	پایگاه تعاونی	مرکز خدمات روستایی	دفتر خدمات سازندگی	شورای اسلامی روستایی	امکن مذهبی مسلمانان	بنیاد مذهبی مسلمانان	موزه و یادگار
۲۲	۲۱	۲۰	۱۹	۱۸	۱۷	۱۶	۱۵	۱۴	۱۳	۱۲	۱۱	۱۰	۹	۸	۷	۶	۵	۴	۳	۲	۱	۰	۰	۰	۰
۴۲۱۸	۱۱۰۱۰۲	۱	۱۱	۱۴	۴	۲	۱۰	۲	۱	۲	۷	۵	۲	۸	۱۲	۲۱	۱۲	۲۲	۱۰	۲	۴	۲۴	۶۱	۱۰	
۲۰۵۸	۲۹۵۱۵	۱	۹	۱۱	۲	۲	۶	۲	۱	۲	۵	۲	۲	۷	۹	۲۱	۷	۲۶	۹	۲	۳	۳۴	۴۴	۸	۱
۱۵	۶۰۰۰																								۲
۴۰	۷۰۰			*																					۲
۵۰	۴۰۰			*				*																	۲
۳۰	.		*	*																					۴
.	.			*																					۵
۱۰۰	۵۰۰		*	*											*				*						۶
۵۰	۱۲۵۰			*				*						*					*						۷
۴۵	۲۶۰			*				*						*					*						۸
۴۰	.			*										*					*						۹
۵۰	۴۵۰			*				*						*					*						۱۰
۶۰۰	۶۵۰۰		*	*	*		*	*			*			*					*						۱۱
۵۵	۱۱۱۰			*				*						*					*						۱۲
۶۵	.		*											*					*						۱۳
۵۰	۵۰۰			*										*					*						۱۴
۵۵	.			*										*					*						۱۵
۴۵	۲۷۰			*				*						*					*						۱۶
۴۰	.			*	*		*	*			*			*					*						۱۷
.	.		*	*	*		*	*			*			*					*						۱۸
۵۰	۶۲۰			*			*	*			*			*					*						۱۹
۴	۷۰۰			*			*	*			*			*					*						۲۰
۷۰	۴۰۰			*			*	*			*			*					*						۲۱
.	.			*			*	*			*			*					*						۲۲
.	.			*			*	*			*			*					*						۲۳
۴۰	۱۵۰		*	*			*	*			*			*					*						۲۴
۱۰۰	۷۰۰		*	*			*	*			*			*					*						۲۵
۲۵۰	۷۳۰۰	*	*	*	*	*	*	*	*	*	*	*	*	*	*	*	*	*	*	*	*	*	*	*	۲۶
۱۰۰	۵۰۰		*	*		*	*	*			*			*					*						۲۷
۵۰	۴۰۰			*			*	*			*			*					*						۲۸
۶۰	۱۰۵		*	*			*	*			*			*					*						۲۹
۴	۱۰۰			*			*	*			*			*					*						۳۰
.	۶۰۰			*			*	*			*			*					*						۳۱
۲۲۶۰	۸۰۵۸۸	.	۲	۳	۱	.	۱	۱	.	.	۲	۳	۱	۱	۴	۱۰	۵	۷	۱	.	۱	۱۷	۲		۱
.	۸۰۰																								۲
.	۲۷																								۳
۱۲	۲۰۶۰																								۴
۲۰۰	۸۰۰۰			*							*	*								*					۵
۳۰۰	۲۵۰۰																								۶
۸۰۰	۱۱۰۰۰																								۷
.	۲۰۰																								۸
۱۵	۲۸۰۰																								۹
۲۰	۵۰۰۰																								۱۰
۶۰	۲۵۰۰																								۱۱
۲	۶۰۰																								۱۲
.	۲۰۵۰																								

شماره روستای آبادی	آبادی	کده آبادی	نوع راه آبادی (کده)	تعداد خانوار	کل جمعیت	جمعیت عساکر بیشتر	جمعیت باسواد	جمعیت نائل	فعالیت کشاورزی						
									زراعت	باغداری	دامداری دامپروری	پرورش طیور	پرورش گاو ابریشم	پرورش بز و گوسفند	پرورش ماهی
۱	۲	۳	۴	۵	۶	۷	۸	۹	۱۰	۱۱	۱۲	۱۳	۱۴	۱۵	۱۶
۱۳	ده کشته کمارج	۰۸۰۰۹۲	۱	۱۱۵	۶۷۶	۵۳۰	۲۵۰	۱۱۲	*	*	*	*	*	*	*
۱۴	دهله	۰۸۰۰۹۴	۲	۸۹	۴۶۸	۳۲۲	۸۳	۸۳	*	*	*	*	*	*	*
۱۵	رودک	۰۸۰۰۹۵	۲	۱۱	۵۴	۴۸	۲۹	۹	*	*	*	*	*	*	*
۱۶	شمشیر چوکار	۰۸۰۱۲۲	۲	۱	۴	۴	۰	۱	*	*	*	*	*	*	*
۱۷	عباس ماتمی	۰۸۰۰۹۸	۴	۱	۱۱	۱۰	۲	۲	*	*	*	*	*	*	*
۱۸	غلی تاز شجاعی	۰۸۰۱۲۲	۲	۱	۷	۷	۱	۱	*	*	*	*	*	*	*
۱۹	عوض نوری	۰۸۰۱۲۱	۴	۲	۱۶	۱۶	۸	۲	*	*	*	*	*	*	*
۲۰	فریبیر اکوه	۰۸۰۱۲۰	۳	۲	۲۲	۱۶	۳	۳	*	*	*	*	*	*	*
۲۱	فرامر ز چوکار	۰۸۰۱۲۴	۴	۱	۶	۶	۳	۱	*	*	*	*	*	*	*
۲۲	قزو خانه مرتوتل	۰۸۰۱۱۸	۱	۱	۷	۷	۴	۱	*	*	*	*	*	*	*
۲۳	کاکاخان زکی	۰۸۰۱۰۵	۳	۲	۱۶	۱۲	۴	۲	*	*	*	*	*	*	*
۲۴	کمارج	۰۸۰۱۰۶	۱	۲۹۸	۱۷۵۶	۱۳۲۱	۸۵۴	۳۰۰	*	*	*	*	*	*	*
۲۵	کندم کار	۰۸۰۱۱۰	۳	۹	۵۱	۳۲	۴	۹	*	*	*	*	*	*	*
۲۶	مدمن آباد	۰۸۰۱۱۱	۴	۱۸	۸۸	۷۰	۷	۲۵	*	*	*	*	*	*	*
۲۷	محمد علی چوکار	۰۸۰۱۱۲	۴	۱	۲	۲	۰	۱	*	*	*	*	*	*	*
۲۸	محمد قلی امیددی	۰۸۰۱۱۳	۴	۱	۷	۷	۱	۱	*	*	*	*	*	*	*
۲۹	مرتضی نوری	۰۸۰۱۱۴	۲	۱	۹	۹	۲	۲	*	*	*	*	*	*	*
۳۰	مشایخ	۰۸۰۱۱۵	۲	۶۸	۵۱۶	۴۰۴	۲۳۰	۹۹	*	*	*	*	*	*	*
۳۱	معنو بیان	۰۸۰۱۱۶	۴	۲	۲۰	۱۴	۱	۴	*	*	*	*	*	*	*
۳۲	نوحی	۰۸۰۱۱۷	۲	۷۲	۴۶۹	۳۵۹	۲۲۰	۹۹	*	*	*	*	*	*	*
	بخش کوهمره			۴۸۲۱	۲۶۹۲۲	۲۰۳۸۰	۱۰۹۶۱	۵۳۶۲							
	دهستان کوهمره			۴۸۲۱	۲۶۹۲۲	۲۰۳۸۰	۱۰۹۶۱	۵۳۶۲							
۱	ابن کوزه	۰۸۰۱۶۹	۱	۳۰	۱۷۹	۱۴۱	۲۲	۵۱	*	*	*	*	*	*	*
۲	ابو الحیات	۰۸۰۱۷۰	۱	۳۳	۱۷۱	۱۲۱	۵۵	۲۲	*	*	*	*	*	*	*
۳	اسلام آباد	۰۸۰۱۷۱	۳	۹	۱۴	۱۲	۳۲	۱۱	*	*	*	*	*	*	*
۴	اسلام آباد تنگ شیب	۰۸۰۱۷۲	۳	۲	۱۷	۱۴	۸	۳	*	*	*	*	*	*	*
۵	امامزاده پیر ابو الحسن	۰۸۰۱۷۳	۲	۸۴	۴۴۰	۳۲۵	۱۷۲	۸۵	*	*	*	*	*	*	*
۶	باغ قرین علی اژدری	۰۸۰۱۸۱	۳	۱	۱	۱	۱	۱	*	*	*	*	*	*	*
۷	باغات سمغان	۰۸۰۲۶۲	۴	۱۱۵	۷۵۷	۵۷۲	۲۲۷	۱۶۸	*	*	*	*	*	*	*
۸	باغستان ابو الحیات	۰۸۰۱۷۶	۲	۲۹	۱۶۶	۱۳۴	۳۲	۶۵	*	*	*	*	*	*	*
۹	باغستان دوسیران	۰۸۰۱۷۵	۳	۸۸	۴۷۵	۳۵۷	۱۶۷	۱۴۹	*	*	*	*	*	*	*
۱۰	باغستان کنده ای	۰۸۰۲۳۶	۲	۱۵۴	۷۵۱	۵۴۸	۱۴۳	۱۶۷	*	*	*	*	*	*	*
۱۱	بیر دخر ماله	۰۸۰۱۸۳	۲	۸	۷۱	۵۸	۳۲	۴۱	*	*	*	*	*	*	*
۱۲	بیرنجان	۰۸۰۱۸۴	۲	۸۵	۵۱۸	۴۰۴	۳۴۱	۱۲۰	*	*	*	*	*	*	*
۱۳	بیردقطن	۰۸۰۱۸۵	۲	۲۷	۲۶۵	۱۹۵	۶۵	۴۳	*	*	*	*	*	*	*
۱۴	بیرمتون بیرون	۰۸۰۱۸۶	۳	۲۲	۱۴۹	۱۰۷	۵۹	۲۶	*	*	*	*	*	*	*
۱۵	بیاپون هفتی	۰۸۰۱۸۷	۱	۴۲	۲۷۲	۲۱۴	۱۲۴	۵۶	*	*	*	*	*	*	*
۱۶	بیاپون علیا	۰۸۰۱۸۸	۳	۱۳۴	۸۱۱	۵۸۶	۲۴۶	۱۴۲	*	*	*	*	*	*	*
۱۷	بیرک	۰۸۰۱۹۲	۳	۲۲	۱۶۳	۱۲۷	۲۱	۳۵	*	*	*	*	*	*	*
۱۸	بیر میرز	۰۸۰۱۹۴	۲	۸۸	۴۵۴	۳۲۲	۱۶۱	۹۵	*	*	*	*	*	*	*
۱۹	تزه دان	۰۸۰۱۹۵	۲	۱۱۲	۶۳۶	۴۷۰	۲۸۳	۹۵	*	*	*	*	*	*	*
۲۰	تل کره ای	۰۸۰۱۹۶	۳	۲۴	۱۵۵	۱۲۰	۶۰	۲۵	*	*	*	*	*	*	*
۲۱	تل شادر	۰۸۰۱۹۷	۳	۱۷	۱۰۰	۷۸	۴۸	۱۸	*	*	*	*	*	*	*

کده نوع راه آبادی: ۱. جاده اسفالت، ۲. جاده شوسه، ۳. جاده خاکی، ۴. سایر (از گاو راه آهن تا جاده آبی ۵۱، نامشخص ۶)

تعداد گاو و گوساله	تعداد گوسفند و بز	تغییر گاو این آلات کش اداری	فروشگاه تعاونی	دستری به وسایل تعمیر عمومی در آبادی	تعمیر	دستری به روزنامه و مجله و آبا	صندوق پست	بیمار و مامای دروسایی	دانشگاه پست و آموزش	پزشک	خانه بهداشت	مرکز بهداشتی درمانی	حمام	آموزش باغبانی و باغبانی	مدرسه راهنمایی	دبستان	برق	آب لوله کشی	پایگاه خدمات بیج	مرکز خدمات دروسایی	دفتر خدمات زندگی	شورای اسلامی دروسایی	ادامین بنی سلسلانیان	بنی بنی سلسلانیان	شماره در دفتر آبادی	
۴۲	۴۱	۴۰	۳۹	۳۸	۳۷	۳۶	۳۵	۳۴	۳۳	۳۲	۳۱	۳۰	۲۹	۲۸	۲۷	۲۶	۲۵	۲۴	۲۳	۲۲	۲۱	۲۰	۱۹	۱۸	۱۷	
۴۰	۰		*	*								*						*				*	*	*	۱۲	
۱۵۰	۲۰۰۰۰																					*	*	*	۱۴	
۲۰	۱۴۰۰												*					*				*	*	*	۱۵	
۰	۲۰۰																								۱۶	
۰	۱۸۰																								۱۷	
۰	۱۴۰																								۱۸	
۰	۲۰۰																								۱۹	
۰	۱۵۰																								۲۰	
۰	۱۲۱																								۲۱	
۰	۰																								۲۲	
۰	۲۹۰		*	*	*	*	*	*	*	*	*	*	*	*	*	*	*	*	*	*	*	*	*	*	*	۲۳
۴۰۰	۷۰۰۰													*	*	*	*	*	*	*	*	*	*	*	۲۴	
۰	۵۴۰																					*	*	*	۲۵	
۱	۲۰۲۰																					*	*	*	۲۶	
۰	۰																								۲۷	
۰	۱۰۰																								۲۸	
۰	۲۰۰																								۲۹	
۱۲۰	۳۰۰۰													*	*	*	*	*	*	*	*	*	*	*	۳۰	
۰	۱۲۰۰																					*	*	*	۳۱	
۷۰	۲۰۰۰											*	*	*	*	*	*	*	*	*	*	*	*	*	۳۲	
۲۷۶۵	۱۷۴۱۸۰	۰	۱۴	۱۹	۳	۰	۲	۲	۱	۲	۷	۲	۲	۱۴	۱۴	۴۳	۳	۲۶	۲	۱	۰	۲۹	۴۲	۹	۱	
۵۶۸۱	۱۷۴۱۸۰	۰	۳۱	۶۱	۴	۰	۲	۲	۱	۲	۷	۲	۲	۳۱	۳۱	۴۳	۳	۲۶	۲	۱	۰	۲۹	۴۲	۹	۱	
۰	۱۵۰۰															*	*	*	*	*	*	*	*	*	۲	
۰	۵۳۰															*	*	*	*	*	*	*	*	*	۳	
۰	۲۰۰															*	*	*	*	*	*	*	*	*	۴	
۰	۱۲۰															*	*	*	*	*	*	*	*	*	۵	
۰	۶۰															*	*	*	*	*	*	*	*	*	۶	
۱۰	۲۰۰۰															*	*	*	*	*	*	*	*	*	۷	
۰	۲۰۰۰															*	*	*	*	*	*	*	*	*	۸	
۰	۵۰۰			*												*	*	*	*	*	*	*	*	*	۹	
۰	۱۰۵۰۰										*					*	*	*	*	*	*	*	*	*	۱۰	
۰	۲۰۰											*				*	*	*	*	*	*	*	*	*	۱۱	
۰	۵۶۰۰۰		*													*	*	*	*	*	*	*	*	*	۱۲	
۰	۵۵۰۰															*	*	*	*	*	*	*	*	*	۱۳	
۲	۸۲۰															*	*	*	*	*	*	*	*	*	۱۴	
۰	۰															*	*	*	*	*	*	*	*	*	۱۵	
۲۰	۴۰۰		*	*										*	*	*	*	*	*	*	*	*	*	*	۱۶	
۴۰	۵۰۰۰		*	*										*	*	*	*	*	*	*	*	*	*	*	۱۷	
۵۰	۵۰۰		*	*										*	*	*	*	*	*	*	*	*	*	*	۱۸	
۵۰	۱۶۵		*	*							*			*	*	*	*	*	*	*	*	*	*	*	۱۹	
۲۰	۲۸۰۰													*	*	*	*	*	*	*	*	*	*	*	۲۰	
۶	۱۲۰۰			*										*	*	*	*	*	*	*	*	*	*	*	۲۱	

شماره ردیف آبادی	آبادی	کد آبادی	نوع راه آبادی (کد)	تعداد خانوار	کل جمعیت	جمعیت عسرالذکر	جمعیت باسواد	جمعیت شامل	فعالیت کشاورزی						
									زراعت	باغداری	دامداری دامپروری	پرورش طیور	پرورش گاو ابریشم	پرورش بز و گوسفند	پرورش ماهی
۱	۲	۳	۴	۵	۶	۷	۸	۹	۱۰	۱۱	۱۲	۱۳	۱۴	۱۵	۱۶
۲۲	تنگچوگان علیا	۰۸۰۱۹۹	۲	۴۴	۲۹۱	۲۲۲	۱۵۱	۴۷							
۲۳	تنگچوگان سفلی	۰۸۰۲۰۱	۱	۲۹	۲۳۴	۱۸۲	۱۱۸	۲۸							
۲۴	تنگچوگان سفلی در غوری	۰۸۰۲۰۲	۲	۶۸	۲۹۶	۲۰۰	۱۸۳	۵۹							
۲۵	تنگچوگان علیا کوشلی	۰۸۰۲۰۳	۲	۸۸	۴۵۳	۲۷۵	۲۳۸	۷۵							
۲۶	تنگچوگان وسطی	۰۸۰۲۰۴	۳	۱۱۲	۵۳۰	۴۰۰	۲۴۹	۶۶							
۲۷	تنگچوگان وسطی	۰۸۰۲۰۵	۳	۹	۵۰	۳۸	۲۱	۱۲							
۲۸	چکک	۰۸۰۲۰۹	۱	۱۹۰	۹۸۷	۷۵۲	۳۹۴	۱۷۶							
۲۹	در دانه	۰۸۰۲۱۰	۲	۳۶	۲۲۶	۱۷۸	۸۷	۵۱							
۳۰	در نشاء	۰۸۰۲۴۶	۲	۶	۴۳	۳۵	۸	۳۱							
۳۱	دشت ارژن	۰۸۰۲۱۲	۱	۳۹۵	۲۱۵۲	۱۶۰۲	۱۰۴۳	۴۵۶							
۳۲	دشت سیرم	۰۸۰۲۱۳	۲	۷۰	۴۴۱	۳۴۲	۱۶۷	۹۸							
۳۳	دومیران	۰۸۰۲۱۴	۳	۵۵۶	۲۷۹۶	۲۰۴۷	۱۱۶۱	۶۰۶							
۳۴	دیباکتک	۰۸۰۲۱۵	۲	۱۲۷	۴۳۳	۳۵۴	۲۰۸	۱۳۹							
۳۵	زنگنه پیشرو	۰۸۰۲۱۷	۲	۱۷۳	۱۰۲۰	۳۶۷	۴۵۳	۲۲۷							
۳۶	مر تل	۰۸۰۲۱۸	۳	۸	۳۴	۲۵	۱۲	۵							
۳۷	همغان	۰۸۰۲۱۹	۲	۲۰۲	۱۱۳۰	۷۸۹	۳۷۰	۱۸۶							
۳۸	عبدویی	۰۸۰۲۲۰	۲	۱۱۶	۶۵۰	۵۲۱	۲۸۶	۱۳۵							
۳۹	قلعه کر بلائی محمد	۰۸۰۲۲۱	۲	۱۵	۹۱	۷۴	۴۶	۳۴							
۴۰	کلانی	۰۸۰۲۲۵	۳	۲۷۱	۱۷۰۶	۱۲۸۲	۷۱۴	۳۰۰							
۴۱	کوه سرک	۰۸۰۲۳۱	۲	۱۱	۶۶	۵۰	۱۸	۲۲							
۴۲	کهل	۰۸۰۲۳۲	۲	۱۸	۸۸	۶۲	۲۵	۱۶							
۴۳	کوار کتک	۰۸۰۲۳۳	۲	۴۶۱	۸۰۹	۷۵۸	۴۴۵	۱۷۳							
۴۴	گردگان زار	۰۸۰۲۳۴	۲	۷۲	۲۸۱	۲۸۲	۱۵۱	۹۶							
۴۵	گردگان	۰۸۰۲۳۵	۱	۱۲۹	۷۲۰	۵۱۲	۲۲۲	۱۳۰							
۴۶	گردنشا	۰۸۰۲۳۶	۲	۸۵	۴۹۸	۳۹۸	۲۵۰	۹۹							
۴۷	مختار آباد پیشرو	۰۸۰۲۳۸	۲	۲۲	۱۷۸	۱۳۴	۶۵	۳۸							
۴۸	مراد آباد پیشرو	۰۸۰۲۳۹	۲	۱۷	۶۷	۶۲	۳۳	۱۹							
۴۹	مرغاری عبید الرضا علیزاده	۰۸۰۲۴۰	۱	۱	۲	۲	۱	۱							
۵۰	مزرعه کوه پهن	۰۸۰۲۴۸	۲	۲	۲۰	۱۸	۱۰	۳							
۵۱	مورد راز	۰۸۰۲۵۴	۲	۱۷	۹۸	۷۲	۴۲	۲۲							
۵۲	مورد کک	۰۸۰۲۵۵	۱	۱۸۴	۱۰۲۷	۷۷۸	۳۶۶	۲۰۰							
۵۳	نجد آباد پیشرو	۰۸۰۲۵۸	۲	۱	۴	۴	۲	۱							
۵۴	نودان	۰۸۰۲۵۹	۱	۳۶۲	۲۰۶۳	۱۵۷۲	۹۷۰	۳۶۴							
۵۵	وارک	۰۸۰۲۶۰	۲	۶۰	۳۴۷	۲۵۹	۱۸۳	۶۴							
	بخش مرکزی			۱۴۲۰	۸۲۳۷۸	۶۳۴۴۲	۳۵۰۳۴	۱۶۷۷۷							
	دهستان چره			۲۴۱۱	۶۰۰۰۶	۴۳۴۱	۷۸۷۸	۴۲۶۴							
۱	ارج آباد	۰۸۰۲۶۲	۲	۹	۴۹	۳۲	۳۱	۱۰							
۲	امد آباد دره ابله	۰۸۰۲۶۳	۱	۶	۲۵	۱۷	۵	۶							
۳	امد آباد کوه	۰۸۰۲۶۴	۲	۶	۵۰	۳۹	۲۷	۱۱							
۴	احلام آباد بلوچ	۰۸۰۲۶۵	۲	۳۸	۲۱۷	۱۶۴	۷۳	۵۴							
۵	اولاد چلکو	۰۸۰۲۶۸	۲	۱۶	۹۷	۷۱	۲۶	۲۲							
۶	ایلان	۰۸۰۲۶۹	۲	۸۰	۴۴۸	۳۳۴	۲۰۶	۹۴							
۷	بیاض دشت خاتن خین	۰۸۰۲۷۰	۱	۱۲۲	۶۷۱	۵۱۴	۲۸۱	۱۲۱							

کد نوع راه آبادی: ۱ جاده اسفالت، ۲ جاده شوسه، ۳ جاده خاکی، ۴ ماره، ۵ سایر (بجاده راه آهن، پاراده آبی، پهن، تاشیخ، ۶

تعداد کارگاه و کوساله	تعداد کوسند و بز	تیمبرگاه پلین آلات کش درزی	فروشگاه تانسانی	دستری به بریدنی عمومی زیاده ای	مغز	دستری به روزنامه مجله و باور	صندوق پست	بیمار و مای روستایی	دانشگاه پلین در پزشکی	پزشک	خانه بهداشت	مرکز بهداشتی درمانی	حمام	آموزش و تفریح بود آموزی	مدرسه راهنمایی	دبستان	برق	آب لوله کشی	پایگاه خدمات بیج	مرکز خدمات روستایی	دفتر جهاد سازندگی	شورای اسلامی روستایی	امکن مذهبی مسلمانان	بنیاد مذهبی مسلمانان	شماره دیدنی آب و آبی		
۲۲	۲۰	۲۰	۲۰	۲۰	۲۰	۲۰	۲۰	۲۰	۲۰	۲۰	۲۰	۲۰	۲۰	۲۰	۲۰	۲۰	۲۰	۲۰	۲۰	۲۰	۲۰	۲۰	۲۰	۲۰	۲۰		
۲۱	۱۷۰۰	۱۲۰	۱۰	۷۰	۱۲۰	۱۰	۸	۵۰	۸۰۰	۶۰۰	۲۵	۱۰	۲۵۰	۴۰	۲۰	۲۰	۱۰۰۰	۲۰	۱۰۰	۲۰۰	۲۰	۲۰	۲۰	۲۰	۲۰		
۲۰	۱۲۰۰	۱۲۰	۵۶۰	۲۲۰	۴۰۰۰	۱۰۰۰	۱۵۰۰	۲۰۰۰	۱۲۰۰	۴۰۰۰	۲۴۰۰۰	۶۵۰	۴۸۵۰	۲۲۰۰	۱۹۵۰	۵۸۱	۲۰۰۰	۴۰۰	۱۰۰۰۰	۲۰۰	۱۰۰	۴۰۰	۲۵۰	۹۰۰	۵۵۰۰		
۲۹	*	*	*	*	*	*	*	*	*	*	*	*	*	*	*	*	*	*	*	*	*	*	*	*	*	*	
۲۸	*	*	*	*	*	*	*	*	*	*	*	*	*	*	*	*	*	*	*	*	*	*	*	*	*	*	
۲۷	*	*	*	*	*	*	*	*	*	*	*	*	*	*	*	*	*	*	*	*	*	*	*	*	*	*	
۲۶	*	*	*	*	*	*	*	*	*	*	*	*	*	*	*	*	*	*	*	*	*	*	*	*	*	*	
۲۵	*	*	*	*	*	*	*	*	*	*	*	*	*	*	*	*	*	*	*	*	*	*	*	*	*	*	
۲۴	*	*	*	*	*	*	*	*	*	*	*	*	*	*	*	*	*	*	*	*	*	*	*	*	*	*	
۲۳	*	*	*	*	*	*	*	*	*	*	*	*	*	*	*	*	*	*	*	*	*	*	*	*	*	*	
۲۲	*	*	*	*	*	*	*	*	*	*	*	*	*	*	*	*	*	*	*	*	*	*	*	*	*	*	
۲۱	*	*	*	*	*	*	*	*	*	*	*	*	*	*	*	*	*	*	*	*	*	*	*	*	*	*	
۲۰	*	*	*	*	*	*	*	*	*	*	*	*	*	*	*	*	*	*	*	*	*	*	*	*	*	*	
۱۹	*	*	*	*	*	*	*	*	*	*	*	*	*	*	*	*	*	*	*	*	*	*	*	*	*	*	
۱۸	*	*	*	*	*	*	*	*	*	*	*	*	*	*	*	*	*	*	*	*	*	*	*	*	*	*	
۱۷	۲۲	۲۲	۲۴	۲۵	۲۶	۲۷	۲۸	۲۹	۳۰	۳۱	۳۲	۳۳	۳۴	۳۵	۳۶	۳۷	۳۸	۳۹	۴۰	۴۱	۴۲	۴۳	۴۴	۴۵	۴۶		
۳۲	۲۰	۲۰	۱۰	۷۰	۱۲۰	۱۰	۸	۵۰	۸۰۰	۶۰۰	۲۵	۱۰	۲۵۰	۴۰	۲۰	۲۰	۱۰۰۰	۲۰	۱۰۰	۲۰۰	۲۰	۲۰	۲۰	۲۰	۲۰		
۳۱	۱۷۰۰	۱۲۰	۵۶۰	۲۲۰	۴۰۰۰	۱۰۰۰	۱۵۰۰	۲۰۰۰	۱۲۰۰	۴۰۰۰	۲۴۰۰۰	۶۵۰	۴۸۵۰	۲۲۰۰	۱۹۵۰	۵۸۱	۲۰۰۰	۴۰۰	۱۰۰۰۰	۲۰۰	۱۰۰	۴۰۰	۲۵۰	۹۰۰	۵۵۰۰		
۳۰	*	*	*	*	*	*	*	*	*	*	*	*	*	*	*	*	*	*	*	*	*	*	*	*	*	*	*
۲۹	*	*	*	*	*	*	*	*	*	*	*	*	*	*	*	*	*	*	*	*	*	*	*	*	*	*	*
۲۸	*	*	*	*	*	*	*	*	*	*	*	*	*	*	*	*	*	*	*	*	*	*	*	*	*	*	*
۲۷	*	*	*	*	*	*	*	*	*	*	*	*	*	*	*	*	*	*	*	*	*	*	*	*	*	*	*
۲۶	*	*	*	*	*	*	*	*	*	*	*	*	*	*	*	*	*	*	*	*	*	*	*	*	*	*	*
۲۵	*	*	*	*	*	*	*	*	*	*	*	*	*	*	*	*	*	*	*	*	*	*	*	*	*	*	*
۲۴	*	*	*	*	*	*	*	*	*	*	*	*	*	*	*	*	*	*	*	*	*	*	*	*	*	*	*
۲۳	*	*	*	*	*	*	*	*	*	*	*	*	*	*	*	*	*	*	*	*	*	*	*	*	*	*	*
۲۲	*	*	*	*	*	*	*	*	*	*	*	*	*	*	*	*	*	*	*	*	*	*	*	*	*	*	*
۲۱	*	*	*	*	*	*	*	*	*	*	*	*	*	*	*	*	*	*	*	*	*	*	*	*	*	*	*
۲۰	*	*	*	*	*	*	*	*	*	*	*	*	*	*	*	*	*	*	*	*	*	*	*	*	*	*	*
۱۹	*	*	*	*	*	*	*	*	*	*	*	*	*	*	*	*	*	*	*	*	*	*	*	*	*	*	*
۱۸	*	*	*	*	*	*	*	*	*	*	*	*	*	*	*	*	*	*	*	*	*	*	*	*	*	*	*
۱۷	۲۲	۲۲	۲۴	۲۵	۲۶	۲۷	۲۸	۲۹	۳۰	۳۱	۳۲	۳۳	۳۴	۳۵	۳۶	۳۷	۳۸	۳۹	۴۰	۴۱	۴۲	۴۳	۴۴	۴۵	۴۶		
۳۲	۲۰	۲۰	۱۰	۷۰	۱۲۰	۱۰	۸	۵۰	۸۰۰	۶۰۰	۲۵	۱۰	۲۵۰	۴۰	۲۰	۲۰	۱۰۰۰	۲۰	۱۰۰	۲۰۰	۲۰	۲۰	۲۰	۲۰	۲۰	۲۰	
۳۱	۱۷۰۰	۱۲۰	۵۶۰	۲۲۰	۴۰۰۰	۱۰۰۰	۱۵۰۰	۲۰۰۰	۱۲۰۰	۴۰۰۰	۲۴۰۰۰	۶۵۰	۴۸۵۰	۲۲۰۰	۱۹۵۰	۵۸۱	۲۰۰۰	۴۰۰	۱۰۰۰۰	۲۰۰	۱۰۰	۴۰۰	۲۵۰	۹۰۰	۵۵۰۰		
۳۰	*	*	*	*	*	*	*	*	*	*	*	*	*	*	*	*	*	*	*	*	*	*	*	*	*	*	*
۲۹	*	*	*	*	*	*	*	*	*	*	*	*	*	*	*	*	*	*	*	*	*	*	*	*	*	*	*
۲۸	*	*	*	*	*	*	*	*	*	*	*	*	*	*	*	*	*	*	*	*	*	*	*	*	*	*	*
۲۷	*	*	*	*	*	*	*	*	*	*	*	*	*	*	*	*	*	*	*	*	*	*	*	*	*	*	*
۲۶	*	*	*	*	*	*	*	*	*	*	*	*	*	*	*	*	*	*	*	*	*	*	*	*	*	*	*
۲۵	*	*	*	*	*	*	*	*	*	*	*	*	*	*	*	*	*	*	*	*	*	*	*	*	*	*	*
۲۴	*	*	*	*	*	*	*	*	*	*	*	*	*	*	*	*	*	*	*	*	*	*	*	*	*	*	*
۲۳	*	*	*	*	*	*	*	*	*	*	*	*	*	*	*	*	*	*	*	*	*	*	*	*	*	*	*
۲۲	*	*	*	*	*	*	*	*	*	*	*	*	*	*	*	*	*	*	*	*	*	*	*	*	*	*	*
۲۱	*	*	*	*	*	*	*	*	*	*	*	*	*	*	*	*	*	*	*	*	*	*	*	*	*	*	*
۲۰	*	*	*	*	*	*	*	*	*	*	*	*	*	*	*	*	*	*	*	*	*	*	*	*	*	*	*
۱۹	*	*	*	*	*	*	*	*	*	*	*	*	*	*	*	*	*	*	*	*	*	*	*	*	*	*	*
۱۸	*	*	*	*	*	*	*	*	*	*	*	*	*	*	*	*	*	*	*	*	*	*	*	*	*	*	*
۱۷	۲۲	۲۲	۲۴	۲۵	۲۶	۲۷	۲۸	۲۹	۳۰	۳۱	۳۲	۳۳	۳۴	۳۵	۳۶	۳۷	۳۸	۳۹	۴۰	۴۱	۴۲	۴۳	۴۴	۴۵	۴۶		

شماره ردیف آبادی	آبادی	کد آبادی	نوع راه آبادی (کد)	تعداد خانوار	کل جمعیت	جمعیت عوارض بیشتر	جمعیت باسواد	جمعیت شامل	فعالیت عمده کشاورزی							
									۱۰	۱۱	۱۲	۱۳	۱۴	۱۵	۱۶	
۸	ببالاده	۰۸۰۳۷۱	۱	۴۱۳	۲۲۹۲	۱۸۲۷	۱۰۲۷	۴۵۳	*	*	*	*	*	*	*	*
۹	ببلکک	۰۸۰۳۷۲	۲	۲۴	۱۲۱	۹۴	۲۶	۳۱	*	*	*	*	*	*	*	*
۱۰	ببکرمحمدی	۰۸۰۳۷۳	۲	۷	۴۶	۳۵	۱۹	۱۱	*	*	*	*	*	*	*	*
۱۱	ببیزدرد	۰۸۰۳۷۴	۲	۱۱۹	۷۰۶	۵۱۸	۲۷۸	۹۸	*	*	*	*	*	*	*	*
۱۲	ببیدکان	۰۸۰۳۷۵	۲	۴۴	۱۹۱	۱۴۱	۲۲	۲۲	*	*	*	*	*	*	*	*
۱۳	ببیکوه	۰۸۰۳۷۶	۲	۶۹	۲۴۸	۲۱۲	۱۷۵	۹۵	*	*	*	*	*	*	*	*
۱۴	ببیز ادلو	۰۸۰۳۷۷	۲	۵۲	۲۰۰	۲۲۹	۳۸	۶۱	*	*	*	*	*	*	*	*
۱۵	ببشیر طمیمان	۰۸۰۳۷۸	۲	۹۵	۳۸۴	۲۴۴	۱۲۹	۱۱۶	*	*	*	*	*	*	*	*
۱۶	تل ابیض	۰۸۰۳۸۰	۲	۷۷	۴۱۵	۳۱۸	۱۸۹	۳۸	*	*	*	*	*	*	*	*
۱۷	تل ببیدکان	۰۸۰۳۸۲	۲	۱۰	۵۸	۴۱	۲۱	۱۰	*	*	*	*	*	*	*	*
۱۸	تل سامان	۰۸۰۳۸۲	۲	۴۸	۲۸۰	۲۰۴	۱۰۰	۵۵	*	*	*	*	*	*	*	*
۱۹	تل گاو	۰۸۰۳۸۵	۲	۷۰	۴۵۷	۳۵۴	۱۹۲	۸۶	*	*	*	*	*	*	*	*
۲۰	تلصیه مرتضی خان	۰۸۰۳۸۷	۲	۲	۱۳	۷	۲	۳	*	*	*	*	*	*	*	*
۲۱	جدول ترکی	۰۸۰۳۸۹	۲	۲۰۲	۱۱۵۹	۸۷۸	۵۱۰	۲۱۰	*	*	*	*	*	*	*	*
۲۲	جره	۰۸۰۳۹۰	۱	۲۰۱	۱۱۴۴	۹۲۵	۵۰۶	۱۵۸	*	*	*	*	*	*	*	*
۲۳	جواد آباد	۰۸۰۳۹۱	۲	۱۶	۱۰۶	۸۲	۴۴	۲۷	*	*	*	*	*	*	*	*
۲۴	جوالیقان	۰۸۰۳۹۲	۲	۲۰	۱۶۸	۱۲۲	۷۲	۳۵	*	*	*	*	*	*	*	*
۲۵	چشمه شرف	۰۸۰۳۹۴	۲	۱۲	۷۴	۶۱	۳۳	۲۴	*	*	*	*	*	*	*	*
۲۶	چمن بهر ام	۰۸۰۳۹۵	۲	۱۷	۹۳	۶۹	۲۸	۲۳	*	*	*	*	*	*	*	*
۲۷	چهار بیضه	۰۸۰۳۹۶	۲	۶	۴۰	۳۴	۱۵	۱۰	*	*	*	*	*	*	*	*
۲۸	حسن آباد ابو الحسنی	۰۸۰۳۹۸	۲	۸۸	۲۸۳	۲۶۸	۲۰۰	۱۰۰	*	*	*	*	*	*	*	*
۲۹	حسن آباد مقلی	۰۸۰۳۹۹	۲	۲۲	۱۷۹	۱۴۴	۶۹	۳۹	*	*	*	*	*	*	*	*
۳۰	حسن آباد علیا	۰۸۰۴۰۰	۲	۱۹	۱۰۸	۸۰	۴۶	۲۷	*	*	*	*	*	*	*	*
۳۱	حسین آباد	۰۸۰۴۰۱	۲	۶	۳۹	۲۲	۱۶	۱۲	*	*	*	*	*	*	*	*
۳۲	حسین آباد خانقلی	۰۸۰۴۰۲	۲	۲۲	۱۴۷	۱۰۰	۴۱	۳۴	*	*	*	*	*	*	*	*
۳۳	حسین علی آباد	۰۸۰۴۰۳	۲	۱۲	۷۹	۶۰	۲۳	۱۸	*	*	*	*	*	*	*	*
۳۴	حضرت آباد	۰۸۰۴۰۴	۲	۱۶	۱۰۵	۷۱	۲۱	۲۲	*	*	*	*	*	*	*	*
۳۵	خانجان آباد	۰۸۰۴۰۵	۲	۱۲	۷۹	۵۷	۲۰	۲۱	*	*	*	*	*	*	*	*
۳۶	خرمزار	۰۸۰۴۰۶	۲	۴۴	۲۲۲	۱۸۲	۱۰۷	۵۰	*	*	*	*	*	*	*	*
۳۷	دادین مقلی	۰۸۰۴۰۷	۲	۵۸	۲۵۹	۲۷۵	۹۸	۸۷	*	*	*	*	*	*	*	*
۳۸	دادین علیا	۰۸۰۴۰۸	۲	۱۶۷	۱۰۱۴	۷۶۲	۴۴۶	۱۹۸	*	*	*	*	*	*	*	*
۳۹	دهنو	۰۸۰۴۱۰	۲	۳۱	۸۲	۶۲	۲۸	۱۷	*	*	*	*	*	*	*	*
۴۰	ریباطک	۰۸۰۴۱۱	۲	۱۷	۹۸	۷۸	۳۸	۲۲	*	*	*	*	*	*	*	*
۴۱	رشا آباد	۰۸۰۴۱۲	۲	۲۹	۳۶۱	۱۴۲	۵۶	۴۴	*	*	*	*	*	*	*	*
۴۲	زرینکویه	۰۸۰۴۱۳	۱	۴۸	۲۸۱	۲۱۷	۱۳۰	۵۲	*	*	*	*	*	*	*	*
۴۳	ساختمان چرخورداری	۰۸۰۴۱۵	۲	۱۱	۱۱۴	۹۲	۴۰	۲۰	*	*	*	*	*	*	*	*
۴۴	ساختمان حاج پرویز	۰۸۰۴۱۶	۲	۲	۸	۶	۱	۱	*	*	*	*	*	*	*	*
۴۵	سر مشهد	۰۸۰۴۱۷	۲	۱۴۲	۸۷۳	۶۸۰	۳۵۰	۱۷۸	*	*	*	*	*	*	*	*
۴۶	سر مشهد انجاری	۰۸۰۴۱۸	۲	۲۶	۲۱۴	۱۷۳	۹۱	۴۰	*	*	*	*	*	*	*	*
۴۷	سر مشهد قاسملو	۰۸۰۴۱۹	۲	۱۱۵	۷۲۶	۵۴۶	۲۸۶	۱۴۰	*	*	*	*	*	*	*	*
۴۸	سر بیز جان	۰۸۰۴۲۰	۲	۱۴۶	۷۸۲	۶۲۷	۳۹۸	۲۲۷	*	*	*	*	*	*	*	*
۴۹	سویض	۰۸۰۴۲۱	۲	۳۱	۱۶۹	۱۴۰	۷۳	۷۰	*	*	*	*	*	*	*	*
۵۰	سه تل	۰۸۰۴۲۲	۲	۲۷	۲۰۵	۱۵۹	۸۷	۵۹	*	*	*	*	*	*	*	*
۵۱	شاملو	۰۸۰۴۲۳	۲	۲۴	۱۴۹	۱۰۹	۵۱	۲۹	*	*	*	*	*	*	*	*
۵۲	شیب تنگ	۰۸۰۴۲۶	۲	۲۷	۱۵۷	۱۱۵	۳۲	۴۵	*	*	*	*	*	*	*	*

کد نوع راه آبادی: ۱ جاده اسفالت، ۲ جاده شوسه، ۳ جاده خاکی، ۴ سایر (از اینجا راه آسین، باره آبی، ۵، ناشخص و

تعداد گاو و گوساله	تعداد گوسفند و بز	تعمیرگاه ماشین آلات کش درزی	فروشگاه آذوقه	دستری به وسیله تعمیر عوی آبیاری	تلفن	دستری به روزنامه مجله و روزنامه	ضد زدن پوست	بیمار و دامی روئایی	دانشگاه پستانداری	پزشک	خانه بهداشت	مرکز بهداشتی درمانی	حمام	آموزش و تفریح کودکان	مدرسه راهنمایی	دبستان	برق	آب لوله کشی	پایگاه خدمات بیج	مرکز خدمات روئایی	دفتر بهداشت و سلامت	شورای اسلامی روئایی	اماکن مذهبی مسلمانان	بنای مذهبی مسلمانان	نقشه روئایی آبادی
۴۲	۴۱	۴۰	۳۹	۳۸	۳۷	۳۶	۳۵	۳۴	۳۳	۳۲	۳۱	۳۰	۲۹	۲۸	۲۷	۲۶	۲۵	۲۴	۲۳	۲۲	۲۱	۲۰	۱۹	۱۸	۱۷
۱۱۰۰	۲۰۱۰	*	*	*	*		*							*	*	*			*	*	*	*	*	*	۸
۵۰	۲۴۰															*			*	*	*	*	*	*	۹
۲۰	۲۵۰															*			*	*	*	*	*	*	۱۰
۲۰۰	۱۰۰۰		*											*	*	*			*	*	*	*	*	*	۱۱
۱۷۵	.													*	*	*			*	*	*	*	*	*	۱۲
۱۰۰	۶۰													*	*	*			*	*	*	*	*	*	۱۳
۲۰	۵۰۰								*					*	*	*			*	*	*	*	*	*	۱۴
۱۰۰	۶۰۰۰													*	*	*			*	*	*	*	*	*	۱۵
۲۵۰	۲۵۰			*										*	*	*			*	*	*	*	*	*	۱۶
۷۵	۱۷۰													*	*	*			*	*	*	*	*	*	۱۷
۴۰	۵۵۰۰													*	*	*			*	*	*	*	*	*	۱۸
۱۵۰	۶۰۰			*										*	*	*			*	*	*	*	*	*	۱۹
۲	۱۴													*	*	*			*	*	*	*	*	*	۲۰
۸۰۰	۱۶۰۰		*	*										*	*	*			*	*	*	*	*	*	۲۱
۲۰۰۰	۶۵۰۰		*	*		*			*					*	*	*			*	*	*	*	*	*	۲۲
۶۰	۲۵۰		*	*					*					*	*	*			*	*	*	*	*	*	۲۳
۱۵۰	.			*										*	*	*			*	*	*	*	*	*	۲۴
۲۵	۱۵۰۰								*					*	*	*			*	*	*	*	*	*	۲۵
۴	۱۳۰													*	*	*			*	*	*	*	*	*	۲۶
۶	۵۰۰			*					*					*	*	*			*	*	*	*	*	*	۲۷
۴۰۰	۸۰۰			*					*					*	*	*			*	*	*	*	*	*	۲۸
۷۰	.			*										*	*	*			*	*	*	*	*	*	۲۹
۶۰	۵۰۰			*										*	*	*			*	*	*	*	*	*	۳۰
۸۰	۲۵۰			*										*	*	*			*	*	*	*	*	*	۳۱
۱۵	۲۲۰۰		*	*					*					*	*	*			*	*	*	*	*	*	۳۲
۳۰	۶۰۰			*					*					*	*	*			*	*	*	*	*	*	۳۳
۶۰	۲۰۰			*					*					*	*	*			*	*	*	*	*	*	۳۴
۳۰	۸۰۰			*					*					*	*	*			*	*	*	*	*	*	۳۵
۱۵۰	۱۵۰			*					*					*	*	*			*	*	*	*	*	*	۳۶
۷۰	۵۰			*					*					*	*	*			*	*	*	*	*	*	۳۷
۱۰۰	۲۰۰		*	*					*					*	*	*			*	*	*	*	*	*	۳۸
۵۵	.			*					*					*	*	*			*	*	*	*	*	*	۳۹
۴۰	۶۰۰			*					*					*	*	*			*	*	*	*	*	*	۴۰
۱۰۰	۸۰۰۰			*					*					*	*	*			*	*	*	*	*	*	۴۱
۱۵۰	۱۰۰			*					*					*	*	*			*	*	*	*	*	*	۴۲
۳۶	۸۰۰			*					*					*	*	*			*	*	*	*	*	*	۴۳
.	.			*					*					*	*	*			*	*	*	*	*	*	۴۴
۴۵	۲۷۰۰۰		*	*			*		*					*	*	*			*	*	*	*	*	*	۴۵
۱۰	۶۰۰		*	*			*		*					*	*	*			*	*	*	*	*	*	۴۶
۲۰	۱۸۵۰۰		*	*			*		*					*	*	*			*	*	*	*	*	*	۴۷
۲۰۰	۵۰۰		*	*			*		*					*	*	*			*	*	*	*	*	*	۴۸
۱۰۰	۲۳۰		*	*			*		*					*	*	*			*	*	*	*	*	*	۴۹
۱۱۰	۵۰۰		*	*			*		*					*	*	*			*	*	*	*	*	*	۵۰
۳۰	۷۰۰		*	*			*		*					*	*	*			*	*	*	*	*	*	۵۱
۵۰	۲۰۰۰		*	*			*		*					*	*	*			*	*	*	*	*	*	۵۲

شماره ردیف آبادی	آبادی	کده آبادی	نوع راه آبادی (کده)	تعداد خانوار	کل جمعیت	جمعیت عمال بیشتر	جمعیت باسواد	جمعیت مثال	فصلت عمده کد دوزی						
									۱۰	۱۱	۱۲	۱۳	۱۴	۱۵	۱۶
۵۲	ظاهر آب آباد	۰۸۰۴۲۹	۶	۲۴	۱۵۱	۱۰۷	۴۹	۳۰	*	*	*	*	*	*	*
۵۴	علی آباد	۰۸۰۴۳۱	۳	۱۸	۱۱۷	۸۱	۵۱	۲۲	*	*	*	*	*	*	*
۵۵	علی آباد	۰۸۰۴۳۰	۳	۸	۵۵	۴۶	۲۰	۱۳	*	*	*	*	*	*	*
۵۶	علی آباد مهری	۰۸۰۴۳۲	۳	۹	۶۱	۴۸	۱۹	۱۱	*	*	*	*	*	*	*
۵۷	غریب آباد	۰۸۰۳۸۸	۲	۱۱	۸۱	۶۱	۲۵	۲۱	*	*	*	*	*	*	*
۵۸	فتح آباد	۰۸۰۴۳۳	۲	۸	۷۵	۵۴	۲۸	۱۸	*	*	*	*	*	*	*
۵۹	قربان آباد	۰۸۰۴۳۴	۲	۶	۴۰	۳۰	۱۷	۱۰	*	*	*	*	*	*	*
۶۰	قصر علی	۰۸۰۴۳۵	۲	۶۳	۳۳۶	۲۴۰	۱۱۵	۷۹	*	*	*	*	*	*	*
۶۱	قلعه احمدخان	۰۸۰۴۳۶	۲	۱	۱۰	۸	۵	۲	*	*	*	*	*	*	*
۶۲	قلی آباد	۰۸۰۴۳۷	۲	۱۸	۱۰۰	۸۰	۲۷	۲۶	*	*	*	*	*	*	*
۶۳	کاشرود	۰۸۰۴۳۸	۲	۴۹	۲۵۸	۲۰۰	۸۹	۶۳	*	*	*	*	*	*	*
۶۴	کته خضر هللی	۰۸۰۴۳۹	۳	۵	۳۲	۲۳	۹	۶	*	*	*	*	*	*	*
۶۵	کته خضر علیها	۰۸۰۴۴۰	۲	۱۴	۱۰۲	۷۲	۳۷	۱۴	*	*	*	*	*	*	*
۶۶	کنار مکتب	۰۸۰۴۴۱	۲	۹	۶۳	۴۹	۲۶	۱۴	*	*	*	*	*	*	*
۶۷	کبابخانه	۰۸۰۴۴۲	۲	۱۳	۸۷	۶۶	۱۶	۲۸	*	*	*	*	*	*	*
۶۸	کبودانک	۰۸۰۴۴۳	۲	۱۹	۱۳۰	۹۷	۴۱	۲۷	*	*	*	*	*	*	*
۶۹	کدار سفید	۰۸۰۴۴۴	۲	۱۵	۸۲	۶۲	۲۳	۲۰	*	*	*	*	*	*	*
۷۰	کلیخ	۰۸۰۴۴۷	۲	۶۵	۵۷۲	۲۷۵	۱۵۴	۳۸	*	*	*	*	*	*	*
۷۱	محمد آباد	۰۸۰۴۴۸	۲	۶	۳۷	۲۹	۱۴	۹	*	*	*	*	*	*	*
۷۲	مزرعه ابهرم	۰۸۰۴۴۹	۲	۱	۱۱	۹	۲	۱	*	*	*	*	*	*	*
۷۳	نرغس آباد	۰۸۰۴۵۰	۲	۳۱	۱۹۰	۱۴۶	۷۵	۴۳	*	*	*	*	*	*	*
۷۴	شوروز آباد	۰۸۰۴۵۱	۲	۳	۱۹	۱۴	۷	۴	*	*	*	*	*	*	*
۷۵	والی آباد	۰۸۰۴۵۲	۲	۳۸	۱۹۸	۱۴۳	۸۱	۴۳	*	*	*	*	*	*	*
۷۶	بیاندر انلو	۰۸۰۴۵۳	۲	۲۹	۱۹۳	۱۴۵	۴۶	۴۳	*	*	*	*	*	*	*
دهستان حومه															
۱	ابوعلی	۰۸۰۵۴۶	۱	۱۹۷	۱۳۰۱	۹۶۰	۵۱۸	۳۳۷	*	*	*	*	*	*	*
۲	احمد آباد پهل	۰۸۰۵۴۷	۲	۹۷	۵۹۸	۴۴۳	۲۳۷	۱۲۸	*	*	*	*	*	*	*
۳	احمد آباد دریم	۰۸۰۵۴۸	۲	۵۹	۳۲۸	۲۳۲	۱۵۱	۶۰	*	*	*	*	*	*	*
۴	امامزاده عبدالله انصاری	۰۸۰۵۵۲	۳	۱	۱	۱	۰	۰	*	*	*	*	*	*	*
۵	امیر آباد	۰۸۰۵۵۳	۱	۲۳	۱۷۴	۱۳۴	۶۶	۳۳	*	*	*	*	*	*	*
۶	ایاز آباد	۰۸۰۵۵۴	۲	۳۰	۱۹۳	۱۳۴	۷۵	۳۸	*	*	*	*	*	*	*
۷	باغ تیاکان	۰۸۰۵۷۶	۱	۳	۱۶	۱۵	۱۵	۴	*	*	*	*	*	*	*
۸	بلوکسزنی استقلال	۰۸۰۵۷۸	۱	۳	۱۹	۱۴	۸	۳	*	*	*	*	*	*	*
۹	بیلیان	۰۸۰۵۷۹	۱	۳۲۸	۱۸۵۴	۱۳۷۴	۸۷۷	۳۵۷	*	*	*	*	*	*	*
۱۰	بیشه میدعباید	۰۸۰۵۸۰	۱	۲۷	۱۶۸	۱۴۲	۹۲	۳۹	*	*	*	*	*	*	*
۱۱	بیشه میرزا علی اکبر	۰۸۰۵۸۱	۱	۸۲	۳۹۵	۳۰۷	۱۸۴	۸۶	*	*	*	*	*	*	*
۱۲	پهل ابگینه	۰۸۰۵۸۴	۲	۶۱	۳۷۸	۲۹۱	۱۸۱	۱۰۶	*	*	*	*	*	*	*
۱۳	پوزه بهاد	۰۸۰۵۸۶	۳	۵۳	۳۳۵	۲۴۷	۱۲۲	۷۷	*	*	*	*	*	*	*
۱۴	تل شور	۰۸۰۵۸۸	۱	۱۷	۸۳	۶۳	۱۸	۲۶	*	*	*	*	*	*	*
۱۵	چام بزرگ	۰۸۰۵۹۵	۱	۱۵۱	۸۳۳	۶۳۰	۳۷۲	۱۵۵	*	*	*	*	*	*	*
۱۶	حاجی آباد	۰۸۰۵۹۷	۳	۴۲	۳۶۲	۲۰۴	۱۱۶	۷۰	*	*	*	*	*	*	*
۱۷	حسن آباد	۰۸۰۵۹۸	۲	۴۰	۲۵۸	۲۰۲	۷۶	۵۶	*	*	*	*	*	*	*
۱۸	حسن آباد آبکشار	۰۸۰۵۹۹	۱	۲۱	۱۳۲	۹۶	۴۳	۲۶	*	*	*	*	*	*	*
۱۹	حصین قریشی	۰۸۰۶۰۰	۲	۱	۷	۴	۰	۲	*	*	*	*	*	*	*

کد نوع راه آبادی: ۱. جاده اسفالت، ۲. جاده خاکی، ۳. ماره، ۴. سایر (اینگاه راه آسین یا راه آبی)، ۵. نامشخص

تعداد گاو و گوسفند	تعداد گاو و گوسفند بز	تعمیرگاه شین آلات کش در ری	فروشگاه تعاونی	دستری بر وسیله نقلیه عمومی در ری	تلفن	دستری بر روزنامه مسیحی در آبادی	صندوق پست	بیمار و دامی روستایی	دپارتمانکتابخانه و اسناد	پزشک	خانه بهداشت	مرکز بهداشتی درمانی	حمام	آموزش باخفت برود آموزی	مدرسه راهنمایی	دبستان	برن	آب لوله کشی	پایگاه خادست بیج	مرکز خدمات روستایی	دفتر بهداشت از زندگی	شورای اسلامی روستایی	امکن مذهبی مسلمانان	مبلغ مذهبی مسلمانان	شماره در دفتر آبادی	
۴۲	۴۱	۴۰	۳۹	۳۸	۳۷	۳۶	۳۵	۳۴	۳۳	۳۲	۳۱	۳۰	۲۹	۲۸	۲۷	۲۶	۲۵	۲۴	۲۳	۲۲	۲۱	۲۰	۱۹	۱۸	۱۷	
۰	۰			*												*						*			۵۲	
۵۰	۷۰۰			*												*						*			۵۴	
۸	۳۰۰															*						*			۵۵	
۸۰	۱۰۰۰															*						*			۵۶	
۸۰	۴۸۰															*						*			۵۷	
۱۵۰	۳۰۰			*				*								*		*	*	*	*	*	*	*	۵۸	
۲۰	۶۰۰			*				*								*		*	*	*	*	*	*	*	۵۹	
۳۵۰	۵۵۰			*				*								*		*	*	*	*	*	*	*	۶۰	
۴	۰															*		*	*	*	*	*	*	*	۶۱	
۰	۴۳۰															*		*	*	*	*	*	*	*	۶۲	
۲۰۰	۰			*												*		*	*	*	*	*	*	*	۶۳	
۱۵	۳۰۰			*												*		*	*	*	*	*	*	*	۶۴	
۵۰	۳۰۰۰															*		*	*	*	*	*	*	*	۶۵	
۳۰	۴۵۰															*		*	*	*	*	*	*	*	۶۶	
۵۰	۱۵۰۰															*		*	*	*	*	*	*	*	۶۷	
۶۰	۱۵۰			*												*		*	*	*	*	*	*	*	۶۸	
۵۰	۱۵۰۰			*												*		*	*	*	*	*	*	*	۶۹	
۲۰۰	۴۵۰		*	*				*			*					*		*	*	*	*	*	*	*	۷۰	
۱۰	۳۵۰۰		*	*				*			*			*		*		*	*	*	*	*	*	*	۷۱	
۲	۰															*		*	*	*	*	*	*	*	۷۲	
۱۳۰	۸۱۰			*												*		*	*	*	*	*	*	*	۷۳	
۶	۳۰۰			*												*		*	*	*	*	*	*	*	۷۴	
۳	۲۰۰۰			*												*		*	*	*	*	*	*	*	۷۵	
۲۰	۱۴۰			*												*		*	*	*	*	*	*	*	۷۶	
۱۲۰۵۳	۵۱۸۴۷	۲	۹	۲۹	۱	۲	۳	۲	۰	۲	۲	۴	۴	۱۲	۸	۲۲	۲۵	۲۵	۵	۰	۰	۲۹	۴۵	۷	۱	
۱۰۰۰	۱۴۹۰			*		*	*	*	*	*	*	*	*	*	*	*	*	*	*	*	*	*	*	*	*	۲
۳۱۰	۹۰۰			*		*	*	*	*	*	*	*	*	*	*	*	*	*	*	*	*	*	*	*	*	۳
۳۰	۰			*		*	*	*	*	*	*	*	*	*	*	*	*	*	*	*	*	*	*	*	*	۴
۰	۰			*		*	*	*	*	*	*	*	*	*	*	*	*	*	*	*	*	*	*	*	*	۵
۲۰	۳۵۰			*		*	*	*	*	*	*	*	*	*	*	*	*	*	*	*	*	*	*	*	*	۶
۳۰	۵۰			*		*	*	*	*	*	*	*	*	*	*	*	*	*	*	*	*	*	*	*	*	۷
۰	۰			*		*	*	*	*	*	*	*	*	*	*	*	*	*	*	*	*	*	*	*	*	۸
۲۰	۲۲۰		*	*		*	*	*	*	*	*	*	*	*	*	*	*	*	*	*	*	*	*	*	*	۹
۱۰۰۰	۱۷۰۰		*	*		*	*	*	*	*	*	*	*	*	*	*	*	*	*	*	*	*	*	*	*	۱۰
۱۲۰	۲۰۰		*	*		*	*	*	*	*	*	*	*	*	*	*	*	*	*	*	*	*	*	*	*	۱۱
۱۴۰	۶۰		*	*		*	*	*	*	*	*	*	*	*	*	*	*	*	*	*	*	*	*	*	*	۱۲
۳۰۰	۰		*	*		*	*	*	*	*	*	*	*	*	*	*	*	*	*	*	*	*	*	*	*	۱۳
۱۰۰	۳۰۰۰		*	*		*	*	*	*	*	*	*	*	*	*	*	*	*	*	*	*	*	*	*	*	۱۴
۸	۲۲۰۰		*	*		*	*	*	*	*	*	*	*	*	*	*	*	*	*	*	*	*	*	*	*	۱۵
۲۰۰	۱۰۰۰		*	*		*	*	*	*	*	*	*	*	*	*	*	*	*	*	*	*	*	*	*	*	۱۶
۱۰۰	۴۰۰		*	*		*	*	*	*	*	*	*	*	*	*	*	*	*	*	*	*	*	*	*	*	۱۷
۸۰	۳۴۲۰		*	*		*	*	*	*	*	*	*	*	*	*	*	*	*	*	*	*	*	*	*	*	۱۸
۴۰	۷۹۰		*	*		*	*	*	*	*	*	*	*	*	*	*	*	*	*	*	*	*	*	*	*	۱۹
۲۰	۴۰۰		*	*		*	*	*	*	*	*	*	*	*	*	*	*	*	*	*	*	*	*	*	*	۱۹

شماره ردیف آبادی	آبادی	کده آبادی	نوع راه آبادی (کده)	تعداد خانوار	کل جمعیت	جمعیت عساکره بیشتر	جمعیت باسواد	جمعیت شغل	فعالیت عمده کشاورزی						
									زراعت	باغداری	پرورش طیور	پرورش گاو و گاوین	پرورش بز و گوسفند	پرورش ماهی	
۱	۲	۳	۴	۵	۶	۷	۸	۹	۱۰	۱۱	۱۲	۱۳	۱۴	۱۵	۱۶
۲۰	خراسان عباس شیب...	۰۸۰۶۰۱	۲	۱	۳	۲	۱	۱	*	*	*	*	*	*	*
۲۱	خفک آباد	۰۸۰۶۰۲	۲	۱۸	۱۱۱	۸۰	۵۲	۲۳	*	*	*	*	*	*	*
۲۲	خیر اشته آباد	۰۸۰۶۰۳	۱	۴۹	۲۵۰	۱۹۷	۵۴	۵۵	*	*	*	*	*	*	*
۲۳	د امدار پهلای کازرون	۰۸۰۶۰۴	۱	۵	۱۹	۱۲	۲	۵	*	*	*	*	*	*	*
۲۴	درک ماسوری	۰۸۰۶۰۷	۳	۴	۲۱	۱۸	۸	۶	*	*	*	*	*	*	*
۲۵	دریس	۰۸۰۶۰۸	۱	۲۹۹	۱۵۶۹	۱۱۹۰	۸۱۶	۳۱۰	*	*	*	*	*	*	*
۲۶	دوان	۰۸۰۶۱۰	۱	۳۳۱	۹۶۶	۸۲۰	۴۹۱	۲۰۲	*	*	*	*	*	*	*
۲۷	زوالی	۰۸۰۶۱۲	۳	۸۵	۵۱۸	۳۶۹	۱۷۷	۱۵۱	*	*	*	*	*	*	*
۲۸	سینک آباد	۰۸۰۶۱۴	۱	۲۷۹	۱۸۰۸	۱۲۳۲	۷۲۷	۳۵۱	*	*	*	*	*	*	*
۲۹	شهرنجان	۰۸۰۶۱۷	۳	۶۱	۲۷۷	۲۵۰	۱۲۲	۸۹	*	*	*	*	*	*	*
۳۰	علی آباد دو تنو	۰۸۰۶۱۸	۲	۷۲	۴۵۷	۳۵۵	۲۰۵	۹۴	*	*	*	*	*	*	*
۳۱	قلعه مرید	۰۸۰۶۲۱	۲	۴۰۶	۲۱۹۹	۱۶۲۹	۹۶۷	۳۷۴	*	*	*	*	*	*	*
۳۲	کارخانه چینی و هر امیک	۰۸۰۶۲۲	۱	۱	۳	۲	۲	۳	*	*	*	*	*	*	*
۳۳	کاسکان	۰۸۰۶۲۸	۲	۱۴۹	۸۲۷	۶۳۸	۴۶۵	۱۸۸	*	*	*	*	*	*	*
۳۴	کراشی	۰۸۰۶۲۹	۲	۲۶	۱۶۱	۱۳۲	۸۶	۲۷	*	*	*	*	*	*	*
۳۵	کماشکشی	۰۸۰۶۳۰	۲	۲۹	۱۸۶	۱۳۶	۷۷	۲۲	*	*	*	*	*	*	*
۳۶	کنار خشک	۰۸۰۶۳۱	۲	۴۰	۲۵۹	۲۰۵	۹۹	۶۳	*	*	*	*	*	*	*
۳۷	کوی صاحب الزمان	۰۸۰۶۵۰	۱	۱۳	۶۹	۵۲	۴۰	۱۷	*	*	*	*	*	*	*
۳۸	مفتان	۰۸۰۶۴۱	۱	۳۲۲	۲۰۴۸	۱۵۷۴	۸۷۶	۴۶۰	*	*	*	*	*	*	*
۳۹	ملا ره	۰۸۰۶۴۲	۲	۱۳۹	۳۸۴	۳۶۴	۲۹۰	۲۴۱	*	*	*	*	*	*	*
۴۰	مهدی آباد	۰۸۰۶۴۴	۲	۴۶	۲۹۳	۲۲۰	۱۲۸	۳۵	*	*	*	*	*	*	*
۴۱	مهرنجان	۰۸۰۶۴۵	۱	۴۲۵	۳۸۷۴	۲۹۸۰	۱۱۲۰	۵۸۵	*	*	*	*	*	*	*
۴۲	ناصر آباد	۰۸۰۶۴۶	۲	۷۸	۳۹۲	۳۰۴	۱۷۸	۹۱	*	*	*	*	*	*	*
۴۳	نعیر آباد	۰۸۰۶۴۷	۲	۵۰	۳۶۳	۲۶۸	۱۸۰	۷۷	*	*	*	*	*	*	*
۴۴	ولید آباد	۰۸۰۶۴۸	۱	۶	۳۲	۳۲	۱۶	۷	*	*	*	*	*	*	*
دهستان مریس (شاهپور)															
۱	ابرساتی هوشکان	۰۸۰۷۵۴	۱	۱۰	۴۶	۲۷	۲۵	۱۰	*	*	*	*	*	*	*
۲	اردشیری	۰۸۰۷۵۵	۱	۵۰۶	۳۶۲	۲۳۸	۱۳۲۱	۵۲۸	*	*	*	*	*	*	*
۳	اسلام آباد	۰۸۰۷۵۸	۳	۱۲۸	۳۶۲	۲۷۲	۳۵۲	۳۹۱	*	*	*	*	*	*	*
۴	الیاس آباد	۰۸۰۷۵۹	۲	۶۸	۴۲۵	۳۳۶	۲۰۰	۸۰	*	*	*	*	*	*	*
۵	امیر آباد	۰۸۰۷۶۰	۲	۵۰	۲۹۹	۲۲۲	۱۲۶	۵۰	*	*	*	*	*	*	*
۶	انارستان	۰۸۰۷۶۱	۱	۱۰۶	۵۹۳	۴۵۴	۲۶۱	۱۱۷	*	*	*	*	*	*	*
۷	اولاد میرزا علی	۰۸۰۷۶۲	۱	۵۲۴	۲۹۵۷	۲۲۷۸	۱۳۳۸	۵۱۷	*	*	*	*	*	*	*
۸	بازرنگان	۰۸۰۷۶۵	۱	۵۸	۲۱۲	۲۲۱	۱۱۰	۶۱	*	*	*	*	*	*	*
۹	باغ بهیه ملامی	۰۸۰۷۶۶	۱	۴	۱۲	۸	۲	۴	*	*	*	*	*	*	*
۱۰	برج موخته سفلی	۰۸۰۷۶۹	۲	۲۱	۱۳۰	۱۰۰	۶۷	۲۳	*	*	*	*	*	*	*
۱۱	برج موخته علیا	۰۸۰۷۷۰	۲	۱۱	۲۷	۱۶	۳۸	۱۸	*	*	*	*	*	*	*
۱۲	بشار مرورد	۰۸۰۷۷۱	۳	۷۲	۴۴۰	۳۲۰	۱۷۲	۶۸	*	*	*	*	*	*	*
۱۳	بروئکان دیلمی	۰۸۰۷۷۴	۲	۱۳۷	۸۴۵	۶۷۲	۳۷۰	۱۸۷	*	*	*	*	*	*	*
۱۴	بروئکان میرزا ایسی	۰۸۰۷۷۵	۲	۱۷	۱۰۷	۸۷	۵۷	۲۷	*	*	*	*	*	*	*
۱۵	بهرام آباد	۰۸۰۷۷۶	۱	۶۶	۲۳۰	۲۴۹	۱۴۲	۷۰	*	*	*	*	*	*	*
۱۶	بمبده ابرسانی کمارج	۰۸۰۷۷۹	۲	۱	۱	۱	۰	۱	*	*	*	*	*	*	*
۱۷	پنج محل	۰۸۰۷۸۰	۳	۲۶	۱۴۰	۱۰۰	۶۲	۲۶	*	*	*	*	*	*	*
۱۸	تل انجیر	۰۸۰۷۸۲	۲	۲۹	۱۷۶	۱۲۳	۶۷	۲۵	*	*	*	*	*	*	*

کد نوع راه آبادی: ۱، جاده اسفالت، ۲، جاده شوسه، ۳، جاده خاکی، ۴، مارود، ۵، سایر (اینگاه راه آسین یا راه آبی)، ۵، نامشخص

شماره ردیف آبادی	مبلغ مخزن سلیمانان	امکان مخزن سلیمانان	شورای اسلامی روستایی	دفتر جهاد سازندگی	مرکز خدمات روستایی	پایگاه خدمات بیج	آب لوله کشی	برق	دبستان	مدرسه راهنمایی	انور شایان خدمت مواد آموزشی	حمام	مرکز بهداشتی درمانی	خانه بهداشت	پزشک	دانشگاه پختگی و آشپزی	بیمارستانی روستایی	صندوق پست	دسترسی به روزنامه و مجله روستایی	تلفن	دسترسی به وسیله نقلیه عمومی روستایی	فروشگاه تعاونی	تیمارگاه زمین آفات کشاورزی	تعداد کوکوسفند بزرگ	تعداد گاو و گوسفند سالک
۱۷	*	*	*	*	*	*	*	*	*	*	*	*	*	*	*	*	*	*	*	*	*	*	*	*	۲۰
۱۸	*	*	*	*	*	*	*	*	*	*	*	*	*	*	*	*	*	*	*	*	*	*	*	*	۲۱
۱۹	*	*	*	*	*	*	*	*	*	*	*	*	*	*	*	*	*	*	*	*	*	*	*	*	۲۲
۲۰	*	*	*	*	*	*	*	*	*	*	*	*	*	*	*	*	*	*	*	*	*	*	*	*	۲۳
۲۱	*	*	*	*	*	*	*	*	*	*	*	*	*	*	*	*	*	*	*	*	*	*	*	*	۲۴
۲۲	*	*	*	*	*	*	*	*	*	*	*	*	*	*	*	*	*	*	*	*	*	*	*	*	۲۵
۲۳	*	*	*	*	*	*	*	*	*	*	*	*	*	*	*	*	*	*	*	*	*	*	*	*	۲۶
۲۴	*	*	*	*	*	*	*	*	*	*	*	*	*	*	*	*	*	*	*	*	*	*	*	*	۲۷
۲۵	*	*	*	*	*	*	*	*	*	*	*	*	*	*	*	*	*	*	*	*	*	*	*	*	۲۸
۲۶	*	*	*	*	*	*	*	*	*	*	*	*	*	*	*	*	*	*	*	*	*	*	*	*	۲۹
۲۷	*	*	*	*	*	*	*	*	*	*	*	*	*	*	*	*	*	*	*	*	*	*	*	*	۳۰
۲۸	*	*	*	*	*	*	*	*	*	*	*	*	*	*	*	*	*	*	*	*	*	*	*	*	۳۱
۲۹	*	*	*	*	*	*	*	*	*	*	*	*	*	*	*	*	*	*	*	*	*	*	*	*	۳۲
۳۰	*	*	*	*	*	*	*	*	*	*	*	*	*	*	*	*	*	*	*	*	*	*	*	*	۳۳
۳۱	*	*	*	*	*	*	*	*	*	*	*	*	*	*	*	*	*	*	*	*	*	*	*	*	۳۴
۳۲	*	*	*	*	*	*	*	*	*	*	*	*	*	*	*	*	*	*	*	*	*	*	*	*	۳۵
۳۳	*	*	*	*	*	*	*	*	*	*	*	*	*	*	*	*	*	*	*	*	*	*	*	*	۳۶
۳۴	*	*	*	*	*	*	*	*	*	*	*	*	*	*	*	*	*	*	*	*	*	*	*	*	۳۷
۳۵	*	*	*	*	*	*	*	*	*	*	*	*	*	*	*	*	*	*	*	*	*	*	*	*	۳۸
۳۶	*	*	*	*	*	*	*	*	*	*	*	*	*	*	*	*	*	*	*	*	*	*	*	*	۳۹
۳۷	*	*	*	*	*	*	*	*	*	*	*	*	*	*	*	*	*	*	*	*	*	*	*	*	۴۰
۳۸	*	*	*	*	*	*	*	*	*	*	*	*	*	*	*	*	*	*	*	*	*	*	*	*	۴۱
۳۹	*	*	*	*	*	*	*	*	*	*	*	*	*	*	*	*	*	*	*	*	*	*	*	*	۴۲
۴۰	*	*	*	*	*	*	*	*	*	*	*	*	*	*	*	*	*	*	*	*	*	*	*	*	۴۳
۴۱	*	*	*	*	*	*	*	*	*	*	*	*	*	*	*	*	*	*	*	*	*	*	*	*	۴۴
۴۲	*	*	*	*	*	*	*	*	*	*	*	*	*	*	*	*	*	*	*	*	*	*	*	*	۴۵

شماره ردیف آبادی	آبادی	کد آبادی	نوع راه آبادی (کیلومتر)	تعداد خانوار	کل جمعیت	جمعیت عساکر بیشتر	جمعیت باسواد	جمعیت شامل	فصلیات عمده کشت و درزی						
									۱۰	۱۱	۱۲	۱۳	۱۴	۱۵	۱۶
۱۹	تلگو شک	۰۸۰۷۸۲	۱	۱۷۱	۹۳۵	۷۱۰	۲۵۱	۱۸۰	*	*	*	*	*	*	*
۲۰	تلگو شک	۰۸۰۷۸۴	۲	۴۶	۲۴۶	۱۹۲	۱۱۶	۵۹	*	*	*	*	*	*	*
۲۱	تلگو شک	۰۸۰۷۸۵	۲	۴۰	۲۶۲	۲۰۴	۹۱	۴۷	*	*	*	*	*	*	*
۲۲	تنگسیر که	۰۸۰۷۸۶	۴	۵	۳۸	۳۰	۲۰	۵	*	*	*	*	*	*	*
۲۳	چدمن	۰۸۰۷۸۹	۲	۵۵	۲۹۲	۲۲۲	۱۳۳	۷۰	*	*	*	*	*	*	*
۲۴	جعفر آباد	۰۸۰۷۹۰	۲	۲۱	۱۲۲	۹۶	۴۳	۲۰	*	*	*	*	*	*	*
۲۵	جهاد آباد	۰۸۰۸۴۶	۲	۳۴	۱۸۶	۱۳۸	۵۲	۴۵	*	*	*	*	*	*	*
۲۶	جهان آباد	۰۸۰۷۹۱	۲	۳۲	۱۱۴	۸۷	۴۲	۲۲	*	*	*	*	*	*	*
۲۷	حاجی آباد غوری	۰۸۰۷۹۲	۱	۱۵۰	۳۲۴	۲۵۴	۱۶۳	۱۷۱	*	*	*	*	*	*	*
۲۸	حاجی آباد مری	۰۸۰۷۹۴	۱	۵۸	۳۳۵	۲۵۲	۱۶۴	۶۹	*	*	*	*	*	*	*
۲۹	حسین آباد دیلمی	۰۸۰۷۹۵	۲	۴۶	۲۴۲	۱۷۵	۷۳	۵۰	*	*	*	*	*	*	*
۳۰	حکیم باشی بالا	۰۸۰۷۹۶	۱	۲۴۱	۱۴۳۸	۱۱۰۲	۵۸۰	۲۶۵	*	*	*	*	*	*	*
۳۱	حکیم باشی حسین آباد	۰۸۰۷۹۷	۲	۶۹	۳۶۲	۲۷۵	۱۶۱	۷۷	*	*	*	*	*	*	*
۳۲	خدا آباد	۰۸۰۷۹۸	۳	۷۷	۴۳۷	۳۴۲	۲۱۹	۸۶	*	*	*	*	*	*	*
۳۳	خیر آباد کروی	۰۸۰۷۹۹	۱	۱۲۲	۶۹۲	۵۰۱	۲۴۳	۱۱۶	*	*	*	*	*	*	*
۳۴	دره شکفته	۰۸۰۸۰۰	۲	۱	۶	۶	۴	۲	*	*	*	*	*	*	*
۳۵	دهنو انقلاب	۰۸۰۸۰۲	۱	۶۹	۴۱۳	۳۲۴	۱۸۶	۸۱	*	*	*	*	*	*	*
۳۶	دهنو بیوشکان	۰۸۰۸۰۳	۲	۱۰۹	۶۳۶	۵۷۴	۳۸۱	۱۳۷	*	*	*	*	*	*	*
۳۷	دهنو چمران	۰۸۰۸۰۵	۱	۴۶	۳۳۹	۱۸۰	۱۱۲	۵۱	*	*	*	*	*	*	*
۳۸	دهنو غوری	۰۸۰۸۰۴	۲	۶۵	۴۱۳	۳۳۲	۱۴۰	۸۴	*	*	*	*	*	*	*
۳۹	دهنو کنگرولی	۰۸۰۸۴۵	۳	۲۳	۱۴۲	۱۰۲	۵۱	۲۳	*	*	*	*	*	*	*
۴۰	رستم آباد	۰۸۰۸۰۶	۱	۲۲	۱۹۶	۱۴۰	۸۶	۴۴	*	*	*	*	*	*	*
۴۱	رشن آباد	۰۸۰۸۰۷	۱	۲۲۰	۱۲۵۳	۹۸۲	۵۲۳	۲۴۵	*	*	*	*	*	*	*
۴۲	زرین آباد دره غوری	۰۸۰۸۰۸	۱	۹۴	۵۱۳	۳۸۲	۲۰۰	۱۰۴	*	*	*	*	*	*	*
۴۳	زنگنه	۰۸۰۸۰۹	۲	۶۲	۳۶۶	۲۵۶	۱۵۶	۶۲	*	*	*	*	*	*	*
۴۴	ساحلی آباد	۰۸۰۸۱۰	۱	۱۲۹	۷۲۷	۵۳۷	۳۵۴	۱۱۷	*	*	*	*	*	*	*
۴۵	سلطان آباد کروی	۰۸۰۸۱۲	۱	۱۶	۸۴	۶۲	۱۸	۲۰	*	*	*	*	*	*	*
۴۶	سید حسین	۰۸۰۸۱۴	۱	۱۵۲	۸۲۲	۶۳۹	۴۳۶	۱۷۲	*	*	*	*	*	*	*
۴۷	شرکت ابر انباریت	۰۸۰۸۱۵	۲	۱	۳	۳	۰	۳	*	*	*	*	*	*	*
۴۸	شهید باهنر	۰۸۰۸۱۶	۱	۵۲	۲۹۲	۲۲۴	۱۲۴	۵۵	*	*	*	*	*	*	*
۴۹	شیرازی	۰۸۰۸۱۷	۱	۴۳	۲۳۶	۱۸۱	۱۰۵	۵۸	*	*	*	*	*	*	*
۵۰	سالم آباد	۰۸۰۸۱۹	۳	۱۰	۵۶	۴۴	۲۱	۱۰	*	*	*	*	*	*	*
۵۱	صدر آباد	۰۸۰۸۲۰	۳	۲۷	۲۱۳	۱۷۸	۱۰۹	۵۲	*	*	*	*	*	*	*
۵۲	صمد آباد	۰۸۰۸۲۱	۱	۱۰	۵۰	۳۸	۲۰	۱۳	*	*	*	*	*	*	*
۵۳	عمومی	۰۸۰۸۲۲	۱	۱۱۳	۷۰۷	۵۷۰	۳۷۵	۱۴۱	*	*	*	*	*	*	*
۵۴	فتح آباد	۰۸۰۸۲۳	۱	۵۹	۲۹۶	۲۲۵	۱۲۵	۷۶	*	*	*	*	*	*	*
۵۵	فرهاد آباد	۰۸۰۸۲۴	۳	۸	۵۲	۴۱	۲۴	۱۲	*	*	*	*	*	*	*
۵۶	قصور	۰۸۰۸۲۵	۲	۲	۱۸	۱۴	۶	۳	*	*	*	*	*	*	*
۵۷	قندیل	۰۸۰۸۲۶	۳	۷۳	۴۴۲	۳۲۶	۲۲۲	۹۱	*	*	*	*	*	*	*
۵۸	کوره فخر و بیجان	۰۸۰۸۲۸	۱	۱	۱	۱	۰	۱	*	*	*	*	*	*	*
۵۹	کوره گچ خاوند	۰۸۰۸۲۹	۳	۱	۲	۲	۱	۲	*	*	*	*	*	*	*
۶۰	کوره گچ خندان	۰۸۰۸۳۰	۳	۱	۱	۱	۰	۱	*	*	*	*	*	*	*
۶۱	کوه پیر ایه	۰۸۰۸۳۱	۱	۸۷۰	۵۰۱۲	۳۶۹۸	۲۲۳۹	۷۷۴	*	*	*	*	*	*	*
۶۲	گچ خندان	۰۸۰۸۳۲	۱	۲۶	۱۸۵	۱۵۴	۷۸	۴۱	*	*	*	*	*	*	*
۶۳	گنجه ان	۰۸۰۸۳۴	۱	۱۰۸	۶۱۳	۴۸۸	۲۰۷	۱۳۰	*	*	*	*	*	*	*

کد نوع راه آبادی: ۱ جاده آسفالت، ۲ جاده شوسه، ۳ جاده خاکی، ۴ ماره، ۵ سایر (ایستگاه راه آهن، یاراه آبی)، ۵۱ نامشخص

تعداد گاو گاو کورساله	تعداد گوسفند و بز	تعمیرگاه ماشین آلات کش درزی	فروشگاه تعاونی	دستری - وسیله نقلیه عمومی از پاپوی	تلفون	دستری - روزنامه و مجله در آبادی	صندوق پست	بیمار و دامهای روستایی	دانشگاه فرهنگیان و آموزش	پزشک	خانه بهداشت	مرکز بهداشتی درمانی	حمام	آموزش انجمن روستا انجمن	مدرسه راهنمایی	دبستان	برق	آب لوله کشی	پایگاه خدمات استیج	مرکز خدمات روستایی	دفتر خدمات سلامت	شورای اسلامی روستایی	اماکن مذهبی مسلمانان	بسیج مذهبی مسلمانان	شماره تلفن آبادی		
۴۲	۴۱	۴۰	۳۹	۳۸	۳۷	۳۶	۳۵	۳۴	۳۳	۳۲	۳۱	۳۰	۲۹	۲۸	۲۷	۲۶	۲۵	۲۴	۲۳	۲۲	۲۱	۲۰	۱۹	۱۸	۱۷		
۱۰۰	۱۰۰۰			*										*												۱۹	
۲۰	۱۴			*							*			*													۲۰
۱۰۰	۲۰۰۰													*													۲۱
۰	۱۲۰۰													*													۲۲
۵۰	۰			*				*						*													۲۳
۱۲	۷۰													*													۲۴
۰	۲۰۰۰													*													۲۵
۵۰	۱۵			*										*					*								۲۶
۴۰	۱۸۰۰			*										*					*								۲۷
۱۵	۵۵			*										*					*								۲۸
۲۰	۵۰۰		*	*		*		*					*	*				*	*	*	*	*	*	*	*	*	۲۹
۵۰	۴۰۰		*	*		*		*			*		*	*				*	*	*	*	*	*	*	*	*	۳۰
۷۰	۱۴۰		*	*		*		*			*		*	*				*	*	*	*	*	*	*	*	*	۳۱
۱۰۰	۰		*	*		*		*			*		*	*				*	*	*	*	*	*	*	*	*	۳۲
۰	۱۷۵۰		*	*		*		*			*		*	*				*	*	*	*	*	*	*	*	*	۳۳
۰	۴۶		*	*		*		*			*		*	*				*	*	*	*	*	*	*	*	*	۳۴
۵	۵۰۰		*	*		*		*			*		*	*				*	*	*	*	*	*	*	*	*	۳۵
۱۵	۱۰۰۰۰		*	*		*		*			*		*	*				*	*	*	*	*	*	*	*	*	۳۶
۱۵	۲۲۰		*	*		*		*			*		*	*				*	*	*	*	*	*	*	*	*	۳۷
۵۰	۶۰۰۰		*	*		*		*			*		*	*				*	*	*	*	*	*	*	*	*	۳۸
۶۰	۲۰۰		*	*		*		*			*		*	*				*	*	*	*	*	*	*	*	*	۳۹
۱۰	۱۰۰		*	*		*		*			*		*	*				*	*	*	*	*	*	*	*	*	۴۰
۲۰۰	۲۵۰۰		*	*		*		*			*		*	*				*	*	*	*	*	*	*	*	*	۴۱
۱۰	۱۰۰۰		*	*		*		*			*		*	*				*	*	*	*	*	*	*	*	*	۴۲
۴۰	۸۰		*	*		*		*			*		*	*				*	*	*	*	*	*	*	*	*	۴۳
۰	۲۱۰۰	*	*	*		*		*			*		*	*				*	*	*	*	*	*	*	*	*	۴۴
۰	۵۰۰		*	*		*		*			*		*	*				*	*	*	*	*	*	*	*	*	۴۵
۱۷	۲۶۰		*	*		*		*		*		*		*				*	*	*	*	*	*	*	*	*	۴۶
۰	۰		*	*		*		*			*		*	*				*	*	*	*	*	*	*	*	*	۴۷
۲۰	۴۰۰		*	*		*		*			*		*	*				*	*	*	*	*	*	*	*	*	۴۸
۱۵	۲۸۰		*	*		*		*			*		*	*				*	*	*	*	*	*	*	*	*	۴۹
۴	۱۰۳۰		*	*		*		*			*		*	*				*	*	*	*	*	*	*	*	*	۵۰
۲۰۰	۱۹۰		*	*		*		*			*		*	*				*	*	*	*	*	*	*	*	*	۵۱
۱	۰		*	*		*		*			*		*	*				*	*	*	*	*	*	*	*	*	۵۲
۲۰۰	۲۰۰		*	*		*		*			*		*	*				*	*	*	*	*	*	*	*	*	۵۳
۸۰	۰		*	*		*		*			*		*	*				*	*	*	*	*	*	*	*	*	۵۴
۸	۰		*	*		*		*			*		*	*				*	*	*	*	*	*	*	*	*	۵۵
۰	۱۰۰		*	*		*		*			*		*	*				*	*	*	*	*	*	*	*	*	۵۶
۶۰۰	۲۵۰۰		*	*		*		*			*		*	*				*	*	*	*	*	*	*	*	*	۵۷
۰	۰		*	*		*		*			*		*	*				*	*	*	*	*	*	*	*	*	۵۸
۰	۰		*	*		*		*			*		*	*				*	*	*	*	*	*	*	*	*	۵۹
۰	۰		*	*		*		*			*		*	*				*	*	*	*	*	*	*	*	*	۶۰
۱۰۰۰	۵۰۰۰	*	*	*		*		*			*		*	*				*	*	*	*	*	*	*	*	*	۶۱
۲۵۰	۵۰	*	*	*		*		*			*		*	*				*	*	*	*	*	*	*	*	*	۶۲
۲۰	۲۰۰	*	*	*		*		*			*		*	*				*	*	*	*	*	*	*	*	*	۶۳

شماره ردیف آبادی	آبادی		کد آبادی	نوع راه آبادی (کد)	تعداد خانوار	کل جمعیت	جمعیت عمال بیشتر	جمعیت باسواد	فصلیت کشاورزی						
	۲	۱							۹	۱۰	۱۱	۱۲	۱۳	۱۴	۱۵
۶۴	۰۸۰۸۲۵	۰۸۰۸۲۵	۲	۱	۲	۲	۰	۱	۱	۱	۱	۱	۱	۱
۶۵	۰۸۰۸۲۶	۰۸۰۸۲۶	۲	۱	۱	۱	۱	۱	۱	۱	۱	۱	۱	۱
۶۶	۰۸۰۸۲۷	۰۸۰۸۲۷	۲	۱۷	۹۲	۷۱	۲۶	۲۱	۲۱	۲۱	۲۱	۲۱	۲۱	۲۱
۶۷	۰۸۰۸۲۹	۰۸۰۸۲۹	۱	۱۹	۱۱۶	۹۴	۵۹	۱۹	۱۹	۱۹	۱۹	۱۹	۱۹	۱۹
۶۸	۰۸۰۸۴۰	۰۸۰۸۴۰	۲	۲۶	۱۲۷	۹۸	۴۵	۲۸	۲۸	۲۸	۲۸	۲۸	۲۸	۲۸
۶۹	۰۸۰۸۴۱	۰۸۰۸۴۱	۱	۸۲	۴۶۵	۳۶۱	۱۷۳	۱۰۱	۱۰۱	۱۰۱	۱۰۱	۱۰۱	۱۰۱	۱۰۱
۷۰	۰۸۰۸۴۲	۰۸۰۸۴۲	۲	۸	۴۷	۳۷	۲۳	۹	۹	۹	۹	۹	۹	۹
۷۱	۰۸۰۸۴۳	۰۸۰۸۴۳	۲	۱۸	۱۲۳	۹۶	۵۲	۳۴	۳۴	۳۴	۳۴	۳۴	۳۴	۳۴
۷۲	۰۸۰۸۴۴	۰۸۰۸۴۴	۱	۲۶	۳۵۱	۲۲۱	۱۲۱	۲۸	۲۸	۲۸	۲۸	۲۸	۲۸	۲۸
دهستان قامور															
۱	۰۸۰۹۲۷	۰۸۰۹۲۷	۲	۴۴	۲۸۲	۲۲۲	۱۲۱	۶۱	۶۱	۶۱	۶۱	۶۱	۶۱	۶۱
۲	۰۸۰۹۲۹	۰۸۰۹۲۹	۲	۲۰	۱۳۵	۱۰۲	۶۶	۲۲	۲۲	۲۲	۲۲	۲۲	۲۲	۲۲
۳	۰۸۰۹۴۰	۰۸۰۹۴۰	۲	۳۴	۵۹۷	۴۷۵	۲۶۲	۱۱۶	۱۱۶	۱۱۶	۱۱۶	۱۱۶	۱۱۶	۱۱۶
۴	۰۸۰۹۴۱	۰۸۰۹۴۱	۲	۱۵	۹۳	۷۰	۴۳	۱۷	۱۷	۱۷	۱۷	۱۷	۱۷	۱۷
۵	۰۸۰۹۴۲	۰۸۰۹۴۲	۲	۴۹	۳۴۴	۱۸۰	۱۷۲	۴۱	۴۱	۴۱	۴۱	۴۱	۴۱	۴۱
۶	۰۸۰۹۴۳	۰۸۰۹۴۳	۲	۴۸	۳۷۹	۳۰۴	۱۹۵	۵۶	۵۶	۵۶	۵۶	۵۶	۵۶	۵۶
۷	۰۸۰۹۴۵	۰۸۰۹۴۵	۲	۹۹	۳۲۷	۲۵۲	۱۶۱	۳۳	۳۳	۳۳	۳۳	۳۳	۳۳	۳۳
۸	۰۸۰۹۴۶	۰۸۰۹۴۶	۴	۲۵	۱۸۵	۱۵۱	۵۰	۳۶	۳۶	۳۶	۳۶	۳۶	۳۶	۳۶
۹	۰۸۰۹۴۷	۰۸۰۹۴۷	۲	۸	۶۷	۵۷	۸	۷	۷	۷	۷	۷	۷	۷
۱۰	۰۸۰۹۴۸	۰۸۰۹۴۸	۲	۲۷	۱۸۲	۱۲۵	۷۰	۳۴	۳۴	۳۴	۳۴	۳۴	۳۴	۳۴
۱۱	۰۸۰۹۴۹	۰۸۰۹۴۹	۲	۱۶۴	۹۶۷	۷۴۵	۲۵۲	۲۰۸	۲۰۸	۲۰۸	۲۰۸	۲۰۸	۲۰۸	۲۰۸
۱۲	۰۸۰۹۵۰	۰۸۰۹۵۰	۲	۳۱	۹۶	۶۷	۴۰	۳۴	۳۴	۳۴	۳۴	۳۴	۳۴	۳۴
۱۳	۰۸۰۹۵۱	۰۸۰۹۵۱	۲	۵۶	۳۴۰	۲۵۱	۱۲۷	۵۷	۵۷	۵۷	۵۷	۵۷	۵۷	۵۷
۱۴	۰۸۰۹۵۲	۰۸۰۹۵۲	۲	۷۹	۳۵۴	۲۲۰	۱۲۳	۱۲۹	۱۲۹	۱۲۹	۱۲۹	۱۲۹	۱۲۹	۱۲۹
۱۵	۰۸۰۹۵۳	۰۸۰۹۵۳	۲	۱۸	۱۲۵	۸۸	۴۱	۲۱	۲۱	۲۱	۲۱	۲۱	۲۱	۲۱
۱۶	۰۸۰۹۵۴	۰۸۰۹۵۴	۲	۲۰	۱۳۲	۱۰۰	۳۳	۲۴	۲۴	۲۴	۲۴	۲۴	۲۴	۲۴
۱۷	۰۸۰۹۵۶	۰۸۰۹۵۶	۲	۲	۲۵	۱۷	۶	۴	۴	۴	۴	۴	۴	۴
۱۸	۰۸۰۹۵۷	۰۸۰۹۵۷	۲	۸۱	۵۸۹	۴۵۹	۳۰۵	۷۹	۷۹	۷۹	۷۹	۷۹	۷۹	۷۹
۱۹	۰۸۰۹۵۸	۰۸۰۹۵۸	۲	۱۶	۱۴۹	۱۲۱	۷۲	۸۱	۸۱	۸۱	۸۱	۸۱	۸۱	۸۱
۲۰	۰۸۰۹۵۹	۰۸۰۹۵۹	۲	۱۷	۹۴	۸۰	۴۳	۶۱	۶۱	۶۱	۶۱	۶۱	۶۱	۶۱
۲۱	۰۸۰۹۶۰	۰۸۰۹۶۰	۲	۱۰۷	۷۰۶	۵۵۴	۳۷۳	۱۵۹	۱۵۹	۱۵۹	۱۵۹	۱۵۹	۱۵۹	۱۵۹
۲۲	۰۸۰۹۶۱	۰۸۰۹۶۱	۲	۱۱۰	۷۲۷	۵۶۵	۳۸۴	۱۲۸	۱۲۸	۱۲۸	۱۲۸	۱۲۸	۱۲۸	۱۲۸

کد نوع راه آبادی: ۱ جاده اسفالت، ۲ جاده خاکی، ۳ مارو، ۴ سایر (از نگاه راه آهن پاراد آبی ۵۱، نامشخص ۶)

تعداد گاو گوساله	تعداد گوسفند بزرگ	تعمیرگاه ماشین آلات کشاورزی	فروشگاه آتافی	دسترس بر روی زمین عمومی آبادی	مغز	دسترس بر روی زمین عمومی آبادی	صندوق پست	بیمار و دامی روستایی	دانشگاه تحقیقات دامپزشکی	پزشک	خانه بهداشت	مرکز بهداشتی درمانی	حمام	آموزشگاه فنی و حرفه‌ای	مدرسه راهنمایی	دبستان	برق	آب لوله کشی	پایگاه خدمات بیج	مرکز خدمات روستایی	دفتر خدمات سازندگی	شورای اسلامی روستایی	اماکن مذهبی مسلمانان	بنای مذهبی مسلمانان	شماره دریف آبادی	
۴۲	۴۱	۲۰	۳۹	۳۸	۳۷	۳۶	۳۵	۳۴	۳۳	۳۲	۳۱	۳۰	۲۹	۲۸	۲۷	۲۶	۲۵	۲۴	۲۳	۲۲	۲۱	۲۰	۱۹	۱۸	۱۷	
۰	۲۰۰																								۲۴	
۰	۰																				*					۲۵
۲	۹۰			*																						۲۶
۰	۲۰۰			*																						۲۷
۲	۲۵۰			*																						۲۸
۲۵	۴۰۰۰			*																						۲۹
۰	۰			*																						۲۰
۱۵	۶۰۰			*																						۲۱
۱۵	۱۲			*																						۲۲
۴۹۰۷	۹۲۸۲۰	۰	۴	۱۶	۰	۱	۱	۲	۱۰	۰	۴	۰	۰	۱	۶	۲۰	۰	۶	۵	۱	۲	۱۹	۱۲	۱		۱
۶۰	۵۶۰۰		*	*					*						*	*		*	*	*	*	*	*	*	*	۲
۲۰	۲۲۰		*	*					*						*	*		*	*	*	*	*	*	*	*	۳
۲۰۰	۸۰۰۰		*	*					*						*	*		*	*	*	*	*	*	*	*	۴
۱۰۰	۵۰۰		*	*					*						*	*		*	*	*	*	*	*	*	*	۵
۲۰	۲۰۰۰		*	*					*						*	*		*	*	*	*	*	*	*	*	۶
۱۱۰	۲۰۰۰		*	*					*						*	*		*	*	*	*	*	*	*	*	۷
۶۴۰	۶۰۰۰		*	*					*		*				*	*		*	*	*	*	*	*	*	*	۸
۱۰۰	۸۰۰۰		*	*					*						*	*		*	*	*	*	*	*	*	*	۹
۵	۶۵۰		*	*					*						*	*		*	*	*	*	*	*	*	*	۱۰
۱۵۰	۶۰۰		*	*					*						*	*		*	*	*	*	*	*	*	*	۱۱
۱۵۰۰	۲۵۰۰		*	*				*	*						*	*		*	*	*	*	*	*	*	*	۱۲
۲۰	۱۵۰		*	*		*			*						*	*		*	*	*	*	*	*	*	*	۱۳
۳۰۰	۱۰۰۰		*	*					*						*	*		*	*	*	*	*	*	*	*	۱۴
۲۰۰	۲۷۰۰۰		*	*					*						*	*		*	*	*	*	*	*	*	*	۱۵
۱۰	۵۵۰۰		*	*					*						*	*		*	*	*	*	*	*	*	*	۱۶
۳۰	۲۵۰۰		*	*					*						*	*		*	*	*	*	*	*	*	*	۱۷
۲	۴۰۰		*	*					*						*	*		*	*	*	*	*	*	*	*	۱۸
۸۰	۴۱۰۰		*	*					*		*				*	*		*	*	*	*	*	*	*	*	۱۹
۶۰	۱۱۰۰		*	*					*						*	*		*	*	*	*	*	*	*	*	۲۰
۰	۲۷۰۰		*	*					*						*	*		*	*	*	*	*	*	*	*	۲۱
۷۰۰	۴۳۰۰		*	*			*		*						*	*		*	*	*	*	*	*	*	*	۲۲
۵۰۰	۸۰۰۰		*	*					*						*	*		*	*	*	*	*	*	*	*	۲۳

شماره ردیف	آبادی	کده آبادی	نوع راه آبادی (کده)	فعالیت کشاورزی						
				زراعت	باغداری	دامداری و دامپروری	پرورش طیور	پرورش گاو و بز	پرورش بچگاو	پرورش ماهی
۱	۲	۳	۴	۵	۶	۷	۸	۹	۱۰	۱۱
	بخش خفت و کمارج									
	دهستان خفت									
۱	تنگمیدان	۰۸۰۰۱۵	۴	*	*	*				
۲	تنگهامون	۰۸۰۰۱۶	۴							
	دهستان کمارج									
۱	ابر اهیم نوری	۰۸۰۰۲۴	۴			*				
۲	بستستان	۰۸۰۰۲۹	۴							
۳	پاسگاه توئل اوج	۰۸۰۰۸۱	۱							
۴	پاسگاه ژاندان مریتوئل پیسا	۰۸۰۰۸۲	۱							
۵	پیرسبز	۰۸۰۰۷۶	۳							
۶	ختگسبز	۰۸۰۰۹۱	۳							
۷	شرکت اوج	۰۸۰۰۶۶	۱							
۸	طو ای طاراق	۰۸۰۰۹۷	۲			*				
۹	علی ناز حاجی پور	۰۸۰۰۹۹	۲							
۱۰	فشار شکن و دک	۰۸۰۰۷۷	۳							
۱۱	قهوه خانه بهار از ادی	۰۸۰۱۰۰	۱							
۱۲	قهوه خانه پرویز	۰۸۰۱۰۱	۱							
۱۳	قهوه خانه شهر آب	۰۸۰۱۰۲	۱							
۱۴	قهوه خانه شکر اله مشایخ	۰۸۰۱۰۳	۱							
۱۵	قهوه خانه قاسمی	۰۸۰۱۰۴	۱							
۱۶	کوره حاج علی ابر اهیمی	۰۸۰۱۰۷	۳							
۱۷	کوره گچ دهقان	۰۸۰۱۰۹	۱							
۱۸	کوره گچ غلام علی مر ادی	۰۸۰۱۰۸	۳							
	بخش کوهمره									
	دهستان کوهمره									
۱	ابچر	۰۸۰۲۴۱	۳		*	*				
۲	ایستگاه ابو الحسنی	۰۸۰۲۶۱	۳		*	*				
۳	باغ حسین طاهری	۰۸۰۱۷۸	۳		*	*				
۴	باغ زعفرانی	۰۸۰۱۷۹	۳		*	*				
۵	باغ علم تادری	۰۸۰۱۸۰	۲		*	*				
۶	باغ گرم اله استوار	۰۸۰۱۸۲	۳		*	*				
۷	پارک ملی ارژن	۰۸۰۱۹۰	۱							
۸	پاسگاه ارتباط پل	۰۸۰۱۹۱	۱							
۹	پاسگاه ژاندان مریتوئل	۰۸۰۱۹۲	۱							
۱۰	تلمبه تیهور کاویانی	۰۸۰۱۹۸	۲		*	*				
۱۱	تنگ تله	۰۸۰۲۰۰	۴							
۱۲	تنگ شیب	۰۸۰۲۰۶	۳							
۱۳	چاه تنگ کنده ای	۰۸۰۲۰۸	۳							
۱۴	دره گل زردی	۰۸۰۲۱۱	۲		*	*	*			
۱۵	راه دار خانه کوه پهن	۰۸۰۲۱۶	۱							
۱۶	غار شاهپور	۰۸۰۲۰۷	۴							
۱۷	قنات چشمه بنرود	۰۸۰۲۲۲	۳							
۱۸	قهوه خانه بهار	۰۸۰۲۲۳	۱							
۱۹	کافه عدالت	۰۸۰۲۲۴	۱							
۲۰	کوره علی زاده	۰۸۰۲۲۷	۳							
۲۱	کوره گچ و شکل	۰۸۰۲۲۸	۳							

کد نوع راه آبادی، جاده شماره ۱، جاده شماره ۲، جاده خاکی ۳، مارو ۴، سایر (ایستگاه راه آهن یا راه آبی) ۵، نامشخص ۶

نوع راه و فعالیت کشاورزی آبادیهای خالی از سکنه شهرستان کازرون

شماره ردیف	آبادی	کد آبادی	نوع راه آبادی (کد)	فعالیت کشاورزی						
				زراعت	باغداری	دامداری و دامپروری	پرورش طیور	پرورش گاو شیری	پرورش بز و گوسفند	
۱	۲	۳	۴	۵	۶	۷	۸	۹	۱۰	۱۱
۲۲	کوره نوری	۰۸۰۲۲۹	۲							
۲۳	کوه بیل	۰۸۰۲۳۰	۲	*	*	*				
۲۴	کهر	۰۸۰۲۳۷	۴		*	*				
۲۵	مزرعه ابو الحیات	۰۸۰۲۴۲	۱							
۲۶	مزرعه بریز کدوئی	۰۸۰۲۴۳	۲							
۲۷	مزرعه چهارنگیری	۰۸۰۲۴۴	۲		*	*				
۲۸	مزرعه خلیفه بزقی زاده	۰۸۰۲۴۵	۳		*	*				
۲۹	مزرعه مه کمر	۰۸۰۲۴۷	۴							
۳۰	مزرعه گل خواجه ای	۰۸۰۲۴۹	۲		*	*				
۳۱	مزرعه مرقدل بیلا	۰۸۰۲۵۰	۲		*	*				
۳۲	مزرعه منصور چمشیدی	۰۸۰۲۵۳	۲		*	*				
۳۳	مزرعه منصور کابو بیانی	۰۸۰۲۵۱	۴		*	*				
۳۴	مزرعه سه سره	۰۸۰۲۵۲	۲		*	*				
۳۵	مهر علی خانی بیزود	۰۸۰۲۵۶	۲		*	*				
۳۶	میان کتل	۰۸۰۲۵۷	۴							
	بخش مرکزی									
	دهستان چره									
۱	امامزاده چهل تن	۰۸۰۳۶۶	۲							
۲	املاک	۰۸۰۳۶۷	۲							
۳	پلنتی	۰۸۰۳۷۹	۲		*	*				
۴	تل سبز	۰۸۰۳۸۴	۲							
۵	تل تقاره	۰۸۰۳۸۶	۲							
۶	چشمه شیرین	۰۸۰۳۹۲	۲							
۷	چهار طاق	۰۸۰۳۹۷	۲							
۸	دره شیدون	۰۸۰۴۰۰	۲		*	*				
۹	زیاد آباد	۰۸۰۴۱۴	۲		*	*				
۱۰	غرکت سبز گس راه جنوبی	۰۸۰۴۲۴	۱							
۱۱	طرح علوفه و دام	۰۸۰۴۲۸	۳			*				
۱۴	گر ازرونی	۰۸۰۴۴۵	۲							
۱۳	مزرعه گل خیزد	۰۸۰۴۴۶	۲							
	دهستان حومه									
۱	ارتدی	۰۸۰۵۴۹	۲			*				
۲	امامزاده شیخ حاجی محمد	۰۸۰۵۵۱	۲							
۳	باغ احمدی	۰۸۰۵۵۵	۲		*	*				
۴	باغ تدین	۰۸۰۵۵۶	۲		*	*				
۵	باغ تقی پیران	۰۸۰۵۵۷	۲		*	*				
۶	باغ حاج علی	۰۸۰۵۵۸	۲		*	*				
۷	باغ حاج عوض	۰۸۰۵۵۹	۲		*	*				
۸	باغ حسن	۰۸۰۵۶۰	۲		*	*				
۹	باغ سعید عباس عابد	۰۸۰۵۶۱	۲		*	*				
۱۰	باغ سعید محمدی	۰۸۰۵۶۲	۲		*	*				
۱۱	باغ محمد انی	۰۸۰۵۶۳	۲		*	*				
۱۲	باغ عباس عابد	۰۸۰۵۶۴	۲		*	*				
۱۳	باغ قاسم خانی	۰۸۰۵۶۵	۲		*	*				

کد نوع راه آبادی، جاده استان ۱، جاده شوشه ۲، جاده خاکی ۳، مارود ۴، سایر (استخوانه راه آهن، باره آبی ۵)، نامشخص ۶

شماره ردیف	آبادی	کده آبادی	نوع راه آبادی (کده)	فعالیت کشاورزی						
				زراعت	باغداری	دامداری و دامپروری	پرورش طیور	پرورش گاو و بز	پرورش بومی	
۱	۲	۳	۴	۵	۶	۷	۸	۹	۱۰	۱۱
۱۴	باغ کاظم امنون	۰۸۰۶۳۳	۲	*						
۱۵	باغ کر	۰۸۰۵۶۶	۲	*						
۱۶	باغ کجفک کثیر ان	۰۸۰۵۶۷	۲	*						
۱۷	باغ مسجد اعلا	۰۸۰۵۶۹	۲	*						
۱۸	باغ مظفر بیان	۰۸۰۵۷۰	۲	*						
۱۹	باغ موحّد	۰۸۰۵۶۸	۲	*						
۲۰	باغ میرزا اشق	۰۸۰۵۷۲	۲	*						
۲۱	باغ میرزا احمدن محصلی	۰۸۰۵۷۱	۳	*						
۲۲	باغ نصر اله دهقان	۰۸۰۵۷۳	۳	*						
۲۳	باغ نصیر سلامی	۰۸۰۵۷۴	۱	*						
۲۴	باغ نوبتو	۰۸۰۵۷۵	۲	*						
۲۵	باقر طالبیان	۰۸۰۵۷۷	۲	*						
۲۶	بنوکز تنی پشاهی	۰۸۰۶۲۶	۱	*						
۲۷	پاهنگاه پول ابکیته	۰۸۰۵۸۲	۳	*						
۲۸	پاهنگاه شکار بیانی	۰۸۰۵۸۳	۳	*						
۲۹	تعمیر گاه اد او اتکشاوری	۰۸۰۵۸۷	۱	*						
۳۰	تلمبه ابراهیم مسیحی	۰۸۰۶۵۵	۳	*						
۳۱	تلمبه اسماعیل فروتن	۰۸۰۵۸۹	۲	*						
۳۲	تلمبه اله داد محمدی	۰۸۰۶۵۳	۳	*						
۳۳	تلمبه زهر و مسیحی	۰۸۰۶۵۴	۳	*						
۳۴	تلمبه سید حسن	۰۸۰۵۹۰	۳	*						
۳۵	تلمبه علی اکبر کرهی	۰۸۰۶۵۲	۳	*						
۳۶	تلمبه غلامرشار حمدانی	۰۸۰۶۵۱	۳	*						
۳۷	تلمبه معلم	۰۸۰۵۹۱	۳	*						
۳۸	تنپوشی	۰۸۰۵۹۲	۳	*						
۳۹	تنگنزر هرناس	۰۸۰۵۹۳	۳	*						
۴۰	تنگ قلنگ کشی	۰۸۰۵۹۴	۴	*						
۴۱	دشتک	۰۸۰۶۰۹	۳	*						
۴۲	رجب علی جلویز	۰۸۰۶۱۱	۲	*						
۴۳	مر دشتک	۰۸۰۶۱۳	۳	*						
۴۴	مید میرز	۰۸۰۵۵۰	۲	*						
۴۵	میر کتک شایع هتک	۰۸۰۶۱۵	۱	*						
۴۶	میر کتک علی گز ان	۰۸۰۶۱۶	۲	*						
۴۷	علی اکبر صدر اشق	۰۸۰۶۱۹	۲	*						
۴۸	فضل اله مهر نجاشی	۰۸۰۶۲۰	۳	*						
۴۹	کار خانه پلاستیک سازی	۰۸۰۵۸۵	۱	*						
۵۰	کار خانه چوببیری کازرون	۰۸۰۶۲۲	۱	*						
۵۱	کار خانه کوه خوار ایستان	۰۸۰۶۲۷	۳	*						
۵۲	کوره های کج پیزی مهر نجان	۰۸۰۶۲۲	۱	*						
۵۳	مرغداری قائم	۰۸۰۶۳۴	۲	*						
۵۴	مرغداری برنجی	۰۸۰۶۳۶	۲	*						
۵۵	مزرعه دمنر های	۰۸۰۶۳۷	۲	*						
۵۶	مزرعه سید رحمان	۰۸۰۶۳۸	۲	*						
۵۷	مزرعه قرمز	۰۸۰۶۳۹	۳	*						
۵۸	مزرعه سید سفیان	۰۸۰۶۴۰	۳	*						

کد نوع راه آبادی: ۱، جاده اسفالت، ۲، جاده شوسه، ۳، جاده خاکی، ۴، مارو، ۵، سایر (بسیار راه آسفالت، جاده آبی)، ۵، ناشخص

نوع راه و فعالیت کشاورزی							نوع راه آبادی (کد)	کد آبادی	آبادی	شماره ردیف
پرورش ماهی	پرورش بز و گاو	پرورش گاو و گوسفند	پرورش طیور	دامداری دامپروری	باغداری	زراعت				
۱۱	۱۰	۹	۸	۷	۶	۵	۴	۳	۲	۱
				*		*	۲	۰۸۰۶۴۳ ملامیلوط	۵۹
							۱	۰۸۰۶۴۹ بیخ سازی اسلامی	۶۰
								 دهستان دره سی (شاهپور)	
							۲	۰۸۰۷۵۷ از ادخانی	۱
				*			۱	۰۸۰۷۶۳ ایستگاه تو انیر	۲
							۴	۰۸۰۷۶۴ بهام چندان	۳
							۱	۰۸۰۷۶۷ بهار ز مجویی	۴
					*		۱	۰۸۰۷۶۸ بهار طباطبائی	۵
				*		*	۳	۰۸۰۷۷۲ بهنگروز ار اول	۶
				*		*	۲	۰۸۰۷۷۳ بهنگروز اردوم	۷
							۱	۰۸۰۷۷۷ بهنگرپور	۸
							۲	۰۸۰۷۷۸ بهنگرگاه ژ اندار مرئی تنگ چو دان	۹
				*		*	۴	۰۸۰۷۸۱ بهور مشهدی الخاس	۱۰
							۴	۰۸۰۷۸۷ تنگ خانقلی	۱۱
							۳	۰۸۰۷۸۸ تنگه مادریانی	۱۲
							۳	۰۸۰۷۹۲ چشمه در بیان	۱۳
				*	*	*	۳	۰۸۰۸۰۱ دره بیار	۱۴
				*	*	*	۳	۰۸۰۸۱۱ هلبیز	۱۵
							۲	۰۸۰۸۱۳ سنگدان	۱۶
							۴	۰۸۰۸۱۸ شیشه ده	۱۷
							۱	۰۸۰۸۲۷ کره اسکنه	۱۸
							۳	۰۸۰۸۳۳ گردنه شاه صالح	۱۹
							۳	۰۸۰۸۳۸ مغزن ابر سانی	۲۰
								 دهستان فامور	
				*		*	۴	۰۸۰۹۳۶ ایستگاه کک	۱
				*	*	*	۲	۰۸۰۹۴۱ سی سی حوری	۲
				*	*	*	۳	۰۸۰۹۵۵ کورنگه سی قلات	۳
								 سایر نقاط ۲	

کد نوع راه آبادی، جاده استان ۱، جاده شوسه ۲، جاده خاکی ۳، مارو ۴، سایر (ایستگاه راه آهن یا راه آبی) ۵، نامشخص ۶

جدول زیر یک از بیان سرشماری آبادی با استفاده از پرسشنامه‌های خانوار تکمیل شود.

شماره	محیط				نوع خانوار	شماره
	شماره	عنوان	تعداد	تعداد		
۱	۱	خانوار	۲	۱	خانوار	۱
۲	۲	مجموع	۳	۲	مجموع	۲
۳	۳	مجموع	۴	۳	مجموع	۳
۴	۴	مجموع	۵	۴	مجموع	۴
۵	۵	مجموع	۶	۵	مجموع	۵
۶	۶	مجموع	۷	۶	مجموع	۶

۴- نوع راه آبادی :

راه‌های راه‌پایی را که با آبادی شهری شود یا از آن می‌گذرد در جداولت مشخص کنید.

الف - راه زمینی (بجز راه آهن)

۱- جاده آسفالته

۲- جاده شوسه (شن ریزی شده)

۳- جاده خاکی

۴- مارو

۵- باده آهن (ایستگاه)


۶- راه آبی

۵- زبان رایج در آبادی :

زبانی را که اکثریت ساکنان آبادی سخن می‌گویند بنویسید.

۶- دین ساکنان آبادی :

دین (دور در مسلمانان، زرتشتیان، اکثریت ساکنان آبادی بنویسید.



جمهوری اسلامی ایران
وزارت برنامه‌ریزی و
مركز آمار ايران

فرم ۳- پرسشنامه آبادی

۳- وضع آبادی از نظر فعالیت اقتصادی :

۳-۱- از فعالیت‌های زیر هر کدام در آبادی انجام می‌گیرد یا جداولت مشخص کنید.

۱- زراعت

۲- باغداری

۳- دامداری و دامپروری

۴- پرورش طیور (مرغ، بوقلمون، غاز و...)

۵- پرورش گاو، گاو میش

۶- پرورش بز و بچل

۷- پرورش ماهی

۳-۲- آیا مورد رونق و جویخ فعالیت عمده آبادی را تکمیل می‌دهد؟

۲- بله نه

اگر نه، فعالیت عمده یا وضعیت آبادی را بنویسید.

شماره جزوه _____
نام آبادی _____

نام شهرستان _____
نام دهستان _____
شماره منطقه _____
شماره قسمت _____

اگر آبادی نام دیگری دارد، آن را بنویسید.
۱- _____
اگر آبادی قبلاً نام دیگری داشته است، آن را بنویسید.
۲- _____

۱- موقعیت آبادی :

۲- وضع آبادی از نظر سکونت :

۲-۱- دائمی یا موسمی بودن وضع سکونت در آبادی را با جداولت مشخص کنید.

سکونی دائمی ۱
موسمی ۲

غالی از کثرت دائمی ۳
موسمی ۴

۲-۲- اگر آبادی سکونی موسمی یا غالی از کثرت موسمی است، ماه شروع و ماه خاتمه سکونت آبادی را بنویسید.
ماه شروع سکونت در آبادی _____
ماه خاتمه سکونت در آبادی _____

۲-۳- اگر در حال حاضر یا در آینده نزدیک مسیری به سمت آبادی بنا شود، آن را بنویسید.

زبانسیات تسهیلات وافر از زیرساخت هر کدام دارای موجود است با علامت X مشخص کنید.

۶-۷- آب، برق، گاز و ...

<input type="checkbox"/>	آب لاکتی	تصفیه شده
<input type="checkbox"/>		
<input type="checkbox"/>	برق	تصفیه شده
<input type="checkbox"/>		
<input type="checkbox"/>	گاز لاکتی	

۴-۷- بهداشتی و درمانی؛

<input type="checkbox"/>	حمام
<input type="checkbox"/>	مرکز بهداشتی درمانی
<input type="checkbox"/>	داروخانه
<input type="checkbox"/>	فانز بهداشت
<input type="checkbox"/>	پرستک
<input type="checkbox"/>	دندانپزشکی
<input type="checkbox"/>	دندانپزشکی تحت جراحی و دندان ساز
<input type="checkbox"/>	بیمارستانهای دولتی
<input type="checkbox"/>	بهداشتیار
<input type="checkbox"/>	بهورز
<input type="checkbox"/>	دانشگاه دندانپزشکی و استثنای

۱-۲-۱- آلودگی و آلودگی؛

<input type="checkbox"/>	دبستان
<input type="checkbox"/>	مدرسه راهنمایی
<input type="checkbox"/>	دبیرستان
<input type="checkbox"/>	مدرسه علوم دینی
<input type="checkbox"/>	کتابخانه عمومی
<input type="checkbox"/>	آموزش تخصصی مواد آلودگی

۸- تخم زید با تخم حبه سبک است یا نه؟
 ۸-۱- آیا اگر شکر آبیاری با تخم آلوده خورد از زمین آبیاری خریداری می کنند؟
 ۱- بلی
 ۲- نه
 ۳- نه
 ۴- نه
 ۸-۲- اگر سبک آبیاری برای خرید با تخم خود، بیشتر آبیاری بر وجهی می کنند، بهتر است تمام دوشم را بویسید.
 ۱-
 ۲-

۹- تعداد دوام آبیاری (دروس برای سخنرانی)؛

۱- <input type="checkbox"/>	کوشنده دوز
۲- <input type="checkbox"/>	بزرگسال
۳- <input type="checkbox"/>	گاو و گوسفند
۴- <input type="checkbox"/>	گاو شیرین و گاو شیری
۵- <input type="checkbox"/>	شتر و شترمرغ
۶- <input type="checkbox"/>	اسب و گاو ماده
۷- <input type="checkbox"/>	فاندر آکستر
۸- <input type="checkbox"/>	الانخ و گاو ماده

۷-۲- تولیدی، بازرگانی و خدماتی؛

<input type="checkbox"/>	آبهای آرد
<input type="checkbox"/>	خیاری
<input type="checkbox"/>	آبستری
<input type="checkbox"/>	دوختگاه قهوه ای
<input type="checkbox"/>	نفت نوشی
<input type="checkbox"/>	بترین نوشی
<input type="checkbox"/>	بستلی
<input type="checkbox"/>	گرفت نوشی
<input type="checkbox"/>	قهوه خانه
<input type="checkbox"/>	بانگست
<input type="checkbox"/>	تیمبر گاو شین است گاو زری
<input type="checkbox"/>	تیمبر گاو دوز و چرخه دوز و بکولت

۵-۲- مخازن آب و ارتباطات؛

<input type="checkbox"/>	صندوق پست
<input type="checkbox"/>	نیایشگاه پست و ارتباطات
<input type="checkbox"/>	سیگنال پست
<input type="checkbox"/>	تلفن
<input type="checkbox"/>	دستری به یک سیستم عمومی آبیاری
<input type="checkbox"/>	دستری به زود زمانه و مجدد آبیاری

۲-۲- مناسبتی؛

<input type="checkbox"/>	بمنگ نهی مسلمانان
<input type="checkbox"/>	سحب
<input type="checkbox"/>	تخمین چینی
<input type="checkbox"/>	امانزاده
<input type="checkbox"/>	سایر مکان نهی مسلمانان
<input type="checkbox"/>	منبع و سایر مکان نهی در رشتستان
<input type="checkbox"/>	کنیه و سایر مکان نهی کلمیان
<input type="checkbox"/>	کلیسا و سایر مکان نهی مسیحیان

نام و نام خانوادگی آموزگار شما؛

تاریخ

نام و نام خانوادگی بازمین

تاریخ

امضا

نام خانوادگی

تاریخ

پاسخگویان

نام خانوادگی

تاریخ

پاسخگویان

۲-۳- سیاسی و اداری؛

<input type="checkbox"/>	شورای اسلامی روستایی
<input type="checkbox"/>	دفتر خدمات سازندگی
<input type="checkbox"/>	مرکز خدمات روستایی