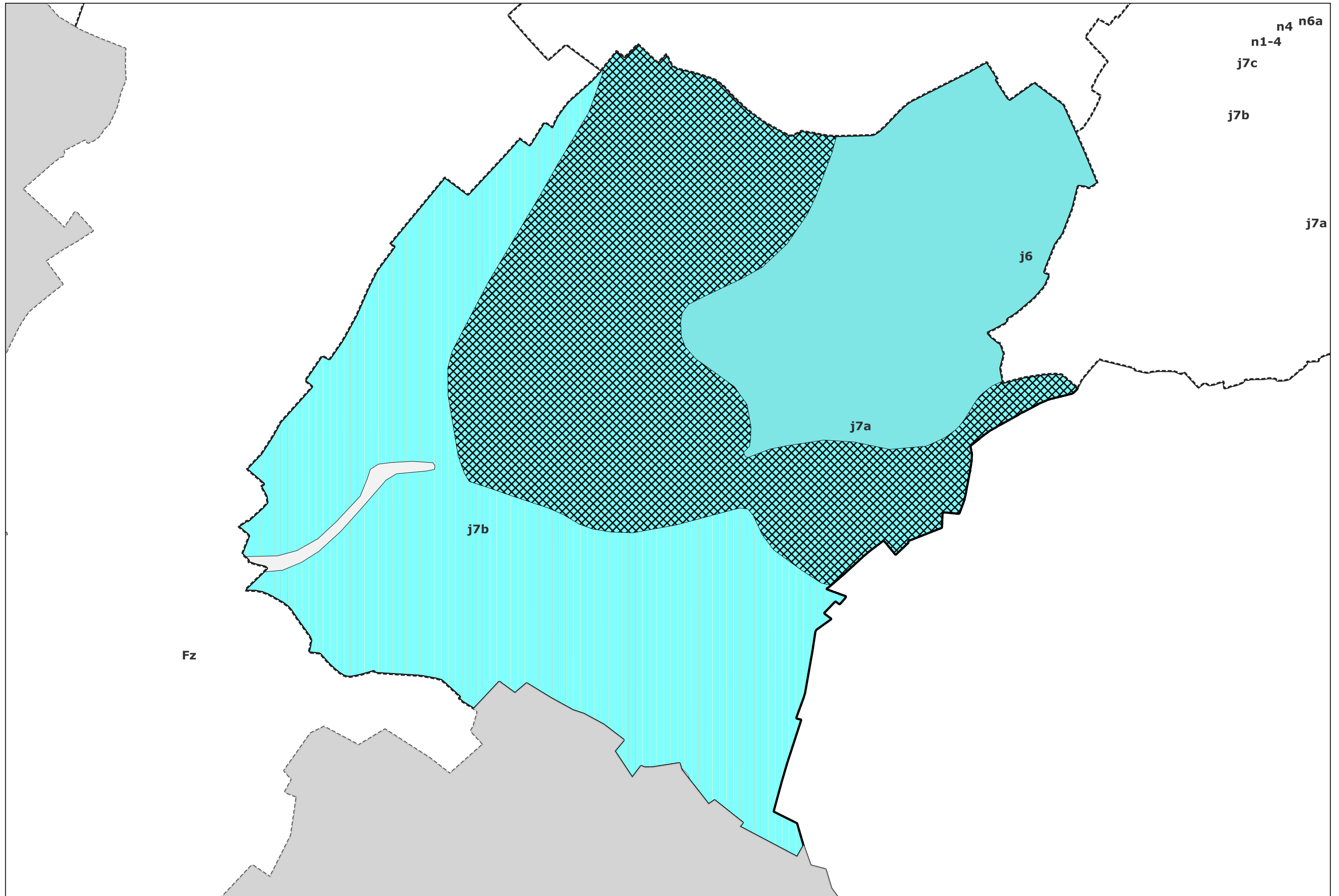






# Carte géologique des sols de la commune de Hécourt



# Légende de la carte géologique de la commune de Hécourt

-  Fz, Alluvions récentes : argiles et limons, parfois tourbeux - 2
-  j7b, Argiles, marno-calcaires, grès, sables et lumachelles à exogyres (Tithonien-"Portlandien"- moyen) - 93
-  j7a, Calcaire micritique beige clair ("Calcaire lithographique") (Tithonien-"Portlandien"- inférieur) - 94
-  j6, Argiles plastiques grises à noires, avec passées de sables et lumachelles à Exogyra virgula (Kimméridgien) - 95