



WikiConvention Francophone PARIS 2022



Amélie Tsaag Valren

Des occidentalo-centrer Wikipédia



Le biais géographique : qu'est-il, comment l'atténuer ?

Le biais géographique, définition

le problème, ce sont ses conséquences

Une production du savoir issue majoritairement de spécialistes originaires du monde occidental, entraînant des conséquences sur notre représentation du monde.

Le savoir est biaisé au détriment de points de vue et de savoirs non-occidentaux.

Notre représentation du monde est faussée !



Carte des côtes africaines créée par des voyageurs européens

Exemples de conséquences du biais géographique

Davantage de Burkinabés
connaissent la capitale de la
France, que de Français la
capitale du Burkina Faso
(test : citez-la sans tricher)

Merci à Jonathan Balima pour cet exemple

La "salade mexicaine" vendue en
supermarché français n'a rien de
mexicain (il faut ignorer tout de
la cuisine mexicaine pour croire
le contraire) !

Merci à Alejandra Reyes pour cet exemple

Bien d'autres exemples pourraient être cités

Le biais géographique sur Wikipédia



Une surreprésentation

De sujets liés à la France et aux pays occidentaux (notamment les États-Unis) sur Wikipédia en français

Un biais de représentation

Des sujets hors France et pays occidentaux, à travers l'usage de sources occidentales en rédaction

... pas une fatalité !

Augmenter le nombre d'articles localisés hors occident, et utiliser davantage de sources produites par des non-occidentaux, permet de l'atténuer

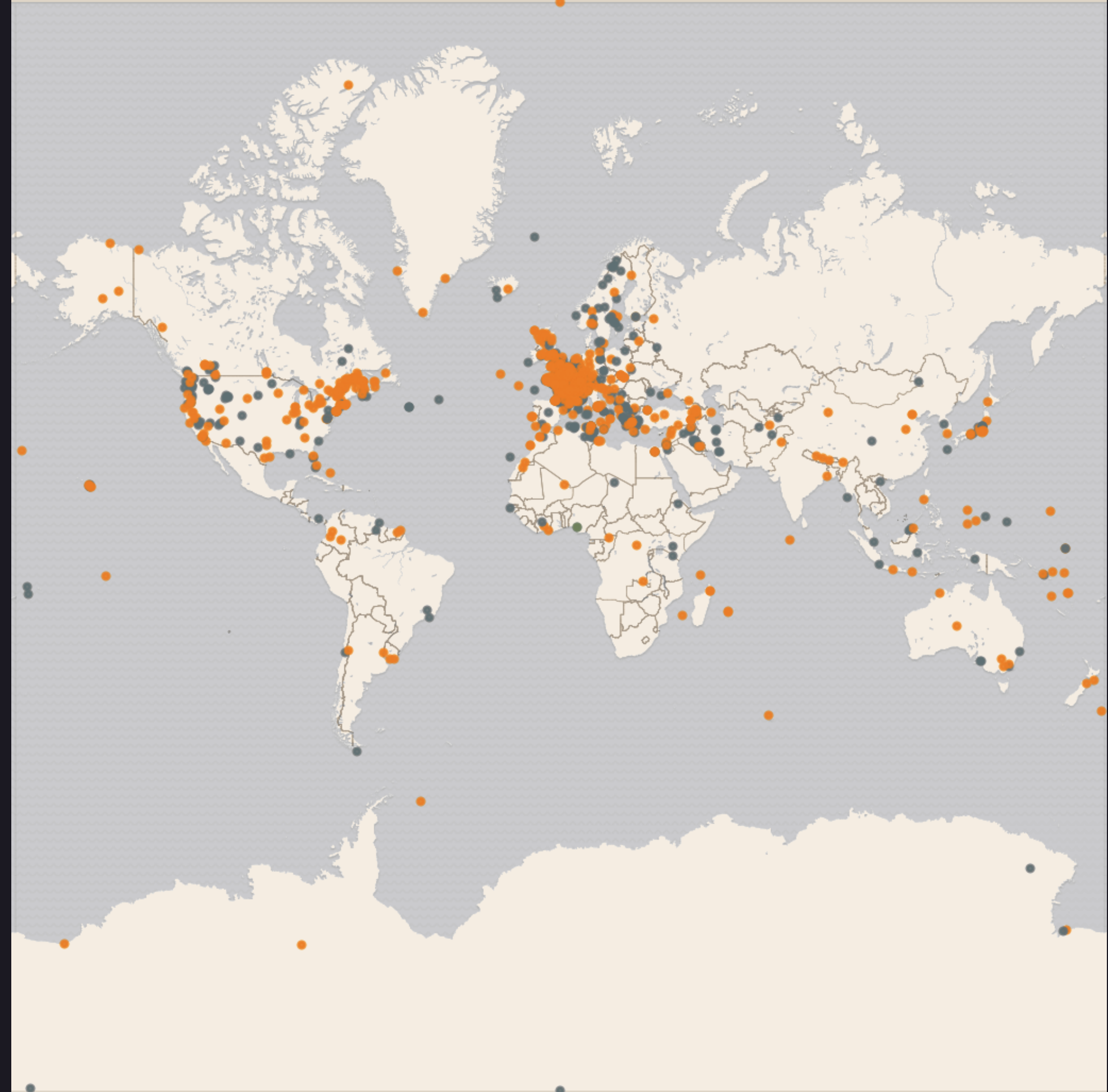
Localisation des articles labellisés

Avec une jolie requête SPARQL

Les pays du continent africain, même francophones, sont sous-représentés sur la page d'accueil de Wikipédia en français

La Russie n'est pratiquement pas représentée

Le Mexique, le Kazakhstan, la Mongolie (etc.) n'ont jamais été affichés sur la page d'accueil de Wikipédia en français



Sur-représentation d'articles localisés en France, au Royaume-Uni, aux États-Unis, au Québec et au Japon.

Exemple d'article occidentalocentré

Bac Ha, au Viêt Nam

Article entièrement écrit d'un point de vue occidental :

- Photographie d'un bâtiment d'époque coloniale en infoboîte
- Énorme chapitre "tourisme"
- Description déshumanisante des habitants "dont les femmes portent un remarquable costume bariolé"...
- le "marché parfaitement authentique"

Bac Ha

8 langues

Article Discussion

Lire Modifier Modifier le code En-tête Voir l'historique Plus

22° 32' 24,53" nord, 104° 17' 40,51" est



Cet article est une **ébauche** concernant une **localité vietnamienne**.

modifier

Vous pouvez partager vos connaissances en l'améliorant (**comment** ?) selon les recommandations des **projets correspondants**.

Bac Ha (vietnamien : Bắc Hà) est une ville d'environ 50 000 habitants, située dans la **province de Lao Cai** à 333 km au nord-ouest de **Hanoi**.

Transports [modifier | modifier le code]

Elle est accessible de Hanoi en train de jour ou de préférence de nuit arrivant le lendemain matin vers 5h30 à Lao Cai, avec connexion immédiate en minibus pour Bac Ha (2 heures de route) ou, depuis 2010, en bus de nuit direct Hanoi-Bac Ha (départ à 21h, arrivée à 6h).

Tourisme [modifier | modifier le code]

Bac Ha est célèbre en tant que capitale de la région des Hmongs Fleurs, ou Hmongs bariolés, un des six groupes de la minorité **hmong**, dont les femmes portent un remarquable costume bariolé à dominante orange ; il faut entre 4 et 6 mois pour faire un costume complet tout à la main.

Le bourg est également célèbre pour son marché du dimanche, où les minorités de toute la région se réunissent pour commercer et se rencontrer. Très prisé par les touristes, ce marché demeure toutefois parfaitement authentique, de même que celui du samedi de **Can Cau**, à 18 km au nord de Bac Ha, beaucoup plus petit et spécialisé dans la vente d'animaux (chevaux, buffles, oiseaux, porcs, chiens, etc.).

Bac Ha est beaucoup moins connue pour le **trekking** dans les montagnes au nord de la ville, conduisant les marcheurs dans des villages isolés tels que Ta Van Chu et Lung Phin.

La ville de Bac Ha est aussi surnommée " le plateau blanc "¹ en raison des nombreuses cultures de pavot de la région dans le passé ; elle a toutefois conservé ce nom de nos jours même si c'est pour ses fleurs de pruniers qui attirent de nombreux touristes.

Notes et références [modifier | modifier le code]

- ↑ « Visite des marchés et villages ethniques de Bac Ha » [archive], sur *Carnets d'Asie* (consulté le 14 octobre 2019)

Bac Ha Bắc Hà



Bâtiment colonial à Bac Ha.

Administration

Pays Viêt Nam

Province Province de Lao Cai

Démographie

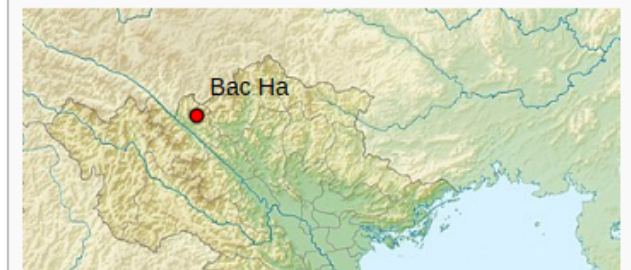
Population 50 000 hab. (est.)

Géographie

Coordonnées 22° 32′ 24,53″ nord, 104° 17′ 40,51″ est

Localisation

Géolocalisation sur la carte : Viêt Nam



Ce type d'article est fréquent sur Wikipédia en français

Le biais géographique, conséquences ?



Entretien de "supériorité occidentale"

Le biais s'auto-alimente, par l'entretien de la croyance en la supériorité des sources occidentales


Entretien de méconnaissances

Des sujets hors France et pays occidentaux, en raison de leur très faible représentation

Effacement de points de vue

... des personnalités non-issues du monde occidental.

Un exemple : le Barbe (ça vous barbe ?)

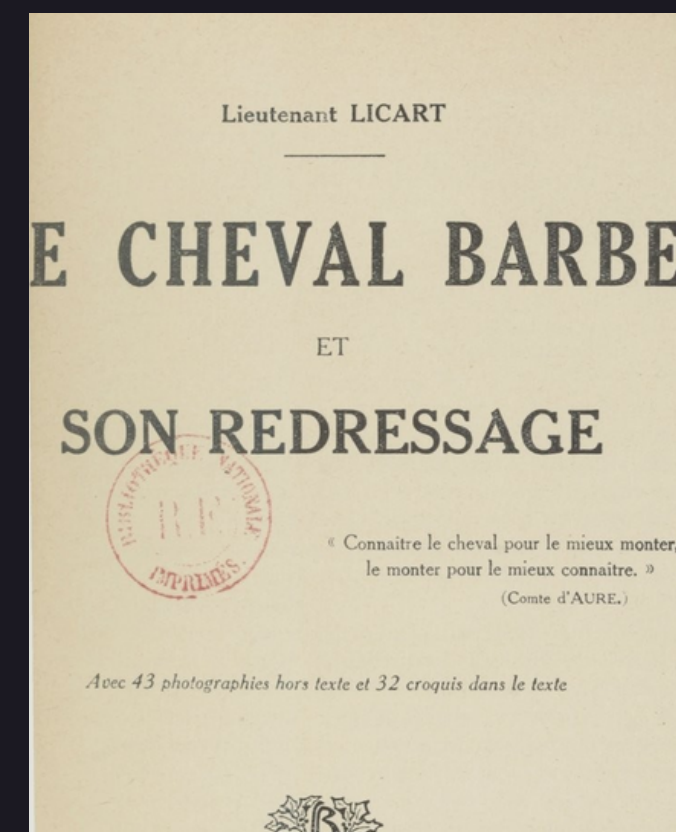


Point de vue local

Auteur vétérinaire marocain (Yassine Jamali), publiée en 2020, décrit le terrain marocain et maghrébin.

Point de vue occidental

Auteur militaire de l'époque coloniale, écrit en 1921



Privilégier les sources écrites par des auteurs locaux !

Que faire ?



Poser le bandeau "à internationaliser"

Ce bandeau permet de repérer les articles écrits d'un point de vue franco-centré ou occidentalocentré

Organiser / participer aux évènements

De réduction du biais géographique. Ex : les mois thématiques géographiques (africain océanien, américain...)

Proposer au label

... des articles hors du monde occidental, sourcés pour refléter le point de vue local (< 50 % des sources).