KIID-90
DG131-23
77W35027

昭和52年分

相続税財産評価基準書

（石川県）

金沢国税局

DG131
23

國立故宮博物院
52.9.13
圖書館

77W35027

相続税財産評価基準の適用について

1. この評価基準は、昭和５２年中に、相続、遺贈又は贈与のあったものに係る相続税及び贈与税の財産の評価について適用する。

2. この評価基準に定めのない財産については、課税時期に適用される相続税財産評価に関する基本通達（以下「評価基本通達」という。）に定めるところにより評価する。

3. この評価基準の評価方法等については、それぞれの部及び評価基本通達に定めるところによる。

なお、倍率方式で評価することとしている土地又は家屋で、課税時期において固定資産税評価額が固定資産税課税台帳に登録されていないものについては、状況が類似する土地又は家屋の固定資産税評価額を基に比準した仮の固定資産税評価額を設定し、これに所定の倍率を乗じて評価する。

4. この評価基準によって評価することが著しく不適当と認められるものについては、国税局長の指示を受けて評価する。

(注) 「著しく不適当と認められる」とは、例えば、地域開発等急激な社会、経済環境の変化に伴う地価の著しい変動等により、年の中途から評価基準の改訂を要する場合等をいう。

目　　次

	頁
土地の部（宅地、農地、山林、原野）……	3
1. 宅地、農地、山林、原野の評価方法等 ……	5
2. 別表１ 宅地造成費の標準価額 ……	8
3. 別表２ 宅地、田、畑、山林、原野の評価基準表 ……	9
4. 別表３ 路線価設定地域図 ……	63
その他の土地の部 ……	73
1. 牧場、池沼 ……	75
2. 鉱　泉　地 ……	75
3. 雑　種　地 ……	76
家　屋　の　部 ……	77
果樹及び立竹木の部 ……	81
1. 果　　樹 ……	83
2. 立　　木 ……	83
3. 立　　竹 ……	88
そ の 他 の 部 ……	89
1. 牛　　豚 ……	91
2. 電話加入権 ……	91
3. 保有米及び未収穫米 ……	91
4. 気配相場のある株式として各国税局長の指定した銘柄 ……	92
参　考　資　料 ……	93
1. 残 価 率 表 ……	95
2. 複　利　表 ……	96
3. メートル法換算基準表 ……	96

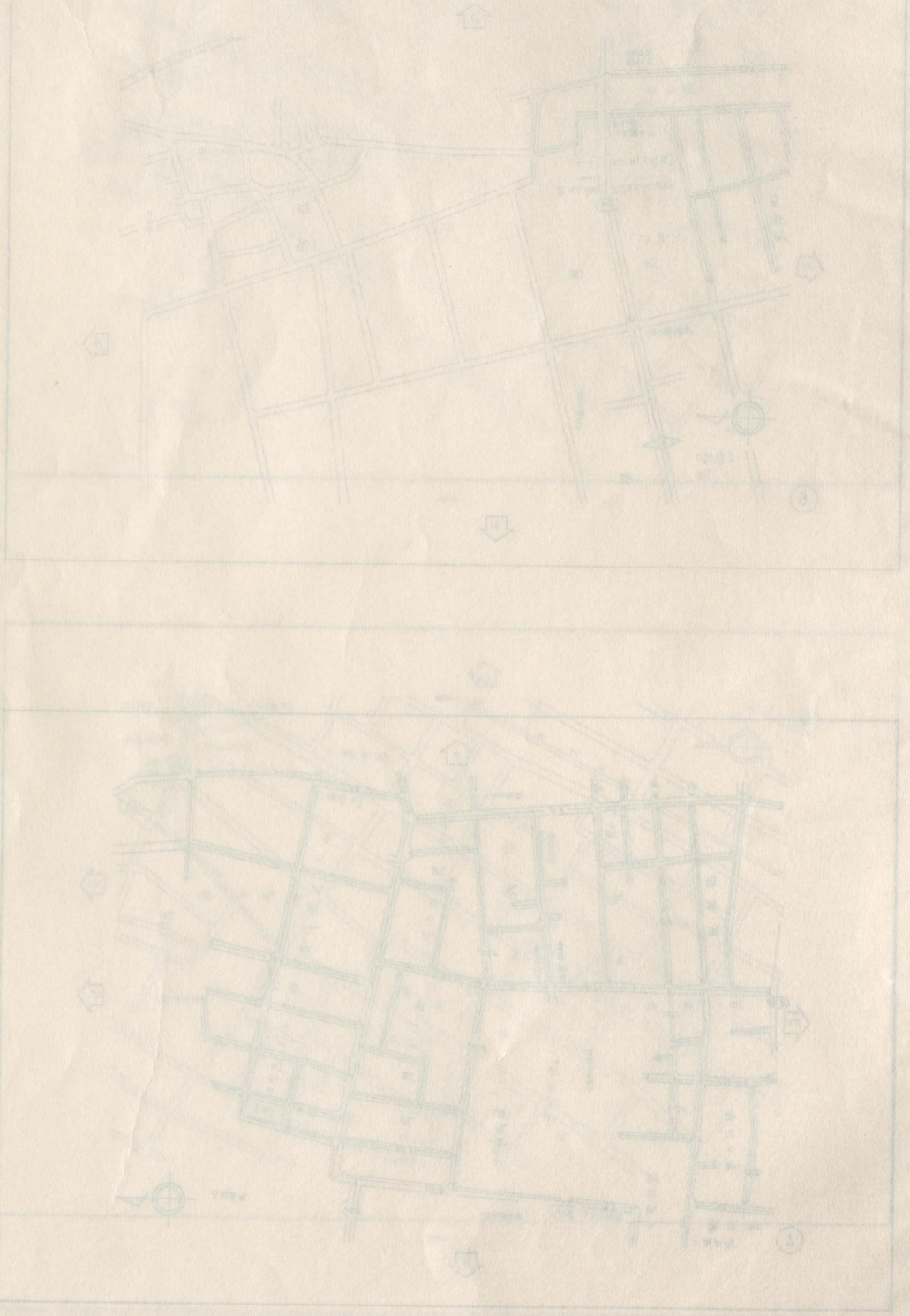

「昭和52年分相続税財産評価基準書」の補正分　石川県分　別表3　路線価設定地域図

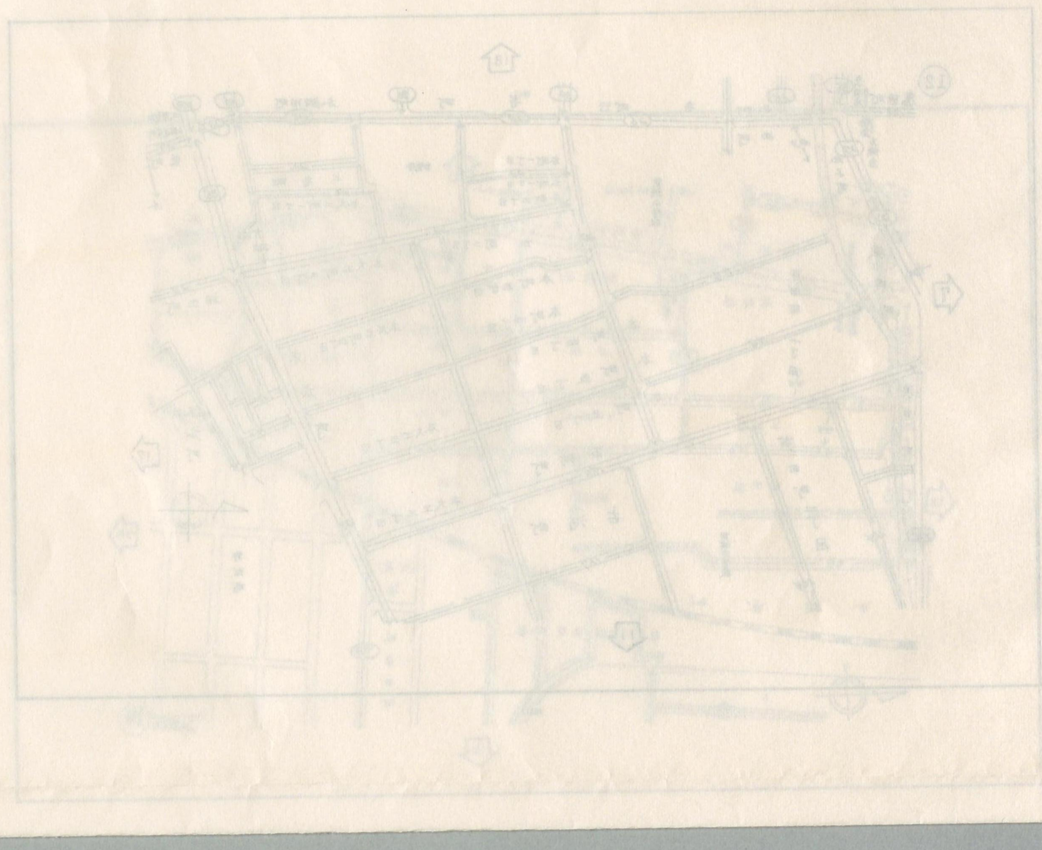

土　　地　　の　　部　　（宅　地、農　地、山　林、原　野）

頁

宅地、農地、山林、原野の評価方法等 …… 5

別表 1　宅地造成費の標準価額 …… 8

別表 2　宅地・田・畑・山林・原野の評価基準表 …… 9

別表 3　路線価設定地域図 …… 63

宅地、農地、山林、原野の評価方法等

宅地、農地、山林、原野の評価は、別表２　宅地、田、畑、山林、原野の評価基準表により、次に掲げる方法によって行う。

1.　宅地及び宅地の上に存する権利

(1)　宅地の評価方式及び評価方法

宅地の価額は、適用地域に従い、それぞれ次に掲げる方法及び評価方法により評価する。

イ．路線価方式

別表２　の「路」の表示のある宅地（以下「路線価設定地域」という。）は、別表３　路線価設定地域図に記載の路線価を基として評価する。

ロ．倍率方式

路線価設定地域以外の宅地は、固定資産税評価額に　別表２　の適用地域ごとに定める倍率を乗じて計算した金額によって評価する。

(2)　借地権割合

イ．路線価設定地域内の借地権割合は、　別表３　路線価設定地域図の「適用上の留意事項」の４に掲げる割合による。

ロ．倍率地域内の借地権割合は、　別表２　の「借地権割合」欄に掲げる割合による。

(3)　貸宅地等の評価

イ．貸宅地、貸家建付地、借地権、貸家建付借地権、転貸借地権及び転借権の価額は、次表に掲げる算式により評価する。

貸宅地	（自用宅地とした場合の評価額）　（借地権割合）　（評　価　額） ＿＿＿＿＿＿円×（１－0.＿＿＿＿）＝＿＿＿＿＿＿円
貸家建付地	（自用宅地とした場合の評価額）　（借地権割合）　（借家権割合）　（評　価　額） ＿＿＿＿＿＿円×｛１－（0.＿＿＿＿×0.＿＿＿＿）｝＝＿＿＿＿＿＿円
借地権	（自用宅地とした場合の評価額）　（借地権割合）　（評　価　額） ＿＿＿＿＿＿円×0.＿＿＿＿＝＿＿＿＿＿＿円 …… M
貸借地権	（　M　）　（借家権割合）　（評　価　額） ＿＿＿＿＿＿円×（１－0.＿＿＿＿）＝＿＿＿＿＿＿円
転貸借地権	（　M　）　（借地権割合）　（評　価　額） ＿＿＿＿＿＿円×（１－0.＿＿＿＿）＝＿＿＿＿＿＿円
転借権	（　M　）　（借地権割合）　（評　価　額） ＿＿＿＿＿＿円×0.＿＿＿＿＝＿＿＿＿＿＿円

ロ．借地権割合が３０％に満たない場合は、貸宅地又は貸家建付地の価額について、評価減はするが、借地権、貸家建付借地権、転貸借地権、又は転借権の評価はしない。

(4)　事業又は居住の用に供されていた宅地

イ．事業又は居住の用に供されていた宅地の評価

相続又は遺贈により取得した宅地（宅地の上に存する権利を含む。以下同じ。）で、その相続又は遺贈に係る被相続人（遺贈者を含む。以下同じ。）の事業又は居住の用に供されていたものの価額（その宅地の地積がハに掲げる地積を越える場合には、ハに掲げる地積に対応する部分の価格）は、評価基本通達第２章第２節の定めに係らず、同節の定めにより評価したその宅地の価額の１００分の８０に相当する金額によって評価する。

ロ．「事業又は居住の用に供されていた宅地」の範囲

イにより評価する「事業又は居住の用に供されていた宅地」の範囲は、次による。

(イ) 事業の用に供されていた宅地

事業の用に供されていた宅地とは、相続開始時において被相続人がその営む事業の用に供していた宅地をいい、貸付けていた宅地及び貸付けていた建物の存する宅地は、これに該当しないものとする。

(ロ) 居住の用に供されていた宅地

居住の用に供されていた宅地とは、相続開始時において被相続人が居住の用に供していた宅地をいい、これに該当する宅地が2以上ある場合には、相続開始時において被相続人が主として居住の用に供していた宅地をいうものとする。

(ハ) 事業又は居住の用とそれら以外の用との双方の用途に供されていた宅地の事業又は居住の用に供されていた部分の判定

事業又は居住の用に供する建物の一部が貸付けられている場合のように、その宅地が事業又は居住の用とそれら以外の用との双方の用途に供されていたものである場合には、原則として、それぞれの用途に供されていた建物の床面積に応じてあん分して算出した宅地の地積に対応する部分がそれぞれの用途に供されていたものとする。ただし、事業又は居住の用以外の用に供されていた部分の地積がその宅地の地積の10分の1以下であるときは、その宅地の全部が事業又は居住の用に供されていたものとすることができるものとする。

ハ．宅地の地積

イにより評価する事業又は居住の用に供されていた宅地の地積は、それらの土地の地積の合計数が200平方メートルを超える場合には、そのうち200平方メートルまでのものとする。

この場合において、ロによる事業の用に供されていた宅地と居住の用に供されていた宅地との双方がある場合又は事業の用に供されていた宅地が2以上ある場合には、それらの宅地のうち納税者が選択した宅地の200平方メートルまでの地積によるものとし、納税者の選択がない場合には、単位地積当りの評価が高い宅地から順次選択した宅地の200平方メートルまでの地積によるものとする。

2. 農地及び農地の上に存する権利

(1) 農地の区分

農地は次に掲げる区分による。この区分は［別表2］の「田」、「畑」欄に次のとおり表示した。

イ．純農地 ……（純）

ロ．中間農地 ……（中）

ハ．市街地周辺農地 ……（周）

ニ．市街地農地……表示はないが上記イ．ロ．ハのうち、次のいずれかに該当する農地

(イ) 農地法の規定により転用許可を受けた農地

(ロ) 市街化区域内にある農地のうち、県知事に転用の届出のあった農地

(ハ) 農地法の規定により転用許可を要しない農地として県知事の指定を受けた農地

(2) 農地の評価方式及び評価方法

農地の価額は、農地の区分に従い、それぞれ次に掲げる方式及び算式により評価する。

イ．純農地及び中間農地

倍率方式 …… その農地の固定資産税評価額×［別表2］に掲げる倍率

ロ．市街地周辺農地

市街地周辺農地は、［別表2］に倍率を定めている地域にある農地については倍率方式、それ以外の地域にある農地については比準方式によりそれぞれ評価する。

(イ) 倍率方式 ……（その農地の固定資産税評価額×［別表2］に掲げる倍率）×0.8

(ロ) 比準方式 …… （その農地が宅地であるとした場合の１平方メートル当りの価額 － 別表１に掲げる宅地造成費）×0.8×地積

ハ．市街地農地

市街地農地は別表２に倍率を定めている市街地周辺農地の地域にある農地については倍率方式、それ以外の地域にある農地については比準方式によりそれぞれ評価する。

(イ) 倍率方式 …… その農地の固定資産税評価額×別表２に掲げる倍率

(ロ) 比準方式 …… （その農地が宅地であるとした場合の１平方メートル当りの価額 － 別表１に掲げる宅地造成費）×地積

(3) 小作に付されている農地

小作に付されている農地の価額は、自作地である場合の価額から耕作権の価額又は相続税法第２３条（地上権及び永小作権の評価）の規定による価額を控除した金額により評価する。

(4) 耕作権

耕作権の価額は、農地の区分に従いそれぞれ次に掲げるところにより評価する。

イ．純農地及び中間農地

自作地とした場合における価額の１００分の５０に相当する金額

ロ．市街地周辺農地及び市街地農地

その農地が転用される場合に支払われるべき離作料の額、その農地の付近にある宅地に係る借地権の価額等を参しゃくして求めた価額によって評価する。

ただし、これに代えて、その耕作権の目的となっている農地の自作地とした場合における価額に、次表に掲げる割合を乗じて算出した金額によって評価することとしても差し支えない。

適用区域		耕作権割合
石川県	市街化区域内	１００分の３５
	上記以外	１００分の４０
福井県	全地域	１００分の３５
富山県	全地域	１００分の４０

3. 山林、原野及び山林、原野の上に存する権利

(1) 山林（原野）の区分

山林（原野）は、次に掲げる区分による。この区分は別表２の「山林・原野」欄に次のとおり表示した。

イ．純山林（原野）……（純）

ロ．中間山林（原野）……（中）

ハ．市街地山林（原野）……（市）ただし、法規制及び急斜面等で宅地造成が困難なものを除く。

(2) 山林（原野）の評価方式及び評価方法

山林（原野）の評価は、次に掲げる方式及び算式により評価する。

イ．純山林（原野）及び中間山林（原野）

倍率方式 …… その山林（原野）の固定資産税評価額×別表２に掲げる倍率

ロ．市街地山林（原野）

比準方式 …… （その山林（原野）が宅地であるとした場合の１平方メートル当りの価額 － 別表１に掲げる宅地造成費）×地積

なお、上記(1)のハのただし書の山林（原野）については、近傍類似の中間山林（原野）又は純山林（原野）に準じて評価する。

(3) 貸し付けられている山林（原野）

貸し付けられている山林（原野）については、上記に掲げる方式により評価した山林（原野）の価額から相続税法第２３条（地上権及び永小作権の評価）の規定又は財産評価通達「５４」の定めにより評価した山林（原野）に係る地上権又は賃借権の価額を控除した金額によって評価する。

4. その他

イ. 別表２ の「町名又は大字名」及び「丁目又は字名等」欄に表示した町名等は、土地台帳又は住居表示の町名等のほか通称名を用いたところもある。

ロ. 別表２ の「市調の別」欄に「市」とあるのは市街化区域を、「調」とあるのは市街化調整区域を、斜線は都市計画法第７条の都市計画区域の区分を定めていない地域を示す。

ハ. 別表２ の「丁目又は字名等」欄に道路名又は幅員を表示していない道路（都市計画法第５条に定める都市計画区域内に付設のもの）とは、建築基準法第４２条の規定による道路である。

ニ. 別表２ の「丁目又は字名等」欄に農用地又は農用地区域と表示のあるものは、農業振興地域の整備に関する法律第８条第２項第１号に規定する農用地区域内にある農地をいう。

別表 1

宅地造成費の標準価額

1. 農地の宅地造成費（１平方メートル当り）

宅地造成費の標準価額			摘要
７０円＋１２０円×土盛の高さ（「土盛の高さ」の単位は１０cmとする）			1. 土盛を要する高さは、原則として道路と同じ高さとするが、付近の宅地の状況から、これによることが適当でないときは、付近の宅地の状況を勘案して定める。 2. 標準宅地造成費は、地形、土地の状況により２割以内の増減をすることができる。 3. 上記の造成費を控除して求めた宅地比準価額が、隣接する中間農地又は純農地の評価額を下回る場合は、隣接する中間農地又は純農地の評価額にとどめることとする。
計算例	土盛の高さ	１㎡当り	
	０cm	７０円	
	３０	４３０	
	６０	７９０	
	９０	1,１５０	
	１２０	1,５１０	
	１５０	1,８７０	

2. 山林、原野の宅地造成費（１平方メートル当り）

宅地造成費の標準価額	摘要
山林、原野の宅地造成費の標準価格は、１㎡当り９００円の範囲内で妥当と認められる金額とする。	1. 左記標準価額により難い場合は、実情により３割以内の増額をすることができる。 2. 上記の造成費を控除して求めた宅地比準価額が、隣接する中間山林（原野）又は純山林（原野）の評価額を下回る場合は、隣接する中間山林（原野）の評価額にとどめることとする。

別　表　2

宅地・田・畑・山林・原野の評価基準表

税　務　署　別　目　次

税務署名	市町村名	頁
金沢	金沢市	11
	内灘町	27
	津幡町	27
	宇ノ気町	28
	七塚町	28
	高松町	28
松任	松任市	29
	野々市町	33
	美川町	35
	鶴来町	36
	河内村	37
	鳥越村	37
	吉野谷村	37
	尾口村	38
松任	白峰村	38
小松	小松市	38
	加賀市	45
	山中町	48
	根上町	49
	寺井町	50
	辰口町	51
	川北村	51
七尾	七尾市	51
	羽咋市	54
	鹿西町	56
	鳥屋町	56
	鹿島町	56
	田鶴浜町	56
七尾	中島町	56
	能登島町	57
	押水町	57
	志雄町	57
	志賀町	57
	富来町	58
輪島	輪島市	59
	珠洲市	59
	門前町	59
	穴水町	60
	能都町	60
	柳田村	60
	内浦町	60

署

市町村名

金

沢

市

署名 金沢

市町村名	適用地域名 音順	町名又は大字名	丁目又は字名	市調の別	借地権割合(%)	評価方式又は評価倍率等 宅地(倍)	田(倍)	畑(倍)	山原	林野(倍)
金沢市	あ	青草町		市	路	路	—	—		—
		相合谷町		／	20	2.60	(純) 3.8	(純) 4.5	(純)	2.7
		暁町		市	路	路	—	—		—
		赤土町	道路沿線				(周) 3.4	(周) 3.4	(市)	比準
			道路沿線以外				(周) 7.1	(周) 7.1		
			農用地以外で道路沿線	調			(中) 15.0	(中) 25.0	(中)	42.0
			農用地以外で道路沿線以外				(中) 14.0	(中) 20.0	(純)	8.0
			農用地				(純) 9.0	(純) 11.0		
		浅丘町		／	20	2.50	(純) 3.8	(純) 4.5	(純)	2.7
		朝加屋町				2.10				
		浅川町								
		浅野本町	道路沿線(北陸線以西を除く)	市	路	路	(周) 1.9	(周) 1.9		—
			道路沿線以外(〃)				(周) 2.9	(周) 2.9		
			道路沿線 (北陸線以西)				(周) 2.3	(周) 2.3		
			道路沿線以外(〃)				(周) 5.1	(周) 5.1		
			道路沿線	調			(中) 23.0	(中) 29.0		
			道路沿線以外				(中) 16.0	(中) 20.0		
		浅野本町1～2丁目	道路沿線	市			(周) 1.9	(周) 1.9		
			道路沿線以外				(周) 2.9	(周) 2.9		
		旭町	道路沿線				(周) 1.9	(周) 1.9	(市)	比準
			道路沿線以外				(周) 5.5	(周) 5.5		
		旭町1～3丁目					(周) 比準	(周) 比準		—
		朝日牧町		／	20	2.50	(純) 3.8	(純) 4.5	(純)	2.7
		小豆沢町				2.10				
		油車		市	路	路	—	—		—
		天池町		／	20	2.60	(純) 3.8	(純) 4.5	(純)	2.7
		荒屋町	道路沿線	市	路	路	(周) 2.3	(周) 2.3	(市)	比準
			道路沿線以外				(周) 5.3	(周) 5.3		
			農用地以外で道路沿線	調			(中) 28.0	(中) 47.0		
			農用地以外で道路沿線以外				(中) 14.0	(中) 26.0	(市)	42.0

署名 金沢

市町村名	適用地域名 音順	町名又は大字名	丁目又は字名	市調の別	借地権割合(%)	評価方式又は評価倍率等 宅地(倍)	田(倍)	畑(倍)	山原	林野(倍)
金沢市	あ	荒屋町	農用地	調	路	路	(純) 12.0	(純) 14.0	(市)	42.0
		荒山町		／	20	2.10	(純) 3.8	(純) 4.5	(純)	2.7
		有松	道路沿線	市	路	路	(周) 1.9	(周) 1.9	(市)	比準
		1～2丁目	道路沿線以外				(周) 2.9	(周) 2.9		
		粟崎町	道路沿線					(周) 3.1		
			道路沿線以外					(周) 7.0		
		粟崎	農用地以外で道路沿線	調			—	(中) 36.0		
		1～5丁目	農用地以外で道路沿線以外					(中) 21.0	(中)	62.0
			農用地					(純) 10.0		
		池田町1～4番丁		市			—	—		—
		池田町立丁								
		石黒町		／	20	2.10	(純) 3.8	(純) 2.7	(純)	2.7
		石引1～4丁目		市	路	路	—	—		—
		泉1～3丁目	道路沿線				(周) 1.9	(周) 1.9	(市)	比準
			道路沿線以外				(周) 2.9	(周) 2.9		
		泉が丘1～2丁目	道路沿線				(周) 1.9	(周) 1.9		
			道路沿線以外				(周) 2.9	(周) 2.9		
	い	泉野町 泉野1～6丁目	道路沿線				(周) 1.9	(周) 1.9		—
			道路沿線以外				(周) 2.9	(周) 2.9		
		泉野出町	道路沿線				(周) 1.9	(周) 1.9		
			道路沿線以外				(周) 3.5	(周) 3.5		
		泉本町1～7丁目	道路沿線				(周) 1.8	(周) 1.8		
			道路沿線以外				(周) 3.9	(周) 3.9		
		出雲町	道路沿線				(周) 2.4	(周) 2.4	(市)	比準
			道路沿線以外				(周) 5.8	(周) 5.8		
			道路沿線	調			(中) 29.0	(中) 46.0	(中)	39.0
			道路沿線以外				(中) 13.0	(中) 21.0		
		磯部町	道路沿線	市			(周) 2.3	(周) 2.3	(市)	比準
			道路沿線以外				(周) 5.5	(周) 5.5		
			農用地以外で道路沿線	調			(中) 25.0	(中) 43.0	(中)	42.0

署名 金沢

市町村名	適用地域名 音順	町名又は大字名	丁目又は字名	市調の別	借地権割合(%)	評価方式又は評価倍率等 宅地(倍)	田(倍)	畑(倍)	山林原野(倍)
金沢市	い	磯部町	農用地以外で道路沿線以外	調	路	路	(中) 14.0	(中) 23.0	(中) 42.0
			農用地				(純) 7.0	(純) 9.0	
		板ヶ谷町		／	20	2.10	(純) 3.8	(純) 4.5	(純) 2.7
		市瀬町				2.50			
		糸田町 糸田1～2丁目 糸田新町	道路沿線	市	路	路	(周) 2.0	(周) 2.0	(市)比準
			道路沿線以外				(周) 5.1	(周) 5.1	
		茨木町					—	—	—
		今町	道路沿線				(周) 2.3	(周) 2.3	(市)比準
			道路沿線以外				(周) 4.9	(周) 4.9	
			農用地以外で道路沿線	調	40	2.00	(中) 18.0	(中) 24.0	(中) 33.0
			農用地以外で道路沿線以外				(中) 11.0	(中) 19.0	(純) 8.0
			農用地				(純) 7.0	(純) 9.0	
		今泉町		／	20	2.50	(純) 12.0	(純) 14.0	(純) 2.7
		今昭町	農用地以外で道路沿線	調	路	路	(中) 18.0	(中) 33.0	—
			農用地以外で道路沿線以外				(中) 14.0	(中) 26.0	
			農用地				(純) 12.0	(純) 14.0	
		入江町 入江1～3丁目	道路沿線	市			(周) 2.5	(周) 2.5	
			道路沿線以外				(周) 5.3	(周) 5.3	
		岩出町	道路沿線				(周) 2.3	(周) 2.3	(市)比準
			道路沿線以外				(周) 4.0	(周) 4.0	
			農用地以外で道路沿線	調			(中) 11.0	(中) 19.0	(中) 12.0
			農用地以外で道路沿線以外				(純) 4.0	(純) 5.0	(純) 8.0
			農用地						
	う	上山町		／	20	2.10	(純) 3.8	(純) 4.5	(純) 2.7
		魚帰町							
		鶯町	道路沿線	市	路	路	(周) 1.9	(周) 1.9	—
			道路沿線以外				(周) 3.5	(周) 3.5	
			道路沿線	調			(中) 28.0	(中) 38.0	
			道路沿線以外				(中) 23.0	(中) 27.0	
		卯辰町	道路沿線	市			(周) 1.9	(周) 1.9	(市)比準

署名 金沢

市町村名	適用地域名 音順	町名又は大字名	丁目又は字名	市調の別	借地権割合(%)	評価方式又は評価倍率等 宅地(倍)	田(倍)	畑(倍)	山林原野(倍)
金沢市	う	卯辰町	道路沿線以外	市	路	路	(周) 3.5	(周) 3.5	(市)比準
			農用地以外で道路沿線	調			(中) 28.0	(中) 38.0	(中) 75.0
			農用地以外で道路沿線以外				(中) 25.0	(中) 32.0	(純) 8.0
			農用地				(純) 23.0	(純) 27.0	
		打尾町		／	20	2.10	(純) 3.8	(純) 4.5	(純) 2.7
		打木町	農用地以外で道路沿線	調	25	3.95	(中) 15.0	(中) 26.0	
			農用地以外で道路沿線以外				(中) 10.0	(中) 18.0	
			農用地				(純) 7.0	(純) 9.0	
		畝田町	道路沿線	市	路	路	(周) 2.3	(周) 2.3	—
			道路沿線以外				(周) 6.3	(周) 6.3	
			道路沿線	調			(中) 28.0	(中) 50.0	
			道路沿線以外				(中) 17.0	(中) 30.0	
		梅田町	道路沿線	市			(周) 2.3	(周) 2.3	(市)比準
			道路沿線以外				(周) 4.0	(周) 4.0	
			農用地以外で道路沿線	調			(中) 15.0	(中) 23.0	(中) 22.0
			農用地以外で道路沿線以外				(中) 11.0	(中) 19.0	(純) 8.0
			農用地				(純) 7.0	(純) 9.0	
		鱗町		市			—	—	—
	え	上平町		／	20	2.50	(純) 3.8	(純) 4.5	(純) 2.7
		榎尾町							
		枝町		市	路	路	—	—	—
		円光寺町 円光寺町 1～3丁目 円光寺本町	道路沿線				(周) 1.9	(周) 1.9	(市)比準
			道路沿線以外				(周) 5.0	(周) 5.0	
			道路沿線	調			(中) 40.0	(中) 59.0	
			道路沿線以外				(中) 23.0	(中) 30.0	
	お	小池町		／	20	2.50	(純) 3.8	(純) 4.5	(純) 2.7
		大浦町	農用地以外で道路沿線	調	路	路	(中) 25.0	(中) 43.0	—
			農用地以外で道路沿線以外				(中) 14.0	(中) 23.0	
			農用地				(純) 7.0	(純) 9.0	
		扇町		市			—	—	

署名　金沢

市町村名	適用地域名 音順	町名又は大字名	丁目又は字名	市調の別	借地権割合(%)	評価方式又は評価倍率等 宅地(倍)	田(倍)	畑(倍)	山原(倍)	林野(倍)
金沢市	お	大桑町	道路沿線	市	路	路	(周) 1.9	(周) 1.9	(市) 比準	
			道路沿線以外				(周) 7.1	(周) 7.1		
			農用地以外で道路沿線	調			(中) 42.0	(中) 85.0	(中) 60.0	
			農用地以外で道路沿線以外				(中) 20.0	(中) 38.0	(純) 8.0	
			農用地				(純) 19.0	(純) 23.0		
		大桑新町	道路沿線		40	2.60	(周) 1.9	(周) 1.9	(市) 比準	
			道路沿線以外				(周) 5.0	(周) 5.0		
		大手町		市			—	—	—	
		大友町	道路沿線				(周) 2.3	(周) 2.3	—	
			道路沿線以外				(周) 6.0	(周) 6.0		
			道路沿線	調			(中) 24.0	(中) 39.0		
			道路沿線以外				(中) 13.0	(中) 21.0		
		大額町	区画整理地				(周) 比準	(周) 比準		
			道路沿線	市			(周) 2.5	(周) 2.5	(市) 比準	
			道路沿線以外				(周) 4.7	(周) 4.7		
			道路沿線	調			(中) 31.0	(中) 51.0	(中) 54.0	
			道路沿線以外				(中) 18.0	(中) 33.0	(純) 8.0	
		大野町1～7丁目	道路沿線	市				(周) 2.7	(市) 比準	
			道路沿線以外					(周) 4.2		
			農用地以外で道路沿線	調			—	(中) 36.0	(中) 63.0	
			農用地以外で道路沿線以外					(中) 21.0	(純) 8.0	
			農用地					(純) 4.5		
		大場町	道路沿線	市			(周) 2.3	(周) 2.3	—	
			道路沿線以外				(周) 4.0	(周) 4.0		
			農用地以外で道路沿線	調			(中) 15.0	(中) 23.0		
			農用地以外で道路沿線以外				(中) 11.0	(中) 19.0		
			農用地				(純) 4.0	(純) 5.0		
		大樋町		市			—	—	(市) 比準	
		大平沢町		/	20	2.60	(純) 3.8	(純) 4.5	(純) 2.7	
		沖町	道路沿線	市	路	路	(周) 2.3	(周) 2.3	—	

署名　金沢

市町村名	適用地域名 音順	町名又は大字名	丁目又は字名	市調の別	借地権割合(%)	評価方式又は評価倍率等 宅地(倍)	田(倍)	畑(倍)	山原(倍)	林野(倍)
金沢市	お	沖町	道路沿線以外	市	路	路	(周) 5.5	(周) 5.5		
			農用地以外で道路沿線	調			(中) 14.0	(中) 23.0		—
			農用地以外で道路沿線以外				(中) 11.0	(中) 18.0		
			農用地				(純) 7.0	(純) 9.0		
		奥新保町		/	20	2.10	(純) 3.8	(純) 4.5	(純) 2.7	
		大河端町	道路沿線	市	路	路	(周) 2.3	(周) 2.3	(市) 比準	
			道路沿線以外				(周) 5.5	(周) 5.5		
			農用地以外で道路沿線	調			(中) 27.0	(中) 49.0		
			農用地以外で道路沿線以外				(中) 15.0	(中) 29.0	(中) 45.0	
			農用地				(純) 13.0	(純) 15.0		
		押野1～3丁目	道路沿線	市			(周) 2.3	(周) 2.3		—
			道路沿線以外				(周) 6.2	(周) 6.2		
		鴛原町		/	20	2.60	(純) 3.8	(純) 4.5	(純) 2.7	
		乙丸町	道路沿線	市	路	路	(周) 2.3	(周) 2.3		—
			道路沿線以外				(周) 3.9	(周) 3.9		
		小原町		/	20	2.10	(純) 3.8	(純) 4.5	(純) 2.7	
		大菱池町								
		尾山町		市	路	路	—	—		—
		折谷町		/	20	2.10	(純) 3.8	(純) 4.5	(純) 2.7	
		尾張町1～2丁目		市	路	路	—	—		—
	か	加賀朝日町		/	20	2.50	(純) 3.8	(純) 4.5	(純) 2.7	
		蚊爪町	道路沿線	市	路	路	(周) 2.3	(周) 2.3		
			道路沿線以外				(周) 5.5	(周) 5.5		
			農用地以外で道路沿線	調			(中) 23.0	(中) 43.0		—
			農用地以外で道路沿線以外				(中) 14.0	(中) 27.0		
			農用地				(純) 12.0	(純) 15.0		
		角間町	農用地以外		20	2.10	(中) 22.0	(中) 37.0	(純) 2.7	
			農用地				(純) 3.8	(純) 4.5		
		笠市町					—	—		—
		笠舞1～3丁目		市	路	路			(市) 比準	

署名　金沢

市町村名	音順	適用地域名 町名又は大字名	丁目又は字名	市調の別	借地権割合(%)	評価方式又は評価倍率等 宅地(倍)	田(倍)	畑(倍)	山原 林野(倍)
金沢市	か	笠舞町(ナの部を除く) 笠舞本町1～2丁目	道路沿線	市	路	路	(周) 2.0	(周) 2.0	(市)比準
			道路沿線以外				(周) 2.9	(周) 2.9	
		笠舞町ナの部	道路沿線				(周) 2.2	(周) 2.2	
			道路沿線以外				(周) 4.2	(周) 4.2	
		桜見町		／	20	2.60	(純) 3.8	(純) 4.5	(純) 2.7
		春日町		市			—	—	(市)比準
		片町1～2丁目							—
		堅田町	道路沿線				(周) 2.3	(周) 2.3	(市)比準
			道路沿線以外				(周) 4.6	(周) 4.6	
			農用地以外で道路沿線	調			(中) 11.0	(中) 19.0	(純) 2.7
			農用地以外で道路沿線以外						
			農用地				(純) 4.0	(純) 5.0	
		桂町	道路沿線	市			(周) 2.3	(周) 2.3	
			道路沿線以外				(周) 6.3	(周) 6.3	
			道路沿線	調			(中) 31.0	(中) 50.0	
			道路沿線以外				(中) 17.0	(中) 30.0	
		金市町	道路沿線	市			(周) 2.3	(周) 2.3	—
			道路沿線以外				(周) 5.3	(周) 5.3	
			農用地以外で国道8号線沿線	調			(中) 63.0	(中) 119.0	
			農用地以外で国道8号線沿線以外の道路沿線				(中) 21.0	(中) 35.0	
			農用地以外で道路沿線以外				(中) 14.0	(中) 26.0	
			農用地				(純) 12.0	(純) 14.0	
		金石北1～4丁目 金石西1～4丁目 金石東1～3丁目 金石本町	道路沿線	市			(周) 2.3	(周) 2.3	(市)比準
			道路沿線以外				(周) 7.8	(周) 7.8	
		金川町		／	20	2.00	(純) 3.8	(純) 4.5	(純) 2.7
		上荒屋1～6丁目	道路沿線	市	路	路	(周) 3.8	(周) 3.8	—
			道路沿線以外				(周) 6.2	(周) 6.2	

署名　金沢

市町村名	音順	適用地域名 町名又は大字名	丁目又は字名	市調の別	借地権割合(%)	評価方式又は評価倍率等 宅地(倍)	田(倍)	畑(倍)	山原 林野(倍)
金沢市	か	上荒屋1～6丁目	道路沿線	調	路	路	(中) 28.0	(中) 51.0	
			道路沿線以外				(中) 15.0	(中) 25.0	
		上有松町	道路沿線	市			(周) 1.9	(周) 1.9	
			道路沿線以外				(周) 4.3	(周) 4.3	
		上近江町							—
		上柿木畠							
		上中町		／	25	2.10	(純) 3.8	(純) 4.5	(純) 2.7
		神野町	道路沿線	市			(周) 3.4	(周) 3.4	
			道路沿線以外				(周) 7.7	(周) 7.7	
		上安原町	道路沿線				(周) 3.4	(周) 3.4	—
			道路沿線以外				(周) 7.1	(周) 7.1	
			農用地以外で道路沿線	調			(中) 15.0	(中) 26.0	
			農用地以外で道路沿線以外				(中) 11.0	(中) 18.0	
			農用地				(純) 7.0	(純) 9.0	
		神谷内町	国道159号線沿線	市			(周) 1.9	(周) 1.9	
			上記以外の道路沿線				(周) 2.3	(周) 2.3	(市)比準
			道路沿線以外				(周) 5.6	(周) 5.6	
			道路沿線	調			(中) 23.0	(中) 36.0	(中) 52.0
			道路沿線以外				(中) 14.0	(中) 25.0	(純) 8.0
		上涌波町		／	20	2.50	(純) 3.8	(純) 4.5	(純) 2.7
		川岸町		市			—	—	
		河原市町	農用地以外で道路沿線	調			(中) 11.0	(中) 19.0	
			農用地以外で道路沿線以外				(純) 4.0	(純) 5.0	
			農用地						
		神田町神田1～2丁目	道路沿線	市			(周) 1.9	(周) 1.9	—
			道路沿線以外				(周) 2.9	(周) 2.9	
			道路沿線				(周) 2.3	(周) 2.3	
			道路沿線以外				(周) 6.3	(周) 6.3	
		観音堂町	農用地以外で道路沿線	調			(中) 28.0	(中) 50.0	
			農用地以外で道路沿線以外				(中) 17.0	(中) 30.0	

署名　金沢

市町村名	適用地域名 音順	町名又は大字名	丁目又は字名	市調の別	借地権割合(%)	評価方式又は評価倍率等 宅地(倍)	田(倍)	畑(倍)	山原	林野(倍)
金沢市	か	観音堂町	農用地	調	路	路	(純) 12.0	(純) 14.0	—	
		上原町		／	20	2.10	(純) 3.8	(純) 4.5	(純) 2.7	
		観法寺町	道路沿線	市	路	路	(周) 2.3	(周) 2.3	(市)比準	
			道路沿線以外				(周) 4.0	(周) 4.0		
			道路沿線	調			(中) 11.0	(中) 19.0	(中) 12.0	
			道路沿線以外				(中) 4.0	(中) 5.0	(純) 8.0	
	き	菊川1～2丁目		市			—	—	—	
		菊水町		／	20	2.10	(純) 3.8	(純) 4.5	(純) 2.7	
		木越町	農用地以外で道路沿線	調	40	2.00	(中) 25.0	(中) 43.0		
			農用地以外で道路沿線以外				(中) 14.0	(中) 23.0		
			農用地				(純) 7.0	(純) 9.0		
		岸川町	農用地以外で道路沿線				(中) 11.0	(中) 19.0		
			農用地以外で道路沿線以外				(純) 4.0	(純) 5.0	—	
			農用地							
		北町	道路沿線	市	路	路	(周) 2.4	(周) 2.4		
			道路沿線以外				(周) 6.1	(周) 6.1		
			道路沿線	調			(中) 29.0	(中) 46.0		
			道路沿線以外				(中) 17.0	(中) 28.0		
		北方町		／	20	2.50	(純) 3.8	(純) 4.5	(純) 2.7	
		北千石町								
		北塚町	道路沿線（国道8号線を除く）	調	路	路	(中) 23.0	(中) 35.0		
			上記以外				(中) 14.0	(中) 23.0	—	
		北寺町	農用地以外で道路沿線							
			農用地以外で道路沿線以外				(中) 11.0	(中) 18.0		
			農用地				(純) 7.0	(純) 9.0		
		北袋町		／	20	2.10	(純) 3.8	(純) 4.5	(純) 2.7	
		北間町	道路沿線	市	路	路	(周) 2.3	(周) 2.3		
			道路沿線以外				(周) 5.5	(周) 5.5		
			農用地以外で道路沿線	調			(中) 27.0	(中) 49.0	—	
			農用地以外で道路沿線以外				(中) 15.0	(中) 29.0		

署名　金沢

市町村名	適用地域名 音順	町名又は大字名	丁目又は字名	市調の別	借地権割合(%)	評価方式又は評価倍率等 宅地(倍)	田(倍)	畑(倍)	山原	林野(倍)
金沢市	き	北間町	農用地	調	路	路	(純) 13.0	(純) 15.0		—
		北森本町	道路沿線	市			(周) 2.3	(周) 2.3	(市)比準	
			道路沿線以外				(周) 4.0	(周) 4.0		
			農用地以外で道路沿線	調			(中) 15.0	(中) 23.0	(中) 22.0	
			農用地以外で道路沿線以外				(中) 11.0	(中) 19.0	(純) 8.0	
			農用地				(純) 7.0	(純) 9.0		
		北安江町	駅西土地区画整理地区	市			(周)比準	(周)比準		
			上記以外の道路沿線				(周) 1.9	(周) 1.9		
			上記以外				(周) 2.9	(周) 2.9		
		京町	道路沿線				(周) 1.9	(周) 1.9		—
			道路沿線以外				(周) 2.9	(周) 2.9		
			農用地以外で道路沿線	調			(中) 28.0	(中) 38.0		
			農用地以外で道路沿線以外				(中) 25.0	(中) 32.0		
			農用地				(純) 23.0	(純) 27.0		
		清川町		市			—	—	(市)比準	
		清瀬町		／	20	2.15	(純) 3.8	(純) 4.5	(純) 2.7	
		桐山町				2.50				
		国見町				2.60				
		窪町 窪1～7丁目	道路沿線	市	路	路	(周) 1.9	(周) 1.9	(市)比準	
			道路沿線以外				(周) 6.0	(周) 6.0		
			農用地以外で道路沿線	調			(中) 40.0	(中) 59.0	(中) 69.0	
			農用地以外で道路沿線以外				(中) 23.0	(中) 30.0	(純) 8.0	
			農用地				(純) 14.0	(純) 17.0		
	く	熊走町		／	20	2.60	(純) 3.8	(純) 4.5	(純) 2.7	
		倉ヶ嶽				2.15				
		倉谷町			20	2.60	(純) 3.8	(純) 4.5	(純) 2.7	
		車町			30	2.50				
		黒田町1～2丁目	道路沿線	市	路	路	(周) 1.9	(周) 1.9		—
			道路沿線以外				(周) 5.1	(周) 5.1		
	け	見定町		／	20	2.60	(純) 3.8	(純) 4.5	(純) 2.7	

署名 金沢

市町村名	適用地域名 音順	町名又は大字名	丁目又は字名	市調の別	借地権割合(%)	評価方式又は評価倍率等 宅地(倍)	田(倍)	畑(倍)	山原	林野(倍)
金沢市	け	兼六町		市	路	路	—	—		—
		兼六元町								
		香林坊1～2丁目								
		小金町								
		古郷町			20	2.10	(純) 3.8	(純) 4.5	(純)	2.7
	こ	御供田町	道路沿線	市			(周) 2.3	(周) 2.3		—
			道路沿線以外				(周) 5.6	(周) 5.6		
			道路沿線	調			(中) 24.0	(中) 39.0		
			道路沿線以外				(中) 13.0	(中) 21.0		
		御所町	道路沿線	市			(周) 2.3	(周) 2.3	(市)	比準
			道路沿線以外				(周) 7.1	(周) 7.1		
			道路沿線	調			(中) 18.0	(中) 33.0	(中)	42.0
			道路沿線以外				(中) 14.0	(中) 25.0	(純)	8.0
		小坂町	国道159号線沿線	市	路	路	(周) 1.9	(周) 1.9	(市)	比準
			上記以外の道路沿線				(周) 2.3	(周) 2.3		
			道路沿線以外				(周) 4.9	(周) 4.9		
			道路沿線	調			(中) 19.0	(中) 35.0	(中)	42.0
			道路沿線以外				(中) 14.0	(中) 22.0	(純)	8.0
		小将町		市			—	—		—
		小立野1～5丁目	道路沿線				(周) 2.1	(周) 2.1	(市)	比準
			道路沿線以外				(周) 2.9	(周) 2.9		
		琴町		調	20	2.50	(純) 3.8	(純) 4.5	(純)	2.7
		琴坂町								
		小野町								
		此花町		市	路	路	—	—		—
		小橋町								
		小菱池町			20	2.10	(純) 3.8	(純) 4.5	(純)	2.7
		古府町	道路沿線	市	路	路	(周) 3.4	(周) 3.4		—
			道路沿線以外				(周) 7.1	(周) 7.1		

署名 金沢

市町村名	適用地域名 音順	町名又は大字名	丁目又は字名	市調の別	借地権割合(%)	評価方式又は評価倍率等 宅地(倍)	田(倍)	畑(倍)	山原	林野(倍)
金沢市	こ	古府町	国道8号線沿線	調	路	路	(中) 124.0	(中) 179.0		—
			上記以外で道路沿線				(中) 30.0	(中) 45.0		
			道路沿線以外				(中) 14.0	(中) 23.0		
		小二又町			20	2.15	(純) 3.8	(純) 4.5	(純)	8.0
		駒帰町				2.60			(純)	2.7
		小嶺町				2.50				
		子来町	道路沿線	市	路	路	(周) 1.9	(周) 1.9	(市)	比準
			道路沿線以外				(周) 3.5	(周) 3.5		
			道路沿線	調			(中) 28.0	(中) 38.0	(中)	69.0
			道路沿線以外				(中) 23.0	(中) 27.0		
		五郎島町	道路沿線	市				(周) 3.1	(市)	比準
			道路沿線以外					(周) 5.5		
			農用地以外で道路沿線	調			—	(中) 36.0	(中)	63.0
			農用地以外で道路沿線以外					(中) 21.0		
			農用地					(純) 9.0		
	さ	才田町	農用地以外で道路沿線	調	25	2.00	(中) 11.0	(中) 19.0	(純)	2.7
			農用地以外で道路沿線以外				(純) 4.0	(純) 5.0		
			農用地							
		西念町	駅西土地区画整理地区	市	路	路	(周) 比準	(周) 比準		
			上記以外の道路沿線				(周) 2.4	(周) 2.4	(市)	比準
			上記以外				(周) 4.0	(周) 4.0		
			道路沿線	調			(中) 29.0	(中) 46.0	(中)	51.0
			道路沿線以外				(中) 17.0	(中) 8.0		
		材木町		市			—	—		—
		幸町								
		佐奇森町	道路沿線				(周) 3.4	(周) 3.4	(市)	比準
			道路沿線以外				(周) 7.1	(周) 7.1		
			農用地以外で道路沿線	調			(中) 15.0	(中) 25.0	(中)	42.0
			農用地以外で道路沿線以外				(中) 14.0	(中) 23.0		
			農用地				(純) 9.0	(純) 11.0		

署名　金沢

市町村名	音順	適用地域名 町名又は大字名	丁目又は字名	市調の別	借地権割合(%)	評価方式又は評価倍率等 宅地(倍)	田(倍)	畑(倍)	山原	林野(倍)
金沢市	さ	桜町	道路沿線	市			(周) 1.9	(周) 1.9		−
			道路沿線以外				(周) 4.3	(周) 4.3		
		桜田町	国道8号線沿線	調			(中) 100.0	(中) 164.0		
			国道8号線沿線以外の道路沿線				(中) 19.0	(中) 34.0	(純)	2.7
			道路沿線以外				(中) 13.0	(中) 21.0		
		里見町		市	路	路	−	−		−
		醒ヶ井町								
		三社町								
		三十刈町	道路沿線				(周) 2.5	(周) 2.5	(市)比	準
			道路沿線以外				(周) 5.6	(周) 5.6		
			道路沿線	調			(中) 24.0	(中) 49.0	(中)	42.0
			道路沿線以外				(中) 14.0	(中) 29.0	(純)	8.0
		山王町1～2丁目	道路沿線	市			(周) 2.3	(周) 2.3		−
			道路沿線以外				(周) 5.3	(周) 5.3		
	し	四王寺町		/	20	2.50	(純) 3.8	(純) 4.5	(純)	2.7
		四十万町しじま台1～2丁目	道路沿線	市	路	路	(周) 2.5	(周) 2.5	(市)比	準
			道路沿線以外				(周) 6.0	(周) 6.0		
			道路沿線	調			(中) 24.0	(中) 49.0	(中)	42.0
			道路沿線以外				(中) 14.0	(中) 29.0	(純)	8.0
		地代町		/	20	2.50	(純) 3.8	(純) 4.5	(純)	2.7
		寺中町	道路沿線	市	路	路	(周) 2.3	(周) 2.3		−
			道路沿線以外				(周) 6.8	(周) 6.8		
			道路沿線	調			(中) 28.0	(中) 50.0		
			道路沿線以外				(中) 17.0	(中) 30.0		
		芝原町		/		2.10	(純) 3.8	(純) 4.5		
		四坊町	農用地以外で道路沿線	調	20	2.50	(中) 11.0	(中) 19.0		
			農用地以外で道路沿線以外						(純)	2.7
			農用地				(純) 4.0	(純) 5.0		
		四坊高坂町		/						
		島田町		市	路	路	−	−		−

署名　金沢

市町村名	音順	適用地域名 町名又は大字名	丁目又は字名	市調の別	借地権割合(%)	評価方式又は評価倍率等 宅地(倍)	田(倍)	畑(倍)	山原	林野(倍)
金沢市	し	清水町		/	20	2.10	(純) 3.8	(純) 4.5	(純)	2.7
		清水谷町				2.50				
		示野町	道路沿線	市	路	路	(周) 2.4	(周) 2.4		−
			道路沿線以外				(周) 6.2	(周) 6.2		
			国道8号線沿線	調			(中) 100.0	(中) 171.0		
			国道8号線沿線以外の道路沿線				(中) 19.0	(中) 34.0		
			道路沿線以外				(中) 13.0	(中) 21.0		
		示野中町	国道8号線沿線				(中) 100.0	(中) 164.0		
			国道8号線沿線以外の道路沿線				(中) 19.0	(中) 34.0		
			道路沿線以外				(中) 13.0	(中) 21.0		
		下近江町		市			−	−		
		下鷲原町		/	20	2.60	(純) 3.8	(純) 4.5	(純)	2.7
		下柿木畠		市	路	路	−	−		−
		下谷町		/	20	2.10	(純) 3.8	(純) 4.5	(純)	2.7
		下提町		市	路	路	−	−		−
		下本多町5～6丁目								
		下松原町								
		下安原町	農用地以外で道路沿線	調			(中) 15.0	(中) 26.0		
			農用地以外で道路沿線以外				(中) 10.0	(中) 18.0	(純)	2.7
			農用地				(純) 7.0	(純) 9.0		
		下涌波町		/	20	2.50	(純) 3.8	(純) 4.5		
		十一屋町		市	路	路	−	−	(市)比	準
		十三間町								−
		十三間町中丁								
		十間町								
		昌永町								
		城南1～2丁目	道路沿線				(周) 2.5	(周) 2.5	(市)比	準
			道路沿線以外				(周) 3.5	(周) 3.5		
		正部町		/	20	2.50	(純) 3.8	(純) 4.5	(純)	2.7
		城力町				2.60				

署名　金沢

市町村名	適用地域名 音順	町名又は大字名	丁目又は字名	市調の別	借地権割合(%)	評価方式又は評価倍率等 宅地(倍)	田(倍)	畑(倍)	山林原野(倍)
金沢市	し	昭和町		市	路	路	—	—	—
		白菊町							
		白見町		／	20	2.10	(純) 3.8	(純) 4.5	
		新神田1～5丁目	道路沿線	市	路	路	(周) 1.9	(周) 1.9	(市)比準
			道路沿線以外				(周) 5.1	(周) 5.1	
		神宮寺町 神宮寺1～3丁目	道路沿線				(周) 1.9	(周) 1.9	
			道路沿線以外				(周) 2.9	(周) 2.9	—
		新堅町三丁目					—	—	
		新保町		／	20	2.10	(純) 3.8	(純) 4.5	(純) 2.7
		新保本1～3丁目	道路沿線	市	路	路	(周) 2.3	(周) 2.3	—
			道路沿線以外				(周) 6.9	(周) 6.9	
		進和町	道路沿線				(周) 1.9	(周) 1.9	
			道路沿線以外				(周) 5.1	(周) 5.1	
	す	末町	道路沿線	／	40	3.30	(中) 38.0	(中) 79.0	(中) 69.0
			道路沿線以外				(中) 23.0	(中) 47.0	(純) 8.0
			農用地				(純) 14.0	(純) 24.0	
		末広町	道路沿線	調	路	路	(中) 28.0	(中) 38.0	(中) 69.0
			道路沿線以外				(中) 23.0	(中) 27.0	
		菅池町		／	20	2.60	(純) 3.8	(純) 4.5	(純) 2.7
		杉浦町		市	路	路	—	—	—
		須崎町	道路沿線				(周) 2.3	(周) 2.3	
			道路沿線以外				(周) 5.5	(周) 5.5	
			農用地以外で道路沿線				(中) 27.0	(中) 49.0	
			農用地以外で道路沿線以外	調			(中) 15.0	(中) 29.0	
			農用地				(純) 13.0	(純) 15.0	
		折違町		市			—	—	
		鈴見町 鈴見台1～5丁目	道路沿線				(周) 2.1	(周) 2.1	(市)比準
			道路沿線以外				(周) 6.5	(周) 6.5	
			農用地以外で道路沿線	調			(中) 44.0	(中) 65.0	(中) 78.0
			農用地以外で道路沿線以外				(中) 26.0	(中) 39.0	(純) 8.0

署名　金沢

市町村名	適用地域名 音順	町名又は大字名	丁目又は字名	市調の別	借地権割合(%)	評価方式又は評価倍率等 宅地(倍)	田(倍)	畑(倍)	山林原野(倍)
金沢市	す	鈴見町 鈴見台1～5	農用地	調	路	路			
		砂子坂町		／	20	2.10	(純) 3.8	(純) 4.5	(純) 2.7
		住吉町							
	せ	千木町	道路沿線	市	路	路	(周) 2.3	(周) 2.3	(市)比準
			道路沿線以外				(周) 5.4	(周) 5.4	
			農用地以外で国道8号線沿線	調			(中) 63.0	(中) 119.0	(中) 42.0
			農用地以外で道路沿線				(中) 29.0	(中) 47.0	
			農用地以外で道路沿線以外				(中) 14.0	(中) 26.0	
			農用地				(純) 12.0	(純) 14.0	
		瀬領町		／	20	2.60	(純) 3.8	(純) 4.5	(純) 2.7
		専光寺町	道路沿線	市	路	路	(周) 3.4	(周) 3.4	(市)比準
			道路沿線以外				(周) 7.1	(周) 7.1	
			農用地以外で道路沿線	調			(中) 15.0	(中) 25.0	(中) 42.0
			農用地以外で道路沿線以外				(中) 14.0	(中) 23.0	(中) 42.0
			農用地				(純) 9.0	(純) 11.0	
		千田町	農用地以外で道路沿線				(中) 18.0	(中) 33.0	—
			農用地以外で道路沿線以外				(中) 14.0	(中) 26.0	
			農用地				(純) 12.0	(純) 14.0	
		千日町		市			—	—	
		千杉町		／	20	2.50	(純) 3.8	(純) 4.5	(純) 2.7
	た	田井町	道路沿線	市	路	路	(周) 1.9	(周) 1.9	(市)比準
			道路沿線以外				(周) 2.9	(周) 2.9	
		大工町					—	—	—
		平町		／	20	2.60	(純) 3.8	(純) 4.5	(純) 2.7
		平等本町				2.10			
		大和町		市	路	路	—	—	—
		高池町		／	20	2.10	(純) 3.8	(純) 4.5	(純) 2.7
		高尾町 高尾1～2丁目	道路沿線	市	路	路	(周) 1.9	(周) 1.9	(市)比準
			道路沿線以外				(周) 6.0	(周) 6.0	
		高尾新町	農用地以外で道路沿線				(中) 40.0	(中) 59.0	(中) 69.0

署名　金沢

市町村名	音順	適用地域名 町名又は大字名	丁目又は字名	市調の別	借地権割合(%)	評価方式又は評価倍率等 宅地(倍)	田(倍)	畑(倍)	山原	林野(倍)
金沢市	た	高尾町 高尾1～2丁目 高尾新町	農用地以外で道路沿線以外	調	路	路	(中) 23.0	(中) 30.0	(純) 8.0	
			農用地				(純) 14.0	(純) 17.0		
		高岡町		市			—	—	—	
		高坂町		／	20	2.50	(純) 3.8	(純) 4.5	(純) 2.7	
		高畠1～3丁目	道路沿線	市			(周) 2.3	(周) 2.3	—	
			道路沿線以外				(周) 4.5	(周) 4.5		
		田上町 田上新町	道路沿線				(周) 2.1	(周) 2.1	(市) 比準	
			道路沿線以外				(周) 5.9	(周) 5.9		
			農用地以外で道路沿線	調			(中) 53.0	(中) 53.0	(中) 64.0	
			農用地以外で道路沿線以外				(中) 32.0	(中) 32.0	(純) 8.0	
			農用地				(純) 9.0	(純) 11.0		
		田上本町	道路沿線	市			(周) 2.1	(周) 2.1	(市) 比準	
			道路沿線以外				(周) 5.0	(周) 5.0		
			農用地以外で道路沿線	調			(中) 26.0	(中) 41.0	(中) 45.0	
			農用地以外で道路沿線以外				(中) 15.0	(中) 25.0	(純) 8.0	
			農用地				(純) 7.0	(純) 9.0		
		高柳町	道路沿線	市			(周) 2.3	(周) 2.3		
			道路沿線以外				(周) 5.3	(周) 5.3		
			農用地以外で道路沿線	調			(中) 24.0	(中) 41.0		
			農用地以外で道路沿線以外				(中) 14.0	(中) 26.0		
			農用地				(純) 12.0	(純) 14.0		
		宝町		市			—	—		
		滝下町		／	20	2.50	(純) 3.8	(純) 4.5	(純) 2.7	
		竹又町								
		忠縄町	農用地以外で道路沿線	調	25	2.00	(中) 11.0	(中) 19.0	—	
			農用地以外で道路沿線以外				(純) 4.0	(純) 5.0		
			農用地							
		館山町	農用地以外で道路沿線			4.75	(中) 28.0	(中) 56.0	(中) 42.0	
			農用地以外で道路沿線以外				(中) 14.0	(中) 23.0	(純) 8.0	
			農用地				(純) 14.0	(純) 23.0		

署名　金沢

市町村名	音順	適用地域名 町名又は大字名	丁目又は字名	市調の別	借地権割合(%)	評価方式又は評価倍率等 宅地(倍)	田(倍)	畑(倍)	山原	林野(倍)
金沢市	た	辰己町	道路沿線	／	25	2.60	(純) 12.0	(純) 20.0	(純) 2.7	
			道路沿線以外				(純) 3.8	(純) 4.5		
		堅町		市			—	—		
		田中町	農用地以外で国道8号線沿線	調	路	路	(中) 63.0	(中) 119.0		
			農用地以外で道路沿線				(中) 24.0	(中) 41.0	—	
			農用地以外で道路沿線以外				(中) 14.0	(中) 26.0		
			農用地				(純) 12.0	(純) 14.0		
		田島町		／	20	2.10	(純) 3.8	(純) 4.5	(純) 2.7	
		玉井町		市	路	路	—	—	—	
		玉川町								
		玉鉾町 玉鉾1～5丁目	道路沿線				(周) 2.1	(周) 2.1		
			道路沿線以外				(周) 4.5	(周) 4.5		
		俵町		／	20	2.10	(純) 3.8	(純) 4.5	(純) 2.7	
		俵原町				2.50				
	ち	近岡町	道路沿線	市	路	路	(周) 2.3	(周) 2.3	—	
			道路沿線以外				(周) 6.5	(周) 6.5		
		茅原町		／	20	2.10	(純) 3.8	(純) 4.5	(純) 2.7	
		中央通町		市	路	路	—	—	—	
		銚子町	農用地以外で道路沿線	調	25	2.10	(中) 15.0	(中) 28.0	(中) 30.0	
			農用地以外で道路沿線以外				(中) 10.0	(中) 18.0	(純) 8.0	
			農用地				(純) 3.8	(純) 4.5		
	つ	塚崎町	道路沿線	市	路	路	(周) 2.3	(周) 2.3	(市) 比準	
			道路沿線以外				(周) 4.4	(周) 4.4		
			道路沿線	調			(中) 19.0	(中) 29.0	(中) 33.0	
			道路沿線以外				(中) 11.0	(中) 19.0	(純) 8.0	
		月浦町	道路沿線	市			(周) 2.3	(周) 2.3	(市) 比準	
			道路沿線以外				(周) 4.0	(周) 4.0		
			農用地以外で道路沿線	調			(中) 11.0	(中) 19.0	(中) 12.0	
			農用地以外で道路沿線以外				(純) 4.0	(純) 5.0	(純) 8.0	
			農用地							

署名　金沢

市町村名	適用地域名 音順	町名又は大字名	丁目又は字名	市調の別	借地権割合(%)	評価方式又は評価倍率等 宅地(倍)	田(倍)	畑(倍)	山原 林野(倍)
金沢市	つ	月影町	道路沿線	市	25	2.00	(周) 2.3	(周) 2.3	(市)比準
			道路沿線以外				(周) 4.0	(周) 4.0	
			農用地以外で道路沿線	調			(中) 11.0	(中) 19.0	(中) 12.0
			農用地以外で道路沿線以外				(純) 4.0	(純) 5.0	(純) 8.0
			農用地						
		土子原町		／	20	2.50	(純) 3.8	(純) 4.5	(純) 2.7
		土清水町	道路沿線	調	路	路	(中) 42.0	(中) 85.0	(中) 60.0
			道路沿線以外				(中) 20.0	(中) 38.0	(純) 8.0
		つつじが丘	道路沿線	市			(周) 1.9	(周) 1.9	(市)比準
			道路沿線以外				(周) 5.0	(周) 5.0	
		鞍筒町		／		2.50	(純) 3.8	(純) 4.5	(純) 2.7
		坪野町	農用地以外で道路沿線	調	20	2.15	(中) 28.0	(中) 56.0	
			農用地以外で道路沿線以外				(中) 14.0	(中) 28.0	
			農用地				(純) 19.0	(純) 23.0	
		釣部町		／			(純) 3.8	(純) 4.5	(純) 8.0
	て	寺町1～5丁目		／			—	—	(市)比準
		寺地町	道路沿線	市	路	路	(周) 比準	(周) 比準	
			道路沿線以外						—
		寺津町		／	20	2.60	(純) 3.8	(純) 4.5	
		出羽町					—	—	
		天神町1～2丁目	道路沿線	市	路	路	(周) 1.9	(周) 1.9	(市)比準
			道路沿線以外				(周) 2.5	(周) 2.5	
		仏燈寺町		／	20	2.15	(純) 3.8	(純) 4.5	(純) 8.0
	と	問屋町1～2丁目		市	路	路	—	—	
		堂町		／	20	2.10	(純) 3.8	(純) 4.5	—
		東力町 東力1～4丁目	道路沿線	市	路	路	(周) 1.9	(周) 1.9	
			道路沿線以外				(周) 4.5	(周) 4.5	
		藤六町		／	20	2.10	(純) 3.8	(純) 4.5	(純) 2.7
		富樫町	道路沿線	市	路	路	(周) 2.0	(周) 2.0	—
			道路沿線以外				(周) 5.0	(周) 5.0	

署名　金沢

市町村名	適用地域名 音順	町名又は大字名	丁目又は字名	市調の別	借地権割合(%)	評価方式又は評価倍率等 宅地(倍)	田(倍)	畑(倍)	山原 林野(倍)
金沢市	と	利屋町	農用地以外で道路沿線	調	40	2.00	(中) 11.0	(中) 19.0	(純) 2.7
			農用地以外で道路沿線以外				(純) 4.0	(純) 5.0	
			農用地						
		常盤町	道路沿線	市	路	路	(周) 1.9	(周) 1.9	(市)比準
			道路沿線以外				(周) 3.5	(周) 3.5	
			道路沿線	調			(中) 28.0	(中) 38.0	(中) 69.0
			道路沿線以外				(中) 23.0	(中) 27.0	
		戸水町	道路沿線	市			(周) 2.3	(周) 2.3	(市)比準
			道路沿線以外				(周) 5.7	(周) 5.7	
			道路沿線	調			(中) 24.0	(中) 39.0	(中) 39.0
			道路沿線以外				(中) 13.0	(中) 21.0	
		栃尾町		／	20	2.10	(純) 3.8	(純) 4.5	(純) 2.7
		戸室新保							
		戸室新所							
		豊穂町	道路沿線	市	路	路	(周) 3.4	(周) 3.4	(市)比準
			道路沿線以外				(周) 7.1	(周) 7.1	
			農用地以外で道路沿線	調			(中) 15.0	(中) 26.0	(中) 30.0
			農用地以外で道路沿線以外				(中) 10.0	(中) 18.0	
			農用地				(純) 7.0	(純) 9.0	
	な	直江町	道路沿線	市	路	路	(周) 2.3	(周) 2.3	—
			道路沿線以外				(周) 6.0	(周) 6.0	
			農用地以外で道路沿線	調			(中) 24.0	(中) 39.0	
			農用地以外で道路沿線以外				(中) 13.0	(中) 21.0	
			農用地				(純) 11.0	(純) 13.0	
		直江野町		／	20	2.50	(純) 3.8	(純) 4.5	(純) 2.7
		長町1～3丁目		市	路	路	—	—	—
		中尾町		／	20	2.50	(純) 3.8	(純) 4.5	(純) 2.7
		中川除町					—	—	—
		長坂町 長坂1～2丁目	道路沿線	市	路	路	(周) 1.9	(周) 1.9	(市)比準
		長坂台	道路沿線以外				(周) 3.5	(周) 3.5	

署名　金沢

市町村名	適用地域名 音順	町名又は大字名	丁目又は字名	市調の別	借地権割合(%)	評価方式又は評価倍率等 宅地(倍)	田(倍)	畑(倍)	山原(倍)	林野(倍)
金沢市	な	長坂町	農用地以外で道路沿線	調	路	路	(中) 28.0	(中) 38.0	(中) 75.0	
		長坂1～2丁目	農用地以外で道路沿線以外				(中) 25.0	(中) 32.0	(純) 8.0	
		長坂台	農用地				(純) 23.0	(純) 27.0		
		長田町					—	—		—
		長田1～2丁目								
		長田本町	駅西土地区画整理地区	市			(周) 比準	(周) 比準	(市) 比準	
			上記以外の道路沿線				(周) 2.4	(周) 2.4		
			上記以外				(周) 4.0	(周) 4.0		
		中戸町		/	20	2.60	(純) 3.8	(純) 4.5	(純) 2.7	
		長土1～3丁目		調	路	路		—	—	
		中橋町								
		中村町	道路沿線	市			(周) 1.9	(周) 1.9		
			道路沿線以外				(周) 2.9	(周) 2.9		
		中屋町	道路沿線		40	3.25	(周) 3.4	(周) 3.4		—
			道路沿線以外				(周) 7.1	(周) 7.1		
			農用地以外で道路沿線	調			(中) 15.0	(中) 26.0		
			農用地以外で道路沿線以外				(中) 10.0	(中) 18.0		
			農用地				(純) 7.0	(純) 9.0		
		中山町		/	20	2.10	(純) 3.8	(純) 4.5	(純) 2.7	
		梨木町			25	2.50				
		七ツ屋町		市	路	路	—	—		—
		七曲町			20	2.10	(純) 3.8	(純) 4.5	(純) 2.7	
		鳴瀬元町			25	2.50				
		鳴和町	道路沿線	市	路	路	(周) 1.9	(周) 1.9	(市) 比準	
			道路沿線以外				(周) 3.3	(周) 3.3		
			農用地以外で道路沿線	調			(中) 24.0	(中) 41.0	(中) 42.0	
			農用地以外で道路沿線以外				(中) 14.0	(中) 25.0	(純) 8.0	
		鳴和1～2丁目	道路沿線	市			(周) 1.9	(周) 1.9		
			道路沿線以外				(周) 2.9	(周) 2.9		—
	に	西泉1～6丁目	道路沿線				(周) 2.3	(周) 2.3		

署名　金沢

市町村名	適用地域名 音順	町名又は大字名	丁目又は字名	市調の別	借地権割合(%)	評価方式又は評価倍率等 宅地(倍)	田(倍)	畑(倍)	山原(倍)	林野(倍)
金沢市	に	西泉1～6丁目	道路沿線以外	市	路	路	(周) 4.0	(周) 4.0		—
		西市瀬町		/	20	2.10	(純) 3.8	(純) 4.5	(純) 2.7	
		西金沢1～5丁目	道路沿線	市			(周) 2.3	(周) 2.3		
			道路沿線以外				(周) 4.7	(周) 4.7		—
		西金沢新町	道路沿線				(周) 2.3	(周) 2.3		
			道路沿線以外				(周) 4.0	(周) 4.0		
		錦町	道路沿線				(周) 1.9	(周) 1.9	(市) 比準	
			道路沿線以外				(周) 5.5	(周) 5.5		
			農用地以外で道路沿線	調			(中) 42.0	(中) 85.0		
			農用地以外で道路沿線以外				(中) 20.0	(中) 38.0	(中) 60.0	
			農用地				(純) 14.0	(純) 20.0		
		西町3～4番丁		市	路	路	—	—		
		西町薮の内通								
		二宮町	道路沿線				(周) 2.4	(周) 2.4		
			道路沿線以				(周) 4.7	(周) 4.7		—
			農用地以外で道路沿線	調			(中) 29.0	(中) 46.0		
			農用地以外で道路沿線以外				(中) 17.0	(中) 28.0		
		西堀川町		市			—	—		
	ぬ	額乙丸町	道路沿線				(周) 2.3	(周) 2.3	(市) 比準	
			道路沿線以外				(周) 5.7	(周) 5.7		
			農用地以外で道路沿線	調			(中) 24.0	(中) 49.0	(中) 42.0	
			農用地以外で道路沿線以外				(中) 14.0	(中) 29.0	(純) 8.0	
		額新保1～3丁目	道路沿線	市			(周) 2.3	(周) 2.3	(市) 比準	
			道路沿線以外				(周) 5.8	(周) 5.8		
		額新保町	農用地以外で道路沿線	調	40	2.15	(中) 31.0	(中) 57.0	(中) 54.0	
			農用地以外で道路沿線以外				(中) 18.0	(中) 33.0	(純) 8.0	
		額新町1～2丁目	道路沿線	市	路	路	(周) 2.3	(周) 2.3		—
			道路沿線以外				(周) 6.0	(周) 6.0		
		額谷町額谷1～3丁目	道路沿線				(周) 2.3	(周) 2.3	(市) 比準	
			道路沿線以外				(周) 4.2	(周) 4.2		

署名　金沢

市町村名	適用地域名 音順	町名又は大字名	丁目又は字名	市調の別	借地権割合(%)	評価方式又は評価倍率等 宅地(倍)	田(倍)	畑(倍)	山原 林野(倍)
金沢市	ぬ	額谷町 額谷 1～3丁目	農用地以外で道路沿線	調	路	路	(中) 31.0	(中) 57.0	(中) 54.0
			農用地以外で道路沿線以外				(中) 18.0	(中) 33.0	(純) 8.0
	の	納年町		／	20	2.50	(純) 3.8	(純) 4.5	(純) 2.7
		野田町	道路沿線	市	路	路	(周) 1.9	(周) 1.9	(市)比準
			道路沿線以外				(周) 3.6	(周) 3.6	
			農用地以外で道路沿線	調			(中) 28.0	(中) 38.0	(中) 75.0
			農用地以外で道路沿線以外				(中) 25.0	(中) 32.0	(純) 8.0
			農用地				(純) 23.0	(純) 27.0	
		野町 1～5丁目		市			—	—	(市)比準 —
	は	博労町							
		橋場町							
		扇尾町		／	20	2.10	(純) 3.8	(純) 4.5	
		花園八幡町	農用地	調	25	2.00	(純) 4.0	(純) 5.0	
		八田町	農用地以外で道路沿線		路	路	(中) 11.0	19.0	(純) 2.7
			農用地以外で道路沿線以外				(純) 4.0	(純) 5.0	
			農用地						
		花里町	道路沿線	市			(周) 1.9	(周) 1.9	—
			道路沿線以外				(周) 5.0	(周) 5.0	
		羽場町		／		2.10			
	ひ	日尾町				2.60			
		東町			20		(純) 3.8	(純) 4.5	(純) 2.7
		東荒屋町				2.10			
		東市瀬町							
		東爪町	道路沿線	市	路	路	(周) 2.3	(周) 2.3	(市)比準
			道路沿線以外				(周) 5.7	(周) 5.7	
			農用地以外で道路沿線	調			(中) 14.0	(中) 23.0	(中) 33.0
			農用地以外で道路沿線以外				(中) 11.0	(中) 18.0	
			農用地				(純) 7.0	(純) 9.0	
		東兼六町		市			—	—	—
		東兼六町	道路沿線				(周) 2.3	(周) 2.3	(市)比準

署名　金沢

市町村名	適用地域名 音順	町名又は大字名	丁目又は字名	市調の別	借地権割合(%)	評価方式又は評価倍率等 宅地(倍)	田(倍)	畑(倍)	山原 林野(倍)
金沢市	ひ	東長江町	道路沿線以外	市	路	路	(周) 7.1	(周) 7.1	(市)比準
			農用地以外で道路沿線	調			(中) 14.0	(中) 25.0	(中) 30.0
			農用地以外で道路沿線以外				(中) 10.0	(中) 18.0	(純) 8.0
			農用地				(純) 9.0	(純) 11.0	
		東原町		／	20	2.50	(純) 3.8	(純) 4.5	(純) 2.7
		東御影町	一部	市	路	路	—	—	(市)比準
			道路沿線	調			(中) 28.0	(中) 38.0	(中) 69.0
			道路沿線以外				(中) 23.0	(中) 27.0	
		東山 1～3丁目		／			—	—	(市)比準
		光が丘 1～3丁目	道路沿線	市			(周) 2.3	(周) 2.3	
			道路沿線以外				(周) 4.0	(周) 4.0	
		疋田町	道路沿線				(周) 2.3	(周) 2.3	
			道路沿線以外				(周) 7.1	(周) 7.1	—
		彦三町 1～2丁目					—	—	
		久安 1～6丁目	道路沿線				(周) 1.8	(周) 1.8	
			道路沿線以外				(周) 4.5	(周) 4.5	
		菱池小原町		／	20	2.10	(純) 3.8	(純) 4.5	(純) 2.7
		瓢箪町		市	路	路	—	—	—
		日吉町							
		平栗		／	20	2.10	(純) 3.8	(純) 4.5	(純) 2.7
		広岡町	駅西土地区画整理地区	市	路	路	(市)比準	(市)比準	—
			上記以外の道路沿線				(周) 2.4	(周) 2.4	
			上記以外				(周) 4.0	(周) 4.0	
		広坂 1～2丁目					—	—	
	ふ	深谷町	農用地以外で道路沿線	調	40	2.50	(中) 11.0	(中) 19.0	
			農用地以外で道路沿線以外				(純) 4.0	(純) 5.0	
			農用地						
		福扇町		／	20		(純) 3.8	(純) 4.5	(純) 2.7
		福久町	農用地以外で国道8号線沿線	調	路	路	(中) 63.0	(中) 119.0	
			農用地以外で道路沿線				(中) 21.0	(中) 35.0	

署名　金沢

市町村名	音順	適用地域名 町名又は大字名	適用地域名 丁目又は字名	市調の別	借地権割合(%)	評価方式又は評価倍率等 宅地(倍)	田(倍)	畑(倍)	山原	林野(倍)
金沢市	ふ	福久町	農用地以外で道路沿線以外	調	路	路	(中) 14.0	(中) 26.0	(純)	2.7
			農用地				(純) 12.0	(純) 14.0		
		福増町	農用地以外で道路沿線		40	3.25	(中) 15.0	(中) 26.0		
			農用地以外で道路沿線以外				(中) 10.0	(中) 18.0		—
			農用地				(純) 7.0	(純) 9.0		
		袋板屋町		/	25	2.10	(純) 3.8	(純) 4.5	(純)	2.7
		袋畠町	農用地以外で道路沿線	調			(中) 15.0	(中) 25.0		
			農用地以外で道路沿線以外				(中) 14.0	(中) 23.0		
			農用地				(純) 9.0	(純) 11.0		
		藤江町	道路沿線	市			(周) 2.3	(周) 2.3		
			道路沿線以外				(周) 5.8	(周) 5.8		—
			国道8号線沿線	調			(中) 109.0	(中) 175.0		
			国道8号線以外の道路沿線				(中) 31.0	(中) 50.0		
			道路沿線以外				(中) 17.0	(中) 30.0		
		伏見新町	道路沿線	市			(周) 1.9	(周) 1.9		
			道路沿線以外				(周) 5.0	(周) 5.0		
		普正寺町	道路沿線				(周) 2.3	(周) 2.3	(市)比準	
			道路沿線以外				(周) 8.1	(周) 8.1		
			農用地以外で道路沿線	調			(中) 18.0	(中) 30.0		
			農用地以外で道路沿線以外				(中) 17.0	(中) 30.0	(中)	51.0
			農用地				(純) 12.0	(純) 14.0		
		二口町	駅西土地区画整理地区	市			(周)比準	(周)比準		
			上記以外の道路沿線				(周) 2.4	(周) 2.4	(市)比準	
			上記以外				(周) 3.8	(周) 3.8		
		二ツ寺町	道路沿線				(周) 3.4	(周) 3.4		
			道路沿線以外				(周) 4.2	(周) 4.2		
			農用地以外で道路沿線	調			(中) 15.0	(中) 25.0		—
			農用地以外で道路沿線以外				(中) 14.0	(中) 23.0		
			農用地				(純) 9.0	(純) 11.0		
		二ツ屋町	道路沿線	市			(周) 2.4	(周) 2.4		

署名　金沢

市町村名	音順	適用地域名 町名又は大字名	適用地域名 丁目又は字名	市調の別	借地権割合(%)	評価方式又は評価倍率等 宅地(倍)	田(倍)	畑(倍)	山原	林野(倍)
金沢市	ふ		道路沿線以外	市	路	路	(周) 4.7	(周) 4.7		
		二ッ屋町	道路沿線	調			(中) 22.0	(中) 35.0		—
			道路沿線以外				(中) 17.0	(中) 28.0		
		二俣町		/	20	2.10	(純) 3.8	(純) 4.5	(純)	2.7
		二又新町								
		二日市町	農用地以外で道路沿線	調	40	2.00	(中) 11.0	(中) 19.0		
			農用地以外で道路沿線以外				(純) 4.0	(純) 5.0		
			農用地							
		不動寺町	農用地以外で道路沿線				(中) 11.0	(中) 19.0		
			農用地以外で道路沿線以外				(純) 4.0	(純) 5.0		
			農用地							
		不室町		/	20	2.50	(純) 3.8	(純) 4.5	(純)	2.7
		古屋谷町				2.00				
	へ	平和町 1～3丁目		市	路	路	—	—		—
		別所町		/	30	2.10	(純) 3.8	(周) 4.5	(純)	2.7
	ほ	法光寺町	国道159号線沿線	市			(周) 1.9	(周) 1.9		
			上記以外の道路沿線				(周) 2.3	(周) 2.3	(市)比準	
			道路沿線以外				(周) 5.0	(周) 5.0		
			道路沿線	調			(中) 23.0	(中) 38.0	(中)	42.0
			道路沿線以外				(中) 14.0	(中) 25.0	(純)	8.0
		芳斉 1～2丁目		市	路	路	—	—		—
		法島町	道路沿線				(周) 1.9	(周) 1.9	(市)比準	
			道路沿線以外				(周) 2.9	(周) 2.9		
		保古町	道路沿線				(周) 1.9	(周) 1.9		
			道路沿線以外				(周) 6.0	(周) 6.0		
		堀川町					—	—		—
		堀切町		/	30	2.50	(純) 2.7	(純) 3.3		
		本町 1～2丁目		市	路	路	—	—		
		本多町 1～3丁目								
	ま	馬替町 〃1～3丁目	道路沿線				(周) 4.9	(周) 4.9	(市)比準	

署名 金沢

市町村名	音順	適用地域名 町名又は大字名	適用地域名 丁目又は字名	適用地域名 市調の別	借地権割合(%)	評価方式又は評価倍率等 宅地(倍)	田(倍)	畑(倍)	山原(倍)	林野(倍)
金沢市	ま	馬替町	道路沿線以外	市	路	路	(周) 5.8	(周) 5.8	(市)比準	
		馬替町1～3丁目	道路沿線	調			(中) 31.0	(中) 57.0	(中) 54.0	
			道路沿線以外				(中) 18.0	(中) 33.0		
		牧町		／	30	2.15	(純) 3.8	(純) 4.5	(純) 8.0	
		牧山町				2.50			(純) 2.7	
		間明町	道路沿線	市	路	路	(周) 1.9	(周) 1.9	—	
		間明町1～2丁目	道路沿線以外				(周) 5.1	(周) 5.1		
		曲子原町		／	20	2.50	(純) 3.8	(純) 4.5	(純) 2.7	
		増泉町	道路沿線	市	路	路	(周) 1.9	(周) 1.9		
		増泉1～5丁目	道路沿線以外				(周) 2.9	(周) 2.9		
			道路沿線				(周) 3.4	(周) 3.4		
			道路沿線以外				(周) 5.6	(周) 5.6		
		松島町	国道8号線沿線	調			(中) 124.0	(中) 179.0		
			上記以外で道路沿線				(中) 30.0	(中) 45.0	—	
			道路沿線以外				(中) 14.0	(中) 23.0		
		松寺町	道路沿線	市			(周) 2.3	(周) 2.3		
			道路沿線以外				(周) 3.5	(周) 3.5		
			農用地以外で道路沿線	調			(中) 25.0	(中) 43.0		
			農用地以外で道路沿線以外				(中) 14.0	(中) 23.0		
			農用地				(純) 7.0	(純) 9.0		
		松根町		／	35	2.50	(純) 3.8	(純) 4.5	(純) 2.7	
		松村町	道路沿線	市	路	路	(周) 2.3	(周) 2.3		
			道路沿線以外				(周) 5.8	(周) 5.8	—	
		松村1～7丁目	道路沿線	調			(中) 31.0	(中) 50.0		
			道路沿線以外				(中) 17.0	(中) 30.0		
		大豆田本町	道路沿線	市			(周) 2.4	(周) 2.4	(市)比準	
			道路沿線以外				(周) 3.3	(周) 3.3		
			道路沿線	調			(中) 22.0	(中) 35.0	(中) 39.0	
			道路沿線以外				(中) 13.0	(中) 21.0		
		丸の内		市			—	—	—	

署名 金沢

市町村名	音順	適用地域名 町名又は大字名	適用地域名 丁目又は字名	適用地域名 市調の別	借地権割合(%)	評価方式又は評価倍率等 宅地(倍)	田(倍)	畑(倍)	山原(倍)	林野(倍)
金沢市	み	三池町	道路沿線	市	路	路	(周) 2.3	(周) 2.3	(市)比準	
			道路沿線以外				(周) 4.8	(周) 4.8		
			道路沿線	調			(中) 24.0	(中) 41.0	(中) 42.0	
			道路沿線以外				(中) 14.0	(中) 25.0	(純) 8.0	
		三浦町		市			—	—	—	
		御影町	道路沿線				(周) 1.9	(周) 1.9	(市)比準	
			道路沿線以外				(周) 2.9	(周) 2.9		
		水車町					—	—		
		水淵町		／	20	2.60	(純) 3.8	(純) 4.5		
		水溜町		市	路	路	—	—	—	
		水元町			20	2.50	(純) 3.8	(純) 4.5		
		三口町	道路沿線	市	路	路	(周) 2.1	(周) 2.1		
			道路沿線以外				(周) 4.1	(周) 4.1		
		三口新町1～4丁目	道路沿線				(周) 2.1	(周) 2.1	(市)比準	
			道路沿線以外				(周) 5.0	(周) 5.0		
		三小牛町		／	25	2.10	(純) 3.8	(純) 4.5	(純) 2.7	
		三ツ屋町	道路沿線	市	路	路	(周) 2.1	(周) 2.1	—	
			道路沿線以外				(周) 4.1	(周) 4.1		
		みどり1～3丁目	道路沿線				(周) 3.4	(周) 3.4	(市)比準	
			道路沿線以外				(周) 5.5	(周) 5.5		
		緑が丘					—	—	—	
		湊1～4丁目	道路沿線				(周) 1.6	(周) 1.6	(市)比準	
			道路沿線以外				(周) 7.7	(周) 7.7		
		南新保町	道路沿線				(周) 2.3	(周) 2.3		
			道路沿線以外				(周) 3.4	(周) 3.4		
			国道8号線沿線	調			(中) 100.0	(中) 174.0		
			上記以外で道路沿線				(中) 27.0	(中) 41.0	—	
			道路沿線以外				(中) 14.0	(中) 23.0		
		南塚町	農用地以外で道路沿線（国道8号線を除く）				(中) 23.0	(中) 35.0		
			農用地以外で上記以外				(中) 14.0	(中) 23.0		

署名　金沢

市町村名	適用地域名 音順	町名又は大字名	丁目又は字名	市調の別	借地権割合(%)	評価方式又は評価倍率等 宅地(倍)	田(倍)	畑(倍)	山原(倍)	林野(倍)
金沢市	み	南塚町	農用地	調	路	路	(純) 12.0	(純) 15.0		—
		南千谷町			20	2.50	(純) 3.8	(純) 4.5	(純) 2.7	
		南広岡町	道路沿線	市			(周) 2.3	(周) 2.3		—
			道路沿線以外				(周) 4.0	(周) 4.0		
		南森本町	道路沿線				(周) 2.3	(周) 2.3	(市) 比準	
			道路沿線以外				(周) 5.0	(周) 5.0		
			農用地以外で国道8号線沿線	調			(中) 32.0	(中) 48.0	(中) 33.0	
			農用地以外で国道8号線沿線以外の道路沿線				(中) 18.0	(中) 24.0		
			農用地以外で道路沿線以外				(中) 11.0	(中) 19.0	(純) 8.0	
			農用地				(純) 7.0	(純) 9.0		
		南安江町		市			—	—	—	
		宮野町			25	2.50	(純) 3.8	(純) 4.5	(純) 2.7	
		宮保町	農用地以外で国道8号線沿線	調			(中) 63.0	(中) 119.0		—
			農用地以外で国道8号線沿線以外の道路沿線				(中) 24.0	(中) 41.0		
			農用地以外で道路沿線以外				(中) 14.0	(中) 26.0		
			農用地				(純) 12.0	(純) 14.0		
		弥勒町	道路沿線	市			(周) 2.3	(周) 2.3	(純) 比準	
			道路沿線以外				(周) 4.0	(周) 4.0		
			農用地以外で国道8号線沿線	調			(中) 32.0	(中) 48.0	(中) 54.0	
			農用地以外で国道8号線沿線以外の道路沿線				(中) 18.0	(中) 24.0		
			農用地				(純) 7.0	(純) 9.0		
		三馬1～3丁目	道路沿線	市			(周) 2.3	(周) 2.3	—	
			道路沿線以外				(周) 4.5	(周) 4.5		
	む	向中町	道路沿線				(周) 2.3	(周) 2.3		
			道路沿線以外				(周) 4.0	(周) 4.0		
		武蔵町					—	—		
		無量寺町	道路沿線				(周) 2.3	(周) 2.3	(市) 比準	
			道路沿線以外				(周) 5.6	(周) 5.6		
			道路沿線	調			(中) 28.0	(中) 50.0	(中) 51.0	
			道路沿線以外				(中) 17.0	(中) 30.0		

署名　金沢

市町村名	適用地域名 音順	町名又は大字名	丁目又は字名	市調の別	借地権割合(%)	評価方式又は評価倍率等 宅地(倍)	田(倍)	畑(倍)	山原(倍)	林野(倍)
金沢市	め	娚杉町			20	2.60	(純) 3.8	(純) 4.5	(純) 2.7	
	も	元町	道路沿線	市			(周) 1.9	(周) 1.9		
		元町1丁目	道路沿線以外				(周) 2.9	(周) 2.9		
		本江町	道路沿線				(周) 2.3	(周) 2.3		—
			道路沿線以外				(周) 3.3	(周) 3.3		
		元菊町					—	—		
		百坂町	国道159号線沿線				(周) 1.9	(周) 1.9		
			上記以外の道路沿線				(周) 2.3	(周) 2.3	(市) 比準	
			道路沿線以外				(周) 4.3	(周) 4.3		
			農用地以外で道路沿線	調			(中) 23.0	(中) 36.0	(中) 42.0	
			農用地以外で道路沿線以外				(中) 14.0	(中) 22.0	(純) 8.0	
			農用地				(純) 12.0	(純) 14.0	(純) 8.0	
		森戸1～2丁目	道路沿線	市			(周) 2.3	(周) 2.3		
			道路沿線以外				(周) 6.2	(周) 6.2		
			国道8号線沿線	調			(中) 124.0	—		—
			国道8号線沿線以外の道路沿線				(中) 28.0	(中) 51.0		
			道路沿線以外				(中) 15.0	(中) 25.0		
		森山1～2丁目					—	—		
		諸江町上丁	道路沿線	市			(周) 2.1	(周) 2.1	(市) 比準	
			道路沿線以外				(周) 4.9	(周) 4.9		
		諸江町中丁	道路沿線				(周) 2.1	(周) 2.1		
			道路沿線以外				(周) 4.9	(周) 4.9		
		諸江町卜丁	道路沿線				(周) 2.1	(周) 2.1		
			道路沿線以外				(周) 4.9	(周) 4.9		
	や	館町	農用地以外で道路沿線	調	40	2.10	(中) 42.0	(中) 80.0	(中) 60.0	
			農用地以外で道路沿線以外				(中) 20.0	(中) 38.0	(純) 8.0	
			農用地				(純) 13.0	(純) 15.0		
		矢木1～3丁目	道路沿線	市			(周) 2.3	(周) 2.3	(市) 比準	
			道路沿線以外				(周) 6.2	(周) 6.2		
			道路沿線	調			(中) 28.0	(中) 51.0	(中) 45.0	

署名 金沢

市町村名	音順	町名又は大字名	丁目又は字名	市調の別	借地権割合(%)	評価方式又は評価倍率等 宅地(倍)	田(倍)	畑(倍)	山原(倍)	林野(倍)
金沢市	や	矢木1～3丁目	道路沿線以外	調	路	路	(中) 15.0	(中) 25.0	(中) 45.0	
		薬師町			35	2.50	(純) 3.8	(純) 4.5	(純) 2.7	
		薬師堂町	道路沿線	市			(周) 2.4	(周) 2.4		
			道路沿線以外				(周) 4.7	(周) 4.7		
			道路沿線	調			(中) 22.0	(中) 35.0		—
			道路沿線以外				(中) 13.0	(中) 21.0		
		安江町		市			—	—		
		柳町								
		柳橋町	国道159号線沿線				(周) 1.9	(周) 1.9	(市) 比準	
			上記以外の道路沿線				(周) 2.3	(周) 2.3		
			道路沿線以外				(周) 4.8	(中) 4.8		
			道路沿線	調			(中) 23.0	(中) 36.0	(中) 42.0	
			道路沿線以外				(中) 14.0	(中) 25.0	(純) 8.0	
		山川町			20	2.10	(純) 3.8	(純) 4.5	(純) 2.7	
		山科町	道路沿線	市			(周) 1.9	(周) 1.9	(市) 比準	
			道路沿線以外				(周) 6.8	(周) 6.8		
			農用地以外で道路沿線	調			(中) 40.0	(中) 59.0	(中) 69.0	
			農用地以外で道路沿線以外				(中) 23.0	(中) 30.0	(純) 8.0	
			農用地				(純) 14.0	(純) 17.0		
		山の上町	道路沿線	市			(周) 1.9	(周) 1.9	(市) 比準	
			道路沿線以外				(周) 2.9	(周) 2.9		
		山の上5丁目	農用地以外で道路沿線	調			(中) 28.0	(中) 38.0	(中) 75.0	
			農用地以外で道路沿線以外				(中) 25.0	(中) 32.0	(純) 8.0	
			農用地				(純) 23.0	(純) 27.0		
		弥生1～2丁目	道路沿線	市			(周) 1.9	(周) 1.9	—	
			道路沿線以外				(周) 2.5	(周) 2.5		
		弥生3丁目	道路沿線				(周) 1.9	(周) 1.9		
			道路沿線以外				(周) 4.4	(周) 4.4		
	ゆ	夕日寺町	農用地以外で道路沿線	調	20	2.15	(中) 14.0	(中) 26.0	(純) 8.0	
			農用地以外で道路沿線以外				(中) 10.0	(中) 18.0		

署名 金沢

市町村名	音順	町名又は大字名	丁目又は字名	市調の別	借地権割合(%)	評価方式又は評価倍率等 宅地(倍)	田(倍)	畑(倍)	山原(倍)	林野(倍)
金沢市	ゆ	夕日寺町	農用地	調	20	2.15	(純) 9.0	(純) 11.0	(純) 8.0	
		柚木町				2.50	(純) 3.8	(純) 4.5	(純) 2.7	
		弓取町	道路沿線	市	路	路	(周) 2.1	(周) 2.1		—
			道路沿線以外				(周) 4.9	(周) 4.9		
		湯谷原町			20					
		湯涌町								
		湯涌荒屋町			30		(純) 3.8	(純) 4.5	(純) 2.7	
		湯涌河内町								
		湯涌田子島町								
		湯涌曲町								
		八日市1～5丁目	道路沿線	市			(周) 2.3	(周) 2.3		
			道路沿線以外				(周) 6.9	(周) 6.9		
		八日市出町	道路沿線				(周) 2.3	(周) 2.3		
			道路沿線以外				(周) 5.7	(周) 5.7		—
		横川1～7丁目	道路沿線				(周) 1.8	(周) 1.8		
			道路沿線以外				(周) 4.5	(周) 4.5		
		横谷町			30	2.10	(純) 3.8	(純) 4.5	(純) 2.7	
		横枕町	道路沿線	市			(周) 2.3	(周) 2.3		
			道路沿線以外				(周) 5.3	(周) 5.3		—
			道路沿線	調			(中) 24.0	(中) 41.0		
			道路沿線以外				(中) 14.0	(中) 26.0		
		横山町		市			—	—		
		吉原町	道路沿線				(周) 2.3	(周) 2.3	(市) 比準	
			道路沿線以外				(周) 4.0	(周) 4.0		
			道路沿線	調			(中) 19.0	(中) 29.0	(中) 33.0	
			道路沿線以外				(中) 11.0	(中) 19.0	(純) 8.0	
		米泉町1～9丁目	道路沿線	市			(周) 1.8	(周) 1.8		
			道路沿線以外				(周) 3.5	(周) 3.5		—
		米丸町	道路沿線				(周) 2.1	(周) 2.1		
			道路沿線以外				(周) 5.1	(周) 5.1		

署名 金沢

市町村名	適用地域名 音順	町名又は大字名	丁目又は字名	市調の別	借地権割合(%)	評価方式又は評価倍率等 宅地(倍)	田(倍)	畑(倍)	山原	林野(倍)
金沢市	れ	蓮花町			30	2.10	(純) 3.8	(純) 4.5	(純)	2.7
		蓮如町			20					
	ろ	六丁町	駅西土地区画整理地区	市			(周) 比準	(周) 比準		
			上記以外の道路沿線				(周) 2.3	(周) 2.3		
			上記以外				(周) 4.7	(周) 4.7		
			道路沿線	調			(中) 22.0	(中) 35.0		—
			道路沿線以外				(中) 13.0	(中) 21.0		
		若草町		市			—	—		
		雅日野町	道路沿線	調			(中) 23.0	(中) 35.0	(純)	2.7
			道路沿線以外				(中) 14.0	(中) 23.0		
		若松町	道路沿線	市			(周) 2.1	(周) 2.1	(市)	比準
			道路沿線以外				(周) 6.7	(周) 6.7		
		若松1～2丁目	農用地以外で道路沿線	調	路	路	(中) 36.0	(中) 55.0	(中)	54.0
			農用地以外で道路沿線以外				(中) 18.0	(中) 27.0	(純)	8.0
			農用地				(純) 7.0	(純) 9.0		
	わ	若宮町	道路沿線	市			(周) 2.3	(周) 2.3		—
			道路沿線以外				(周) 7.7	(周) 7.7		
			道路沿線	調			(中) 29.0	(中) 46.0		—
			道路沿線以外				(中) 17.0	(中) 28.0		
		涌波町	道路沿線	市			(周) 1.9	(周) 1.9	(市)	比準
			道路沿線以外				(周) 4.0	(周) 4.0		
		涌波1～4丁目	農用地以外で道路沿線	調			(中) 42.0	(中) 85.0	(中)	60.0
			農用地以外で道路沿線以外				(中) 20.0	(中) 38.0	(純)	8.0
			農用地				(純) 18.0	(純) 22.0		
		割出町	道路沿線	市			(周) 2.1	(周) 2.1		—
			道路沿線以外				(周) 5.0	(周) 5.0		

署名 金沢

市町村名	適用地域名 音順	町名又は大字名	丁目又は字名	市調の別	借地権割合(%)	評価方式又は評価倍率等 宅地(倍)	田(倍)	畑(倍)	山原	林野(倍)
内灘町		アカシヤ		市	40	1.95	—	—		
	あ	旭ヶ丘	道路沿線			1.85	(周) 2.0	(周) 2.0		—
			道路沿線以外				(周) 3.5	(周) 3.5		
	お	大根布	一部			1.90	(周) 2.0	(周) 2.0	(市)	比準
			農用地以外で道路沿線	調			(中) 23.0	(中) 36.0	(純)	2.7
			農用地以外で上記以外				(中) 14.0	(中) 22.0		
			農用地で道路沿線				(純) 14.0	(純) 22.0		
			農用地で上記以外				(純) 3.8	(純) 4.5		
	こ	向陽台		市		1.95	—	—		—
	た	大学				2.20				
	ち	千鳥台				1.70				
	つ	鶴ヶ丘				1.85				
	み	緑台				2.00				
	む	向栗崎	一部				(周) 1.8	(周) 1.8	(市)	比準
			農用地以外で県道松任宇ノ気沿線	調			(中) 74.0	(中) 117.0	(中)	72.0
			農用地以外で上記以外の道路沿線（大野川まで）				(中) 28.0	(中) 44.0		
			農用地以外で上記以外の道路沿線			1.70	(中) 23.0	(中) 36.0		
			農用地以外で上記以外				(中) 14.0	(中) 22.0		
			農用地で道路沿線				(純) 14.0	(純) 22.0	(純)	2.7
			農用地で上記以外				(純) 3.8	(純) 4.5		
		上記以外	道路沿線			2.10	(純) 14.0	(純) 22.0		
			上記以外				(純) 3.8	(純) 4.5		
津幡町	あ	浅田	都市計画区域内の道路沿線		40	2.40	(中) 30.0	(中) 71.0	(中)	46.0
			上記以外		30		(中) 12.0	(中) 25.0	(純)	2.7
		浅谷				1.85	(純) 12.0	(純) 29.0		
	お	太田	都市計画区域内の道路沿線		40	1.65	(中) 30.0	(中) 71.0	(中)	46.0
			上記以外		30		(中) 12.0	(中) 25.0	(純)	2.7

署名　金沢

市町村名	適用地域名 音順	町名又は大字名	丁目又は字名	市調の別	借地権割合(%)	評価方式又は評価倍率等 宅地(倍)	田(倍)	畑(倍)	山原(倍)	林野(倍)
津幡町	か	加賀爪	都市計画区域内の道路沿線		50	1.65	(中) 32.0	(中) 77.0	(中) 46.0	
			上記以外		40		(中) 12.0	(中) 29.0	(中) 19.0	
		潟端			30	1.80	(純) 12.0	(純) 29.0	(純) 2.7	
	き	北中条	都市計画区域内の道路沿線		40		(中) 30.0	(中) 71.0	(中) 46.0	
			上記以外		30	1.65	(中) 14.0	(中) 35.0	)	
	こ	五反田	都市計画区域内の道路沿線				(中) 33.0	(中) 61.0	(純) 2.7	
			上記以外				(中) 14.0	(中) 25.0		
	し	庄	都市計画区域内の道路沿線		50		(中) 32.0	(中) 77.0	(中) 46.0	
			上記以外		40		(中) 14.0	(中) 23.0	(中) 19.0	
		清水	中央通沿線		50	1.50	—	—	—	
			上記以外の都市計画区域内の道路沿線			1.70	(中) 32.0	(中) 77.0	(中) 46.0	
			上記以外		40		(中) 23.0	(中) 57.0	(中) 19.0	
	つ	津幡	都市計画区域内の道路沿線		50	1.60	(中) 32.0	(中) 77.0	(中) 46.0	
			上記以外		40		(中) 14.0	(中) 40.0	(中) 19.0	
	な	中須加	都市計画区域内の道路沿線		30	1.65	(中) 33.0	(中) 61.0	(純) 2.7	
			上記以外				(中) 14.0	(中) 25.0		
	み	南中条	都市計画区域内の道路沿線		40	1.80	(中) 30.0	(中) 71.0	(中) 46.0	
			上記以外		30		(中) 14.0	(中) 35.0	(純) 2.7	
	よ	横浜	都市計画区域内の道路沿線		40	1.85	(中) 33.0	(中) 61.0		
			上記以外		30		(中) 14.0	(中) 25.0		
		上記以外	道路沿線				(中) 14.0	(中) 25.0		
			道路沿線以外				(純) 3.8	(純) 4.5		
宇ノ気町	う	宇野気	都市計画区域内の道路沿線		40	1.35	(中) 39.0	(中) 59.0	(純) 2.7	
			上記以外		30		(中) 15.0	(中) 26.0		
		内日角	都市計画区域内の道路沿線			1.60	(中) 16.0	(中) 23.0	(中) 59.0	
			上記以外		25	1.90	(中) 14.0	(中) 18.0	(純) 2.7	
	お	大崎	都市計画区域内の道路沿線				(中) 16.0	(中) 23.0	(中) 59.0	

署名　金沢

市町村名	適用地域名 音順	町名又は大字名	丁目又は字名	市調の別	借地権割合(%)	評価方式又は評価倍率等 宅地(倍)	田(倍)	畑(倍)	山原(倍)	林野(倍)
宇ノ気町	お	大崎	上記以外		25	1.90	(中) 14.0	(中) 18.0	(純) 2.7	
	か	狩鹿野	都市計画区域内の道路沿線			2.00	(中) 16.0	(中) 23.0		
			上記以外				(中) 14.0	(中) 18.0		
	さ	指江	都市計画区域内の道路沿線				(中) 16.0	(中) 23.0		
			上記以外				(中) 14.0	(中) 18.0		
	な	七窪	都市計画区域内の道路沿線			1.35	(中) 39.0	(中) 59.0		
			上記以外				(中) 15.0	(中) 26.0		
	も	森(向野)	都市計画区域内の道路沿線				(中) 39.0	(中) 59.0		
			上記以外				(中) 15.0	(中) 26.0		
		上記以外	道路沿線		20	1.85	(中) 14.0	(中) 18.0		
			道路沿線以外				(純) 3.8	(純) 4.5		
七塚町	き	木津	道路沿線		40	1.15		(中) 33.0	(中) 59.0	
			上記以外					(純) 10.0	(純) 2.7	
	し	白尾	道路沿線			1.20		(中) 47.0	(中) 59.0	
			上記以外					(純) 0.0	(純) 2.7	
	そ	外日角	道路沿線				—	(中) 47.0	(中) 59.0	
			上記以外					(純) 10.0	(純) 2.7	
	は	浜北	道路沿線		30			(中) 30.0	(中) 59.0	
			上記以外					(純) 10.0		
		上記以外	道路沿線		25			(中) 20.0	(純) 2.7	
			道路沿線以外					(純) 10.0		
高松町	た	高松	農用地以外で道路沿線		40	1.25	—	(中) 77.0	(中) 59.0	
			農用地以外で道路沿線以外		30		(中) 19.0	(中) 30.0	(純) 2.7	
			農用地				(純) 3.8	(純) 4.5		

署名　金沢

市町村名	適用地域名 音順	町名又は大字名	丁目又は字名	市調の別	借地権割合(%)	評価方式又は評価倍率等 宅地(倍)	田(倍)	畑(倍)	山原	林野(倍)
高松町		上記以外	都市計画区域内の道路沿線		30	1.40	(中) 19.0	(中) 30.0	(純)	2.7
			都市計画区域内の道路沿線以外				(中) 10.0	(中) 16.0		
			上記以外の道路沿線		25		(中) 15.0	(中) 24.0		
			上記以外の道路沿線以外				(純) 3.8	(純) 4.5		

署名　松任

市町村名	適用地域名 音順	町名又は大字名	丁目又は字名	市調の別	借地権割合(%)	評価方式又は評価倍率等 宅地(倍)	田(倍)	畑(倍)	山原	林野(倍)
松任市	あ	相木町	県道三日市松任線	市	路	路	(周) 2.4	(周) 2.4	(純)	2.4
			上記以外の道路沿線				(周) 1.7	(周) 1.7		
			上記以外				(周) 3.0	(周) 3.0		
			調整区域（農用地区域を除く）	調			(中) 21.0	(中) 33.0		
			農用地区域				(純) 17.0	(純) 27.0		
		旭町		市			—	—		
		荒屋柏野町	国県市道沿線	調	40	1.50	(中) 42.0	(中) 67.0		—
			上記以外（農用地区域を除く）				(中) 12.0	(中) 19.0		
			農用地区域				(純) 9.0	(純) 14.0		
		阿弥陀島			35	2.80	(純) 3.5	(純) 5.1		
	い	一塚町	全地域（農用地区域を除く）			3.20	(中) 12.0	(中) 18.0	(純)	2.4
			農用地区域				(純) 9.0	(純) 14.0		
		石同町		市	路	路	—	—		—
		石同新町					(局) 2.1	(局) 2.1	(純)	2.4
		乾町	国県市道沿線	調	40	1.40	(中) 47.0	(中) 75.0		
			上記以外（農用地区域を除く）			2.20	(中) 27.0	(中) 45.0		—
			農用地区域				(純) 22.0	(純) 36.0		
		今平町	みずほ台			1.80	(中) 29.0	(中) 46.0		
			上記以外（農用地区域を除く）			2.80	(中) 12.0	(中) 18.0		
			農用地区域				(純) 9.0	(純) 14.0		
		石立町	県市道鉛線	市	35		(周) 6.0	(周) 6.0	(純)	2.4
			上記以外				(周) 4.0	(周) 4.0		
			調整区域（農用地区域を除く）	調			(中) 12.0	(中) 19.0		
			農用地区域							
	う	内方新保					(純) 3.5	(純) 5.1		
		漆島町								
	お	小上町	県市道沿線		40	1.50	(中) 42.0	(中) 67.0		—
			上記以外（農用地区域を除く）			2.20	(中) 12.0	(中) 19.0		
			農用地区域				(純) 9.0	(純) 14.0		
		乙丸町	団地			1.80	(中) 22.0	(中) 36.0	(純)	2.4

署名　松任

市町村名	適用地域名 音順	町名又は大字名	丁目又は字名	市調の別	借地権割合(%)	評価方式又は評価倍率等 宅地(倍)	田(倍)	畑(倍)	山原	林野(倍)
松任市	お	乙丸町	上記以外（農用地区域を除く）	調	40	2.80	(中) 12.0	(中) 19.0	(純) 2.4	
			農用地区域				(純) 9.0	(純) 14.0		
		小川町			35		(純) 3.5	(純) 5.1		
	か	鍛治町		市	路	路	(周) 1.7	(周) 1.7		
		笠舞町	全地域（農用地区域を除く）	調	40	2.80	(中) 13.0	(中) 22.0		
			農用地区域				(純) 11.0	(純) 16.0		
		上柏野町	県市道沿線			1.80	(中) 33.0	(中) 53.0		—
			団地				(中) 26.0	(中) 40.0		
			上記以外（農用地区域を除く）			2.80	(中) 12.0	(中) 18.0		
			農用地区域				(純) 8.0	(純) 11.0		
		上二口町	団地			1.80	(中) 26.0	(中) 40.0	(純) 2.4	
			上記以外（農用地区域を除く）				(中) 13.0	(中) 19.0		
			農用地区域				(純) 11.0	(純) 16.0		
		上島田町			35	2.80	(純) 3.5	(純) 5.1		—
		上安田町								
		上小川町								
		柏町								
	き	北安田町	県市道沿線	市	40	1.60	(周) 1.9	(周) 1.9	(純) 2.4	
			上記以外				(周) 2.3	(周) 2.3		
			調整区域（農用地区域を除く）	調			(中) 18.0	(中) 29.0		
			農用地区域				(純) 13.0	(純) 21.0		
		北島町			35	2.80	(純) 3.5	(純) 5.1		
	く	倉光町	国道8号線以北 国県市道沿線	市	45	1.40	(周) 2.9	(周) 2.9		—
			上記以外				(周) 2.4	(周) 2.4		
			国道8号線沿線	調	40	1.70	(中) 45.0	(中) 72.0		
			上記以外（農用地区域を除く）				(中) 25.0	(中) 40.0		
			農用地区域				(純) 17.0	(純) 27.0		
		黒瀬町			35		(純) 3.5	(純) 5.1		
		倉部町	全地域（農用地区域を除く）		40	2.80	(中) 12.0	(中) 14.0		
			農用地区域				(純) 8.0	(純) 10.0	(純) 2.4	

署名　松任

市町村名	適用地域名 音順	町名又は大字名	丁目又は字名	市調の別	借地権割合(%)	評価方式又は評価倍率等 宅地(倍)	田(倍)	畑(倍)	山原	林野(倍)
松任市	け	剣崎町	全地域（農用地区域を除く）	調	40	1.80	(中) 18.0	(中) 28.0	(純) 2.4	
			農用地区域				(純) 10.0	(純) 15.0		
		源兵島町	国県市道沿線	市		1.50	(周) 4.8	(周) 4.8		
			上記以外（農用地区域を除く）				(周) 1.7	(周) 1.7		—
			全地域（農用地区域を除く）	調			(中) 12.0	(中) 16.0		
			農用地区域				(純) 9.0	(純) 14.0		
	こ	木津町	みずほ台			1.80	(中) 26.0	(中) 40.0		
			上記以外（農用地区域を除く）			2.20	(中) 18.0	(中) 28.0		
			農用地区域				(純) 10.0	(純) 16.0		
		幸明町	国県市道沿線	市		1.40	(周) 5.2	(周) 5.2	(純) 2.4	
			上記以外（農用地区域を除く）			2.20	(周) 2.7	(周) 2.7		
			調整区域（ 〃 ）	調			(中) 16.0	(中) 25.0		
			農用地区域				(純) 12.0	(純) 21.0		
		五歩市町	県市道沿線	市		1.40	(周) 5.2	(周) 5.2		
			上記以外（農用地区域を除く）			2.20	(周) 2.7	(周) 2.7		
			調整区域（ 〃 ）	調			(中) 14.0	(中) 23.0		—
			農用地区域				(純) 11.0	(純) 20.0		
		御影堂			35	2.80	(純) 3.5	(純) 5.1		
	し	下柏野町	国県市道沿線		40	1.50	(中) 42.0	(中) 67.0		
			上記以外（農用地区域を除く）				(中) 12.0	(中) 19.0	(純) 2.4	
			農用地区域				(純) 9.0	(純) 14.0		
		新田町		市	路	路	(周) 2.2	(周) 2.2		—
		島田町		調	35	2.80	(純) 3.5	(純) 5.1		
	す	菅波町	団地		40	1.80	(中) 30.0	(中) 48.0		
			上記以外（農用地区域を除く）			2.80	(中) 12.0	(中) 20.0	(純) 2.4	
			農用地区域				(純) 8.0	(純) 13.0		
	せ	専福寺町	国県市道沿線			1.60	(中) 38.0	(中) 61.0		
			上記以外（農用地区域を除く）				(中) 26.0	(中) 40.0		—
			農用地区域				(純) 21.0	(純) 32.0		
	そ	相川町	全地域（農用地区域を除く）			2.20	(中) 12.0	(中) 18.0	(純) 2.4	

署名　松　任

市町村名	適用地域名 音順	町名又は大字名	丁目又は字名	市調の別	借地権割合(%)	評価方式又は評価倍率等 宅地(倍)	田(倍)	畑(倍)	山原	林野(倍)
松任市	そ	相川町	農用地区域	調	40	2.20	(純) 9.0	(純) 14.0	(純)	2.4
		相川新町			35	2.80	(純) 3.5	(純) 5.1		
	た	辰巳町		市	路	路	(周) 1.3	(周) 1.3		
		田中町	県市道沿線	調	45	1.60	(中) 50.0	(中) 80.0		—
			上記以外(農用地区域を除く)				(中) 30.0	(中) 48.0		
			農用地区域				(純) 25.0	(純) 40.0		
		竹松町	全地域(農用地区域を除く)		40	2.20	(中) 12.0	(中) 21.0		
			農用地区域				(純) 9.0	(純) 14.0		
		田地町			35	2.80	(純) 3.5	(純) 5.1	(純)	2.4
		高松町								
	ち	茶屋町	県市道沿線	市	路	路	(周) 2.6	(周) 2.6		
			上記以外				(周) 1.8	(周) 1.8		
	て	出合島町		調	35	2.80	(純) 3.5	(純) 5.1		—
	と	徳丸町	国県市道沿線	市	40	1.40	(周) 3.4	(周) 3.4		
			上記以外			2.20	(周) 4.0	(周) 4.0		
			上記を除く調整区域	調			(中) 19.0	(中) 31.0		
		徳光町			35	2.80	(周) 3.5	(周) 5.1	(純)	2.4
		殿町		市	路	路	—	—		
	な	中町								
		中新保町	宇ノ気線沿線	調	40	1.80	(中) 30.0	(中) 48.0		
			上記以外(農用地区域を除く)			2.10	(中) 25.0	(中) 40.0		
			農用地区域				(純) 15.0	(純) 24.0		
		中奥町	国県市道沿線			1.40	(中) 40.0	(中) 75.0		—
			上記以外(農用地区域を除く)			2.20	(中) 25.0	(中) 40.0		
			農用地区域				(純) 17.0	(純) 27.0		
		長竹町	県市道沿線			1.40	(中) 40.0	(中) 65.0		
			上記以外(農用地区域を除く)			2.20	(中) 25.0	(中) 40.0		
			農用地区域				(純) 17.0	(純) 26.0		
		成町	県市道沿線	市		1.60	(周) 2.2	(周) 2.2		
			上記以外				(周) 3.0	(周) 3.0	(純)	2.4

署名　松　任

市町村名	適用地域名 音順	町名又は大字名	丁目又は字名	市調の別	借地権割合(%)	評価方式又は評価倍率等 宅地(倍)	田(倍)	畑(倍)	山原	林野(倍)
松任市	な	成町	調整区域(農用地区域を除く)	調	40	1.60	(中) 20.0	(中) 32.0	(純)	2.4
			農用地区域				(純) 11.0	(純) 16.0		
		長島町			35	2.80	(純) 3.5	(純) 5.1		—
	に	西新町	北陸線以南	市	路	路	(周) 3.5	(周) 3.5		
			北陸線以北				(周) 1.7	(周) 1.7		
	ぬ	布市町	県市道沿線				(周) 2.4	(周) 2.4		
			上記以外				(周) 1.8	(周) 1.8		
	は	馬場町					(周) 2.0	(周) 2.0		
		博労町	県市道沿線				(周) 1.9	(周) 1.9		
			上記以外				(周) 1.6	(周) 1.6		
		番匠町	北陸線以北(農用地区域を除く)	調	40	1.60	(中) 25.0	(中) 40.0		
			北陸線以南 県市道沿線				(中) 40.0	(中) 64.0		
			上記以外(農用地区域を除く)				(中) 30.0	(中) 48.0		
			農用地区域				(純) 17.0	(純) 27.0		
		橋爪町	長竹線以東(農用地区域を除く)				(中) 16.0	(中) 25.0		
			長竹線以西(〃)				(中) 20.0	(中) 35.0		
			農用地区域				(純) 12.0	(純) 21.0		
		橋爪新町	全地域(農用地区域を除く)			2.80	(中) 15.0	(中) 24.0		
			農用地区域				(純) 10.0	(純) 14.0		
		八田町	全地域(農用地区域を除く)				(中) 18.0	(中) 29.0		
			農用地区域				(純) 10.0	(純) 14.0		
		八田中町	宇ノ気線沿線			1.80	(中) 30.0	(中) 48.0	(純)	2.4
			上記以外(農用地区域を除く)			2.80	(中) 18.0	(中) 29.0		
			農用地区域				(純) 10.0	(純) 14.0		
		番田町	団地		35	1.80	(中) 26.0	(中) 40.0		
			上記以外			2.80	(純) 3.5	(純) 5.1		
		番出町								
	ひ	東一番町		市	路	路	—	—		—
		東二番町								
		東三番町								

署名　松　任

市町村名	音順	適用地域名 町名又は大字名	適用地域名 丁目又は字名	適用地域名 市調の別	借地権割合(%)	評価方式又は評価倍率等 宅地(倍)	田(倍)	畑(倍)	山原	林野(倍)
松任市	ひ	東新町		市	路	路	—	—		—
		平松町	県市道沿線	調	40	1.80	(中) 45.0	(中) 72.0		
			上記以外(農用地区域を除く)				(中) 16.0	(中) 26.0		
			農用地区域				(純) 12.0	(純) 20.0	(純)	2.4
		平木町	県市道沿線	市			(周) 9.0	(周) 9.0		
			上記以外(農用地区域を除く)			2.20	(周) 2.3	(周) 2.3		
			農用地区域	調			(純) 11.0	(純) 16.0		
		七郎町			35	2.80	(純) 3.5	(純) 5.1		
	ふ	福留町	国県市道沿線	市	40	1.50	(周) 2.7	(周) 2.7		
			上記以外			2.20	(周) 3.0	(周) 3.0		—
			調整区域(農用地区域を除く)	調			(中) 16.0	(中) 26.0		
			農用地区域				(純) 9.0	(純) 13.0		
		古城町		市	路	路	—	—		
		福増町	県市道沿線	調	40	1.70	(中) 30.0	(中) 48.0		
			上記以外(農用地区域を除く)			2.80	(中) 19.0	(中) 30.0		
			農用地区域				(純) 12.0	(純) 16.0		
		福正寺町	全地域(農用地区域を除く)			1.60	(中) 17.0	(中) 27.0	(純)	2.4
			農用地区域				(純) 12.0	(純) 16.0		
		福新町			35	2.20	(純) 3.5	(純) 5.1		
		福永町	団地			1.80	(中) 26.0	(中) 40.0		
			上記以外			2.80	(純) 3.5	(純) 5.1		—
		藤木町								
	ほ	法仏町				2.50				
		坊丸町	みずほ台			1.80	(中) 29.0	(中) 46.0		
			上記以外			2.80	(純) 3.5	(純) 5.1		
	ま	松本町	県市道沿線	市			(周) 6.0	(周) 6.0		
			上記以外				(周) 4.0	(周) 4.0		
			調整区域(農用地区域を除く)	調			(中) 12.0	(中) 19.0	(純)	2.4
			農用地区域				(純) 3.5	(純) 5.1		
	み	三浦町	国県市道沿線(鶴来線を除く)		40	1.40	(中) 47.0	(中) 75.0		

署名　松　任

市町村名	音順	適用地域名 町名又は大字名	適用地域名 丁目又は字名	適用地域名 市調の別	借地権割合(%)	評価方式又は評価倍率等 宅地(倍)	田(倍)	畑(倍)	山原	林野(倍)
松任市	み	三浦町	鶴来線沿線(鶴来線を除く)	調	40	1.90	(中) 30.0	(中) 48.0		
			上記以外(農用地区域を除く)			2.20	(中) 16.0	(中) 26.0		
			農用地区域				(純) 12.0	(純) 17.0	(純)	2.4
		宮丸町	国県市道沿線			1.70	(中) 47.0	(中) 75.0		
			上記以外(農用地区域を除く)			2.20	(中) 12.0	(中) 18.0		
			農用地区域				(純) 9.0	(純) 13.0		
		宮永町	県市道沿線	市			(周) 3.0	(周) 3.0		
			上記以外				(周) 2.2	(周) 2.2		
			調整区域(農用地区域を除く)	調			(中) 16.0	(中) 26.0		
			農用地区域			1.70	(純) 11.0	(純) 20.0		
		宮永市町	県市道沿線	市			(周) 2.0	(周) 2.0		
			上記以外				(周) 2.2	(周) 2.2		
			調整区域(農用地区域を除く)	調			(中) 16.0	(中) 26.0		
			農用地区域				(純) 11.0	(純) 20.0		
		宮永新町	全地域(農用地区域を除く)			1.80	(中) 14.0	(中) 23.0		—
			農用地区域				(純) 11.0	(純) 20.0		
		水澄町	国県市道沿線	市		1.50	(周) 12.0	(周) 12.0		
			上記以外			2.80	(周) 2.6	(周) 2.6		
			調整区域(農用地区域を除く)	調			(中) 12.0	(中) 16.0		
			農用地区域				(純) 3.5	(純) 5.1		
		宮保町	調整区域(農用地区域を除く)		35	2.35	(中) 10.0	(中) 13.0		
			農用地区域				(純) 3.5	(純) 5.1		
		水島町	国県市道沿線	市	40	1.50	(周) 2.0	(周) 2.0		
			上記以外				(周) 2.2	(周) 2.2		
			調製区域(農用地区域を除く)	調			(中) 12.0	(中) 16.0		
			農用地区域				(純) 3.5	(純) 5.1		
		美沢野町			35	2.80	—	—		
	む	村井町	県市道沿線	市	40	1.60	(周) 7.4	(周) 7.4		
			上記以外 8号線以北 旧8号線以東				(周) 3.0	(周) 3.0		
			〃 〃 以西(農用地区域を除く)	調			(中) 19.0	(中) 30.0	(純)	2.4

署名　松任

市町村名	適用地域名 音順	町名又は大字名	丁目又は字名	市調の別	借地権割合(%)	評価方式又は評価倍率等 宅地(倍)	田(倍)	畑(倍)	山原(倍)	林野(倍)
松任市	む	村井町	上記以外調整区域	調	40		(中) 14.0	(中) 23.0	(純) 2.4	
			8号線沿線			1.80	(中) 68.0	—		
			農用地区域			1.60	(純) 9.0	(純) 14.0		
		村井新町			35	2.80	(純) 3.5	(純) 5.1		
		向島町								
	や	安田町					—	—	—	
		八ツ屋町	県市道沿線	市	路	路	(周) 2.3	(周) 2.3	(純) 2.4	
			上記以外				(周) 1.8	(周) 1.8		
		安吉町	全地域（農用地区域を除く）	調	40	1.80	(中) 14.0	(中) 23.0	—	
			農用地区域				(純) 9.0	(純) 14.0		
		矢頃島町			35	2.80	(純) 3.5	(純) 5.1	(純) 2.4	
	よ	八日市町		市	路	路	—	—		
		四日市町								
		横町	県市道沿線				(周) 2.1	(周) 2.1		
			上記以外				(周) 1.8	(周) 1.8	—	
		横江町	全地域（農用地区域を除く）	調	40	1.90	(中) 23.0	(中) 39.0		
			上記以外				(純) 17.0	(純) 29.0		
		米光町			35	2.80	(純) 3.5	(純) 5.1		
		米永町				2.30	(純) 7.0	(純) 11.0	(純) 2.4	
		四ツ屋町				2.80	(純) 3.5	(純) 5.1	—	
		吉田町								
		寄新保町	全地域（農用地区域を除く）			1.80	(中) 12.0	(中) 18.0	(純) 2.4	
			農用地区域				(純) 3.5	(純) 5.1		
野々市町	あ	粟田	国道157号線	市	45	3.30	(周) 4.2			
			市街化区域		40		(周) 4.0			
			調整区域の国県町道鉛線	調			(中) 33.0			
			上記以外（農用地区域を除く）			3.15	(中) 23.0	—	—	

署名　松任

市町村名	適用地域名 音順	町名又は大字名	丁目又は字名	市調の別	借地権割合(%)	評価方式又は評価倍率等 宅地(倍)	田(倍)	畑(倍)	山原	林野(倍)
野々市町	あ	東田	農用地区域	調	40	3.15	(純) 8.7			
	い	稲荷町	旧国道8号線沿線（田→3枚目迄）	市		2.25	(周) 2.6			
			上記以外			4.00	(周) 2.7			
	お	扇ケ丘	県道（窪線）沿線（田→3枚目迄）		路	路	(周) 3.6			
			上記以外				(周) 4.5			
		押越町	県町道沿線（田→3枚目迄）		40	3.85	(周) 2.9			
			上記以外				(周) 3.1			
		押野町	国道157号線沿線 県道沿線			2.60	(周) 2.9			
			上記以外			3.15	(周) 3.1			
		御経塚町	国道8号線沿線（田→3枚目迄）		45	2.45	(周) 2.4			
			上記を除く市街化区域		40	3.70	(周) 2.4			
			国道8号線沿線（田→調整区域に限る）		45	2.45	(中) 62.0			
			県道矢木荒屋線沿線			3.85	(中) 44.0			
			上記以外（農用地区域を除く）		40	3.70	(中) 26.0	—	—	
			農用地区域				(純) 11.0			
	か	上林	県町道沿線（宅地→農免道路沿線のみ）	調		3.15	(中) 25.0			
			上記以外（農用地区域を除く）			3.05	(中) 12.0			
			農用地区域				(純) 4.7			
	き	清金	県町道沿線			3.15	(中) 21.0			
			上記以外（農用地区域を除く）				(中) 17.0			
			農用地区域				(純) 6.1			
	く	位川		市			(周) 5.0			
	こ	郷町	国道8号線沿線	調		2.45	(中) 55.0			
			県町道沿線				(中) 43.0			
			上記以外（農用地区域を除く）				(中) 25.0			
			農用地区域				(純) 9.8			
	さ	三納	市街化区域	市		3.15	(周) 6.9			
			調整区域の県町道沿線	調			(中) 46.0			
			〃 上記以外（農用地区域を除く）				(中) 19.0			
			農用地区域				(純) 7.0			

署名　松任

市町村名	適用地域名 音順	町名又は大字名	丁目又は字名	市調の別	借地権割合(%)	評価方式又は評価倍率等 宅地(倍)	田(倍)	畑(倍)	山原	林野(倍)
野々市町	し	下林	市街化区域	市		3.05	(周) 5.6			
			農免道路沿線	調	40	2.60	(純) 29.0			
			調整区域の県町道沿線			3.05	(純) 29.0			
			〃 上記以外				(純) 22.0			
		新庄	国道157号線沿線	市	45	3.35	(周) 5.6			
			市街化区域の上記以外							
			調整区域の国道157号線沿線	調	40	4.05	(中) 32.0			
			〃 県町道沿線				(中) 23.0			
			〃 上記以外(農用地区域を除く)				(中) 17.0			
			農用地区域				(純) 6.4			
		白山町		市	路	路	(周) 3.3	—	—	
	す	菅原町								
		住吉町								
		末松	県町道沿線	調	40	3.15	(中) 25.0			
			上記以外(農用地区域を除く)				(中) 16.0			
			農用地区域				(純) 4.6			
	た	太平寺	旧国道8号線(田畑→3枚目迄)	市	路	路	(周) 2.8			
			上記以外				(周) 2.9			
		高橋町	県道(建線)沿接(田畑→3枚目迄)				(周) 4.0			
			上記以外				(周) 5.0			
		田尻町	道路沿線(宅地→国道,旧国道8号線沿接)		40	2.25	(周) 3.2			
			上記以外(農用地区域を除く)	調		3.15	(中) 29.0			
			農用地区域				(純) 11.0			
	と	徳用町	旧国道8号線沿線		45	2.20	(中) 64.0			
			道路沿線(宅地→国道8号線沿線のみ)				(中) 44.0			
			その他部落の北(農用地区域を除く)		40	3.15	(中) 23.0			
			〃 南(〃)				(中) 28.0			
			農用地区域				(純) 11.0			
		藤平田	市街化区域	市			(周) 7.0			
			調整区域の県町道沿線	調			(中) 36.0			

署名　松任

市町村名	適用地域名 音順	町名又は大字名	丁目又は字名	市調の別	借地権割合(%)	評価方式又は評価倍率等 宅地(倍)	田(倍)	畑(倍)	山原	林野(倍)
野々市町	と	藤平田	上記以外(農用地区域を除く)	調	40	3.15	(中) 18.0			
			農用地区域				(純) 6.4			
	な	中林	農免道路沿線			2.60	(中) 24.0			
			調整区域の県町道沿線							
			上記以外(農用地区域を除く)			4.65	(中) 19.0			
			農用地区域				(純) 7.0			
		長池町	県町道沿線			3.15	(中) 44.0			
			上記以外(農用地区域を除く)				(中) 19.0			
			農用地区域				(純) 7.4			
	の	野代町	県町道沿線(田→3枚目迄)	市	45	2.45	(周) 2.9			
			上記以外			2.60	(周) 3.1			
	ふ	二日市町	国道8号線沿接(田→3枚目迄)			2.20	(周) 2.8			
			上記を除く市街化区域(宅地→駅前通り沿線)			3.15	(周) 5.5			
			調整区域で県町道沿線	調	40	3.20	(中) 44.0	—	—	
			上記を除く調整区域(農用地区域を除く)				(中) 33.0			
			農用地区域				(純) 11.0			
		藤平	調整区域の県町道沿線			3.10	(中) 26.0			
			上記以外(農用地区域を除く)				(中) 17.0			
			農用地区域				(純) 6.1			
	ほ	本町1丁目	国道157号線(田→3枚目迄)	市	45	3.15	(周) 2.9			
			旧国道沿線							
			上記以外				(周) 4.2			
		本町2丁目	旧国道沿線				—			
			県道沿線							
			上記以外				(周) 4.2			
		本町3丁目	旧国道沿線				—			
			上記以外				(周) 4.1			
		本町4丁目	旧国道8号線沿線(田→3枚目迄)				(周) 2.9			
			旧国道沿線							
			上記以外				(周) 3.7			

署名　松任

市町村名	適用地域名 音順	町名又は大字名	丁目又は字名	市調の別	借地権割合(%)	評価方式又は評価倍率等 宅地(倍)	田(倍)	畑(倍)	山原	林野(倍)
野々市町	ほ	本町5丁目	旧国道8号線，旧国道沿接（田→3枚目迄）	市	路	路	(周) 2.9			
			上記以外				(周) 3.1			
		本町6丁目	旧国道8号線沿線（田→3枚目迄）				(周) 2.9			
			上記以外				(周) 3.5			
		堀内町	旧国道8号線沿線（田→3枚目迄）		45	1.90	(周) 3.2			
			上記を除く市街化区域		40	3.10	(周) 2.7			
			調整区域の県町道沿線	調			(中) 56.0			
			上記以外調整区域の村落の北（農用地区域を除く）				(中) 31.0			
			〃　南（　〃　）				(中) 28.0			
			農用地区域				(純) 11.0			
	み	三日市町	国道8号線沿線（田→3枚目迄）	市	45	1.85	(周) 2.8			
			旧国道8号線沿線（　〃　）			2.20				
			上記を除く市街化区域		40	3.10	(周) 3.6			
			調整区域の県町道沿線	調			(中) 34.0			
			〃　国道8号線沿線			2.20	(中) 50.0			
			〃　旧国道8号線沿線			1.85				
			上記を除く調整区域（農用地区域を除く）			3.10	(中) 30.0			
			農用地区域				(純) 11.0			
	や	矢作	国道157号線沿線	市	45	2.45	(周) 3.1			
			上記以外		40	2.65				
		柳町	国県町道沿線	調		3.10	(中) 42.0			
			上記以外（農用地区域を除く）				(中) 23.0			
			農用地区域				(純) 9.0			
	よ	横宮町	基準地（国道157号線沿線）（田→3枚目迄）	市	路	路	(周) 1.1			
			上記以外				(周) 4.2			
	れ	蓮花寺町	国道8号線沿線	調	40	2.30	(中) 49.0			
			上記以外（農用地区域を除く）			3.10	(中) 23.0			
			農用地区域				(純) 8.7			
	わ	若松町	国道157，旧国道8号線沿接（田→3枚目迄）	市	路	路	(周) 2.9			
			上記以外				(周) 4.0			

署名　松任

市町村名	適用地域名 音順	町名又は大字名	丁目又は字名	市調の別	借地権割合(%)	評価方式又は評価倍率等 宅地(倍)	田(倍)	畑(倍)	山原	林野(倍)
美川町	い	今町	県町道沿線		40	1.30	(周) 比準	(周) 比準		
			上記以外				(中) 21.0	(中) 45.0		
		井関町	県町道沿線			3.20	(周) 比準	(周) 比準		
			上記以外（農用地区域を除く）				(中) 9.6	(中) 19.0		
			農用地区域				(純) 3.4	(純) 6.8		
	え	永代町	県町道沿線			1.95	(周) 比準	(周) 比準		
			上記以外				(中) 21.0	(中) 45.0		
	か	鹿島町	県町道沿線			3.00	(中) 6.5	(中) 13.0		
			上記以外				(純) 3.4	(純) 6.8		
	き	北町	県町道沿線			1.40	(周) 比準	(周) 比準		
			上記以外				(中) 21.0	(中) 45.0		
	し	新町	県町道沿線		45		(周) 比準	(周) 比準	(純)	2.4
			上記以外				(中) 21.0	(中) 45.0		
		神幸町	県町道沿線		40		(周) 比準	(周) 比準		
			上記以外				(中) 21.0	(中) 45.0		
	す	末広町	県町道沿線			1.30	(周) 比準	(周) 比準		
			上記以外				(中) 21.0	(中) 45.0		
		末正町	県町道沿線				(周) 比準	(周) 比準		
			上記以外（農用地区域を除く）				(中) 13.0	(中) 27.0		
			農用地区域			3.20	(純) 5.3	(純) 11.0		
	て	手取町	県町道沿線				(周) 比準	(周) 比準		
			上記以外（農用地区域を除く）				(中) 16.0	(中) 34.0		
			農用地区域				(純) 6.9	(純) 15.0		
	な	中町	基準地路線　中町通り		50	1.19	—	—		
			北陸線以南　県町道沿線		40	1.55	(周) 比準	(周) 比準		
			北陸線以北　県町道沿線							
			上記以外（農用地区域を除く）			1.30	(中) 21.0	(中) 45.0		
			農用地区域				(純) 8.7	(純) 18.0		
		長屋町	県町道沿線				(周) 比準	(周) 比準		
			上記以外（農用地区域を除く）			3.20	(中) 17.0	(中) 35.0		

署名　松任

市町村名	適用地域名 音順	町名又は大字名	丁目又は字名	市調の別	借地権割合(%)	評価方式又は評価倍率等 宅地(倍)	田(倍)	畑(倍)	山原	林野(倍)
美川町	な	長屋町	農用地区域			3.20	(純) 8.7	(純) 18.0		
	に	西米光町	県町道沿線				(周) 比準	(周) 比準		
			上記以外(農用地区域を除く)				(中) 9.6	(中) 19.0		
			農用地区域				(純) 3.4	(純) 6.8		
	は	蓮池町						(純) 4.2		
		浜町	県町道沿線			1.30	(周) 比準	(周) 比準		
			上記以外				(中) 21.0	(中) 45.0		
	ひ	平加町	県町道沿線			3.20	(周) 比準	(周) 比準		
			上記以外(農用地区域を除く)				(中) 17.0	(中) 35.0		
			農用地区域				(純) 8.3	(純) 16.0		
	み	南町	県町道沿線			1.85	(周) 比準	(周) 比準	(純)	2.4
			上記以外		40		(中) 21.0	(中) 45.0		
		湊町	県町道沿線				(周) 比準	(周) 比準		
			上記以外(農用地区域を除く)			1.95	(中) 16.0	(中) 29.0		
			農用地区域				(純) 6.4	(純) 11.0		
	も	本吉町	県町道沿線			2.50	(周) 比準	(周) 比準		
			上記以外(農用地区域を除く)				(中) 17.0	(中) 35.0		
			農用地区域				(純) 8.3	(純) 16.0		
	わ	和波町	県町道沿線			1.35	(周) 比準	(周) 比準		
			上記以外				(中) 21.0	(中) 45.0		
鶴来町	あ	明島町	住宅団地			2.10	—	—		
			上記以外			2.95	(純) 2.5	(純) 3.1		
		安養寺町	住宅団地			3.45	—	—		
			上記以外(農用地区域を除く)		40		(中) 14.0	(中) 36.0	(純)	2.4
			農用地区域			2.95	(純) 5.0	(純) 13.0		
		荒屋町	全地域(農用地区域を除く)				(中) 16.0	(中) 47.0		
			農用地区域				(純) 5.6	(純) 17.0		

署名　松任

市町村名	適用地域名 音順	町名又は大字名	丁目又は字名	市調の別	借地権割合(%)	評価方式又は評価倍率等 宅地(倍)	田(倍)	畑(倍)	山原	林野(倍)
鶴来町	あ	行町	全地域(農用地区域を除く)			3.50	(中) 12.0	(中) 31.0		
			農用地区域				(純) 4.2	(純) 11.0		
	い	井ノ口町	住宅団地			3.45	—	—		
			上記以外(農用地区域を除く)			2.95	(中) 11.0	(中) 29.0		
			農用地区域				(純) 3.8	(純) 10.0		
	お	小柳町	国道157号線沿線			3.45	(周) 比準	(周) 比準		
			住宅団地			3.50	—	—		
			上記以外(農用地区域を除く)			2.95	(中) 17.0	(中) 50.0		
			農用地区域				(純) 6.0	(純) 18.0		
		大国町	県町道沿線			1.55	(中) 18.0	(中) 80.0		
			上記以外			1.10				
	か	上東町				1.30	(中) 17.0	(中) 60.0		
	さ	三ノ宮町	全地域(農用地区域を除く)			2.20	(中) 9.0	(中) 21.0		
			農用地区域				(純) 3.4	(純) 7.3		
		坂尻町	住宅団地			3.45	—	—		
			イの部(農用地区域を除く)			2.95	(中) 17.0	(中) 52.0		
			上記以外(〃)				(中) 18.0	(中) 56.0		
			農用地区域			2.60	(純) 6.3	(純) 19.0		
	し	下東町				1.15	(中) 17.0	(中) 60.0		
		柴木町	住宅団地			3.45	—	—		
			上記以外(農用地区域を除く)			2.60	(中) 14.0	(中) 35.0		
			農用地区域				(純) 5.0	(純) 12.0		
		白山町	全地域(農用地区域を除く)			2.20	(中) 17.0	(中) 43.0		
			農用地区域				(純) 5.9	(純) 15.0		
	せ	清沢町				1.80	(中) 17.0	(中) 60.0		
	そ	曽谷町	全地域(農用地区域を除く)			2.60	(中) 12.0	(中) 36.0		
			農用地区域				(純) 4.2	(純) 13.0		
	ち	知気寺町	住宅団地			3.45	—	—		
			上記以外(農用地区域を除く)		40	2.60	(中) 17.0	(中) 52.0	(純)	2.4
			農用地区域				(純) 5.9	(純) 18.0		

署名　松任

市町村名	適用地域名 音順	町名又は大字名	丁目又は字名	市調の別	借地権割合(%)	評価方式又は評価倍率等 宅地(倍)	田(倍)	畑(倍)	山原	林野(倍)
鶴来町	つ	月橋町	国道157号線沿線			1.25	(周) 比準	(周) 比準		
			住宅団地			3.45	—	—		
			上記以外（農用地区域を除く）			2.60	(中) 14.0	(中) 62.0		
			農用地区域				(純) 5.0	(純) 22.0		
	と	道法寺町	国道157号線沿線			2.80	(周) 比準	(周) 比準		
			上記以外（農用地区域を除く）			2.60	(中) 17.0	(中) 50.0		
			農用地区域				(純) 6.0	(純) 17.0		
	ね	熱野町	国道157号線沿線，住宅団地			3.45	(周) 比準	(周) 比準		
			上記以外（農用地区域を除く）			2.95	(中) 17.0	(中) 50.0		
			農用地区域				(純) 5.9	(純) 17.0		
	ひ	七原町	住宅団地		40	3.45	—	—	(純)	2.4
			上記以外（農用地区域を除く）			2.95	(中) 14.0	(中) 35.0		
			農用地区域				(純) 5.0	(純) 12.0		
		日御子町	住宅団地			3.45	—	—		
			上記以外（農用地区域を除く）			2.95	(中) 9.0	(中) 21.0		
			農用地区域				(純) 4.0	(純) 8.0		
		日吉町	全地域（農用地区域を除く）			2.20	(中) 17.0	(中) 43.0		
			農用地区域				(純) 5.9	(純) 15.0		
		日詰町				1.30	(中) 17.0	(中) 60.0		
		日向町	住宅団地			3.45	—	—		
			上記以外（農用地区域を除く）			3.50	(中) 12.0	(中) 31.0		
			農用地区域				(純) 4.2	(純) 11.0		
	ふ	部入道町	住宅団地			3.45	—	—		
			上記以外（農用地区域を除く）			2.95	(中) 17.0	(中) 52.0		
			農用地区域				(純) 6.0	(純) 18.0		
		古町					(中) 17.0	(中) 60.0		
	ほ	本町	1. 2丁目国県町道沿線			1.30	(周) 比準	(周) 比準		
			上記以外				(中) 18.0	(中) 80.0		
			3丁目国県町道沿線		45	1.20	(周) 比準	(周) 比準		
			上記以外				(中) 18.0	(中) 80.0		

署名　松任

市町村名	適用地域・名 音順	町名又は大字名	丁目又は字名	市調の別	借地権割合(%)	評価方式又は評価倍率等 宅地(倍)	田(倍)	畑(倍)	山原	林野(倍)
鶴来町	ほ	本町	4丁目国道沿線		45	1.25	(周) 比準	(周) 比準		
			上記以外			1.20	(中) 18.0	(中) 80.0		
	も	森島町	住宅団地			3.45	—	—		
			上記以外（農用地区域を除く）			2.95	(中) 5.0	(中) 21.0		
			農用地区域				(純) 3.4	(純) 7.3	(純)	2.4
	や	八幡町	全地域（農用地区域を除く）		40	2.20	(中) 18.0	(中) 43.0		
			農用地区域				(純) 6.3	(純) 15.0		
		全町	上記以外（旧鶴来町）			1.20	(中) 17.0	(中) 60.0		
			上記以外（旧鶴来町以外）			2.95	(純) 3.4	(純) 4.2		
河内村		全			25	3.70	(純) 3.4	(純) 4.2	(純)	2.4
鳥越村		全			25	3.70	(純) 3.4	(純) 4.2	(純)	2.4
吉野谷村		全			20	3.30	(純) 3.4	(純) 4.2	(純)	2.4

署名　松任

市町村名	適用地域名 音順	町名又は大字名	丁目又は字名	市調の別	借地権割合(%)	評価方式又は評価倍率等 宅地(倍)	田(倍)	畑(倍)	山原(倍)	林野(倍)
尾口村		全			20	3.70	(純) 3.4	(純) 4.2	(純) 2.4	
白峰村		全			25	4.00	(純) 3.4	(純) 4.2	(純) 2.4	

署名　小松

市町村名	適用地域名 音順	町名又は大字名	丁目又は字名	市調の別	借地権割合(%)	評価方式又は評価倍率等 宅地(倍)	田(倍)	畑(倍)	山原(倍)	林野(倍)
小松市	あ	芦田町1丁目		市	路	路	(周) 1.3	(周) 1.3		—
		芦田町2丁目						(周) 1.3		
		相生町					—	—		
		旭町						(周) 1.3		
		飴屋町								
		有明町	国道8号線沿線				(周) 1.3	(周) 1.3		
			上記以外		40	1.70	(周) 1.7	(周) 1.7		
		安宅町	住吉橋から大川石油まで(バス通り)			1.35	—	—		
			上記以外			1.55	(周) 1.6	(周) 1.6		
			ヘ,ヨ,タ,子 各字のうち市街化調整区域				(中) 32.0	(中) 26.0		
			上記のうち農用地区域	調	25		(純) 13.0	(純) 19.0	(純) 1.8	
			上記以外				(純) 3.0	(純) 4.6		
		安宅新町	一部	市	40		(周) 1.7	(周) 1.7		
			上記以外	調	25		(純) 3.0	(純) 4.6		
		あけぼの町				1.70	—	—		
		荒屋町					(純) 3.0	(純) 4.6		—
		青路町		市	40		—	—		
		荒木田町		調	25		(純) 3.0	(純) 4.6		
		粟津町	温泉バス停から山中みやげ店まで，山中みやげ店から北国銀行まで，石川交通から北森酒店まで，温泉バス停から北国銀行まで（バス通り）宮本食堂から山本製材所まで　及び道路沿線	市	路	路	(周) 1.3	(周) 1.3	(純) 1.8	
			上記以外		45	1.30				
			一部	調	25		(中) 22.0	(中) 35.0		
	い	泉町		市	路	路	—	(周) 1.3		
		育成町	1～66		40	1.25	(周) 1.4	(周) 1.4		
			67～止		25		(中) 63.0	—		—
		犬丸町	甲,乙,丙各字のうち道路沿線	調		1.55	(中) 20.0	(中) 37.0		
			上記以外				(純) 3.0	(純) 4.6		
		糸町		市	40	1.30	—	—		

署名 小松

市町村名	適用地域名 音順	町名又は大字名	丁目又は字名	市調の別	借地権割合(%)	評価方式又は評価倍率等 宅地(倍)	田(倍)	畑(倍)	山原(倍)	林野(倍)
小松市	い	今江町	旧国道沿線，国道8号線沿線	市	40	1.15	(周) 1.2	(周) 1.2		
			上記以外			1.80	(周) 1.7	(周) 1.7		
			い，ろ各字の市街化調整区域で8号線沿線	調	25	1.25	(中) 55.0	(中) 85.0		
			ち字の市街化調整区域で8号線沿線				(中) 71.0	(中) 84.0		
			ツ字の市街化調整区域で8号線沿線				—	(中) 89.0		
			い，ろ各字の市街化調整区域のうち上記以外				(中) 32.0	(中) 53.0		
			ち 〃				(中) 16.0	(中) 20.0		
			は，に各字全部及び上記のうち農用地区域			1.55	(純) 13.0	(純) 14.0	(純)	1.8
			上記以外				(純) 3.0	(純) 4.6		
		岩淵町			20					
		井口町	金閣辻のや別館から田島鉄工及び小泉旅館まで	市	路	路	(周) 1.2	(周) 1.2		
			上記以外		40	1.30	(周) 1.5	(周) 1.5		
			一部	調	25		(純) 3.0	(純) 4.6		
	お	浮城町		市	路	路	(周) 1.3	(周) 1.3		—
		梅田町					—	—		
		浮柳町	一部	調	40	1.70	(周) 1.7	(周) 1.7	(純)	1.8
			ト，ル各字全部及びニ，ヘ，リ，ソ，丙各字のうち道路沿線		25		(中) 35.0	(中) 59.0		
			ニ，ヘ，リ，丙各字のうち上記以外				(中) 20.0	(中) 29.0		
			上記のうち農用地区域				(純) 8.0	(純) 11.0		
			上記以外				(純) 3.0	(純) 4.6		
		打越町		市	40		(周) 1.5	(周) 1.5		
		漆町		調	25		(純) 3.0	(純) 4.6		—
		鵜川町			20				(純)	1.8
		大川町1丁目		市	路	路	—	—		—
		大川町2丁目	バス通り							
			上記以外							
		大川町3丁目	バス通り					(周) 1.3		
			上記以外				—			
		御宮町								
		大島町	ロ，ホ，ヌ各字のうち道路沿線	調	25	1.85	(中) 22.0	(中) 48.0	(純)	1.8

署名 小松

市町村名	適用地域名 音順	町名又は大字名	丁目又は字名	市調の別	借地権割合(%)	評価方式又は評価倍率等 宅地(倍)	田(倍)	畑(倍)	山原(倍)	林野(倍)
小松市	お	大島町	上記のうち農用地区域	調	25	1.85	(純) 17.0	(純) 39.0	(純)	1.8
			上記以外				(純) 3.0	(純) 4.6		
		御館町	甲字のうち道路沿線				(中) 20.0			
			甲字のうち上記以外				(中) 10.0	—		
			甲字のうち農用地区域				(純) 7.0			
			上記以外				(純) 3.0	(純) 4.6		
		沖町	一部	市	40	1.40	(周) 1.5	(周) 1.5		
			ホ，ヌ各字の市街化調整区域で道路沿線	調	25		(中) 33.0	(中) 53.0		
			ヘ 〃				(中) 40.0	(中) 56.0		
			リ字の市街化調整区域及びホ，ヘ，ヌ各字の上記以外				(中) 18.0	(中) 26.0		
			イ，ロ，ハ，ニ各字のうち市街化調整区域				(中) 14.0	(中) 18.0		
			上記のうち農用地区域				(純) 11.0	(純) 13.0		
		扇町		市	40	2.00	(周) 2.0	(周) 2.0		
		小野町		調	25		(純) 3.0	(純) 4.6		—
	か	上小松町	戌字全部	市	路	路	(周) 1.2	(周) 1.2		
			丙字の市街化区域で8号線沿線							
			上記以外		40	1.70	(周) 1.7	(周) 1.7		
			乙字のうち8号線沿線	調	路	路	(中) 75.0	(中) 140.0		
			丙字のうち市街化調整区域，乙字のうち上記以外及び丁字の全部		25	1.70	(中) 30.0	(中) 55.0		
			甲字全部				(中) 17.0	(中) 34.0		
			上記のうち農用地区域				(純) 13.0	(純) 25.0		
		上牧町	一部	市	40	1.55	(周) 1.7	(周) 1.7		
			ろ字のうち市街化調整区域	調	25		(中) 15.0	(中) 35.0		
			ろ字のうち農用地区域				(純) 5.0	(純) 8.0		
			上記以外				(純) 3.0	(純) 4.6		
		上寺町		市	路	路	—	—		
		上本折町					(周) 1.2	(周) 1.2		
		梯町	県道粟生，小松線に沿線		40	1.20				
			上記以外				(周) 1.7	(周) 1.7		
			ヘ字のうち道路沿線	調	25	1.55	(中) 36.0	(中) 84.0		

署名 小松

市町村名	音順	町名又は大字名	丁目又は字名	市調の別	借地権割合(%)	評価方式又は評価倍率等 宅地(倍)	田(倍)	畑(倍)	山原	林野(倍)
小松市	か	梯町	ヘ字のうち上記以外	調	25	1.55	(中) 12.0	(中) 26.0		
			上記以外				(周) 3.0	(周) 4.6		—
		金屋町			20					
		川辺町		市	40	1.50	—	(周) 1.5		
		上八里町		調	20		(純) 3.0	(純) 4.6		
		軽海町	一部	市	40		(周) 1.7	(周) 1.7	(純)	1.8
			上記以外	調	25	1.70	(純) 3.0	(純) 4.6		
		上荒屋町								
	き	京町		市	路	路	—	—		
		北浅井町	甲字のうち1～15 乙字のうち1～5，106～111		40	1.15	(周) 1.2	(周) 1.2		
			上記以外			1.40	(周) 1.4	(周) 1.4		—
			イ字のうち市街化調整区域	調	25		(中) 15.0	(中) 24.0		
			は字のうち道路沿線				(中) 25.0	—		
			甲字のうち市街化調整区域				(純) 31.0			
			上記以外				(純) 3.0	(純) 4.6		
		希望丘		市	40	1.65	—	—		
		木場町		調	25		(純) 3.0	(純) 4.6		
	く	草野町	ニ字のうち106～119	市	40		—	(周) 1.8		
			ト字及びニ字のうち市街化調整区域	調	25	1.75		(中) 28.0	(純)	1.8
			上記以外				(純) 3.0	(純) 4.6		
		串町	旧国道沿線及び小松製作所粟津工場に至る道路沿線	市	40	1.30	(周) 1.5	(周) 1.5		
			上記以外							
			モ，庚字のうち市街化調整区域及び丙字	調	25	1.60	(中) 17.0	(中) 24.0		
			上記以外				(純) 3.0	(純) 4.6		
		串茶屋町	甲，上野の道路沿線	市	40	1.30	(周) 1.5	(周) 1.5		
			上記以外							
			い字のうち市街化調整区域及び戊字 各字のうち道路沿線	調	25	1.60	(純) 23.0	(純) 32.0		
			上記以外				(純) 3.0	(純) 4.6		
	こ	古城町		市	路	路	(周) 1.3	(周) 1.3		
		小寺町								

署名 小松

市町村名	音順	町名又は大字名	丁目又は字名	市調の別	借地権割合(%)	評価方式又は評価倍率等 宅地(倍)	田(倍)	畑(倍)	山原	林野(倍)
小松市	こ	小馬出町	上記以外	市	路	路	—	—		
		小島町	一部		40	1.60	(周) 2.8	(周) 2.8	(純)	1.8
			上記以外	調	25		(純) 3.0	(純) 4.6		
		河田町			25	1.70	(純) 3.0	(純) 4.6		
		古府町								—
		光陽町					—	—		
		小山田町					(純) 3.0	(純) 4.6	(純)	1.8
		湖東町					—	—		
	さ	細工町		市	路	路	(周) 1.3	(周) 1.3		
		材木町					—	—		—
		栄町								
		桜木町			40	1.25	(周) 1.4	(周) 1.4		
		佐々木町		調	25	1.70	(純) 3.0	(純) 4.6		
		三谷町								
		佐美町	一部	市	35	1.80	(周) 1.8	(周) 1.8		
			上記以外	調	25		(純) 3.0	(純) 4.6	(純)	1.8
		里川町			20					
	し	下牧町	一部	市	40	1.70	(周) 1.7	(周) 1.7		
			ホ字	調	25		(中) 40.0	(中) 45.0		
			庚字				(中) 22.0	—		
			ニ字のうち市街化調整区域				(中) 21.0	(中) 31.0		
			己字				(中) 18.0	(中) 34.0		
			イ，癸，辛，寅の各字				(中) 15.0	(中) 18.0		
			戊字及び上記各字のうち農用地区域				(純) 8.0	(純) 13.0		—
			上記以外				(純) 3.0	(純) 4.6		
		新町		市	路	路	—	(周) 1.2		
		新鍛冶町						—		
		新大工町								
		清水町								
		城南町	一部		40	1.20	(周) 1.2			

署名　小松

市町村名	音順	適用地域名 町名又は大字名	丁目又は字名	市調の別	借地権割合(%)	評価方式又は評価倍率等 宅地(倍)	田(倍)	畑(倍)	山原(倍)	林野(倍)
小松市	し	城南町	上記以外	調	25	1.20	(中) 44.0	—		
		島田町	梅田工業から県道交差点まで及び板津農協から県道交差点まで	市	40		(周) 1.2	(周) 1.2		
			上記以外				(周) 1.8	(周) 1.8		
			リ字の市街化調整区域で道路沿線	調			(中) 46.0	(中) 108.0		
			リ字 〃 上記以外		25		(中) 12.0	(中) 26.0		
			イ,ロ,ハ 各字のうち道路沿線				(中) 28.0	(中) 55.0		
			チ字のうち道路沿線			1.55	(中) 22.0	—		
			ト字のうち市街化調整区域				(中) 18.0	(中) 30.0		
			ニ字のうち市街化調整区域				(中) 10.0	(中) 18.0		
			上記各字のうち農用地区域				(純) 7.0	(純) 13.0		
			上記以外				(純) 3.0	(純) 4.6		—
		城北町					—	—		
		白江町	国道8号線沿線	市	40		(周) 1.2	(周) 1.2		
			上記以外				(周) 1.5	(周) 1.5		
			ロ,ハ,ニ,ホ,ヘ,ト,チ,リ,カ 各字のうち市街化調整区域	調	25	1.40	(中) 41.0	(中) 69.0		
			ヲ,ワ,ヨ,レ,ソ 各字のうち市街化調整区域及びヌ,ル の各字				(中) 15.0	(中) 25.0		
			上記各字のうち農用地区域				(純) 8.0	(純) 14.0		
		白松町		市	40		—	—		
		下八里町		調	20		(純) 3.0	(純) 4.6		
		島町	小松市南支所から八幡神社まで及び8号線と北陸本線の間の区域	市	40	1.25	(周) 1.3	(周) 1.3		
			上記以外				(周) 1.5	(周) 1.5		
			ロ,ハ,ニ 各字のうち道路沿線	調	25	1.60	(純) 17.0	—		
			上記以外				(純) 3.0	(純) 4.6		
		白山田町	ロ字道路沿線	市	路	路	(周) 1.5	(周) 1.5	(純)	1.8
			上記以外		40	1.40				
			一部	調	25		(純) 3.0	(純) 4.6		
		下粟津町	一部	市	40	2.20	(周) 2.2	(周) 2.2		
			は,に,を,る 各字のうち道路沿線	調	25		(純) 23.0	—		
			上記以外				(純) 3.0	(純) 4.6		
—		四丁町	一部	市	35	1.40	(周) 1.5	(周) 1.5		

署名

市町村名	音順	適用地域名 町名又は大字名	丁目又は字名	市調の別	借地権割合(%)	評価方式又は評価倍率等 宅地(倍)	田(倍)	畑(倍)	山原(倍)	林野(倍)
小松市	し	四丁町	上記以外	調	25	1.40	(純) 3.0	(純) 4.6	(純)	1.8
	す	末広町	体育館前通り	市	路	路	(周) 1.2	—		
			1~2, 4~6-2, 7~72 のうち上記以外				(周) 1.4			
			一部	調	25	1.30	(純) 3.0	(純) 4.6		
		須天町1丁目	旧国道沿線	市	40	1.20	(周) 1.2	(周) 1.2		
			上記以外			1.30	(周) 1.4	(周) 1.4		
		須天町2丁目	旧国道沿線			1.20	(周) 1.2	(周) 1.2		
			上記以外			1.30	(周) 1.4	(周) 1.4		—
	せ	千代町		調	25	1.40	(純) 3.0	(純) 4.6		
		清六町	一部	市	40	1.70	(周) 1.7	(周) 1.7		
			甲字	調	25		(中) 13.0	(中) 24.0		
			甲字のうち農用地区域				(純) 6.0	(純) 9.0		
			上記以外			1.40	(純) 3.0	(純) 4.6	(純)	1.8
	そ	園町	国鉄陸橋から国道8号線まで新鍛治町踏切から 〃	市	路	路	(周) 1.2	(周) 1.2		
			国道8号線							
			上記以外		40	1.50	(周) 1.5	(周) 1.5		
			ヌ字のうち市街化調整区域で8号線に沿線	調	25	1.20	(中) 75.0	(中) 140.0		
			ヌ字のうち 〃 上記以外			1.50	(中) 30.0	(中) 55.0		
			上記以外の市街化調整区域				(中) 28.0	(純) 36.0		
			上記各字のうち農用地区域				(純) 17.0	(純) 21.0		
	た	鷹匠町		市	路	路	—	—		—
		大文字町								
		宝町	国道8号線沿線				(周) 1.2			
			上記以外		40	1.40	(周) 1.5			
		高堂町		調	25	1.70	(純) 3.0	(純) 4.6		
		大領町	国道8号線沿線	市	40	1.15	(周) 1.2	(周) 1.2		
			上記以外				(周) 1.4	(周) 1.4		
			つ字	調	25	1.40	(中) 25.0	(中) 30.0		
			そ,な各字のうち市街化調整区域及びつ字のうち農用地区域				(純) 9.0	(純) 12.0		

署名 小松

市町村名	音順	町名又は大字名	丁目又は字名	市調の別	借地権割合(%)	評価方式又は評価倍率等 宅地(倍)	田(倍)	畑(倍)	山原	林野(倍)
小松市	た	大領町	上記以外	調	25	1.40	(純) 3.0	(純) 4.6		
		大領中町	イ，ロ字のうち道路沿線	市	40	1.35	(周) 1.4	(周) 1.4		
			上記以外							
			一部	調	25		(純) 33.0	(純) 56.0		
		拓栄町			20	1.70	(純) 3.0	(純) 4.6		
	ち	地子町		市	路	路	—	—		—
		茶屋町								
	つ	鶴ケ島町	タ，ヌ	調	25	1.70	(中) 44.0	(中) 52.0		
			ヨ，ル				(中) 19.0	(中) 25.0		
			ヌ，ル 各字のうち農用地区域				(純) 10.0	(純) 14.0		
			上記以外				(純) 3.0	(純) 4.6		
		津波倉町				1.40				
		月津町	一部	市	35		(周) 1.5	(周) 1.5		
			上記以外	調	25		(純) 3.0	(純) 4.6	(純)	1.8
		月美丘		市			—			
	て	天神町	県道粟生，小松線沿線		40	1.20		(周) 1.2		
			上記以外			1.30	—	(周) 1.4		
		寺町			路	路				
	と	殿町1丁目								
		殿町2丁目								
		土居原町					(周) 1.3			
		戸津町	温泉バス停からハ字62までの道路沿線				—			
			上記以外		40	1.90	(周) 2.0	(周) 2.0	(純)	1.8
			一部	調	25		(純) 3.0	(純) 4.6		
	な	中町		市	路	路	—	—		—
		長崎町	一部		40	1.70	(周) 2.8	(周) 2.8	(純)	1.8
			ア，タ，さ，や，わ 各字全部 ヲ，戊 各字のうち市街化調整区域 以上各字のうち道路沿線	調	25		(中) 36.0	(中) 69.0		
			甲，乙各字のうち道路沿線				(中) 23.0	(中) 61.0		
			上記各字のうち農用地区域				(純) 13.0	(純) 22.0		

署名 小松

市町村名	音順	町名又は大字名	丁目又は字名	市調の別	借地権割合(%)	評価方式又は評価倍率等 宅地(倍)	田(倍)	畑(倍)	山原	林野(倍)
小松市	な	長崎町	上記以外	調	25	1.70	(純) 3.0	(純) 4.6	(純)	1.8
		長田町	イ，ロ，各字のうち8号線沿線			1.20	(中) 37.0	(中) 140.0		
			ホ，ヲ，ワ 各字のうち道路沿線				(中) 24.0	(中) 92.0		
			イ，ロ，ヲ 各字のうち上記以外				(中) 15.0	(中) 45.0		—
			上記各字のうち農用地区域			1.70	(純) 9.0	(純) 32.0		
			上記以外				(純) 3.0	(純) 4.6		
		中海町							(純)	1.8
		南陽町		市	40	4.00	—	—		—
		那谷町		調	25	1.70	(純) 3.0	(純) 4.6	(純)	1.8
	に	西町		市	路	路				
		西軽海町1丁目			40	1.70	—	—		—
		西軽海町2丁目								
		西軽海町3丁目								
		西軽海町4丁目								
		西荒谷町		調	20		(純) 3.0	(純) 4.6		
		西原町	一部	市	40	1.50	(周) 1.5	(周) 1.5	(純)	1.8
			上記以外							
	ぬ	額見町					(純) 3.0	(純) 4.6		
	の	野田町		調	25	1.70				
		能美町				1.50				
		野立町					—	—		
	は	浜田町	一部	市	路	路	(周) 1.2	(周) 1.2		—
			上記以外	調			(中) 35.0	(中) 22.0		
		白山町		市			(周) 1.2	(周) 1.2		
		浜佐美本町			40	1.50	(中) 1.5	(周) 1.5		
		浜佐美町		調	25	1.70	(純) 3.0	(純) 4.6	(純)	1.8
		埴田町			20	1.50				
		馬場町								
		林町			25	1.70				
	ひ	東町		市	路	路	—	—		—

署名 小松

市町村名	音順	適用地域名 町名又は大字名	適用地域名 丁目又は字名	市調の別	借地権割合(%)	評価方式又は評価倍率等 宅地(倍)	田(倍)	畑(倍)	山原(倍)	林野(倍)
小松市	ひ	光町	8号線沿線	市	路	路	(周) 1.2	(周) 1.2		
			上記以外		40	1.40	(周) 1.5	(周) 1.5		
		日の出町1丁目	尾小屋踏切から8号線まで		路	路	(周) 1.2	(周) 1.2		
			上記以外				(周) 1.4	(周) 1.4		
		日の出町2丁目	8号線沿線 尾小屋踏切から8号線まで				(周) 1.2	(周) 1.2		
			上記以外				(周) 1.4	(周) 1.4		
		日の出町3丁目					(周) 1.2	(周) 1.2		
		日の出町4丁目	8号線沿線 尾小屋踏切から8号線まで							
			上記以外				(周) 1.4	(周) 1.4		
		日吉町			路	路	—	(周) 1.2		
		蛭川町		調	25	1.70	(純) 3.0	(純) 4.6		
		一針町	一部	市	40		(周) 1.7	(周) 1.7		
			ロ字のうち8号線沿線	調	25	1.20	(中) 56.0	(中) 140.0		—
			ヌ字のうち市街化調整区域で道路沿線			1.70	(中) 33.0	(中) 92.0		
			ロ,ヌ,各字のうち道路沿線以外				(中) 17.0	(中) 40.0		
			ロ,ヌ,各字のうち農用地区域				(純) 10.0	(純) 29.0		
			上記以外				(純) 3.0	(純) 4.6		
		平面町	8号線沿線	市	40	1.20	(周) 1.2	(周) 1.2		
			上記以外			1.70	(周) 1.7	(周) 1.7		
			カ字のうち市街化調整区域で8号線沿線	調	25	1.20	(中) 45.0	(中) 79.0		
			イ字のうち市街化調整区域 ヘ,ヨ 各字の市街化調整区域で道路沿線 ト,甲 各字のうち道路沿線 カ字のうち市街化調整区域で8号線以外の道路に沿線			1.70	(中) 23.0	(中) 40.0		
			ヘ,カ,ヨ,甲各字のうち上記以外				(中) 13.0	(中) 28.0		
			上記各字のうち農用地区域				(純) 7.0	(純) 20.0		
			上記以外				(純) 3.0	(純) 4.6		
		東山町				1.40				
		日末町	一部	市	35	1.70	(周) 1.7	(周) 1.7	(純)	1.8

署名 小松

市町村名	音順	適用地域名 町名又は大字名	適用地域名 丁目又は字名	市調の別	借地権割合(%)	評価方式又は評価倍率等 宅地(倍)	田(倍)	畑(倍)	山原(倍)	林野(倍)
小松市	ひ	日末町	上記以外	調	25	1.70	(純) 3.0	(純) 4.6	(純)	1.8
		日用町			20	1.50				
	ふ	古河町		市	路	路	(周) 1.4	(周) 1.4		
		不動島町	一部		40	1.70	(周) 1.7	(周) 1.7		
			上記以外	調	25		(純) 20.0	(純) 30.0		
		符津町	粟津駅前から8号線まで	市	40	1.15	(周) 1.2	(周) 1.2		—
			〃 国鉄踏切まで8号線沿線							
			上記以外			1.50	(周) 1.5	(周) 1.5		
			一部	調	25		(純) 3.0	(純) 4.6		
		二ッ梨町	ヘ字のうち8号線沿線			1.20	(中) 68.0	—		—
			ヘ字のうち上記以外			1.70	(中) 20.0		(純)	1.8
			上記以外				(純) 3.0	(純) 4.6		
	ほ	本鍛冶町		市	路	路	—	—		
		本町1丁目								
		本町2丁目					(周) 1.4	(周) 1.4		—
		本町3丁目								
		本町4丁目								
		本町5丁目								
		本大工町1丁目					—	—		
		本大工町2丁目					(周) 1.2	(周) 1.2		
		本大工町3丁目					(周) 1.5	(周) 1.5		
		坊丸町		調	25	1.70	(純) 3.0	(純) 4.6	(純)	1.8
		本江町				1.40				
	ま	松任町		市	路	路	—	—		
		丸内町			40	1.20	(周) 1.3	(周) 1.3		—
		丸の内公園町			路	路	—	—		
		丸の内町1丁目					(周) 1.3	(周) 1.3		
		丸の内町2丁目								
		松梨町		調	25	1.70	(純) 3.0	(純) 4.6		
		松崎町							(純)	1.8
		松生町		市	40		—	(周) 1.7		—

署名 小松

市町村名	音順	町名又は大字名	丁目又は字名	市調の別	借地権割合(%)	評価方式又は評価倍率等 宅地(倍)	田(倍)	畑(倍)	山原(倍)	林野(倍)
小松市	ま	牧口町	一部	市	30	1.70	(周) 1.7	(周) 1.7	(純) 1.8	
			上記以外	調	20		(純) 3.0	(純) 4.6		
	み	美原町	県道沿線	市	40	1.20	—	—		
			上記以外			1.50				
		三日市町			路	路				
			8号線沿線 ル，ニ 字の道路沿線				(周) 1.2	(周) 1.2		
			上記以外		40		(周) 1.4	(周) 1.4		
		三日市町地方	ホ字のうち市街化調整区域	調	25	1.40	(中) 56.0	(中) 42.0		
			ヘ字 〃				(中) 50.0	—		
			ハ字 〃				(中) 20.0	(中) 31.0		
			ハ字のうち農用地区域				(純) 6.0	(純) 10.0		
			上記以外				(純) 3.0	(純) 4.6		
		南浅井	一部	市	40	1.70	(周) 1.8	(周) 1.8		—
			上記以外	調	25		(純) 3.0	(純) 4.6		
		みどり町					—	—		
		みのわ地方	一部	市	45	1.20		(周) 1.2		
			上記以外	調	25			(純) 4.6		
	む	向野地方	一部	市	40	1.30	(周) 1.4	—		
			上記以外	調	25		(周) 15.0			
		向本折町	石川橋から市民病院まで 川北病院から角湯経由燈明寺前まで，旧国道沿線	市	路	路	(周) 1.2	(周) 1.2		
			上記以外		40	1.40	(周) 1.4	(周) 1.4		
			ニ字の市街化調整区域で道路沿線	調	25		(純) 44.0	—		
			ニ字の 〃 上記以外 ホ，ヘ各字のうち道路沿線				(純) 7.6			
			上記以外				(純) 3.0	(純) 4.6		
		村松町	一部	市	40	1.50	(周) 1.6	(周) 1.6		
			上記以外	調	25		(純) 3.0	(純) 4.6		
	も	本折町		市	路	路	—	—		
	や	大和町								

署名 小松

市町村名	音順	町名又は大字名	丁目又は字名	市調の別	借地権割合(%)	評価方式又は評価倍率等 宅地(倍)	田(倍)	畑(倍)	山原(倍)	林野(倍)
小松市	や	八幡町		市	路	路	(周) 1.2	(周) 1.2		
		八幡	一部	調	40	1.70	(周) 1.8	(周) 1.8	(純) 1.8	
			甲字のうち市街化調整区域		25		(中) 15.0	(中) 32.0		
			甲字のうち農用地区域			1.70	(純) 12.0	(純) 28.0		
			上記以外				(純) 3.0	(純) 4.6		
		矢崎町	8号線沿線	市	40	1.15	(周) 1.2	(周) 1.2		
			上記以外			1.50	(周) 1.6	(周) 1.6		—
			一部	調	25		(純) 3.0	(純) 4.6		
		矢田野町	8号線沿線	市	40	1.20	(周) 1.2	(周) 1.2		
			上記以外			1.95	(周) 2.0	(周) 2.0		
			イ，ト，チ，リ，ヌ，マ，フ，コ，55，56 各字のうち8号線沿線	調	25	1.25	(中) 40.0	(中) 70.0		
			ト，チ，リ，ヌ 各字上記以外 ハ，タ，ケ 各字のうち道路沿線			1.70	(中) 34.0	(中) 55.0		
			イ，ハ，タ，マ，ケ，フ，コ，55，56 各字上記以外				(中) 15.0	(中) 19.0	(純) 1.8	
			上記以外				(純) 3.0	(純) 4.6		
		矢田町				1.50				
		矢田新町								
	ゆ	遊泉寺町			20		(周) 1.8	(周) 1.8		
		湯上町	一部	市	40	1.70	(純) 3.0	(純) 4.6		
			上記以外	調	25					
	よ	八日市町		市	路	路	—	—		—
		八日市町地方	一部		40	1.50	(周) 1.4	(周) 1.4		
			上記以外							
		吉竹町	一部		40		(周) 1.6	(周) 1.6	(純) 1.8	
			上記以外	調	25		(純) 3.0	(純) 4.6		
	り	竜助町		市	路	路	—	—		—
		立明寺町		調	20	1.50	(純) 3.0	(純) 4.6		
	れ	蓮代寺町			25	1.40				
	わ	若杉町	一部	市	40	1.50	(周) 1.6	(周) 1.6	(純) 1.8	
			ハ，ニ 各字のうち市街化調整区域 イ，ロ 各字全部	調	25		(純) 6.0	(純) 19.0		
			上記以外				(純) 3.0	(純) 4.6		

署名 小松

市町村名	適用地域名 音順	町名又は大字名	丁目又は字名	市調の別	借地権割合(%)	評価方式又は評価倍率等 宅地(倍)	田(倍)	畑(倍)	山原	林野(倍)
小松市		上記以外	都市計画区域外の全域		20	2.20	(純) 3.0	(純) 4.6	(純)	1.8
加賀市	あ	合河町	ロ,ハ,ニ,ホ各字道路沿線		40		(周) 比準	(周) 比準		
			ロ字 道路沿線以外		25	1.30	(中) 19.0	(中) 35.0		
			ハ,ホ 各字道路沿線				(中) 15.0	(中) 28.0		
			上記各字のうち農用地区域				(純) 11.0	(純) 22.0		
			上記以外				(純) 3.0	(純) 4.6		
		伊切町	エ,テ各字道路沿線		40		(周) 比準	(周) 比準		
			上記以外		25	1.40	(純) 3.0	(純) 4.6		
	い	動橋町	駅前から橋本酒造まで 動橋大橋から北国銀行経由国鉄踏切まで		45	1.05	(周) 比準	(周) 比準		
			イ,ロ,ハ,ネ,ナ,ウ各字上記以外全部		40	1.20			(純)	1.8
			ホ,ヘ,ル,ワ,カ,ヨ,タ,レ,ラ,ム,井,オ,各字のうち道路沿線				(周) 比準	(周) 比準		
			ワ,カ,ヨ,タ 各字道路沿線以外				(中) 20.0	(中) 41.0		
			レ,ラ,ム 〃				(中) 17.0	—		
			ホ,ヘ,ル,井,オ, 〃				(中) 14.0	—		
			ヲ字全部				(中) 11.0	—		
			上記各字のうち農用地区域				(純) 9.0	(純) 21.0		
			上記以外				(純) 3.0	(純) 4.6		
	う	潮津町	イ字全部及びユ字(1～45)		45	1.10	(周) 比準	(周) 比準		
			ロ字道路沿線		40	1.20				
			ロ字道路沿線以外				(中) 18.0	(中) 37.0		
			チ字全部				(中) 26.0	(中) 44.0		
			上記各字のうち農用地区域				(純) 13.0	(純) 31.0		
			上記以外				(純) 3.0	(純) 4.6		
	か	加茂町	ハ,チ,ヲ,カ,レ,ソ, 各字8号線沿線		25	1.30	(周) 比準	(周) 比準		
			上記各字のうち県,市道沿線							
			上記以外				(純) 3.0	(純) 4.6		
		片山津温泉	石川交通から矢田屋梅光閣まで		55	1.05	(周) 比準	(周) 比準	(市) 比準	

署名 小松

市町村名	適用地域名 音順	町名又は大字名	丁目又は字名	市調の別	借地権割合(%)	評価方式又は評価倍率等 宅地(倍)	田(倍)	畑(倍)	山原	林野(倍)
加賀市	か	片山津温泉	矢田屋松涛園から加州相互銀行経由菊水みやげ店までの通り及び通りの潟側区域(上記を除く		55	1.05			(市) 比準	
			共同浴場から沢自転車店経由出村石油まで 北陸グランドホテルから北陸国際ホテルまでの通り 鍛治理容店から第一観光ホテルまでの両通り ロイヤルホテルからホテルながやままでの潟側路線		50	1.10	(周) 比準	(周) 比準		
			上記以外		45					
		片山津町	井,オ 各字全部		40	1.20	(中) 20.0	(中) 45.0		
			リ,タ,ソ,ム,セ, 各字全部				(中) 24.0	(中) 59.0		
			ハ,ニ,ホ,ヘ,ト,チ,ツ,ネ,キ,甲, 各字道路沿線				(中) 15.0	—		
			ニ,ホ,ヘ,ト,各字道路沿線以外				(中) 31.0	(中) 73.0		
			チ字 〃				(中) 34.0	(中) 47.0		
			ネ字 〃				—	(中) 25.0		
			ツ字 〃				(純) 8.0	(純) 20.0		
			ク字全部				1.30	(純) 3.0	(純) 4.6	(純) 1.8
			ヤ字全部				1.20	(周) 比準	(周) 比準	
			メ字(全部)及び上記各字のうち農用地区域		25	1.30				
			上記以外				(純) 3.0	(純) 4.6		
		上河崎町	子字のうち8号線沿線		40	1.20	(周) 比準	(周) 比準		
			子字のうち県,市道沿線		25	1.40				
			上記以外			1.30	(純) 3.0	(純) 4.6		
	く	桑原町	ロ ハ ホ ヘ ト 各字8号線沿線		50	1.05	(周) 比準	(周) 比準		
			上記各字のうち県,市道沿線		45					
			上記以外		40	1.40				
		熊坂町	イ字のうち駅前通り			1.20	—	—		
			ロ字全部			1.30	(中) 18.0	(中) 52.0		
			イ字のうち上記以外及びハ,ニ,ホ,リ,カ 各字全部				(純) 14.0	(純) 42.0		
			8号線沿線							
			レ字全部							
			上記各字のうち農用地区域							

署名 小松

市町村名	適用地域名 音順	町名又は大字名	丁目又は字名	市調の別	借地権割合(%)	評価方式又は評価倍率等 宅地(倍)	田(倍)	畑(倍)	山原	林野(倍)
加賀市	く	熊坂町	上記以外		25	1.40	(純) 3.0	(純) 4.6		
		黒瀬町	リ,ヌ,ル,ヲ,ワ,各字のうち8号線沿線		40	1.30	(周) 比準	(周) 比準		
			各字のうち県，市道沿線		25	1.20				
			上記以外				(純) 3.0	(純) 4.		
	こ	小菅波町	全字道路沿線			1.15	(周) 比準	(周) 比準		
			上記のうち農用地区域				(純) 8.0	(純) 26.0		
			上記以外				(純) 3.0	(純) 4.6		
	さ	作見町	全字道路沿線		40	1.20	(周) 比準	(周) 比準		
			上記のうち農用地区域				(純) 13.0	(純) 44.0		
			上記以外				(純) 3.0	(純) 4.6	(純)	1.8
	し	庄町	カ，ワ各字のうち8号線沿線			1.30	(周) 比準	(周) 比準		
			上記以外		25		(純) 3.0	(純) 4.6		
		篠原町	タ,レ,ソ,各字のうち道路沿線		40	1.40	(周) 比準	(周) 比準		
			上記以外		25		(純) 3.0	(純) 4.6		
		柴山町	せ 67 各字のうち道路沿線		40		(周) 比準	(周) 比準		
			上記以外		25	1.20	(純) 3.0	(純) 4.6		
	そ	曽宇町	エ字のうち道路沿線		40	1.30	(純) 15.0	(純) 52.0		
			上記以外		25	1.40	(純) 3.0	(純) 4.6		
	た	大聖寺荒町			50	1.05				
		〃麻畠町			40	1.25				
		〃相生町								
		〃今出町					—	—		—
		〃一本橋町								
		〃魚町			45	1.05				
		〃越前町								
		〃大新道								
		〃岡町	各字道路沿線				(周) 比準	(周) 比準		
			各字道路沿線以外		40	1.10	(中) 21.0	(中) 48.0		
			各字のうち農用地区域				(純) 17.0	(純) 40.0	(純)	1.8
		萩〃生町	各字下記以外		25	1.30	(中) 13.0	(中) 28.0		

署名 小松

市町村名	適用地域名 音順	町名又は大字名	丁目又は字名	市調の別	借地権割合(%)	評価方式又は評価倍率等 宅地(倍)	田(倍)	畑(倍)	山原	林野(倍)
加賀市	た	大聖寺萩生町	各字の農用地区域		25	1.30	(純) 10.0	(純) 22.0	(純)	1.8
		〃観音町			40	1.20				
		〃片原町			45	1.10				
		〃鍛冶町			55	1.05	—	—		—
		〃金子原			40	1.10				
		〃亀野				1.20				
		〃上福田町	各字下記以外			1.15	(中) 12.0	(中) 24.0	(純)	1.8
			各字の農用地区域				(純) 9.0	(純) 20.0		
		〃京町			45	1.05				
		〃北片原町			40	1.25				
		〃五軒町				1.20				
		〃木呂場町				1.10	—	—		—
		〃神明町				1.20				
		〃下屋敷町			45	1.15				
		〃新屋敷町								
		〃十一町								
		〃新町								
		〃新組町			40	1.25				
		〃敷町	各字道路沿線			1.15	(周) 比準	(周) 比準		
			上記のうち農用地区域				(純) 26.0	(純) 95.0		
			上記以外				(純) 3.0	(純) 4.6	(純)	1.8
		〃下福田町	各字道路沿線		25		(周) 比準	(周) 比準		
			各字道路沿線以外				(中) 10.0	(中) 25.0		
			各字のうち農用地区域				(純) 8.0	(純) 20.0		
		〃菅生町			45		—	—		—
		〃菅生	イ，ハ 各字全部		40	1.10	(周) 比準	(周) 比準		
			ロ字全部				(中) 12.0	—	(純)	1.8
			上記以外				(純) 3.0	(純) 4.6		
		〃関町			45	1.05				
		〃鷹匠町			40	1.15	—	—		—

署名 小松

市町村名	音順	適用地域名 町名又は大字名	適用地域名 丁目又は字名	市調の別	借地権割合(%)	評価方式又は評価倍率等 宅地(倍)	田(倍)	畑(倍)	山原	林野(倍)
加賀市	た	大聖寺田原町			45	1.05	—	—		—
		〃 大名竹町			40	1.25				
		〃 地方町	各字道路沿線				(周) 比準	(周) 比準	(中)	98.0
			各字道路沿線以外			1.30	(中) 18.0	(中) 43.0	(純)	1.8
			各字のうち農用地区域				(純) 14.0	(純) 35.0		
		〃 寺町			45	1.05				
		〃 鉄砲町								
		〃 天神下町			40	1.15				
		〃 殿町				1.25				
		〃 中町			45	1.15				
		〃 中新町			40	1.25				
		〃 仲町				1.15	—	—		—
		〃 永町			45	1.10				
		〃 錦町			40	1.15				
		〃 馬場町								
		〃 八間道								
		〃 番場町				1.25				
		〃 畑町	各字道路沿線		25	1.30	(周) 比準	(周) 比準		
			各字道路沿線以外				(中) 13.0	(中) 35.0	(純)	1.8
			各字のうち農用地区域				(純) 10.0	(純) 29.0		
		〃 東横町			45	1.05				
		〃 東町1丁目								
		〃 東町2丁目				1.10				
		〃 東町3丁目								
		〃 東町4丁目								
		〃 福田町				1.15	—	—		—
		〃 藤ノ木町			40					
		〃 本町			45	1.05				
		〃 法華坊町	中央通りに沿線		50					
			上記以外		45					

署名 小松

市町村名	音順	適用地域名 町名又は大字名	適用地域名 丁目又は字名	市調の別	借地権割合(%)	評価方式又は評価倍率等 宅地(倍)	田(倍)	畑(倍)	山原	林野(倍)
加賀市	た	大聖寺松ケ根町			40	1.15	—	—		—
		〃 三ツ屋町				1.25				
		〃 三ツ町	道路沿線		25	1.15	(周) 比準	(周) 比準		
			農用地区域以外				(中) 10.0	(中) 25.0	(純)	1.8
			農用地区域				(純) 8.0	20.0		
		〃 南町			50		(周) 比準	(周) 比準		
		〃 耳聞山仲町			40	1.35	—	—		—
		〃 耳聞山町	中央通りに沿線		45					
			上記以外		40					
		〃 山田町			50	1.05				
		〃 弓町								
	つ	津波倉町	ロ,ハ,ニ,ホ, 各字道路沿線		40	1.45	(周) 比準	(周) 比準		
			上記以外				(純) 3.0	(純) 4.6		
	と	富塚町	イ,ロ,ニ,ト 各字道路沿線		25	1.30	(周) 比準	(周) 比準		
			上記以外				(純) 3.0	(純) 4.6		
		百々町	一,三,四,五,六, 各字全部		40		(周) 比準	(周) 比準		
			上記以外		25		(純) 3.0	(純) 4.6		
	な	七日市町	ヌ字のうち8号線沿線		40	1.20	(周) 比準	(周) 比準		
			ヌ字のうち県, 市道沿線		25	1.40				
			上記以外				(純) 3.0	(純) 4.6		
		南郷町	カ, レ 各字道路沿線		40	1.30	(周) 比準	(周) 比準	(純)	1.8
			カ, レ 各字道路沿線以外				(中) 22.0	(中) 62.0		
			カ, レ各字のうち農用地区域				(純) 18.0	(純) 50.0		
			上記以外		25		(純) 3.0	(純) 4.6		
		中代町	ニ,ホ,リ,ヌ,ル,各字8号線沿線		40	1.25	(周) 比準	(周) 比準		
			上記各字のうち県, 市道沿線		25	1.40				
			上記以外				(純) 3.0	(純) 4.6		
	に	西島町	チ,リ,ヌ,ル,ワ,カ各字8号線沿線		40	1.25	(周) 比準	(周) 比準		
			上記各字のうち県, 市道沿線		25	1.40				
			上記以外			1.30	(純) 3.0	(純) 4.6		

署名 小松

市町村名	適用地域名 音順	町名又は大字名	丁目又は字名	市調の別	借地権割合(%)	評価方式又は評価倍率等 宅地(倍)	田(倍)	畑(倍)	山林	原野(倍)
加賀市	は	箱宮町	チ,ヌ,ヲ,カ,タ,レ,ラ,ム,オ,ク,ヤ各字8号線沿線		40	1.25	(周) 比準	(周) 比準	(純)	1.8
			上記以外		25	1.30	(純) 3.0	(純) 4.6		
	ふ	分校町	前山 8号線沿線		40	1.20	—	—	(市)	比準
			ヌ,カ,タ,ケ,フ,ノ,いはにと,ち,ぬ 各字のうち8号線沿線			1.30	(周) 比準	(周) 比準		
			上記以外		25		(純) 3.0	(純) 4.6		
	へ	別所町			40	1.20	(周) 比準	(周) 比準		
	ほ	保賀町	オ字のうち8号線沿線			1.40				
			オ字のうち県,市道沿線		25		(純) 3.0	(純) 4.6		
			上記以外				(周) 比準	(周) 比準		
		細坪町	ヌ,ル,ヲ,ワ,カ, 各字道路沿線		40	1.30	(周) 比準	(周) 比準		
			ヌ,ル,各字道路沿線以外				(甲) 18.0	(甲) 57.0	(純)	1.8
			ヲ,ワ,カ, 〃				(甲) 24.0	(甲) 58.0		
			上記各字のうち農用地区域				(純) 14.0	(純) 46.0		
			上記以外		20		(純) 3.0	(純) 4.6		
	ま	松山町	イ, ロ 各字8号線沿線		40	1.20	(周) 比準	(周) 比準		
			上記以外		25	1.30	(純) 3.0	(純) 4.6		
	み	三木町	各字全部				(甲) 10.0	(甲) 21.0		
			各字のうち農用地区域				(純) 3.0	(純) 4.6		
	や	山代温泉	共同浴場を囲む路線 山代東口バスターミナルから共同浴場経由,山代西口バス停まで		55	1.05				
			山代西口バス停からききょう旅館まで		50					
			東山町,幸町,ヨ,カ,ヲ,17,18,各字のうち上記以外,桔梗ケ丘1.2.3.4丁目		45		(周) 比準	(周) 比準	(市)	比準
			神明町							
			ホ,ヘ,ト,チ,リ,ヌ,ル,山背台,南町, 14,19,20,23,24,38,39 各字全部							
			10,11,12.15,16,22.25,32.33.40,41,42.47,48,49.50 各字道路沿線		40	1.25	—	—	(甲)	87.0
			山林13字						(甲)	55.0
			山林12字							

署名 小松

市町村名	適用地域名 音順	町名又は大字名	丁目又は字名	市調の別	借地権割合(%)	評価方式又は評価倍率等 宅地(倍)	田(倍)	畑(倍)	山林	原野(倍)
加賀市	や	山代温泉	11.25,33,40,48, 各字道路沿線を除く		40	1.25	(甲) 17.0	(甲) 35.0	(純)	1.8
			12.22.32 〃				(甲) 19.0	(甲) 46.0		
			41,42.47,49,50 〃				(甲) 18.0	(甲) 26.0		
			上記各字のうち農用地区域				(純) 10.0	(純) 21.0		
			上記以外				(純) 3.0	(純) 4.6		
		全市	上記以外(記載のないもの)		25	1.40				
山中町	う	上野町	ル字(道路沿線)		40	1.25	—	(純) 4.6	(市)	比準
			上記以外						(純)	1.8
		上原町	イ字(道路沿線)及びル,ヲ,ワ,カ,ヨ の各字			1.65	(周) 比準	(周) 比準		—
			上記以外				(純) 3.0	(純) 4.6		
	か	河鹿町	ヘ字(大聖寺川沿線)		45	1.05	—	—	(市)	比準
			上記以外						(純)	1.8
	こ	こおろぎ町	イ字		40		(周) 比準	(周) 比準		
			イ, ロ各字の道路沿線及び大聖寺川沿線				—	—	(市)	比準
			上記以外			1.30	(純) 3.0	(純) 4.6	(純)	1.8
	さ	栄町			45	1.05	—	—		—
	し	下谷町	ロ, ハ, ニの各字		40	1.75	(周) 比準	(周) 比準		
			イ,ロ,ハ,ニ, 各字の道路沿線及び大聖寺川沿線				—	—	(市)	比準
			イ,ロ,ハ,ニ各字の上記以外						(甲)	120.0
			上記以外				(純) 3.0	(純) 4.6	(純)	1.8
	す	菅谷町	イ字				(周) 比準	(周) 比準	(甲)	80.0
			上記以外		25		(純) 3.0	(純) 4.6	(純)	1.8
	つ	塚谷町	イ, ロ, ニ の各字		40	1.65	(周) 比準	(周) 比準		—
			ホ, ヘ 各字の道路沿線				(純) 3.0	(純) 4.6	(市)	比準
			上記以外						(純)	1.8
	な	中田町				1.75	—	—		—
	に	二天町								

署名 小松

市町村名	適用地域名 音順	町名又は大字名	丁目又は字名	市調の別	借地権割合(%)	評価方式又は評価倍率等 宅地(倍)	田(倍)	畑(倍)	山原(倍)	林野(倍)
山中町	に	西桂木町			45	1.05	—	—		—
	は	長谷田町	レ字		40	1.65	(周) 比準	(周) 比準	(純) 1.8	
			ロ,リ,ヨ,タ,各字の道路沿線				(中) 18.0	(中) 38.0		
			リ,タ 各字の上記以外				(中) 17.0	(中) 28.0		
			ロ字の上記以外				(純) 3.0	(純) 4.6		
		白山町	上記以外							
			ハ字の道路沿線		45				(市) 比準	
			上記以外						(純) 1.8	
	ひ	東桂木町			40					—
		東町1丁目	ホ,カ 各字の大聖寺川沿線						(市) 比準	
			上記以外						(純) 1.8	
		東町2丁目	ホ字の大聖寺川沿線						(市) 比準	
			上記以外		50	1.05	—	—	(純) 1.8	
	ふ	富士見町								—
	ほ	本町1丁目								
		本町2丁目								
	み	南町	ロ字の道路沿線及び大聖寺川沿線						(市) 比準	
			上記以外						(純) 1.8	
	や	薬師町			45					—
	ゆ	湯の出町			50					
		湯の本町								
		全町	上記以外の地域		20	1.75	(純) 3.0	(純) 4.6	(純) 1.8	
根上町	あ	赤井		調	25	1.40	(純) 3.0	(純) 4.6	(純) 1.8	
	お	大浜町	一部	市	40	1.20	(周) 1.2	(周) 1.2		
			上記以外	調	25	1.40	(純) 3.0	(純) 4.6		
	こ	五間堂								
	し	下江	一部	市	40		(周) 1.4	(周) 1.4		

署名 小松

市町村名	適用地域名 音順	町名又は大字名	丁目又は字名	市調の別	借地権割合(%)	評価方式又は評価倍率等 宅地(倍)	田(倍)	畑(倍)	山原(倍)	林野(倍)
根上町	し	下江	上記以外	調	25		(純) 3.0	(純) 4.6		
	た	高坂	一部	市	40	1.40	(周) 1.4	(周) 1.4		
			上記以外	調	25		(純) 3.0	(純) 4.6		
		大成町	寺井駅前通り	市	50		(周) 1.3	(周) 1.3		
			北鉄踏切から松岡食品まで							
			イ,ロ,ハ,ニ,ホ,ヘ,ト,チ,リ,ル,タ,レ,ツ,各字のうち上記以外 ヌ,ヲ,ワ,各字のうち上記以外の市街化区域		40					
			ワ字のうち市街化調整区域	調	25	1.35	(純) 13.0	(純) 32.0		
			ヲ字のうち 〃				(純) 8.0	(純) 21.0		
			ヌ字のうち 〃				(純) 7.0	(純) 14.0		
			上記以外				(純) 3.0	(純) 4.6		
	と	道林町	一部	市	40		(周) 1.3	(周) 1.3		
			ホ,ヘ,ト,チ,各字のうち市街化調整区域	調	25		(純) 17.0	(純) 35.0		
			上記以外				(純) 3.0	(純) 4.6	(純) 1.8	
	な	中町	一部	市	40		(周) 1.3	(周) 1.3		
			上記以外	調	25	1.60	(純) 3.0	(純) 4.6		
		中江								
		中庄	一部	市	40	1.25	(周) 1.2	(周) 1.2		
			上記以外	調	25		(純) 3.0	(純) 4.6		
	に	西任田				1.60				
		西二口	一部	市	40		(周) 1.3	(周) 1.3		
			上記以外	調	25		(純) 3.0	(純) 4.6		
	ね	根上	一部	市	30		(周) 1.3	(周) 1.3		
			上記以外	調	25		(純) 3.0	(純) 4.6		
	は	浜町	一部	市	40	1.30	(周) 1.3	(周) 1.3		
			上記以外	調	25		(純) 3.0	(純) 4.6		
		浜開発	一部	市	40		(周) 1.3	(周) 1.3		
			丙字のうち市街化調整区域	調	25		(中) 11.0	—		
			上記以外				(純) 3.0	(純) 4.6		
	ふ	福岡	一部	市	40		(周) 1.3	(周) 1.3		

署名　小松

市町村名	適用地域名 音順	町名又は大字名	丁目又は字名	市調の別	借地権割合(%)	評価方式又は評価倍率等 宅地(倍)	田(倍)	畑(倍)	山原	林野(倍)
根上町	ふ	福岡	上記以外	調	25	1.30	(純) 3.0	(純) 4.6		
		福島	一部	市	40		(周) 1.3	(周) 1.3		
			ウ字のうち市街化調整区域				(中) 28.0	(中) 43.0		
			上記以外	調	25		(純) 3.0	(純) 4.6		
	や	山口釜屋				1.80			(純)	1.8
	よ	吉原	一部	市	30	1.25	(周) 1.2	(周) 1.2		
			上記以外	調	25		(純) 3.0	(純) 4.6		
		吉原釜屋	一部	市	40		(周) 1.2	(周) 1.2		
			上記以外	調	25		(純) 3.0	(純) 4.6		
寺井町	あ	粟生	一部	市	40	1.30	(周) 1.5	(周) 1.5		
			ハ，ホ，ト　各字のうち市街化調整区域	調	25		(中) 17.0	(中) 65.0		
			レ，ネ，ク　各字のうち国道8号線沿線				(中) 18.0	(中) 59.0		
			上記のうち農用地区域				(純) 8.0	(純) 29.0		
			上記以外				(純) 3.0	(純) 4.6		
		秋常				1.70				
	い	石子	一部	市	40	1.30	—	—	(純)	1.8
			上記以外	調	25		(純) 3.0	(純) 4.6		
	う	牛島	一部	市	40		(周) 1.5	(周) 1.5		
			上記以外	調	25		(純) 3.0	(純) 4.6		
	お	大長野	一部	市	40	1.20	(周) 1.5	(周) 1.5		
			ト字のうち市街化調整区域 チ，リ　各字全部	調	25		(中) 14.0	(中) 55.0		
			チ，リ，各字のうち農用地区域				(純) 9.0	(純) 35.0		
			上記以外				(純) 3.0	(純) 4.6		
	こ	小杉				1.70				
		小長野	一部	市	40	1.25	(周) 1.5	(周) 1.5		
			イ，ロ，ホ，ヘ，ト，各字のうち市街化調整区域　ハ，ニ，チ，各字全部	調	25		(中) 14.0	(中) 55.0		
			上記のうち農用地区域				(純) 9.0	(純) 48.0		

署名　小松

市町村名	適用地域名 音順	町名又は大字名	丁目又は字名	市調の別	借地権割合(%)	評価方式又は評価倍率等 宅地(倍)	田(倍)	畑(倍)	山原	林野(倍)
寺井町	こ	小長野	上記以外	調	25	1.25	(純) 3.0	(純) 4.6		
	さ	佐野	一部	市	40	1.30	(周) 1.5	(周) 1.5		
			上記以外	調	25		(純) 3.0	(純) 4.6		
		三道山	一部	市	40	1.25	(周) 1.5	(周) 1.5		
			上記以外	調	25		(中) 15.0	(中) 63.0		
	し	新保	一部	市	30	1.70	(周) 1.9	(周) 1.9		
			上記以外	調	25		(純) 3.0	(純) 4.6		
	す	末信	一部	市	40		(周) 1.5	(周) 1.5		
			上記以外	調	25		(純) 3.0	(純) 4.6		
			鶴来信用金庫より本寺井駅前通り経由中川文具店まで 橋爪菓子店より北鉄踏切まで 北村菓子店より福田産業まで 北村菓子店より鈴木家具店まで		45					
			ロ，ハ，ヘ，ト，チ，リ，ル，ヲ，ワ，ヨ，タ，レ，ナ，ラ，ム，ノ，オ，と，ら，やま，子，各字の上記以外 を，た，れ　各字の上記以外で国道8号線に沿線しないもの イ，ニ，カ，ソ，ツ，ウ，は，ほ，へ，ち，り，各字のうち市街化区域で上記以外 ぬ，る，わ，か，よ，　各字のうち市街化区域で国道8号線に沿線しないもの	市	40	1.40	(周) 1.5	(周) 1.5	(純)	1.8
			を，た，れ，各字のうち国道8号線沿線　　ぬ，る，わ，か，よ　各字のうち市街化区域で国道8号線沿線			1.25				
			イ，ニ，ソ，は，わ，か，各字のうち市街化調整区域	調	25	1.30	(中) 12.0	(中) 39.0		
			上記のうち農用地区域				(純) 10.0	(純) 32.0		
			上記以外				(純) 3.0	(純) 4.6		
	ひ	東任田	イ字のうち北村菓子店より鈴木家具店までの通りに沿線するもの	市	40		(周) 1.5	(周) 1.5		
			イ字のうち上記以外							
			一部	調	25	1.25	(純) 3.0	(純) 4.6		
	ま	末寺	一部	市	40		(周) 1.5	(周) 1.5		
			ホ，ヘ　各字のうち市街化調整区域 ハ，ニ，各字のうち道路沿線	調	25		(中) 14.0	(中) 62.0		
			上記のうち農用地区域				(純) 9.0	(純) 40.0		
			上記以外				(純) 3.0	(純) 4.6		

署名 小松

市町村名	音順	町名又は大字名	丁目又は字名	市調の別	借地権割合(%)	評価方式又は評価倍率等 宅地(倍)	田(倍)	畑(倍)	山原	林野(倍)
寺井町	ゆ	湯の谷	一部	市	30	1.65	(周) 1.7	(周) 1.7	(純)	1.8
			上記以外	調	25		(純) 3.0	(純) 4.6		
	よ	吉光	一部	市	40	1.25	(周) 1.5	(周) 1.5		
			ホ字のうち市街化調整区域ト，チ 各字全部	調	25		(中) 12.0	(中) 48.0		
			上記のうち農用地区域				(純) 10.0	(純) 40.0		
			上記以外				(純) 3.0	(純) 4.6		
	わ	和田								
辰口町	た	辰口	松崎旅館(4)から山口酒店(55)まで		40	1.40	(純) 3.0	(純) 4.6	(純)	1.8
		全町	上記以外の地域		25					
川北村	し	下田子島	辰，ほ，へ，に，各字国道8号線沿線		40	1.40	(周) 比準	(周) 比準		
			辰，ほ，へ，に，各字周辺を除く		25		(中) 11.0	(中) 25.0		
			上記のうち農用地区域				(純) 9.0	(純) 19.0		
	た	橘	ロ，ツ，ネ，マ，ケ，各字国道8号線沿線		40	1.60	(周) 比準	(周) 比準	(純)	1.8
			ロ，ツ，各字道路沿線以外		25		(中) 13.0	(中) 26.0		
			ネ，マ，ケ，各字周辺を除くイ，ハ 各字全部				(中) 10.0	(中) 21.0		
			上記のうち農用地区域				(純) 8.0	(純) 17.0		
		全村	上記以外の地域				(純) 3.0	(純) 4.6		

署名 七尾

市町村名	音順	町名又は大字名	丁目又は字名		市調の別	借地権割合(%)	評価方式又は評価倍率等 宅地(倍)	田(倍)	畑(倍)	山原	林野(倍)
七尾市	あ	相生町				路	路	—	—		—
		青山町				30	2.00	(純) 3.0	(純) 3.4		
		赤浦町				35	3.85	(純) 3.2	(純) 4.4	(純)	1.3
		麻生町				30	2.50	(純) 3.0	(純) 2.9		
		旭町					2.00		(純) 3.4		
		阿良町				路	路	—	—		—
	い	飯川町	国道沿い及び37.40.101			40	1.75	(純) 3.0	(純) 4.4	(純)	1.3
			上記以外			35	1.70				
		庵町				30	2.50		(純) 2.9		
		池崎町					2.00		(純) 3.4		
		生駒町				路	路	—	—		—
		石崎町	国道沿い	農用地を除く		40	4.50	(中) 52.0	—		—
			およびヌの部	上記以外				(純) 3.3	(純) 4.4	(純)	1.3
			上記以外								
		一本杉町				路	路	—	—		—
		今町									
	う	魚町				40	2.60	(中) 40.0	(中) 69.0	(中)	69.0
		後畠町				30	2.50	(純) 3.0	(純) 2.9	(純)	1.3
		鵜浦町				路	路	—	(周) 比準		—
		馬出町				40	1.70		(純) 4.4		
	え	江曽町	国道沿い			35					
			上記以外			30	2.50	(純) 3.0		(純)	1.3
		江泊町				40	3.50		(純) 2.9		
	お	大田町	109－22－2～223の国道沿い			35	2.50				
			上記以外			路	路	—	—		—
		大手町				30	2.50	(純) 3.0	(純) 2.9	(純)	1.3
		大泊町									
		大野木町									
		岡町									
		奥原町				35	3.85		(純) 4.4		

署名 七尾

市町村名	適用地域名 音順	町名又は大字名	丁目又は字名	市調の別	借地権割合(%)	評価方式又は評価倍率等 宅地(倍)	田(倍)	畑(倍)	山林原野(倍)
七尾市	お	小栗町			30	2.50	(純) 3.0	(純) 4.4	(純) 1.3
	か	鍛治町			路	路	—	—	—
		上府中町					(周) 比準	(周) 比準	
		亀山町					—	—	—
		川原町							
	き	木町						(周) 比準	
		北藤橋町							
	く	熊淵町			30	2.50	(純) 3.0	(純) 2.9	(純) 1.3
		黒崎町						(純) 4.4	
	こ	小池川原町						(純) 2.9	
		小川内町			路	路	—	(周) 比準	—
		郡町			40	3.20			
		国下町	チ、リ、ル		35	2.50			
			上記以外		40	2.70	(純) 3.0	(純) 4.4	(純) 1.3
		国分町	ナ、ラ、ウ、キ、ノ、コ、エ、テ、ア		35				
			上記以外		30	2.50			
		柑子町			路	路	(周) 比準	(周) 比準	(市) 比準
		小島町	国鉄七尾線の東側で、かつ桜川の東側		40	1.45	—	—	—
			旧国道沿い			1.85			
			又			2.10	(周) 比準	(周) 比準	(市) 比準
			上記以外のハ、ニ、ホ、ヘ、メ、ル、リ			1.45	(中) 43.0	(中) 73.0	(中) 60.0
			上記以外のイ、ロ、ト、レ			1.50	(中) 21.0	(中) 47.0	(中) 40.0
			上記以外						
	さ	寿町			路	路	—	—	—
		米町			40	2.00	(純) 3.2	(純) 4.4	(純) 1.3
		栄町			路	路	—	—	—
		桜町			30	2.50	(純) 3.0	(純) 2.9	(純) 1.3
		佐々波町							
		佐野町							
		佐味町	1部及び国道沿い		40	2.65	(中) 27.0	(中) 35.0	—

署名 七尾

市町村名	適用地域名 音順	町名又は大字名	丁目又は字名	市調の別	借地権割合(%)	評価方式又は評価倍率等 宅地(倍)	田(倍)	畑(倍)	山林原野(倍)
七尾市	さ	佐味町	上記以外		35	2.50	(純) 3.0	(純) 2.9	(純) 1.3
		作事町			路	路	—	—	—
		沢野町			30	2.50	(純) 3.0	(純) 2.9	(純) 1.3
		山王町	臨港貨物線より西側		路	路	(周) 比準	(周) 比準	—
			上記以外		45	1.80			
	し	清水平町			30	2.50	(純) 3.0	(純) 2.9	(純) 1.3
		下町			40	1.75		(純) 4.4	
		昭和町			路	路	—	—	—
		白鳥町			30	2.50	(純) 3.0	(純) 2.9	(純) 1.3
		白馬町	主要地方道七尾・羽咋線沿い		40	2.35	(中) 30.0	(中) 60.0	(中) 30.0
			上記以外		35		(純) 3.0	(純) 2.9	(純) 1.3
		白銀町			路	路	—	—	—
		新保町	タの国道沿い		40	2.10	(純) 3.2	(純) 4.4	(純) 1.3
			上記以外		35	3.85			
		新明町			路	路	—	—	—
	す	菅沢町			30	2.50	(純) 3.0	(純) 2.9	(純) 1.3
		須曽町							
	そ	袖ケ江町			路	路	—	—	—
		祖浜町			35	3.85	(純) 3.2	(純) 4.4	(純) 1.3
	た	滝尻町			30	2.50	(純) 3.0	(純) 2.9	
		竹町						(純) 4.4	
		直津町						(純) 3.4	
		橘町			路	路	—	—	—
		多根町			30	2.50	(純) 3.0	(純) 2.9	(純) 1.3
	ち	千野町	い、ろ、は	農用地を除く	40	3.20	(周) 比準	(周) 比準	(市) 比準
			に、ほ、へ	上記以外			(純) 3.0	(純) 4.4	(純) 1.3
			上記	農用地を除く	35	2.50	(中) 16.0	(中) 30.0	(中) 30.0
			以外	上記以外			(純) 3.0	(純) 4.4	(純) 1.3
	つ	つつじが浜			40	2.00	—	—	—
		津向町	国鉄七尾線の東側でかつ桜川の東側		路	路	(周) 比準	(周) 比準	(市) 比準

署名　七尾

市町村名	適用地域名				借地権割合(%)	評価方式又は評価倍率等				
	音順	町名又は大字名	丁目又は字名	市調の別		宅地(倍)	田(倍)	畑(倍)	山原	林野(倍)
七尾市	つ	津向町	ハ、ホ、ト		40	1.85	(周)比準	(周)比準	(市)比準	
			上記以外				(中)20.0	(中)34.0	(純)1.3	
	て	天神川原町	ヌ、ル、ヲ		35	2.60	(中)26.0	(中)48.0	—	
			上記以外				(純)3.2	(純)4.4	(純)1.3	
	と	東浜町			30	2.50	(純)3.0	(純)2.9		
		常盤町			路	路	—	—	—	
		徳田町			40	1.75	(純)3.0	(純)4.4	(純)1.3	
		所口町	ニ、ケ、ホ、リ			1.80	(周)比準	(周)比準	—	
			甲			2.20				
			上記以外		30	2.50	(中)23.0	(中)49.0		
		殿町					(純)3.0	(純)2.9	(純)1.3	
		富岡町			路	路	—	—	—	
		外林町			30	2.50	(純)3.0	(純)2.9		
	な	中狭町			40			(純)4.4	(純)1.3	
	に	西三階町			30	2.00		(純)3.4		
		西藤橋町			45	2.25	(周)比準	(周)比準	—	
	ぬ	温井町			30	2.00	(純)3.0	(純)3.4	(純)1.3	
		塗師町			路	路	—	—	—	
	は	八田町	ロ		40	2.50	(純)3.0	(純)4.4	(純)1.3	
			上記以外		35					
		花園町			30	2.00		(純)2.9		
		盤若野町						(純)3.4		
	ひ	東三階町				2.50		(純)2.9		
		日室町								
		桧物町			路	路	—	—	—	
	ふ	藤野町	イロハ	農用地を除く	40	2.60	(周)比準	(周)比準	—	
				上記以外			(純)3.0	(純)4.4		
			上記以外	農用地を除く			(中)14.0	(中)35.0	(中)38.0	
				上記以外			(純)3.0	(純)4.4	(純)1.3	
		藤橋町	寅	農用地を除く		2.00	(周)比準	(周)比準	—	

署名　七尾

市町村名	適用地域名				借地権割合(%)	評価方式又は評価倍率等				
	音順	町名又は大字名	丁目又は字名	市調の別		宅地(倍)	田(倍)	畑(倍)	山原	林野(倍)
七尾市			寅 上記以外		40	2.00	(純)3.0	(純)4.4		—
			丑			1.55	—			
		藤橋町	未			1.85	(周)比準		(周)比準	
			上記 農用地を除く			1.70				(市)比準
			以外 上記以外				(純)3.0	(純)4.4	(純)1.3	
		府中町			路	路	—	—	—	—
	ふ		い、に、へ		40	1.75	(周)比準	(周)比準	(市)比準	
			ろ、ほ、ち、り、ぬ	農用地を除く		2.00	(純)3.0	(純)4.4	(純)1.3	
		古府町	る、た、れ、そ	上記以外			(中)18.0	(中)35.0	(中)27.0	
			上記 農用地を除く				(純)3.0			
			以外 上記以外					(純)4.4		
		古城町			30	2.50	(純)3.0		(純)1.3	
		古屋敷町						(純)2.9		
	ほ	報国町			40	2.90	(周)比準	(周)比準	(市)比準	
		細口町	い、ろ、は、に	農用地を除く	35		(純)3.0	(純)3.4	(純)1.3	
			い、ろ、は、に	上記以外	30	2.00				
			上記以外							
	ま	町屋町			40	3.85	(中)21.0	(中)33.0	(中)25.0	
		満仁町			30		(純)3.2	(純)4.4	(純)1.3	
		松百町	オ及び国道沿い		路	路	—	(周)比準	—	
			上記以外		40	2.35	(中)25.0	—	(中)28.0	
		松本町					(純)3.2		(純)1.3	
		万行町	1.2.3.4.	農用地を除く	35			(純)4.4		
			5.75	上記以外	路	路	—	—	—	
			上記以外		30	2.50	(純)3.0	(純)2.9	(純)1.3	
	み	三島町			路	路	—	—	—	
		三室町								
		水上町								
		御祓町								
		湊町								

署名 七尾

市町村名	適用地域名 音順	町名又は大字名	丁目又は字名		市調の別	借地権割合(%)	評価方式又は評価倍率等 宅地(倍)	田(倍)	畑(倍)	山原	林野(倍)
七尾市	み	南藤橋町	南藤橋通り			45	1.60	—	—		
			上記以外			40	1.80	(周) 比準	(周) 比準		—
	む	虫崎町				30	2.50	(純) 3.0	(純) 2.9	(純) 1.3	
	も	本府中町	臨港貨物線より北側			路	路	(周) 比準	(周) 比準	(市) 比準	
			上記	農用地を除く		45	1.60				
			以外	上記以外				(純) 3,2	(純) 4.4	(純) 1.3	
	や	矢田新町	臨港貨物線より西側			路	路	(周) 比準	(周) 比準		—
			上記以外			40	2.75				
		山崎町				30	2.50	(純) 3.0	(純) 2.9	(純) 1.3	
		大和町	臨港貨物線より西側			路	路	(周) 比準	(周) 比準		—
			上記	ヌ部8～13		40	2.10				
			以外	上記以外			1.85				
		八幡町	い、ろ、は	農用地を除く		40	3.20	(中) 16.0	(中) 31.0		—
				上記以外				(純) 3.0	(純) 4.4		
			上記以外			35	2.50			(純) 1.3	
		矢田町	ロ、ハ、ニ、ト、ネ			40	2.35	(周) 比準	(周) 比準	(市) 比準	
			上記	農用地を除く				(中) 25.0	(中) 40.0	(中) 42.0	
			以外	上記以外				(純) 3.2			
	ゆ	湯川町				30	2.50	(純) 3.0	(純) 4.4	(純) 1.3	
		若林町				35	1.70				
	わ	和倉町	水明閣から江月園まで			55	1.15	—	—		
			和歌崎海岸			50	2.10	(周) 比準	(周) 比準		—
			上記以外のヨ				1.75				
			上記以外のヌ、ヲ、ワ				2.00			(市) 比準	
			リ、ル、ヰ、ニ、チ			40	1.55	(中) 35.0	(中) 65.0	(中)131.0	
			上記以外					(純) 3.3	(純) 4.4	(純) 1.3	
		上記以外				30	2.50	(純) 3.0			

署名 七尾

市町村名	適用地域名 音順	町名又は大字名	丁目又は字名	市調の別	借地権割合(%)	評価方式又は評価倍率等 宅地(倍)	田(倍)	畑(倍)	山原	林野(倍)
羽咋市	あ	旭町	銀座通り		50	1.10	—	(周) 比準		—
			市役所通り			1.70				
			上記以外			2.30				
		栗原町			40	2.25	(純) 3.1	(純) 4.4	(純) 2.2	
		栗生町	国道沿い				(中) 10.0	(中) 26.0	(中) 50.0	
			上記以外		35		(純) 4.4	(純) 4.4	(純) 2.2	
	い	飯山町	国道及び旧羽咋街道沿い		40	1.50	(純) 3.1	(純) 4.4		—
			上記以外		35				(純) 2.2	
		一の宮町				3.20		(純) 5.3		
		石野町	氷見・羽咋線沿い		40	2.00	(中) 14.0	(中) 33.0		—
			上記以外		35	1.50	(純) 3.1	(純) 4.4	(純) 2.2	
	う	上江町			30					
		宇土野町			40	2.00	(中) 14.0	(中) 33.0		—
	お	大町			35	1.50	(純) 3.1	(純) 4.4	(純) 2.2	
		太田町	氷見・羽咋線沿い		40	1.25	—	(周) 比準	(市) 比準	
			上記以外			1.45	(周) 比準		(中) 50.0	
		大川町	ヤ、ク、キ、北新の国道沿い			1.55	(中) 18.0	(中) 37.0		
			1丁目、2丁目および上記以外の北新			1.50				
			上記以外		40	2.20	(純) 3.1	(純) 4.4	(純) 2.2	
		尾長町			35	1.90				
	か	垣内田町			30			(純) 5.3		
		鹿島路町			35	1.50		(純) 4.4		
		上中山町								
		上白瀬町								
		金丸出町								
		釜屋町	羽咋ダイハツから旧北鉄能登線沿い		40	1.45	—	(周) 比準	(市) 比準	
			上記以外			1.55	(周) 比準	(中) 37.0	(中) 50.0	
		川原町	駅前から羽咋神社まで		50	1.15	—	—	—	
			本念寺通り					(周) 比準	(市) 比準	
			上記以外のテの部			1.65	(周) 比準			

署名	七尾

市町村名	適用地域名				借地権割合(%)	評価方式又は評価倍率等				
	音順	町名又は大字名	丁目又は字名	市調の別		宅地(倍)	田(倍)	畑(倍)	山原	林野(倍)
羽咋市	か	川原町	三俵刈橋から野崎モータースまで		45	1.75	(周)比準	(周)比準	(市)比準	—
			メの部			2.15				
			上記以外			1.95				
	さ	酒井町			30	1.50	(純) 3.1	(純) 4.4	(純) 2.2	
	し	四町			35	2.20				
		志々見町								
		寺家町			40	2.75		(純) 5.3		
		柴垣町								
		島出町	国道沿い		50	2.10	—	(周)比準	—	
			上記以外		45	1.95			(市)比準	
		下曽弥町			35	1.50	(純) 3.1	(純) 4.4	(純) 2.2	
		白瀬町								
		新保町	国道沿い		40	2.00	(中)12.0	(中)42.0	(中)50.0	
			上記以外		35		(純) 3.1	(純) 4.4	(純) 2.2	
	す	菅池町			30	1.50				
	せ	千石町								
		千田町			35	2.00		(純) 5.3		
	た	滝町								
		滝谷町			30	1.50				
	ち	千路町			35	1.90				
		千代町			40	2.90		(純) 4.4		
		千里浜町	国道沿いの山林		—	—	—	—	(市)比準	
			イ、ロ、ホ、ヘ、リ、タ		40	1.95	—	(周)比準	(中)35.0	
			ト、チ			1.80				
			ニ、ハ、ワ			1.50		(周)比準	(中)33.0	
			上記以外							
		中央町	中央通り		50	1.05			—	
			上記以外			1.95			(市)比準	
	つ	土橋町			35	1.50	(純) 3.1	(純) 4.4	(純) 2.2	
		円井町								

署名	七尾

市町村名	適用地域名				借地権割合(%)	評価方式又は評価倍率等				
	音順	町名又は大字名	丁目又は字名	市調の別		宅地(倍)	田(倍)	畑(倍)	山原	林野(倍)
羽咋市	な	中川町			35	1.50	(純) 3.1	(純) 4.4	(純) 2.2	
	は	羽咋町	御坊山、ヰ		40	1.80	(周)比準	(周)比準	(市)比準	
			苗代、砂田、柳橋、松ケ下堂田			4.30	(中)38.0	(中)47.0	—	
			ホ、ヘ、ト、ヌ、穴釜、稲荷山出口、松崎			2.50	(中)29.0	(中)34.0	(中)45.0	
			上記	農用地を除く	35	2.00	(純) 3.1	(純) 4.4	(純) 2.2	
			以外	上記以外						
	ひ	菱分町			30	1.50				
		兵庫町	寅、辰、己、午、未、卯の国道沿い		40	1.70	—	(周)比準	(市)比準	
			上記以外の寅、辰、己、午未、卯					(中)42.0	(中)50.0	
			イ、ロ、ハ、ニおよび農用地		30		(純) 3.1	(純) 4.4	(純) 2.2	
			上記以外		40		(中)10.0	(中)38.0	(中)30.0	
	ふ	深江町					(純) 3.1	(純) 4.4	(純) 2.2	
		福永町			30	1.50				
	ほ	本町	本町通り		50	1.05	—	—	—	
			上記以外		45	1.30		(周)比準		
		本江町			30	1.50	(純) 3.1	(純) 4.4	(純) 2.2	
		堀替新町			30					
	ま	的場町	堀田忠次から中橋米穀店まで		50	1.15	—	—	—	
			上記以外の的場			1.55	(周)比準	(周)比準	—	
			上記以外		40	1.80	(中)24.0	(中)34.0		
	み	神子原			30	1.50	(純) 3.1	(純) 4.4	(純) 2.2	
		三ツ屋			40	1.70	(純) 3.1	(純) 4.4	(純) 2.2	
	や	柳田町	国道沿い			2.75	—	(周)比準	(周)比準	
			上記以外		35	1.90	(純) 3.1	(純) 4.4	(純) 2.2	
	よ	四柳町				1.50				
		吉崎町								
	り	立開町								
		上記以外								

署名　七尾

市町村名	適用地域名 音順	町名又は大字名	丁目又は字名	市調の別	借地権割合(%)	評価方式又は評価倍率等 宅地(倍)	田(倍)	畑(倍)	山原 林野(倍)
鹿西町	か	金丸	ヌれ		40	1.30	(純) 3.4	(純) 3.0	(純) 1.7
			上記以外			1.80			
		上後山			25	1.30			
	し	下後山							
	と	徳丸			40	2.05			
	な	西馬場			30	1.15			
	の	能登部	小林やきとり店から鳥毛写真館まで		40	1.40	(周) 比準	(周) 比準	
			上記以外			1.80	(純) 3.4	(純) 3.0	
	上記以外				25	1.30			
鳥屋町	お	大槻			25	1.50	(純) 3.4	(純) 3.7	(純) 1.7
	く	黒氏				1.30			
	し	新庄				1.50			
	す	末板			30	1.55			
	せ	瀬戸			25	2.20			
	は	羽坂			30	1.50			
		花見月			25				
		春木							
	ひ	一青				1.30			
		甘九日				1.50			
	よ	良川	良川駅から一青交差点鳥屋公民館から良川公民館		40	1.55	(周) 比準	(周) 比準	
			上記以外の14字			1.75			
			上記以外		30	1.85	(純) 3.4	(純) 3.7	
	上記以外				25	1.50			

署名　七尾

市町村名	適用地域名 音順	町名又は大字名	丁目又は字名		市調の別	借地権割合(%)	評価方式又は評価倍率等 宅地(倍)	田(倍)	畑(倍)	山原 林野(倍)
鹿島町	あ	在江				30		(純) 3.1	(純) 3.6	
	い	井田	国道沿い(農用地を除く)			40	1.60	(周) 比準	(周) 比準	
			上記以外			30		(純) 3.1	(純) 3.6	
	た	高畠	国道沿い(農用地を除く)			40		(周) 比準	(周) 比準	(純) 1.7
			上記以外			30	1.85			
		武部						(純) 3.1	(純) 3.6	
	つ	坪川				25	1.50			
	に	二宮	山本正太郎理容店から二宮川まで			40	1.60	(周) 比準	(周) 比準	(市) 比準
			上記以外の国道沿い	農用地を除く			1.95			(純) 1.7
				上記以外				(純) 3.1	(純) 3.6	
	み	水白				30	1.60			
	上記以外					25	1.50			
田鶴浜町	い	伊久留				30	1.30	(純) 4.4	(純) 4.3	(純) 2.5
	お	大津					1.75			
	た	田鶴浜	洋品のマツイから杉森菓子店まで			40	2.05	(周) 比準	(周) 比準	
			上記以外							
	に	西下				30	1.75	(純) 4.4	(純) 4.3	
	ふ	舟尾					1.30			
	上記以外									
中島町	か	笠師				30	2.00	(純) 3.1	(純) 4.7	(純) 1.5
		鹿島台					1.30			(純) 2.5
	こ	小牧台								
	せ	瀬嵐				25				

署名 七尾

市町村名	適用地域名 音順	町名又は大字名	丁目又は字名	市調の別	借地権割合(%)	評価方式又は評価倍率等 宅地(倍)	田(倍)	畑(倍)	山原(倍)	林野(倍)
中島町	そ	外				1.30	(純) 3.1	(純) 4.7	(純) 2.5	
	た	田岸			30					
	と	豊田				1.70				
	な	中島	中島農協から大黒衣料店まで		40	1.75	(周) 比準	(周) 比準	(純) 1.5	
			上記以外							
		長浦			25	1.30			(純) 2.5	
	は	浜田	耕		40	1.50			(純) 1.5	
			上記以外		30	1.15	(純) 3.1	(純) 4.7		
	ふ	深浦								
	よ	横見			25	1.30			(純) 2.5	
		上記以外								
能登島町	え	鰻目				2.30				
	こ	向田	120字		30	1.80				
			上記以外			2.30				
	し	島別所			25	1.20	(純) 3.1	(純) 3.0	(純) 2.5	
	す	須曽			30	2.00				
	の	野崎								
	ま	曲			25	1.20				
		上記以外								
押水町	い	今浜	ホ、ト		40	1.10				
			上記以外		30	1.35				
	う	上田				1.15	(純) 2.8	(純) 3.6	(純) 2.6	
	た	竹生野	県道沿い		25	1.70				
			上記以外			1.15				

署名 七尾

市町村名	適用地域名 音順	町名又は大字名	丁目又は字名	市調の別	借地権割合(%)	評価方式又は評価倍率等 宅地(倍)	田(倍)	畑(倍)	山原(倍)	林野(倍)
押水町	み	南吉田	県道沿い		25	1.60	(純) 2.8	(純) 3.6	(純) 2.6	
			上記以外			1.15				
	も	森本								
		上記以外								
志雄町	し	子浦	レー148～225		40	1.35	(周) 比準	(周) 比準	(純) 2.6	
			上記以外			1.55				
		敷浪			30	1.80	(純) 3.4	(純) 3.8		
		敷波				1.75				
	や	柳瀬			25	1.50				
		上記以外								
志賀町	あ	甘田			30	1.50	(純) 2.6	(純) 3.0		
		穴口			25	1.20				
		安津見				1.15	(純) 2.2	(純) 2.9		
	い	岩田				1.30		(純) 3.0		
		印内				1.35		(純) 2.9		
		出雲								
		猪谷				1.20		(純) 2.8		
	う	上棚							(純) 2.6	
	お	大島			30	1.50	(純) 2.6	(純) 3.0		
		大坂			25	1.20				
		大笹				1.15		(純) 2.9		
	か	神代				1.20				
	き	北吉田			30			(純) 2.8		
	く	栗山				1.35		(純) 2.9		

署名 七尾

市町村名	適用地域名 音順	町名又は大字名	丁目又は字名	市調の別	借地権割合(%)	評価方式又は評価倍率等 宅地(倍)	田(倍)	畑(倍)	山原	林野(倍)
志賀町	く	倉垣			25	1.15	(純) 2.2			
	こ	五里峠								
		小室								
	し	新林			30	1.35				
		代田				1.20				
		清水今江			25	1.15				
		釈迦堂								
	す	末吉	綴33～46－21に至る道路沿い		40	1.85		(純) 2.9		
			上記以外の綴			1.20				
			上記以外		30	1.75				
		高浜	伴長石油からマキオカ洋品まで		45	1.85				
			ノの部		40	1.45				
			クの部			1.20				
			上記以外			2.00				
		田原			25	1.15				
		館				1.20	(純) 2.6	(純) 3.0		(純) 2.6
		館開				1.35		(純) 2.9		
		谷屋								
	つ	坪野				1.30		(純) 3.0		
	と	徳田			30	1.35				
	な	長沢			25	1.50		(純) 2.9		
		長田								
		梨谷小山				1.20				
	に	二所宮						(純) 3.0		
	の	直海			30	1.15		(純) 2.9		
	ひ	火打谷			25	1.35				
		東谷内				1.20		(純) 3.0		
	ふ	福井								
		福野				1.30				
	ほ	仏木				1.35		(純) 2.9		

署名 七尾

市町村名	適用地域名 音順	町名又は大字名	丁目又は字名	市調の別	借地権割合(%)	評価方式又は評価倍率等 宅地(倍)	田(倍)	畑(倍)	山原	林野(倍)
志賀町	ほ	堀松			30	1.20				
	ま	松ノ木				1.15		(純) 2.9		
		牧山			25	1.35	(純) 2.6			
	や	宿女				1.30		(純) 3.0		
		矢田								
		矢駄				1.15	(純) 2.2	(純) 2.9		(純) 2.6
		矢蔵谷				1.20	(純) 2.6			
	よ	米浜						(純) 3.0		
		米町			30	1.15		(純) 2.9		
		上記以外				1.20	(純) 2.1			
富来町	あ	相神			25	1.50	(純) 2.3	(純) 2.5		(純) 2.6
	お	大鳥居				1.70				
	き	切留			40	1.90				
	さ	酒見								
		里本江				1.85				
	た	高田				1.75				
	ち	地頭	6.7.8.の部		25	1.50				
			上記以外		40	1.75				
	な	中浜			25					
	り	領家								
		上記以外								

署名　輪島

市町村名	適用地域名 音順	町名又は大字名	丁目又は字名	市調の別	借地権割合(%)	評価方式又は評価倍率等 宅地(倍)	田(倍)	畑(倍)	山原	林野(倍)
輪島市	あ	海士町				3.15	—	—		
	い	稲舟町	稲舟		45	2.10	(純) 2.0	(純) 3.9		
			歌波、大石、大浜、腰前、久田				(中) 32.0	(中) 47.0		
	お	小伊勢町				2.00	(周) 比準	(周) 比準		
	か	河井町	本町通り(山西理容店からニューマートの間)		50	1.10	—	—		
			本町のうち上記以外			1.60				
			中場町			1.55				
			観音南町			2.80				
			観音北町			2.10				
			駅前通り			1.55				
			中央通り			1.65				
			上記以外			1.80	(周) 比準	(周) 比準		
		釜屋谷町			45	2.10				
	し	新橋通				2.15	—	—		
	す	杉平町				2.90	(周) 比準	(周) 比準		
	そ	曽々木町			40	3.35	(純) 2.0	(純) 3.9		
	た	宅田町			45	2.10	(周) 比準	(周) 比準		
	ち	中段町	国道沿線		40	2.00				
			上記以外				(純) 2.0	(純) 3.9		
	つ	塚田町			45	2.80	(周) 比準	(周) 比準		
	と	稲屋町					(純) 2.0	(純) 3.9		
	な	長井町	国道沿線		40	2.00	(周) 比準	(周) 比準		
			上記以外				(純) 2.0	(純) 3.9		
	ふ	鳳至町	上町		50	1.30	—	—		
			末広町							
			上記以外			1.70				
		二ッ屋町			45	3.20	(周) 比準	(周) 比準		
	ほ	堀町								
	や	山岸町	いろ(国道より国鉄の間)			2.45				
			上記以外				(純) 2.0	(純) 3.9		

(純) 2.0

署名　輪島

市町村名	適用地域名 音順	町名又は大字名	丁目又は字名	市調の別	借地権割合(%)	評価方式又は評価倍率等 宅地(倍)	田(倍)	畑(倍)	山原	林野(倍)
輪島市	よ	横地町	国道沿線		45	2.45	(周) 比準	(周) 比準		
			上記以外				(純) 2.0	(純) 3.9		
	わ	輪島崎町				3.15	—	—	(純) 2.0	
		上記以外			40	1.50	(純) 2.0	(純) 3.9		
珠洲市	い	飯田町	大町通り		50	1.10	—	—		
			上記以外		45	1.00	(周) 比準	(周) 比準		
	う	上戸町	北方			1.20	(純) 2.0	(純) 3.9		
			上記以外				(周) 比準	(周) 比準		
	の	野々江町	タ、ナ、ラ、シ、メのうち道路に沿接する地域				(純) 2.0	(純) 3.9		
			上記以外		40					
	わ	若山町	出田			1.00	(中) 24.0	—		
			上記以外			1.20	(純) 2.0	(純) 3.9		
門前町	き	北川				1.80				
	く	黒島	国道沿線		30	1.65				
			上記以外			1.20				
	し	清水			40	1.30				
	た	館								
	つ	劔地			30	1.00	(純) 2.0	(純) 3.9	(純) 2.0	
	は	走出	国道沿線		45	1.10				
			上記以外		40	1.20				
	ひ	日野尾				1.30				
		広瀬								
	ふ	深田								

署名　輪島

市町村名	適用地域名 音順	町名又は大字名	丁目又は字名		市調の別	借地権割合(%)	評価方式又は評価倍率等 宅地(倍)	田(倍)	畑(倍)	山原(倍)	林野(倍)
門前町	も	本市				30	1.00				
		門前				40	1.30	(純) 2.0	(純) 3.9	(純) 2.0	
		上記以外				30	1.35				
穴水町	う	鵜島	イ、ニ(農用地以外)			40	2.20	(周) 比準	(周) 比準		
			上記以外					(純) 2.0	(純) 3.9		
		乙ケ崎					2.50				
	お	大町	イ、ロ、ハ、ホ	路線に接する地域		50	1.95	(周) 比準	(周) 比準		
				上記以外				(中) 25.0	(中) 53.0		
			ニ、ト、チ、リ、のうち鉄道線から河内の間	路線に接する地域		45	1.60	(周) 比準	(周) 比準		
				上記以外				(中) 25.0	(中) 50.0		
			ニ、ト、チ、リ、のうち上記以外	路線に接する地域			1.80	(周) 比準	(周) 比準		
				上記以外				(中) 25.0	(中) 53.0		
			上記以外				1.70	(純) 2.0	(純) 3.9		
	か	川島	イ、ロ、ハ、カ			50	1.60	(周) 比準	(周) 比準		
			ツ、ソ、ナ、レ、ネ、ヨ			45	1.85				
			上記以外					(純) 2.0	(純) 3.9		
		上記以外				30	1.35				
能都町	う	宇出津	新ノ字	上新町通り		50	1.30	—	—		
			タの部	1番地～37番地 77番地～79番地			1.20	(周) 比準	(周) 比準	(純) 2.0	
				北記以外			2.00				
			ホの部、トの部、ウの部			45	1.40				
			ムの部				1.50				
			ヰの部				1.60				
			ヘの部								

署名　輪島

市町村名	適用地域名 音順	町名又は大字名	丁目又は字名		市調の別	借地権割合(%)	評価方式又は評価倍率等 宅地(倍)	田(倍)	畑(倍)	山原(倍)	林野(倍)
能都町	う	宇出津	ウの部			45	1.25	(周) 比準	(周) 比準	(純) 2.0	
			埼山				2.25				
			山分	2字1番地～10番地			1.70				
			2字	上記以外			2.25				
			山分1字 3字				1.85				
			上記以外								
		鵜川				40	2.00	(純) 2.0	(純) 3.9		
		上記以外				30	1.35				
柳田村	い	石井				40	1.70				
	か	上町	宇出津～町野線沿線			30	4.90				
			上記以外				1.35				
	さ	笹川				40	1.90	(純) 2.0	(純) 3.9	(純) 2.0	
	や	柳田	仁、松、梅の部				1.70				
			上記以外				1.50				
		上記以外				30	1.35				
内浦町	い	市の瀬	下市の瀬			40	4.00				
			上記以外			30	1.35				
	お	小木	15字			50	4.50	(純) 2.0	(純) 3.9		
			17字 18字				3.75				
			上記以外			45	3.00			(純) 2.0	
	ま	松波	本町通り			50	1.60	—	—		
			鍛冶町(上記以外)			45	2.00	(純) 2.0	(純) 3.9		
			御坊町、長谷川				2.65				
			イ、ロ、ハ (道路沿線)				2.40	(中) 19.0	(中) 37.0		

署名	輪島

市町村名	適用地域名				借地権割合(%)	評価方式又は評価倍率等			
	音順	町名又は大字名	丁目又は字名	市調の別		宅地(倍)	田(倍)	畑(倍)	山林原野(倍)
内浦町	ま	松波	国道沿線（上記以外）		40	2.40	(純) 2.0	(純) 3.9	(純) 2.0
			上記以外			1.50			
		上記以外			30	1.35			

署名	

市町村名	適用地域名				借地権割合(%)	評価方式又は評価倍率等			
	音順	町名又は大字名	丁目又は字名	市調の別		宅地(倍)	田(倍)	畑(倍)	山林原野(倍)

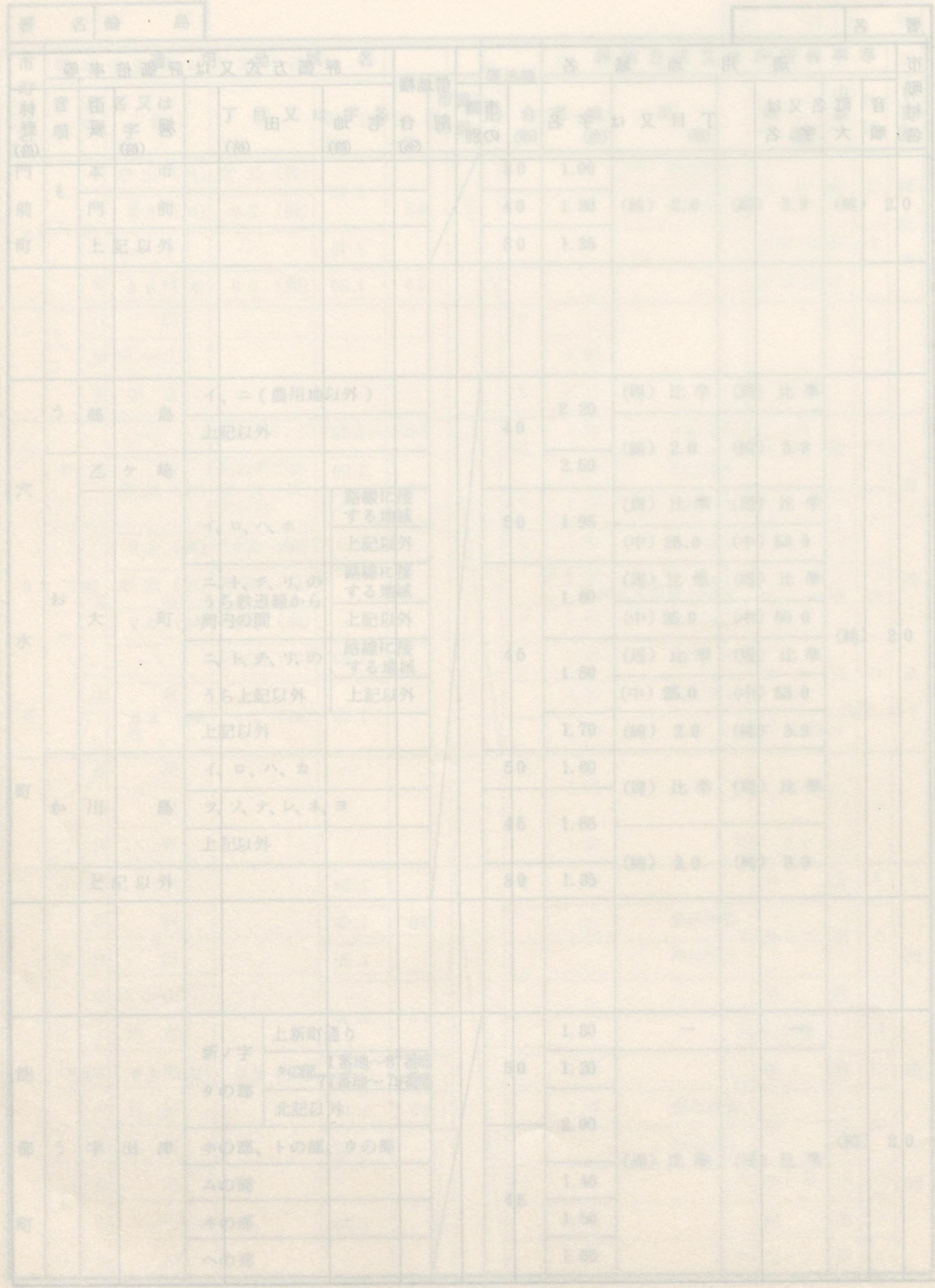



別　表　3

路　線　価　設　定　地　域　図

税　務　署　別　目　次

税務署名	市　町　名	頁	税務署名	市　町　名	頁
金　沢	金　沢　市	路　1	小　松	小　松　市	路　201
松　任	松　任　市	路　172	七　尾	七　尾　市	路　224
	野々市町	路　185			

適　用　上　の　留　意　事　項

1. 地区区分は、次の表示による。

繁華街及び高度商業地区 ……

普通商業地区及び併用住宅地区 ……

普通住宅地区及び家内工場地区 ……

中小工場地区 ……

大工場地区 ……

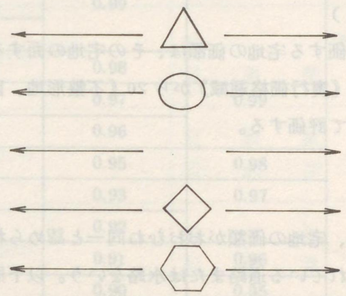

2. 各図の路線価は１平方メートル当りとし、1,０００円単位で示した。

ただし、２万円以下は、1,０００円単位で１００円位まで表示した。

3. 路線価設定地域内の地区区分の適用地域は、道路を中心としての全地域とする。

4. 路線価設定地域内の借地割合は次による。

地域区分	適用地域	路線価（１平方メートル当り）						
		６万円以上	３万円以上	1.５万円以上	９千円以上	３千円以上	1.５千円以上	1.５千円未満
繁華街、高度商業、普通商業及び併用住宅の各地域	金沢市、松任市 野々市町	１００分の６０	１００分の５０	１００分の５０	１００分の４５	１００分の４５	－	－
	小松市、七尾市	１　〃　５５		〃　４５		〃　４０		
上記以外の地域	全市町	〃　５０			〃　４０		１００分の３５	１００分の３０

相続税財産評価に関する基本通達

（ 抄 ）

（ 路線価方式による評価 ）

13　路線価方式により評価する宅地の価額は、その宅地の面する路線に付された路線価（ 水路価を含む。以下同じ。）を基とし、15《奥行価格逓減》から20《不整形地、盲地、袋地等、崖地等の評価》までの定めにより計算した金額によって評価する。

（ 路　線　価 ）

14　前項の「路線価」は、宅地の価額がおおむね同一と認められる一連の宅地が面している路線（ 不特定多数の者の通行の用に供されている道路または水路をいう。以下同じ。）ごとに設定する。

　路線価は、路線に接する宅地で次に掲げるすべての事項に該当するものについて、売買実例価額、精通者意見価格等を基として評定した1平方メートル当りの価額とする。

(1)　その路線のほぼ中央部にあること。

(2)　その一連の宅地に共通している地勢にあること。

(3)　その路線だけに接していること。

(4)　その路線に面している宅地の標準的な間口距離および奥行距離を有するく形または正方形のものであること。

(注)　(4)の「標準的な間口距離および奥行距離」にはそれぞれ付表1の奥行価格逓減率、付表5の間口狭小補正率および付表7の奥行短小補正率がいずれも1.00であり、かつ、付表6の奥行長大補正率の適用を要しないものが該当する。

（ 奥行価格逓減 ）

15　一方のみが路線に接する宅地の価額は、路線価にその宅地の奥行距離に応じて付表1「奥行価格逓減率表」に定める逓減率を乗じて求めた価額にその宅地の地積を乗じて計算した価額によって評価する。

（ 側方路線影響加算 ）

16　正面と側方に路線がある宅地（ 以下「角地」という。）の価額は、次の(1)および(2)に掲げる価額の合計額にその宅地の地積を乗じて計算した価額によって評価する。

(1)　正面路線（ 路線価の高い方の路線をいう。以下同じ。）の路線価に基づき計算した価額

(2)　側方路線（ 路線価の低い方の路線をいう。）の路線価を正面路線の路線価とみなし、その路線価に基づき計算した価額に付表2「側方路線影響加算率表」に定める加算率を乗じて計算した価額

（ 二方路線影響加算 ）

17　正面と裏面に路線がある宅地の価額は、次の(1)および(2)に掲げる価額の合計額にその宅地の地積を乗じて計算した価額によって評価する。

(1)　正面路線の路線価に基づき計算した価額

(2)　裏面路線（ 路線価の低い方の路線をいう。）の路線価を正面路線の路線価とみなし、その路線価に基づき計算した価額に付表3「二方路線影響加算率表」に定める加算率を乗じて計算した価額

（ 三方または四方路線影響加算 ）

18　三方または四方に路線がある宅地の価額は、16《側方路線影響加算》および前項に定める方法を併用して計算したその宅地の価額にその宅地の地積を乗じて計算した価額によって評価する。

（ 三角地の評価 ）

19　三角地の価額は、15《奥行価格逓減》の定めにより計算した価額に三角地の最小角の度数および面積に応じて付表4「三角地補正率表」に定める三角地補正率を乗じて求めた価額にその三角地の地積を乗じて計算した価額によって評価する。

　この場合における補正率は、「角度補正率表」および「面積補正率表」によって求めた補正率のうち、いずれか大きい方の率によるものとする。

（ 不整形地、盲地、袋地等、崖地等の評価 ）

20　不整形地、盲地、袋地等、崖地等の評価は、その形状等に応じ、それぞれ次に掲げるところによる。

(1)　不整形地

　不整形地の価額は、その不整形の程度、位置および地積の大小に応じ、次のイからハまでに掲げる価額を基とし、その近傍の宅地との均衡を考慮して、その価額からその価額の100分の30の範囲内において相当と認める金額を控除した価額によって評価する。

イ、次図のように不整形地を区分して整形地がえられる宅地は、その区分してえられる不整形地について、15《奥行価格逓減》から前項までの定めによって計算した価額

—— 線　不整形地

----- 線　整形地に区分した線

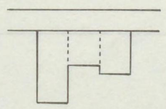

ロ、次図のような宅地は、その宅地の地積をその間口距離で除してえた計算上の奥行距離を基として、15《奥行価格逓減》から18《三方または四方路線影響加算》までの定めによって計算した価額

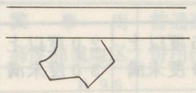

ハ、次図のような宅地は、これに近似する整形地について、15《奥行価格逓減》から前項までの定めによって計算した価額

——— 線　不整形地

- - - - - - 線　近似整形地

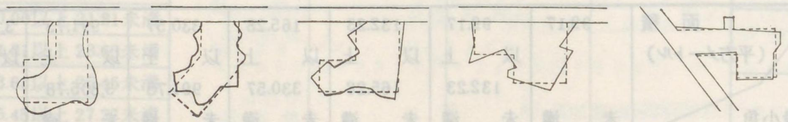

(2) 盲　地

盲地の価額は、原則として、実際に利用している路線に接する宅地とあわせて評価した価額から盲地以外の宅地の価額に相当する価額を控除した価額を基とし、その近傍の宅地との均衡を考慮して、その価額からその価額の100分の30の範囲内において相当と認める金額を控除した価額によって評価する。

(3) 袋地等

次に掲げる宅地（不整形地、盲地および三角地を除く。）の価額は、15《奥行価格逓減》の定めにより計算した1平方メートル当りの価額に、それぞれ次に掲げる補正率表に定める補正率を乗じて求めた価額にこれらの宅地の地積を乗じて計算した価額によって評価する。この場合において、地積が大きいもの等にあっては、近傍の宅地の価額との均衡を考慮し、それぞれの補正率を適宜修正することができる。

イ、袋地および間口の狭小な宅地、付表5「間口狭小補正率表」

ロ、奥行が長大な宅地　付表6「奥行長大補正率表」

ハ、奥行が短小な宅地　付表7「奥行短小補正率表」

(4) 崖地等

崖地等で通常の用途に共することができないと認められる部分を有する宅地の価額は、その宅地のうちに存する崖地等が崖地等でないとした場合の価額に、その宅地の総地積に対する崖地部分等通常の用途に供することができないと認められる部分の地積の割合に応じて付表8「崖地補正率表」に定める補正率を乗じて計算した価額によって評価する。

付表　1

奥　行　価　格　逓　減　率　表

奥行距離（メートル） ＼ 地区区分	繁華街高度商業地区	普通商業地区併用住宅地区	普通住宅地区家内工業地区	中小工場地区	大工場地区
16.36 未満	1.00	1.00	1.00	1.00	1.00
16.36 以上　18.18 未満	0.99				
18.18 以上　20.00 未満	0.98	0.99			
20.00 以上　21.81 未満	0.97				
21.81 以上　23.63 未満	0.96	0.98			
23.63 以上　25.45 未満	0.95	0.97	0.99		
25.45 以上　27.27 未満	0.93	0.96			
27.27 以上　29.09 未満	0.92	0.95	0.98		
29.09 以上　30.90 未満	0.90	0.93	0.97		
30.90 以上　32.72 未満	0.89	0.92			
32.72 以上　34.54 未満	0.87	0.91	0.96		
34.54 以上　36.36 未満	0.86	0.90	0.95		
36.36 以上　38.18 未満	0.84	0.89	0.94		
38.18 以上　40.00 未満	0.83	0.88	0.93		
40.00 以上　41.81 未満	0.81	0.87			
41.81 以上　43.63 未満	0.80	0.86	0.92		
43.63 以上　45.45 未満	0.79	0.85	0.91		
45.45 以上　47.27 未満	0.78	0.84		0.98	
47.27 以上　49.09 未満	0.77	0.83	0.90		
49.09 以上　50.90 未満	0.76	0.82			
50.90 以上　52.72 未満	0.75	0.81	0.89		
52.72 以上　54.54 未満	0.74	0.80			
54.54 以上　56.36 未満	0.73	0.79	0.88		
56.36 以上　58.18 未満	0.72	0.78			
58.18 以上　60.00 未満	0.71	0.77		0.96	
60.00 以上　61.81 未満	0.70	0.76	0.87		
61.81 以上　63.63 未満	0.69	0.75			
63.63 以上　65.45 未満	0.68	0.74		0.94	
65.45 以上　67.27 未満	0.67	0.73	0.86		
67.27 以上　69.09 未満	0.66	0.72			
69.09 以上　70.90 未満		0.71			
70.90 以上　72.72 未満	0.65	0.70	0.85		
72.72 以上　81.81 未満	0.64	0.69	0.84	0.92	
81.81 以上　90.90 未満	0.62	0.68	0.83	0.90	
90.90 以上　100.00 未満	0.61	0.67	0.82	0.88	
100.00 以上　109.09 未満		0.66	0.81	0.86	
109.09 以上	0.60	0.65	0.80	0.85	

付表　2

側方路線影響加算率表

地区区分	加算率	
	角地の場合	準角地の場合
繁華街 高度商業地区	0.150	0.075
普通商業地区 併用住宅地区	0.100	0.050
普通住宅地区 家内工業地区	0.070	0.035
中小工場地区 大工場地区	0.050	0.025

（注）　準角地とは、次図のように一系統の路線の屈折部の内側に位置するものをいう。

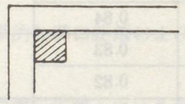

付表　3

二方路線影響加算率表

地区区分	加算率
繁華街 高度商業地区	0.07
普通商業地区 併用住宅地区	0.05
普通住宅地区 家内工業地区	0.03
中小工場地区 大工場地区	0.03

付表　4

三角地補正率表

(1)　角度補正率表

最小角	10度未満	10度以上 15度未満	15度以上 20度未満	20度以上 30度未満	30度以上 45度未満	45度以上
底角	0.80	0.85	0.89	0.92	0.95	0.97
対角	0.75	0.81	0.86	0.90	0.93	0.95

（注）　逆三角地および盲地の三角地補正は、最小角が底角の場合であっても、対角の場合の補正率を適用するものとする。

(2)　面積補正率表

面積（平方メートル） 最小角	99.17 未満	99.17 以上 132.23 未満	132.23 以上 165.28 未満	165.28 以上 330.57 未満	330.57 以上 991.73 未満	991.73 以上 3,305.78 未満	3,305.78 以上
30度未満	0.75	0.75	0.80	0.85	0.90	0.95	0.98
30度以上	0.80	0.85	0.85	0.90	0.95	0.98	0.98

付表　5

間口狭小補正率表

間口距離（メートル）＼地区区分	繁華街 高度商業地区	普通商業地区 併用住宅地区	普通住宅地区 家内工業地区	中小工場地区	大工場地区
1.81未満	0.80	0.80	0.80	0.80	0.80
1.81以上　3.63未満	0.90	0.90	0.86	0.84	0.82
3.63以上　5.45未満	1.00	0.97	0.95	0.92	0.84
5.45以上　7.27未満		1.00	0.99	0.96	0.90
7.27以上　9.09未満			1.00	0.99	0.95
9.09以上10.90未満				1.00	0.97
10.90以上14.54未満					0.98
14.54以上18.18未満					0.99
18.18以上					1.00

付表　6

奥行長大補正率表

奥行距離 間口距離	4以上5未満	5以上6未満	6以上7未満	7以上8未満	8以上9未満	9以上
補正率	0.99	0.98	0.97	0.95	0.92	0.90

付表　7

奥　行　短　小　補　正　率　表

奥行距離（メートル）＼地区区分	繁華街高度商業地区	普通商業地区併用住宅地区	普通住宅地区家内工業地区	中小工場地区	大工場地区
1.81以上　3.63未満	0.95	0.91	0.90	0.86	0.80
3.63以上　5.45未満	0.98	0.96	0.95	0.90	0.82
5.45以上　7.27未満	1.00	0.99	0.98	0.93	0.84
7.27以上　9.09未満		1.00	0.99	0.95	0.86
9.09以上 10.90未満			1.00	0.96	0.88
10.90以上 12.72未満				0.97	0.90
12.72以上 14.54未満				0.98	0.92
14.54以上 16.36未満				0.99	0.93
16.36以上 18.18未満				1.00	0.94
18.18以上 20.00未満					0.95
20.00以上 21.81未満					0.96
21.81以上 23.63未満					
23.63以上 25.45未満					0.97
25.45以上 27.27未満					
27.27以上 29.09未満					0.98
29.09以上 30.90未満					
30.90以上 32.72未満					0.99
32.72以上 34.54未満					
34.54以上 36.36未満					
36.36以上					1.00

付表　8

崖　地　補　正　率　表

崖地地積／総地積	0.10以上 0.20未満	0.20以上 0.30未満	0.30以上 0.40未満	0.40以上 0.50未満	0.50以上 0.60未満
補正率	0.95	0.90	0.85	0.80	0.75
崖地地積／総地積	0.60以上 0.70未満	0.70以上 0.80未満	0.80以上 0.90未満	0.90以上 0.95未満	0.95以上
補正率	0.70	0.65	0.60	0.55	0.50

宅地（路線価方式）の画地計算例

1　奥行価格逓減

〔計算例１〕　普通商業地区における計算例

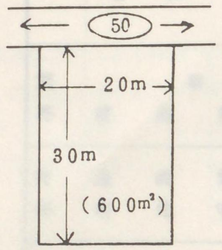

（路線価）	（奥行３０ｍに応ずる奥行価格逓減率）	（１㎡当り評価額）
５０,０００円	× 0.９３	＝ ４６,５００円
（１㎡当り評価額）	地　積	（評価額）
４６,５００円	× ６００㎡	＝ ２７,９００,０００円

2　側方路線影響加算

〔計算例２〕　普通商業地区における計算例

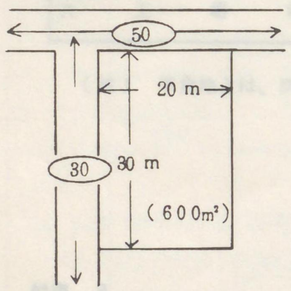

（正面路線価）	（奥行３０ｍに応ずる奥行価格逓減率）	（修正後の正面路線価）
５０,０００円	× 0.９３	＝ ４６,５００円
（側方路線価）	（奥行２０ｍに応ずる奥行価格逓減率）	（側方路線影響加算率） （加算金額）
３０,０００円	× 0.９９ ×	0.１０ ＝ ２,９７０円
（修正後の正面路線価）	（加算金額）	（１㎡当り評価額）
４６,５００円	＋ ２,９７０円	＝ ４９,４７０円
（１㎡当り評価額）	（地　積）	（評価額）
４９,４７０円	× ６００㎡	＝ ２９,６８２,０００円

〔計算例３〕　普通商業地区における準角地（次のように一系統の路線の屈折部の内側に位置する宅地）の計算例

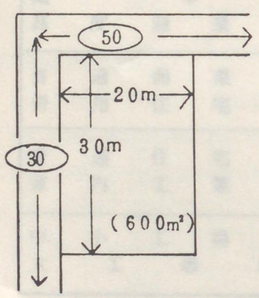

（正面路線価）	（奥行３０ｍに応ずる奥行価格逓減率）	（修正後の正面路線価）
５０,０００円	× 0.９３	＝ ４６,５００円
（側方路線価）	（奥行２０ｍに応ずる奥行価格逓減率）	（側方路線影響加算率） （加算金額）
３０,０００円	× 0.９９ ×	0.０５ ＝ １,４８５円
修正後の正面路線価	（加算金額）	（１㎡当り評価額）
４６,５００円	＋ １,４８５円	＝ ４７,０００円
（１㎡当り評価額）	（地　積）	（評価額）
４７,９８５円	× ６００㎡	＝ ２８,７９１,０００円

3　二方路線影響加算

〔計算例４〕　普通商業地区における計算例

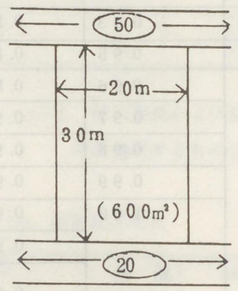

（正面路線価）	（奥行３０ｍに応ずる奥行価格逓減率）	（修正後の正面路線価）
５０,０００円	× 0.９３	＝ ４６,５００円
（裏面路線価）	（奥行30ｍに応ずる奥行価格逓減率）	（二方路線影響加算率） （加算金額）
２０,０００円	× 0.９３ ×	0.０５ ＝ ９３０円
（修正後の正面路線価）	（加算金額）	（１㎡当り評価額）
４６,５００円	＋ ９３０円	＝ ４７,４３０円
（１㎡当り評価額）	（地　積）	（評価額）
４７,４３０円	× ６００㎡	＝ ２８,４５８,０００円

4　三方または四方路線影響加算

〔計算例５〕　普通商業地区における計算例（三方路線に面する宅地の場合）

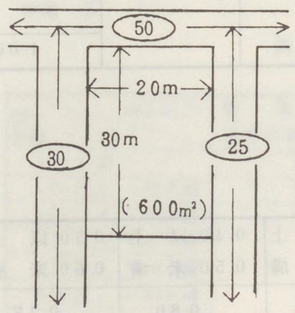

（正面路線価）	（奥行３０ｍに応ずる奥行価格逓減率）	（修正後の正面路線価）
５０,０００円	× 0.９３	＝ ４６,５００円
（側面路線価）	（奥行２０ｍに応ずる奥行価格逓減率）	（側方路線影響加算率） （加算金額）
３０,０００円	× 0.９９ ×	0.１０ ＝ ２,９７０円
（側面路線価）	（奥行２０ｍに応ずる奥行価格逓減率）	（側方路線影響加算率） （加算金額）
２５,０００円	× 0.９９ ×	0.１０ ＝ ２,４７５円
（修正後の正面路線価）	（加算金額）	（加算金額） （１㎡当り評価額）
４６,５００円	＋ ２,９７０円	＋ ２,４７５円 ＝ ５１,９４５円
（１㎡当り評価額）	（地　積）	（評価額）
５１,９４５円	× ６００㎡	＝ ３１,１６７,０００円

〔計算例６〕 普通商業地域における計算例（四方路線に面する宅地の場合）

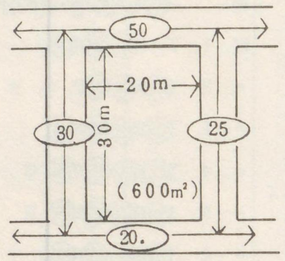

（正面路線価）	（奥行３０ｍに応ずる奥行価格逓減率）	（修正後の正面路線価）
５０,０００円	× 0.９３	＝ ４６,５００円

（側方路線価）	（奥行２０ｍに応ずる奥行価格逓減率）	（側方路線影響加算率）	
３０,０００円	× 0.９９	× 0.１０	＝ ２,９７０円

（側方路線価）	（奥行２０ｍに応ずる奥行価格逓減率）	（側方路線影響加算率）	
２５,０００円	× 0.９９	× 0.１０	＝ ２,４７５円

（裏面路線価）	（奥行３０ｍに応ずる奥行価格逓減率）	（二方路線影響加算率）	
２０,０００円	× 0.９３	× 0.０５	＝ ９３０円

（修正後の正面路線価）	（加算金額）	（加算金額）	（加算金額）	（１㎡当り評価額）
４６,５００円	＋ ２,９７０円	＋ ２,４７５円	＋ ９３０円	＝ ５２,８７５円

（１㎡当り評価額）	地積	（評価額）
５２,８７５円	× ６００㎡	＝ ３１,７２５,０００円

5　三角地の評価

〔計算例７〕 普通商業地区における計算例

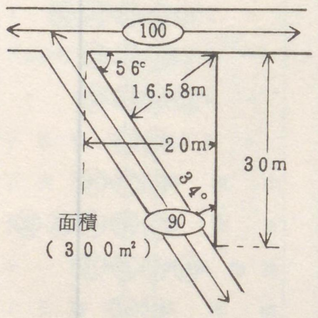

三角地補正率

角度補正率０.９３の方が面積補正率０.９０より大きいので三角地補正率は

角度補正率の０.９３となる

（正面路線価）	（奥行３０ｍに応ずる奥行価格逓減率）	（角度補正率）	（修正後の正面路線価）
１００,０００円	× 0.９３	× 0.９３	＝ ８６,４９０円

（側方路線価）	（奥行１６.５８ｍに応ずる奥行価格逓減率）	（側方路線影響加算率）	（加算金額）
９０,０００円	× 1.００	× 0.１０	＝ ９,０００円

（修正後の正面路線価）	（加算金額）	（１㎡当り評価額）
８６,４９０円	＋ ９,０００円	＝ ９５,４９０円

（１㎡当り評価額）	地積	（評価額）
９５,４９０円	× ３００㎡	＝ ２８,６４７,０００円

6　崖地等

〔計算例８〕 普通住宅地における計算例

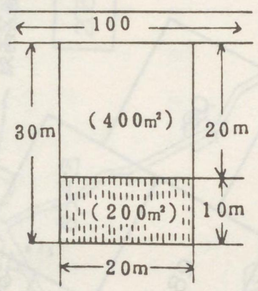

（路線価）	（奥行３０ｍの場合の奥行価格逓減率）	（修正後の正面路線価）
１００,０００円	× 0.９７	＝ ９７,０００円

（崖地地積）	（総地積）
２００㎡	÷ ６００㎡ ＝ 0.３３

（修正後の正面路線価）	（崖地地積／総地積）の割合に応ずる崖地補正率	（１㎡当り評価額）
９７,０００円	× 0.８５	＝ ８２,４５０円

（１㎡当り評価額）	地積	（評価額）
８２,４５０円	× ６００㎡	＝ ４９,４７０,０００円

20m
30m
(600㎡)

100
15.6m
80m
30
(800㎡)

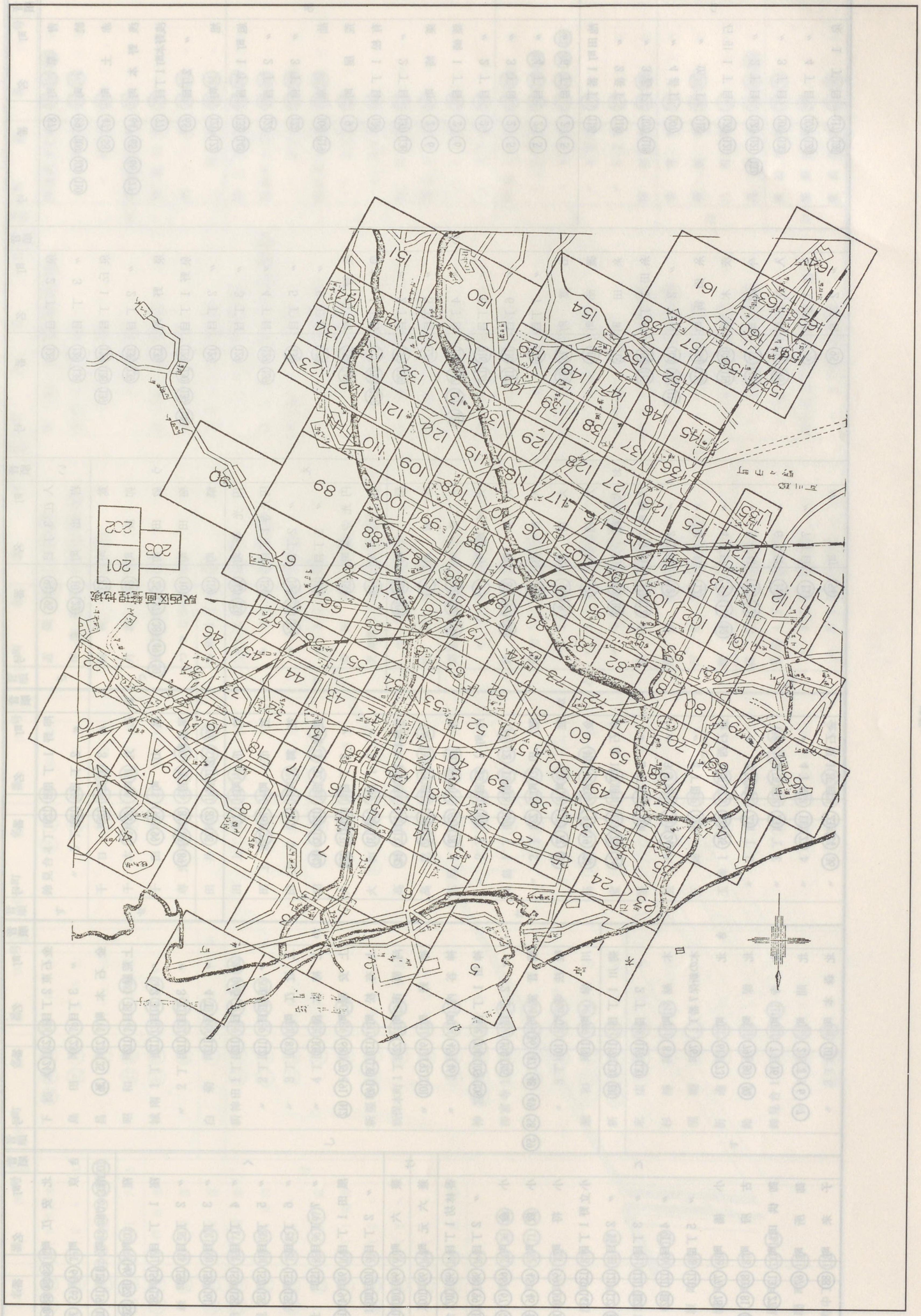
駅西区画整理地域
201
203
202

金沢市路線価設定地域図索引

音順	町名	番号
あ	青草町	⑧⑦
	暁町	⑧⑨ ⑩⑨ ⑩⓪ ⑪⓪
	赤土町	④⑦ ⑤⑧
	浅野本町	⑥④ ⑥⑤ ⑥⑥ ⑦⑦
	浅野本町1丁目	⑦⑦
	〃 2丁目	⑥⑤
	旭町	⑫① ⑫②
	旭町1丁目	⑬③ ⑭③
	〃 2丁目	⑫②
	〃 3丁目	⑫②
	油車	⑩⑧ ⑪⑨
	荒屋町	⑨
	有松1丁目	⑬⑧
	〃 2丁目	⑬⑦ ⑬⑧
	粟崎町	② ⑥
	粟崎1丁目	② ⑥
	〃 2丁目	②
	〃 3丁目	② ⑤
	〃 4丁目	② ⑤
	〃 5丁目	② ⑤
い	池田町1番丁	⑪⑧
	〃 2番丁	⑪⑧
	〃 3番丁	⑩⑦ ⑪⑧
	〃 4番丁	⑩⑦
	〃 立丁	⑪⑧
	石引1丁目	⑫⓪ ⑫①
	〃 2丁目	⑫⓪ ⑫① ⑬②
	〃 3丁目	⑩⑨ ⑫⓪
	〃 4丁目	⑩⑨ ⑫⓪
	泉1丁目	⑪⑦ ⑫⑧

音順	町名	番号
	泉2丁目	⑫⑧
	〃 3丁目	⑫⑧ ⑬⑧
	泉丘1丁目	⑫⑧ ⑬⑧ ⑬⑨
	〃 2丁目	⑬⑧ ⑬⑨
	泉野町	⑬⑨
	泉野1丁目	⑫⑨ ⑬⓪ ⑬⑨ ⑭⓪
	〃 2丁目	⑫⑨
	〃 3丁目	⑫⑨
	〃 4丁目	⑫⑨ ⑬⑨
	〃 5丁目	⑬⑨
	〃 6丁目	⑬⑨
	泉野出町	⑬⑨ ⑭⑧
	泉本町1丁目	⑫⑦ ⑫⑧ ⑬⑦
	〃 2丁目	⑫⑦ ⑫⑧
	〃 3丁目	⑫⑦
い	〃 4丁目	⑪⑥ ⑪⑦ ⑫⑦ ⑫⑧
	〃 5丁目	⑪⑥ ⑫⑦
	〃 6丁目	⑪⑥ ⑪⑦
	〃 7丁目	⑪⑥
	出雲町	⑦③ ⑧③
	磯部町	④②
	糸田町	⑪⑤
	糸田1丁目	⑩④ ⑪⑤
	〃 2丁目	⑩③ ⑩④ ⑪⑤
	糸田新町	⑩④ ⑪⑤
	茨木町	⑩⑧ ⑪⑨
	今昭町	⑰ ⑱
	入江町	⑨④ ⑨⑤
	入江1丁目	⑨⑤
	〃 2丁目	⑨⑤

音順	町名	番号
い	入江3丁目	⑨④ ⑨⑤
	岩出町	⑩ ㉒
う	鶯町	⑧③
	卯辰町	⑧⑨
	畝田町	㉕ ㊲ ㊳ ㊾ ㊿
	梅田町	⑩
	鱗町	⑪⑨
え	円光寺町	⑭⑦ ⑮③
	円光寺1丁目	⑮④
	〃 2丁目	⑭⑧ ⑮③ ⑮④
	〃 3丁目	⑮③
	円光寺本町	⑮③
	枝町	⑪⑨
お	扇町	⑩⓪ ⑩⑨
	大浦町	⑦
	大桑町	⑭① ⑭② ⑮⓪
	大河端町	⑦
	大手町	⑧⑦ ⑨⑨ ⑩⓪
	大友町	㉗
	大場町	④ ⑨
	大樋町	⑥⑦
	大額町	⑯② ⑯③
	大野町1丁目	⑪① ⑫②
	〃 2丁目	⑫②
	〃 3丁目	⑫②
	〃 4丁目	⑤ ⑪ ⑫
	〃 5丁目	⑪ ⑫
	〃 6丁目	⑪
	〃 7丁目	⑪
	沖町	⑤④

音順	町名	番号
お	押野1丁目	⑫⑤
	〃 2丁目	⑫⑤
	〃 3丁目	⑫⑤
	乙丸町	⑥⑤ ⑥⑥
	尾山町	⑨⑧ ⑨⑨
	尾張町1丁目	⑧⑦ ⑧⑧ ⑧⑨
	〃 2丁目	⑧⑦ ⑧⑧
か	蚊爪町	③
	笠市町	⑦⑥ ⑦⑦
	笠舞町	⑭①
	笠舞1丁目	⑬① ⑬② ⑭②
	〃 2丁目	⑫⓪ ⑬① ⑬②
	〃 3丁目	⑫⓪ ⑬①
	笠舞本町1丁目	⑬① ⑬② ⑭②
	〃 2丁目	⑬① ⑬②
	春日町	⑥⑦ ⑦⑧
	片町1丁目	⑩⑦
	〃 2丁目	⑩⑦
	堅田町	㉒
	桂町	⑪ ⑫ ㉔
	金市町	⑨ ⑲ ⑳
	金石北1丁目	⑪ ㉓ ㉔
	〃 2丁目	⑪
	〃 3丁目	⑪ ㉔
	〃 4丁目	⑪
	金石西1丁目	㉓ ㉟
	〃 2丁目	㉓
	〃 3丁目	㉓
	〃 4丁目	⑪ ㉓
	金石東1丁目	㉓ ㉔ ㊱

音順	町名	番号
	金石東2丁目	㉓ ㉔
	〃 3丁目	㉓
	金石本町	㉓ ㉟ ㊱
	上荒屋1丁目	⑪②
	〃 2丁目	⑪②
	〃 3丁目	⑪②
	〃 4丁目	⑪②
	〃 5丁目	⑪②
	〃 6丁目	⑪②
	上近江町	⑧⑦
か	上柿木畠	⑩⑧
	上安原町	⑥⑧ ⑦⑨ ⑨① ⑪②
	上有松町	⑬⑦ ⑬⑧ ⑭⑥
	河原市町	㉒
	神野町	⑨① ⑨② ⑩①
	神谷内町	④⑤ ④⑥
	神田1丁目	⑩④ ⑩⑤ ⑩⑥
	〃 2丁目	⑩④ ⑩⑤
	観音堂町	㊱ ㊼ ㊽ ㊾ ㊽ ㊾
	観法寺町	⑩
	川岸町	⑪⑨
き	菊川1丁目	⑪⑨ ⑬⓪ ⑬①
	〃 2丁目	⑪⑨ ⑬⓪
	木越町	⑧
	木の新保7番丁	⑦⑥
	北町	⑥① ⑦③
	北塚町	⑦⑨ ⑧⓪ ⑨②
	北寺町	⑦ ⑯
	北間町	② ③ ⑥ ⑦
	北森本町	⑩

音順	町名	番号
き	北安江町	㊸ ㊹ ㊸ ㊹ ㊺ ㊻ ㉑①
	京町	⑥④ ⑥⑤ ⑦⑥ ⑦⑦
	清川町	⑪⑧ ⑪⑨ ⑬⓪
く	窪町	⑭⑥ ⑮② ⑮③ ⑮④ ⑮⑦ ⑮⑧
	窪1丁目	⑮④ ⑮⑧
	〃 2丁目	⑮⑧
	〃 3丁目	⑮⑧ ⑯①
	〃 4丁目	⑮③ ⑮⑧
	〃 5丁目	⑮⑦ ⑮⑧
	〃 6丁目	⑮③ ⑮⑧
	〃 7丁目	⑮③
	黒田1丁目	⑨③ ⑨④ ⑩② ⑩③
	〃 2丁目	⑩② ⑩③
け	兼六町	⑨⑨ ⑩⓪ ⑩⑧
	兼六元町	⑨⑨ ⑩⓪
こ	香林坊1丁目	⑨⑧ ⑩⑦
	〃 2丁目	⑨⑧ ⑨⑨ ⑩⑦
	小金町	⑥⑥ ⑥⑦ ⑦⑧
	小坂町	④⑤ ④⑥ ⑤⑥ ⑤⑦ ⑥⑦
	小将町	⑨⑨ ⑩⓪ ⑩⑨
	小立野1丁目	⑬③ ⑭③
	〃 2丁目	⑫① ⑬② ⑬③
	〃 3丁目	⑫① ⑬②
	〃 4丁目	⑫① ⑬②
	〃 5丁目	⑫①
	小橋町	⑦⑦ ⑦⑧
	古府町	⑧⓪ ⑧① ⑨③ ⑩②
	御供田町	⑬ ㉗
	御所町	⑥⑦
	子来町	⑧⑧

金沢市路線価設定地域図索引

音順	町名	番号
こ	五郎島町	12
	此花町	76
	西念町	52 53 62 63 75 201 203
	材木町	89 100
さ	幸町	119
	佐奇森町	47 58
	桜町	89 110
	桜田町	72 73
	里見町	107 108
	醒ケ井町	75 85
	三社町	85 96 97
	三十苅町	164
	山王町1丁目	90
	〃 2丁目	90
し	四十万町	164
	しじま台1丁目	164
	〃 2丁目	164
	寺中町	24 36 48
	示野町	59 71 72
	示野中町	72
	下近江町	87
	下堤町	86 87
	下本多町5番丁	119
	〃 6番丁	108 119
	下松原町	87
	下安原町	68
	十間町	87
	十一屋町	130 140
	十三間町	118
	十三間町中丁	118
し	下柿木畠	108
	島田町	76
	昌永町	77
	昭和町	76 85 86
	城南1丁目	131 141 142
	〃 2丁目	130 131
	白菊町	106 107
	新神田1丁目	95 96 104 105
	〃 2丁目	95 104 105
	〃 3丁目	104
	〃 4丁目	104
	〃 5丁目	95 104
	新竪町3丁目	119
	新保本町1丁目	113 124
	〃 2丁目	112
	〃 3丁目	101 113
	神宮寺町	56
	神宮寺1丁目	66 78
	〃 2丁目	56 66
	〃 3丁目	56 66
	進和町	93 94
	新竪町	119
す	末広町	89
	杉浦町	118 119
	須崎町	3
	折違町	75
	鈴見台	111
	鈴見台1丁目	110 111
	〃 2丁目	111
	〃 3丁目	89
す	鈴見台4丁目	89
	〃 5丁目	89
せ	千日町	106 107
	千木町	8 18
	千田町	8
	専光寺町	47 68 69
た	田井町	110 111 121 122
	田上町	143 144
	田上新町	144
	田上本町	144 151
	田中町	31 32 43 44
	大工町	107
	大和町	97
	高岡町	86 98
	高尾町	157 158 160 161
	高尾1丁目	157 158 161
	〃 2丁目	158 161
	高畠1丁目	81 82 93 94
	〃 2丁目	81 93
	〃 3丁目	81 82
	高柳町	44 55 56
	宝町	109 110
	竪町	107
	玉川町	86 98
	玉鉾町	95
	玉鉾1丁目	83 95
	〃 2丁目	82 83
	〃 3丁目	82 83 94 95
	〃 4丁目	82
	〃 5丁目	82 94
ち	近岡町	6 14 27
	中央通町	97 98 106 107
つ	塚崎町	21 22
	月浦町	22
	土清水町	151
	つつじが丘	150
て	寺町1丁目	130
	〃 2丁目	129 130
	〃 3丁目	118 119 130
	〃 4丁目	118 129
	〃 5丁目	118
	寺地町	146 147
	天神町1丁目	110 121 122
	〃 2丁目	109 110
	出羽町	108
と	問屋町1丁目	14 28
	〃 2丁目	15 29
	東力町	103
	東力1丁目	103 104
	〃 2丁目	103
	〃 3丁目	95 104
	〃 4丁目	94 95 103 104
	富樫町	147 148
	常盤町	89 100
	戸水町	13 26 27
	豊穂町	68 79
な	直江町	14 28
	長町1丁目	98 107
	〃 2丁目	98 107
	〃 3丁目	97 98
な	長坂町	148 149 150 154
	長坂1丁目	149
	〃 2丁目	149
	〃 3丁目	148
	長坂台	148 154
	長田町	75
	長田1丁目	75 85
	〃 2丁目	74 75 84
	長田本町	63 74 75 85 201 202 203
	長土塀1丁目	97 98
	〃 2丁目	85 96 97
	〃 3丁目	96 97
	中川除町	118
	中橋町	85
	中村町	105 106
	七ツ屋町	54 64
	鳴和町	67
	鳴和1丁目	57 67
	〃 2丁目	66
に	西町3番丁	99
	〃 4番丁	87 99
	西町薮の内	87
	西泉1丁目	127 136 137
	〃 2丁目	126 127 137
	〃 3丁目	126 127
	〃 4丁目	126 127
	〃 5丁目	115 116 127
	〃 6丁目	115 116
	西金沢1丁目	114 125
	〃 2丁目	114 125
に	西金沢3丁目	113 114 125
	〃 4丁目	113 114
	〃 5丁目	114
	西金沢新町	114
	西堀川町	76
	錦町	143 151
	二宮町	51 61
ぬ	額乙丸町	162 164
	額新町1丁目	159 160
	〃 2丁目	159 160
	額新保1丁目	155 159
	〃 2丁目	159
	〃 3丁目	162
	額谷町	163
	額谷1丁目	163
	〃 2丁目	164
	〃 3丁目	164
の	野町1丁目	107 118
	〃 2丁目	107 117 118
	〃 3丁目	117 118 128 129
	〃 4丁目	117
	〃 5丁目	117
	野田町	150 154
は	博労町	87
	橋場町	88 100
	八田町	4
	花里町	142 143 151
ひ	東蚊爪町	3 7
	東兼六町	109
	東長江町	67 90

金沢市路線価設定地域図索引

音順	町名	番号
	東御影町	㊽ ㊾ ⑩⓪
	東山1丁目	㊽
	〃 2丁目	㊼㊽ ㊽
	〃 3丁目	㊼ ㊼㊽ ㊼㊽
	光が丘1丁目	⑯⓪
	〃 2丁目	⑯⓪ ⑯① ⑯③
	〃 3丁目	⑯① ⑯③
ひ	彦三町1丁目	㊼㊼ ㊼㊼
	〃 2丁目	㊼㊼ ㊼㊼
	疋田町	㉜ ㉝
	久安1丁目	⑭⑥ ⑮②
	〃 2丁目	⑭⑤ ⑭⑥
	〃 3丁目	⑬⑦ ⑭⑤ ⑭⑥
	〃 4丁目	⑭⑥
	〃 5丁目	⑬⑦ ⑭⑥
	〃 6丁目	⑬⑦
	日吉町	⑦⑤ ②⓪②
	瓢箪町	㊼㊼ ㊼㊼
	広岡町	⑦⑤ ②⓪① ②⓪②
	広坂1丁目	⑩⑦ ⑩⑧
	〃 2丁目	⑩⑦ ⑩⑧
	福久町	⑨ ⑲
	袋畠町	⑦⓪ ⑦①
	普正寺町	㉟ ㊼
ふ	藤江町	㊿ ⑤① ⑥⓪ ⑥①
	伏見新町	⑭⑧ ⑮④
	二口町	⑥② ⑦④ ⑧④ ②⓪③
	二ツ寺町	⑤⑧
	二ツ屋町	⑤① ⑥①
へ	平和町1丁目	⑭⑨ ⑮⓪
へ	平和町2丁目	⑭⓪ ⑭① ⑮⓪
	〃 3丁目	⑭⓪ ⑭① ⑭⑨ ⑮⓪
ほ	芳斉1丁目	⑧⑤ ⑧⑥ ⑨⑧
	〃 2丁目	⑧⑤ ⑧⑥
	法島町	⑬⓪ ⑭⓪ ⑭①
	法光寺町	㉞
	保古町	⑩③ ⑪④
	堀川町	⑥④ ⑦⑥ ⑦⑦
	本町1丁目	⑦⑥ ⑧⑥
	〃 2丁目	⑦⑥ ⑧⑥
	本多町1丁目	⑪⑨ ⑫⓪
	〃 2丁目	⑪⑨
	〃 3丁目	⑩⑧ ⑪⑨
	馬替1丁目	⑮⑥ ⑯⓪
	〃 2丁目	⑮⑤ ⑮⑥ ⑮⑨ ⑯⓪
	〃 3丁目	⑮⑤ ⑮⑨
	間明町	⑨④
	間明1丁目	⑨③ ⑨④
	〃 2丁目	⑨③ ⑨④
	増泉町	⑩④ ⑩⑤ ⑪⑤
	増泉1丁目	⑩⑤ ⑩⑥ ⑪⑦
ま	〃 2丁目	⑩⑤ ⑩⑥ ⑪⑦
	〃 3丁目	⑩⑤ ⑪⑥
	〃 4丁目	⑩⑤ ⑪⑥
	〃 5丁目	⑩⑤ ⑪⑥
	松島町	⑨② ⑨③ ⑩①
	松寺町	⑯ ㉚
	松村町	㊾ ㊿ ⑤⑨
	松村1丁目	㊿ ⑤⑨ ⑥⓪
	〃 2丁目	⑥⓪
	松村3丁目	⑥⓪
	〃 4丁目	㊾ ⑤⑨ ⑥⓪
	〃 5丁目	㊾ ⑤⑨
	〃 6丁目	㊾
	〃 7丁目	㊾
	大豆田本町	⑧④ ⑧⑤
	丸の内	⑨⑨ ⑩⑧
	御影町	⑨⑥ ⑨⑦ ⑩⑤ ⑩⑥
	三池町	㊺ ⑤⑦
	三浦町	㊶
	三口町	⑮ ⑯
	三口新町	⑭③
	三口新町1丁目	⑭② ⑭③ ⑮①
	〃 2丁目	⑭② ⑭③ ⑮①
	〃 3丁目	⑭② ⑭③
	〃 4丁目	⑭②
	三ツ屋町	⑦ ⑮ ⑯
	三馬1丁目	⑮⑥ ⑮⑦
み	〃 2丁目	⑮② ⑮⑦
	〃 3丁目	⑮② ⑮⑦
	水溜町	⑪⑧
	みどり1丁目	⑦⑨ ⑨①
	〃 2丁目	⑨①
	〃 3丁目	⑨①
	湊1丁目	① ③
	〃 2丁目	③
	〃 3丁目	② ③ ⑥
	〃 4丁目	⑫
	緑が丘	⑬⑨ ⑭⓪
	南新保町	㉘ ㊵ ㊶ ⑤③
	南塚町	⑨① ⑨②
	南広岡町	⑧④
	南森本町	⑩
み	南安江町	⑦⑥
	宮保町	㉜
	祢勒町	⑩
	水車町	⑦⑧
	向中町	⑧④ ⑧⑤
む	武蔵町	⑧⑥ ⑧⑦
	無量寺町	⑫
	元町	⑦⑧
	元町1丁目	⑦⑧
	〃 2丁目	⑥⑤ ⑥⑥ ⑦⑧
	元菊町	⑧⑤
	本江町	⑨⑤ ⑨⑥
	百坂町	②⓪ ②① ㉞
も	森戸1丁目	⑩① ⑪②
	〃 2丁目	⑪②
	森山1丁目	⑦⑧ ⑧⑧
	〃 2丁目	⑦⑧
	諸江町上丁	㊶ ⑤③ ⑤④
	〃 中丁	㉙ ㊶ ㊷
	〃 下丁	㉙ ㉚
	柳町	⑧⑥
	柳橋町	㉞ ㊺
	矢木1丁目	⑪②
や	〃 2丁目	⑨① ⑪②
	〃 3丁目	⑨①
	薬師堂町	⑦③ ⑦④
	安江町	⑧⑥ ⑧⑦
や	山科町	⑮③ ⑮④ ⑯①
	山の上町	⑥⑦ ⑦⑧
	山の上5丁目	⑥⑦
	弥生1丁目	⑫⑧ ⑫⑨
	〃 2丁目	⑫⑧ ⑬⑧
	〃 3丁目	⑬⑧
ゆ	弓取町	⑮
	八日市1丁目	⑫④ ⑬⑤
	〃 2丁目	⑫④ ⑬⑤
	〃 3丁目	⑪② ⑫④
	〃 4丁目	⑫④
	〃 5丁目	⑫④
	八日市出町	⑪③ ⑫④
	横川1丁目	⑭⑤
	〃 2丁目	⑭⑤
	〃 3丁目	⑬⑥ ⑭⑤
	〃 4丁目	⑬⑥ ⑬⑦ ⑭⑤
	〃 5丁目	⑬⑥ ⑬⑦
よ	〃 6丁目	⑬⑥ ⑭⑤
	〃 7丁目	⑬⑥
	横枕町	⑲ ⑳ ㉝
	横山町	⑧⑨ ⑩⓪ ⑩⑨
	吉原町	⑩ ㉑
	米泉町1丁目	⑬⑥
	〃 2丁目	⑬⑥
	〃 3丁目	⑫⑥
	〃 4丁目	⑫⑥
	〃 5丁目	⑫⑥
	〃 6丁目	⑫⑥
	〃 7丁目	⑪⑤ ⑫⑥
	米泉町8丁目	⑪⑤ ⑫⑥
よ	〃 9丁目	⑪⑤
	米丸町	⑨④
ろ	六丁町	⑥② ②⓪③
わ	稚日野町	⑥⑨ ⑦⑨ ⑧⓪
	若草町	⑭⓪
	若宮町	⑥② ⑦④ ⑧④
	若松町	⑪① ⑫② ⑫③ ⑫④
	若松1丁目	⑫③
	〃 2丁目	⑫② ⑫③
	涌波町	⑮①
	涌波1丁目	⑮①
	〃 2丁目	⑮⓪ ⑮①
	〃 3丁目	⑮①
	〃 4丁目	⑮①
	割出町	㉙

126

203

79 80

74 84

122 123 124

123

151

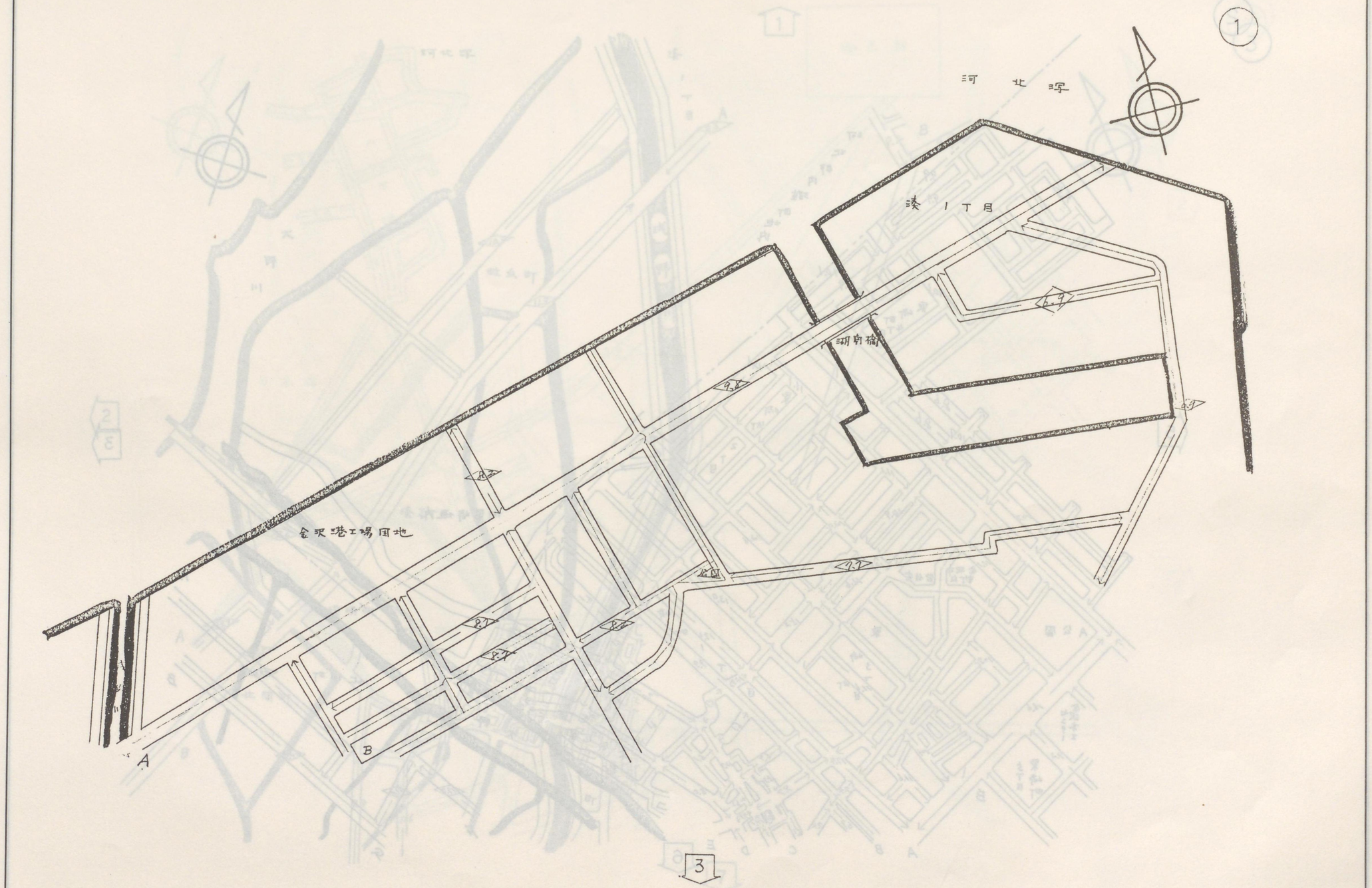

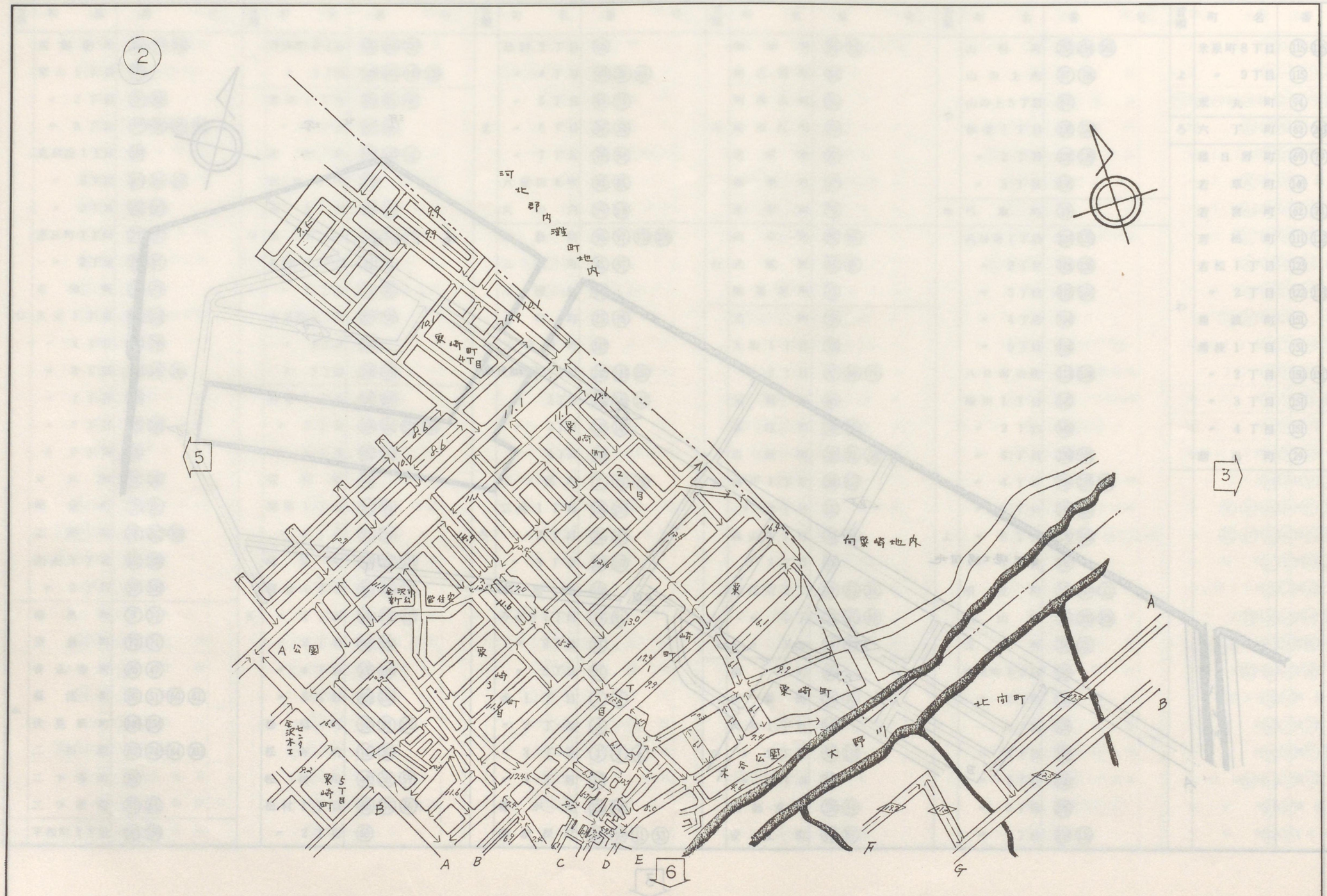
2
河北郡内灘町地内
粟崎町4丁目
粟崎町2丁目
向粟崎地内
粟崎町
北間町
木谷公園
大野川
A公園
粟崎町3丁目
粟崎町5丁目
A
B
C
D
E
F
G
3
5
6

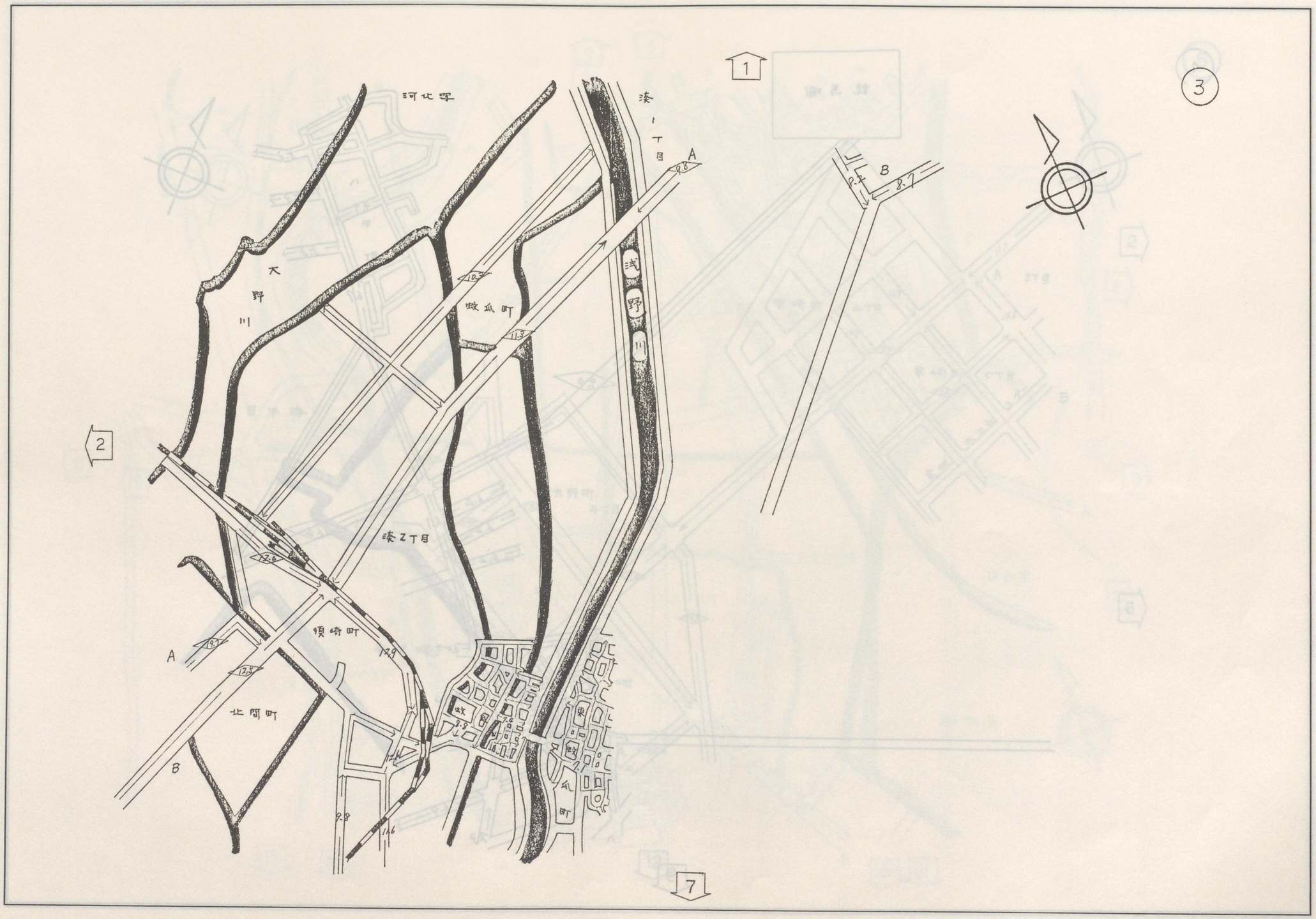

1
2
3
7
河北郡
大野川
蚊瓜町
浅野川
浅1丁目
浅2丁目
須崎町
北間町
A
B

4

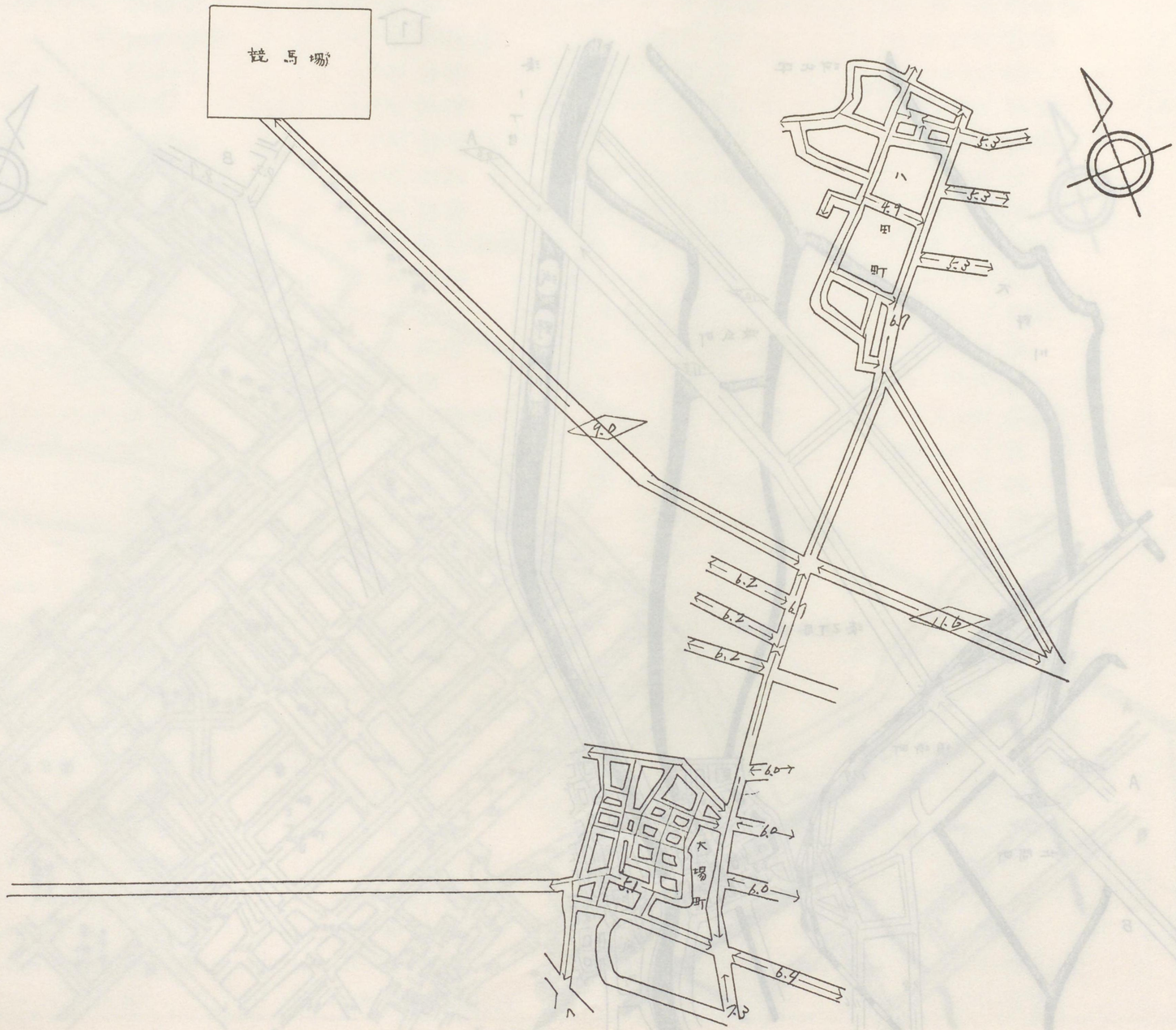

9

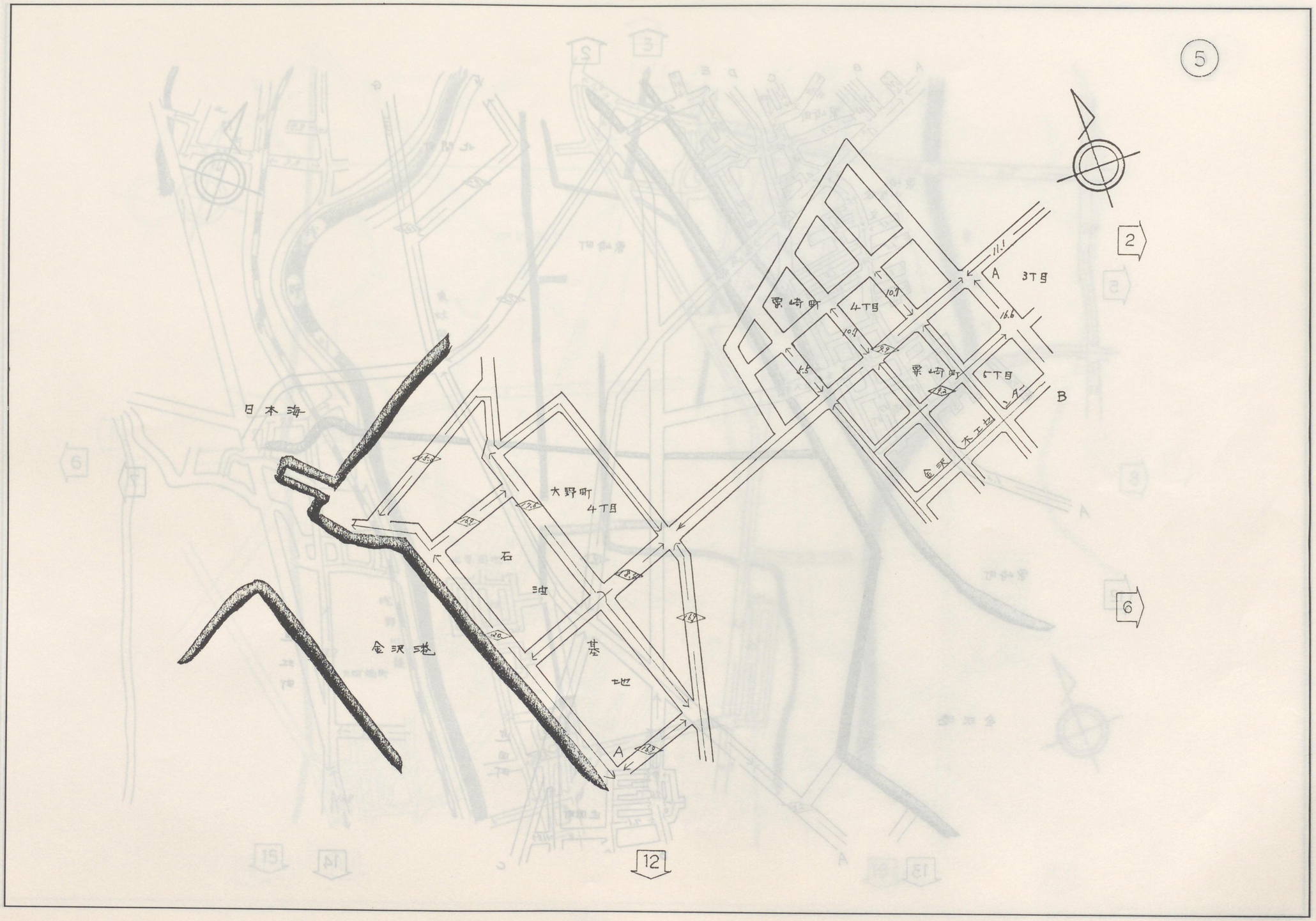
5
2
6
12
日本海
金沢港
大野町
4丁目
石
油
基
地
粟崎町
4丁目
粟崎町
5丁目
3丁目
A
B
A
11.1
16.6
10.7
10.7
9.9
5.5
9.2
17.5
16.9
20
16.9

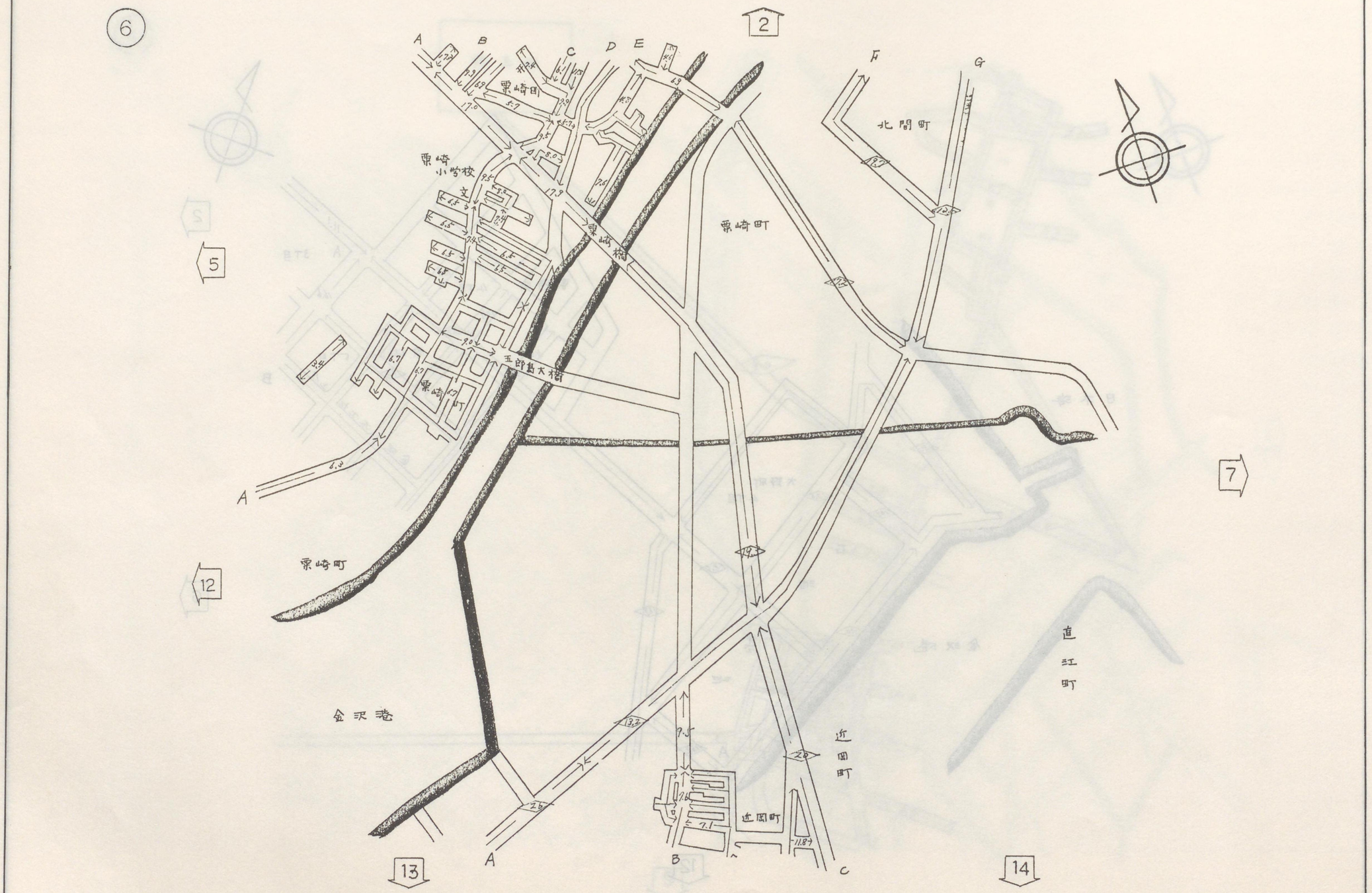
6
2
5
7
12
13
14
A
B
C
D
E
F
G
栗崎町
栗崎小学校
栗崎橋
五郎島大橋
栗崎町
北間町
栗崎町
栗崎町
金沢港
近岡町
近岡町
直江町

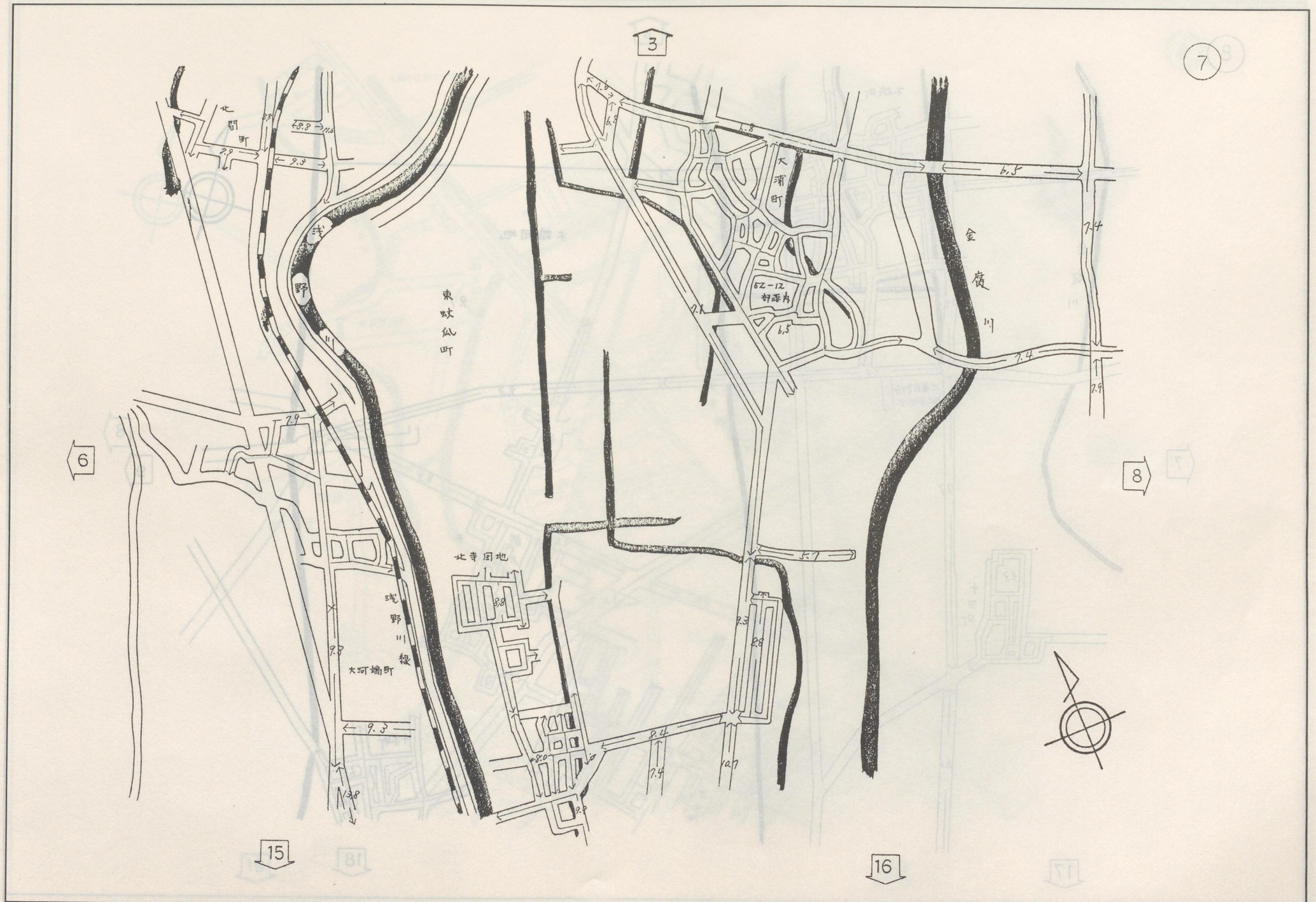
3
7
6
8
15
16
北間町
浅野川
東蚊仏町
大浦町
52-12
部落内
金腐川
北寺周地
浅野川線
大河端町

8
木越町
金庭川
木越団地
三菱自動車配車センター
千田町
千木町
7
9
17
18

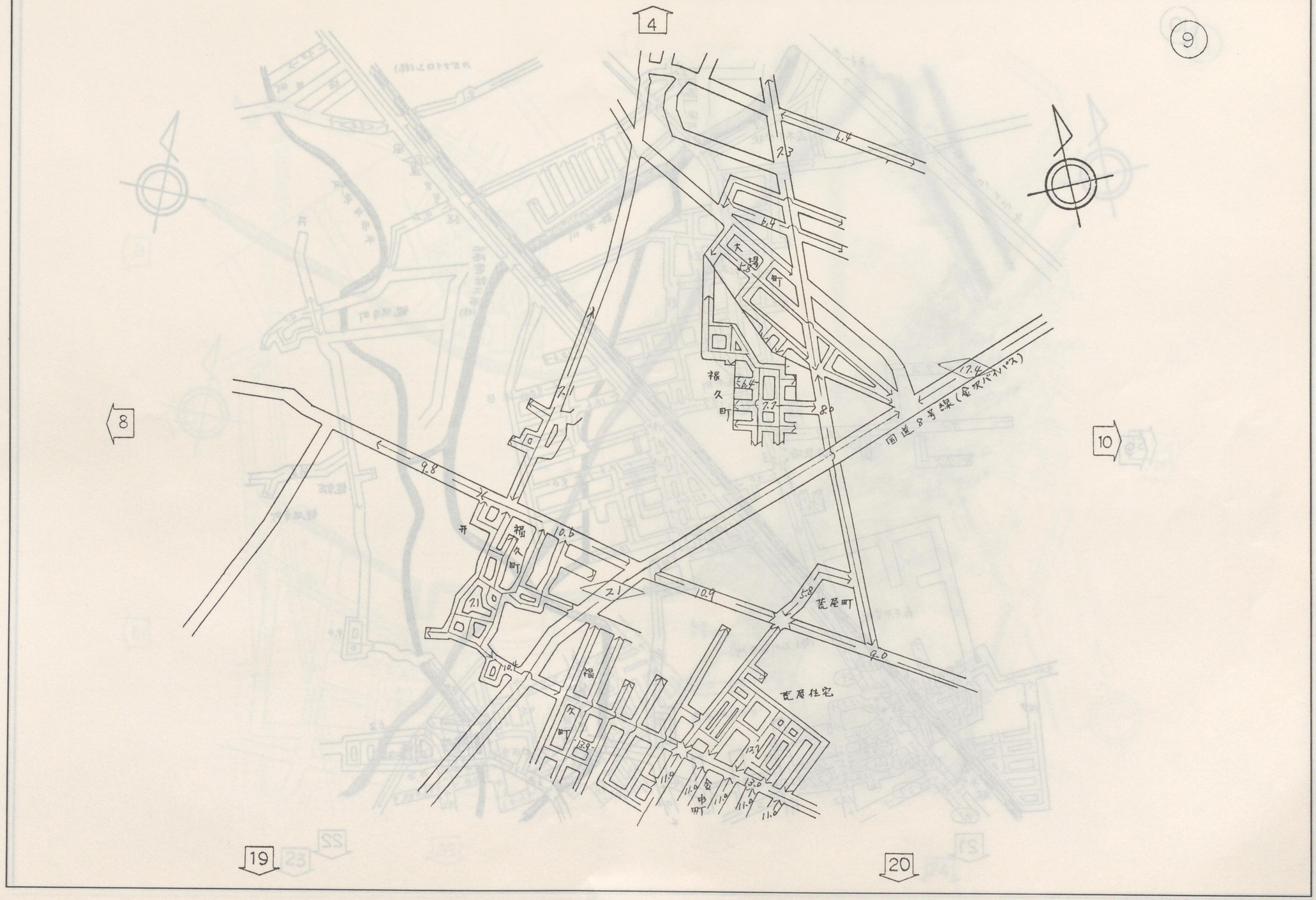
4
9
8
10
19
20
福久町
荒屋町
荒屋住宅
国道8号線(金沢バイパス)

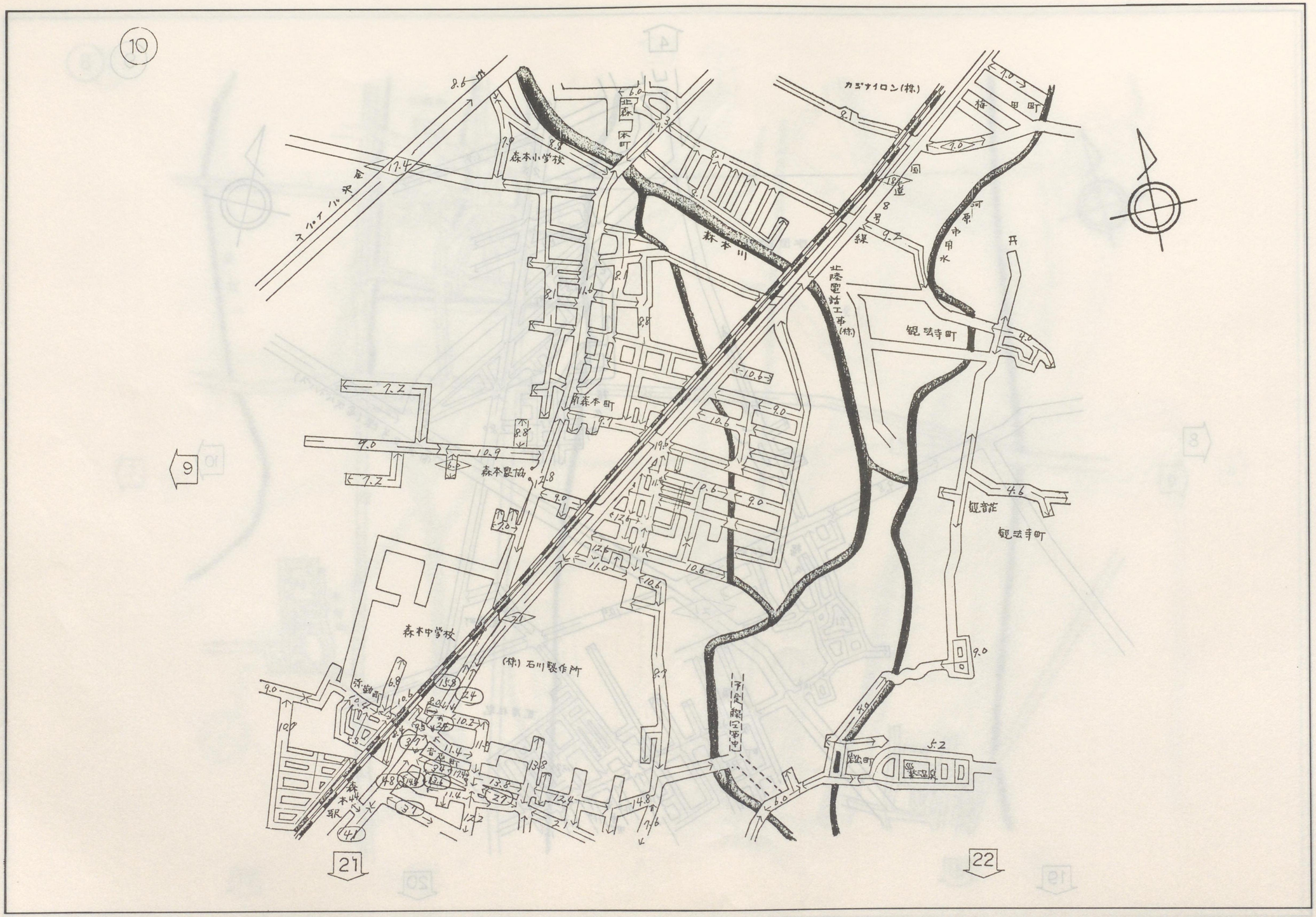
10
カジナイロン(株)
梅田町
森本小学校
北森本町
森本川
北陸電話工事(株)
観法寺町
森本農協
観音荘
観法寺町
森本中学校
(株)石川製作所
9
21
22

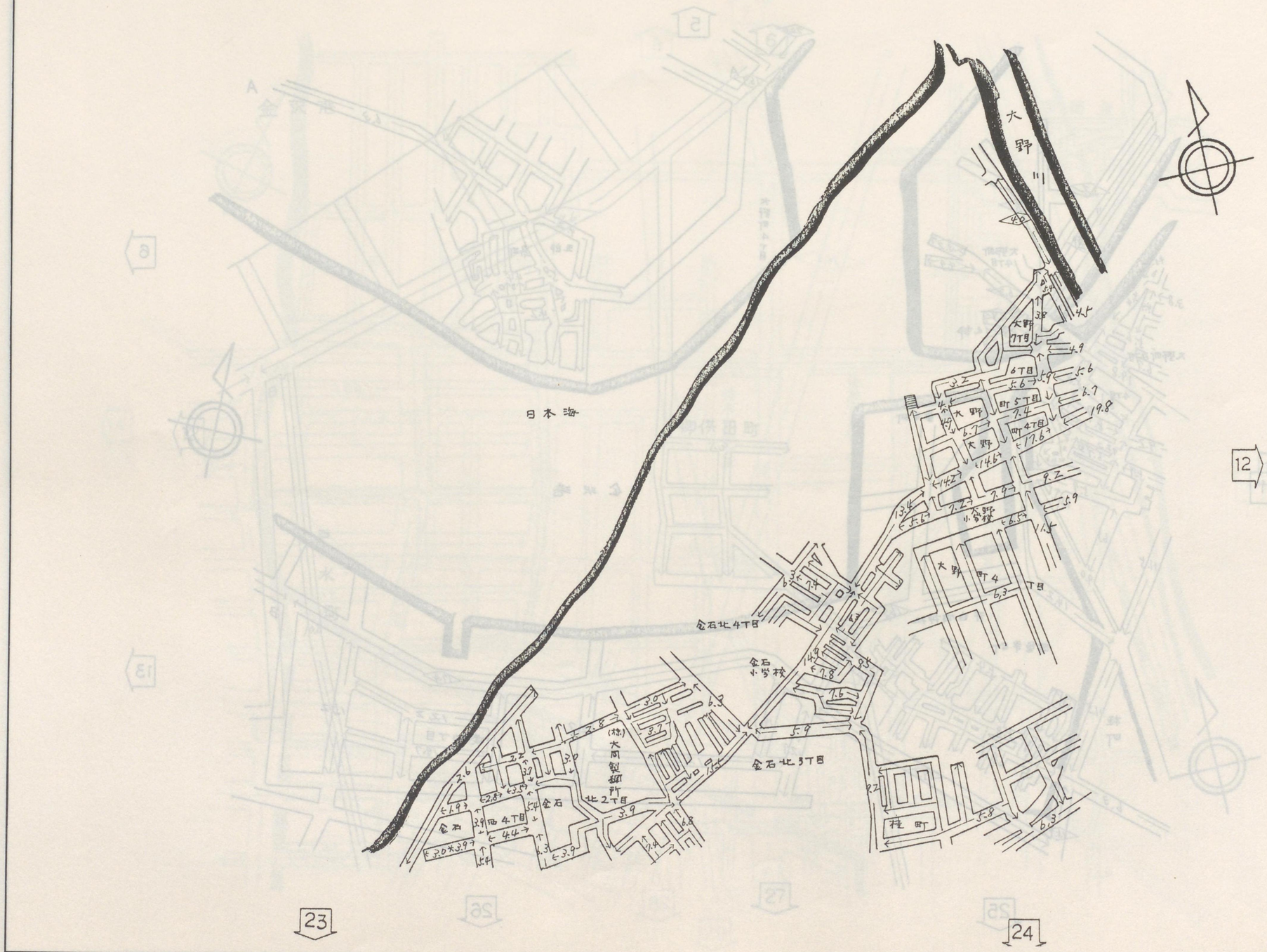
日本海
大野川
大野町7丁目
大野町6丁目
大野町5丁目
大野町4丁目
大野町
小学校
金石北4丁目
金石小学校
金石北3丁目
(株)大同製鋼所
金石北2丁目
金石西4丁目
金石
桂町
12
23
24

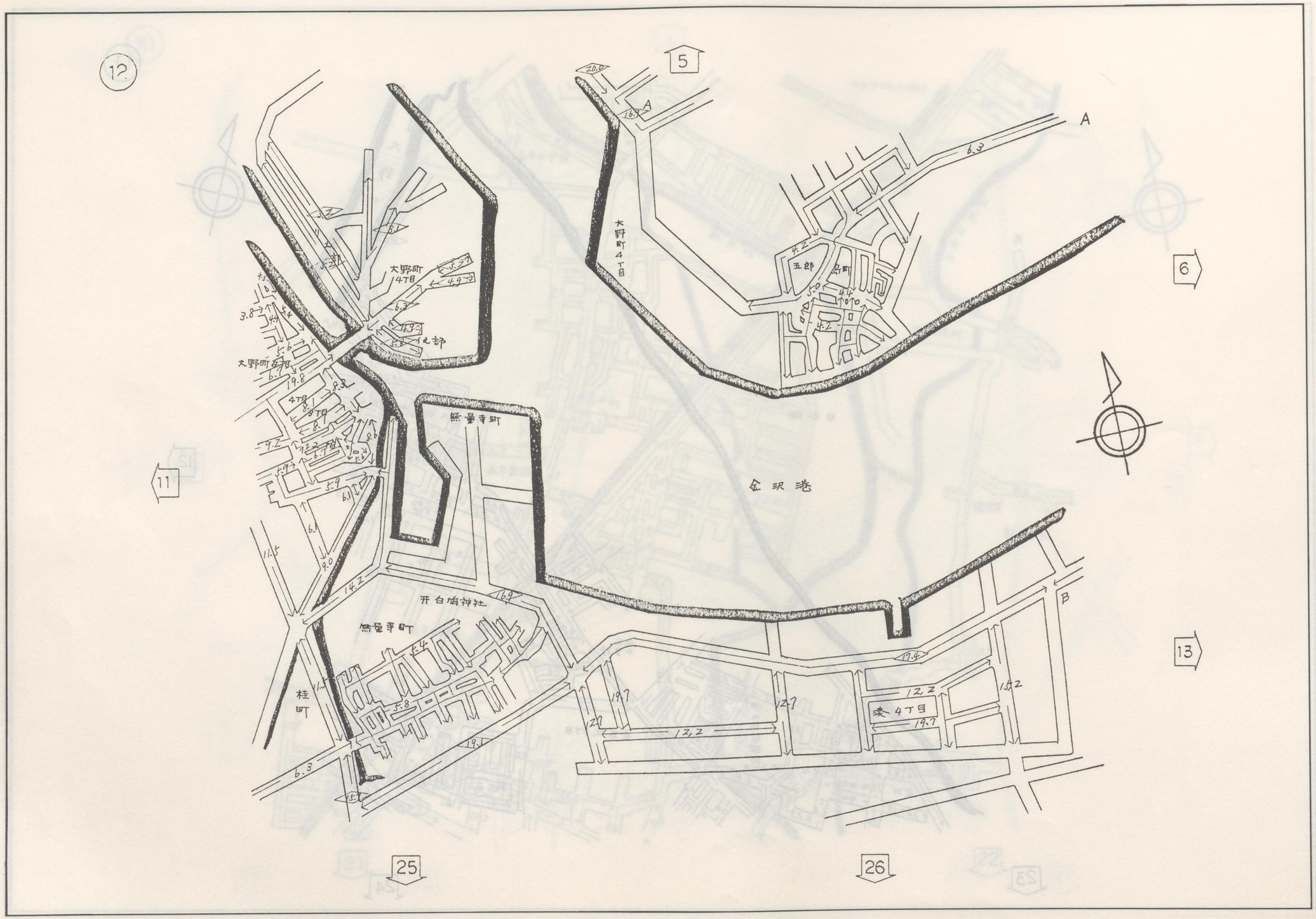
12
5
A
6
11
13
25
26
大野町4丁目
五郎
島町
無量寺町
金沢港
开白鳩神社
桂町
漆4丁目
B

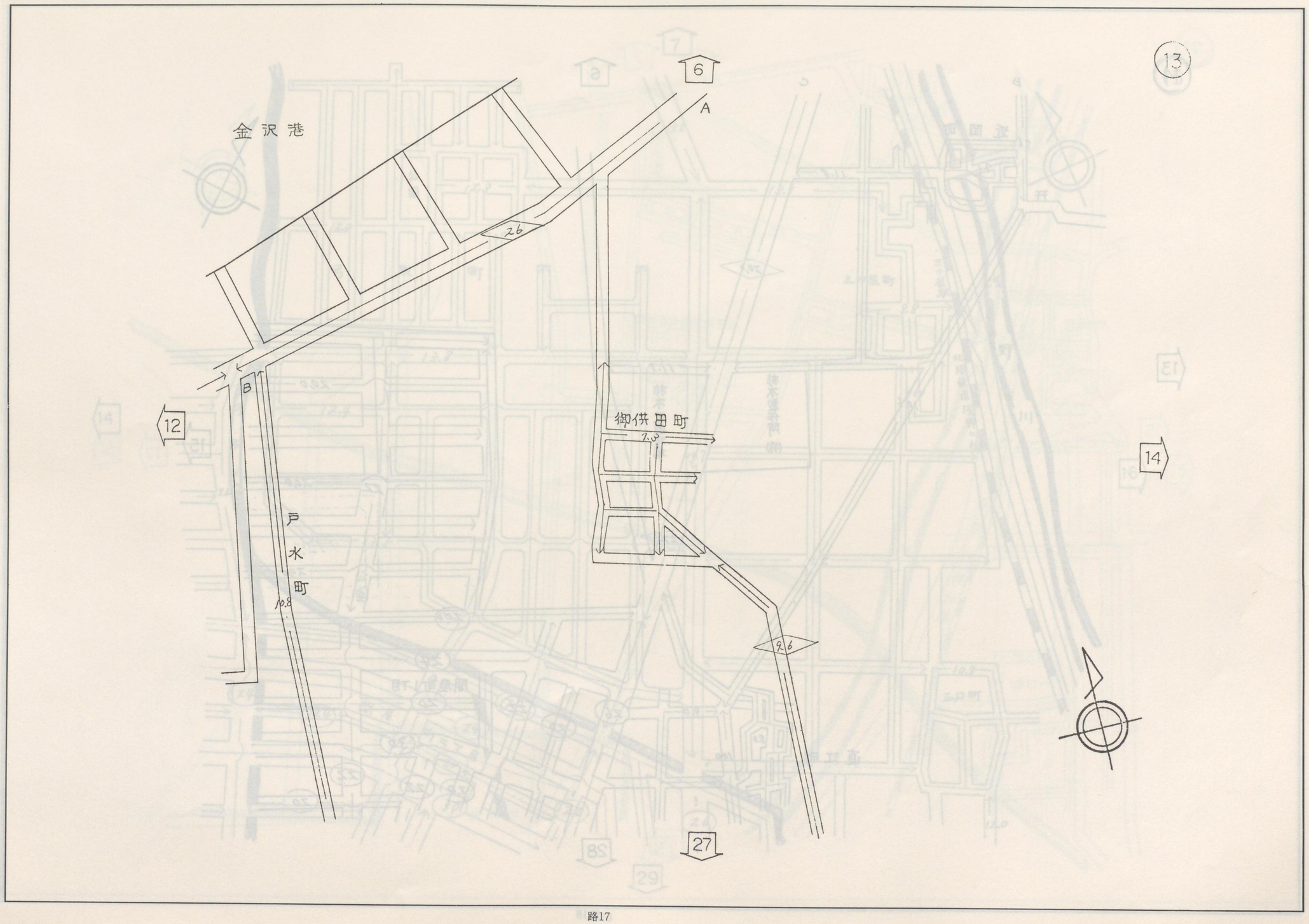
13
6
A
金沢港
26
B
12
御供田町
7.3
14
戸
水
町
10.8
9.6
27

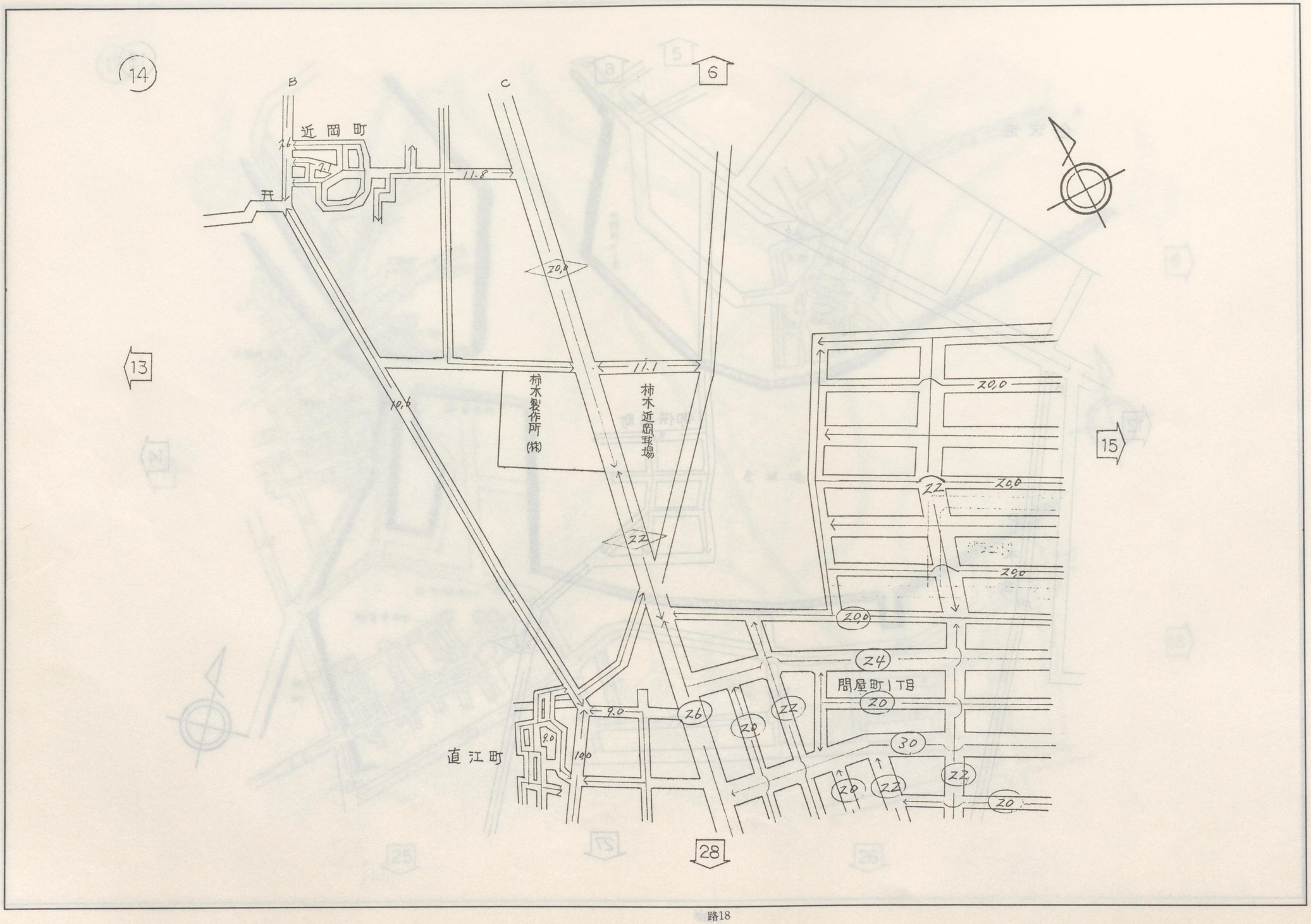
14
B
C
6
近岡町
11.8
20,0
13
11.1
柿木製作所(株)
柿木近岡球場
10,6
22
20,0
15
22
20,0
20,0
20,0
24
問屋町1丁目
20
26
22
20
9.0
9.0
10,0
直江町
30
22
20
22
20
28

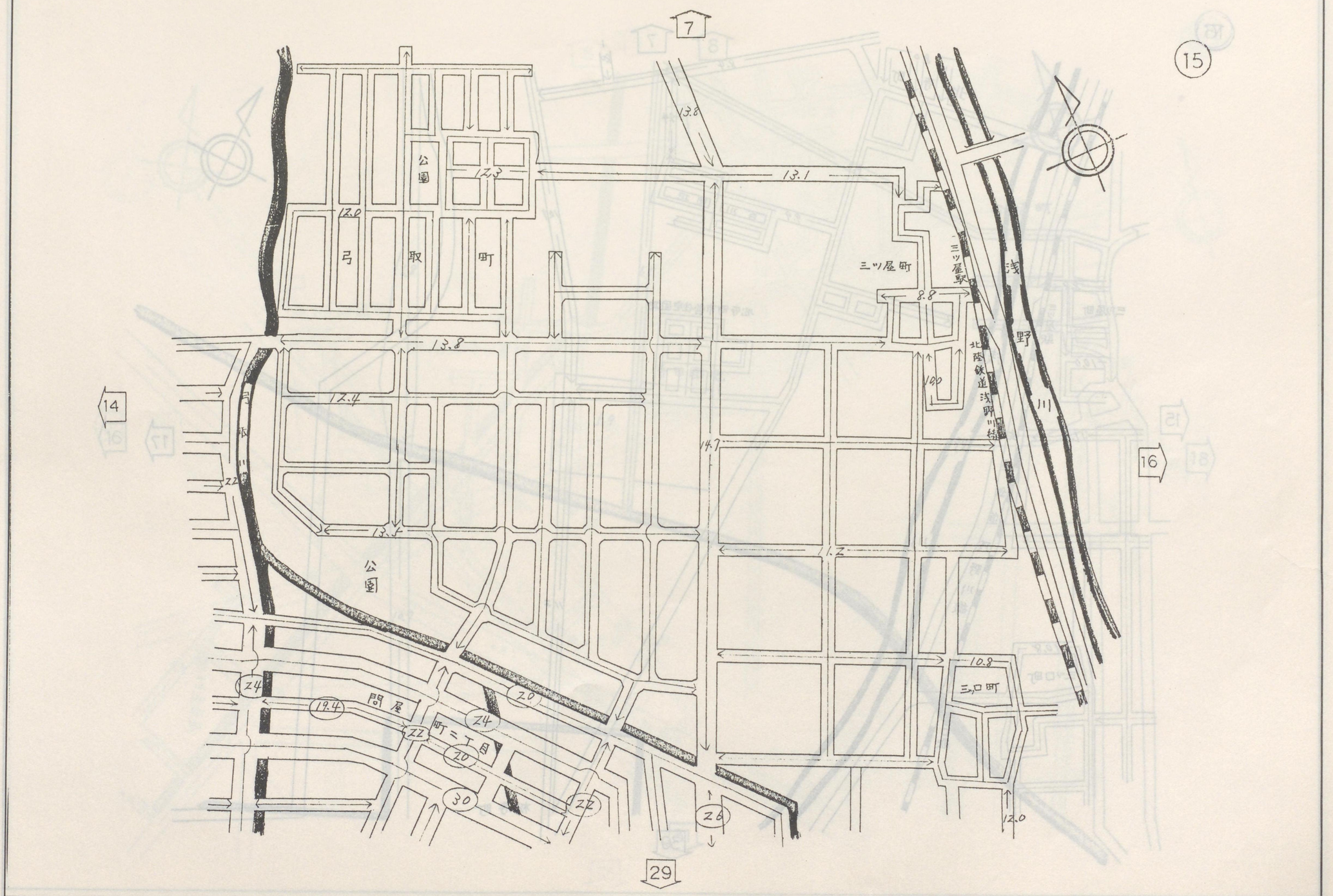

7
15
14
16
29
公園
弓取町
三ツ屋町
三ツ屋駅
浅野川
北陸鉄道浅野川線
公園
問屋
町二丁目
三口町
13.8
13.1
12.3
12.0
8.8
13.8
12.4
10.0
14.7
13.5
11.2
10.8
12.0
24
19.4
22
20
24
20
30
22
26

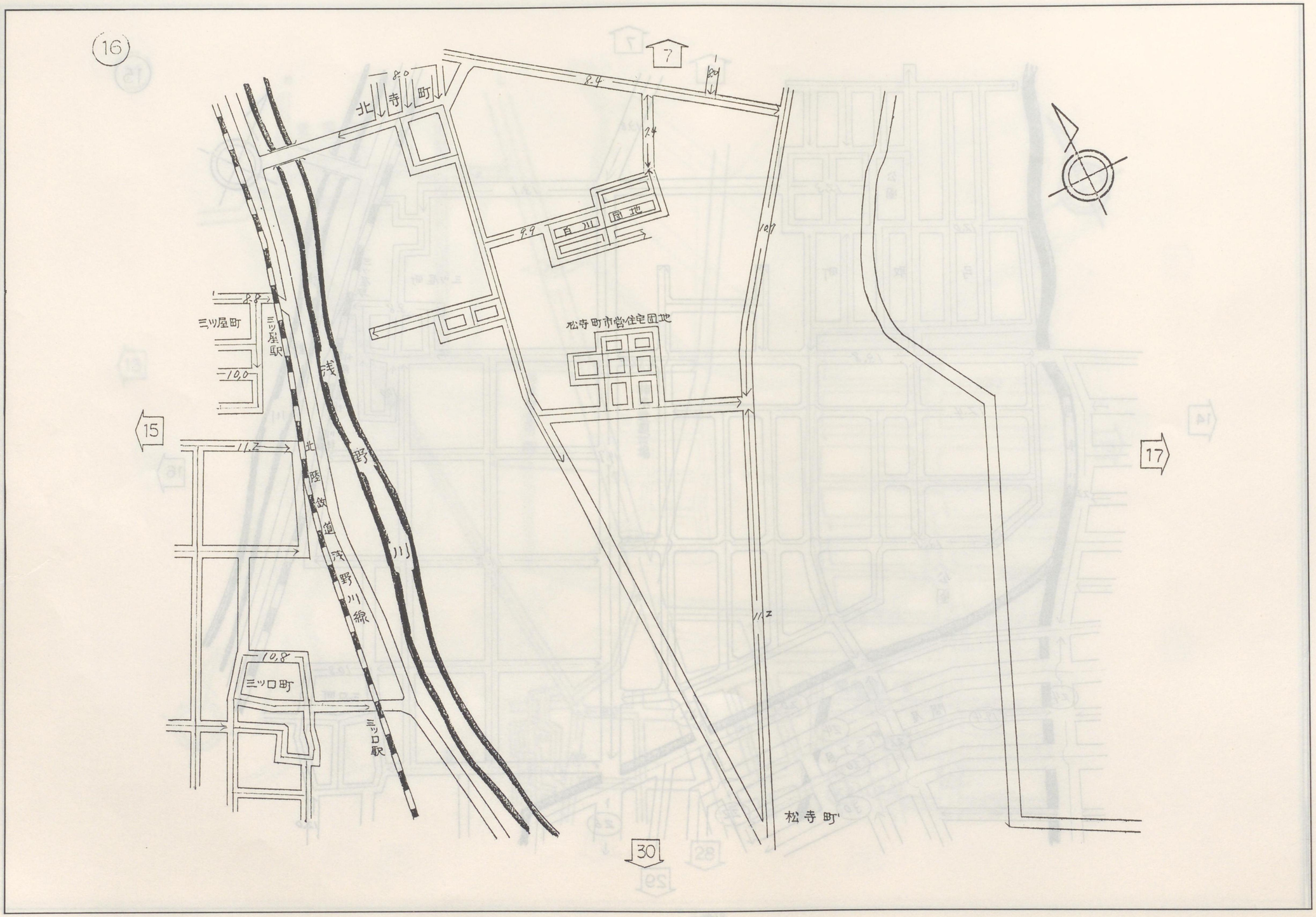
16
7
8.0
北寺町
8.4
8.0
2.4
9.9
白川団地
10.7
松寺町市営住宅団地
8.8
三ツ屋町
三ツ屋駅
10.0
15
11.2
北陸鉄道浅野川線
浅野川
17
11.2
10.8
三ツ口町
三ツ口駅
松寺町
30

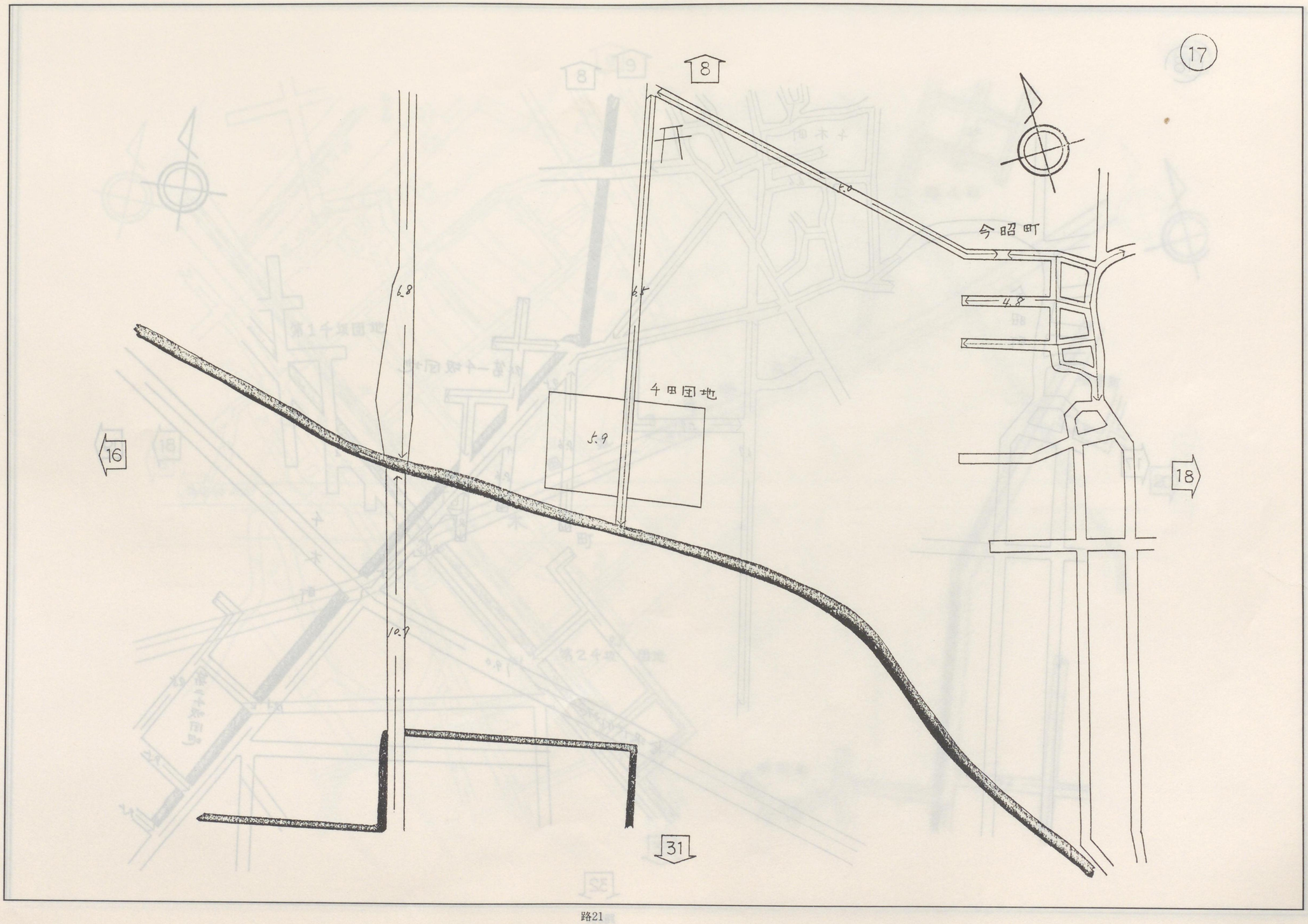
17
8
今昭町
4.8
6.8
6.5
千田団地
5.9
16
18
10.7
31

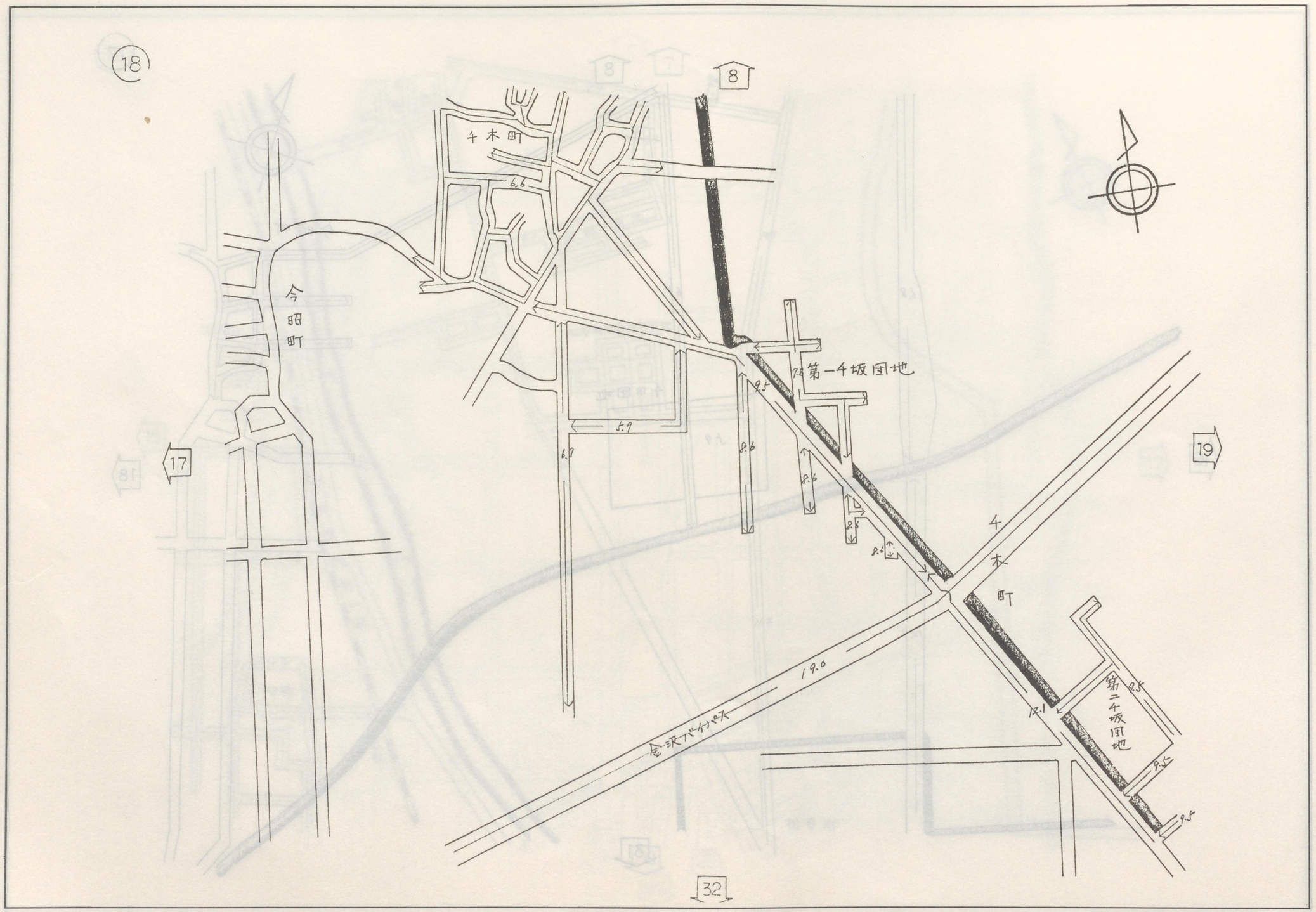
18
8
千木町
6.6
今昭町
17
19
第一千坂団地
7.8
9.5
5.9
6.7
8.6
8.6
8.6
8.6
千木町
19.0
金沢バイパス
12.1
第二千坂団地
9.5
9.5
9.5
32

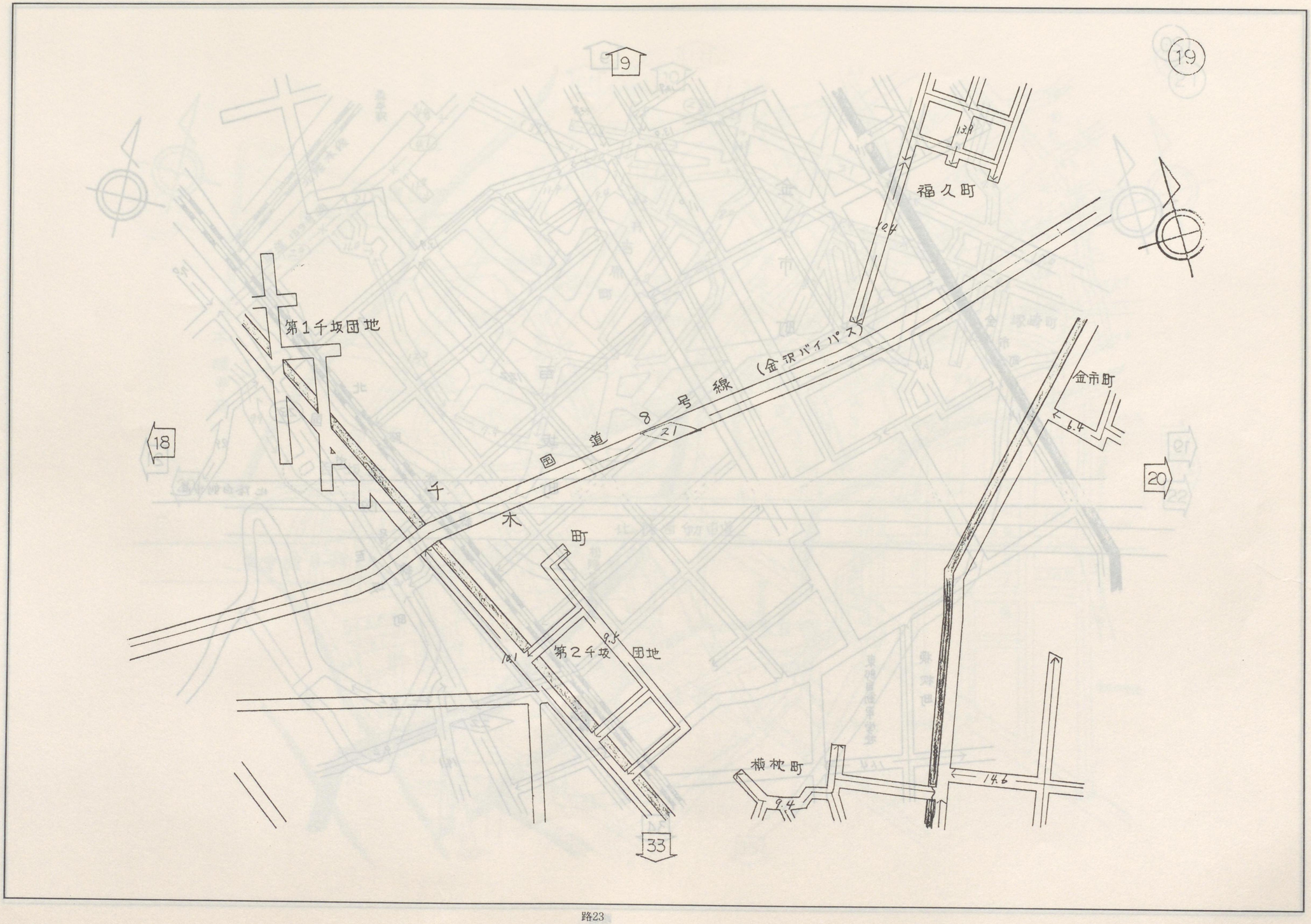
19
19
福久町
13.9
10.4
第1千坂団地
国道8号線（金沢バイパス）
21
金市町
6.4
18
20
千木町
第2千坂団地
9.5
10.1
横枕町
9.4
14.6
33