

第 6 分冊

昭 和 58 年 分

相 続 税 財 産 評 価 基 準

路 線 価 図

長 野 県

関 東 信 越 国 税 局



YP2  
64



83W20466







この路線価図は、昭和58年中に、相続、遺贈又は贈与により取得した財産のうち土地及び土地の上に存する権利について、路線価方式により評価する場合に適用する路線価及び地区区分等を収録したものである。

## 路線価図の説明

### 1. 路線価設定地域の索引図

索引図は、税務署別にそれぞれの市町の路線価図の初めのところに掲げてある。

### 2. 路線価地域の範囲

評価しようとする土地が、「路線価地域」又は「倍率地域」のいずれに所在するかは、「路線価図」の「索引図」又は「評価倍率表」の「固定資産税評価額に乗ずる倍率等」欄の「宅地」欄により確認すること。

### 3. 路線価の地区区分

地区区分は、路線ごとに、下記の記号によりそれぞれ表示してある。

(注) 1. 地区区分の異なる2以上の路線に面する宅地の価額を評価する場合は、原則として、その宅地の正面路線に付された地区区分を適用すること。

2. 記号は路線価の金額頭部に表示してある。

地区区分	記号	地区区分	記号
繁華街及び高度商業地区	◎	大工場地区	□
普通商業地区及び併用住宅地区	○	普通住宅地区及び家内工業地区	無
中小工場地区	△		

### 4. 路線価の単位

路線価は、1平方メートル当たりの価額を千円単位で表示してある。

### 5. 借地権割合

借地権割合は、路線ごとにA、B、C、D、Eの記号により、路線価の右脇に表示してある。



借地権等の割合表

記号	借地権割合	貸宅地割合	貸家建付地割合	貸家建付借地権割合	転貸借地権割合	転借権割合	貸家建付転借権割合
A	70%	30%	79%	49%	21%	49%	34.3%
B	60	40	82	42	24	36	25.2
C	50	50	85	35	25	25	17.5
D	40	60	88	28	24	16	11.2
E	30	70	91	21	21	9	6.3

(注) 路線価地域で借地権割合の異なる2以上の路線に面する宅地については、その宅地の正面路線に付された借地権割合を適用する。

6. 例

- (1) < ○55C > ..... 普通商業地区（併用住宅地区）で、1平方メートル当たりの路線価は55,000円であって、借地権割合が50%であることを示す。
- (2) < 8.7D > ..... 普通住宅地区（家内工業地区）で、1平方メートル当たりの路線価は8,700円であって、借地権割合が40%であることを示す。
- (3) < ◎300A > ..... 正面路線価が300,000円で側方路線価が200,000円であることを示す。この場合の地区区分は（繁華街・高度商業地区）であり、借地権割合は70%である。



# 目

分冊	県名	管轄税務署名	市(町)名	ページ				
第一分冊	埼玉	浦和	浦和市	/				
			与野市					
			朝霞市					
			志木市					
			和光市					
			新座市					
			大宮市					
			上尾市					
			桶川市					
			北本市					
第二分冊	埼玉	川口	川口市	/				
			草加市					
			鳩ヶ谷市					
			川口市					
			蕨市					
			戸田市					
			川越市					
			富士見市					
			上福岡市					
			坂戸市					
第三分冊	埼玉	所沢	所沢市	/				
			飯能市					
			狭山市					
			入間市					
			東松山市					
			小川町					
			秩父市					
			熊谷市					
			深谷市					
			本庄市					
			行田市					
			羽生市					
			加須市					
			春日部市					
			岩槻市					
			久喜市					
			第四分冊		茨城	水戸	水戸市	/
							笠間市	
常陸太田市								
勝田市								
日立市								
高萩市								
潮来	茨城	潮来	北茨城市	/				
			潮来町					
			神栖町					
			神栖町					



# 次

長野税務署管内

長野市

分冊	県名	管轄税務署名	市(町)名	ページ
第四分冊	茨城	竜ヶ崎	取手市	
		土浦	土浦市	
			石岡市	
		下館	下館市	
			水海道市	
		古河	古河市	
	栃木	宇都宮	宇都宮市	
		栃木	栃木市	
			小山市	
		大田原	黒磯市	
第五分冊	群馬	前橋	前橋市	
		伊勢崎	伊勢崎市	
		高崎	高崎市	
			渋川市	
			伊香保町	
		藤岡	新町	
		沼田	沼田市	
		桐生	桐生市	
		館林	館林市	
			太田市	
第六分冊	長野	長野	長野市	1
			須坂市	105
			上山田町	121
		佐久	小諸市	123
		上田	上田市	133
			更埴市	167
			戸倉町	179
		諏訪	諏訪市	189
			岡谷市	209
			茅野市	231
			下諏訪町	257
		伊那	伊那市	287
			駒ヶ根市	309
		飯田	飯田市	317
		松本	松本市	335
			塩尻市	365
		大町	大町市	373
		信濃中野	中野市	385
第七分冊	新潟	新潟	新潟市	
		新発田	新発田市	
		巻	燕市	
		三条	三条市	
		長岡	長岡市	
		十日町	十日町市	
	高田	上越市		

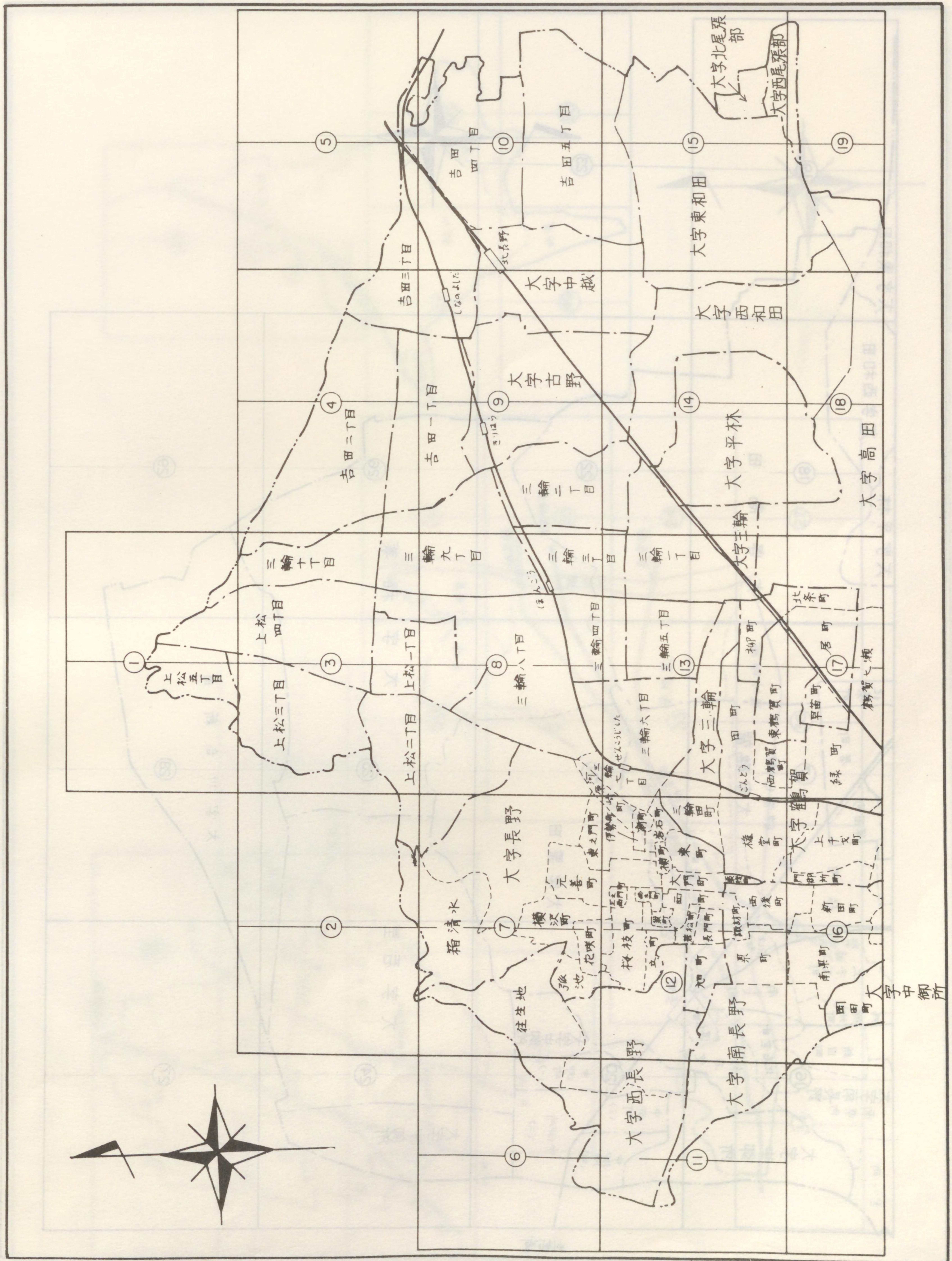






# 索引図

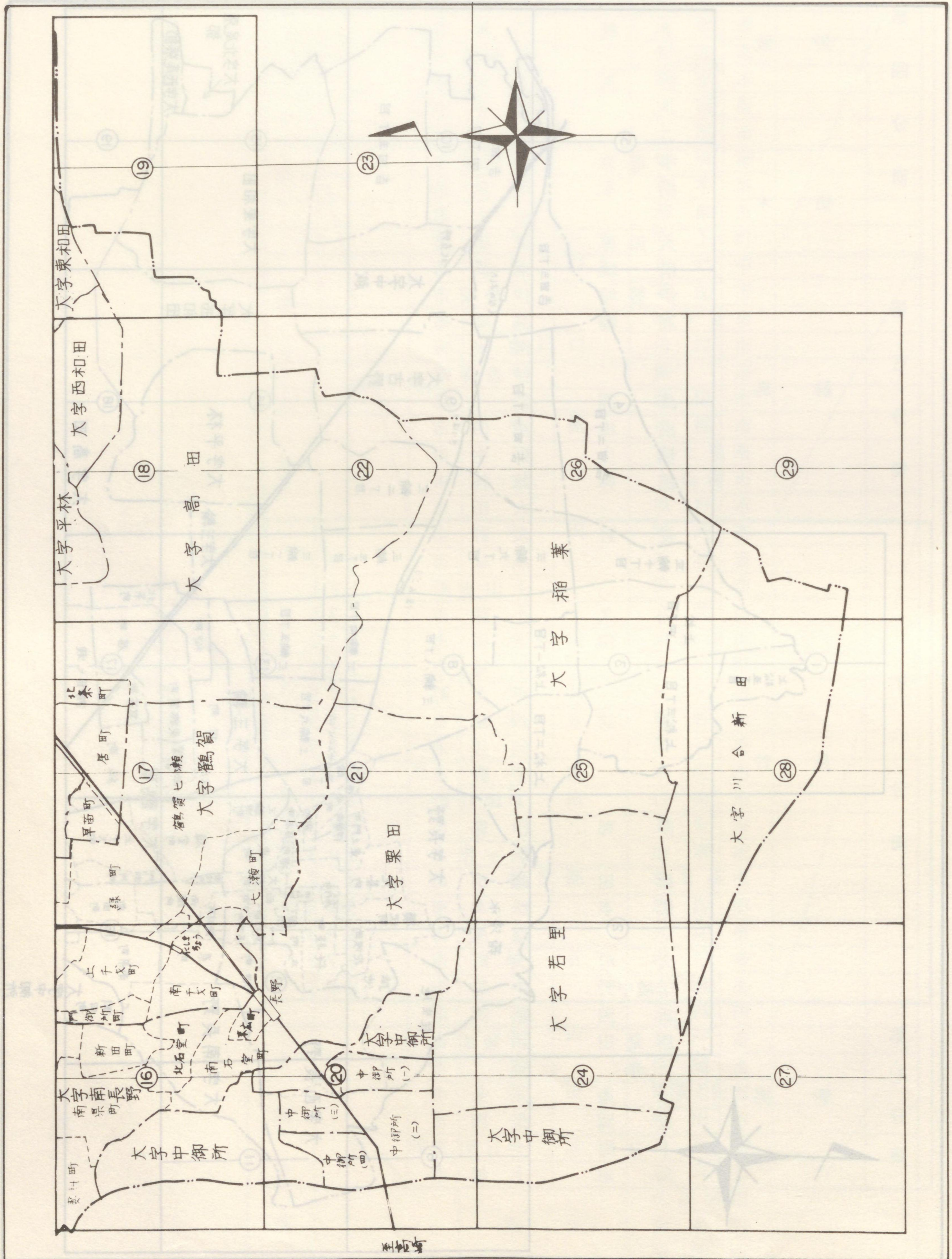
# 長野市





# 索引図

# 長野市

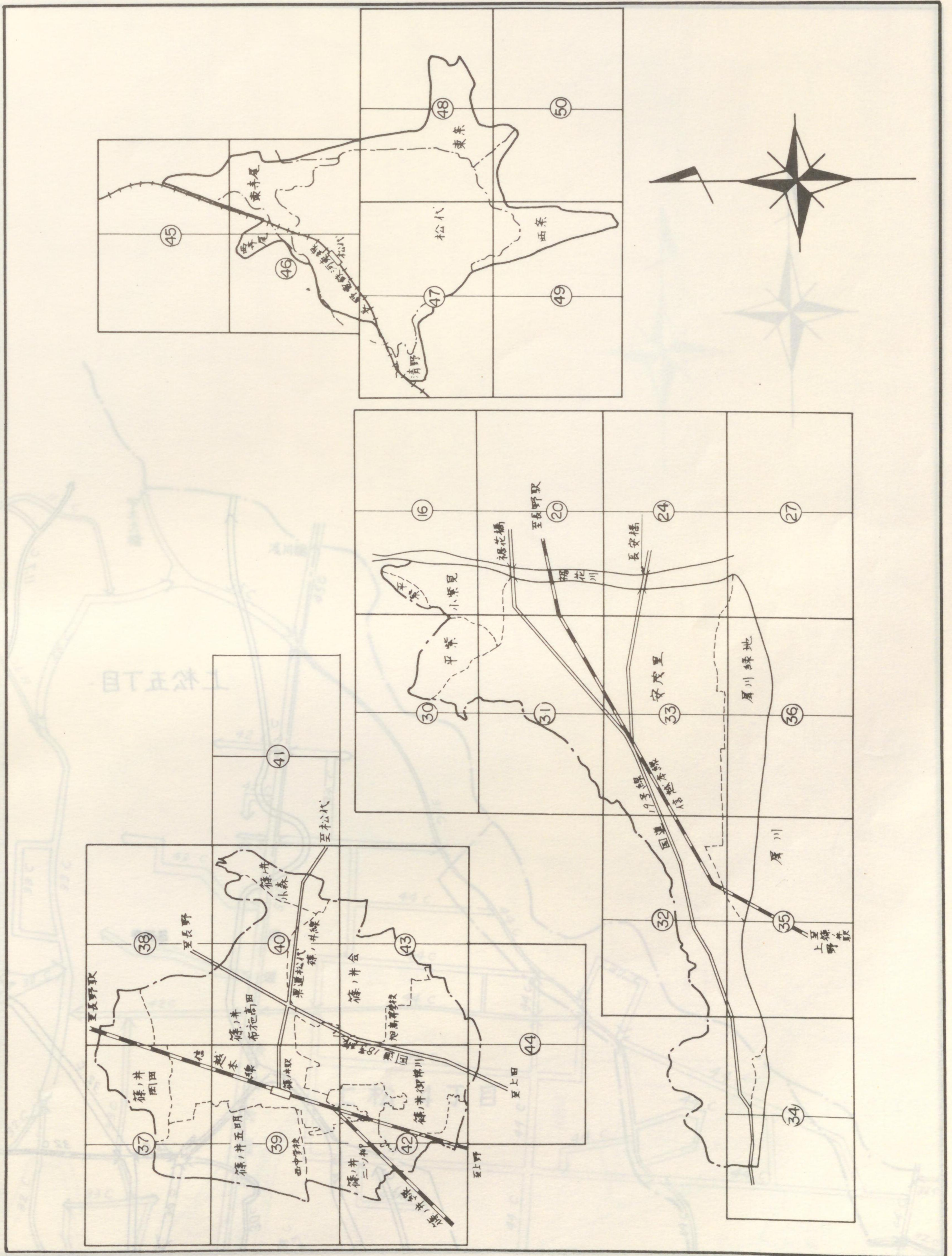




# 索引図

長野税務署管内

# 長野市





地区区分	記号
繁華街及び高度商業地区	◎
普通商業地区及び併用住宅地区	○
中小工場地区	△
大工場地区	□
普通住宅地区及び家内工業地区	無

記号	借地権割合
A	70%
B	60%
C	50%
D	40%
E	30%

長野県 長野市 長野税務署管内

長野市



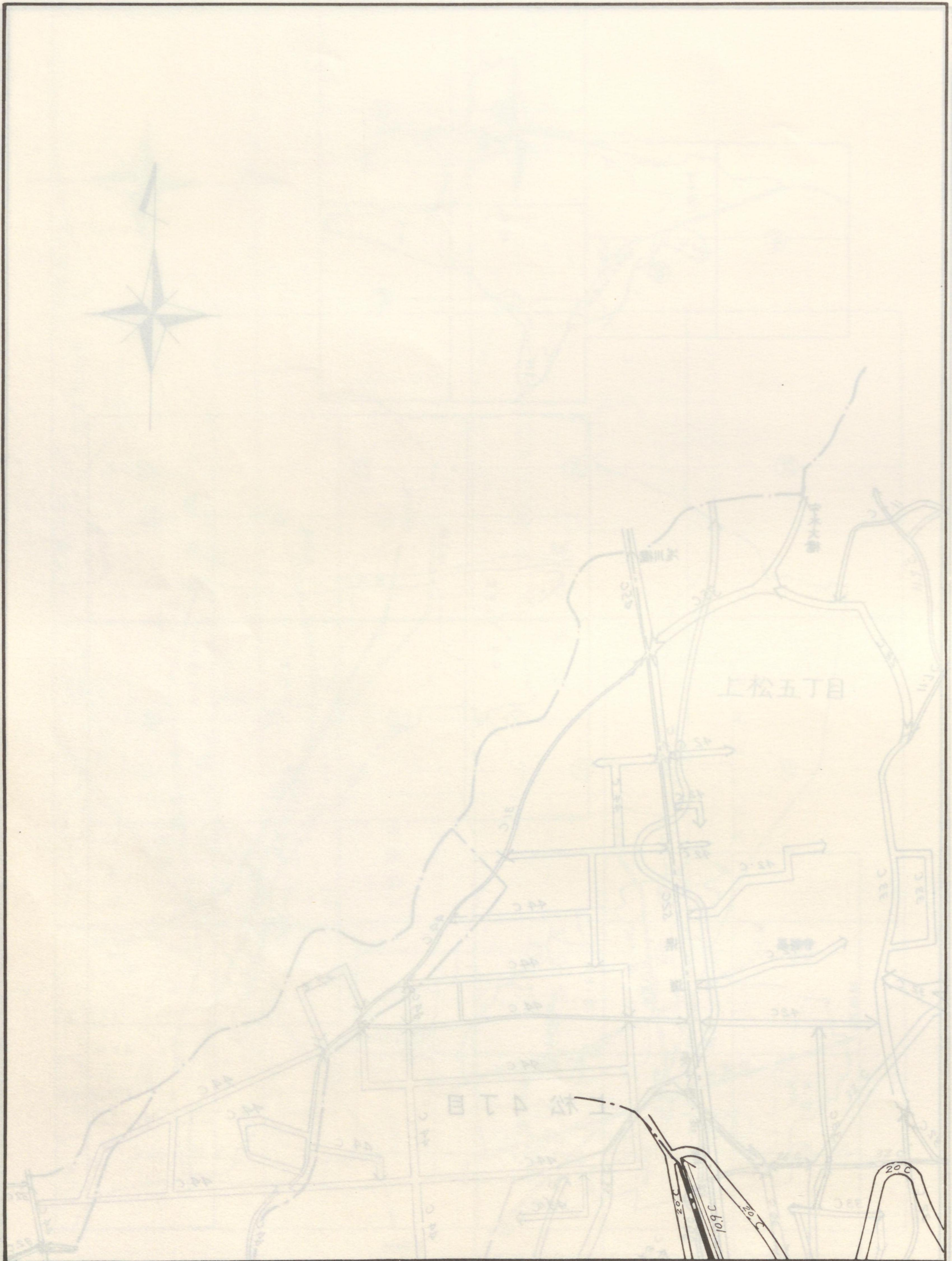
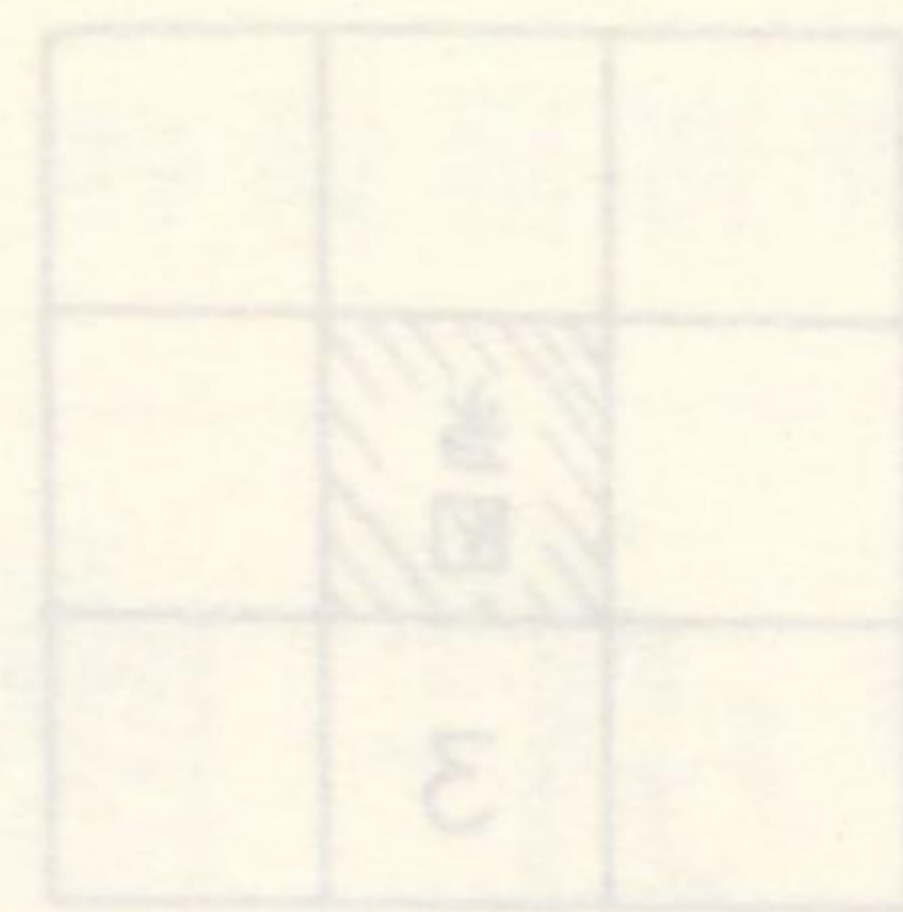






地区区分	記号
繁華街及び高度商業地区	◎
普通商業地区及び併用住宅地区	○
中小工場地区	△
大工場地区	□
普通住宅地区及び家内工業地区	無

記号	借地権割合
A	70%
B	60%
C	50%
D	40%
E	30%





	▲	3
	7	

台帳簿記部	学級	伊達	代	司	司	家
次01	A	○				町家敷の宜高町長官等室
次02						町家敷の宜高町長官等室
次03		○				町家敷の宜高町長官等室
次04						町家敷の宜高町長官等室
次05						町家敷の宜高町長官等室
次06						町家敷の宜高町長官等室

長野税務署管内

長野市

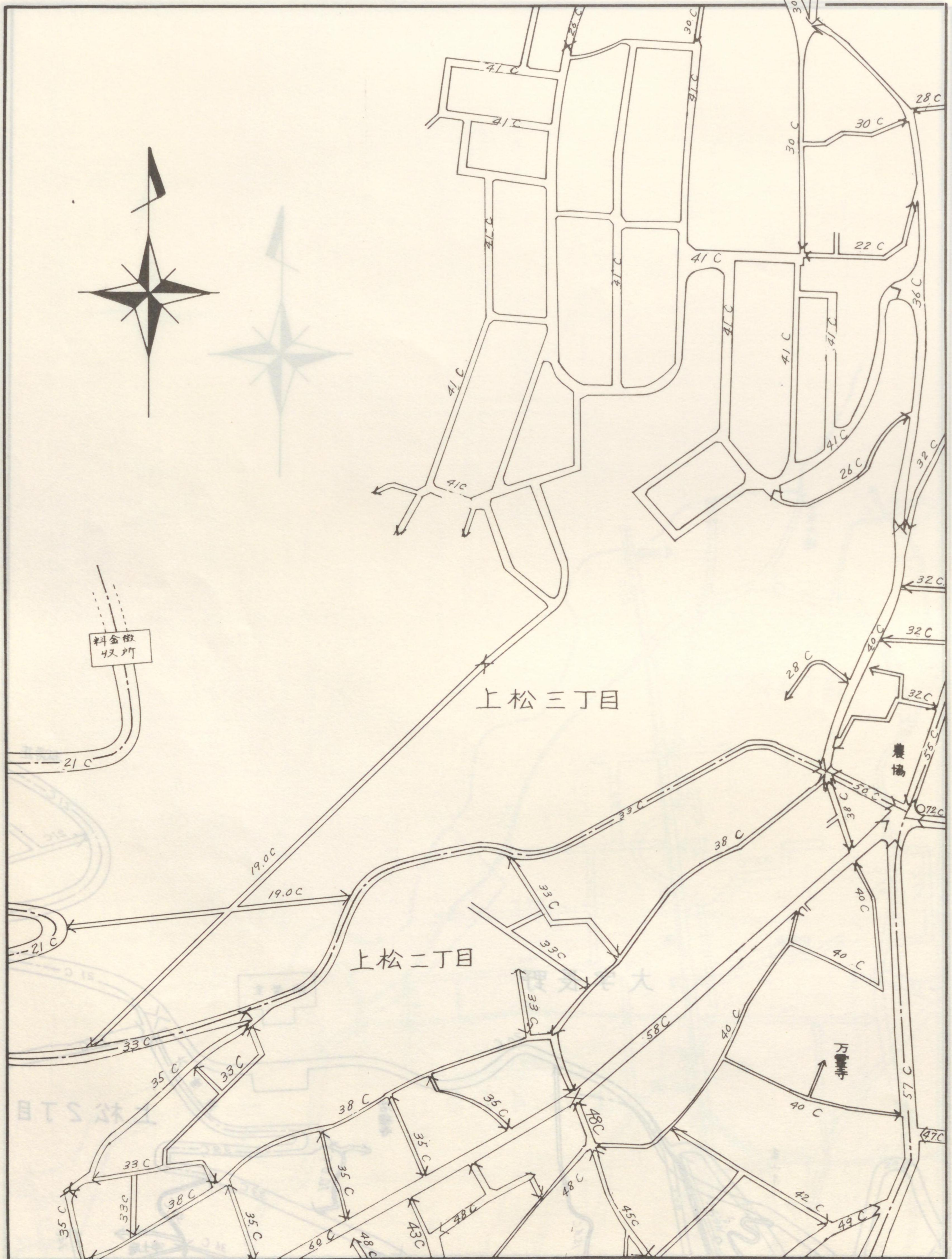
50-2





地区区分	記号
繁華街及び高度商業地区	◎
普通商業地区及び併用住宅地区	○
中小工場地区	△
大工場地区	□
普通住宅地区及び家内工業地区	無

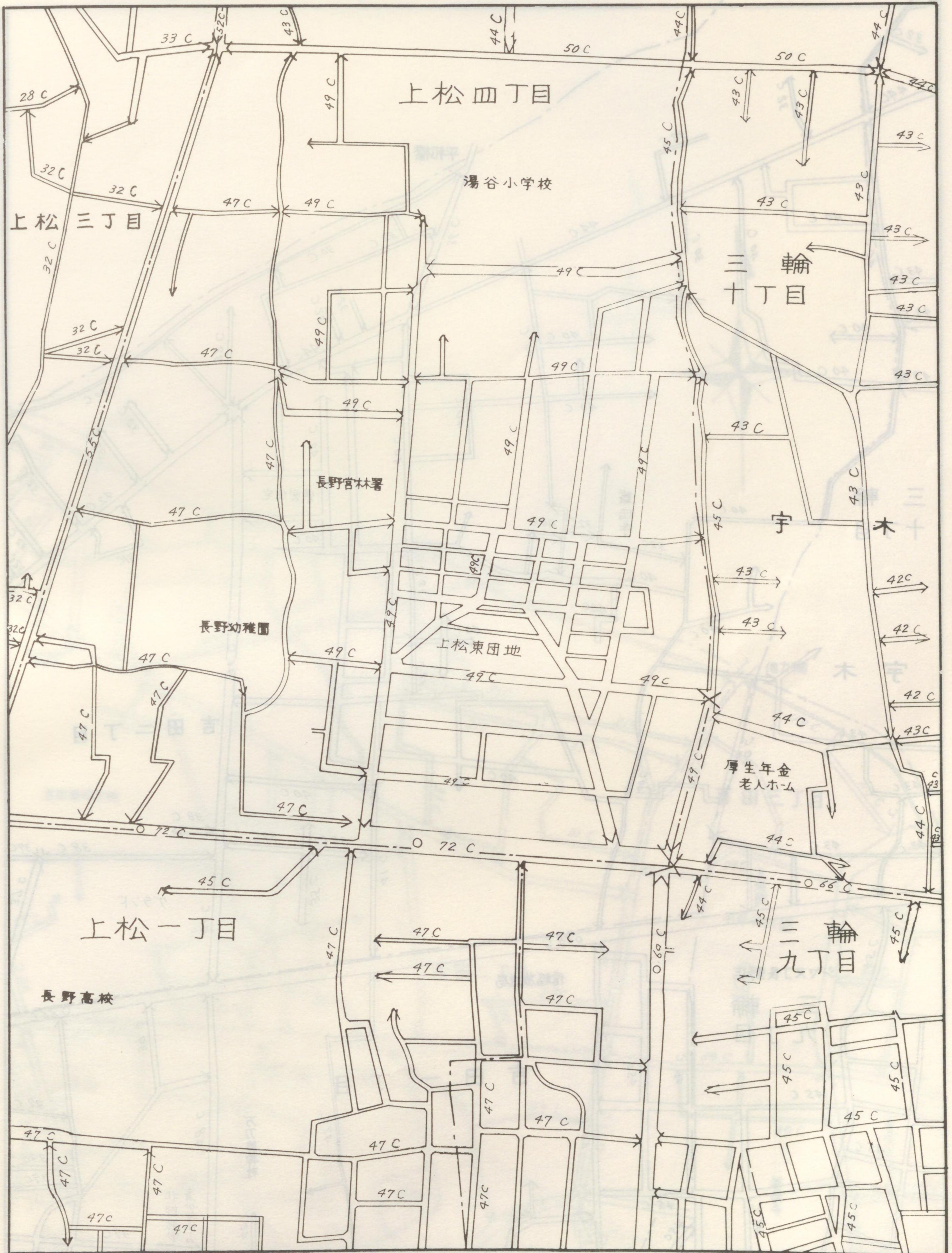
記号	借地権割合
A	70%
B	60%
C	50%
D	40%
E	30%





	1	
2	3	4
	8	

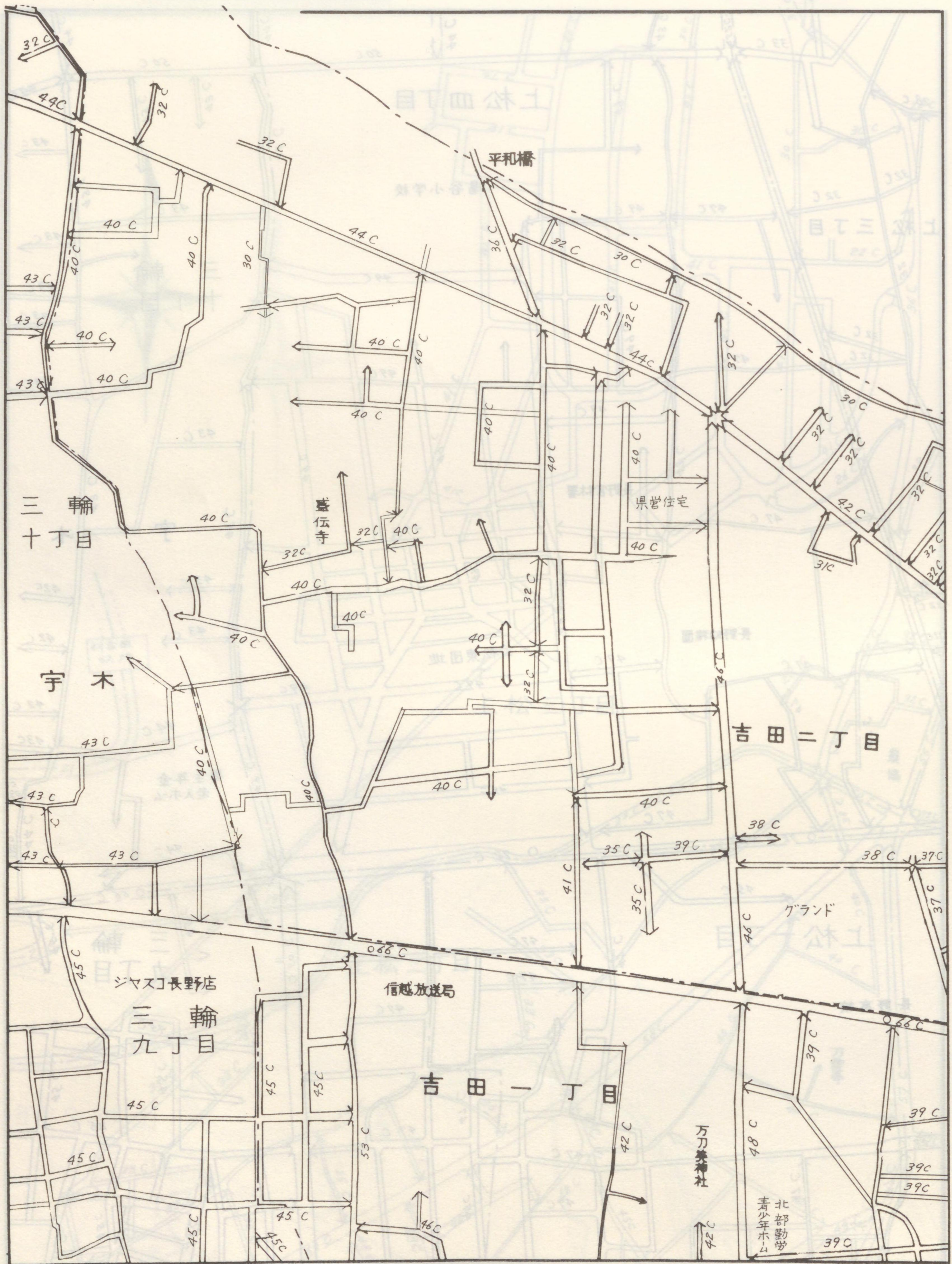
長野税務署管内  
**長野市** 50-3





地区区分	記号
繁華街及び高度商業地区	◎
普通商業地区及び併用住宅地区	○
中小工場地区	△
大工場地区	□
普通住宅地区及び家内工業地区	無

記号	借地権割合
A	70%
B	60%
C	50%
D	40%
E	30%





3	4	5
	9	

合併前住所	戸数
※01	A
※02	B
※03	C
※04	D
※05	E

住所	区分	種別
○		戸数調査対象外
□		戸数調査対象
△		児童数調査対象
◇		工業用地
▽		大規模工業用地

長野税務署管内

長野市

50-4





地区区分	記号
繁華街及び高度商業地区	◎
普通商業地区及び併用住宅地区	○
中小工場地区	△
大工場地区	□
普通住宅地区及び家内工業地区	無

記号	借地権割合
A	70%
B	60%
C	50%
D	40%
E	30%



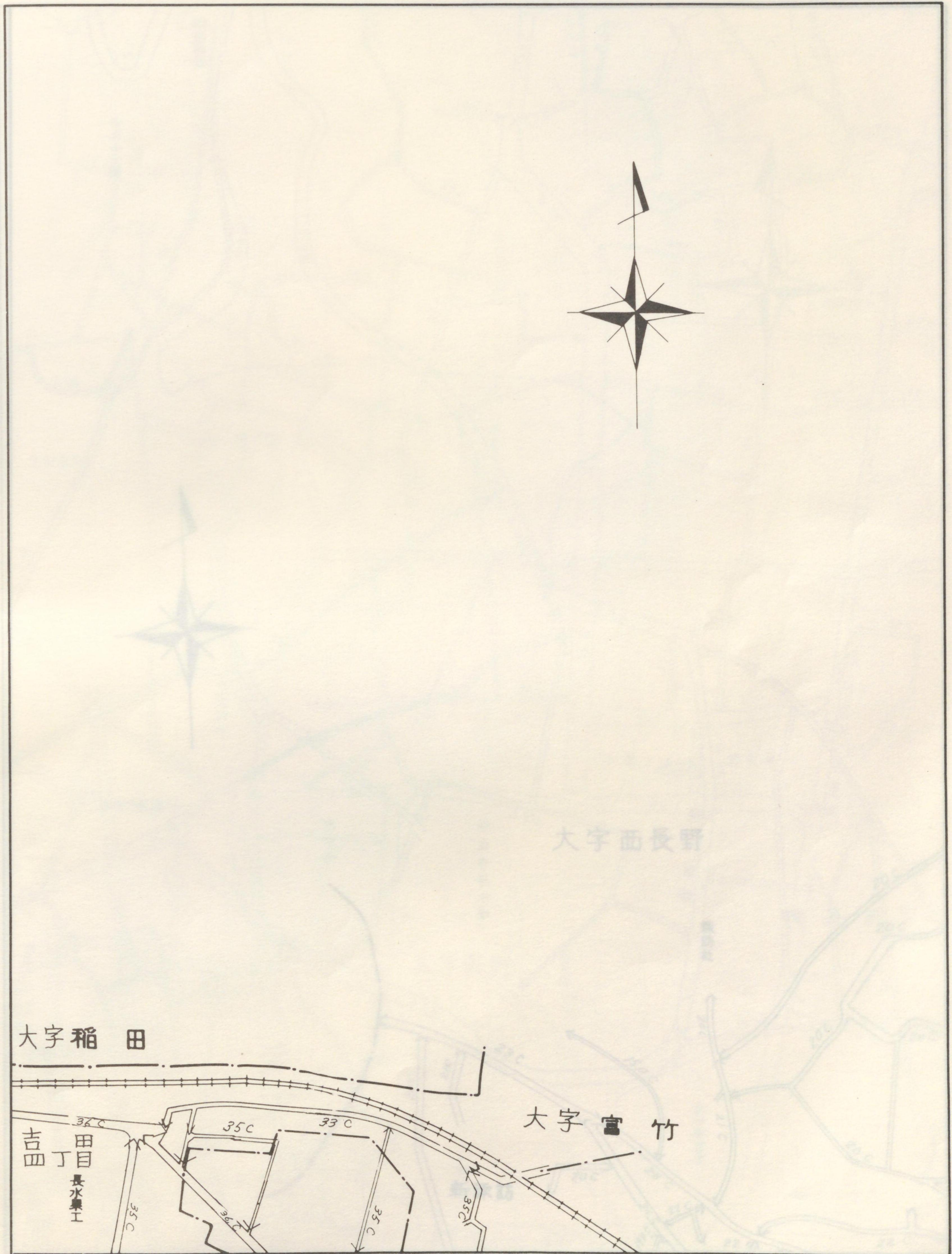


4	10	7

台帳編制年	伊55	伊55	伊55	伊55
※01	A	○	○	○
※02	C	△	△	△
※03				
※04				
※05				

長野税務署管内


長野市 50-5





地区区分	記号
繁華街及び高度商業地区	◎
普通商業地区及び併用住宅地区	○
中小工場地区	△
大工場地区	□
普通住宅地区及び家内工業地区	無

記号	借地権割合
A	70%
B	60%
C	50%
D	40%
E	30%





	2	
5	当区 7	
	11	

台帳簿別	号	号	号	号
10	A			
20				
30	C			
40				
50				

長野税務署管内

**長野市** 50-6





地区区分	記号
繁華街及び高度商業地区	◎
普通商業地区及び併用住宅地区	○
中小工場地区	△
大工場地区	□
普通住宅地区及び家内工業地区	無

記号	借地権割合
A	70%
B	60%
C	50%
D	40%
E	30%



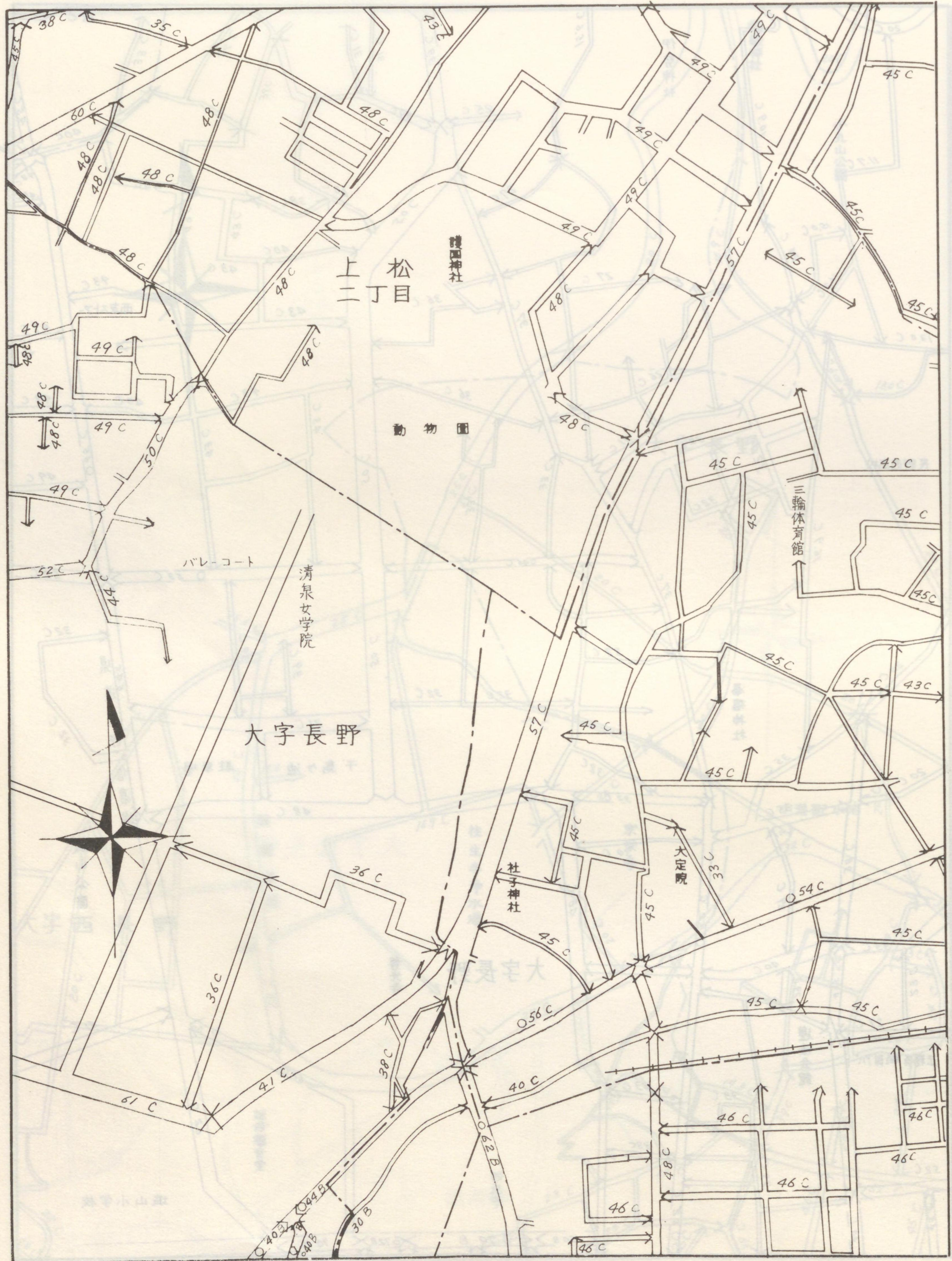






地区区分	記号
繁華街及び高度商業地区	◎
普通商業地区及び併用住宅地区	○
中小工場地区	△
大工場地区	□
普通住宅地区及び家内工業地区	無

記号	借地権割合
A	70%
B	60%
C	50%
D	40%
E	30%



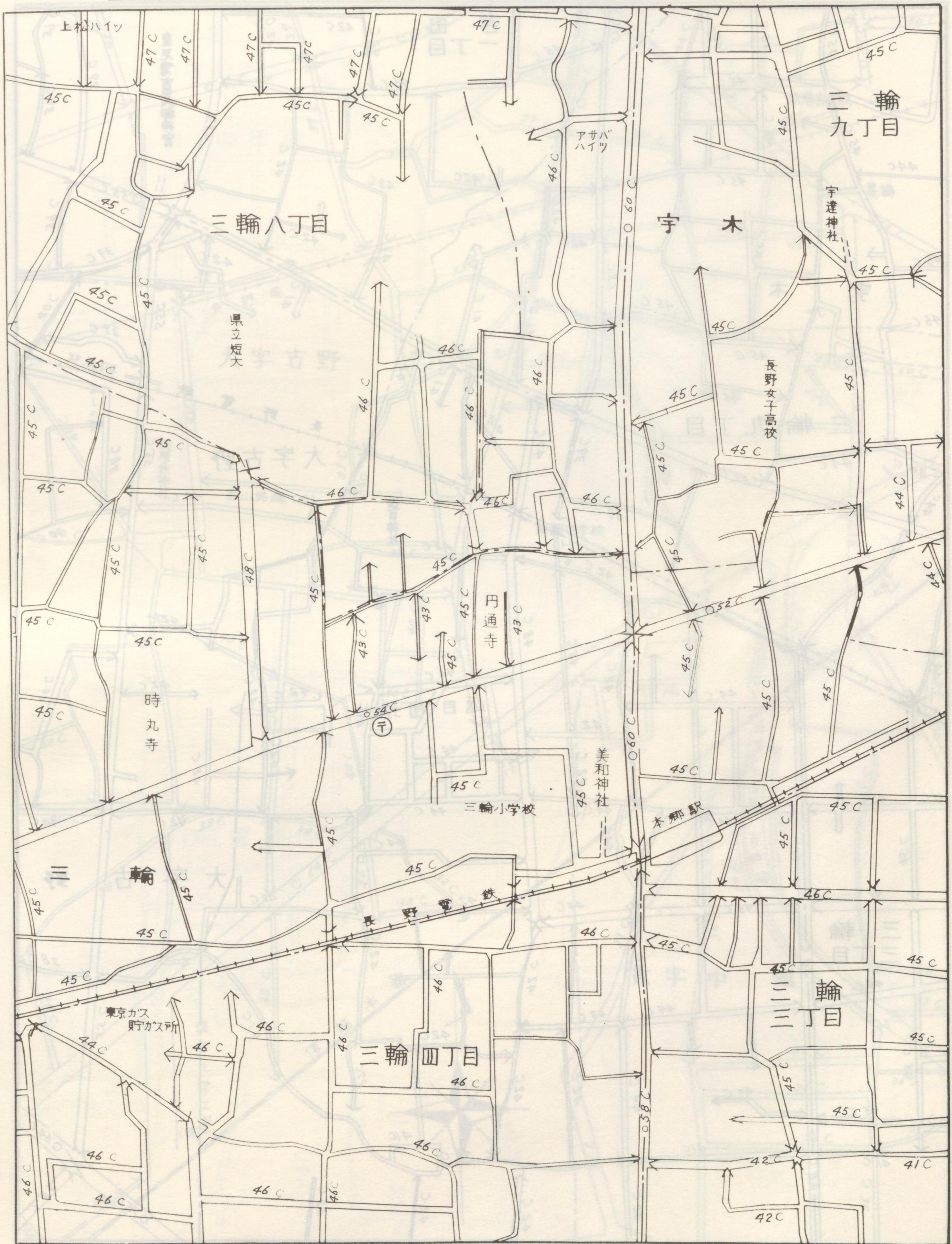


	3	
7	8	9
	13	

長野税務署管内

長野市

50-8





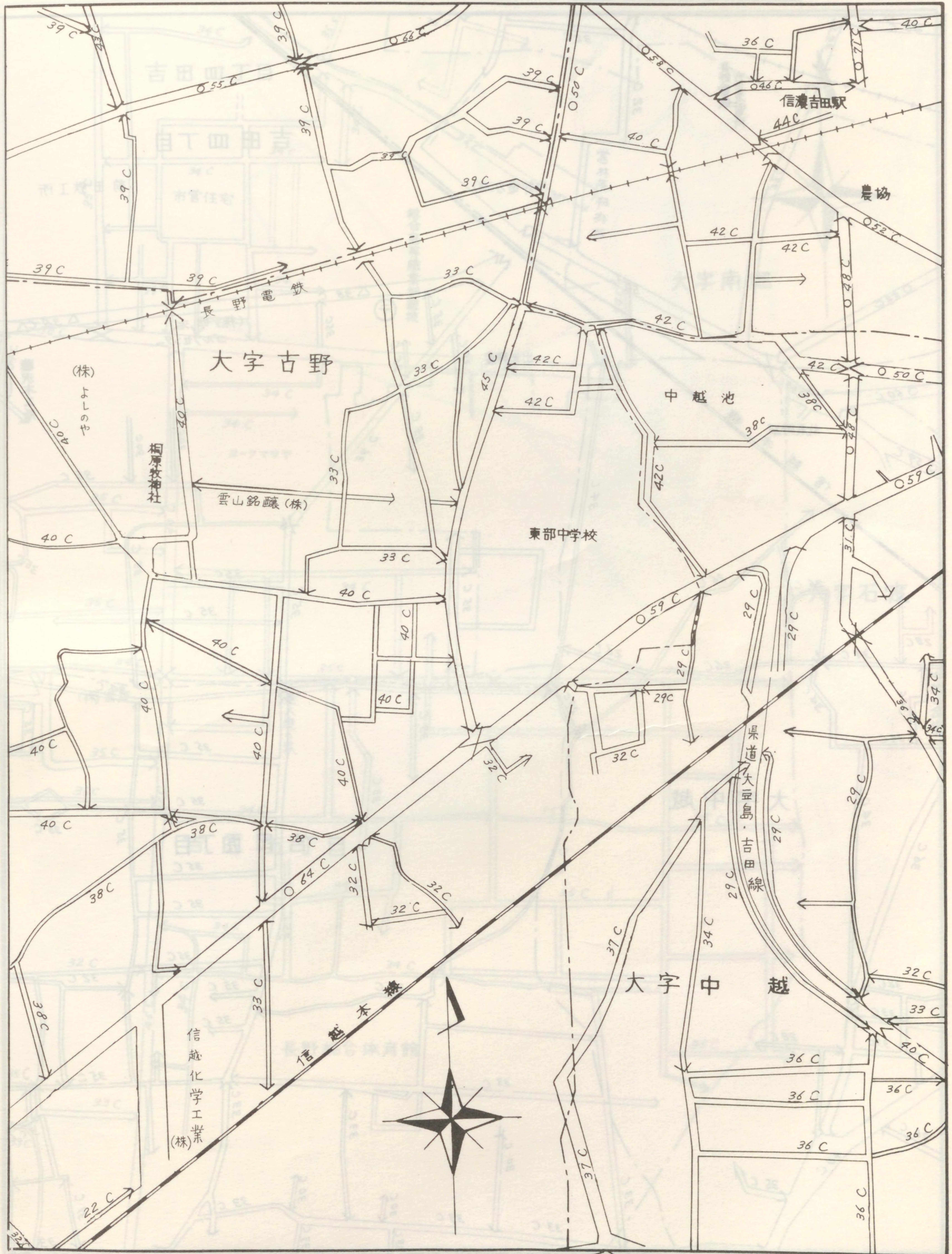




	4	
8	当 田	10
	14	

長野税務署管内

長野市 50-9





地区区分	記号
繁華街及び高度商業地区	◎
普通商業地区及び併用住宅地区	○
中小工場地区	△
大工場地区	□
普通住宅地区及び家内工業地区	無

記号	借地権割合
A	70%
B	60%
C	50%
D	40%
E	30%

4	8
10	11
12	13





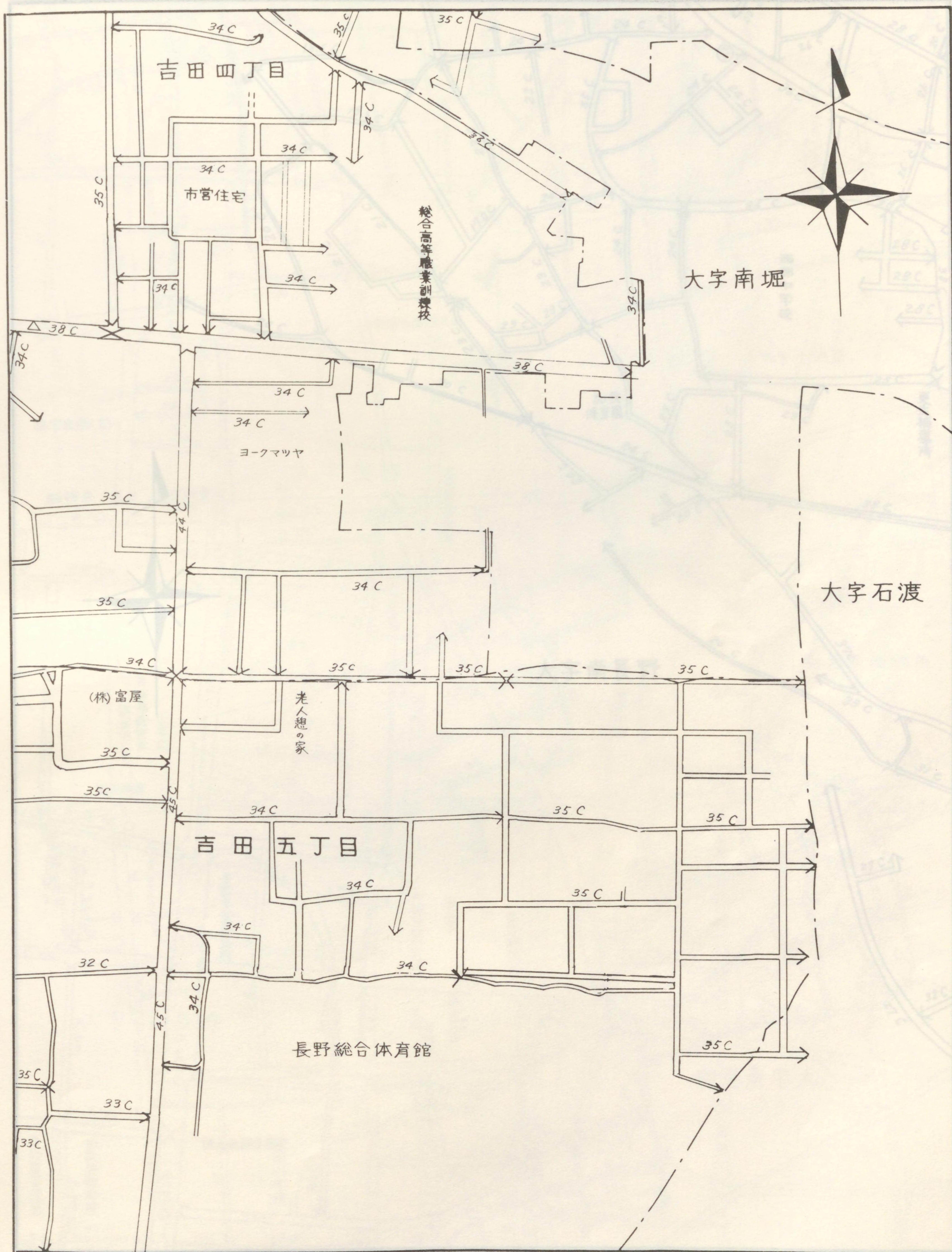
	5	
9	当	2
	15	

台	01	A	長	野	市	50-10
台	02	B	長	野	市	50-10
台	03	C	長	野	市	50-10
台	04	D	長	野	市	50-10
台	05	E	長	野	市	50-10

長野税務署管内

長野市

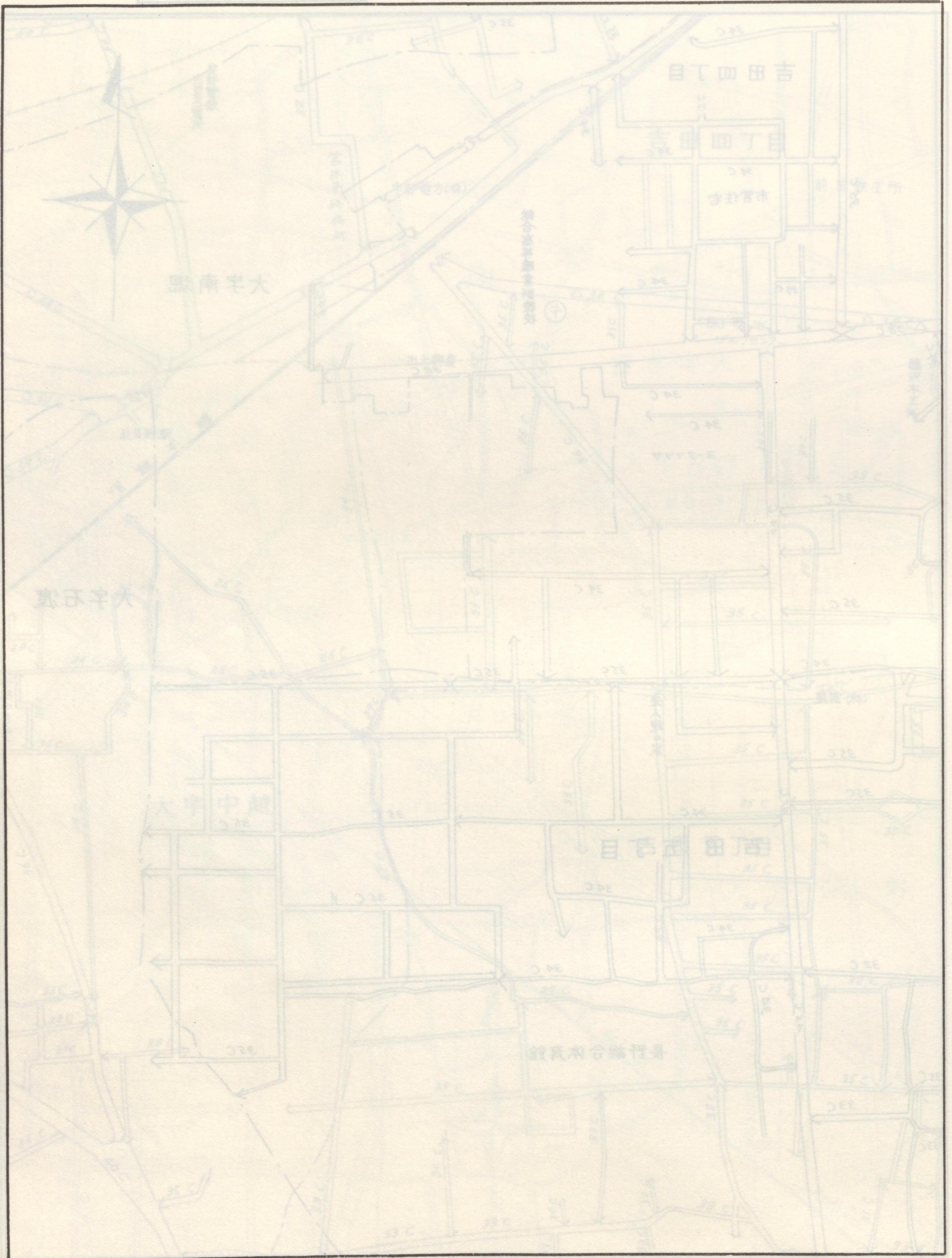
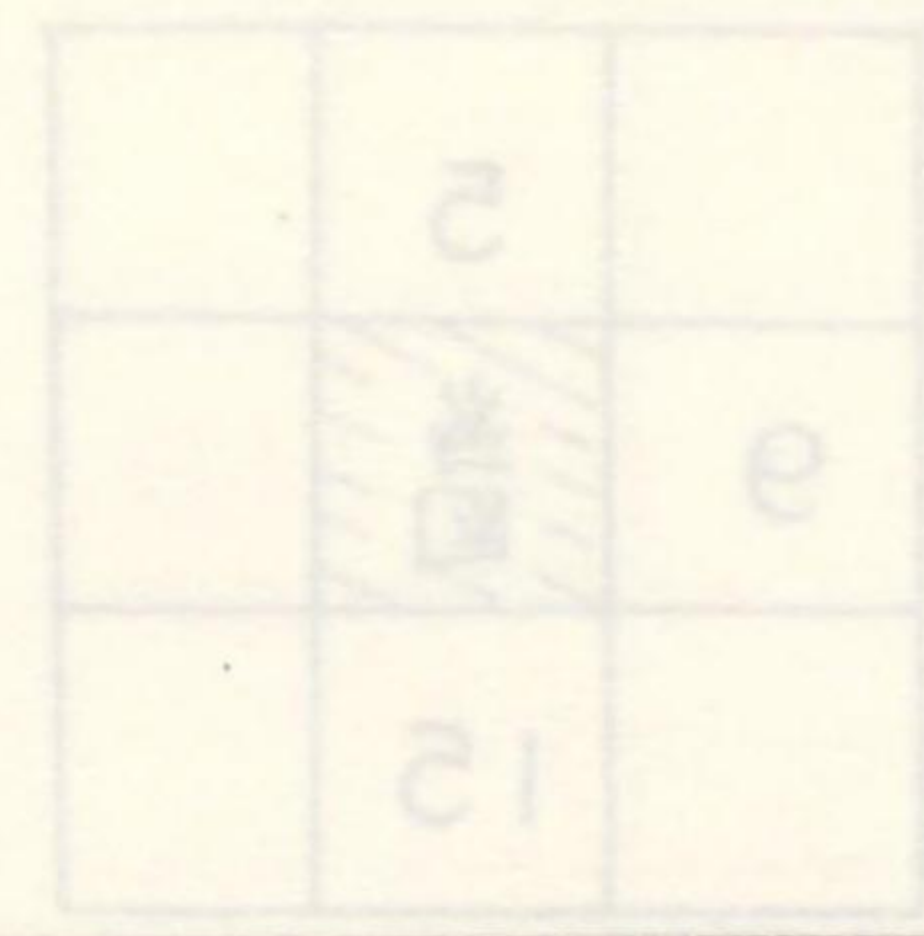
50-10





地区区分	記号
繁華街及び高度商業地区	◎
普通商業地区及び併用住宅地区	○
中小工場地区	△
大工場地区	□
普通住宅地区及び家内工業地区	無

記号	借地権割合
A	70%
B	60%
C	50%
D	40%
E	30%

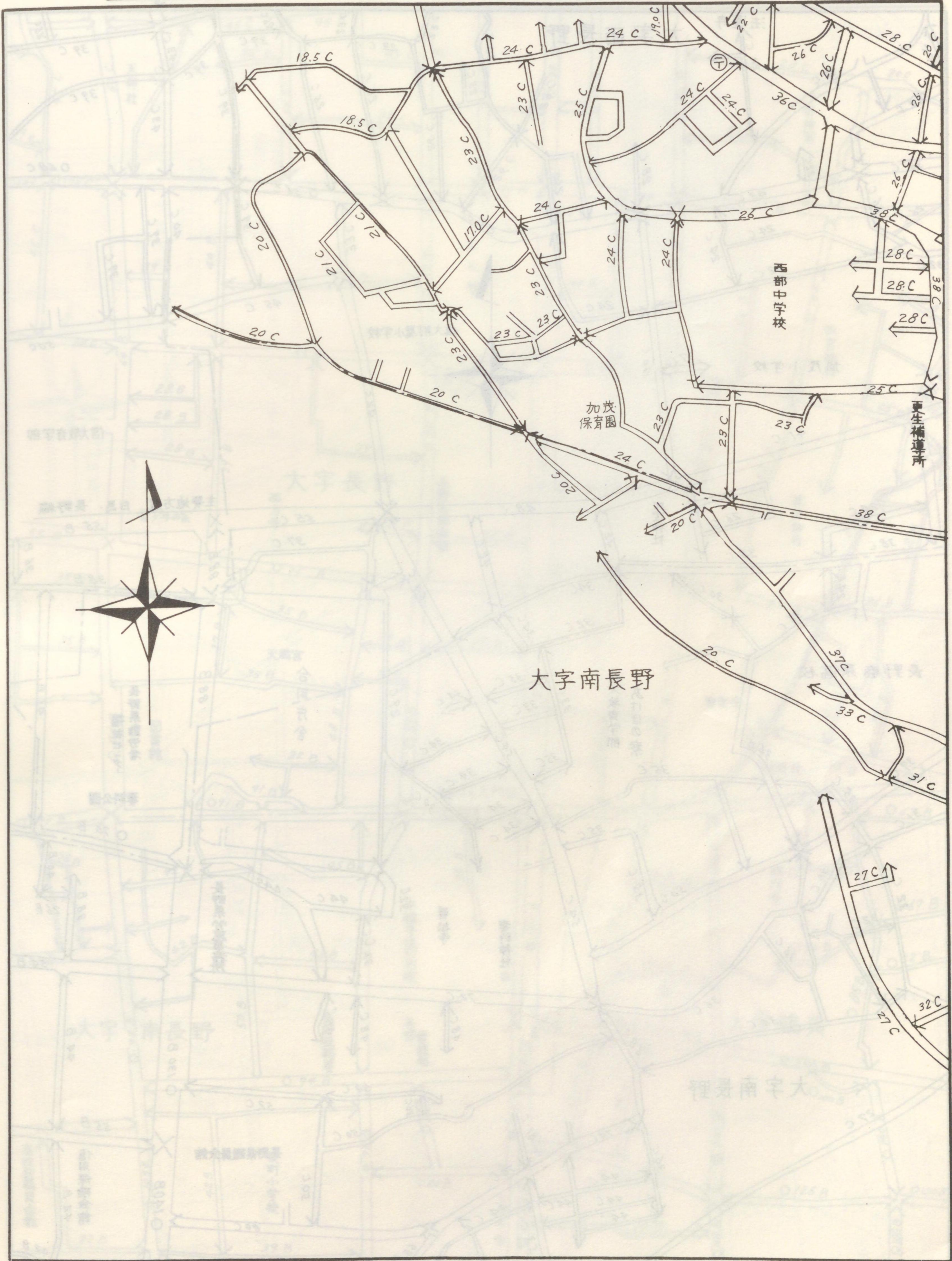




	6	
	12	

長野市 50-11

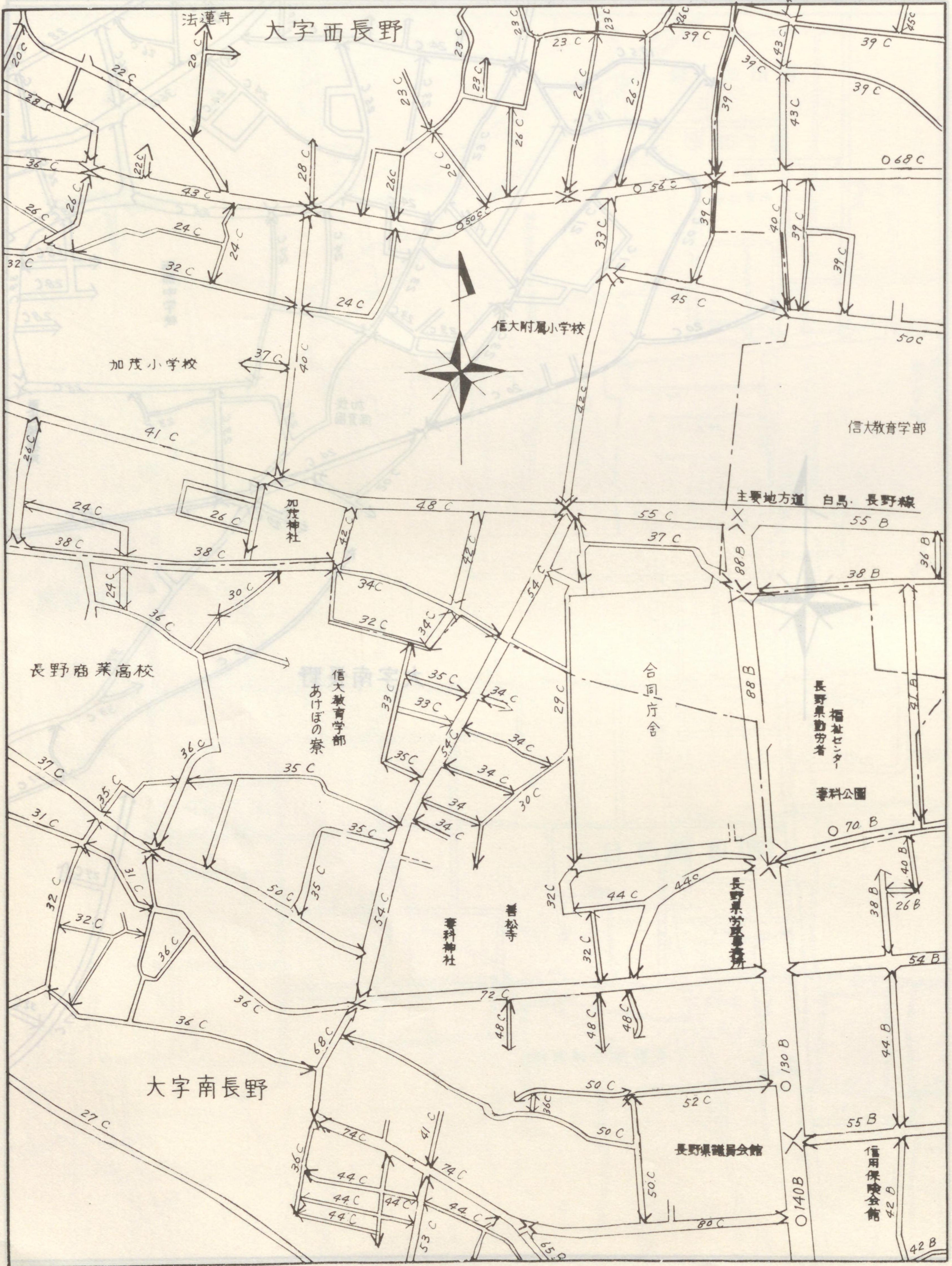
長野税務署管内





地区区分	記号
繁华街及び高度商業地区	◎
普通商業地区及び併用住宅地区	○
中小工場地区	△
大工場地区	□
普通住宅地区及び家内工業地区	無

記号	借地権割合
A	70%
B	60%
C	50%
D	40%
E	30%









地区区分	記号
繁华街及び高度商業地区	◎
普通商業地区及び併用住宅地区	○
中小工場地区	△
大工場地区	□
普通住宅地区及び家内工業地区	無

記号	借地権割合
A	70%
B	60%
C	50%
D	40%
E	30%

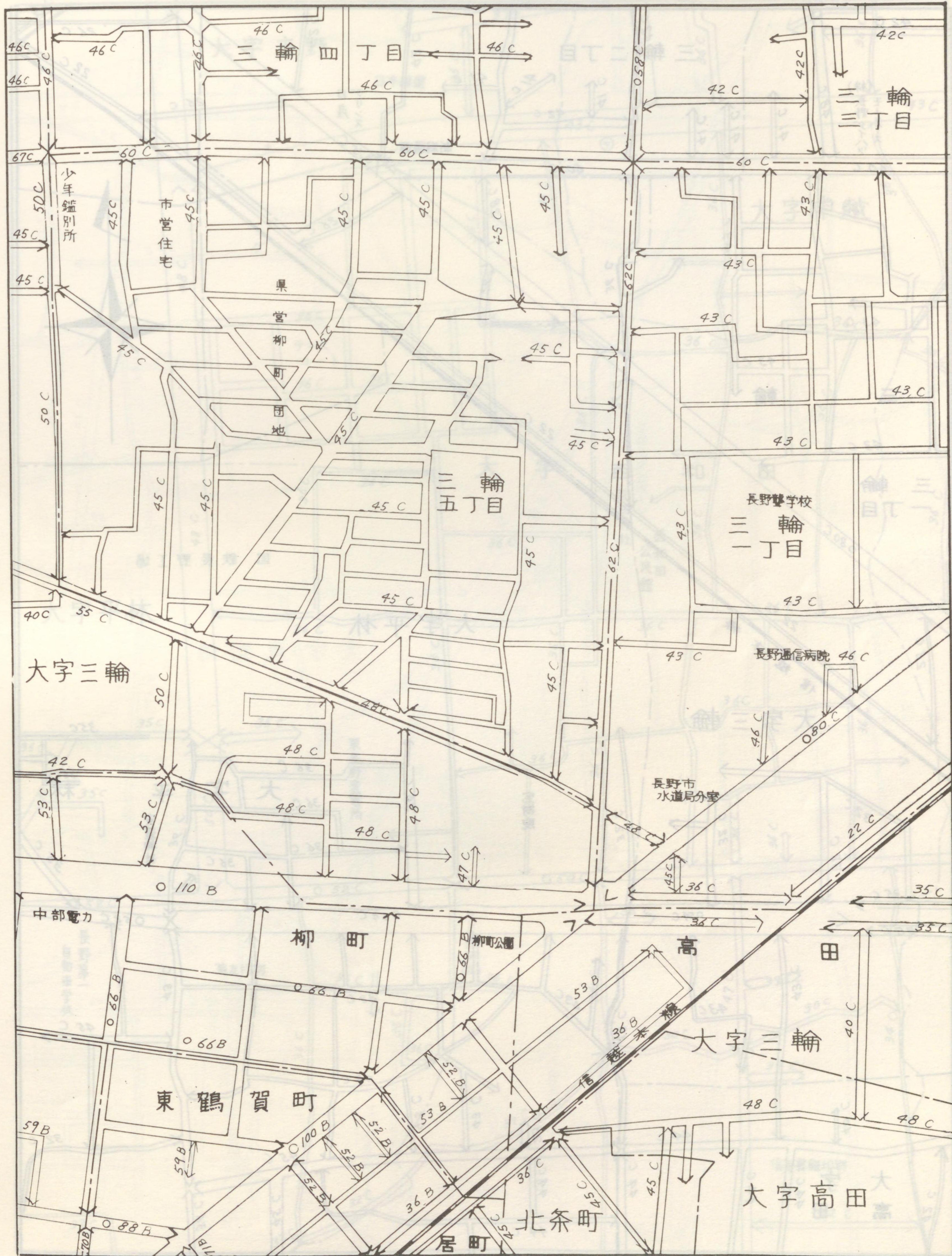




	8	
12	当町	14
	17	

長野市 50-13

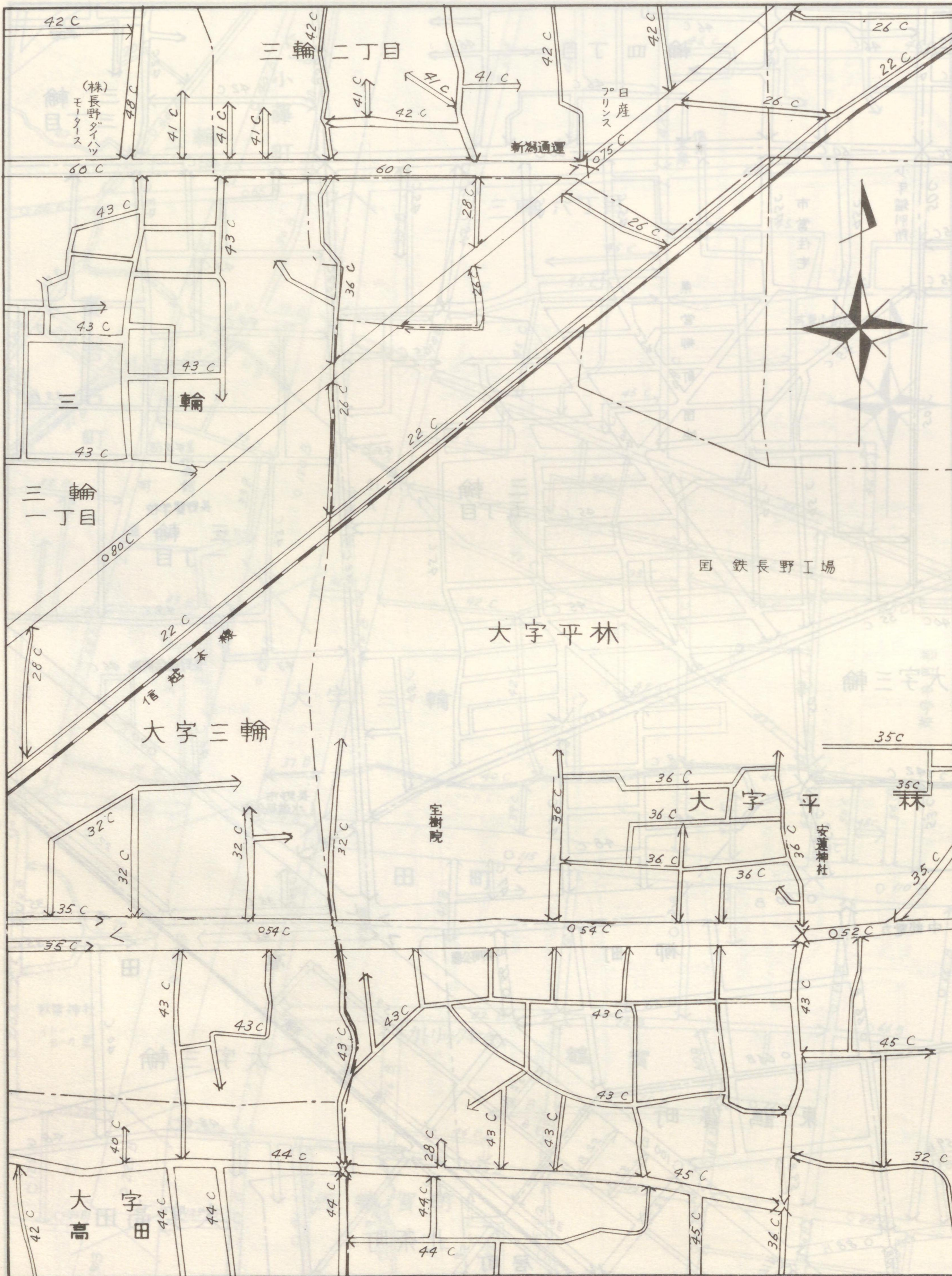
長野税務署管内





地区区分	記号
繁華街及び高度商業地区	◎
普通商業地区及び併用住宅地区	○
中小工場地区	△
大工場地区	□
普通住宅地区及び家内工業地区	無

記号	借地権割合
A	70%
B	60%
C	50%
D	40%
E	30%



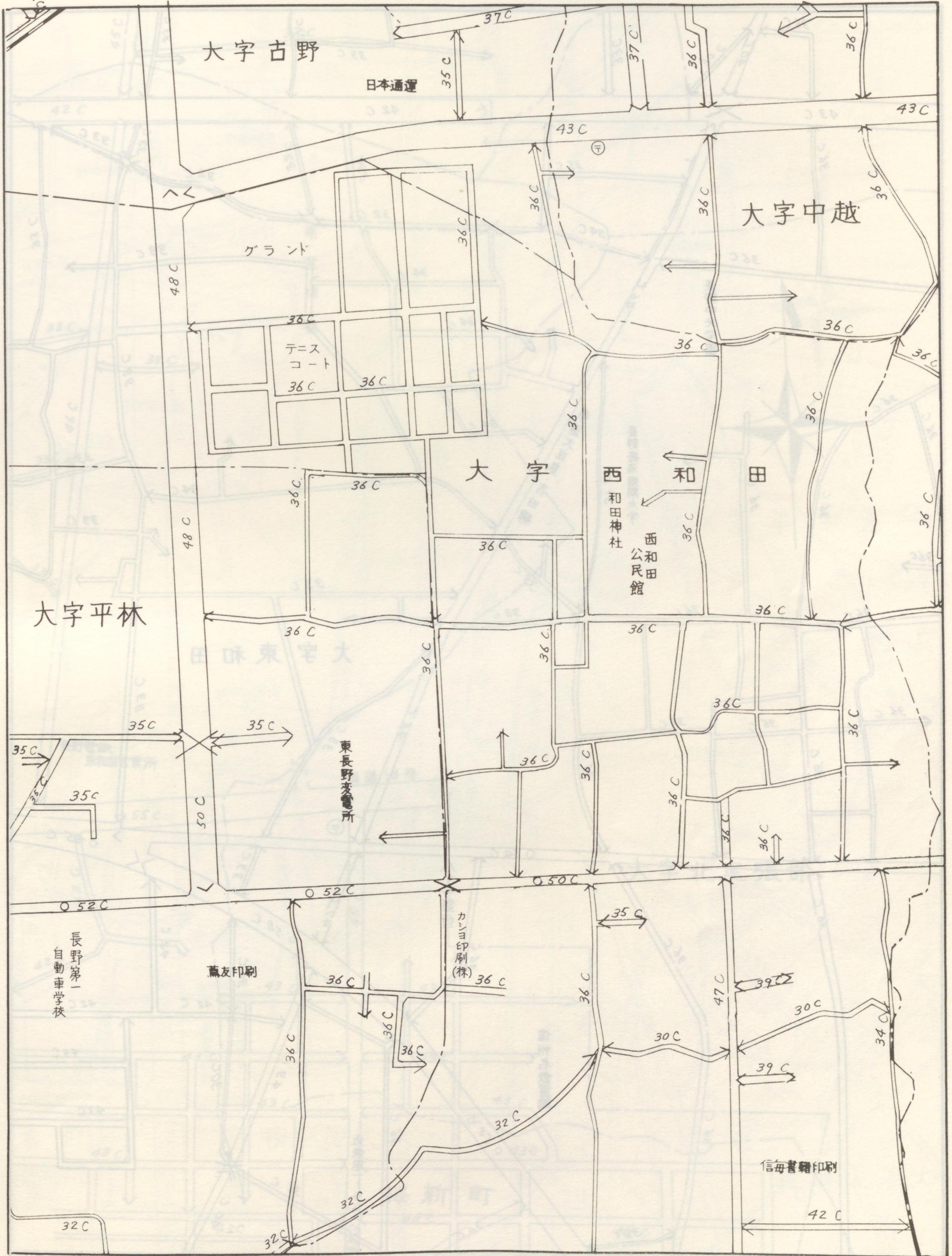


	9	
13	14	15
	18	

長野税務署管内

長野市

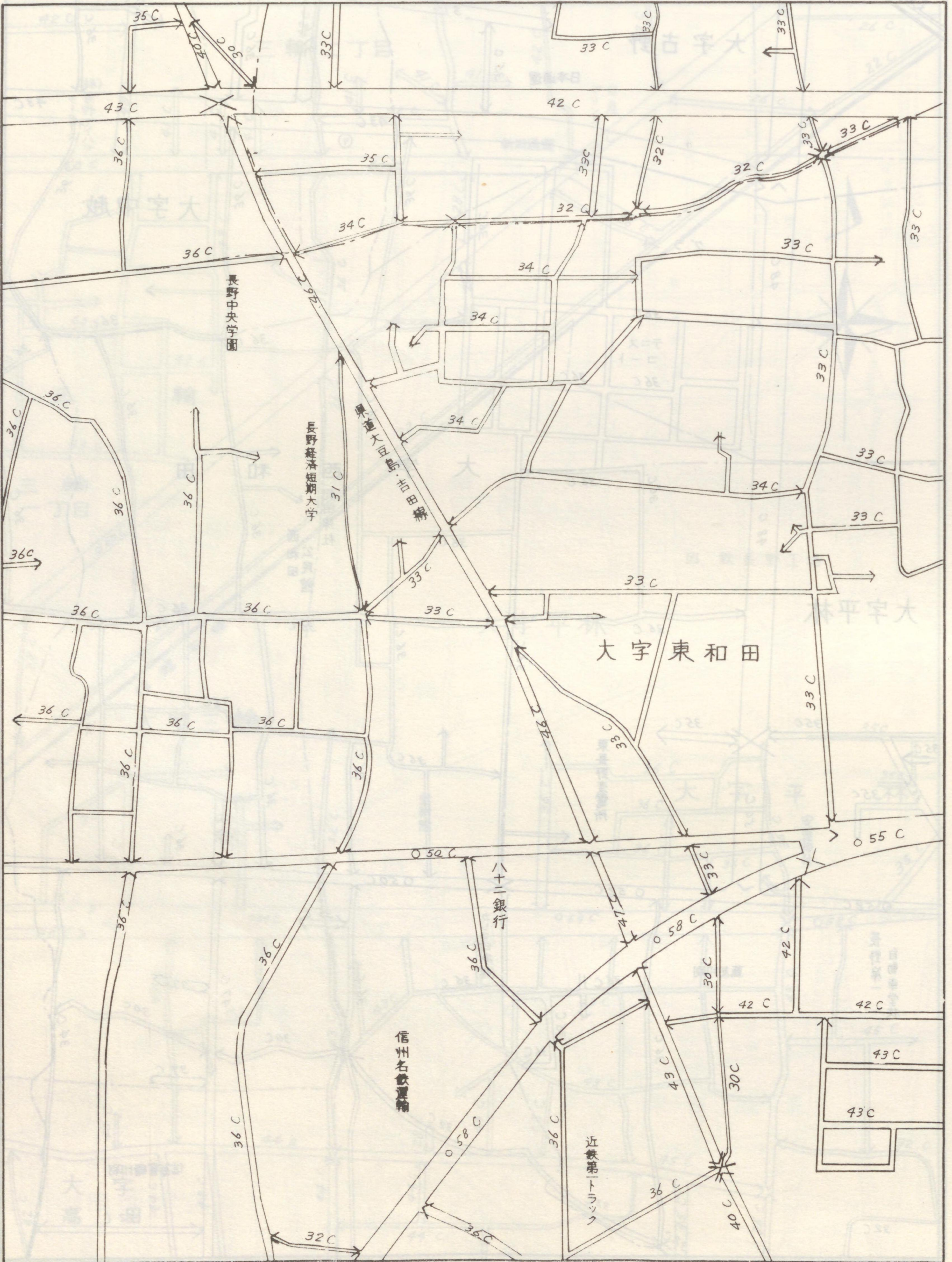
50-14





地区区分	記号
繁華街及び高度商業地区	◎
普通商業地区及び併用住宅地区	○
中小工場地区	△
大工場地区	□
普通住宅地区及び家内工業地区	無

記号	借地権割合
A	70%
B	60%
C	50%
D	40%
E	30%





	10	
14	15	17
	19	

台	分	分	分	分	分
01	A	0			
長野税務署管内					
長野市		50-15			



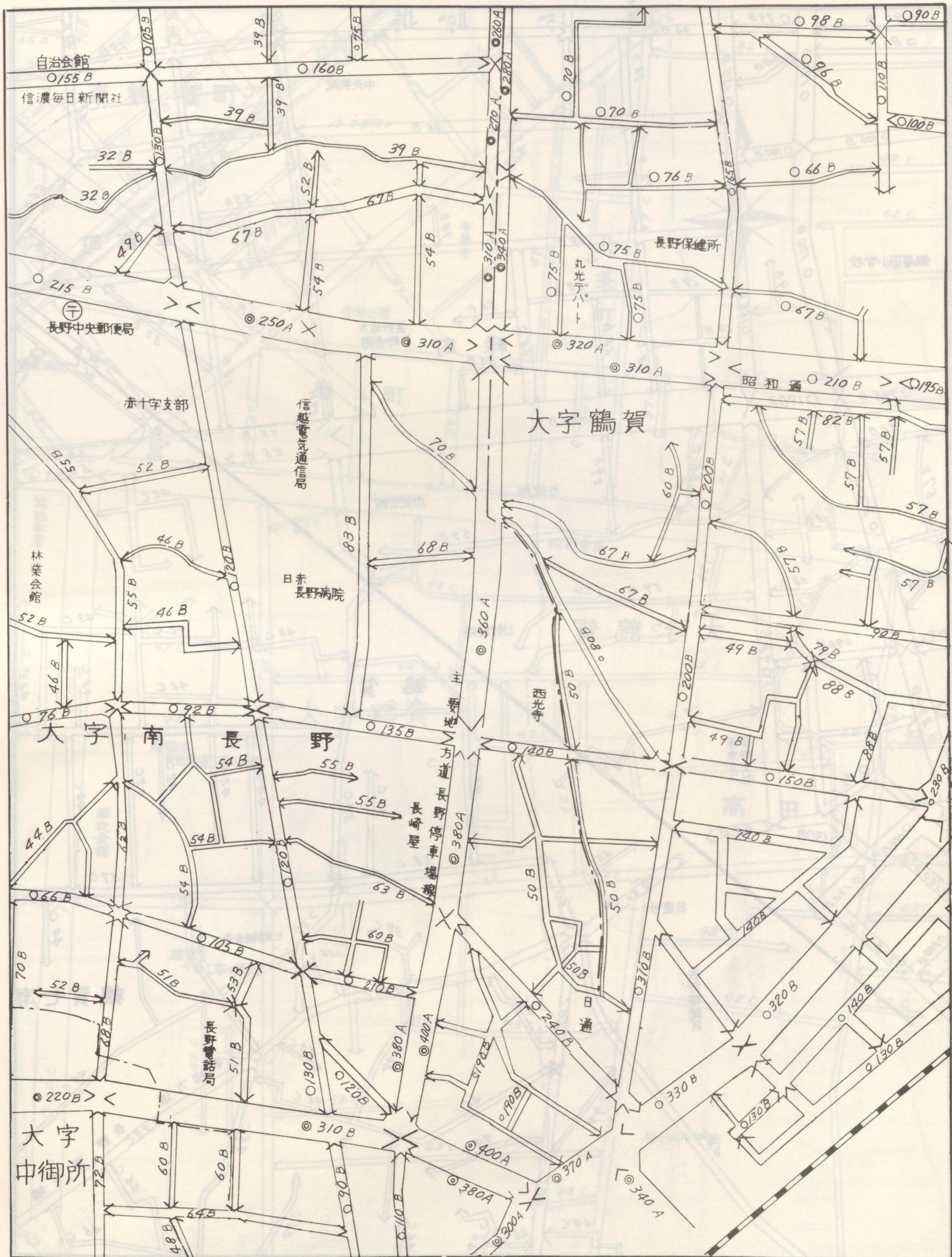






	12	
	当 17	
	20	

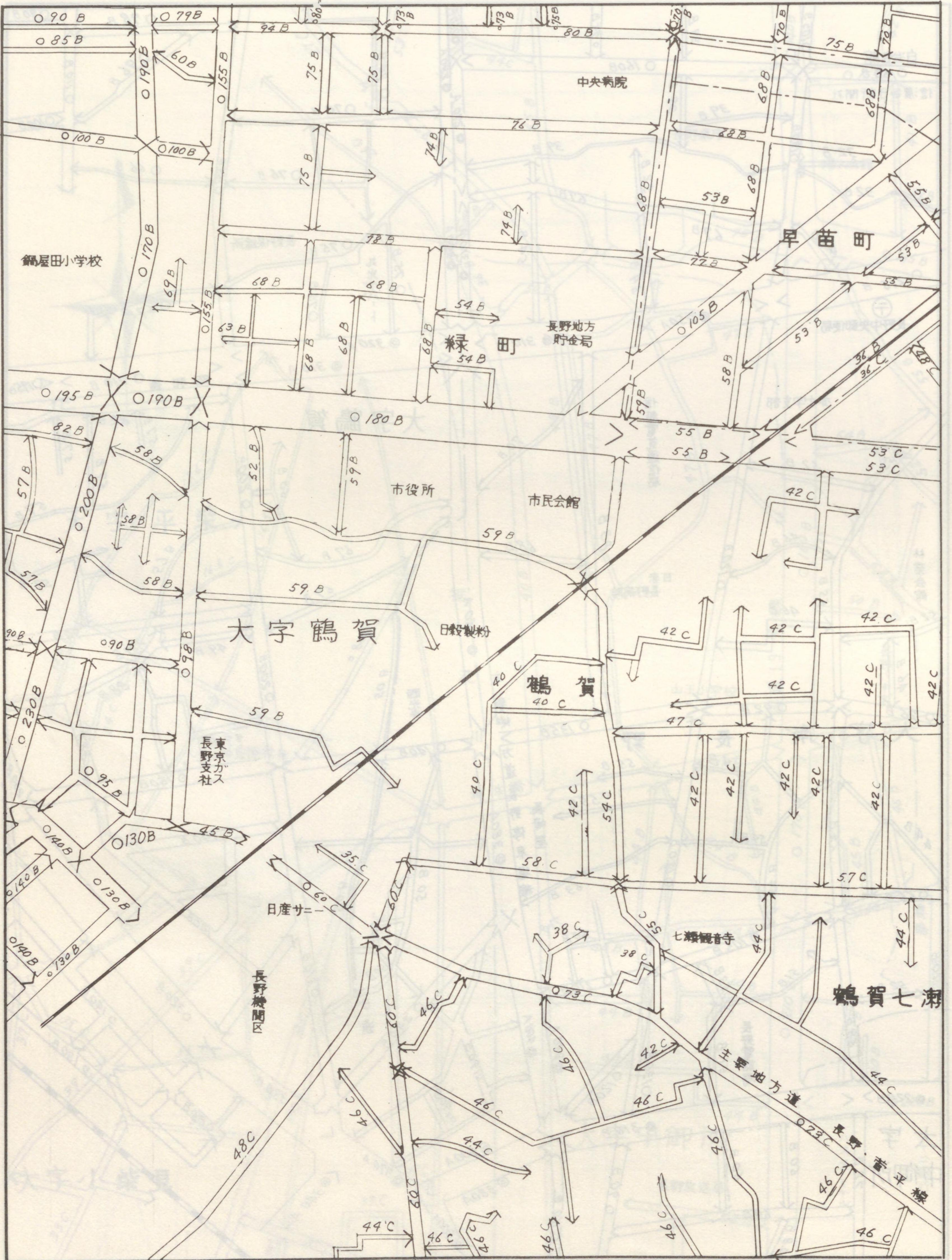
長野税務署管内  
**長野市** 50-16





地区区分	記号
繁华街及び高度商業地区	◎
普通商業地区及び併用住宅地区	○
中小工場地区	△
大工場地区	□
普通住宅地区及び家内工業地区	無

記号	借地権割合
A	70%
B	60%
C	50%
D	40%
E	30%

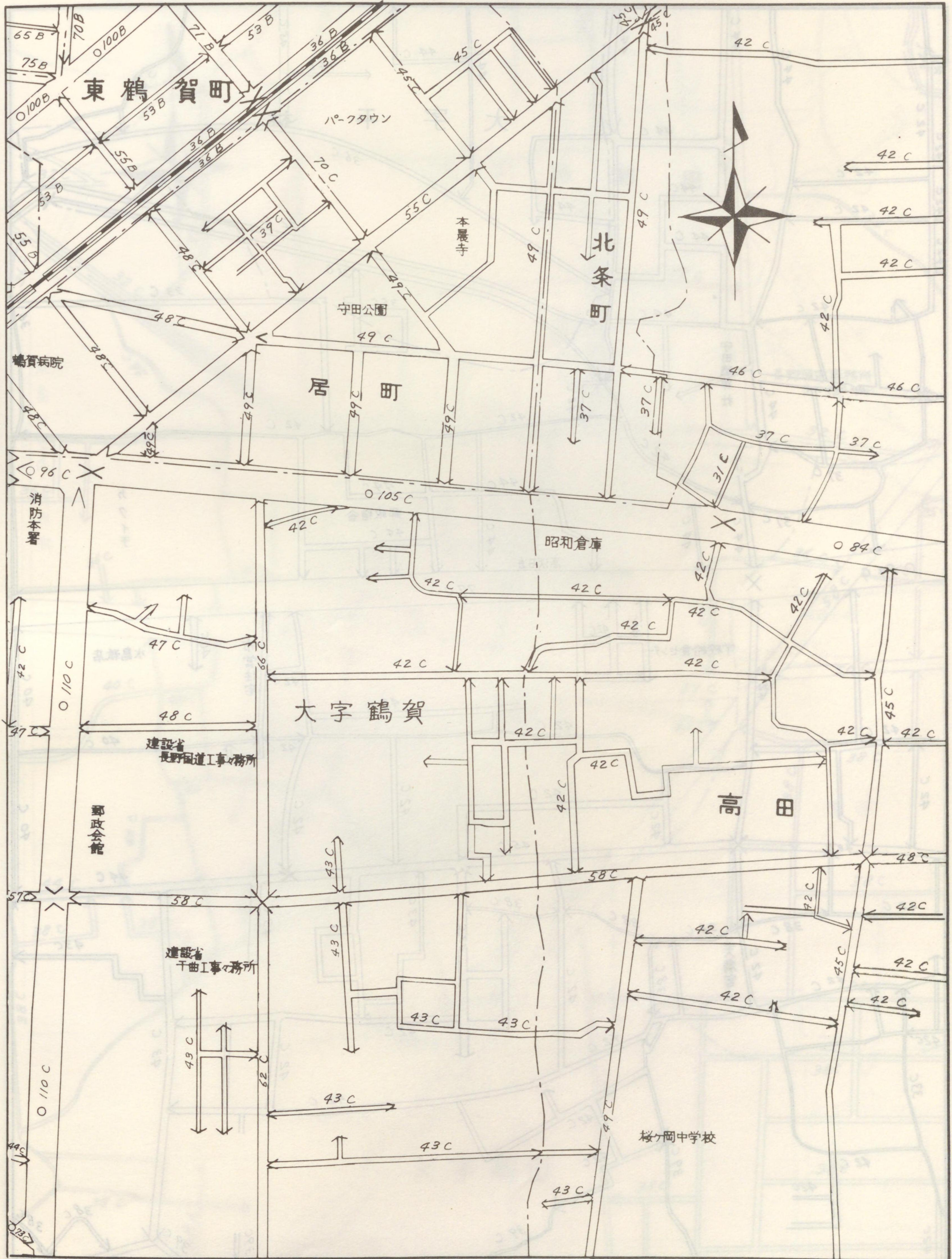




	13	
16	▲	18
	21	

長野税務署管内  
**長野市** 50-17

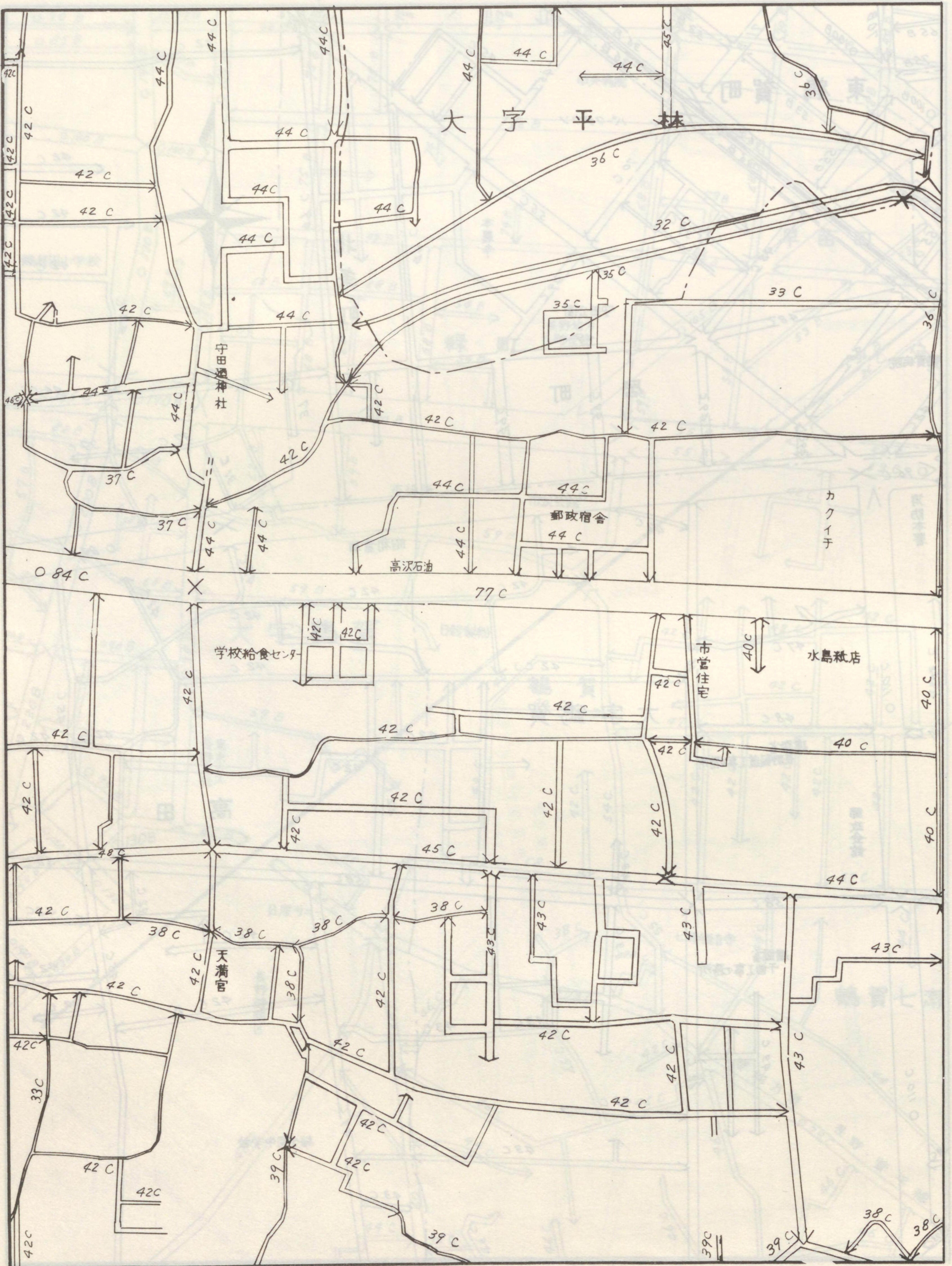
至北長野駅





地区区分	記号
繁華街及び高度商業地区	◎
普通商業地区及び併用住宅地区	○
中小工場地区	△
大工場地区	□
普通住宅地区及び家内工業地区	無

記号	借地権割合
A	70%
B	60%
C	50%
D	40%
E	30%

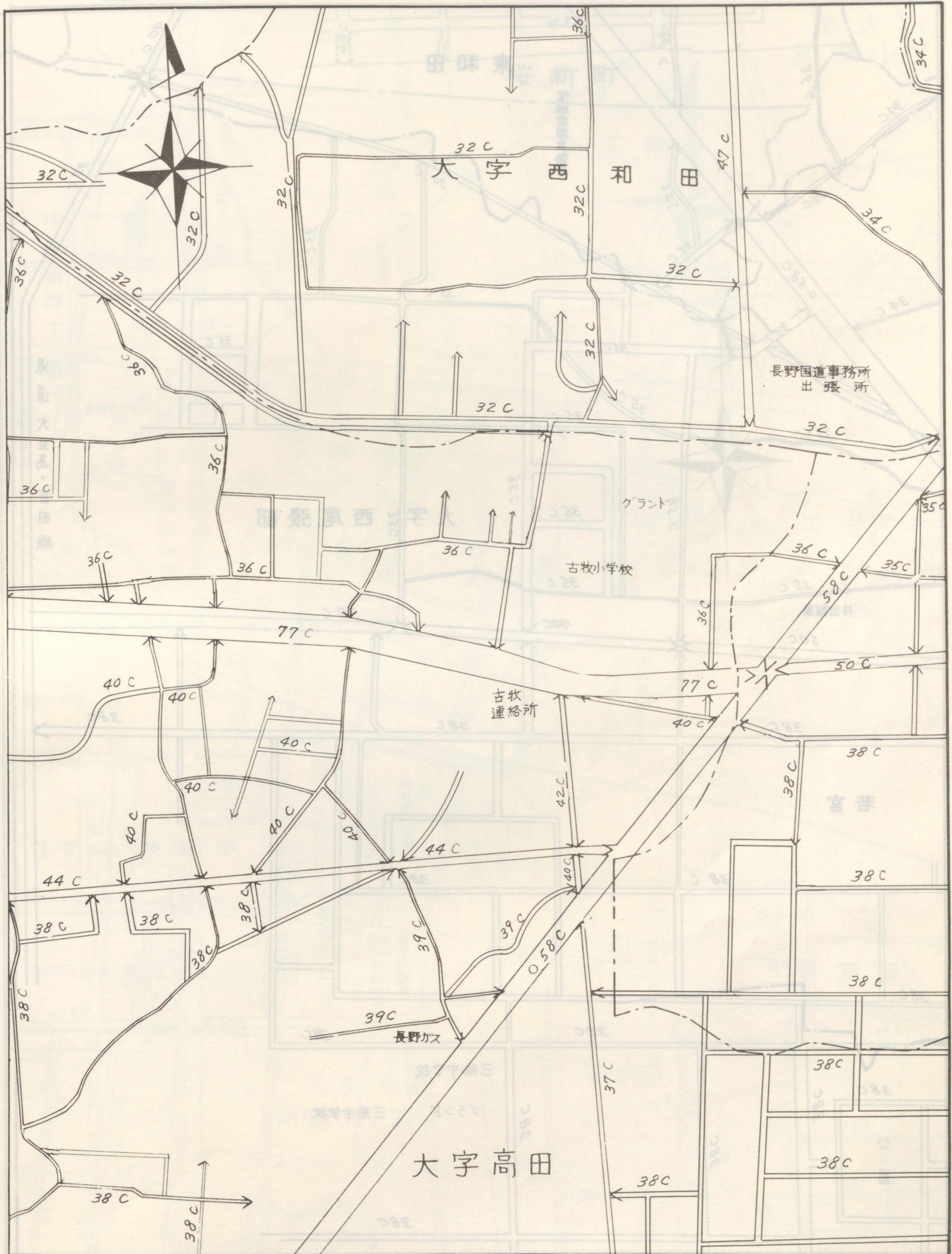




	14	
17	18	19
	22	

長野税務署管内

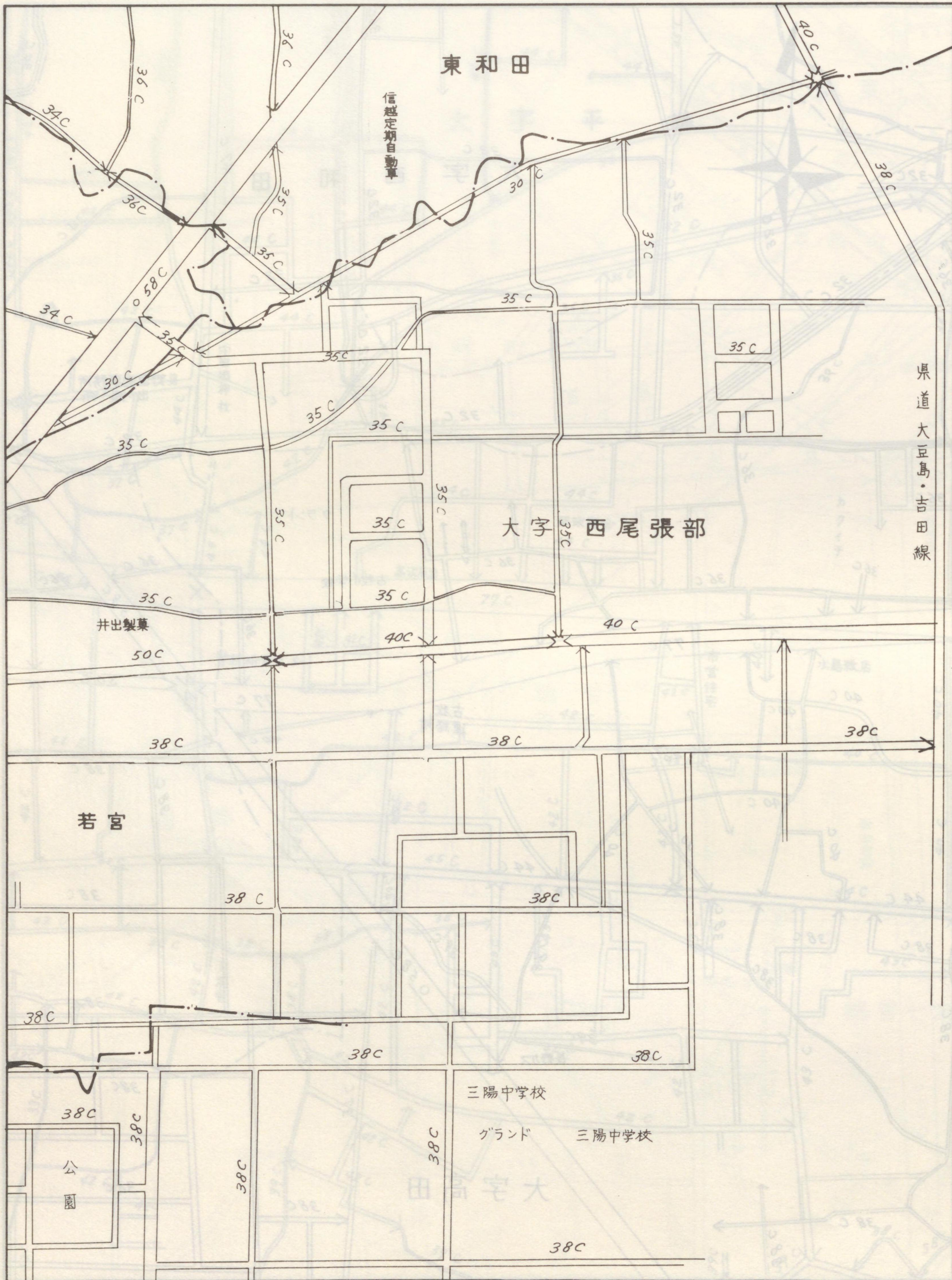
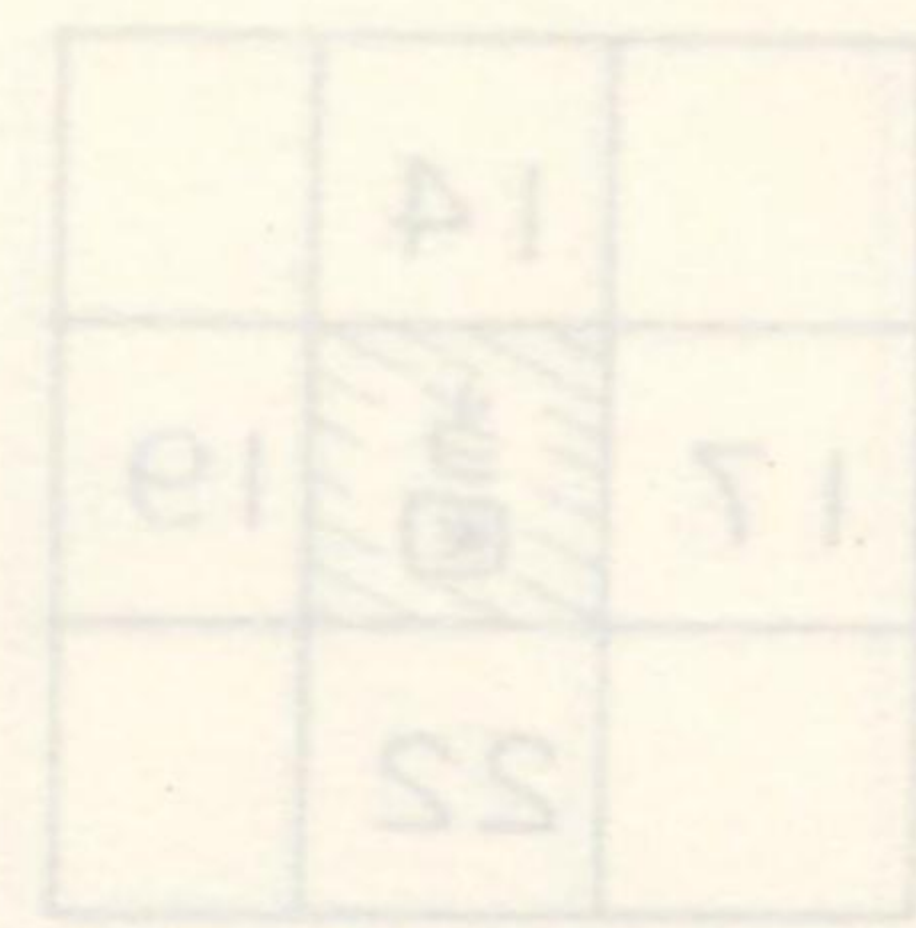
**長野市** 50-18





地区区分	記号
繁華街及び高度商業地区	◎
普通商業地区及び併用住宅地区	○
中小工場地区	△
大工場地区	□
普通住宅地区及び家内工業地区	無

記号	借地権割合
A	70%
B	60%
C	50%
D	40%
E	30%

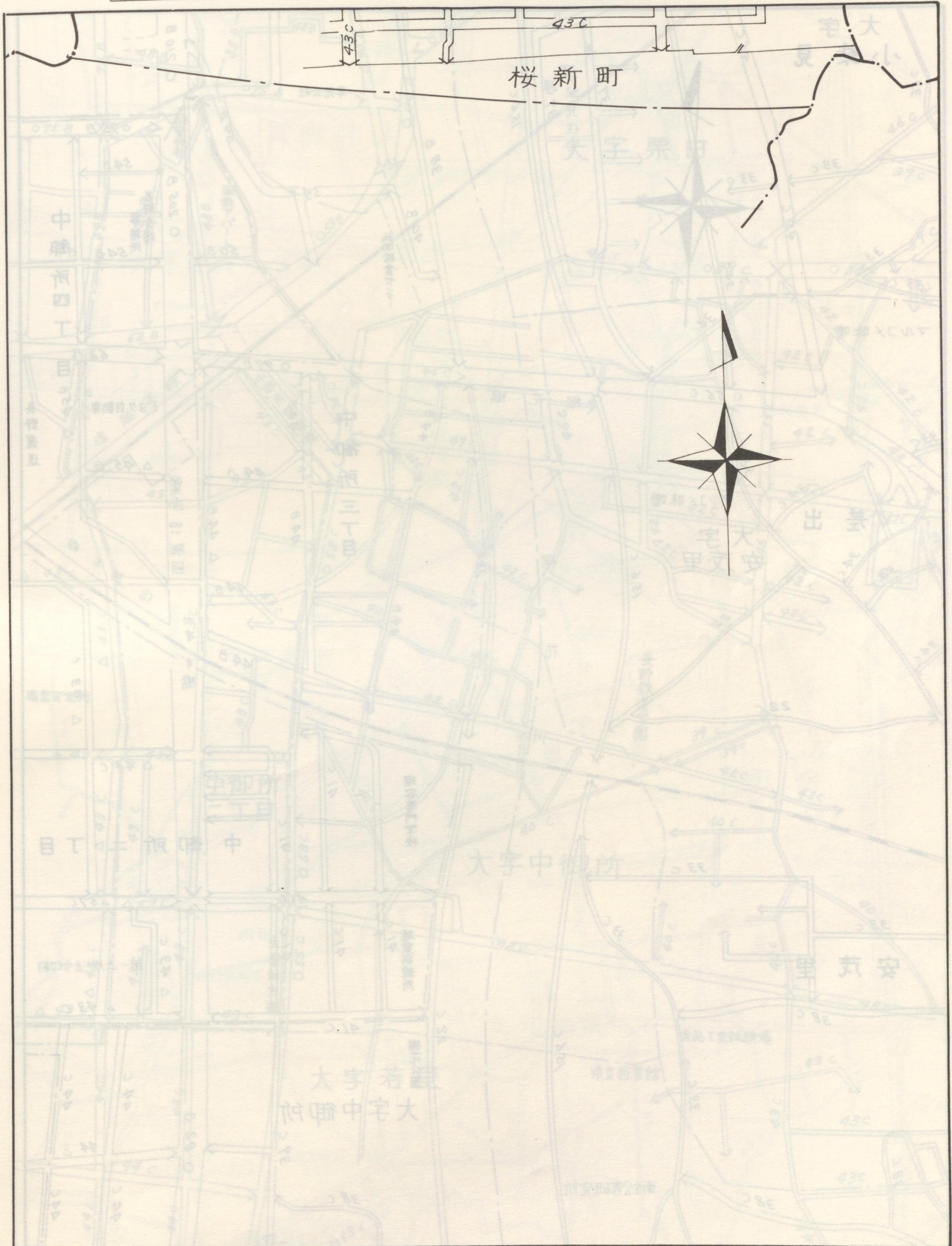




	15	
18	19	21
	24	

合併後の町	町名	町名	町名	町名
★01	A	○	△	□
★02	B	●	▲	◇
★03	C	◎	△	◇
★04	D	○	△	◇
★05	E	○	△	◇

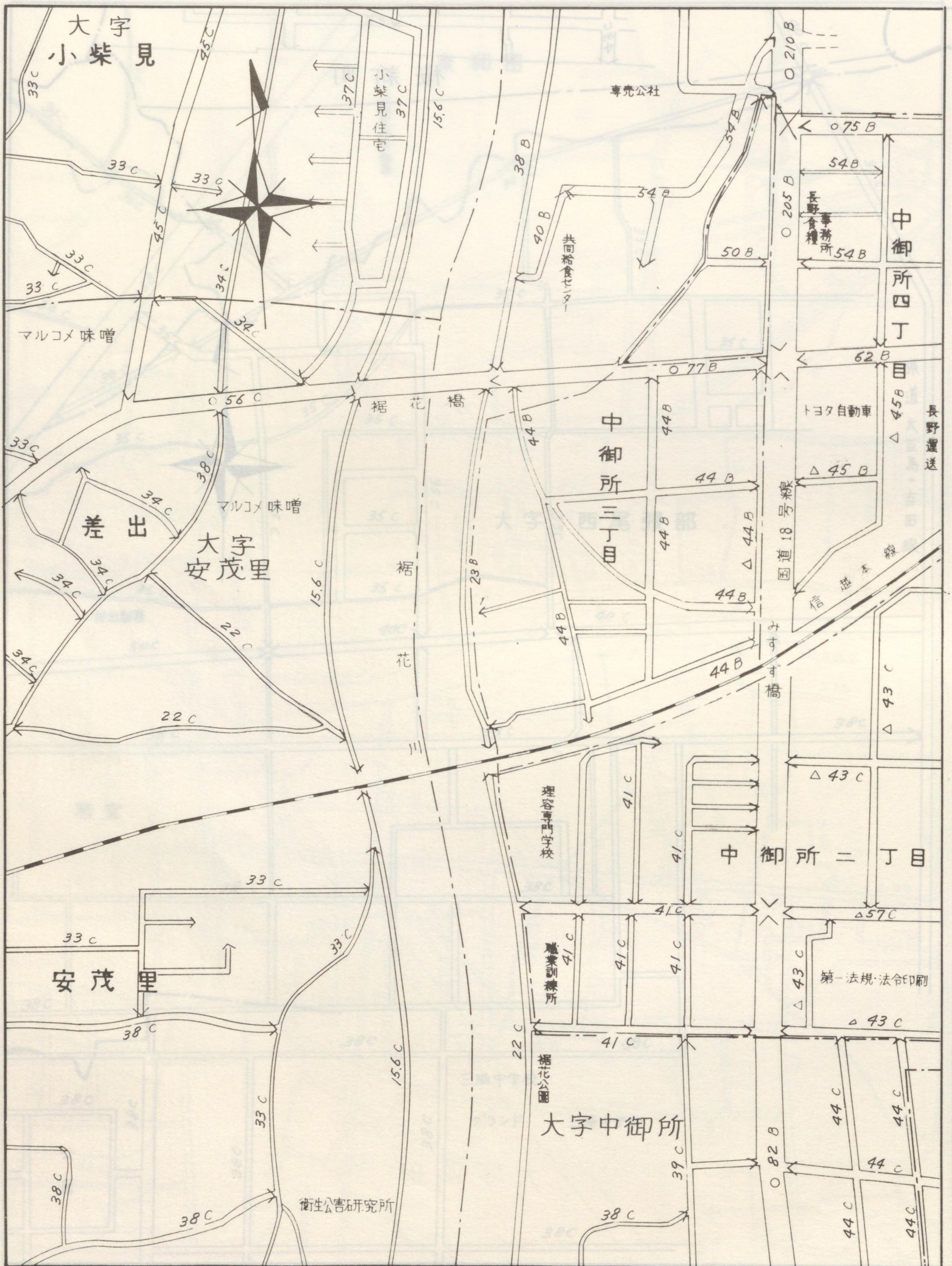
長野市 50-19





地区区分	記号
繁华街及び高度商業地区	◎
普通商業地区及び併用住宅地区	○
中小工場地区	△
大工場地区	□
普通住宅地区及び家内工業地区	無

記号	借地権割合
A	70%
B	60%
C	50%
D	40%
E	30%



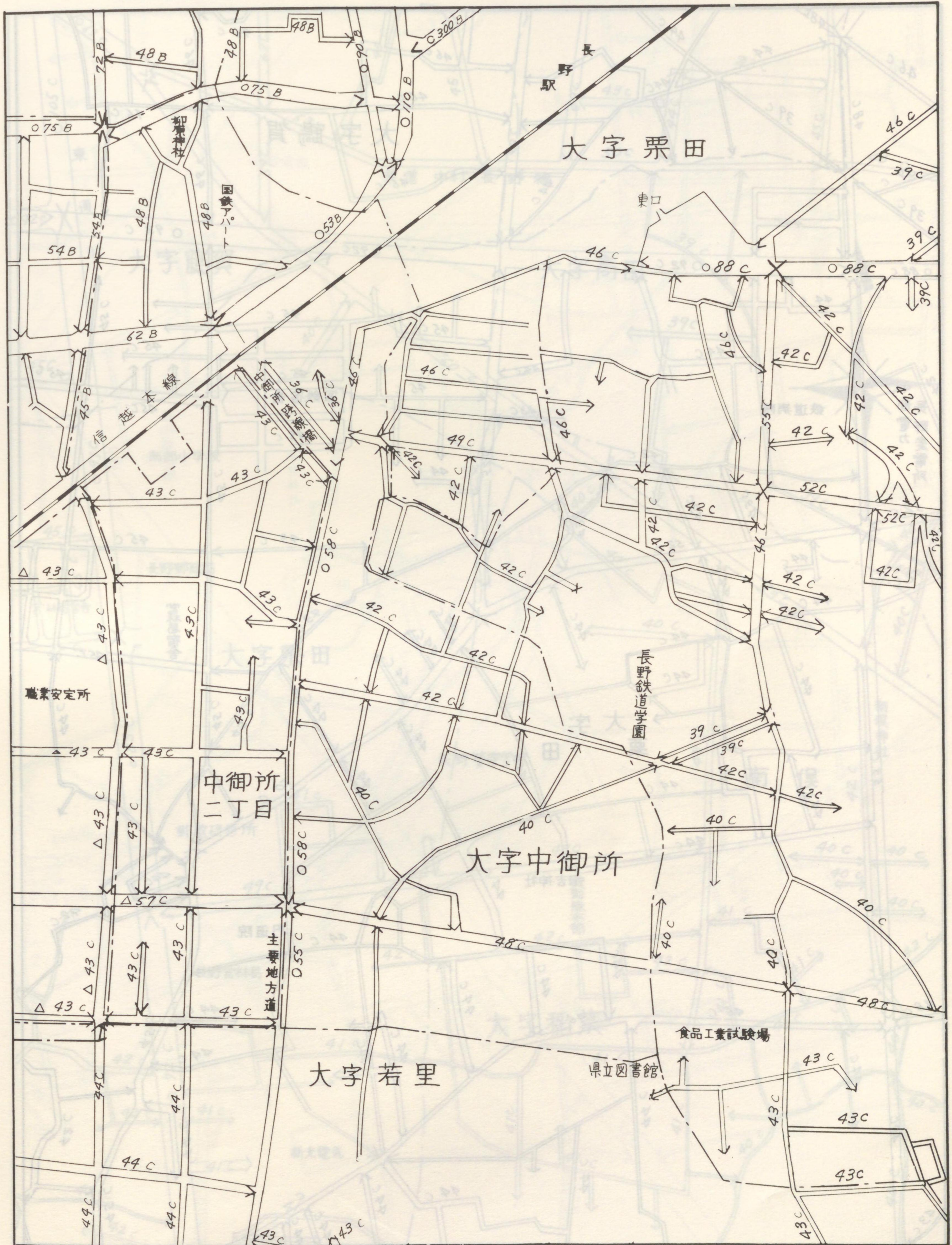


	16	
20	当区	21
	24	

長野税務署管内

長野市

50-20





地区区分	記号
繁华街及び高度商業地区	◎
普通商業地区及び併用住宅地区	○
中小工場地区	△
大工場地区	□
普通住宅地区及び家内工業地区	無

記号	借地権割合
A	70%
B	60%
C	50%
D	40%
E	30%





	17	
20	当圖	22
	25	

長野税務署管内

長野市

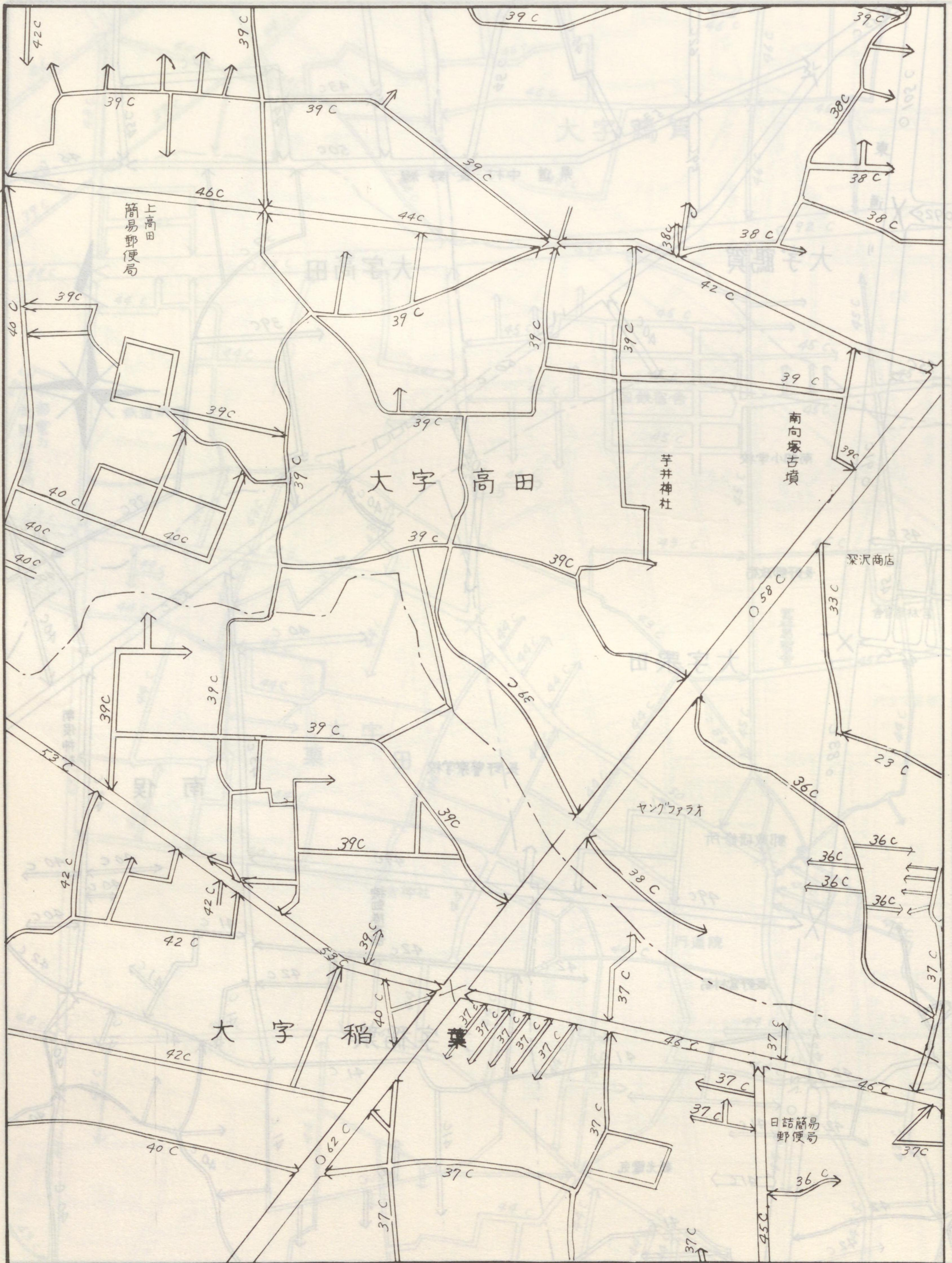
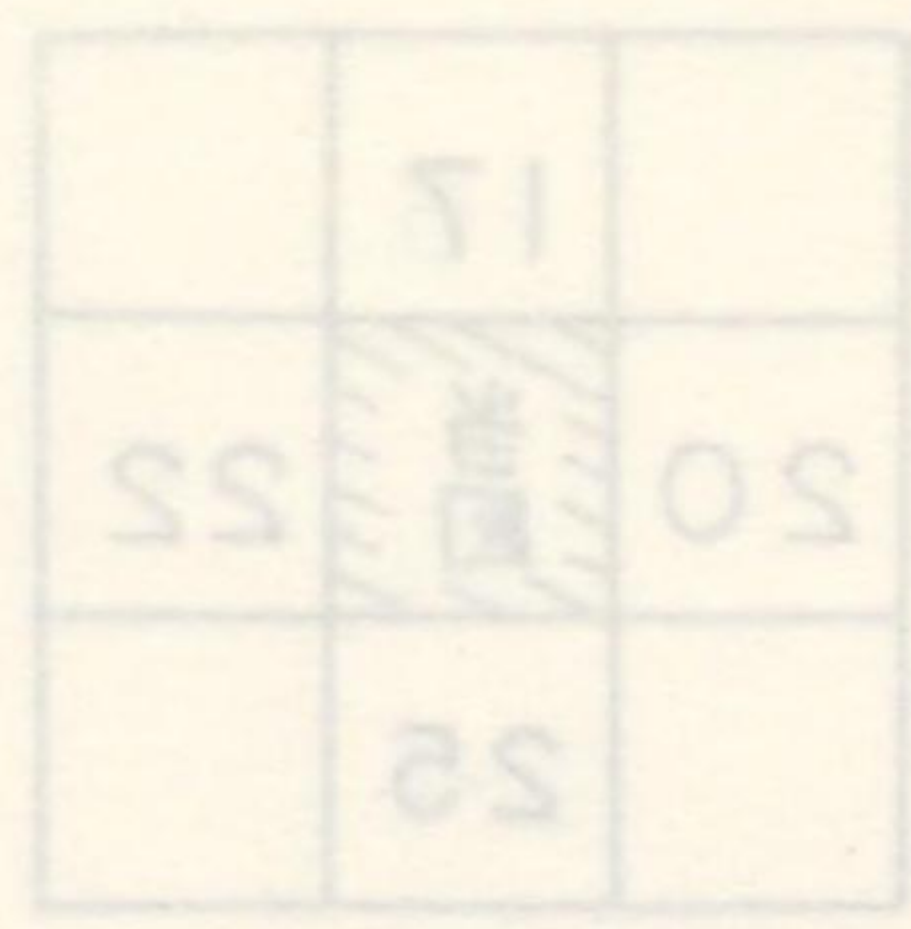
50-21





地区区分	記号
繁華街及び高度商業地区	◎
普通商業地区及び併用住宅地区	○
中小工場地区	△
大工場地区	□
普通住宅地区及び家内工業地区	無

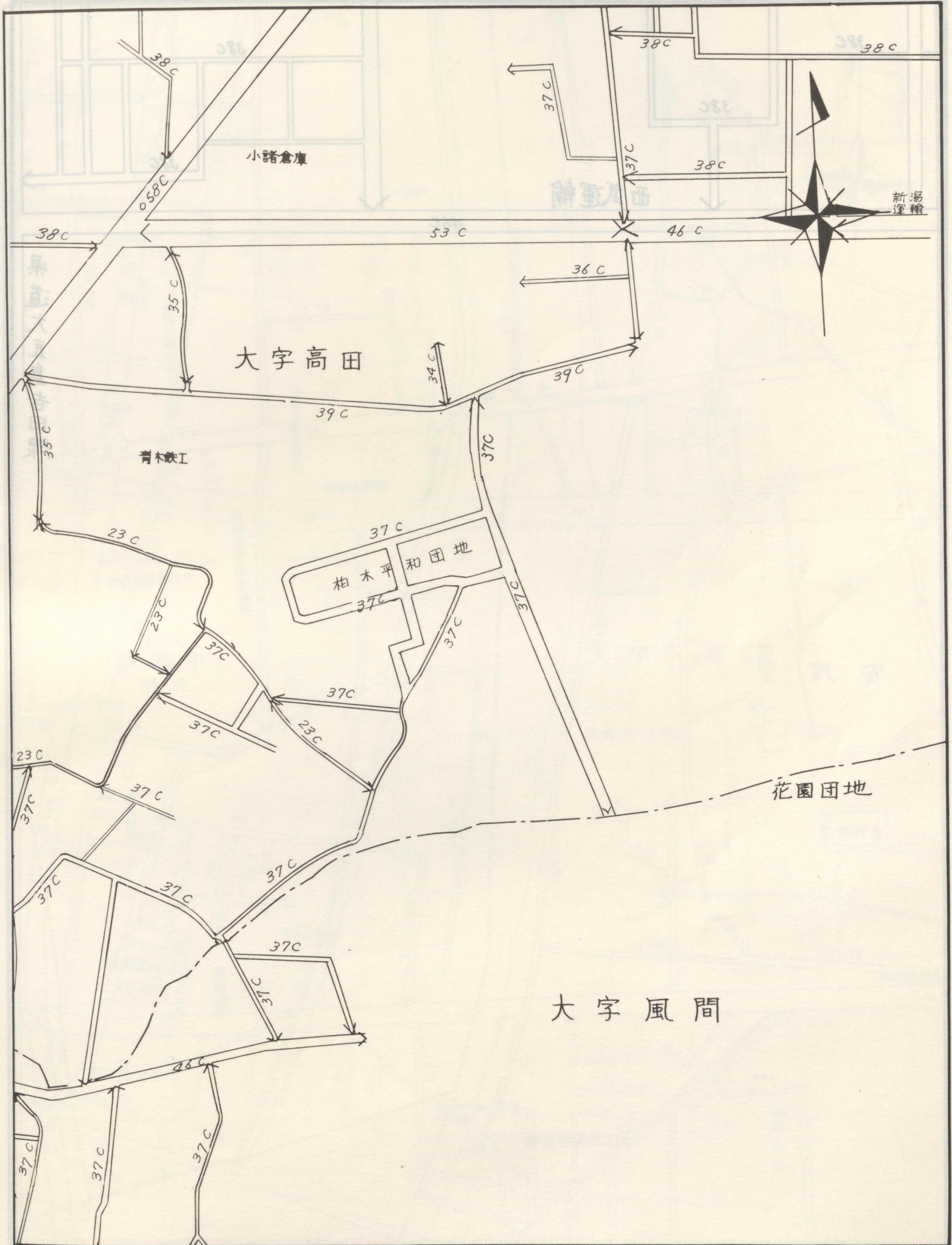
記号	借地権割合
A	70%
B	60%
C	50%
D	40%
E	30%





	18	
21	21	
	26	

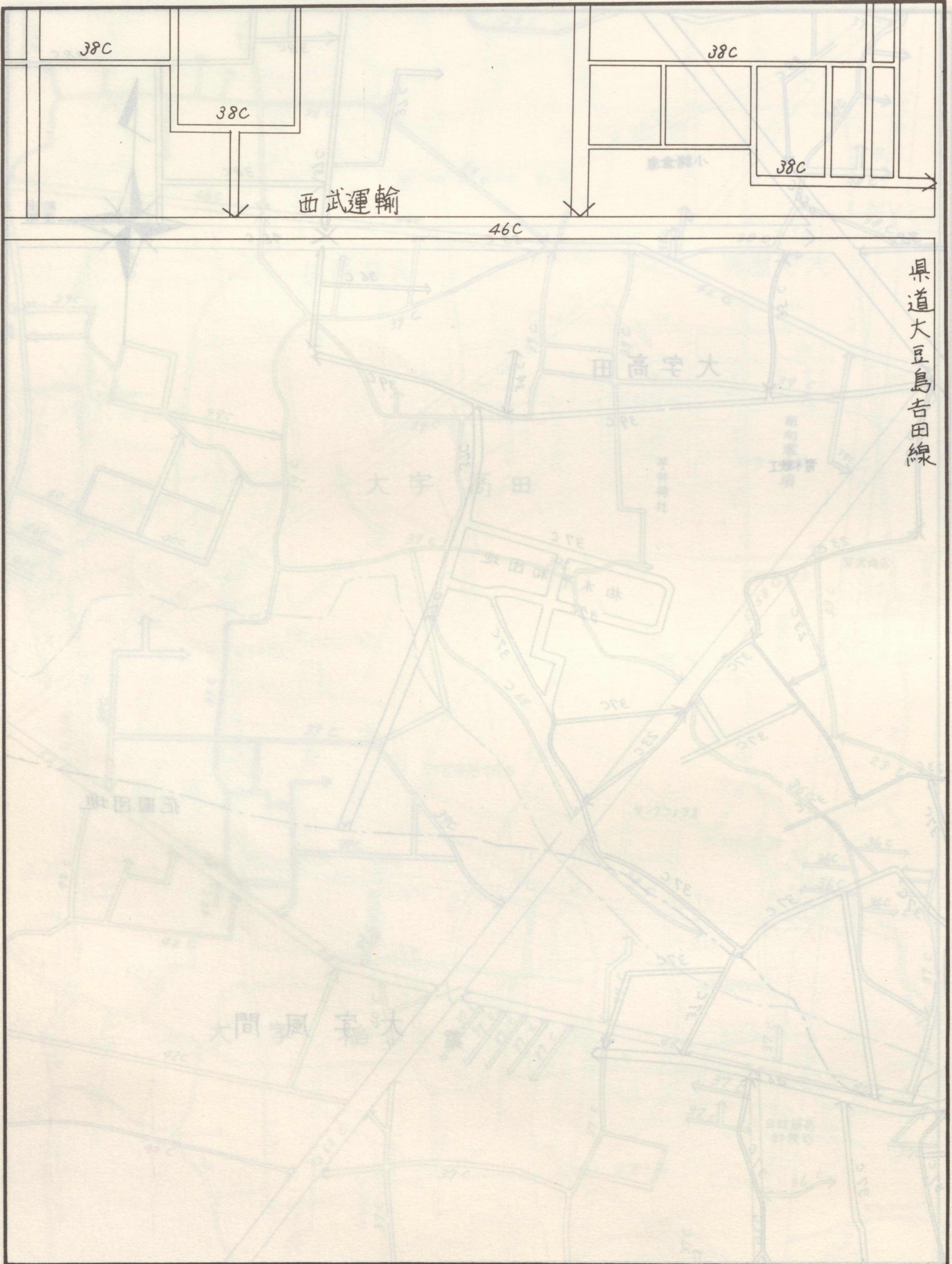
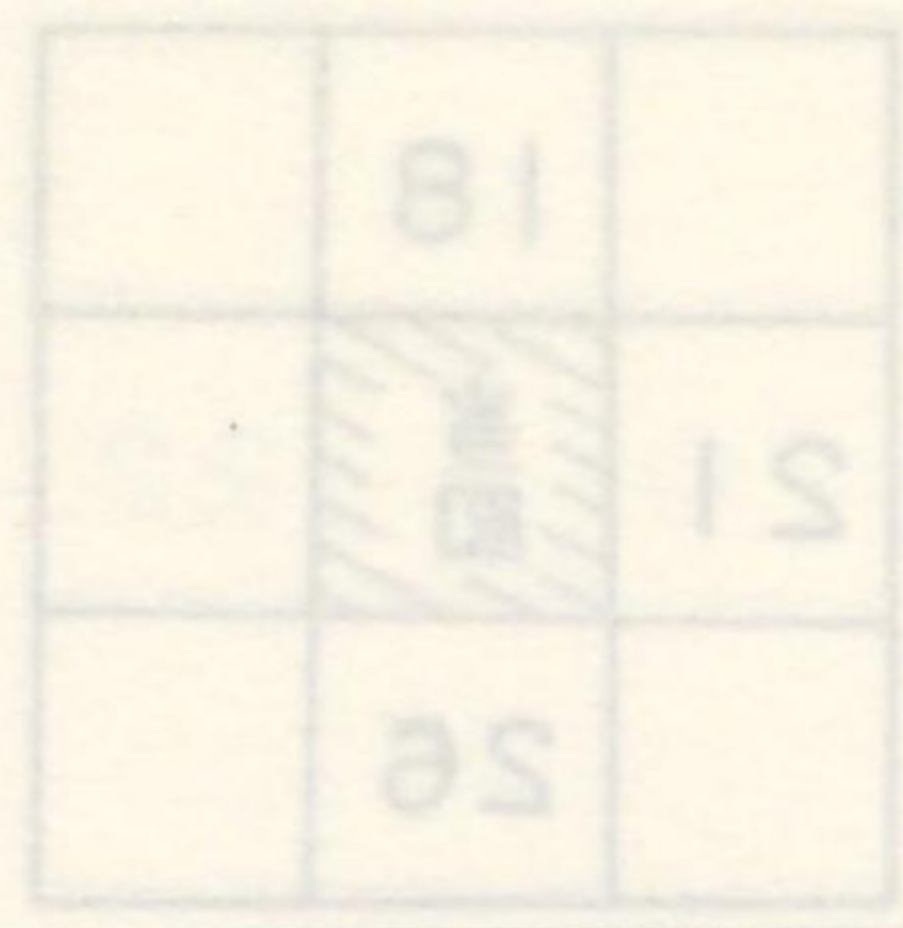
長野税務署管内  
**長野市** 50-22





地区区分	記号
繁華街及び高度商業地区	◎
普通商業地区及び併用住宅地区	○
中小工場地区	△
大工場地区	□
普通住宅地区及び家内工業地区	無

記号	借地権割合
A	70%
B	60%
C	50%
D	40%
E	30%





	19	
22		25
	27	

合併調整後	字	町	区	市	道
70					
80					
90					
00					
10					
20					

長野税務署管内

**長野市**

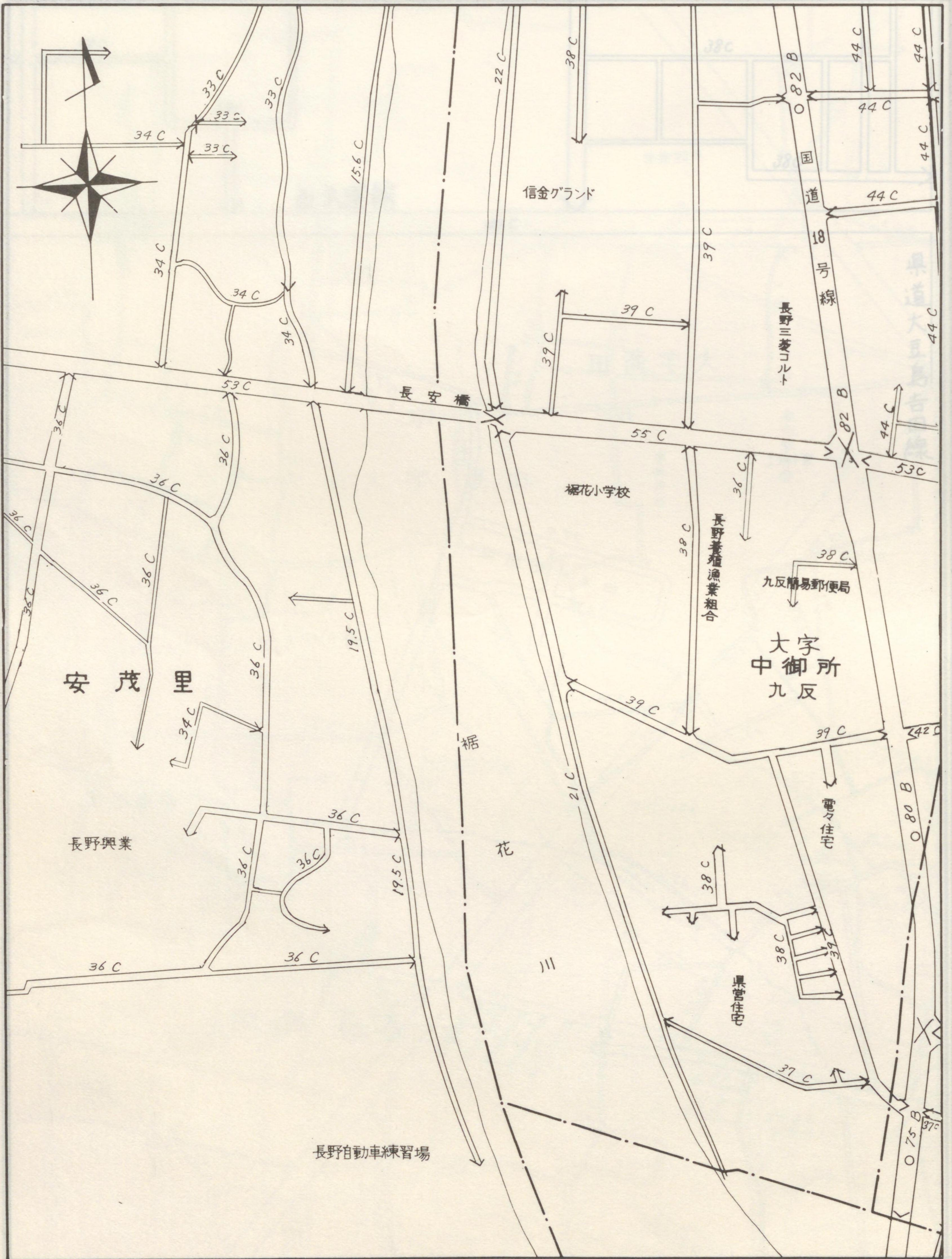
50-23





地区区分	記号
繁华街及び高度商業地区	◎
普通商業地区及び併用住宅地区	○
中小工場地区	△
大工場地区	□
普通住宅地区及び家内工業地区	無

記号	借地権割合
A	70%
B	60%
C	50%
D	40%
E	30%



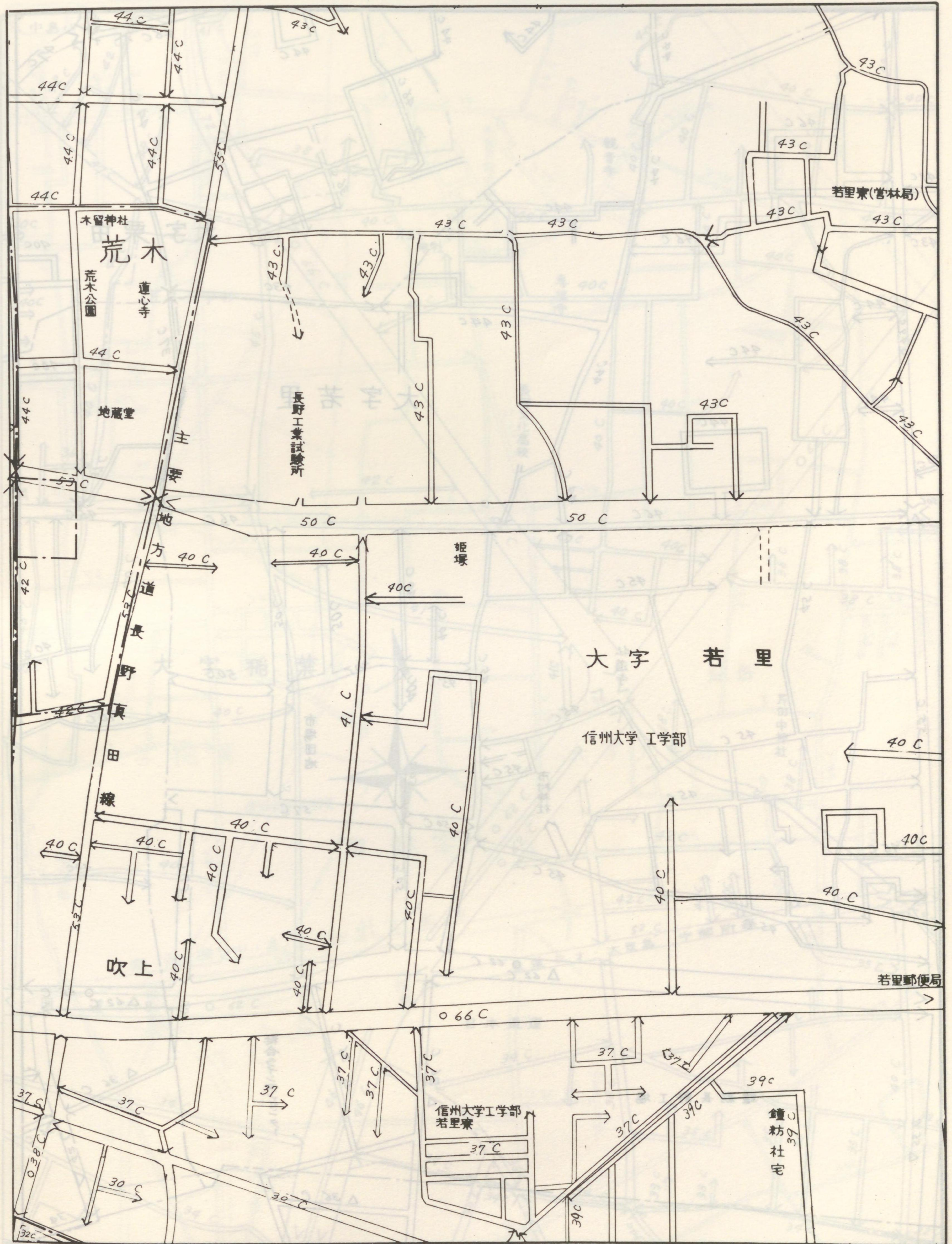


	20	
33	25	
	27	

合	分	分	分	分	分
01	A				
02	B				
03	C				
04	D				
05	E				

長野税務署管内

**長野市** 50-24

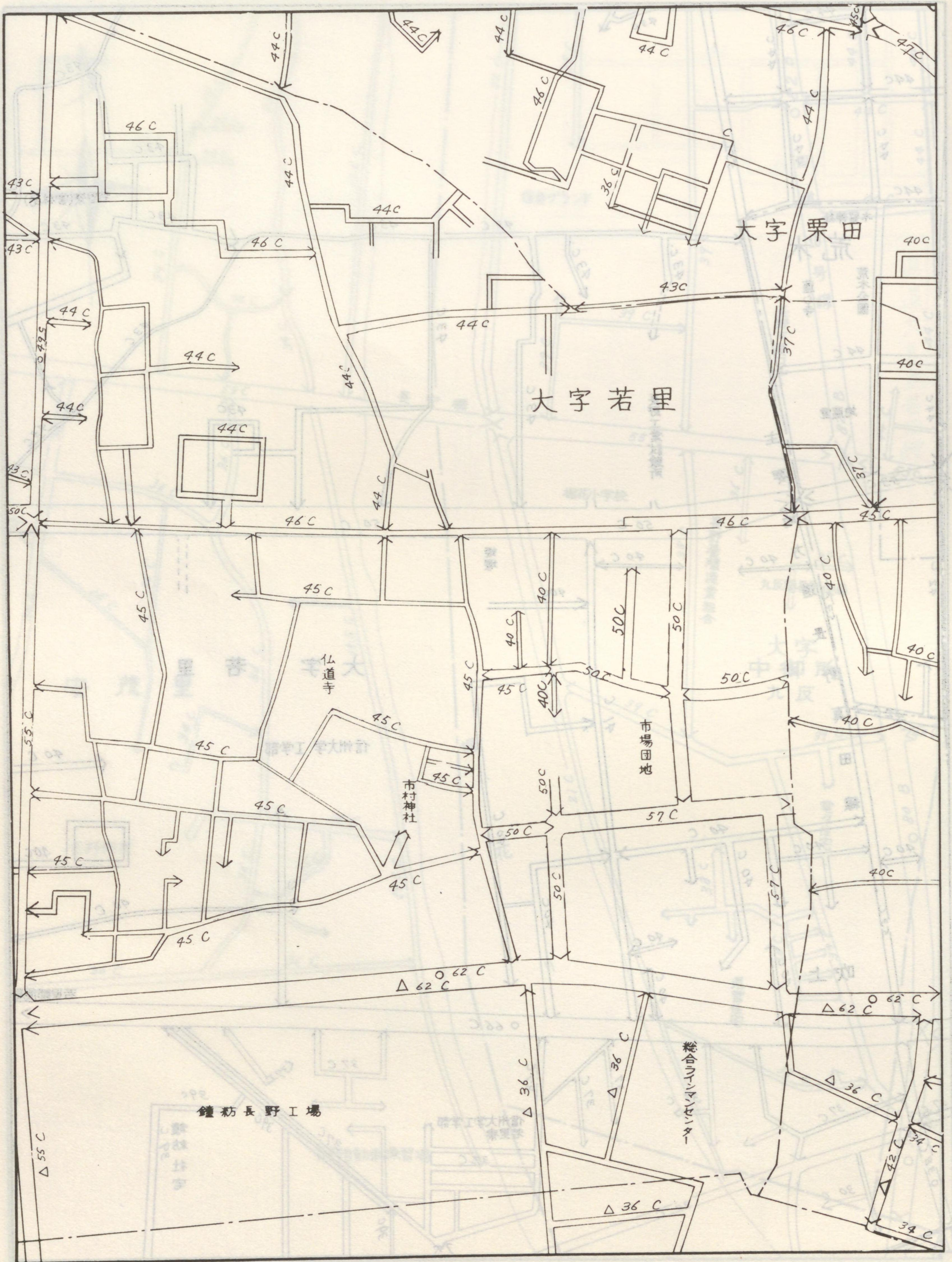




地区区分	記号
繁华街及び高度商業地区	◎
普通商業地区及び併用住宅地区	○
中小工場地区	△
大工場地区	□
普通住宅地区及び家内工業地区	無

記号	借地権割合
A	70%
B	60%
C	50%
D	40%
E	30%

50	33
52	31

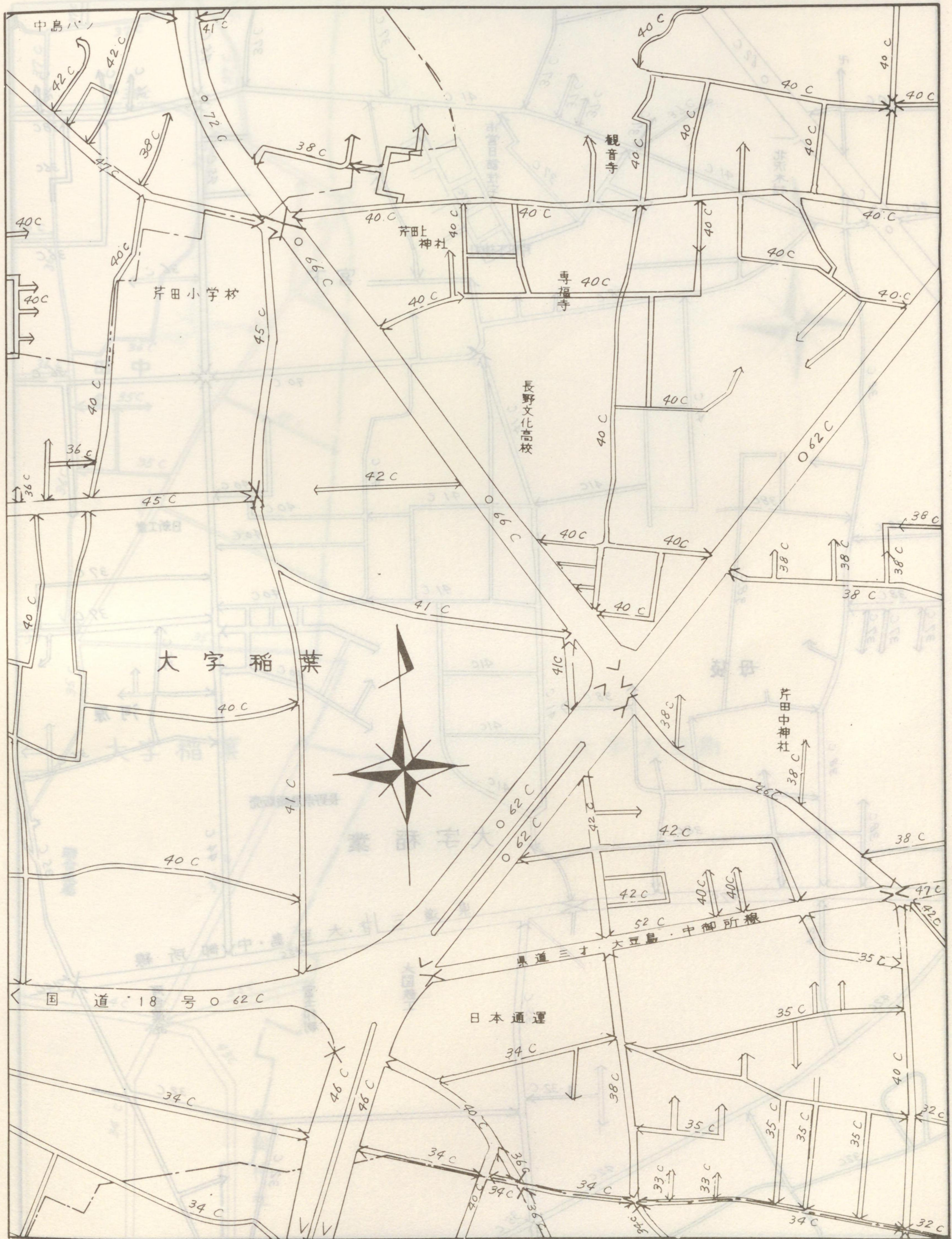




	21	
24	25	26
	28	

合併町界	町界	町界	町界	町界
01	A			
02	B	長野市		
03	C			
04	D			
05	E			

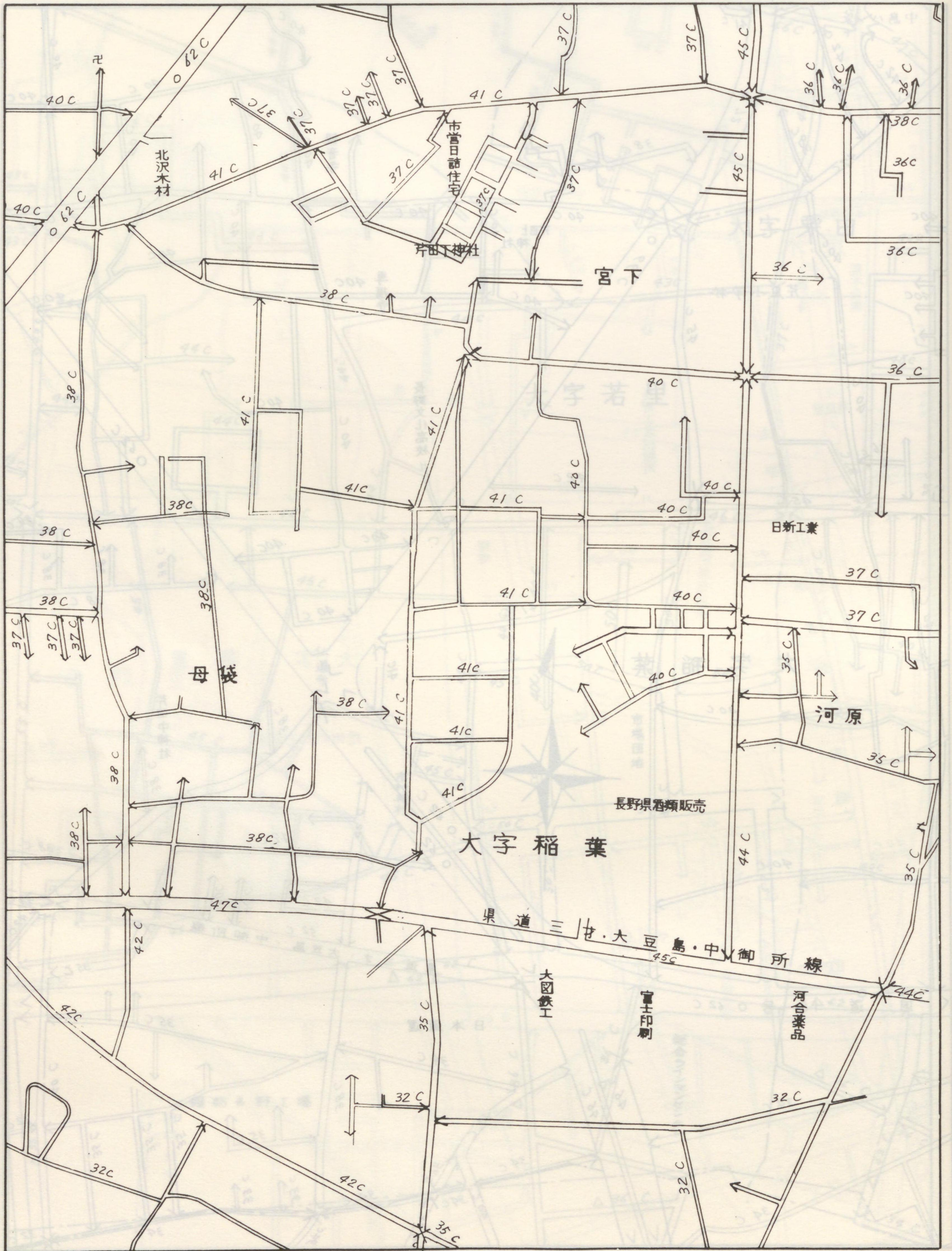
長野市 50-25





地区区分	記号
繁华街及び高度商業地区	◎
普通商業地区及び併用住宅地区	○
中小工場地区	△
大工場地区	□
普通住宅地区及び家内工業地区	無

記号	借地権割合
A	70%
B	60%
C	50%
D	40%
E	30%





	22	
25	田中	
	29	

合併学区	町区	町区	町区	町区
201	A	202	B	203
204	B	205	C	206
207	C	208	D	209
210	D	211	E	212
213	E	214	F	215

長野税務署管内

長野市

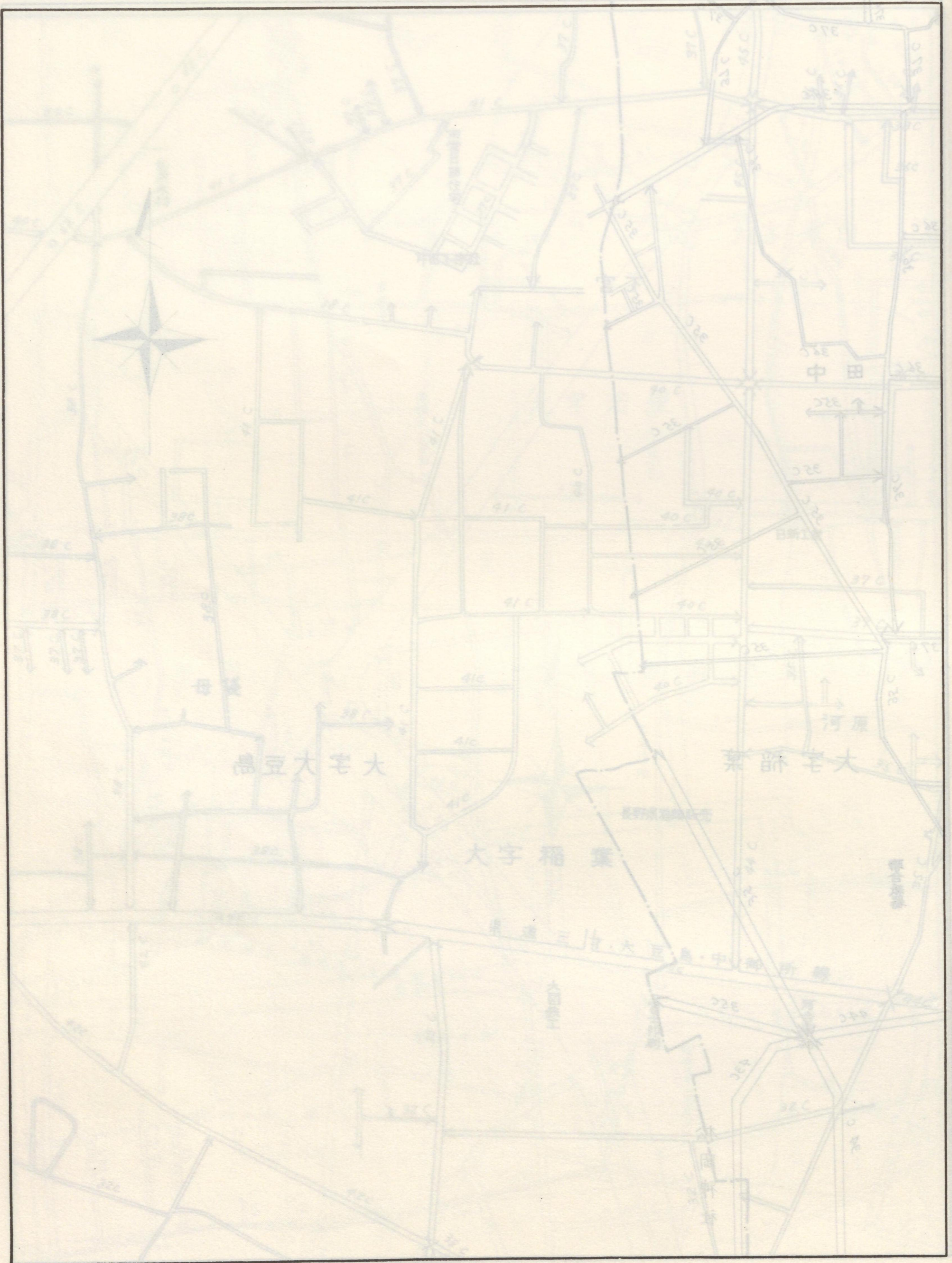
50-26





地区区分	記号
繁華街及び高度商業地区	◎
普通商業地区及び併用住宅地区	○
中小工場地区	△
大工場地区	□
普通住宅地区及び家内工業地区	無

記号	借地権割合
A	70%
B	60%
C	50%
D	40%
E	30%

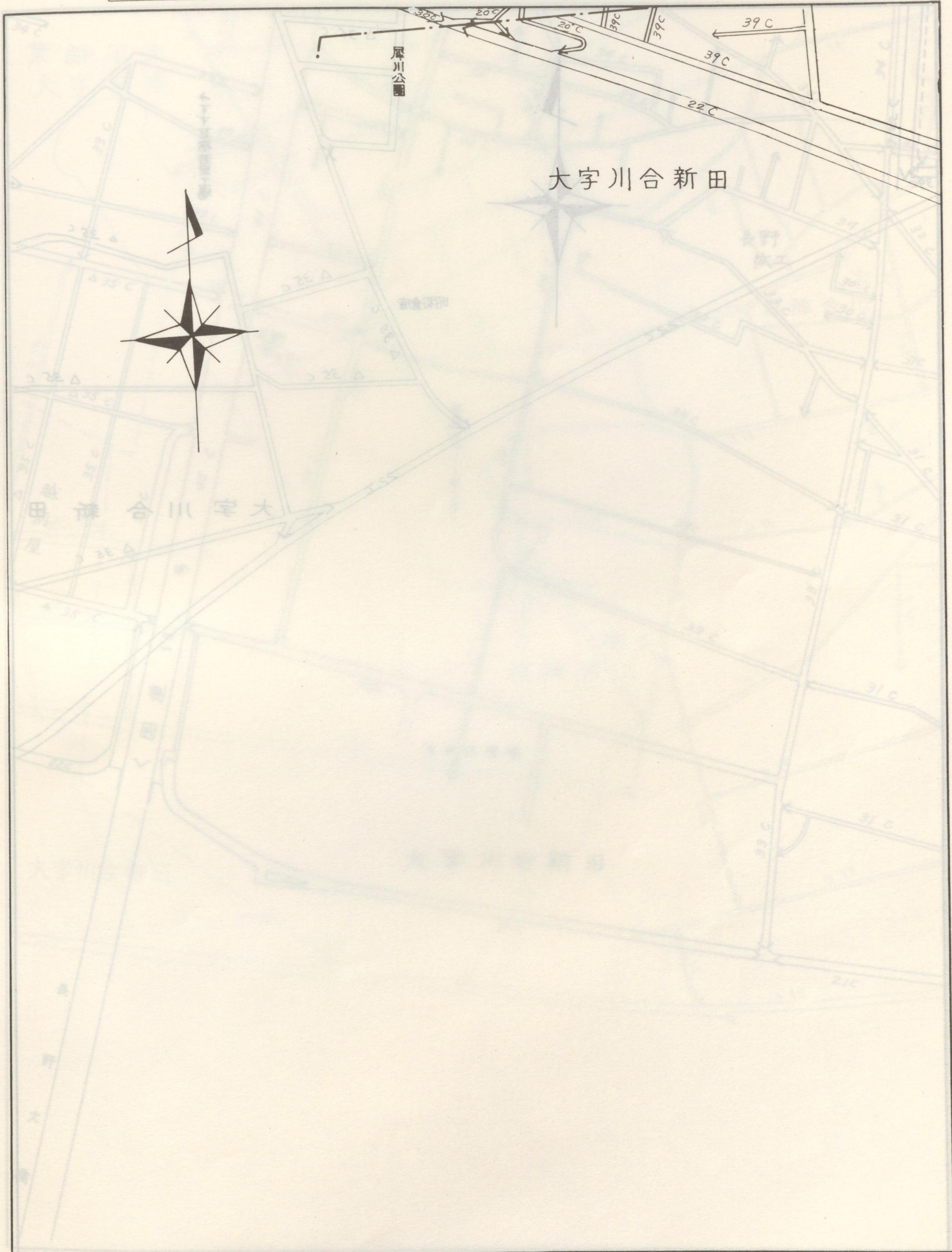




	24	
27	▲	28

合	分	部	部
10	A	○	町
20	B	●	町
30	C	△	町
40	D	□	町
50	E	◇	町

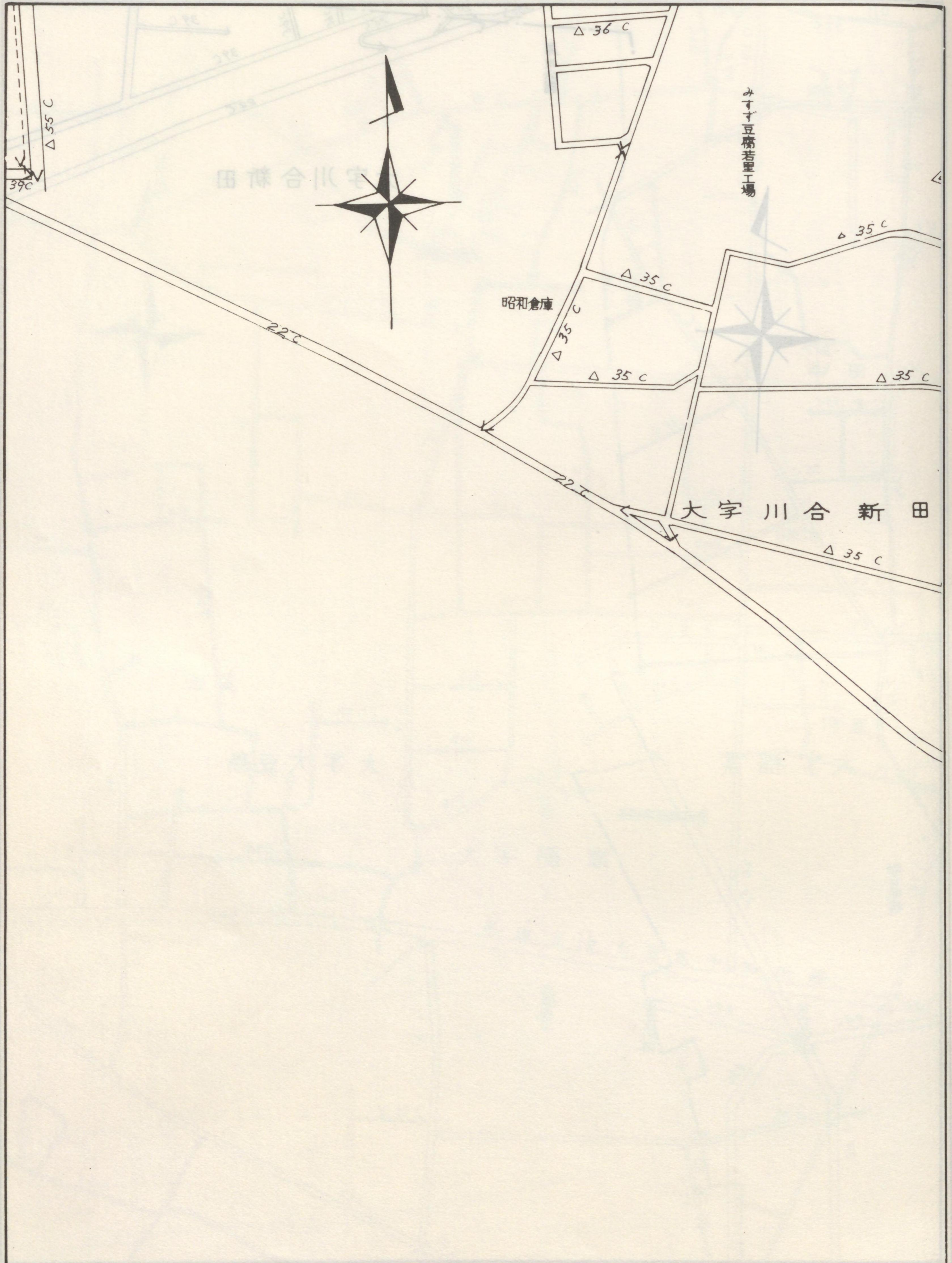
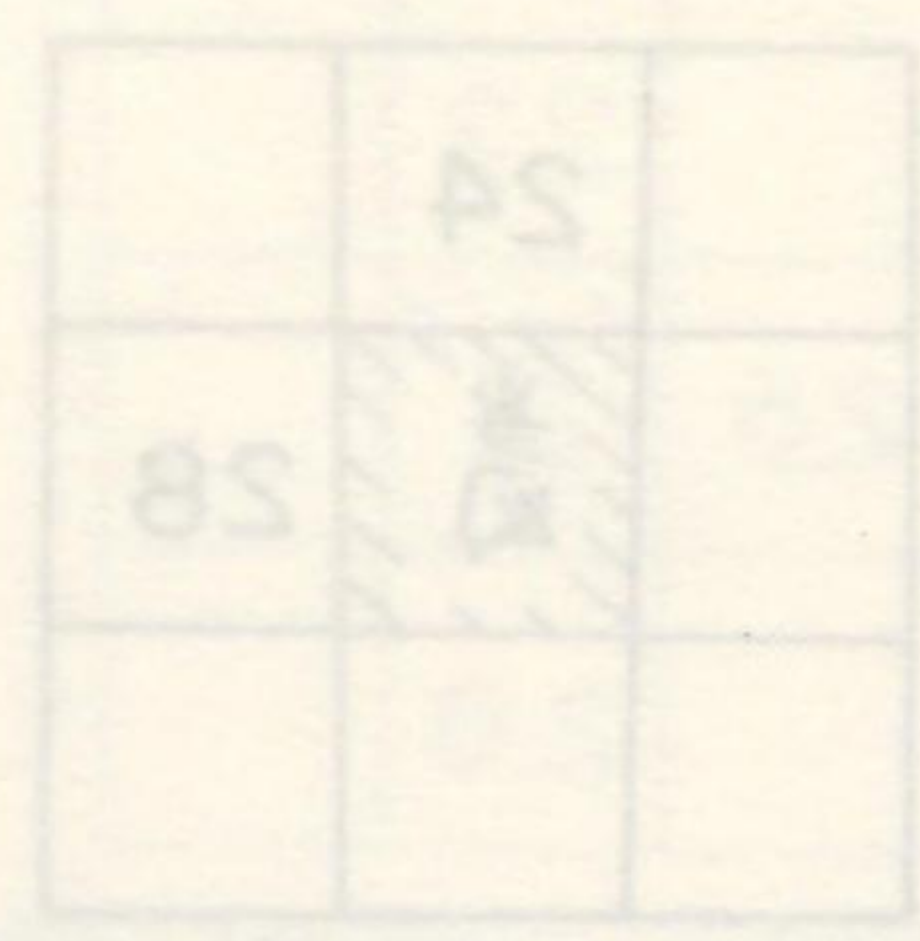
長野市 50-27





地区区分	記号
繁華街及び高度商業地区	◎
普通商業地区及び併用住宅地区	○
中小工場地区	△
大工場地区	□
普通住宅地区及び家内工業地区	無

記号	借地権割合
A	70%
B	60%
C	50%
D	40%
E	30%





	25	
27	28	29

合併町界	町界	町界	町界	町界
△	○	□	◇	▽
△	○	□	◇	▽
△	○	□	◇	▽
△	○	□	◇	▽
△	○	□	◇	▽

長野税務署管内

長野市

50-28





地区区分	記号
繁华街及び高度商業地区	◎
普通商業地区及び併用住宅地区	○
中小工場地区	△
大工場地区	□
普通住宅地区及び家内工業地区	無

記号	借地権割合
A	70%
B	60%
C	50%
D	40%
E	30%





	26	
28	当國	16
	31	

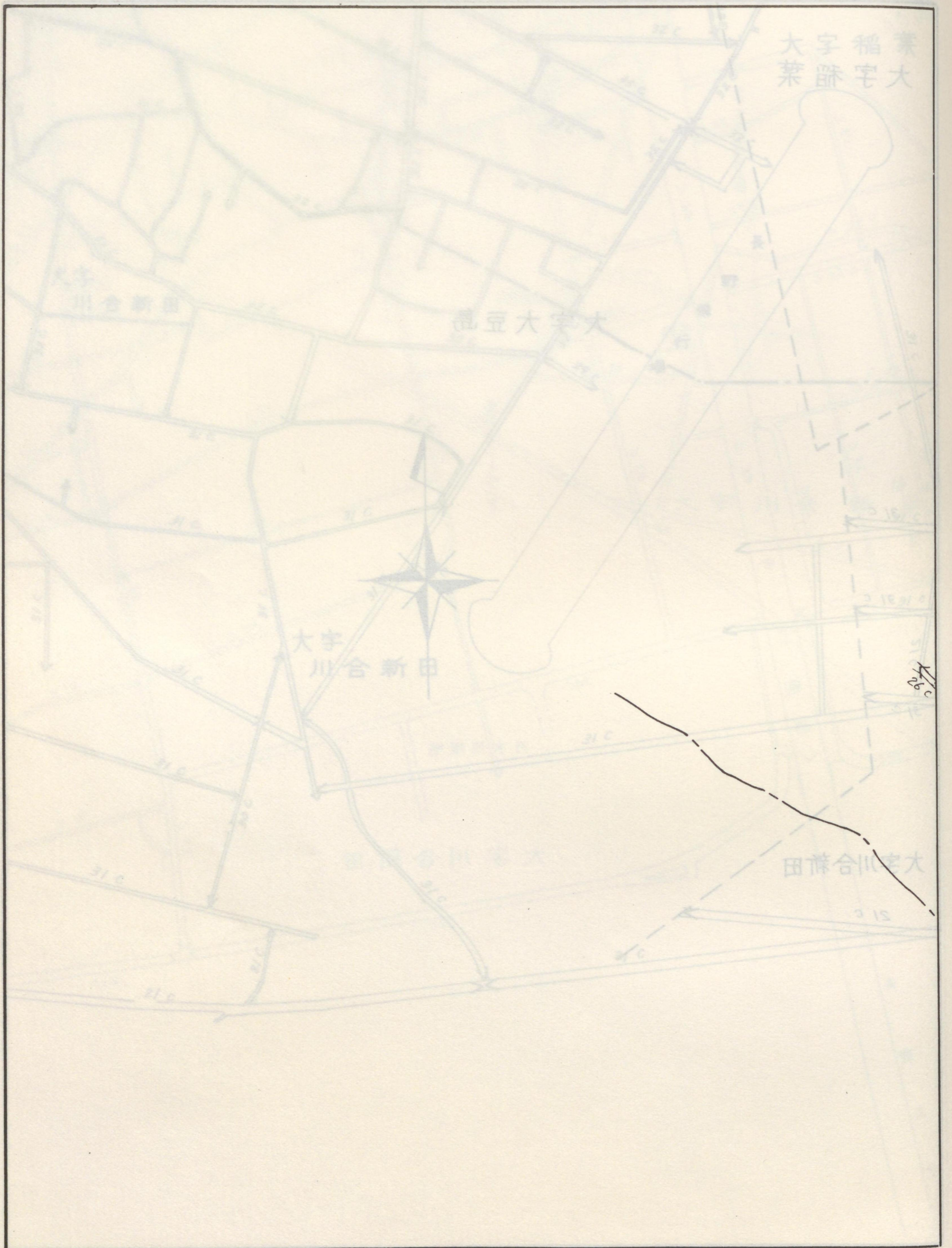
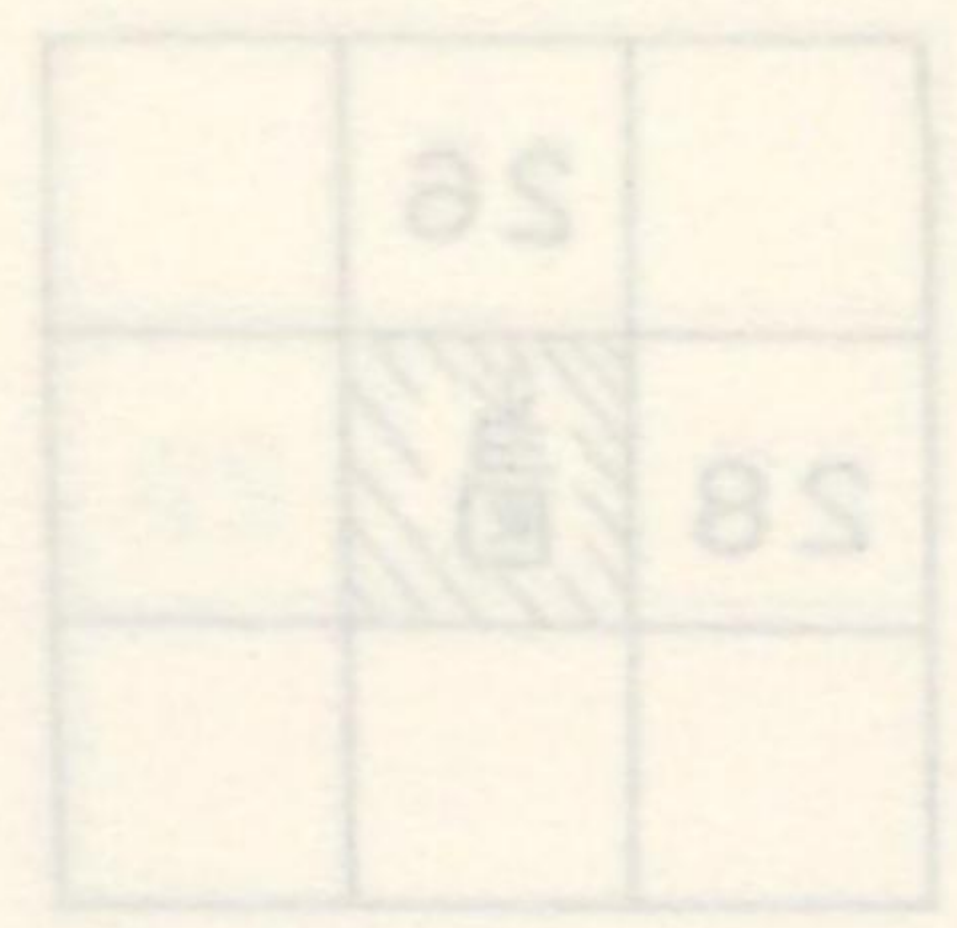
合併町界	字区	字区	町界	町界	町界
207	A	208	209	210	211
長野税務署管内			長野市		
202	C	203	204	205	206
長野市			50-29		
201	B	200	199	198	197
200	E	199	198	197	196





地区区分	記号
繁华街及び高度商業地区	◎
普通商業地区及び併用住宅地区	○
中小工場地区	△
大工場地区	□
普通住宅地区及び家内工業地区	無

記号	借地権割合
A	70%
B	60%
C	50%
D	40%
E	30%



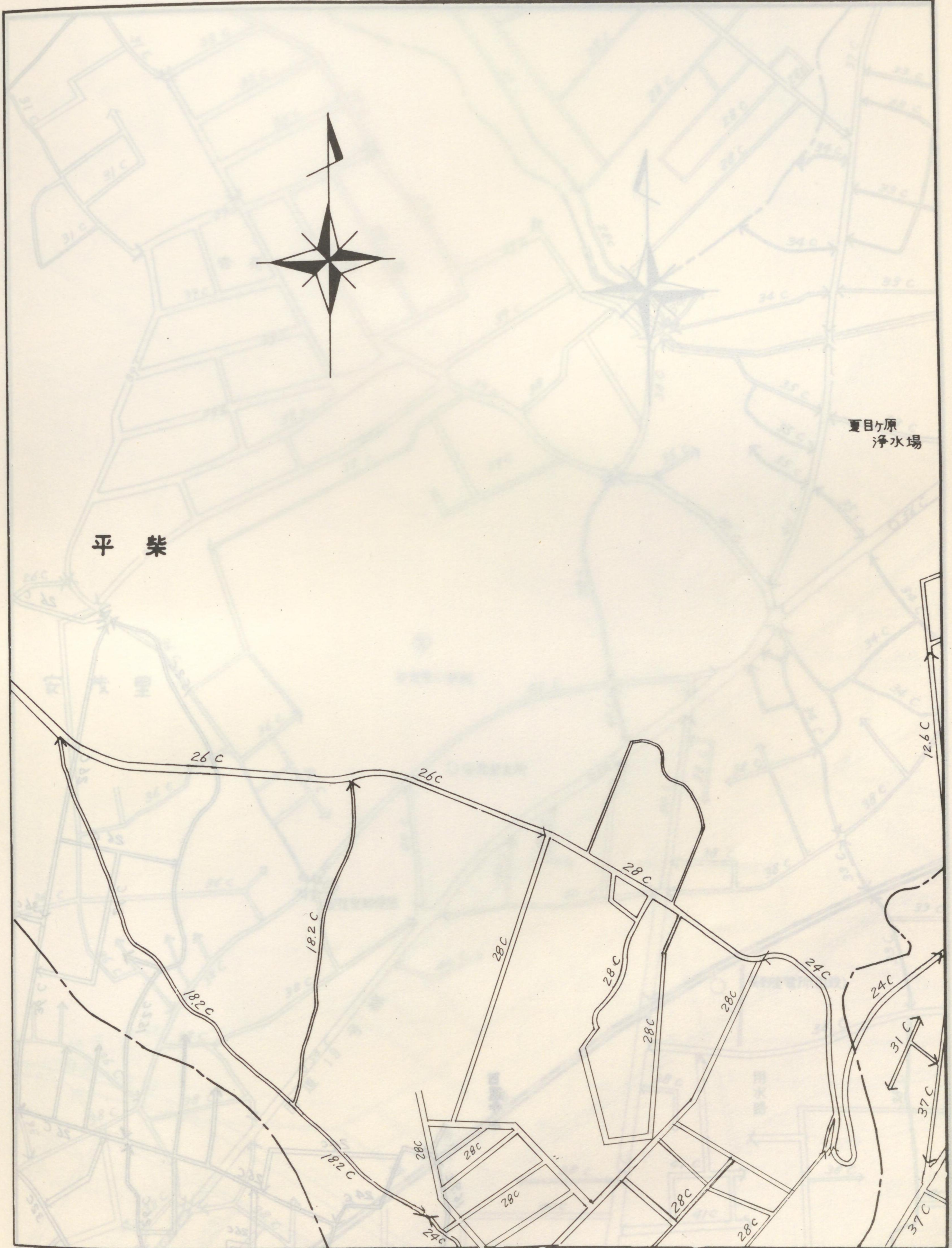


	30	
	16	
31		

01	A	〇	〇	〇	〇
02	B	〇	〇	〇	〇
03	C	〇	〇	〇	〇
04	D	〇	〇	〇	〇
05	E	〇	〇	〇	〇

長野税務署管内

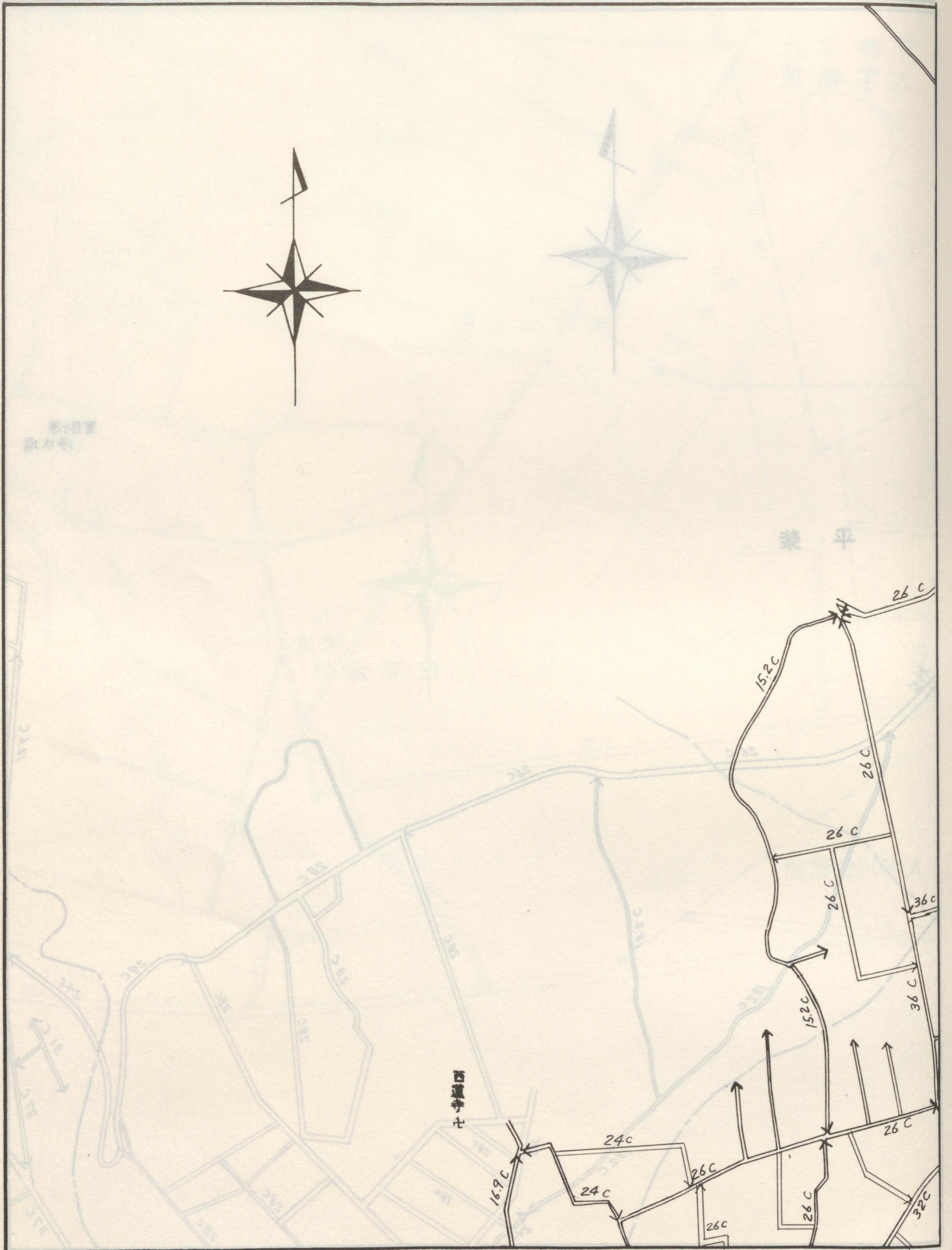
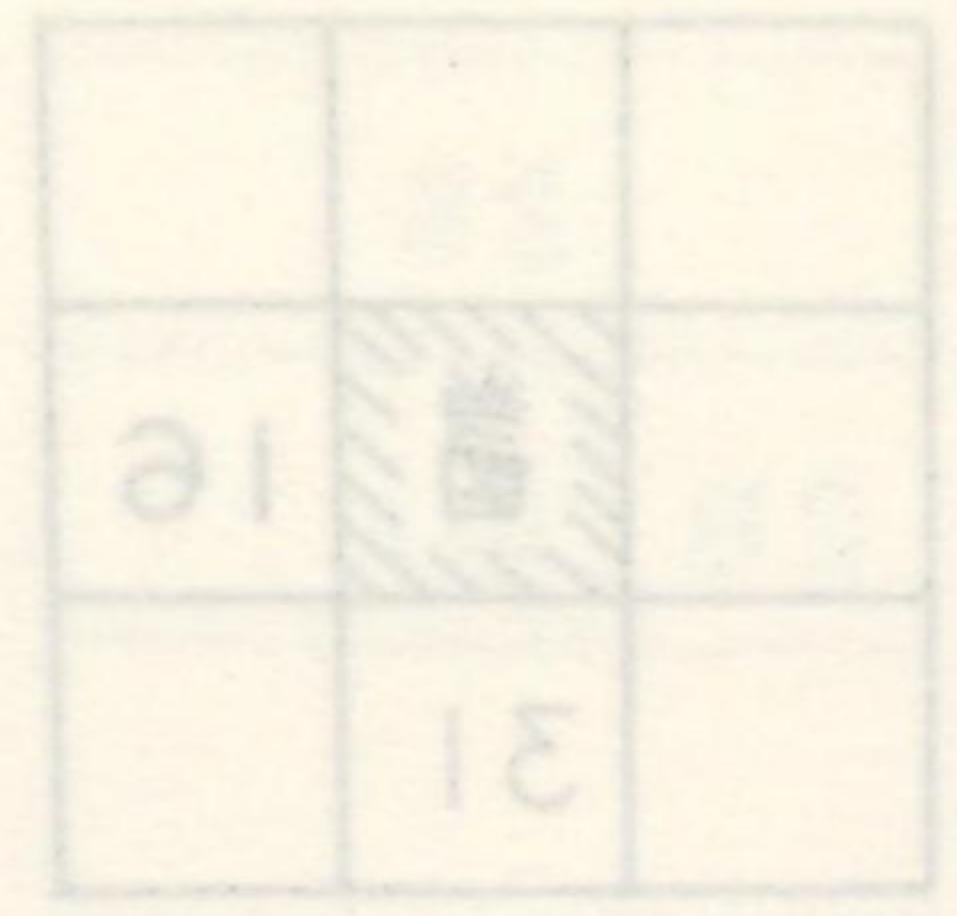
**長野市** 50-30





地区区分	記号
繁華街及び高度商業地区	◎
普通商業地区及び併用住宅地区	○
中小工場地区	△
大工場地区	□
普通住宅地区及び家内工業地区	無

記号	借地権割合
A	70%
B	60%
C	50%
D	40%
E	30%



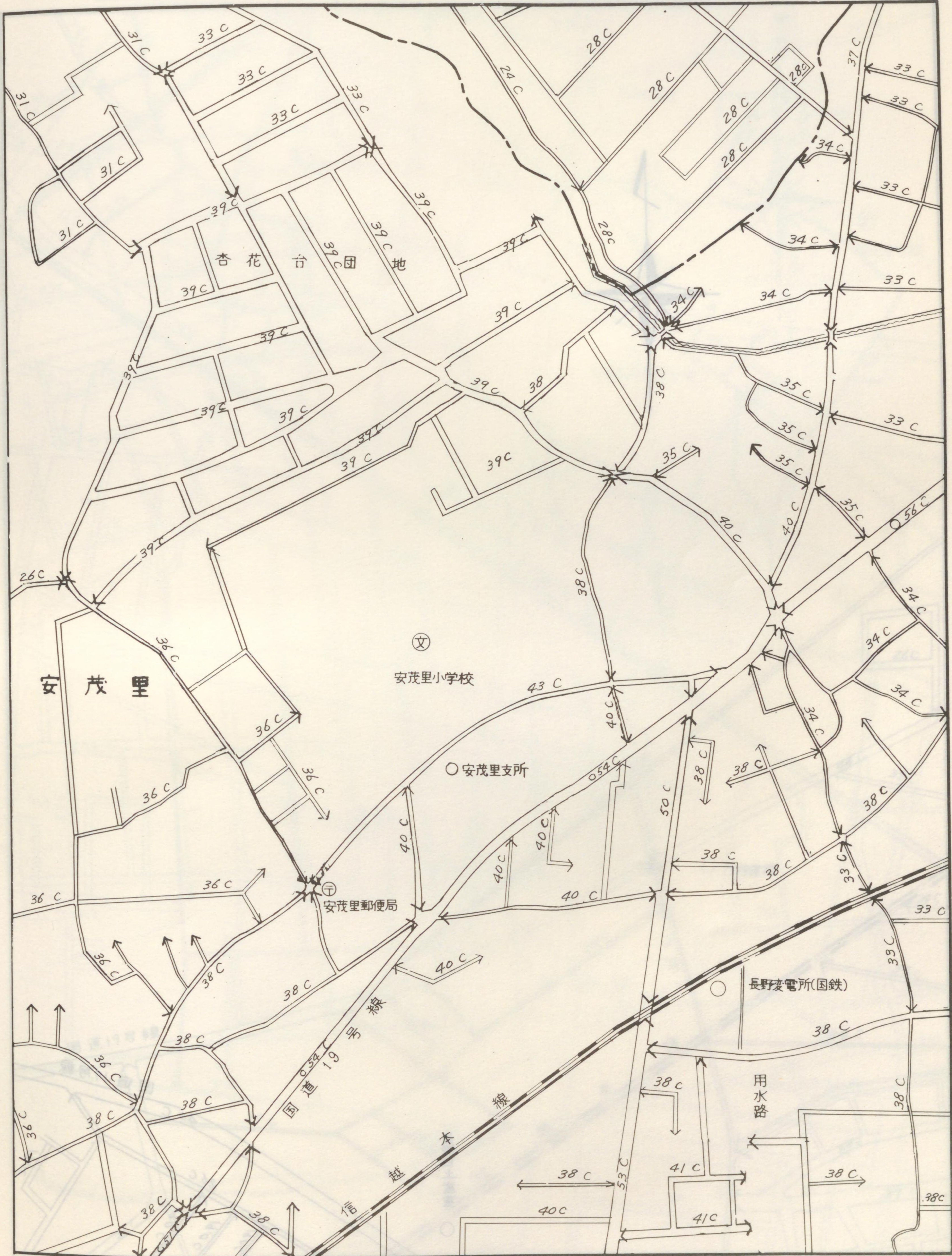


	30	
	当園	20

長野税務署管内

長野市

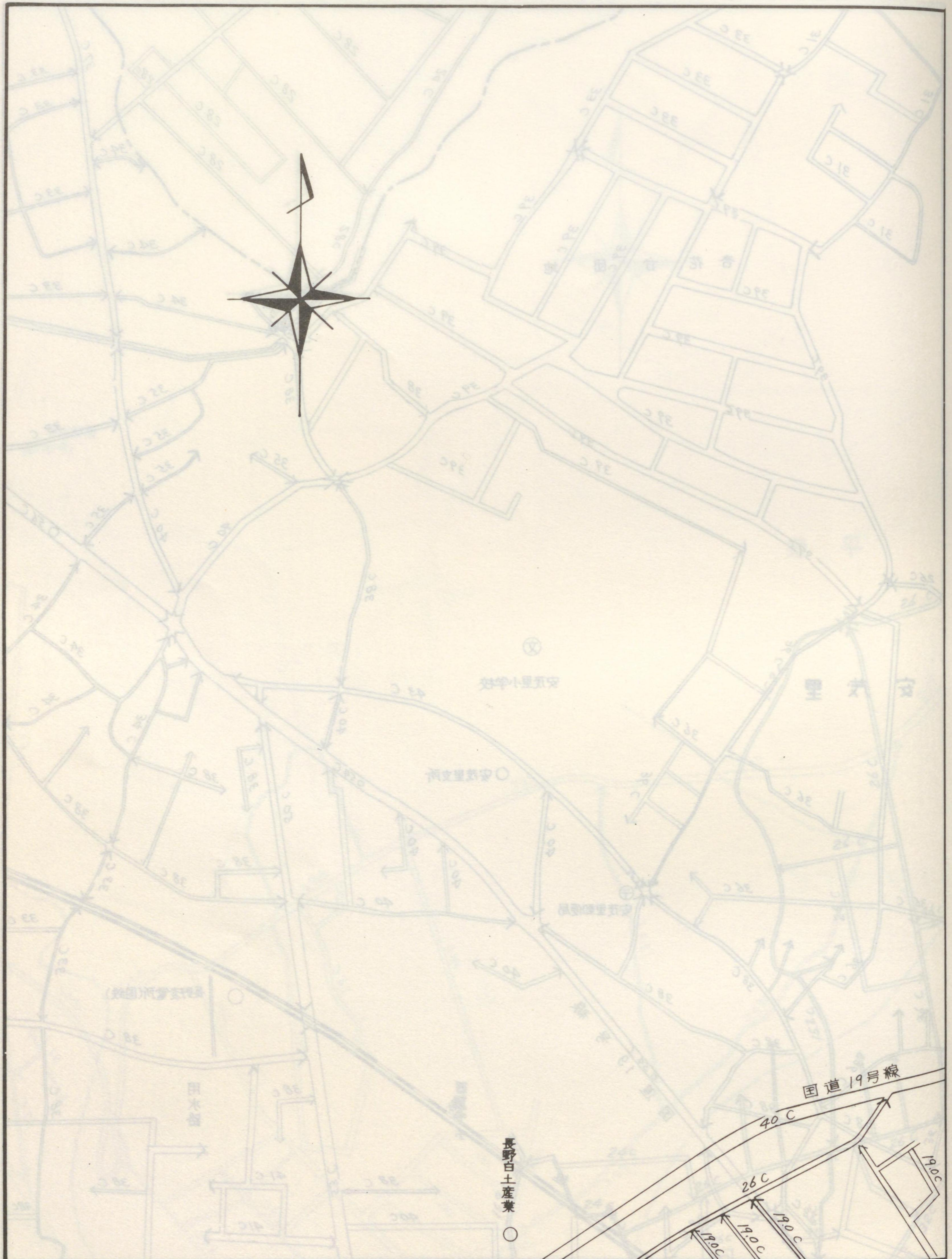
50-31





地区区分	記号
繁華街及び高度商業地区	◎
普通商業地区及び併用住宅地区	○
中小工場地区	△
大工場地区	□
普通住宅地区及び家内工業地区	無

記号	借地権割合
A	70%
B	60%
C	50%
D	40%
E	30%





	31	
32	当 園	33
	35	

合併地区名	市区	市区	市区	市区
501	A	○	○	○
502	B	○	○	○
503	C	△	△	△
504	D	△	△	△
505	E	△	△	△

長野市 50-32





地区区分	記号
繁華街及び高度商業地区	◎
普通商業地区及び併用住宅地区	○
中小工場地区	△
大工場地区	□
普通住宅地区及び家内工業地区	無

記号	借地権割合
A	70%
B	60%
C	50%
D	40%
E	30%

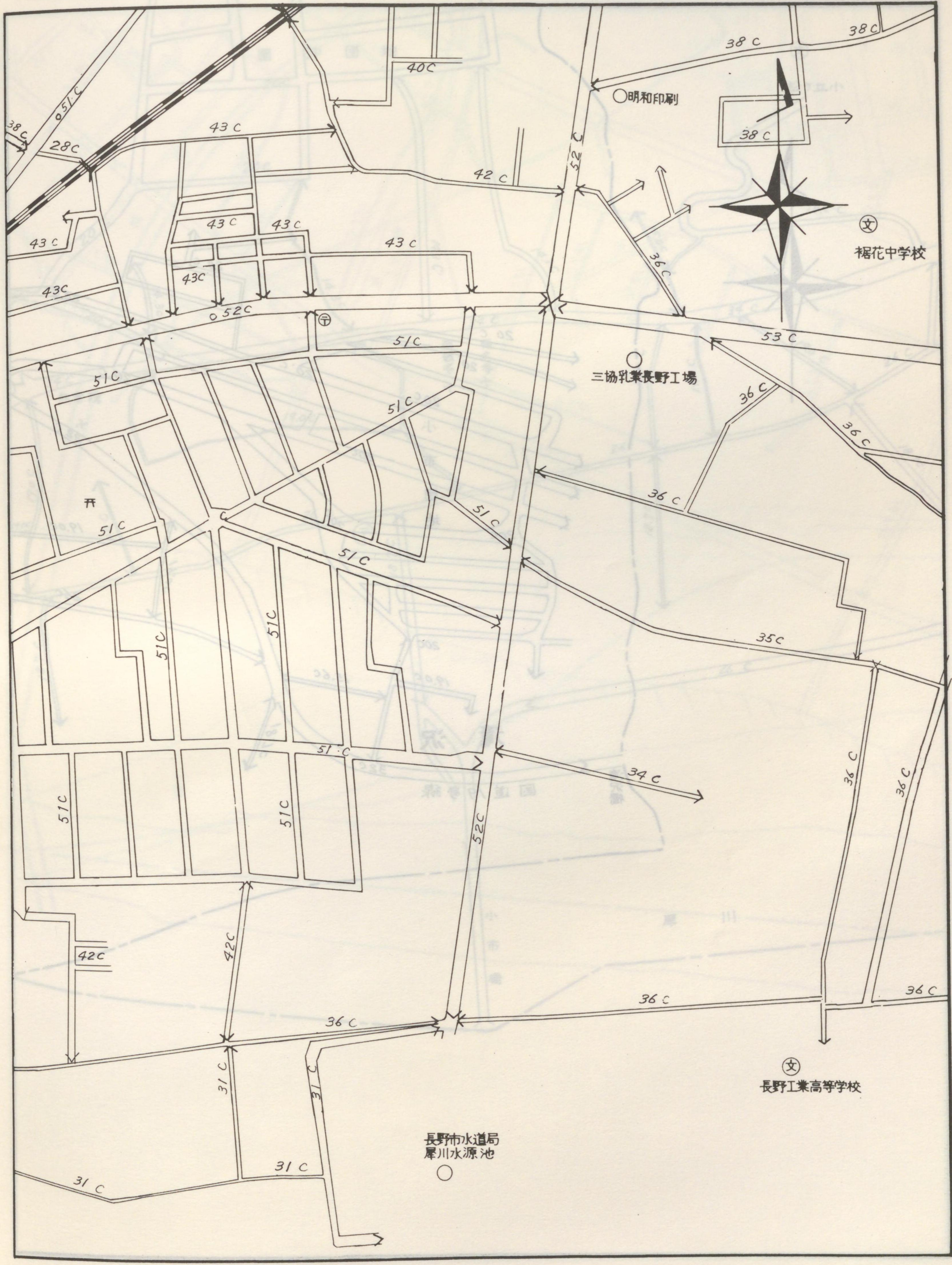




	31	
32	33	24
	36	

長野市 50-33

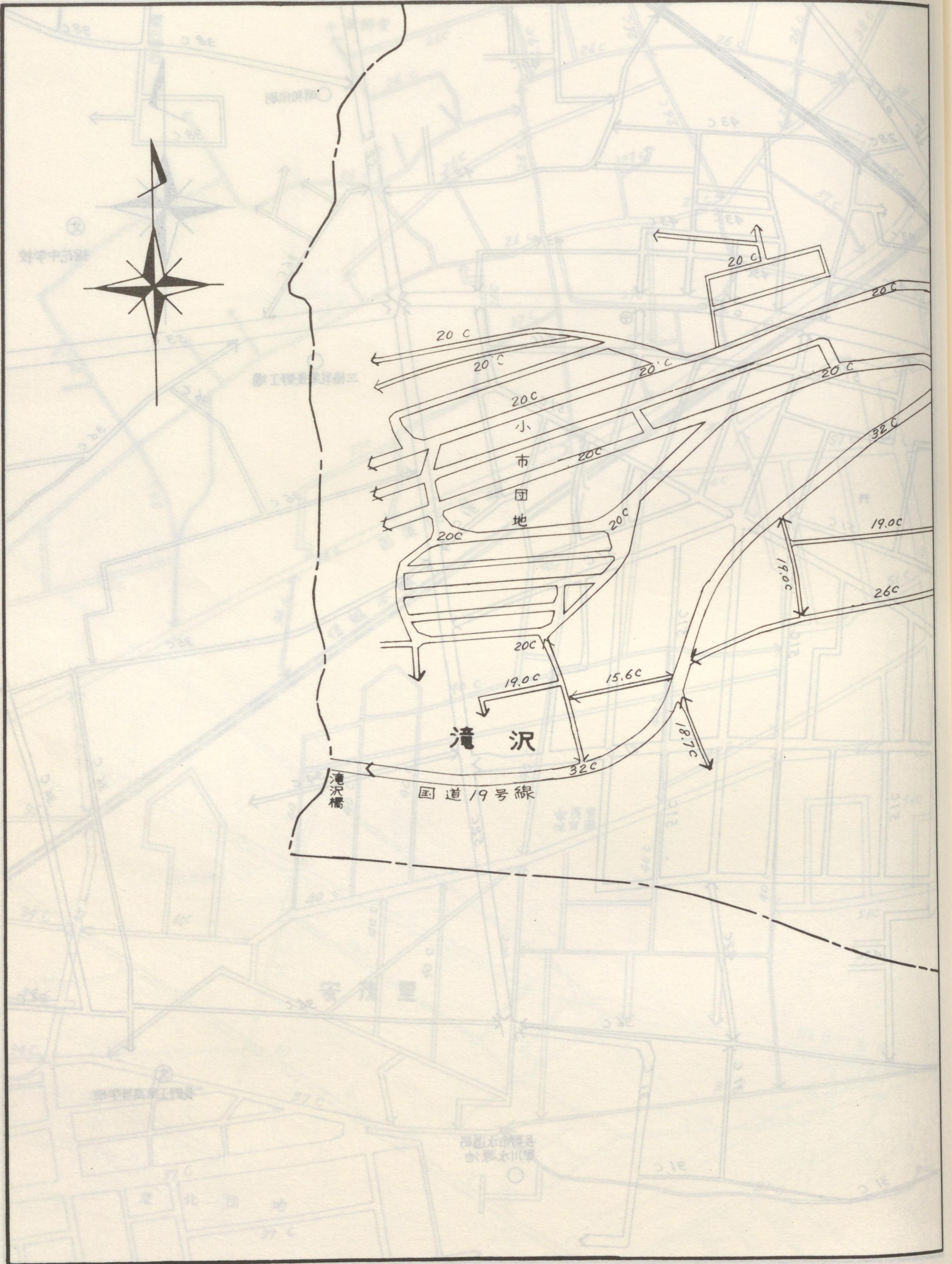
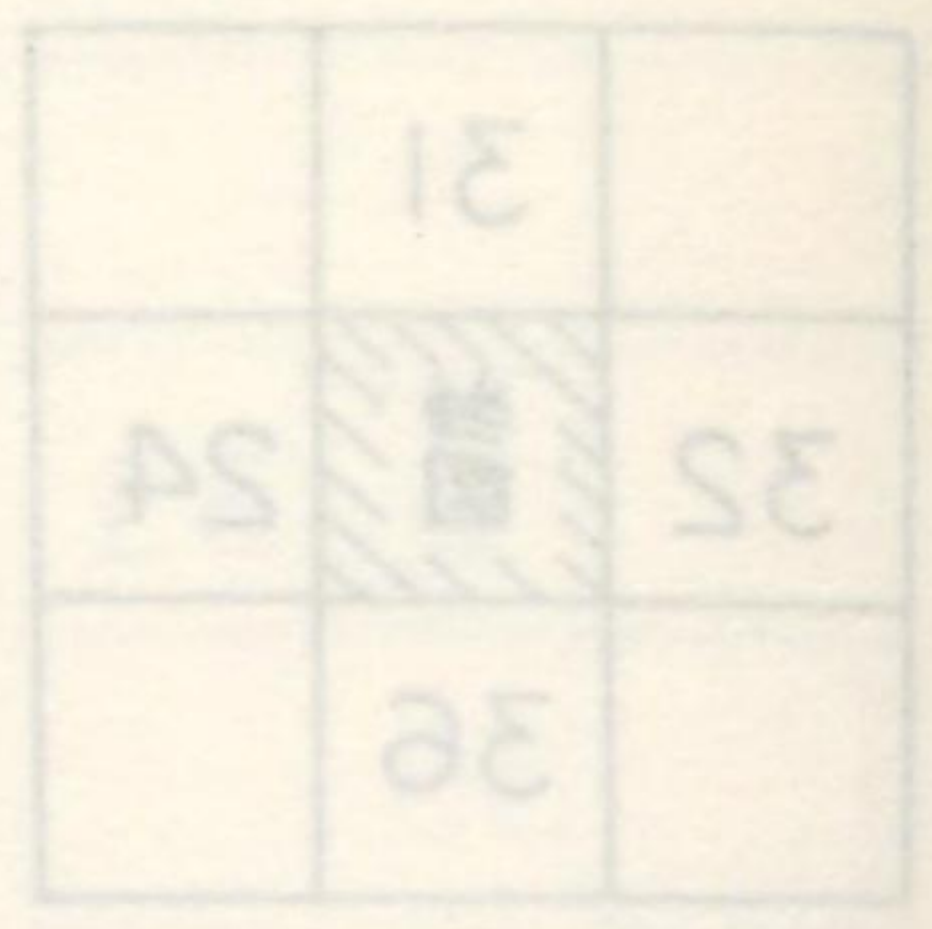
長野税務署管内





地区区分	記号
繁華街及び高度商業地区	◎
普通商業地区及び併用住宅地区	○
中小工場地区	△
大工場地区	□
普通住宅地区及び家内工業地区	無

記号	借地権割合
A	70%
B	60%
C	50%
D	40%
E	30%





長野税務署管内

長野市

50-34

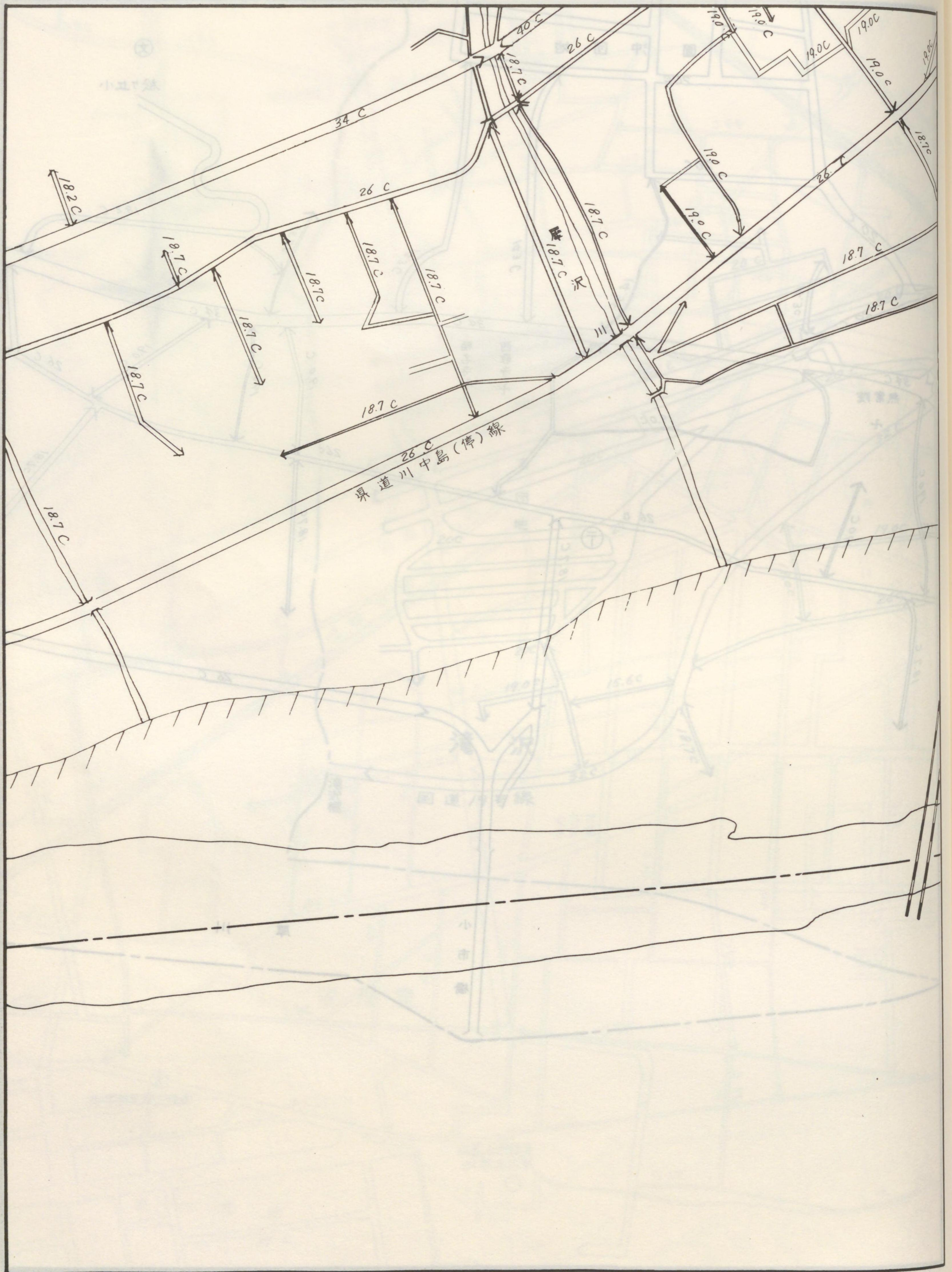
	当区	35





地区区分	記号
繁華街及び高度商業地区	◎
普通商業地区及び併用住宅地区	○
中小工場地区	△
大工場地区	□
普通住宅地区及び家内工業地区	無

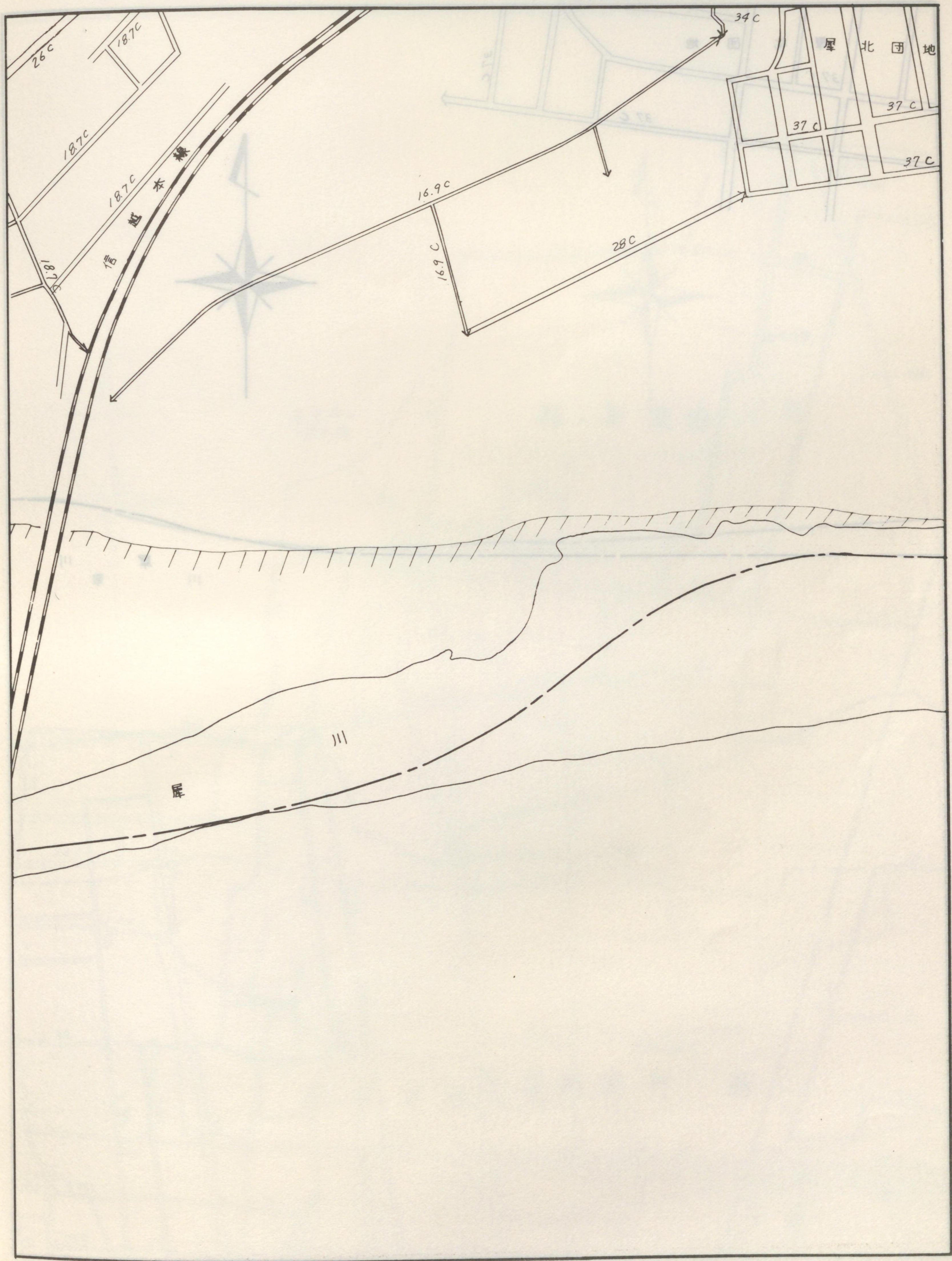
記号	借地権割合
A	70%
B	60%
C	50%
D	40%
E	30%





	32	
34	35	36


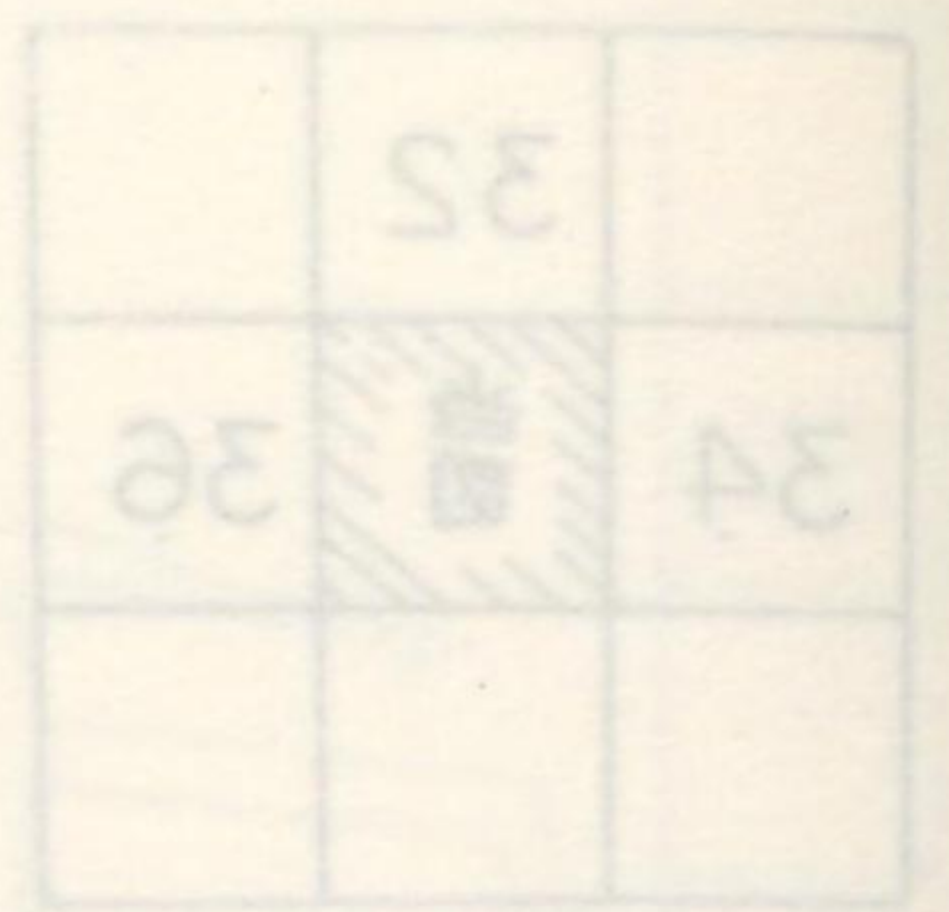
長野税務署管内  
**長野市** 50-35





地区区分	記号
繁華街及び高度商業地区	◎
普通商業地区及び併用住宅地区	○
中小工場地区	△
大工場地区	□
普通住宅地区及び家内工業地区	無

記号	借地権割合
A	70%
B	60%
C	50%
D	40%
E	30%



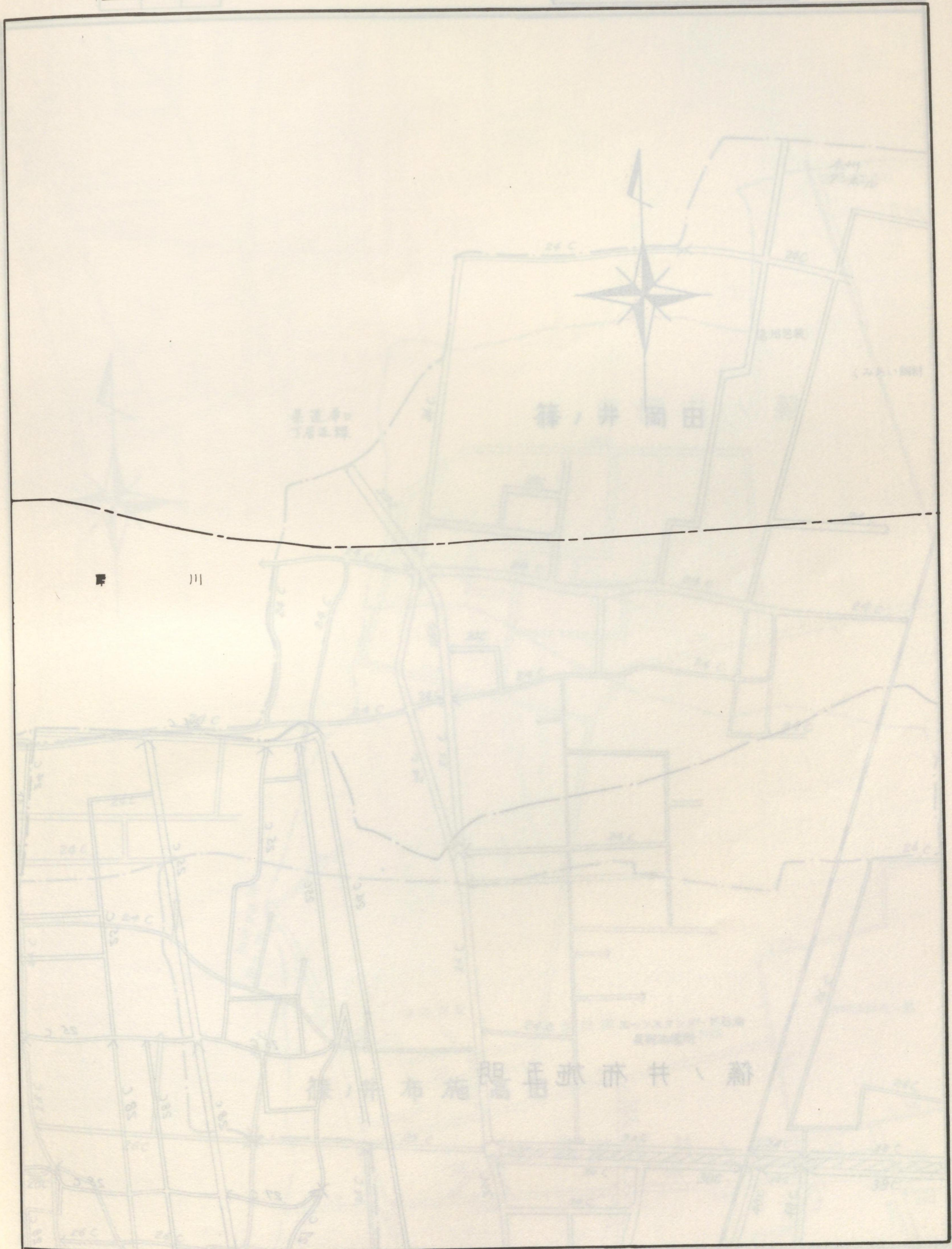


	33	
35	④	27

100	A	100	100
100	B	100	100
100	C	100	100
100	D	100	100
100	E	100	100

長野税務署管内

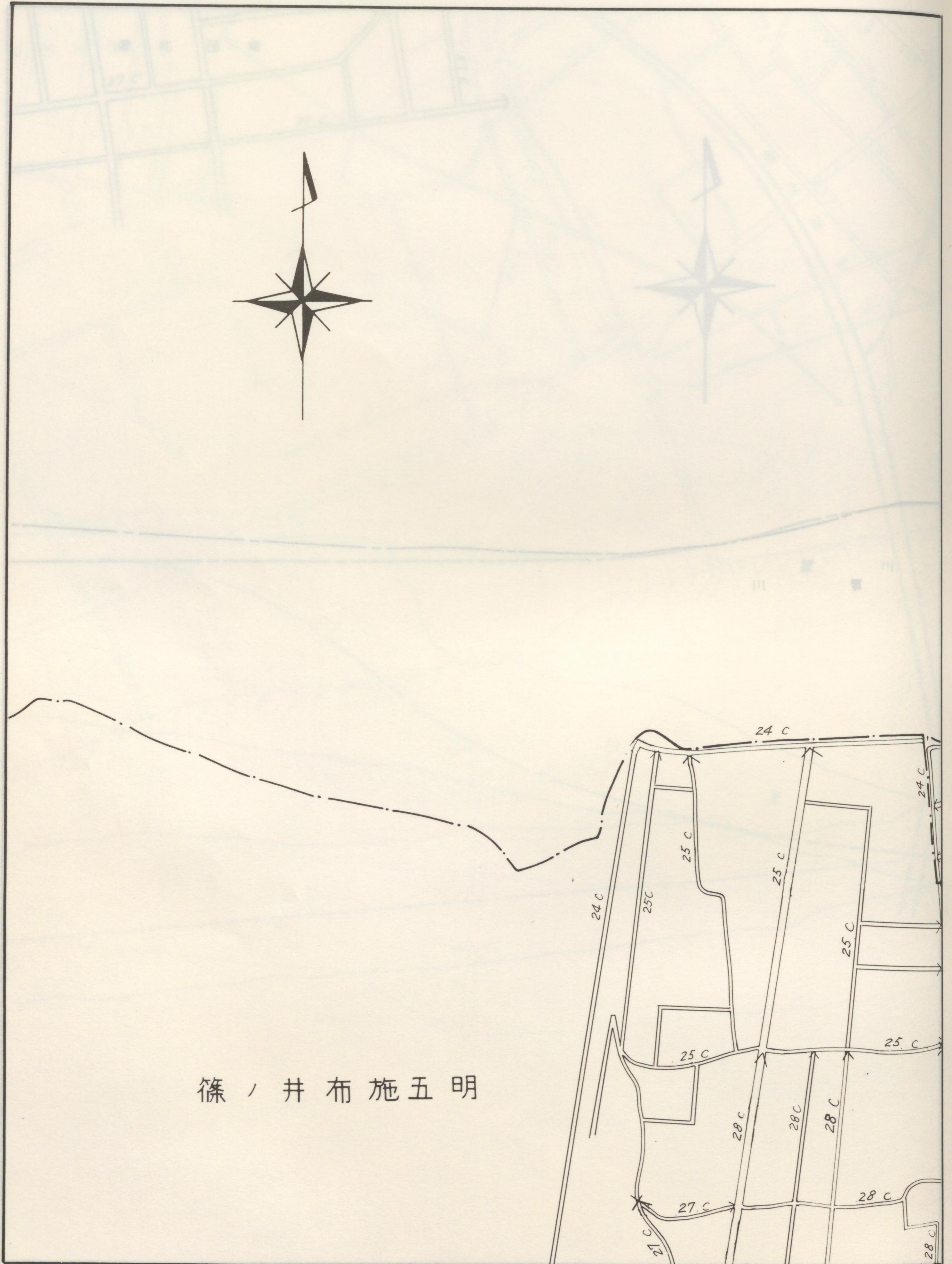
長野市

50-36




地区区分	記号
繁華街及び高度商業地区	◎
普通商業地区及び併用住宅地区	○
中小工場地区	△
大工場地区	□
普通住宅地区及び家内工業地区	無

記号	借地権割合
A	70%
B	60%
C	50%
D	40%
E	30%



篠ノ井布施五明

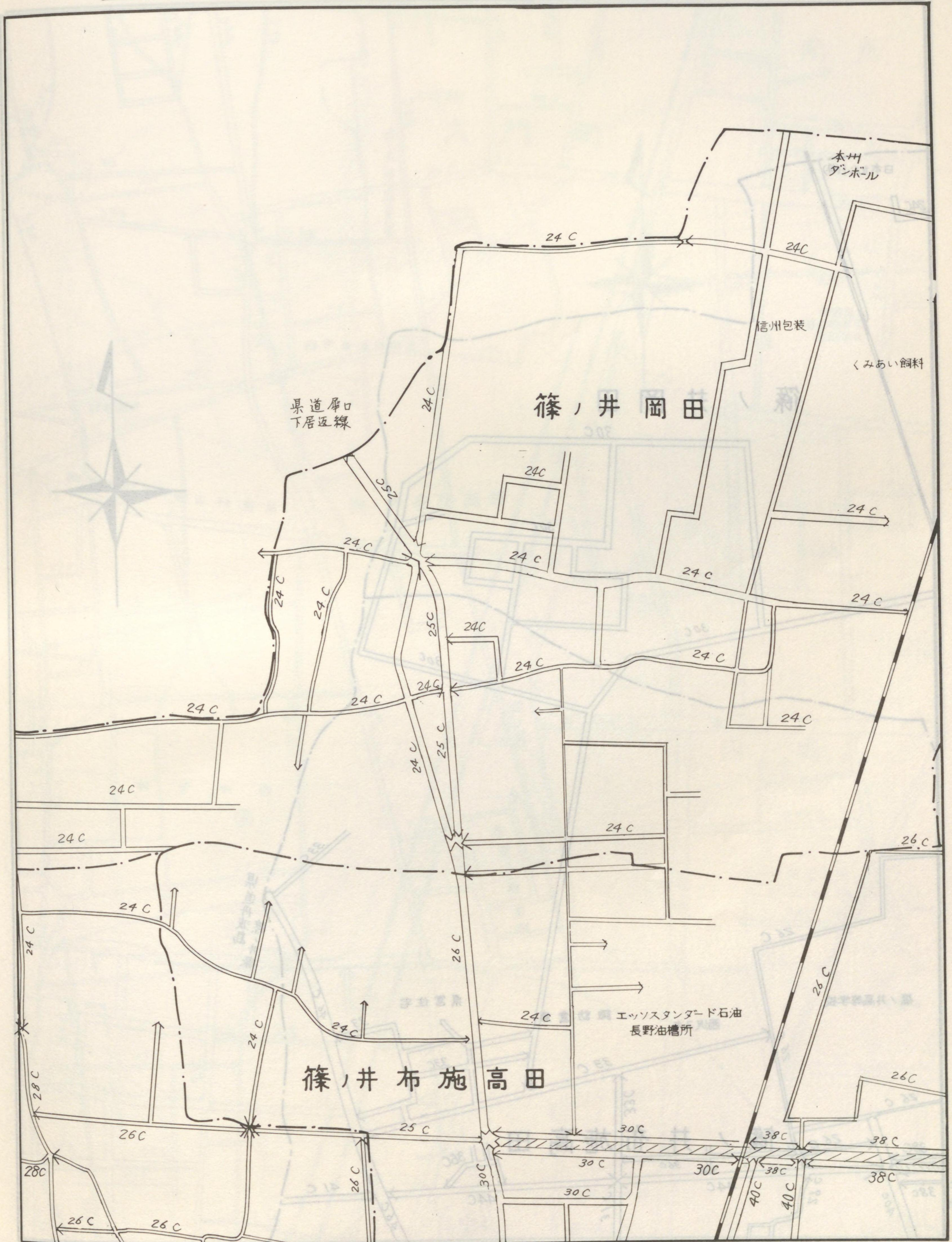


37	当 四	38
	39	

合	計	計	計	計	計
01	A				
02	B	長野税務署管内			
03	C				
04	D				
05	E				

長野市

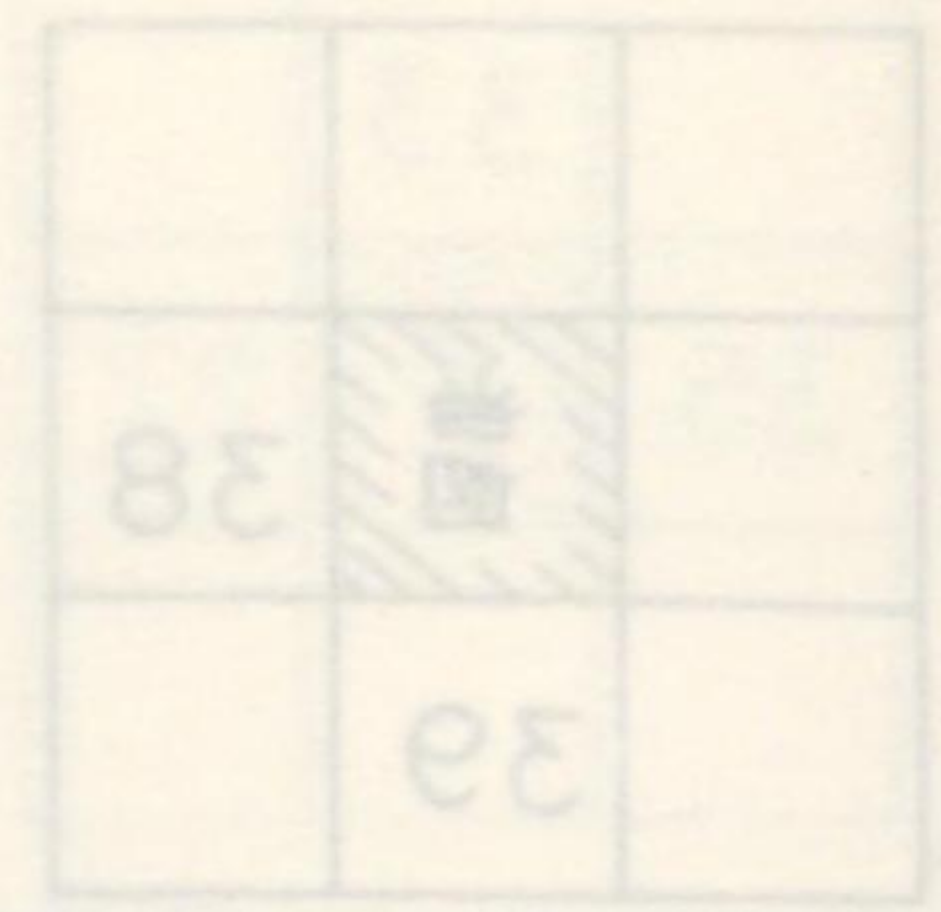
50-37






地区区分	記号
繁華街及び高度商業地区	◎
普通商業地区及び併用住宅地区	○
中小工場地区	△
大工場地区	□
普通住宅地区及び家内工業地区	無

記号	借地権割合
A	70%
B	60%
C	50%
D	40%
E	30%





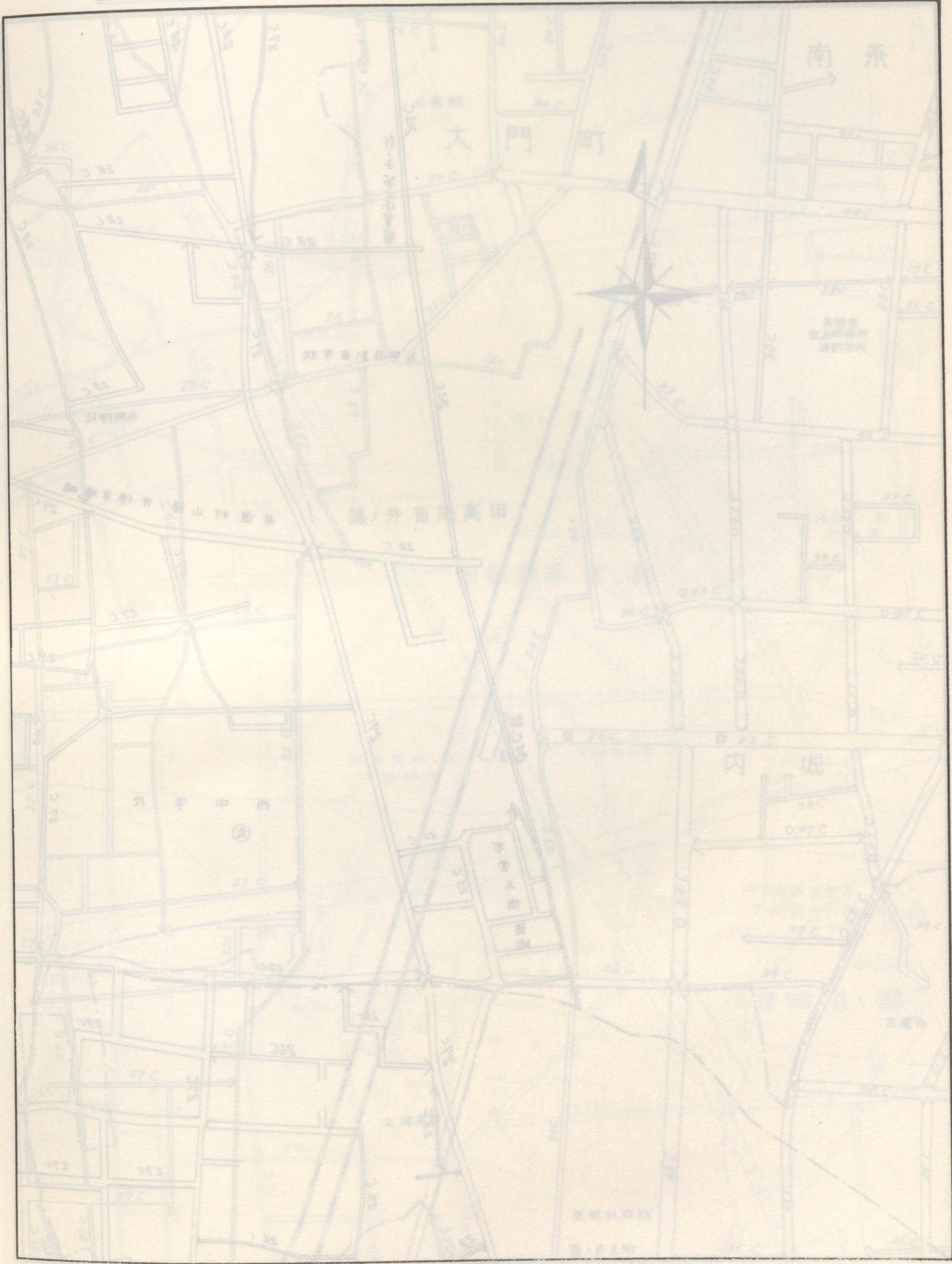
	37	
37		40
	40	

台帳簿記号	呼称	呼称	台帳簿記号
第01	A	◎	昭和産業実業中心及び商業
第02	B	○	昭和産業実業中心及び商業
第03	C	△	昭和産業実業中心及び商業
第04	D	□	昭和産業実業中心及び商業
第05	E	◇	昭和産業実業中心及び商業

長野税務署管内

**長野市**

50-38





地区区分	記号
繁華街及び高度商業地区	◎
普通商業地区及び併用住宅地区	○
中小工場地区	△
大工場地区	□
普通住宅地区及び家内工業地区	無

記号	借地権割合
A	70%
B	60%
C	50%
D	40%
E	30%

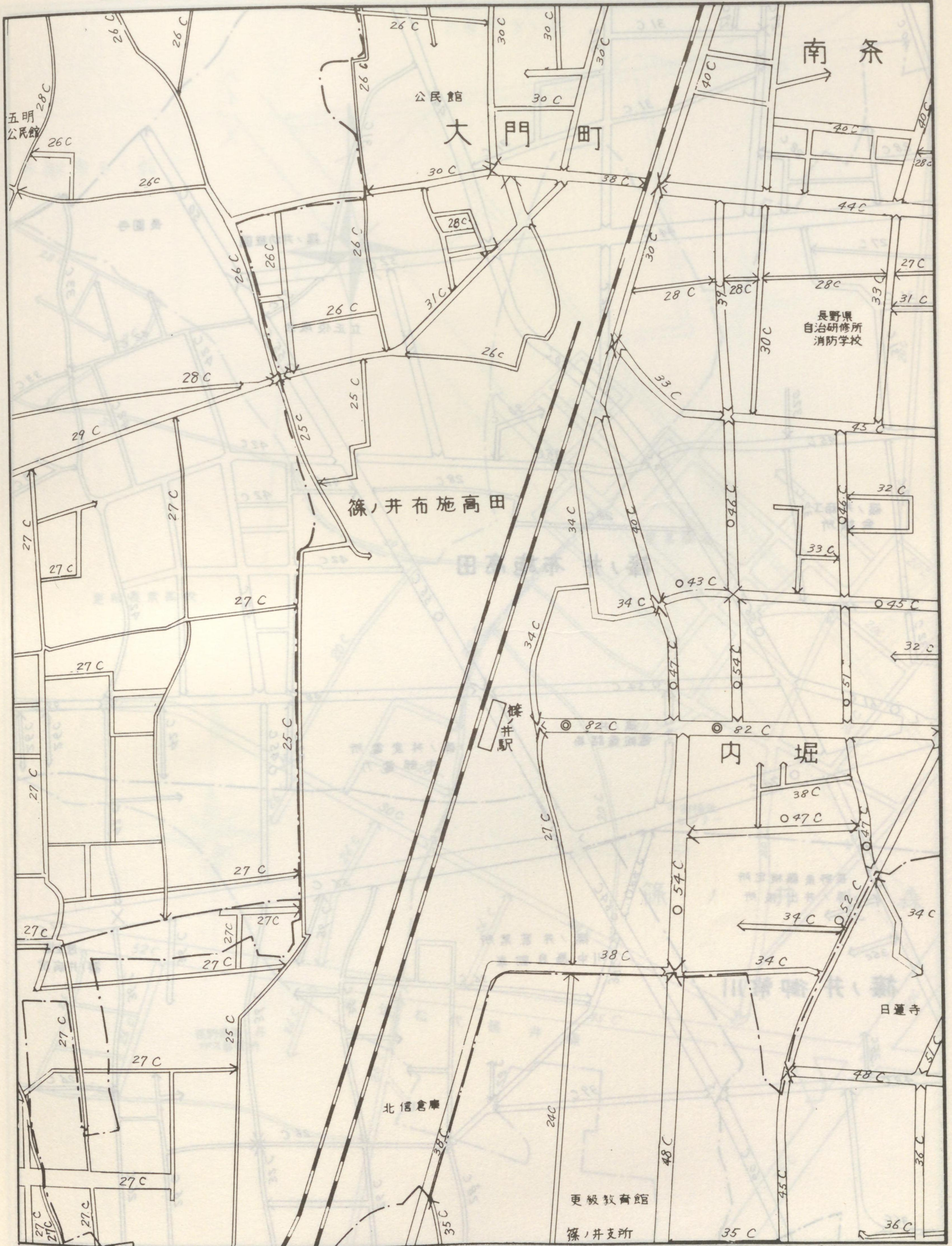




	37	
39	40	41
	42	

長野税務署管内

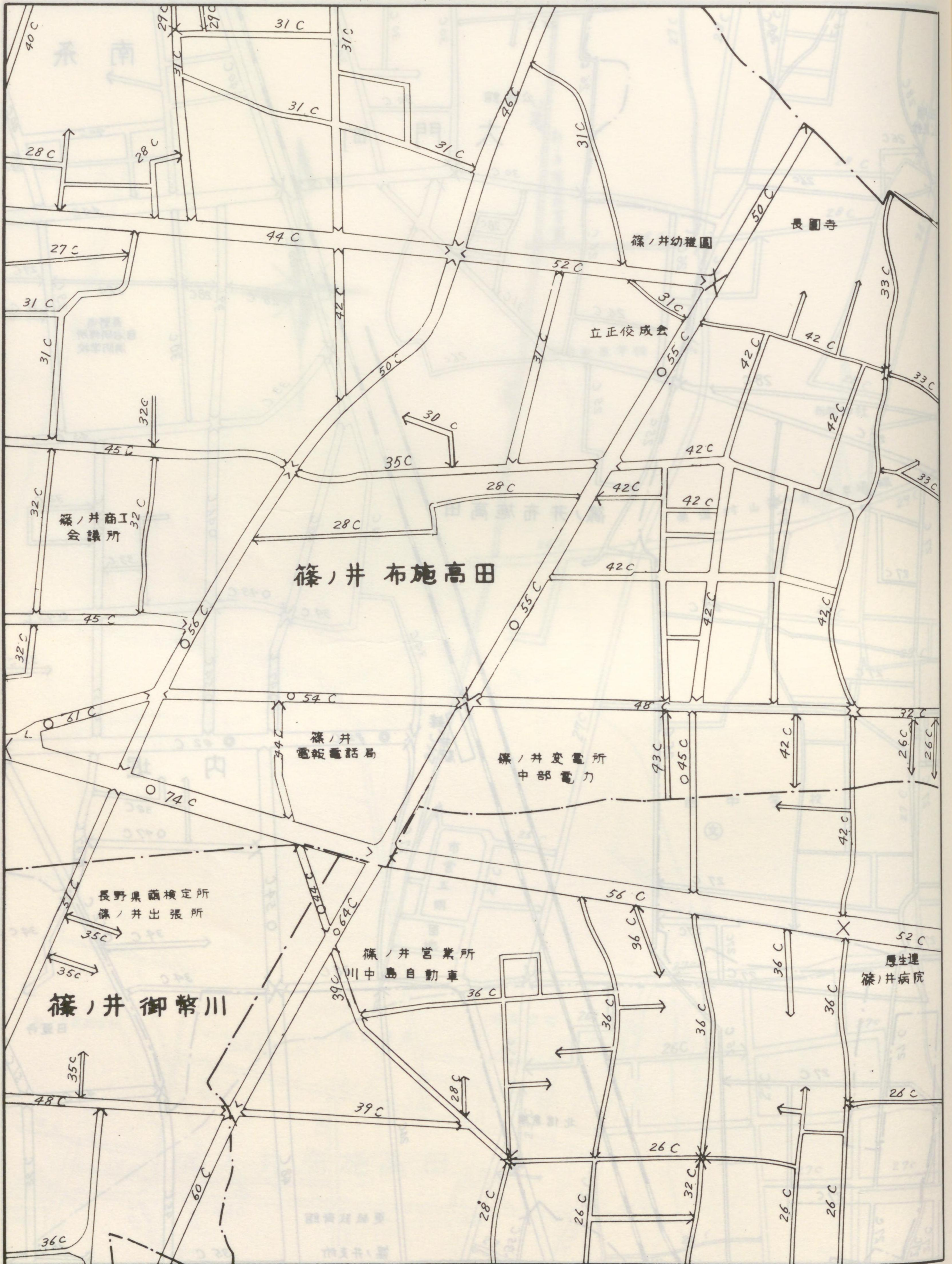
**長野市** 50-39





地区区分	記号
繁華街及び高度商業地区	◎
普通商業地区及び併用住宅地区	○
中小工場地区	△
大工場地区	□
普通住宅地区及び家内工業地区	無

記号	借地権割合
A	70%
B	60%
C	50%
D	40%
E	30%



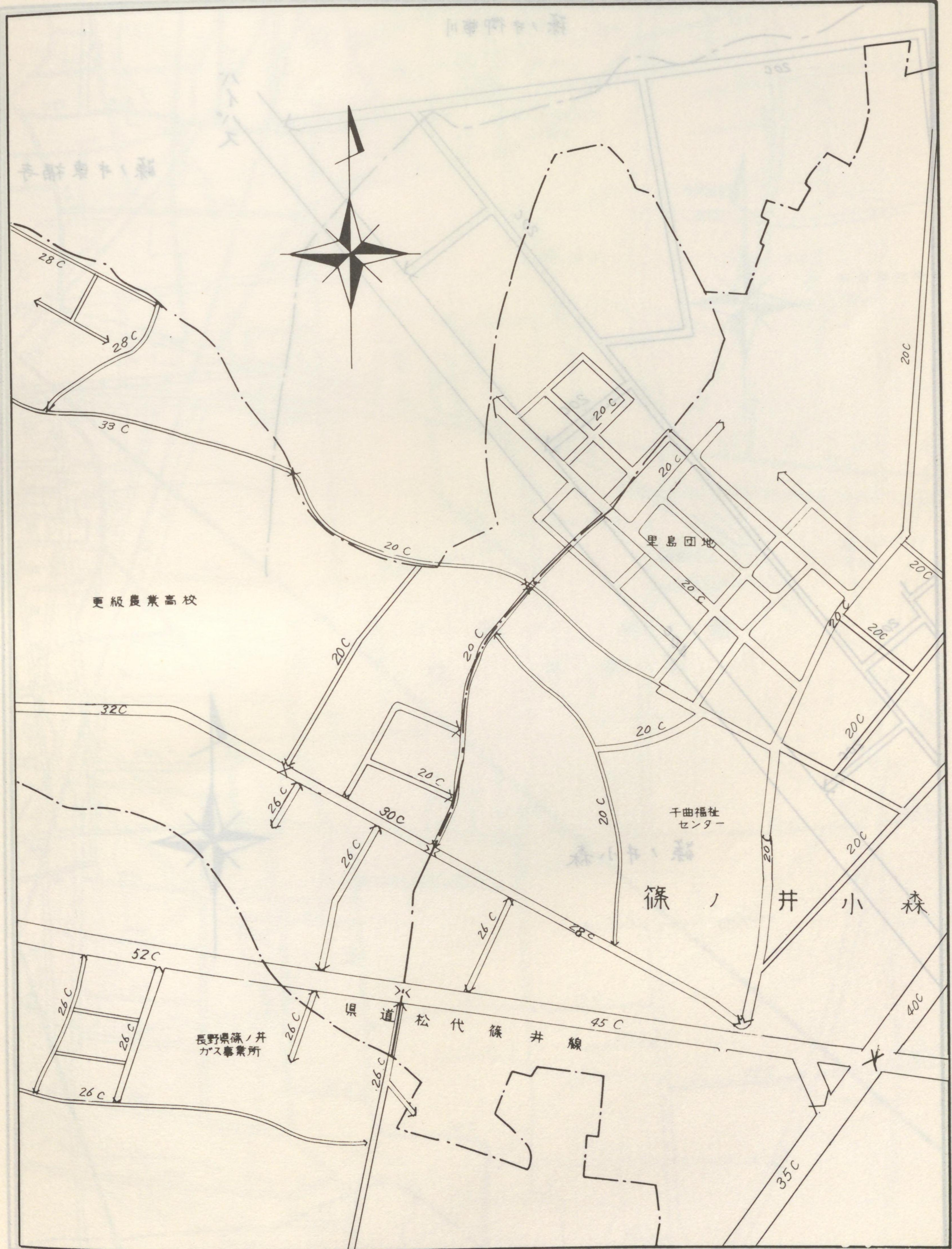


	38	
39	当	41
	43	

合併町	町	町	町	町
01	A	0	町	町
02	B	0	町	町
03	C	0	町	町
04	D	0	町	町
05	E	0	町	町

長野税務署管内

**長野市** 50-40

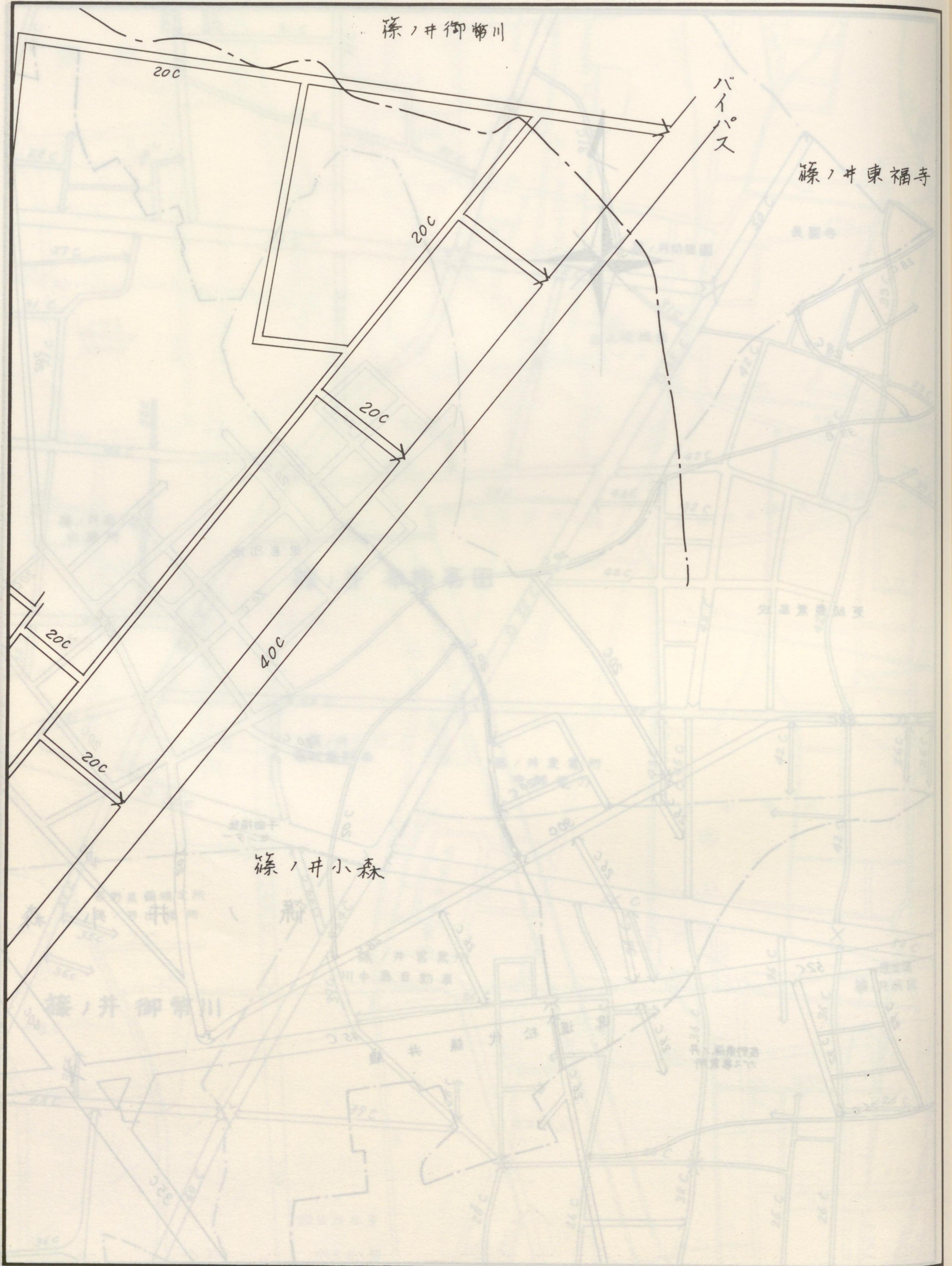





地区区分	記号
繁華街及び高度商業地区	◎
普通商業地区及び併用住宅地区	○
中小工場地区	△
大工場地区	□
普通住宅地区及び家内工業地区	無

記号	借地権割合
A	70%
B	60%
C	50%
D	40%
E	30%

85	
14	22
34	







合併町界	町界	町界	町界
昭07	A	昭07	昭07
昭08		昭08	昭08
昭09		昭09	昭09
昭10		昭10	昭10
昭11		昭11	昭11

長野税務署管内

長野市

50-41




東福寺



地区区分	記号
繁華街及び高度商業地区	◎
普通商業地区及び併用住宅地区	○
中小工場地区	△
大工場地区	□
普通住宅地区及び家内工業地区	無

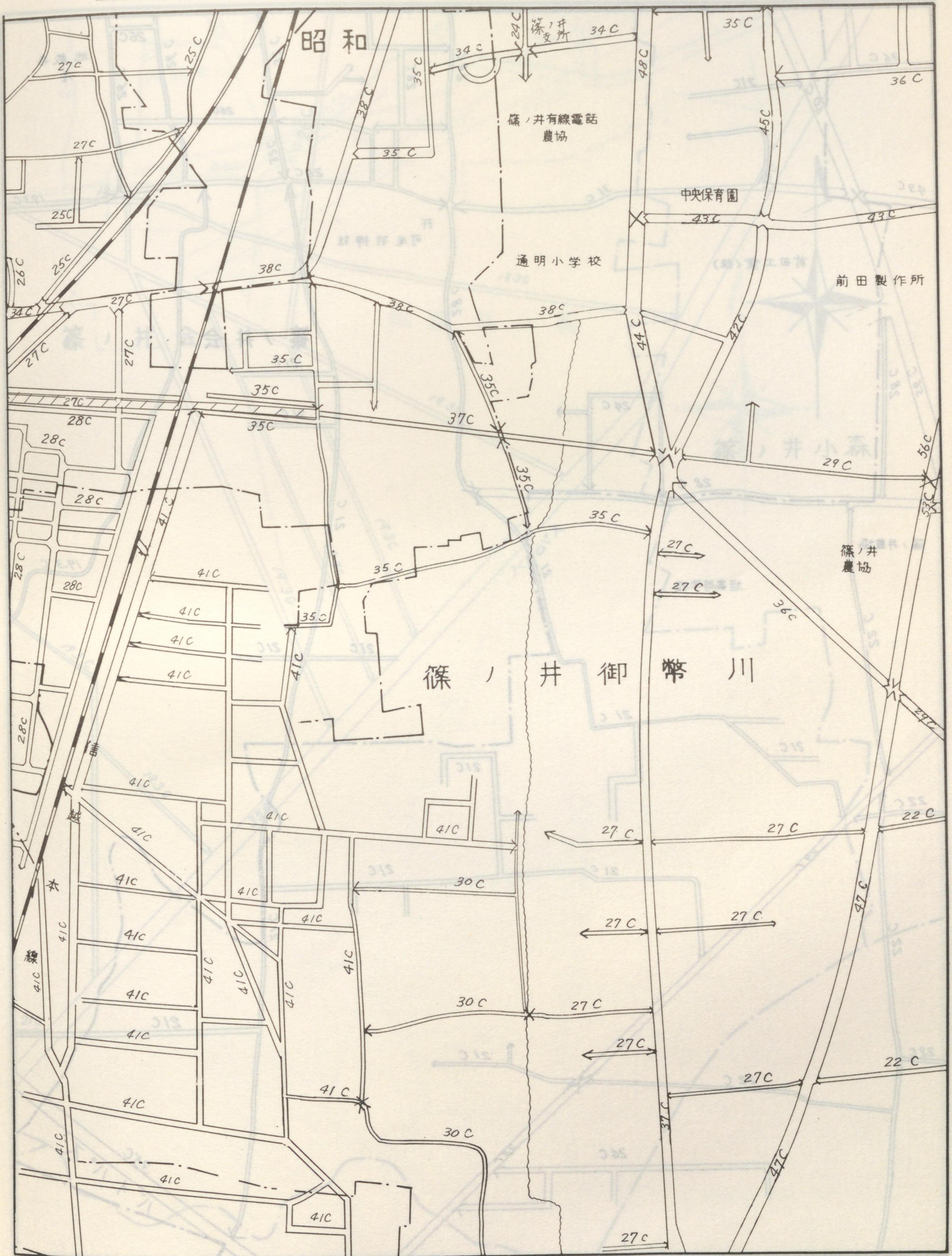
記号	借地権割合
A	70%
B	60%
C	50%
D	40%
E	30%





	39	
42	▲	43
44	44	

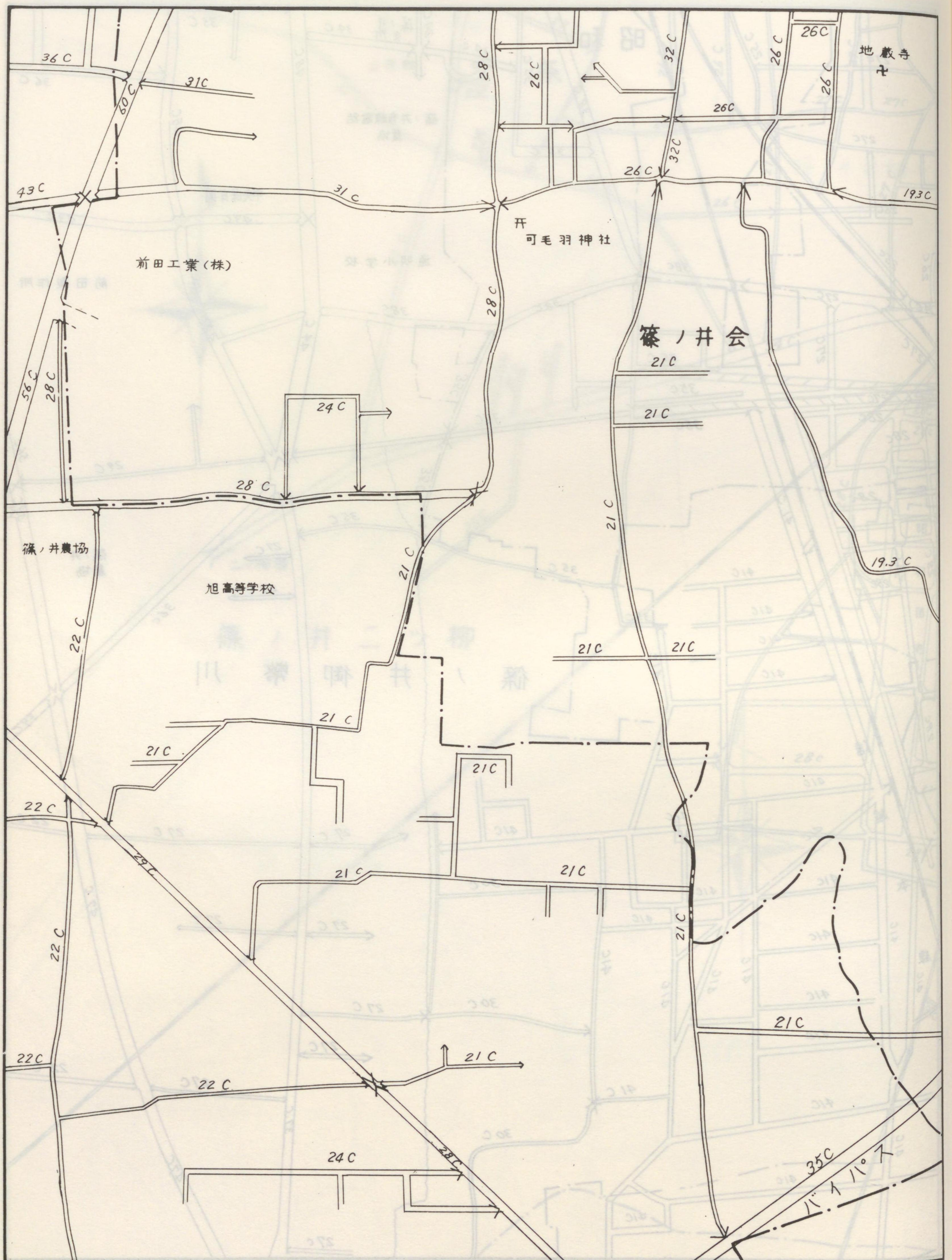
合	分	分	分	分	分
01	A				
長野税務署管内					
長野市					
50-42					





地区区分	記号
繁华街及び高度商業地区	◎
普通商業地区及び併用住宅地区	○
中小工場地区	△
大工場地区	□
普通住宅地区及び家内工業地区	無

記号	借地権割合
A	70%
B	60%
C	50%
D	40%
E	30%



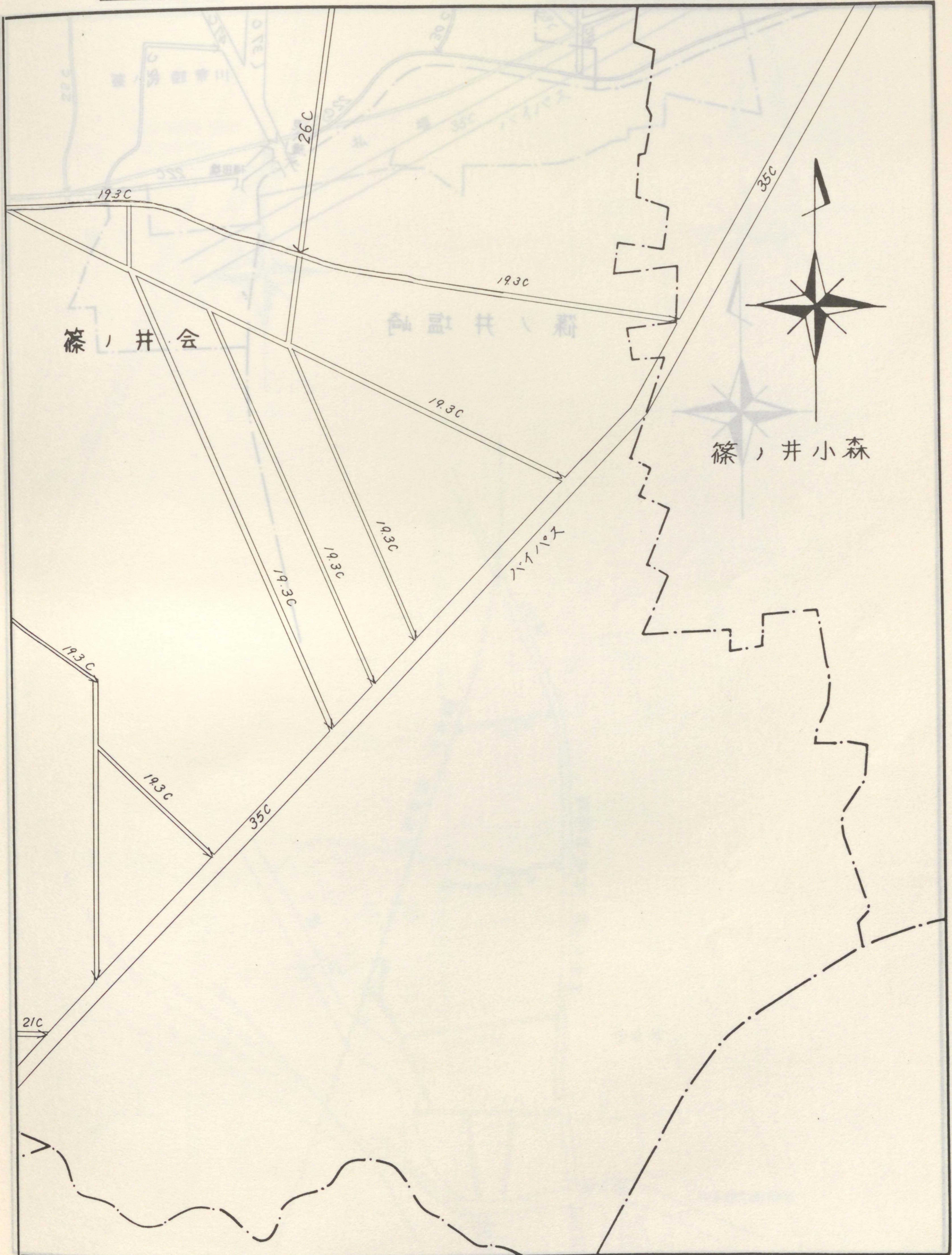


42	40	3
42	当 田	
44		

合	分	分	分	分
01	A			
02	B	長野税務署管内		
03	C			
04				
05				
06				

# 長野市

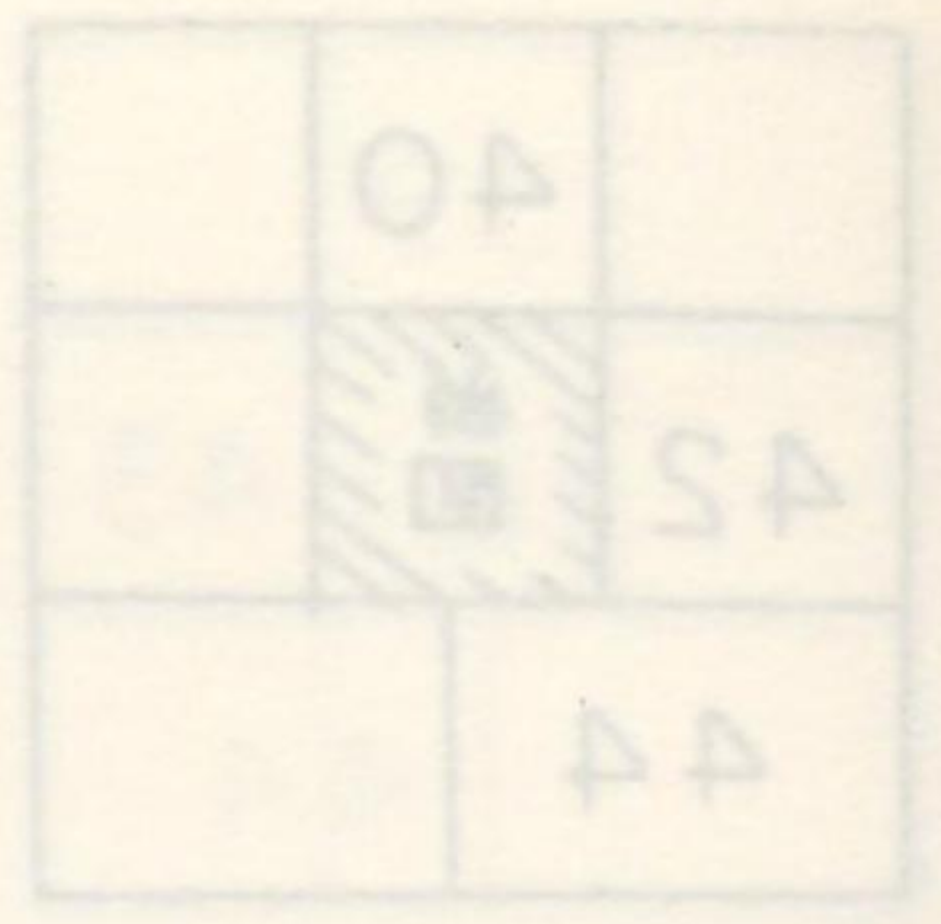
50-43





地区区分	記号
繁華街及び高度商業地区	◎
普通商業地区及び併用住宅地区	○
中小工場地区	△
大工場地区	□
普通住宅地区及び家内工業地区	無

記号	借地権割合
A	70%
B	60%
C	50%
D	40%
E	30%



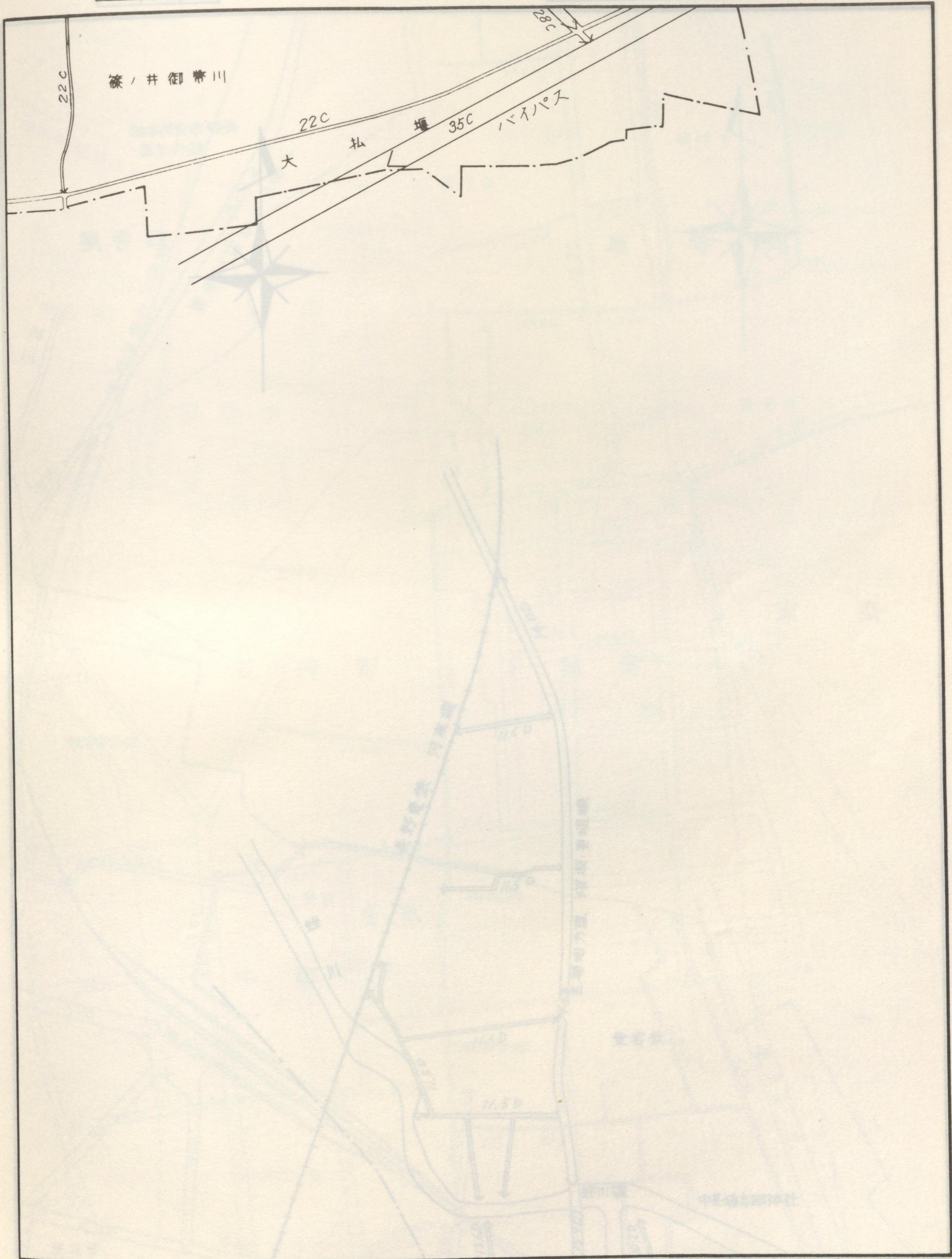


42	43
	当 地
	46

合併区画	用途	用途	用途	用途
2001	A	○	○	○
2002				
2003	C	△	△	△
2004				
2005				

長野税務署管内

**長野市** 50-44





地区区分	記号
繁華街及び高度商業地区	◎
普通商業地区及び併用住宅地区	○
中小工場地区	△
大工場地区	□
普通住宅地区及び家内工業地区	無

記号	借地権割合
A	70%
B	60%
C	50%
D	40%
E	30%

