

17.SEP.1934

中華民國二十三年三月 ^{二十} _{十五} 日
內 外 類 編
第 ^{二十九} _{三十} 冊合刊
熱 河 概 況
洪 濤 編 譯

內 外 通 訊 社

序

本書即據日人北條太洋所著之熱河一書改編而成。北條太洋於民國六年起任我熱河赤岷之日本領事，凡六年，在任時，公餘之暇，即以蒐集材料或實地考察爲務，十二年書成，因東京震災而版燬。去年七月，更以所得之新資料而成原書，所詳者爲鑛產與交通之情形。此編承洪濤先生摘譯，蓋略其半。他日有得，當謀增補。室有所藏，人數其珍，幾何而不喪之也。

編者 民國二十三年三月十日

國立中央圖書館
NATIONAL CENTRAL LIBRARY
NANKING

熱河概况

序

第一章 緒言

第一節 沿革

第二節 位置與地勢

第三節 氣候

第四節 面積與戶口

第二章 政治

第一節 原有行政組織

第二節 偽政府之組織

第三節 各縣概况

第三章 財政

第四章 教育

第五章 畜牧

第一節 家畜分布之比例

第二節 家畜數目

第三節 飼養法

第四節 牧草

第五節 家畜之一般情形

第六章 農業

第一節 荒地之開墾

第二節 播種與收穫

第七章 鑛業

第一節 一般概況

第二節 各鑛之分布地

第八章 工業

第一節 酒類

第二節 油類

第三節 製粉業

第四節 其他食品

第五節 原料品

第六節 天產品

第七節 製造品

第八節 建築材料

第九節 毛皮製品

第九章 貿易

第十章 交通

第一節 水運

第二節 陸運

第三節 主要交通路

第十一章 名勝古蹟

第一節 承德方面

第二節 其他地方

內外通訊社

熱河概況

第一章 緒言

第一節 沿革

熱河區域，自周秦以後，經山戎，東胡，匈奴，烏桓，鮮卑等所屬，至晉，遂為慕容氏所據。後

移於北燕，北魏，再後，為庫莫奚，契丹，及奚地，以及於唐。至遼時，耶律阿保機，為契丹主，建都於臨潢即俗稱高麗城之地，號上京，以大定即今平泉北方大明城之遺跡為中京，稱遼陽為東京。自遼以後，代有變遷，至民國十七年始改為行省。茲將遼以後自明代止變遷之跡，列表如下。

(一)

時代	承德	灤平	豐寧	平泉	赤峯	凌源	朝陽
遼	中京道	中京道	中京道	中京	中京道	中京道	中京道
	澤州	奚王府	奚王府	大定府	高州	利州	興中縣
	北安川	北安州	北安州	大定縣	三韓縣	阜俗縣	營邱縣
	灤河縣		利民縣	長興縣	上京道	澤州	象雷縣

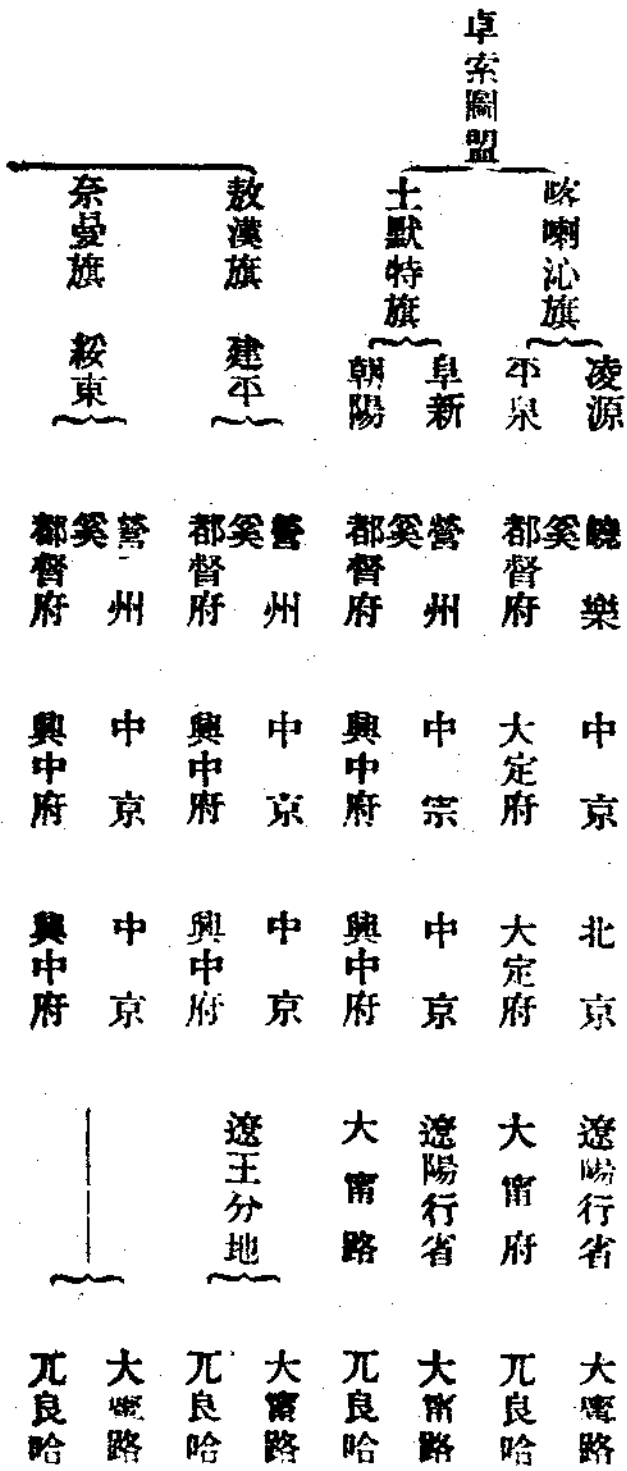
			神山縣	澤州	恩化縣	恩州	金源縣	歸化縣	升平縣	天定縣	富庶縣	勸農縣
	宣化縣	潞縣	保和縣	定霸縣	臨黃縣	上京	安民縣	臨河縣	長樂縣	饒州	松山縣	松山州
			三韓縣	高州	惠和縣	惠州	海濱縣	永和縣	隰州	和衆縣	榆州	龍山縣
成州	武安縣	武安州	宜民縣	宏理縣	咸康縣	川州	安德縣	安德州	永康縣	永霸縣	建州	閻山縣

						金						
	神山縣	大定府	宣興縣	興化縣	興州	北京路						
			宣興縣	興化縣	興州	北京路						
	桓州	西京道	宣興縣	興化縣	興州	北京路						
神山縣	金源縣	富遮縣	長興縣	大定縣	大定府	北京路						
安封縣	全州	靜封縣	松山縣	三韓縣	大定府	北京路						
臨州	和衆縣	大定府	龍山縣	阜俗縣	利州	北京路						
宜民縣	永德縣	永甯縣	建州	興中縣	興中州	北京路	來州	神水縣	大定縣	安政縣	宜州	同昌縣

							元				
		惠州	大寧縣	宜興縣	興安縣	興州	上都路				
				宜興縣	興安縣	興州	上都路				
		開平縣	開平府	宜興縣	興安縣	興州	上都路				
	惠州	金源縣	富庶縣	大寧縣	大定縣	大寧路	北京				
	魯王分地	全寧縣	全寧路	松州	上都路	高州	大寧路		蘆川縣	臨潢縣	臨潢府
	惠和縣	惠州	瑞州	利州	龍山縣	和衆縣	大寧路		三韓縣	惠和縣	海濱縣
魯王分地	懿州	義州	武平縣	川州	建州	興中府	大寧路	同昌縣	宏政縣	義州	武平縣
											大定府

			明
		諾音衛	興州衛
		諾音衛	興州衛
	諾音衛	開平衛	興州衛
諾音衛	富田峪衛	新成衛	大寧衛
	全寧衛	諾音衛	大寧衛
		秦寧衛	營州衛
		秦寧衛	營州衛

(二) 盟 旗 縣 唐 遼 金 元 明



昭烏達盟

喀爾哈左旗 阜新	克什克騰旗 經棚	巴林旗 林西 林東 契丹	阿魯科爾沁旗 天山 開魯 魯北	扎魯特旗 開魯 魯北	翁牛特旗 赤峯
營州 都督府			魯北 都督府	營州 都督府	饒樂 都督府
上京道 南境		上京 臨潢府	上京 臨潢府	上京 臨潢府	上京 臨潢府
北京路	北京路	北京路	北京路 大定府	北京路	北京路
上都路 應昌路	上都路 應昌路	魯王分地	遼王分地	上都路	魯王分地
蒙古	蒙古	兀良哈 全寧衛	兀良哈 全寧衛	兀良哈 全寧衛	兀良哈 全寧衛

第二節 位置與地勢

熱河北境，以興安嶺由東北走西南而與察哈爾管內錫林郭勒盟接界，又以興安嶺之支脈走東南而與遼寧省之哲里木盟接界；西境，以陰山系之支脈與察哈爾接界；東境以邊柵與遼寧省接界；南以長城一部與河北省接界。

境內山岳甚多，最高者為北境之興安嶺，次為陰山系圍場縣內之塞行壩。平泉縣內之茅荆壩及朝陽縣之松嶺又其次。而山岳最多之地，為西南部之赤峯，圍場、隆化，豐寧，灤平，承德，平泉七縣，其次為東南部之建平，凌源，朝陽，阜新四縣，西北部之林西經棚二縣又其次。東北部經東開魯二縣，則山岳比較少。

河川之最大者為西刺木倫河，此河為遼河之上

流，經西遼河或潢河者即是。西刺木倫河，為境內之大動脈，其本流與支流，灌溉全境十分之七八。其次為灤河，其本流與支流之所在，為山岳最多之地。又其次為大凌河之本支流，灌溉之區域，平地比較多。

高原地帶方面，為圍場縣內及北境興安嶺，而平野最廣者，為西刺木倫河之沿岸，敖漢，奈曼兩旗及開魯縣內。但此等地域內砂地多，所謂東戈壁之沙漠亦在其中。此外，平地比較寬廣之地，為英金河流域，赤峯之平野，在老哈河之流域方面，有平泉縣大明城之平原與建平縣之黑水地方；在大凌河之流域，有朝陽之平野及阜新之平野。

西刺木倫河以南，幾已全部開墾，以北為經棚林西等亦已耕至興安嶺之麓。其他，若小巴林、阿魯科爾沁，東西札魯特，因設置魯北，天山，林東

三設治局，亦在漸次開放中，不過，北方氣候寒冷，土地僻遠，發展較緩耳。

第三節 氣候

境內因山岳多，寒暖並不一致。承德與赤峯有半月之差，赤峯與林西亦然。又因風位與空氣濕度之關係，同一地域晝夜之氣溫，亦有十度以至三十餘度之高低。然此等現象，以春秋之季為最多。夏多雷鳴，冬少降雨。降雨之次數雖少，但雨量則多。

林西地方之氣溫，五月至九月之間，最高達華氏百度以上，最低為三十度以至六十八度左右，然九月至翌年三四月間，最高九十度，最低攝氏零下二度以至三十三度。赤峯五月以至九月之溫度，最高一百十二度，最低四十度；十月至翌年三月，最

高八十度，最低零下二十三度左右。

第四節 面積與戶口

熱河境內之面積，因尙未實地測量，尙不能以正確之數字表示，普通均根據地圖而測算。茲將各方面之調查列舉如下：

- 1, 河各縣之調查 六八一,二〇〇方里
- 2, 中國輿地新學社之調查 五九〇,〇〇〇方里
- 3, 河省民政廳之調查 五八〇,〇〇〇方里
- 4, 日本滿蒙調查會之調查 五六五,〇〇〇方里

其中，以中國輿地新學社之調查比較可靠。然亦非正確之統計也。

靜的面積調查，尙如此不可靠，則動的歸戶口調查，更不待言矣。茲據民國十九年的調查各縣之戶口人數如左表：

縣別	戶數	人數	林西	未詳	三四,九〇五
承德	三九,二三四	一五六,三三〇	經棚	七,三一六	三五,五四八
朝陽	一〇九,〇〇〇	六五四,一九九	園場	三一,六一二	一一〇,一七九
赤峯	未詳	一六五,五〇〇	建平	未詳	二一〇,〇〇〇
灤平	二六,〇七七	一二一,一〇六	綏東	一九,三八六	一八五,〇四七
平泉	七三,四八九	二五二,四五七	魯北	二,三五四	一三,七〇八
凌源	八九,八二四	三五九,二九六	天山	四,九九五	九,二〇〇
阜新	未詳	一五八,七三一	合計	四〇三,二八七	二,四六六,二〇六

備攷：開魯，隆化，豐寧，林東四縣未詳。

至於人種之分布狀況，據民國十年之調查如下：

縣別	縣鄉別	漢人	滿人	蒙古人	回回民	小計
赤峯	縣城	六六,八七八	—	二八	二,七四九	六三,六五二
	四鄉	五八五,九四八	—	一六,六〇〇	—	六〇二,五四八
承德	縣城	八七,〇七五	—	—	一,九二五	八九,〇〇〇
	四鄉	五五四,五九一	—	—	三〇九	五五四,九〇〇

朝陽		凌源		平泉		圍場		隆化		豐寧		灤平	
四鄉	縣城	四鄉	縣城	四鄉	縣城	四鄉	縣城	四鄉	縣城	四鄉	縣城	四鄉	縣城
六五一,〇三〇	三三・二七一	一・一二〇,九七七	一七・四三七	二九九,三四二	一二,六六二	三四四,〇八二	二・七八八	一八三,一六〇	六・五五五	一二九,一七八	五,四三九	七八,一五六	四,九二五
三八,五一六	—	—	—	—	—	二〇五,五七〇	六二	三三,四五一	六五三	—	—	四〇・六六五	五八二
四七,二〇〇	四三九	八一,〇九六	—	八三,二一六	三・三九一	三七,三三六	—	三一,七七七	六七三	—	—	—	—
三八五	八三	一二,八一〇	三,四四〇	四〇,九五二	一,八八七	—	一一	二七,二三四	一・〇七六	六,七九八	四七〇	四四一	一二〇
七三七,〇七一	二二・七九三	一,二二四,八二三	二〇,八七七	四二三,五一〇	一七,九四〇	五八六,九八八	二,八六一	二七五・六二二	八,七一一	一三五,九七六	五・九〇九	一一九,二六二	五,六二七

	阜新		建平		綏東		開魯		林西		經棚		合計	
總計	縣城	四鄉	縣城	四鄉	縣城	四鄉	縣城	四鄉	縣城	四鄉	縣城	四鄉	縣城	四鄉
總計	一一, 六三八		二, 二二二		四, 七五二		一一, 二〇〇		七, 三一一		九, 八三〇		三四, 七九二	
四鄉		四三三, 六六〇		五一, 五六五		一三, 六三四		一九二, 八〇〇		三, 八六八		二六四, 五一〇		四, 六四九, 九六六
縣城										二八				三二八, 二〇二
總計	五, 六九三		八			七, 八〇九		六七, 二〇〇		三五		五〇〇	九, 八八〇	五三三, 八〇五
四鄉		一三五, 四四八		一六, 二〇八								一一, 四三二	一一, 二二二	五四五, 二三七
縣城													九, 八八〇	二二, 三二五
總計	五九		八		二, 〇三三		一〇〇		二〇		六八七		一, 二二二	一〇六, 一五八
四鄉		一, 一五一		二七九									一, 二二二	九一, 四五五
縣城														五, 五九三, 四二八
總計	一七, 三九〇		二, 二四八		六, 七八五		一三, 〇〇〇		七, 三六六		一一, 〇一七		四五, 九〇八	五, 八八五, 三九八
四鄉		二八〇, 二五九		三二七, 七五二		二一, 四四三		二六〇, 〇〇〇					四五, 九〇八	二九, 九七〇
縣城													二九, 九七〇	四一, 七二〇

第二章 政治

熱河在清末，屬於直隸省（即河北省）管轄，北部以西刺木倫河爲界。革命後，改設特別行政區，乃將昭烏達盟全部亦包括在內。民國十七年更改特別行政區爲省，稱爲熱河省，與遼寧吉林黑龍江三省並稱爲東四省。自暴日佔領我東三省後，更於去年奪取熱河，於是熱河遂一時爲日軍所霸佔，變更行政區域，使之隸屬偽滿洲國，以熱河省北部昭烏達盟爲興安西分省，而將我長城以北屬於河北省之興隆都山兩地，劃歸偽國熱河省內。茲將熱河省過去與現在之行政狀況分述如下。

第一節 原有行政組織

前清雍正二年（一七二四年），初設熱河總管，

隸屬直隸總督，專管理滿蒙八旗。乾隆三年（一七三八年）改爲副都統。然因地域遼闊，由直隸總督兼管不便，至嘉慶十五年，乃昇爲都統，總管漢蒙交涉案件及稅務。道光七年（一八二七年）都統權勢更擴大，兼管漢民事件及文武官吏之銓叙，嗣後，並經營阜索圖及昭烏達兩盟之墾務。

光緒二十九年（一九〇三年），錫良爲都統時，欲脫離直隸省而自成一行政區域未果。辛亥革命後，始廢府廳州縣之區別而一律改爲縣。民國三年七月改正官制，設立三特別行政區，熱河，察哈爾，綏遠，各置都統公署，掌管軍民兩政。

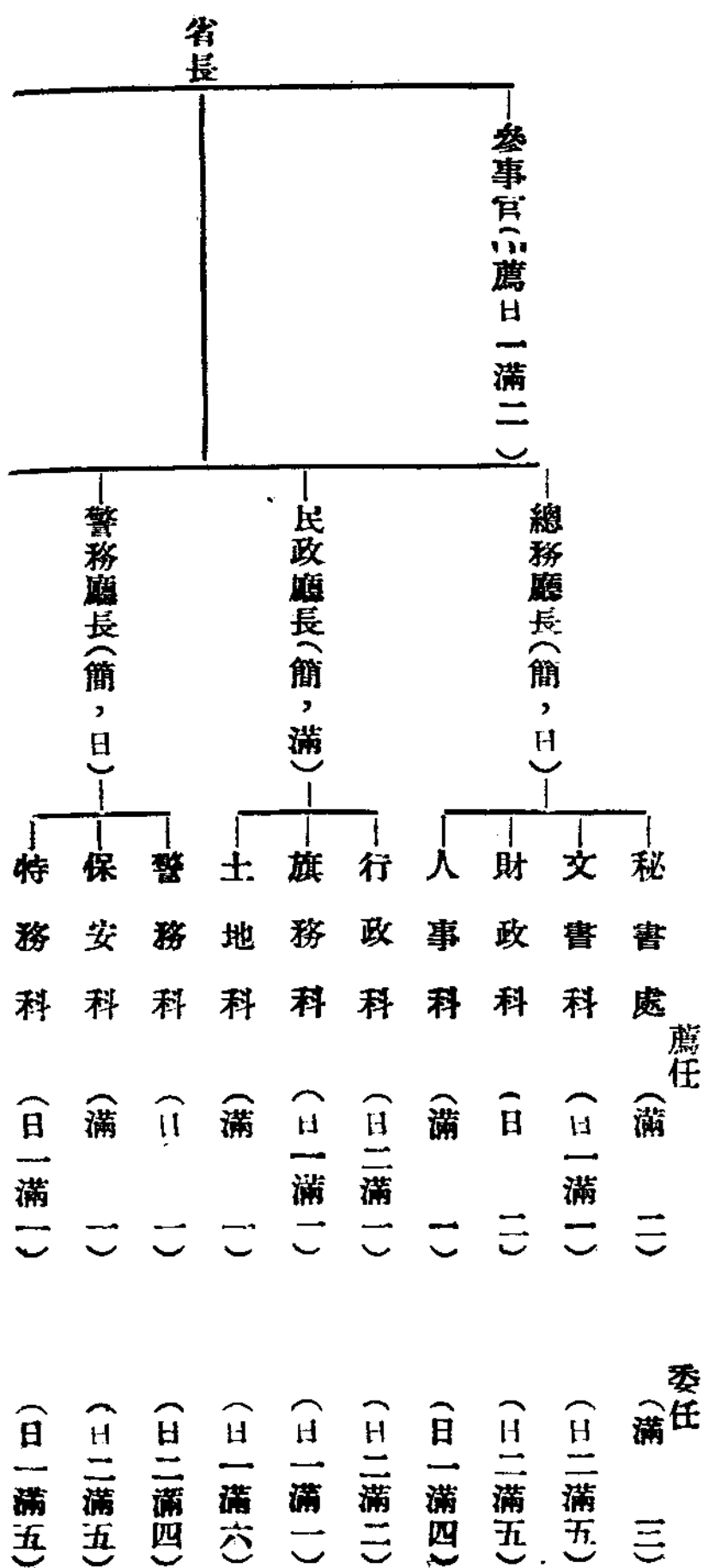
辛亥革命後，最初被任爲熱河都統者爲熊希齡，繼之爲姜桂題。民國十年，張作霖兼任蒙疆經略使，乃以其部下汲金純繼姜桂題，剛一年，王懷慶被任爲熱察巡閱使兼熱河都統。民國十四年，始由

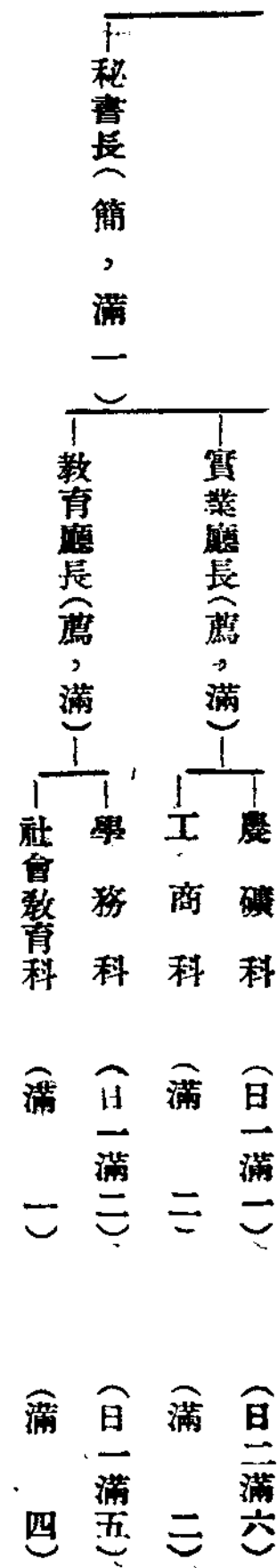
玉麟繼之。民國十七年，改爲省，仍以湯玉麟爲省府主席。民國二十一年，日軍人寇，遂將熱河攘奪而去，乃改更行政組織，直屬滿洲偽國。

第二節 偽政府之組織

(一) 省政府

據偽大同二年即民國二十二年五月三日，偽政府所發表熱河省政府之組織如下表：





備考

(二)辦事處

一。簡為簡任，薦為薦任，委為委任。

熱河省分為灤平、朝陽、赤峯三區。灤平區，

一。日為日本人，滿為偽滿洲國人，數字為人數。

因軍事上之關係，直屬於偽省政府，其他二區則各設辦事處。所謂辦事處，即偽省政府派出所，監督所轄縣內之行政及其他事務。各區所轄之縣如左。

一。現任重要偽官——省長張海鵬，參事官河

(一)灤平區 灤平，承德，豐寧，隆化，圍場

野正直，廣翰，金鼎勳；秘書長曾恪，總務

，興隆——新設縣在承德之南與隆山附近

廳長中野琥逸，民政廳長張翼廷，實業廳長

，青龍——即我河北省都山縣之地，在平

恩麟，警務廳長庭川辰雄代理，教育廳長申

振先。

振先。

泉之南。

一。偽省公署仍設於都統公署內。

(二)朝陽區 朝陽，阜新，凌源，凌南——在

凌源之南北幸營子地，平泉，寧城——在關。

平泉之北大明城地。

(三)赤峯區 赤峯，建平，綏東，全甯——在

赤峯之北烏丹城。

至於辦事處之組織如下：



(三)其他之官署

在承德設有鴉片專賣公署，在赤峯朝陽平泉凌

源四地設有分署，此外，尚有禁烟特稅總局，臨時

禁煙指導局及鴉片收買處，直轄於財政部。

去年六月五日，在承德設立稅務監督署，分爲

總務，經理，徵收，第一，第二，第三及監察六科

，直轄於財政部。古北口，喜峯口各要地，設有分

第三節 各縣概況

偽熱河省府，最近將全省分爲十五縣，三設治

局。三設治局，(一)設於，凌南——凌源之南，(

二)寧城——平泉之北大明城地方，(三)全甯——

赤峯之北烏丹城地方。全省又分爲三區，監督所轄

區域內之縣行政，並掌理對外事務，其組織已如前

述。茲將各區所轄之縣及其狀況分述如下。

(一)灤平區

(灤平) 在灤河之右岸，蒙古名爲喀喇河屯，

意即黑城。清康熙注意塞外時，因其地爲陸路往來

之要衝，乃建行宮。水運經灤河而達勃海灣。商業

頗盛。乾隆七年(一七四二年)，初置理事通判。四

十三年始改爲灤平縣，屬於承德府，民國元年後，

即成爲獨立縣。日軍佔據，始由滿洲偽國改爲灤平區，監督灤平以次五縣。灤平縣內家畜，不過五六萬。其距重要都市之遠近如下。

至承德四十里 至豐寧一百四十四里
至古北口一百四十四里 至北平四百三十里

(豐寧) 位在熱河西南部，俗名土城子。蓋遼

金時代之土城遺址，在灤河支流興州河——俗稱爲犇牛河之上流豁谷中。乾隆元年(一七三六年)，初設四旗理事通判，四十三年改爲豐寧縣，宣統二年將黃姑屯及郭家屯一帶地方分開，另置隆化縣。

豐寧縣每年的貿易額約一百五十萬元，土貨占百分之七十五，其主要者如下：

品目	土貨	外來品	小計
牲畜	(單位千元) 五三一	—	五三一

糧食 三五二 — 三五二

竹木器 — 五六 五六

皮毛 五〇 — 五〇

綿麻毡毯 一五 三四 四九

雜貨 二八 一七 三五

其距重要都市之遠近如下。

至古北口一百四十四里 至大關鎮一百零里

至灤平一百四十四里 至多倫三百七十里

(興隆) 在承德之南方，馬蘭關之北方，本屬

於河北省，今日僞以其位於長城以外之故，據有己有，另設縣治，屬承德管轄。

(青龍) 亦屬於河北省，在冷口之北，本名都

山，現亦爲日僞霸佔，另設縣治。

(隆化) 俗名黃姑屯，蒙古名爲波羅河屯，意

即紫城。舊城遺址，在市之北端約二里之處。隆化

本屬豐寧管轄，宣統二年，始置縣署於張三營，民國五年移於今地。境內家畜約三四萬頭。其距重要都市之遠近如下。

至圍場二百五十七里 至赤峯三百八十里
至承德一百二十里 至豐寧一百十三里

(圍場) 本名木蘭圍場，為清皇室狩獵地，多森林猛獸，然最近因採伐過甚，已成禿山。

光緒二年(一八七六)在南方八十里地二道河子設糧捕廳，後移於錐子山西九十里地玻璃溝，十二年更移至今地。二十五年改為府，辛亥革命後始成爲圍場縣。當時周圍設有土堡，然今僅存南北東三門。

貿易年額約二百萬元。其中七成餘爲土貨，重要者如下。

品名 土貨 外來品 小計

品名	土貨	外來品	小計
糧食	(單位千元) 七二六	二	七二八
牲畜	五六五	—	五七五
綢緞布	—	四〇八	四〇八
樂材	三六	三〇	六六
顏料	四八	—	四八
綿麻毡毯	三一	一四	四五
油臘膠漆	七	二三	三〇
藍產額	每年約二三十萬斤；境內家畜約七八萬頭。其距重要地方之遠近如下。		
至赤峯	一百八十五里	至錐子山	百里
至隆化	二百四十里	至公爺府	一百十里
至承德	三百六十里	至多倫	三百六十里
至豐寧	三百六里		
(錐子山)	圍場之西百里，一名天寶山。錐子		

山聳立於市之西側，向南北展開，位於伊遜河流域，故名。

光緒二十六年改爲糧捕府，三十二年各地設置木植局，着手開墾。現爲最有希望之開墾地。

其距重要都市之遠近如下。

- 至隆化一百八十里 至豐寧二百八十里
- 至多倫二百八十里 至赤峯一百八十里
- 至灤平二百八十里 至經棚四百里

(承德) 爲熱河行政之中心地，今即以熱河名之。四面環山：磬鐘、羅漢、天橋，五指諸山拱於東；風雲廣仁之勝環於西；僧冠、青松，鳳凰諸嶺屏於南；獅子嶺、大黑山枕於北。流貫於中央者，爲昔之武列水，今之熱河。康熙所建築之避暑山莊，卽在此。南方十里，有王八溝兒，爲停船之所。

雍正元年(一七二三年)初設熱河廳，置理事同

知，十一年改爲承德州。乾隆七年廢州爲府，灤平、泉、凌源、朝陽、灤平、赤峯五縣。民國元年改爲縣。

輸出入類，每年二百萬元，大半爲土貨，其重要者如下。

品目	土貨	外來品	小計
糧食 (單位千元)	八四四	二	八四六
綢緞布	—	四二一	四二一
茶糖	—	八〇	八〇
油臘膠漆	六	五四	六〇
紙類	—	六〇	六〇
雜貨	—	五〇	五〇
乾菜	二	三〇	三〇
紙麻毡毯	二	三〇	三〇
果品	八	一五	二三

藥材

二〇

二〇

境內家畜約七十萬。

承德，以前本無日人居住，迨事變後，日人即

接踵而至。據去年五月末之調查，日人已達三百，

朝鮮人約四百。除偽機關外，尚設有日本方面之機

關，如師團司令部，關東軍特務機關，日本領事館

出張所（派出所）以及滿鐵駐在員等。

(二) 朝陽區

(朝陽) 為古來交通上最重要之地。晉末五胡

十六國時代，前燕慕容皝，所築之龍城即在此。遼

金時代所建之三塔，今尚有二塔存在，通常稱三座

塔即此故也。蒙古人呼為古爾班蘇巴爾罕，其義亦

同。市街在大凌河之左岸，右岸則鳳凰山巍然聳立

，一見即知其為勝景要害之地。

境內跨土默特左右兩旗。乾隆三十九年，劃建

昌——凌源之東境，設三座塔廳，置理事通判，四

十三年改縣，隸屬承德府。光緒二十八年，昇為府

，轄阜新凌源二縣。民國元年再改為縣。

朝陽有城，長七里，今已頽廢，無復昔日之壯

觀。四邊有門，東曰啓運，西曰聚德，南曰阜財，

北曰大王。此地為赤峯錦州之要道。貿易年額約一

百五十萬，外來品居大半，其主要者如下。

品目 土貨 外來品 小計

(單位千元)

糧食 三七〇 二五 三九五

綿麻毡毯 二 一八五 一八七

雜貨 六 一五〇 一五六

綢緞布 一四五

油臘膠漆 五五 六五 一二〇

皮毛 一〇五 一 一〇六

烟酒茶糖 五 六〇 六五

重要輸出品，高粱約一萬六千石，小米約一萬七千石，蕎麥約一萬石，雜穀約一萬石，青麻五六千斤，麻油十萬斤，大麻油二萬斤，燒酒七八十萬斤，青粉二十五萬斤，粉條子一百十萬斤，綿花二百萬斤，藍靛五十萬斤，羊皮六萬張，羊毛五六十萬斤，雜皮約七萬張。

趕集為每月五日十日。

(北票) 在朝陽東北九十里，附近有三義棧，岳家溝，孟家溝，興隆溝等煤礦。現有經義州而至錦州之鐵道，經朝陽凌源平泉等而至承德之汽車路。

境內家畜約一百二三十萬頭。其距主要都市之遠近如下。

至錦州一百八十里 至阜新二百八十七里
至建平一百八十里 至北票九十里

至源二百六十里

(阜新) 光緒二十八年(一九〇二年)新設治於奈曼旗鄂爾吐板，後因交通不便，於宣統三年移於水泉兒，四面築土城，年久頹廢不堪。

東十里新邱煤礦，頗有希望，然因運煤綫布設困難，未能發展。此地商業區域頗小，每年不過五十萬元，其中，土貨占七成餘，重要者如下。

品目	土貨	外來品	小計
糧食 (單位千元)	一七〇	—	一七〇
牲畜	七五	—	七五
綢緞布	—	七〇	七〇
茶糖	—	一五	一五
皮毛	一三	—	一三

其距主要都市之遠近如下。

至清河門九十五 至朝陽二百八十里

至哈拉套街一百二十里 至新立屯八十里
至打虎山一百八十里 至彰武一百九十里

(凌源) 原稱建昌，俗名塔子溝。街市低凹，宛如溝中，而西十五里有半壞之古塔，故有此名。

乾隆三年(一七八三年)初置理事通判，四十三年改爲建昌縣，屬承德府。光緒二十八年朝陽縣改爲府後，又屬朝陽。民國三年改稱遼溝縣，更改爲凌源縣。蓋以其爲大凌河水源地之意。街市以城壁繞之，幾成四角形。貿易額年達二百萬以上，大半爲土貨，其主要者如下。

品目	土貨	外來品	小計
糧食 (單位千元)	五二〇	一一〇	六三〇
綢緞布	—	五三〇	五三〇
皮毛	二四五	一〇	二五五
牲畜	一五五	—	一五五

紙類 一〇 七〇 八〇
茶糖 七〇 七〇

其距主要都市之遠近如下。

至赤峯二百八十里 至平泉一百八十里
至朝陽二百七十里 至公營子一百二十里

(凌南) 因在凌源之南方，北章營子地方，故名，爲偽政府新設之設治局。

(甯城) 爲偽府新設於平泉北方大明城之縣治，該地爲遼代中京之地，今已完全頹廢，當時之遺物，僅有三座白塔寂然聳立於地上而已。

(平泉) 稱爲八溝，位於灤河上流峽谷中，街市東西甚狹南北長約二十餘里，土貨之散集甚多，一時有關外第一市場之稱，然由於赤峯發展，漸次衰微，如有名之毡鞋製造及燒酒釀造，亦無復昔日之盛況。

喜峯口，自古即為關內往來唯一之要道，物資即由此經過而達關外平泉。

平泉北枕猴山，南負象山紅山老姥冷嶺等，東有獅子山鳳凰山，東南有瑤環山等，夏季山色雖甚可愛，然因缺乏樹木，已非昔日之勝景。

此地西近熱河，東經凌源通朝陽，南當河北省，為交通之要衝，故關內之移住者甚多。

雍正十年（一七三二年）初設理事同知，乾隆四十三年改為平泉州，屬承德府，民國二年始改為縣。貿易年額達三百萬元，大半為土貨，其主要如下。

品目	土貨	外來品	小計
糧食	(單位千元) 七五五	一五〇	九〇五
烟酒茶糖	四〇〇	四〇	四四〇
綢緞布	—	四〇〇	四〇〇

性質	畜	紙類	顏料
三五〇	—	五	—
—	三五〇	三〇〇	—
—	—	三〇五	—
—	—	—	二〇〇

其距主要都市之遠近如下。

至承德一百八十里 至凌源一百八十里
至喜峯口一百七十里 至唐山四百里

(三) 赤峯區

(赤峯)在古之饒樂河，西路嘎河(即舍利嘎河或錫爾嘎均為蒙古音之轉)之沿岸。世人往往謂赤峯在英金河之沿岸，其實，西路嘎河為本流，發源於圍場，英金河則發源於赤峯之西部，未到赤峯之前，即與西路嘎河合，由茅荊壩而流之錫泊河與由圍場街而流之占都河合，到赤峯會於西路嘎河，西路嘎河到赤峯之下流與報蘇河合，後更與老哈河合流。赤峯在河之右岸，東北有紅山，南有鄂博山。

赤峯不僅爲熱河地理上之中心，而且爲熱河商業上之中心。蒙古人稱赤峯爲烏蘭哈達，蓋卽紅山之意，紅山全山由紅色之岩石而成，故稱爲赤峯，土人簡稱爲哈達。

西南一片平野，貫流於其間之古都河，卽往昔設置松州及松山縣等之所，當時周圍之山上多松樹，故有此名，然今則一無所見矣。

雍正元年（一七二九年）在平泉設八溝廳時，赤峯位於其北境，商務大盛，乾隆三十九年始設烏蘭哈達廳，四十三年改爲縣，光緒三十四年昇爲州廳，轄林西、開魯，及綏東三縣。民國元年又改爲縣。境內爲翁牛特左右兩旗之領地。

民國二年，在林西置鎮守使，奉直戰爭之結果移於赤峯，其後廢止。

民國四年五月二十五日與日本簽訂關於南滿洲

及東部內蒙之條約，五年一月十八日開赤峯、洮州、葫蘆島、龍口、歸化城、張家口，及多倫六處爲商埠。六年二月二十七日日本在赤峯設置領事館，管理熱河全境日僑事宜。七年四月，政府新設商埠局於赤峯，十年五月改稱外交部特派交涉員。

赤峯之輸出入貿易總額，雖無正確之統計可徵，然估計每年約達一千萬元。主要輸入品，爲棉紗、棉布類，主要輸出品爲獸毛、獸皮類。

在此處有日人所經營之滿蒙興業公司，設置工場，製造甘草精。而電燈公司亦已歸滿洲電燈會社所經營。中國人所經營者，爲燒酒釀造絨氈、氈及綵皮等。

目前，只以赤峯市而言，日人已有一百五十名左右，其中大半爲赤峯辦事處，縣公署，滿洲中央銀行支店，鹽務署等僑滿機關內服務之人員。中國

住民約二萬五千有餘。

其距主要都市之遠近如下。

至平泉三百八十五里 至全甯一百八十里

至承德四百里 至圍場一百八十五里

至凌源二百八十里 至隆北三百八十里

(全凌)即烏丹城，在元代爲魯王之封地，全甯

路之首府。距赤峯北一百八十里，爲達巴林橋之要

道。光緒三十四年，爲赤峯州之分州，置州判；民

國二年改爲警察事務所。現僞府改名爲全甯，置設

治局，原來，蒙名爲波羅河屯，波羅爲青黑或紫色

之意，烏丹之名即從此出。城內有老爺廟，建於乾

隆十二年(一七四七年)。由此可知漢人移住於該處

甚早。古城遺址，在烏丹城之西。光緒二十年前後

，商店僅十四五家，由於赤峯之發展，成爲最北之

蒙古貿易市場，爲家畜貿易，出撥子(行商隊)之依

據地，甘草之散集場。裁斷子(即絨氈)之製造，品質良好，爲熱河省內第一。

主要貨物散集額如下。羊毛二十萬斤，羊皮

四五萬張，牛皮約一萬張，馬皮五六千張，獺皮約

一萬張，狐皮二三百張，生牛四五千頭，馬二三千

頭，羊約一萬頭，甘草五六萬斤，蕨菇三四千斤

，烟草五六萬斤，白麵三四萬斤，燒酒四五十萬斤

，煤油約千箱，火柴約一千五百箱，白糖二百包，

紅糖三百包，冰糖百包，磚茶二千箱，大布六七千

疋，洋綫百捆等。

該處趕集之期，分爲南北二市，南市四九，北

市二七，北市爲大市。然牛馬交易，則無定期。

由該處出發之出撥子(行商隊)北以大巴林王府

一帶一百七十里之間的村落爲區域，南則往來於錦

州西海口之間。

其距主要都市之遠近如下。

至赤峯百八十里 至林西二百五十五里

至巴林橋一百二十里至東翁牛特王府二十里

(建平)俗名新邱，蓋即蒙古音新邱定特(新開

地)之音譯。管內為敖漢左右兩旗與喀喇沁左旗之

一部，跨老哈河之兩岸，光緒三十一年置縣，宣統

三年築東西一里南北一里半之土城。南門曰迎薰門

，北門曰拱辰門，境內地城廣闊，四通八達，但尚

未充分發展。有郵政局電報局。貿易年額約一百五

十萬元左右，土貨占八成餘，其重要者如下。

品名 土貨 外來品 小計

牲畜 (單位千元) 四八五 | 四八五

糧食 三七五 三 三七八

皮毛 一一〇 | 一一〇

綢緞布 六 一一〇 一一六

油蜡膠漆

其距主要都市之遠近如下

至朝陽一百八十里 至赤峯一百八十里

至下窪三百六十里 至具千府一百四十里

(綏東)俗稱小庫倫，為錫瑯崗庫倫喇嘛之領地

，位於新開河之上流。北有開魯，南有阜新，西為

奈曼旗，東經彰武而至新民。與新民 商業關係，

自古即密切。

光緒三十四年置縣，境內跨喇嘛之領地與奈曼

旗，蒙古人最多，此地本為著名之牛馬市場，但自

鄭家屯即遼源，白音他拉即通遼發展後，遂漸次衰

退，然市民現仍結成出撥子(即牛商隊)深入於蒙古

內地而貿易。

貿易年約四百五十萬元，外來品占過半數，

其重要者如下。

品目	土貨	外來品	小計
綢緞布	(單位千元) 二·三〇〇	二·三〇〇	二·三〇〇
果品	一·四五〇	一〇	一·四六〇
皮毛	一七〇	—	一七〇
油蜡膠漆	一五	一一〇	一二五
糧食	七〇	二一	九二
雜貨	三〇	四五	七五

土貨之最重要者為瓜子，皮毛，穀物，而外來品則為布疋與煤油。並產天然曹達，家畜約五萬頭

其距主要都市之遠近如下。

- 至新民屯百七十里
- 至開魯三百里
- 至彰武一百七十里
- 至奈曼王府三百里
- (四) 其他

(開魯)位於熱河省之東北方，為一大平原，南

二十里有西遼河之支流老哈河，北方四十餘里有新開河。

縣城在西札魯特旗，境內跨東西札魯特，及阿魯科沁爾三旗。因開墾此等旗地之意，故命名為開魯。

此地之開放，始於光緒三十一年（一九〇五年），三十二年置藥材局，翌年改設縣署。現係府以之移管於興安省西分省。

縣城東西二里，南北一里半，四方築土城，設四門。

境內家畜約七萬頭。

其距重要都市之遠近如下。

- 至綏東三百里
- 至奈曼土府二百八十里
- 至通遼一百十里
- 至赤峯六百里

(林西) 光緒三十四年（一九〇八年）五月，在

巴林右旗即大巴王所轄之地，置林西縣，屬赤峯州，民國二年，始改爲獨立縣。因其在巴林之西，故名林西。現此地，亦由偽府劃歸興安省西分省管轄。

街市在察罕木倫支流木石峽河之北岸，東西擁丘陵，南爲平野，北爲谷地。民國三年，周圍築八里之土城，設四門，劃爲整然之區。

家畜之散集約三萬內外，毛皮十萬內外，獸毛十萬斤內外。其至重要都市之距離如下。

至經棚一百二十里 至巴林橋一百十五里
至小巴林王府三百二十里 至阿魯科爾沁王府四百五十里
至西扎魯特王府六百五十里 至西烏珠穆王府三百里

(經棚) 在克什克騰旗內西喇木倫河北約三十里地。支流碧落河由西而流於南。

該處東南百里之拜察，本駐有巡檢司，屬於察

哈爾管內多倫廳。民國二年移歸熱河管轄，翌年置經棚縣。隸屬熱河道。街市在敖包山(後山)，無城垣，道路狹隘，日凸凹不平。該市在熱河管內之西北端，爲出撥子之根據地。現偽府亦將其移歸興安省西分省管轄。

其距重要都市之遠近如下。

至林西一百二十里 至上城子一百九十里
至達里諾爾一百六十里 至郭家屯五百二十里
(魯北) 民國十三年在札魯特旗內之北小鎮，置設治局，區域跨東西兩旗，廣約三萬二千方里，其中已開放者四萬三千二百頃。現由偽府將其劃歸興安省西分省管轄。

(林東) 民國十四年在巴林旗內之貝子廟，置設治局。區域約四萬方里，已開放者四萬八千六百頃。現亦由偽府劃歸興安省西分省管轄。

(天山) 民國十五年在阿魯科爾沁旗置設治局。翌年移於查干浩套。區域九千一百方里。除阿魯科爾沁旗外，尙包含札魯特右旗，巴林左旗，及翁牛特左旗之一部。已開放者四萬九千一百四十頃。奧林東同，亦由偽府移歸興安西分省管轄。

第三章 財政

河爲新闢之地，財政收入以田賦爲大宗。乾隆四十三年（一七七八年），在平泉凌源朝陽赤峯四處設徵收局，年收十萬兩內外，政費不足，則由政府補助，當時事少政簡，中央每年祇須補助數萬兩即足。

光緒二十六年（一九〇〇年）以後，因軍事費用增加，至二十九年，政府之補助已達三十萬元。同年錫良爲熱河都統時，商之政府，修改稅則，開

放蒙古之土地，課酒捐，起官銀號，以救熱河財政之獨立，然未果。三十四年因軍費更加浩大，財政愈告窮乏，每年支出約一百八十萬元，而收入則僅九十萬元，政府幾須補助一半。嗣後，因捐稅增加，收入更多，然支出亦隨之膨脹，每年仍入不敷出。茲將民國九年度與十九年度之歲出入加以比較，前者歲入一百五十萬餘元，而後者二百八十六萬餘元。十年間，已增加百分之九十。然九年度之歲出一百七十四萬餘元，不足約二十餘萬元。十九年歲出二百二十七萬餘元，雖較歲入爲少，然其中並未包含軍事費，實際上，不足之數當更巨。

第四章 教育

光緒二十九年（一九〇三年）在熱河則承德設立中學。此爲熱河設立學校之始。三十年設警務學堂

，三十三年改爲速成法政學堂，宣統三年（一九一一年）又改爲法政專門學校。民國二年始設教育廳，未數月即撤銷。此後，教育行政事務移歸都統署政務廳辦理。各縣設勸學所，建小學校，專司教育行政。民國四年，因經費缺乏，改法政專門學校爲熱河師範學校。民國十四年再設教育廳，改各縣勸學所爲教育局，未幾，又廢教育廳，十五年又設而再廢。十六年第四次設之而十七年又廢。數年間教育廳設廢者數次，全區之教育無負專責之機關，毫無進步。民國十七年改熱河特別行政區爲省，十八年五月第五次設立教育廳，教育行政始有專司，設備亦漸進步，已脫沈寂之期而入發展之期。

熱河地質礫石，東北各縣多沙漠，西北各縣則貧瘠，提倡教育，雖已數年，究因交通不便，財力缺乏，未能發達。加之自民國十年以來，政潮激變

，兵匪相繼，學務更加蕭條。十八年五月，教育廳成立時，即召集全省教育行政會議，樹立整頓與進行之計劃，而附加烟酒稅二成以充教育費，設管理委員會保管之，於是教育經費確定。現在全省所有之學校如左。

中學校	四
師範學校及師範講習所	九
商科職業學校	六
農村人材養成所	六
完全小學校	一二
高級小學校	三一
初級小學校	七八六
合計	八五四

此外，尚有英國傳教師所設立之小學校五，及天主教所設立之小學校十。

第五章 畜牧

熱河本爲遊牧之地，境內區域多半爲卓索圖及昭烏達二盟所有，然自開地開墾以來，遊牧之風漸息，而競向於農業之經營。此爲自然進化之現象，優勝劣敗之公理也。

然究因遺潮所蔽，家畜之飼養，較關內爲盛，不但數量方面如此，即質地方面亦較關內爲良。飼育最多者爲牛馬羊，其他若豚若驢亦不少。

第一節 家畜分布之比例

境內家畜數量之比較，羊占五成八分，牛馬相等。其地方別之比較如下表。

地方別	羊	牛	馬	駱駝	計
赤峯以北與安嶺以西(冬季)	五六	三三	九	二	一〇〇
烏珠穆沁·浩濟特，阿吧嘎，蘇尼特各旗內	五三	一六	三〇	一	一〇〇
同上(日本方面之調查)	四八	二一	三〇	一	一〇〇
熱河全境(中國方面之統計)	五五	一八	二七	一	一〇〇
赤峯以南(冬季旅行觀察)	八四	一五	一	一	一〇〇
同上(夏季旅行觀察)	五二	二〇	二八	一	一〇〇

備考

一，遊牧地方之家畜，四季雖無大差，然春以產仔而增加秋以賣却而減少為常。

一，熱河南部地方，僅為車上之觀察，夏季雖可得窺全數，然冬季則因作搬運之用，牛馬之放牧者少。

一，王公及其他所有之家畜，馬較牛多，用於乘騎，拖車，耕種，及買賣；而在純蒙古地方則牛較馬多，蓋牛乳為蒙古人生活上所不可缺之品。

第二節 家畜數目

各所有之家畜如下。

別	民國七年調查	民國十八年調查	頭	頭
承德	二二二，二八四	二，二九〇	承德	二，二九〇
灤平	三二，一二一	二二，七〇〇	灤平	二二，七〇〇
豐甯	五〇，四九七	五六，〇〇〇	豐甯	五六，〇〇〇
隆化	三〇，一九〇	三八，七〇〇	隆化	三八，七〇〇
圍場	二九八，五五七	三三八，〇〇〇	圍場	三三八，〇〇〇
平泉	九六，八七三	二一六，七七〇	平泉	二一六，七七〇
凌源	一六六，四二一	六，四五〇	凌源	六，四五〇
朝陽	七六，〇〇〇	三八〇，〇〇〇	朝陽	三八〇，〇〇〇
阜新	一一六，五七八	一〇七，八〇〇	阜新	一〇七，八〇〇
建平	七四，八六八	二九，〇五〇	建平	二九，〇五〇
綏東	一二三，六三〇	七〇，〇〇〇	綏東	七〇，〇〇〇
開魯	二四，四七〇	五二五，〇〇〇	開魯	五二五，〇〇〇
林西	一九，七六五	一七九，三〇〇	林西	一七九，三〇〇
經棚	四五，七二一	九一，〇〇〇	經棚	九一，〇〇〇
林東	—	二，四五〇	林東	二，四五〇

天山	九一三
魯北	九，六二八
合計	一，四一五，二六八
	二，六四一，二九一

各種家畜之數目如下。

牛	一八三，二二三	四四八，四八〇
馬	二六〇，一一九	三三，三八〇
驢	一二四，三三一	五，二九〇
騾	—	二四〇
羊	五六二，六四五	一，四七五，二六三
駱駝	—	二一〇
豬	三九四，九七〇	六〇二，〇七八
其他	—	七六，四五〇
合計	一，四一五，二六八	二，六四一，二九一

第三節 飼養法

蒙古人之豕畜，終年放牧於外，唯在興安嶺之南部即熱河境內。始在夜間繞以柳柵，或掘地造土壁，仔畜更在柵內造柵以收容之。但漢人則有養畜之舍，與內地同。

蒙古人對於家畜之飼養，完全聽其自行覓食。春夏秋冬四季，逐水草而轉移，絕對無刈草而貯藏者。祇喇嘛廟稍有貯藏，以應行商隊之需。因此，在純粹蒙古地帶旅行，若不另携飼料，則在途中必時時放牧，自覓水草。

第四節 牧草

境內氣候，南部與河北省及遼寧省接壤地方，及北部與興安嶺接連地方，有一月以上之差。即如四面環山之承德，較赤峯亦有二十日之差。以赤峯與林西及經棚比，普通又有二十日之差。熱河氣候

乾燥。天朗氣清，若無風之日，雖天寒亦如春；降雨多時，則三伏之候亦覺寒冷。故春雨之遲早與多寡，於春草之發育，大有關係，而對於家畜之影響亦大。南部地方，普通在陰歷二月下旬以至三月上旬，春草萌出；然在赤峯則非至三月下旬不能發芽。而西喇木倫河以北，更須待至四月中旬左右。若夫興安嶺以北，又須遲至五月中旬以至下旬，始能見新綠也。

馬及駱駝，夜間亦可食野草，牛則否。故牛必須於中午及傍晚放之於外。是以，有時必須露宿，不斷焚燒牛馬糞以取煖，且須監視以防野獸之襲擊。至於牧草之種類，頗多，今擇其主要者略舉如下。

羊草 爲牧草中首屈一指者，乾濕兩地均有。

茅荻 羣生於濕地，適爲飼料。

胡枝子 生於高原地帶之山間，亦爲牧草中之

重要者。

狗尾草 即毛狗草，野稗子，到處密生，適爲

飼料。

馬蹄草 發生於路旁。

救軍草 蒙古特有之草，叢生於砂土地帶。

有刺灌木 多生浩濟特東西兩旗之丘，積雪之

際，爲山羊之常食品。

喜草 家畜喜食故名。多生於砂地。在西烏珠

穆沁有高三尺者。根大莖粗，由幹生多

數之小莖，莖端生無數之小粒，無葉。

馬連草 多生南北水邊之濕地，似菖蒲之葉而

扁平，有高二尺餘者，爲冬季之牧草。

野菊 以巴林橋附近爲最多。

碱草 茂生於丘陵石礫等地。

豈 生于鹽湖北方。

家畜除食草外，每月尙與食鹽二三次。

第五節 家畜之一般情形

1、交尾與分娩——

牛 二三歲起發情，種牛四五歲，牝牛四歲以至八歲。

交尾以四五月及七八月左右爲最良。約十個月產一仔。每年或三年分娩二次。成長率五六成。使用適齡，七歲以至十三歲。

馬 牝三四歲，牡四五歲起發情。交尾多半在四五月。十一二個月分娩。每年或隔年產仔。成長率約四成。使用適齡，七歲以至十三歲。

羊 一二歲起發情。交尾期雖無一定，然大概在四五月及十月十一月。五六個月分娩，

每次產仔一匹。成長率約四成左右。發育四歲即止。山羊較綿羊發育遲緩。

駱駝 四五歲起發情。交尾分春秋二季，然大

半使之在冬季交尾，隔年產仔。約十二個月分娩。成長率約四成。使用適齡，二十歲以上。二歲起即就勞役，發育七歲停止，至四五十歲爲廢物。

2、死因——

純蒙古地帶之家畜，完全依自然而生，活，幾不加以人力保護。尤其在寒暖差巨，氣候之變化激之地帶，家畜之命運大半爲天候所支配。對於疾病，毫不介意。其重要死因如下。

深雪 積雪多則埋沒枯草，家畜尋食不易。積

雪久則雪面凍結，更增困難。寒氣與饑餓，成爲彼等致死之一大原因。

旱魃 祇夏季降雨。降雨多則草木之成長易，反之，雨量少，則白晝之苦熱與牧草之不成長，其爲禍與深雪不相上下。

野火 一旦失火，則火乘風勢，轉瞬能燒盡數十里之枯草。枯草爲唯一之飼料。家畜缺乏飼料，則祇有餓死之一途。

疾病 雖有牛痘，鵝口瘡，炭疽，胞疫等病名然均不十分流行。蓋氣候燥與交通閉塞之故也。

牛虻 蒙古牛常受牛虻之害。牛皮生蠶眼，即此故。

馬虻 最初產卵於毛中，孵化而成幼虫，幼虫在體外蠢動時則痒，痒則以嘴搔之，於

是虫入馬口，更進胃中，成爲寄生虫，以致榮養不良而斃。

腸虫 生於羊腸之寄生虫，爲禍與馬虻同。

疥癬 駱駝及羊一生疥癬，則全身脫毛而斃。

3、犬與貓——犬爲蒙古人不可缺少之武器。守包

，看守家畜，監視外來人，防禦野獸。

蒙古人若無犬恐一日之安穩生活亦不可過，故其愛犬，無異於家族。

犬之多寡，當視家畜之多寡爲比例，然至少有二頭，多則十頭以上。毛色多賞黑色，耳垂，尾長及地，齒銳，體軀偉大如狼，性質猶猛如虎。食物喜食家人所剩餘之羊骨，此外，日食炒米之糞汁二次。

放牧家畜時，必伴以犬。在家則眠於

包外。若有外來者，服裝奇異，近包則一犬吠，他犬羣起而吠。一二頭尚可，三頭以上則甚危險。步行者不待言，即騎馬者亦有被咬傷足部之慮。故造訪蒙古包者，必先在遠方高呼，以便蒙人聞聲而出包外制犬，犬被其主人一喝，則俯首貼耳如貓伏於其脚下。

獵犬反不如守犬之獠猛，體軀瘠而稍高，行走如飛。多灰色，似狼。

貓雖到處飼養，但爲數不多。冬畏寒，多蟄居於包內。

第六章 農業

第一節 荒地之開墾

宋王沂公使遼記中有云「過古北口即蕃境，人居草庵板屋，亦務耕種，但無桑園，所種皆從隴上，蓋慮吹沙之所墜也」。由此可知在遼代漢人已入境從事耕作矣。

天聰之初，察哈爾林丹汗，被清太宗所擊破，蒙古王公相繼歸服，屬於卓索圖及昭烏達兩盟之王公，許其居住於現在之土地，其餘殘黨，編爲四旗，分配於豐甯及隆北一帶。茲將清朝以後開墾熱河之一般情形，略述如下。

順治八年（一六五四年），聖祖初巡遊於塞外。

康熙四十二年（一七〇三年）建避暑山莊於熱河（承德），每年避暑於此地時，內外蒙古王公陸續參觀。帝知邊外地質適於耕作，暗地獎勵開墾，農民之移住者逐年增加，未及三十年，熱河已非昔比矣。康熙五十一年，雖對於農民之移住，曾加以取締

，然而往者仍衆。

雍正元年（一七二三年）設熱河廳，二年置熱河總管。十三年，在八溝置理事同知。

乾隆元年（一七三六年）在土城子置四旗理事通判。

乾隆三年在塔子溝（凌源）置理事同判。五年在熱河置兵備道。七年在灤中置喀喇河屯廳。三十三年在朝陽置三座塔廳，在赤峯置烏蘭哈達廳。

同治九年（一八七〇年）開放南園即邊牆以南。

光緒二年（一八七六年）置糧捕府。二十八年置阜新縣（鄂爾土板），後移於水泉兒。二十九年，

決開放東園及西園一帶，三十二年圍場縣錐子山設木植局，採伐森林，同時標賣土地。三十一年在敖漢旗之新邱兒設建平縣，同時開放東西札魯特，阿魯科爾沁及巴林旗內土地二萬八千頃。三十四年

，在巴林旗之西方置林西縣，在東部札魯特，阿魯科爾沁之一部置開魯縣，在小庫倫置綏東縣。

宣統二年（一九一〇年），初設陸化縣於唐三營，後遷波羅河屯即黃姑屯。

民國三年（一九一三年）在克什克騰旗，置經棚縣。

同年標賣承德，灤平，豐甯，隆化，平泉各縣內之旗地，莊頭地，圍場之土地，國家祇收地租。

民國六年開放東部札魯特旗地一萬八千頃，十一年開放巴林旗地一萬六千二百頃。

據民國十九年（一九二九年）之調查，綏東及新設三設治局所開放之面積如左。

縣局	所轄面積	開放耕地
綏東	二一六，〇〇〇	二二，九五〇

（單位响）

林東 二，一六〇，〇〇〇 四八〇，〇〇〇
 天山 四九一，四〇〇 二二九，五〇〇
 魯北 一，七二，〇〇〇 二二五，〇〇〇
 合計 四，五九五，四〇〇 一，一四七，四五〇
 備考 一晌爲十畝

熱河全省面積，約四十三萬二千方里，一方里約五百四十畝，總共約二億三千三百二十八萬畝。全境之既耕地有云一千五百萬畝者，有云一千七百萬畝者，以前者言，則既耕地爲全面積十六分之一強，以後者言，則爲十四分之一弱。

第二節 播種與收穫

如前所述，熱河境內，因地勢上之關係，分爲南中北三部，其間氣候，各有半月內外之差。因此播種之時期與收穫之時期，亦各有不同，但播種遲者未必一定收穫亦遲。下表爲承德（南部）赤峯（中部）開魯（北部）三地之播種期，收穫期與一畝之收穫額。其中最良好者爲北方之開魯，其次爲承德，赤峯最壞。其緣因由于開墾之遲速與風雨對於土壤之洗刷有至大之關係。

種別	播種	收穫	種	時	畝之收穫
大麥	三月下旬 四月上旬	七月上旬，中旬	種	時	一畝 之 收穫
小麥	二月中旬 三月中旬 四月下旬	五月下旬，七月上旬，同下旬，八月中旬。	種	時	一斗，五六斗
莜麥	三月中旬	七月中旬	種	時	一斗，三四斗，七入斗

蕎麥	三月中旬，四月中旬，五月中旬，六月七旬	七月中下旬，八月下旬	二斗，四五斗，八九斗
糜子	五月上旬	八月上旬	五斗，
包米	三月中旬，四月上旬	七月上旬，八月上旬	二斗，四五斗
水稻	四月中旬	八月中旬	七八斗
高粱	二月下旬，三月中旬，四月上旬	八月上中旬，九月中旬	二斗，四五斗，八九斗
谷子	二月下旬，三月下旬，四月上旬，五月上旬	八月上，中，下旬	二斗，三四斗，八九斗
麻子	四月上旬	七月中旬	二斗
大麻	三月上，中旬，四月中旬	七月中下旬，八月下旬	一斗，三四斗，七八斗，
青麻	三月中旬，四月上旬	七月中，下旬，八月中旬	
胡麻	三月上，中旬	七月下旬，八月中，下旬	一斗，二三斗，六七斗
黃豆	二月中旬，三月上旬，四月上旬	八月中旬	一斗五升，三四斗，八九斗
合豆	二月下旬，三月上旬，四月中旬	八月中下旬	一斗，三四斗，八九斗
綠豆	二月下旬，三月下旬，五月中旬	八月中下旬	一斗，三四斗，八九斗

小豆	二月下旬，三月下旬，五月中旬	八月中下旬	一斗，二斗，八九斗
煙草	三月中旬，四月上旬，五月上旬，六月上旬	七月中旬，八月上旬	七八十斤，百斤
白菜	五月中旬，六月上旬，中旬	八月下旬，九月上旬，中旬，十月七旬	二千斤，四五千斤
蘿蔔	五月中旬，六月上旬	八月下旬，九月中旬，十月上旬	千斤，千個，三四千斤
葱	二月中旬，四月上旬，八月中下旬	六，八，九月翌年四月	千斤，千三百斤四五千斤
芥菜	五月上旬，中旬	七月上旬，八月中旬，九月中旬	千斤，千二百斤，三四千斤
茄子	三月中旬，四月中下旬，五月上旬	六月上旬，七月中旬，八月中旬	五六百斤，四五百斤
地瓜	三月中旬，四月中旬	六月下旬，十月中旬	二三千斤
菠菜	二月中旬，三月中旬，四月上旬，中旬	五月中下旬，六月上旬，中旬	二三千斤
黃瓜	三月中旬，四月中旬	五月中下旬，六月上旬，中旬	千四五百斤，二三千斤
地蛋	二月中旬，三月中旬，四月中旬	六，七，八月中旬	二千斤，三千斤，二千四百斤
蒜	三月上旬，四月上旬	六月中旬，八月中旬	二三千斤
蕪菜	二月中旬，三，九月中旬	翌年四月上旬，八月中旬	二百斤，三四百斤，三千斤

西瓜	三月中旬，四月上旬	六月上旬，七月中旬，八月中旬	三百個，七八百斤
香瓜	二，三月中旬，四月上旬	六月上，中，下旬，八月中旬	千斤，七十吊，二十元
辣椒	二，三月中旬，四月上旬	六，七，八月中旬	三百斤，千四五百斤
胡蘿蔔	二月中旬，五月上旬	五月中旬，八月中旬	二千五百斤，一二千斤，四千斤
芹	二月中旬，三月中旬，下旬，四月上旬，六月上旬	五月下旬，六月下旬，八月中旬	一二千斤，二千斤，三千六百斤
蕪	五月中旬	八月中旬	八九元
棉花	三月中旬	八月中旬	四五十斤
落花生	二月中旬	九月中旬	四百斤
人參	六月上旬	八月上旬	二千斤

第七章 鑛業

第一節 一般概況

熱河境內，一般均知其鑛物豐富，然實際究有

多少，因無正確之調查，尙不能斷言。
 茲根據已經採掘或正在採掘之調查，爲數約
 四百所，其中，金及砂金鑛一百五十餘所，煤炭鑛
 一百六十餘所。朝陽縣內金廠溝梁金鑛，在前清時

代即已着手，規模頗大，因經營不當而失敗，又灤平縣內老仟溝及東八道河千之金礦，本與德人有關係，然亦無好結果。現採掘金礦者數目方面雖多，然在量方當尙無足觀。至於煤炭，則不僅到處均在採掘，而且將來甚有希望。

金及砂金，以灤河本支流豐寧，承德，灤平，降化諸縣，老哈河及其支流英金河一帶赤峯，平泉

，及大凌河本支流阜新朝陽凌源諸縣為最多，煤炭，以阜新朝陽而至遼寧省錦西縣一帶，老哈河本支流赤峯及平泉兩縣為最豐富。此等地域，均在西刺木倫河以南，至於北部，雖亦有礦物，但尙未採掘。

第一 金礦與砂金

第二節 各礦之分布地

縣別	地名	概況
赤峯	宮地	烏丹城之北六十里娘娘溝之西十里
	水泉兒	由烏城之西北約八十五里頭分地沿白音溝川而至西北二十五里大分地之東西二里
	黑沙灘	赤峯之北三百里
	喇嘛溝	又名拉馬溝赤峯之北五十里

								承德				
紅花溝	四分地	其他	初家溝	頭溝岔溝	駱溝駝	碾子溝	獅子溝	鐘鼓樓溝	光直山	興隆街	三岔口	白廟子
赤峯之西七十里	紅花溝之附近	七分地灤家營子，鱸家莊，木咀溝。	西積一三九畝五	承德之東北七十里	承德之北北西二十五里鐘鼓樓溝之北約四五里	砂)承德之北三十五里獅子溝之上流	砂)承德之北十二里	砂)承德之北二十里二道河子之北	承德之北東約二十里鐘鼓樓溝之東五里	承德之東七十里	承德之西三十里(砂)	距三岔口三里(砂)

									老窪溝	豐寧之東北五十五里
									二子溝	豐寧之西南百里察嶺之北三十里
									溧平支流	(砂)安口豐甯之南十里官兒營子——下官營子南十五里三家——南二十里官梁——南二十里六家營子——南二十五里蘭家營子——南二十五里鐵匠營子——南三十里，道地——興州附近南七十里
									潮河沿岸	木匠營子——豐甯之西南五十里兩胡房——同六十五里頭道營子——同六十三里溝寬官兒溝——同七十里，二子溝——同九十里
									河南營子	(金硫化鐵)豐寧之東北四十里
									其他	藍家溝——豐寧之東北三十五里三岔溝大營子小兒溝——同西南八十里半崖子小窩溝——同二十里藍家營子——同正北二十里三家營子里溝——同西南十五里博柱
									隆化	隆化之西南二十里
									大雨間房東山	隆化之東南五十五里龍王廟之東北七里
									小梁蘇子溝	
									金廠	(砂)隆化之正南三十里
									圍場草帽兒	圍場之南七十里
									五台山	同西北六十里

									平泉			
長蛇溝	八里罕	金上山	度泉	大西溝	林溝河家窪	雞冠山公王陵		雞冠山	龍頭山	韓家營子	其他	北山
平泉之東北五十里泥撈窪子砂金之源	馬力城子之西八十里平泉之北百八十里	馬力城子之東約十里梅倫窩舖之入口	赤峯之南百十五里建平之西百八十里公爺府之東北八十里距樓子店三十里平泉之北三百里	下瓦屋之西北	大西溝金山之南數里	樓子店之西北三十五里十家之東五里八里罕之正 三百六十里		大城子之西喀喇沁王府之東北百里赤峯之南百九里由公爺府至木匠營子二十五里由木匠營子至十家三十五里由十家至雞冠山六十七里由十家至樓子店四十里	十家之南十里在雞冠山之南	十家之南二十里	雞子山之吉佈汰鷹窩溝(砂)	邊牆山之東東南十里

朝陽	鷲冠山二道溝	其 他	柏 杖 子	山 口	王 胡 子 店	黑 大 山	西 北 地	紅 旗 杆 喀 喇 沁	凌 源	五 龍 台	其 他	熱 水	瀑 泥 窪 子
	金廠溝梁之北十五里	百山圖梅林皋刀爾磴格力格——東北四百里麥地西特喀黃土梁子——距葉柏壽四里	南百六十五里面積二方里	東北八十五里葉伯壽之北西三十里	東北七十里	東南二百里	凌源之西三十里	左旗公營子之西南百五十里	凌源之北百八十里		老虎溝——平泉之東北三十里(砂)八蘇台——小城子之東北十里金馬子溝——小城子之東平泉之北六十里蒙古蘇——平泉之北八十里草帽子山——西橋頭之西平泉之北三百里奈林溝——大城子之南四里	平泉之北九十五里五十家子之西北四十里八里罕之西北三十里	平泉之東北三十里密雲鄉之附近凌源之西南百六十里赤峯之南四百里瀑河之北流(砂)

鳥龍台溝	嘎巴營子	各力各	葦子溝	阜新十二臺子	其他	沙金溝	金廠溝梁	小塔子溝	來帽子溝	五家子	鷄冠山奈曼溝
嘎巴營子附近	西二百里犏牛營子之西二十里	鄂爾土板之西下窪之南三十里	東南二十里面積三十方里(砂)	東南四十五里面積三十方里——櫻桃溝	韓家店馬鬃子溝——西八十里波羅赤——北七十里東家窪(砂)——北八十五里金廠溝梁之南東七十里	四之北八十里	朝陽附近北西八十五里北百二十里 朝陽之北北西約百十里建平之東東南百二十里附近楊家灣子——東北十五里頭道溝二道溝(砂)永剛溝金廠溝(砂)子溝(砂)房身——東東南十五六里長朝泉東南十里距房身五里	朝陽附近北西八十五里北百二十里	朝陽之北百里波羅赤之西北三十里附近頭道溝二道溝	金廠溝梁之西六十里小庫里圍之南五十里朝陽之西北百三十里南山對岸二里白石喇子東北二里峯子——東北三里附近尚有東大坑北溝寺	面積三七五畝三六

上射立虎	固山貝子之西南十八里
楊家灣子	上射立虎之南四里(砂)
太平溝	阜新之南二十里(砂)
鐵匠爐溝	太平溝之北一里
黑石各營子	鐵匠爐之下流察牛河之西
大巴溝	阜新之東南十五里(砂)
山咀子	西土默特王府之北西四里阜新之西南七十五里
南梁砂金	西土默特王府之西南四里
周里營子	昭里營子東土默特王府之西南二里
段力板小溝	西南五十里
小塔子溝	南二十里
馬耳朵營子	北百里
莊家溝	西土默特王府之西二里

新大壩溝	後門林溝	抬頭溝	塔子溝	巨村營子	那巴溝	建平撰山子	黃金梁	哈塘溝	徐家北溝	霍家地	四德堂	水泉兒
東南十二里	長鬍子溝之西四里	新大壩溝之南西四里	阜新之南二里	徐家地溝之西四里	塔子溝之西二里	黑水之東北七十五里亦峯之東北百八十里金廠溝梁之西百八十里	建平之東南百四十里面積二十五方里	建平之東北百里面積二十八方里(砂)	固山貝子之南九里上射立虎	黑水之北三十五里	建平之北九十里霍家地之附近	海力王之南二十里小河沿之東三十里

第二 銀礦

開魯	其	小	火	窪	窪子溝梁	建平之西九十里
阿魯科爾沁	他	長	燒地	火	窪子溝梁	建平之西北百二十里
金銀礦	東家窪楊家灣子	泉	地	窪	窪子溝梁	建平之東南百四十里
林西	阿魯科爾沁與西扎魯特之境界地	泉	地	窪	窪子溝梁	大板口之東北四十里
達尼漢諾爾	阿魯科爾沁與西扎魯特之境界地	泉	地	窪	窪子溝梁	林西之南南西八十里固名山(金銀)
蒙達諾爾	阿魯科爾沁與西扎魯特之境界地	泉	地	窪	窪子溝梁	經棚之北博話山之北約三里
經棚	阿魯科爾沁與西扎魯特之境界地	泉	地	窪	窪子溝梁	經棚之北博話山之北約三里

縣別	地名	概況
赤峯	大窩棚	赤峯之西北百二十里大廟之東四十里

豐寧	寬溝	又名宮兒溝西南六十五里由古北口溯潮河百二十里
	其他	金溝屯灤河之本流七人溝三道溝
	三道灣子	東八道河子金山之下流三十里
	白王地	東八道河子金山之下流三十三里
	紅石帶山	灤平之西西南二十里
灤平	鷄瓜溝	金溝屯之西約十里灤平之北西七十里豐寧之東南九十里
	其他	范家溝橋頂山逼山綫
	大廟家溝	北五十里楊樹林之西三里
	貓耳山	西三百里鎮區六十四號
	三道河	北三十里鎮區四九三畝八
	萬石白溝	北三十里鎮區四九三畝八
	千馬河	九十里在下板城
承德	西大窪	南五十里在上板城
	長漢卜羅溝	烏丹城之西八十里

牛圈子	西北二百五十里
磬溝	東南七十五里灤平之北西百四十里博羅諾之東二十五里興州之博二十里命溝屯之西三十里
九龍山	西南百六十里
鐵匠營	南三十里
其他	龐家溝小黑子溝抬不動山
隆化	豐甯之東百二十里隆化之西南四十里承德之北西自二十里灤平之北西八十里
啞叭店小地西溝	(金銀山)啞叭店之東南十五里隆化之西南五十五里
圍場	南三十里
馬家子南山	邊牆之東五十里
砂力虎	大營子之西二十里
平泉	馬力城子之西四十里平泉之北百八十里
銀銅子溝	馬力城子之東五里
黑山口	平泉之西二十八里黑山口之西五里

	經棚	阜新	朝陽		
	托加克諾爾	鐵匠爐溝	水木江溝	土子	烟筒山
	經棚東南百里	阜新之東二十五里	五家子之北西五六里	平泉之西百八十里	一名孤山子平泉之西百八十里七溝
哈拉海溝					
	經棚之東北六十里林西之西北八十里之上流柳條子溝				

第三 銅鉛鐵礦

隆化	灤平		承德	縣別
龍鳳山	榛牛溝	松樹溝	銀窩川	地名
西十里大兩間房之附近(銅)	(銅)	(鐵)	北百四十里(銅)	概況

西	廟	嶺	隆化之南六十里白旗之東北五里(鐵)
平泉	銅洞溝	溝	東四十八里(銅鉛)
	七溝	溝	西七十里(銅)
	前洞子溝	溝	七溝之東五十里(銅)
	四道溝	溝	又名銅洞子西南六十里承德之東南百八十里七溝之南南東二十五里(銅)

第四 其他

縣別	地名	地	名	概
豐甯	老米溝			(硫磺)
隆化	青灰窰			西南三里
	白灰窰			南二三里
圍場	穹窿山			邊牆之北西四十里(磁石)
	五臺山			(硫磺)

况

平泉	大窪舖	(硫磺)馬力城力附近之舊噴火口
	黑里河	八里罕之西北熱水湯(水晶)
	鷄冠山	樓子店之附近(黑水晶)
	偏大溝	平泉之西北百七十里(石灰岩)
凌源	鑛洞山	又名青石嶺凌源之南二百二十里谷家屯之東二里至綏中縣約百里(石綿)
	九佛堂	(石油)鑛區十五方里公營子之北二十里凌源之南七十五里三台子之東南八里
	平房子	九佛堂相隣，鑛區六方里
朝陽	平頂子	朝陽錦州間(石綿)
	馬架子西山	南百六十里鴨子溝青石山(石綿)
	金家杖子	不灰木即石綿南百六十里鑛區三十方里
建平	黑水	(硝石)黑水及老哈河之上流沿岸
	固山	(後甸子)黑水之西兩五十里七家子附近
林西	古公主陵	(水晶)林西之東北七十里

黑沙灘	大音山	豬爾沁	向音板	石灰岩
(寶石)林西之正西四十里	同西南四五十里	同大板上之西北	同西南百六十里	林西之正北百里如大理石稱為巴林石作印材之用。

第五 煤炭

縣別	地名	概況
赤峯	西元寶山	東六十五里鑛區約十項
	東元寶山	西元寶山之東約二十里
	柳條子溝	西南六十里有東口西口大北梁三坑
	非子溝	紅花溝之南約十里赤峯之西八十里稱張鳳小窩
	廟子溝	八十里

姚家溝	柳條子溝之北十四里
五臺園	柳條子溝之大北梁之西南五里鑛區五十六鑛界
張保溝	北山大鑛舖柳條溝之西大廟之東四十里距赤峯八十里
鄧家溝老煤溝	西南九十里稱劉子然鑛
猴頭溝	西九十里大壩梁鑛
程家梁	猴頭溝之西五里
水泉子溝	猴頭溝之西五里
瓦房溝	猴頭溝之北五里
平頂山	北方三十里小興隆莊之西北
西坤兌溝	西百四十里
西瓦房溝	南八十五里
西大碾子	五十里
小陰溝	西百里

										西楊溝	七十里
										困屯川王 子坑馬架子前山	西百二十里
										西山南山	大廟之南八里
										西別列溝	大廟之西北四十里
										別列溝	大廟之東北三十里
										承德 西大窪	南二百里印子峪之對岸——與唐山炭同質
										印子峪	距大峪梁炭山下流二十里起承德百六十里灤河之東岸。
										門子溝	印子峪之下流四里火神廟之東南承德之南二百里遵化之北百七十里
										南乾子溝	正北百里鐵區八方四厘
										吳家廠	距下板城十五里
										小溝影壁山	北三百里
										大廟梁	東南百四十里平泉之西南百五十里喜峯口之西北百三十里品質普通
										火神廟	南約二百里柳河之上流遵化之北北西約二百里

										榆樹溝	東南九十里六溝之東南十六里距下板城四十里炭多質良
										甲山溝蘇子溝	東南百五十里平泉之西南百二十里六溝之南六十里下板城之東二十五里
										其 他	大姑屯西溝——西西南溝張三營——北二十里驚窩寶華山缸窰——西四十里 祥雲山——六溝之東北二十五里
		灤平								王家營子	西三十里距王家營子五里
										金廠溝	東北四十里一一岔口之北約二十里承德之西北約四十里廠子溝山之北二里
		豐寧								四道溝梁	有前後二炭坑前者在豐甯之東北二十五里後者二十里元寶山屹立千南
		隆化								西山小兩間房	又名西梁或河西炭坑隆化之西三四里無煙煤甚有望
										金廠溝缸窰梁	正南三十二里
										長溝	西北十里
										其 他	小牛犀苔山溝韓麻營南山
		圍場								小葦子溝	西北八九里不良
										朝陽灣子	半截川西北七十五里
										小牛 羊	王寶山東北八十里

東道溝	錐子山之西山四十里
王道川	錐子山之東北六十里
溝尖山	新稜之東北三十里二道河之北三里
平泉五家子	平泉之北三百三十五里黑水之西西南五十里十大分之西南二十五里有十鑛區
寬城	平泉之南百二十五里梁水河子之東七十里
大烈山	東北五十五里楊樹梁之南七里老窰五間房窰子鷹窩
小烈山	萬子窰之西七里西坡子窰之西二里大烈山之南五里凌源之西南百一十里松樹臺炭山之北
廟小梁	南百八十里
四道溝	馬力城子之北西四十五里石頭橋之西南三十五里小城子之西南十里
四龍頭溝	北二百四十里大城子之東二十五里小城子之東南十五里赤峯之南百八十里凌源之北西百四十里有老窰新窰敖包等。
小高家溝	東北三十里鑛區八分八厘
老西山	東五十里鑛區四十鑛界

十	大分	建平縣黑水之西三十里赤岌之東南八十里平泉之北三百六十里五家子之北二十五里
松	樹臺	東南八十里——山越六十里凌源之西南百五十里楊樹梁之西三十五里青龍河之上流
東	千溝子	西南七十里黃杖子之北十里
八	里罕老爺廟	龍家店之西二十五里十家之東五里
其	他	楊樹林——東五十里紅鑿溝煤鑿溝——馬力城子之東百里老君廟——八里罕之南四十里乾溝門——西百二十里四家梁——馬力城子之東三十五里四隆山——小城子之東南十二里瓦房之東八里黑山口——西三十里
凌	源	
凌	源	東南百里
龍	鳳溝	東南百里
五	道梁	南百里
大	黑山	東南二百里
五	道溝	南北三十里
冰	溝	南百六十里公營子之南四十四里賀良
楊	樹溝	七間房之東七十里

							朝陽						
							黑山溝						
							興陸溝						
							岳家溝						
							三義棧						
							洛等營子						
							要吉營子						
							南小邊外						
							尖山子						
							東龍崗岳家溝之東北二十里三義棧之東北十五里						
							○						
							岳家溝附近鑛區九十畝						
							岳家溝附近之鑛區八十鑛界北四票之內						
							岳家溝之東北十里北四票之內三義棧之北一里嘎岔更北進二里為瓦房窰						
							更五里有三義棧之炭坑						
							朝陽之東北九十里興陸溝之東北二十五里孟家灣之北五里炭質良好雖有北四票之名然通稱為小窰或北票為傾斜地在此附近一帶炭鑛多北一里有窰家營子						
							里更有香煤地勢南北連山北東展開傾斜地北方五里有香煤此地之東北十里						
							東北六十里香煤地勢南北連山北東展開傾斜地北方五里有香煤此地之東北十里						
							興隆溝之西北七十里鑛區鑛界六七						
							康家溝平臺子——東西白里鐵杖子蛇立溝松樹嶺——陝西營子熱水湯之東北四十里蘇子溝——東北三十里熱水湯之東約二十里南哨——大城子之西二十里						
							薄立口——南六十里距七間房七十里質可						
							其						
							博						
							老						
							窰						
							梁						
							窰						
							南五十里鑛區四十鑛界						

	臺吉營子	興隆溝之東北十五里鑛區六十四鑛界無煙炭
	南三票	朝陽之南百四十里民國四年十一月以奉京鐵道管理局之名義收回炭質並不良好鑛區三六或百分之三九方里當間溝——堂金溝缸窰梁葦子溝——錦州之西
	北四票	七十里朝陽之東南百八十里錦西管內即是南三票
	鄭家杖子	鑛區七十二方里即與前之岳家溝三義棧洛等營子同在一處
	三寶扎關營子	鑛區五百二十畝
	段木頭溝大臺子	三義棧之東北約三十里有磚瓦燒場
	叩叩村	西南三十里炭質與黑山溝同樣良好鑛區二十七方里
	羅郭杖子	段木頭溝之南五里
	其他	段木頭溝之東二十里
阜新	七家子	黃家溝——北百三十里水泉溝王岔東八里河東麒麟山——東八里隣接鳳凰山 嶺底西馬架子西九十里茨梅花溝——南北二十里西與條溝——西四十里平頂山——北百四十里娘娘溝——東南數里嶺岔——南約十里麒麟山之東北二里 滲水溝小楊樹溝——北二十里河東東北百二十里大梁崗黃家溝北百三十里
水泉	泉	鑛區六個各九方里餘
		鑛區二個一，四十四鑛界四四，他二百九十七畝二

米家窩堡	南東十里
水泉溝	東南五里鑛區三十二鑛界五五鑛區十個之內七個在大興公司鑛區之內
新邱	東八里大新及大興公司之鑛區內該公司為中日合辦
駕馬索北嶺	北九里鑛區六十鑛界八二在大新公司之鑛區內
同上東嶺	北東九里大新公司之鑛區
灰桶	西三十里阜新管內最高之炭坑
烏龍泉	西二十里質良
大崗崗	東十三里大新公司之鑛區
孫家灣	西二十里有排水機
清河門嶺東	東南九十里質不良
呼嚕西嶺	一名吐呼嚕西五十里質不良
金家窪子	東北十二里
胡匠溝	西土默特王府之北西五里

建平	石門子溝	熱水湯之東南二十里
	松樹臺	東七十里
	青隆溝	北二十五里又名波波，營子西山煤窰
經棚	喀特托	西南百三十里沙嶺河之北二十里

第八章 工業

第一節 酒類

(一) 燒酒

燒酒由高粱釀造而成，稱為高粱酒，無色透明，又稱白酒。因熱河苦寒，酒為常飲品，釀之者甚衆，稱為燒鍋。

酒池——燒酒因酒精成分多，易蒸發，尤其在如熱河等之乾燥地，即使貯入相當之容器中，亦不

免有損耗。故容器若不完全，損耗更甚。燒酒之釀

造，雖四季均可能，然有長燒季燒之別，長燒者一

年到頭均造酒。季燒者祇一季或二季造酒。而酒池

亦有整池，半池，小燒之別。整池，以酒槽七個為

一副，槽之長及深各七尺，寬三尺，合計為一百四

十七立方尺，七個總計為一千二十九立方尺。一年

之釀造額，約十萬斤。半池深長各六尺，寬二尺五

寸，一槽之容積為九十立方尺，總計為六百三十立

方尺。一年之釀造額，約六萬一千五百斤。

釀造法——麴子即酵母製造之材料配合有二法

：(一)大麥七成，豆三成最良。

(二)大麥三成，莞豆三成，蕎麥二成，糜子二成。

用第一法，則大麥二十八担，莞豆十二担，合計四十担，可造麵子二千九百個，以至三千個。麵子長八寸五分，寬五寸五分，厚二寸，重量二斤十二兩，以至三斤八兩。麵子大半在三月至七月間製造，就中以五六月左右為最良，因夏季充分乾燥也。

(二)黃酒

以黃米（即糜子去外皮者）釀造者帶黃色，故名黃酒。

製法——以黃米一斗為糜粥，混以麵子三個——二個之重量約二斤，置於缸中，十日醱酵，再加陳皮竹葉及水百斤，燒酒十斤以至二十斤及砂糖。

若干，沈澱即可得黃酒約百斤。因製法簡單，大商店及飲食店大都自造。亦有不用黃米而用小米造者，因未混和燒酒及砂糖，故呈黑褐色，帶苦味。

第二節 油類

(一)麻油

赤峯之植物性油有五種，大麻油——蓖麻子油，小麻油——綫麻之種子油，芥子油，胡麻油，及芝麻油——香油，而無豆油。因年歲之豐凶而出產額殊無一定，合計大約有一萬二三千石。

(二)豆油

熱河境內，因豆油之原料甚少，油房多以之為兼業，而無專業者，故出產額不多。

第二節 製粉業

穀類之粉稱爲麵，豆類之粉稱爲粉。

(一) 麥粉

熱河麥粉之需要額頗多，因之，到處均有磨坊。赤峯住民多，磨坊亦多。磨坊大概爲一班，而糧行，燒鍋則有置二班以上而營業者。一班爲人夫一及馬二頭——多半用驢或騾——每日一班之工程爲小麥二斗五升。有二班者分晝夜兩班，每班工作約六小時。本地之製品當然不及外來貨，然因價廉，故需之者衆。

(二) 粉條子

用豆素麵，以綠豆製造者爲上品，其他則混和高粱，或以玉蜀黍馬鈴薯製造。

(三) 粉澱子

粉澱子即澱粉，原料爲綠豆、小豆，高粱，玉蜀黍，馬鈴薯等。其內，以綠豆製者爲最上等。

第四節 其他食品

(一) 飴

飴稱爲糖，或糖稀，其製造業者稱爲糖坊。原料爲大麥，小麥，黃米，及粟等。飴有水飴與堅飴之別，大半作糖菓之用。

(二) 蜂蜜

平泉境內最多。每年春季，造二尺以至二尺五寸之木箱，中爲蜂之出入口，上有蓋，置於屋外或樹間，任野蜂之來集。亦有於適當之地點，建造高約三尺許之方形土造小舍者。

蜂自初夏至初秋，遊飛曠野，採草花之蜜，至白露即九月中旬左右而止。蜂廂中，一半爲蜜所充滿，從中取出五斤以至十斤，留一半以爲蜂食。

(三) 蘑菇

所謂口蘑，即口外蒙古之蘑菇，為蒙古之名產。蘑菇為地上所發生之蕈菌類。牛馬尿糞甚多之地，而雨量甚多之年，則所產者甚多。有黑白二色與大小二種。每年輸入關內甚衆，此雖非工業品，然為便宜計，乃附記於此。

第五節 原料品

(一) 甘草

每年集於赤峯之甘草，以前本有三四百萬斤，今則逐年減少。重要之產地，從烏丹城，小哈拉道口，小河沿等，漸次向北移動。原來，甘草為野生植物，採掘自由，有此傾向，乃理所當然。

生於沙地者，色黃味甘而甜精少；產於土壤者色黑質密而甜精多。

生甘草之買入，一斤十八兩，以二斤為一斤；

乾燥者以十六兩為一斤。交易上之名稱如下：

- 捧草——母指大以上者
- 清草——較捧草小
- 一路草——普通品之上等者
- 二路草——普通品
- 三路草——下等者
- 原收草——未加製造者

(二) 藥材

熱河境內所產之藥材，有四十餘種。除甘草外，其數如下。

名稱	產地	採取期	所用部	效用
黃芩	赤峯	三四月	根	肺病
蒼朮	赤峯	五六月	根	解熱
防風	赤峯	六七月	根	解熱
荆芥	赤峯	七八月	莖	解熱

苦參	藜朮	茵陳	亭方子	坤草	(益田草)	狼毒	麻黃	樂胡	艾葉	車前子	遠志	續骨草	公孫	續斷
赤峯	赤峯	赤峯	赤峯	赤峯		赤峯	赤峯	赤峯	赤峯	赤峯	赤峯	赤峯	赤峯	赤峯
二三月	三四月	二三月	七八月	七八月		四五月	七八月	四五月	七八月	七八月	七八月	七八月	五六月	四五月
根	根	幹	實	幹		根	幹	根	葉	實	根	幹	幹	葉
肺病	去痰	利尿	利尿	汚血		解毒	發汗	發汗	解毒	利尿	鎮靜	解毒	解毒	解毒
黃氏	管仲	桑白皮	杏仁	黨參	黃柏	桔梗	升麻	地榆	赤芍	白芥子	牛蒡子	王不留	小茴香	藜蘆
經棚	圍場	圍場	圍場	圍場	圍場	圍場	圍場	圍場	圍場	凌源	赤峯	赤峯	赤峯	赤峯
八九月	二三月	七八月	七八月	七八月	七八月	七八月	七八月	五六月	五六月	七八月	七八月	七八月	七八月	六七月
根	根	皮	實	根	皮	根	根	根	根	實	實	實	實	莖
爽神	解毒	肺病	解熱	爽神	肺病	肺病	鎮靜	止血	活血	肺病	解熱	補乳	溫血	利尿

郁李仁	園場	七八月	實	解熱
紫草	平泉	六七月	幹	發汗
桃仁	平泉	八九月	根	解熱
酸棗	古北口	九十月	實	鎮靜

(三) 烟草

烟草，熱河境內到處均栽培，赤峯園場開魯三縣，每年產額約百萬斤，以赤峯市附近，即河西，東南園子，八里堡各地所產為最多，每年收穫達八十萬斤。

赤峯之烟草，為白花種，重要者為哈嗎種與大草烟。前者葉大肉厚，七八月左右開碗豆狀之花，品質不良，然產量甚多；後者葉長肉薄，七八月左右，開較前者稍小之花，產量不多，然質地良好。

(四) 麻

種類有綫麻——小麻，紫麻——青麻，及大麻三種，綫麻製苧，而其實——小麻子榨油。紫麻祇製苧而大麻僅榨油。熱河境內到處多少均有生產，其中最多者為綫麻與大麻。重要產地如下。

園場——年產額約二百萬斤，其中，以安州溝，大筒，南園，九道灣子為最多。

平泉——年產額約百萬斤。其中，以黑里河，龍潭灣，王爺府西溝，喇嘛地等為最多，赤峯——年產額約五十萬斤。其中，以東西漫

甸子，百義，初太郎，猴頭溝等為最多。

第六節 天產品

(一) 曹達

天然曹達，稱為險，險到處多少均有。多量之產地，名險甸子，或險塢；產於湖沼中者稱險泡子。

醃餅子爲低窪濕潤之地，由于撒灰之程度，多則滲出一二寸有如白霜。凌源之南方，有名爲醃場之所，因往時產生曹達甚多，故有此名，境內曹達，在開魯及綏東雖有製造者，然因價格低廉交易無利，遂至廢業。製造場稱爲醃鍋。

開魯之北方六十里達拉堪諾爾產曹達甚多，每年能製出四百萬斤。

綏東卽小庫倫，本有三戶醃鍋，每年能製出七八十萬斤。

曹達，因製法及形狀而異其名稱。面城，爲鍋型，兩面醃合而爲一者名盒醃或盒子醃。磚醃如磚瓦之形。土醃爲洗醃土入於木框而乾成者，形如杯醃，名爲杯子，因染坊所使用，故又名缸醃。回醃乃面城精製而成者。醃面子爲灰色粉末，故有此名。又有稱爲曹達灰之碎醃者，乃破碎面醃而成。

面醃用於澡堂及洗衣店；精製者混用於豆腐及饅頭等食物中；磚醃多用於染坊，醃面子使用爲石醃之原料，用途多，需要廣，然因需要搬運費，故原料雖到皆有，但經營仍感困難。

(二) 硝石

主要產地，在建平縣之黑水至老哈河之本支流沿岸，各地方之垃圾堆與尿坑等亦有滲出者，稱爲硝石，混以木皮，煮沸而製造。製造硝石者稱硝房，因爆竹之需要甚多，故硝石之供給亦不少。

第七節 製造品

(一) 水膠

水膠卽膠。用獸皮之屑所製造，故亦稱爲皮膠，或牛皮膠。更以色分，有青膠，黑膠之別，前者比後者品質良好。境內所使用之膠，大半爲本地品

•此外尚有一種魚膠或魚膠，粘着力強，耐濕氣。魚膠由魚類而製成，係由南方輸入者。

(二) 紙

製紙之所，名紙坊。毛頭紙雖為粗製品，然需用甚廣。原料為麻屑及舊繩等，各地均有製造。除本地紙外，從外路輸入之紙類亦甚多。

(三) 土錠

各地均產，然以圍場為最多。使用錠者稱染坊。本地產者為土錠，以與洋錠別。

(四) 陶器

磚甃，製陶器及磚瓦；缸甃則造水缸；盆甃製造粗雜之鉢類。製造品除磚瓦外，有水盆，洗臉盆，洗濯盆，菜盆，酒壺，食器，祭祀用品，花盆，砂鍋，水桶等。染房所使用之大甃，大半為平泉縣寬城所製。

(五) 簍

簍，在熱河為入流動物之容器。因熱河無竹，故不以竹造。大半為柳條所製，亦有用荆條，柃條造者，堅強如竹製。內部全體用毛頭紙裱糊二三層，外部從底而上裱糊四分之三。裱糊時，在豬血之中混以石灰更堅固，較之木製，便於處理。蓋用牛馬之乾膀胱密封。其容量如下：

大號簍	一千四百斤	二號簍	五百斤
三號簍	三百斤	馬簍	一百二十斤
驢簍	五六十斤	小簍	五斤乃至十斤

第八節 建築材料

(一) 木材

—如前所述，熱河境內之良材，幾已採伐殆盡，所有者惟楊柳與榆樹。良材僅圍場之深山尚有若干

存在，赤峯地方尙有稍許之松檉槐樺等，然其他地方，除楊柳外，別無可使用之材木。

油松即黑松，可謂爲棺材之專用料。

柃松即柏松有庚松與紅松兩種。板材長七尺二寸或七尺四寸；圓材一丈二尺以至一丈八尺，爲柱樑之用。

榆爲家具車輛小樑之用。

槐櫓，爲車輛之用。

樺木爲農具，家具，馬具之用。

松木以使用作家具爲主。

楊柳有作家具，器具，棺材等之用者。

(二) 磚瓦

磚瓦之燒灶，名磚窰。大者一次可燒一萬二千個，少者可燒七千個。燒窰平均每月二次，一年五六個，燃料爲高粱桿及枯草，近來則使用煤炭。

磚長八寸二分以至五分，寬約長之一半，厚一寸九分以至二寸。瓦長五寸，徑五六寸，厚五六分，爲圓筒形四分之一，一端稍狹。

第九節 皮毛製品

(一) 毛製品

赤峯之獸毛製品，有毡子，毯子，絨氈三種。

毡子爲毛氈，用羊毛或雜毛造。用綿羊之毛造者色白，以獸色染之；用雜毛造者品質劣。蒙古包之頂與周圍所使用之毡子爲特製品，厚六分以至一寸。

毯子以綫紗爲經，以雜毛爲緯而造成。

絨氈即絨毯。以綿紗爲經，以羊毛及雜毛而製成，有各種花樣。初本烏丹城造，現赤峯亦可造。尙有毡鞋一種，爲熱河入冬後一般使用品——

價廉而保溫。

(二) 獸皮

在赤峯散集之獸皮，終年不絕。春季爲綿羊皮，山羊皮，夏季爲山羊板，秋冬季爲狐狸牛皮狼皮等。每年來集額約五六十萬張，其中移出額占九成強。

牛皮與駱駝皮以斤量買賣。

製皮業者有以下四種：

黑皮做房即黑皮舖，整理馬騾驢皮，製股子皮，與灣子皮。

紅皮做房——整理牛皮。

白皮做房——即白皮舖，鞣牛皮而成白皮。

熟皮做房——鞣細皮即毛皮。

第九章 貿易

熱河境內貿易雖無可據之統計，難知其詳，然民國八年曾以非常之苦心加以調查，藉此亦可推知其大要。

當時熱河會設置十數所徵收局與若干分支局，據彼等所調查之統計，全境貿易總額爲二千八百七十六萬元，其中土貨一千七百六十萬元，占全額六成一分二厘，外來品一千一百十六萬元，相當三成八分八厘。

更從地理上將全境分爲中部東南部，及西南部三區，則中部赤峯及圍場一帶貿易額爲一千四百三十九萬餘元，占全額之半數以上，商業區域以赤峯爲始，經圍場林西而至朝陽，凌源，平泉，承德，口裏即河北省及關外即遼寧省。建平之土貨則逕至南方，此外多半移至多倫及承德。

屬於東南部者爲綏東·阜新，朝陽合計五百九

十萬元即相當二成五厘。綏東俗稱小庫倫，爲出撥子即牛車商隊之根據地。

西南部爲凌源，平泉，承德，隆化，灤平，豐寧，及圍場之半，貿易額八百四十七萬元即相當二成九分四厘。此區雖跨七縣，然與東南部比較，則僅多九分而已。

至於貿易品中，以穀類佔第一位，其次爲家畜及獸毛皮，棉布占第三位。前二者之和相當全額一半。茲將貿易額四十萬元以上之品目及價額列舉如下：

品目	土貨	外來品	小計
穀物	七，三二〇	二二六	七，五四六
家畜	三，五〇六	六〇	三，五六六
獸皮	一，五九六	四六	一，六四二
獸毛	一，二〇四	—	一，二〇四

棉布	二〇一	六，〇〇四	六，二〇五
藥品	一，七〇三	一九一	一，八九四
煙草	一〇	一，四七七	一，四八七
雜貨	一二〇	一，〇八四	一，二〇四
顏料	四八六	四四三	九二九
藥材	六一六	九一	七〇七
紙類	三七	四六一	四九八
酒類	四〇五	—	四〇五

第十章 交通

熱河不通火車，所恃爲交通運輸機關者，爲馬車，馱子，馱轎，轎車，及河船等。其中，以馱子即馱馬爲輸送上不可缺之要具。馱轎及轎車，爲旅客之重要交通機關。河船僅限於一部分可通河道之處。茲將各種情形分述如下。

第一節 水運

熱河北有西刺木倫河，中央有老哈河，西南有灤河，東南有大凌河。大小河川雖不少，然通舟楫者祇灤河。灤河昔時可以溯航至多倫，大凌河亦可至朝陽。然現在，降雨少則舟行困難，降雨多一時氾濫，更感困難。其原因，在於樹木之濫伐。其中，關於灤河之利用，尤須大加注意與考慮。因現在惟一航行之道，僅灤河耳。

灤河，今僅能至郭家屯，約九百里，且限於水量多時，灤河流域，因山岳特多而無樹木，故水大，水小，水流均急，因而航行不便。尤其與河北省交界處即長城附近，懸岩絕壁，曲如羊腸，有奔流，有深淵，富於風景。故航船之操縱，必須熟練，自不待言。長城以南，雖上下均可航行，然以北則須

拉緯。上行難而下航易。其大概情形如左。

由河口至灤州——北平山海關綫之一驛約九十里，由灤州至熱河約六百里，由熱河至灤平約四千里，由灤平至豐寧約一百八十里，由豐寧至郭家屯約八十里，合計約九百十里。

上下之大船，長約四十二尺，腹之上部寬七尺五寸，深約三尺。積載量上航約三千五百斤，下航約五千斤。人員十五六名。船夫三名，內二名拉緯。

航行之船隻，約三千隻。熱河灤平間之航行，水流之便時，下航二三日，上航七八日以至十日。

熱河境內河道，幾均無橋梁。夏則人車以渡船渡，馬泳而行。冬因結冰，亦有臨時架簡單之便橋者。

第二節 陸運

陸運以馱馬爲首位之輸送機關。使馬驢騾駝等負担貨物，結隊而行近路，比較安全，故旅客等喜與彼等同行。馬車有大小二種，大者以馬七頭曳行，結冰中亦能輓五千斤。小者以馬三頭以至五頭曳行，名爲滑籠魯車。旅行者爲旅行之便利計在大車上張以蓆子之帳。牛車又名轆轤車，有中國式與蒙古式兩種，後者不用金具，形式簡單，使用爲包之移轉，鹽之搬運；中國或者則用爲搬運肥料與馱載貨物。推車，即獨輪車，僅使用於輕便之搬運。

(一) 承德區

1. 承德灤平古北口間——一八四里

小車又名套車或轎車，爲乘客用，如祇一人，則尙可載二百斤左右之貨物。馱轎，將轎跨架於前後二匹之馬背上而行，以前在北平承德間大半爲官吏及其眷屬所乘坐，取其平穩也。今則因汽車之往返，已歸於淘汰之列矣。

第三節 主要交通路

從來熱河境內之交通路，其主要者，在商路方面，以由錦州經朝陽爲第一；其次由北平經古北口。今將各要道爲地勢上便利計，分爲三區，詳述如下：

地	名	戶數	里	沿	道	概	况
			累計				

高廟	二〇	八	出承德即可見西山岩石礫道及各處松林
梁底下	一〇	一二	有喇嘛廟由此即坡路上下八里傾斜四十度
廣仁嶺			嶺上有老爺廟有康熙帝之碑石徑東方稍長承灤縣界
梁底下	一〇	一四	普通稱梁底下店西山多岩石十二里——上店(一五)稱梁底下店 大店一遺不良
杜家店	一〇	二〇	南一里有元寶溝元寶山聳立於其間
大三岔口	二〇	二二	小店一有至西園之小道北方平地產綿
三井兒	一三	二三	南有梆子井北有大堡村
團瓢兒	二〇	二六	小店一東方隔灤河而雙塔山在望
茶棚廟	五	二八	
平台子	三〇	三五	又名侯家台子在灤河之岸上有渡船場
灤平	五〇〇	四〇	縣公署所在地參照灤平
八里莊	二〇	四八	平坦石礫道兩山展開耕地良四里——蕭家店(一〇)一里黃家店(七) 二里——葦子峪(二〇)二里——老爺廟(四)
梁底下(北)	七	五八	由此而紅石梁一名葦崮嶺上下三里北方短南方長傾斜二十五度

梁底下(南)	三	六二	南方三十度有老爺廟
紅石磊	三〇	六四	沿小河有水田一里——三樵樹(三)
東三家營子	三〇	六九	有橋北大山南大山之峽地
王家營	一〇〇	七〇	大店三砂石多有關帝廟及行宮西山有波羅樹林
草草溝門	七	七五	有土橋石礫道有水田
靳家溝	一〇〇	八〇	大店一關帝廟爲傾斜地近西山有小川
三道梁	八〇	八五	大店二路西有陳家店石礫道
楊兒底下	三〇	八七	在路西平地
蕨菜溝	二五	九〇	小店三由此越新開嶺通拉海溝夏季多行此道
梁根	一〇	九五	道爲凹字形南方有磚瓦燒場
鞍子嶺	四	九八	嶺北急嶺南緩有小廟五里——鐵匠營(一五)
常山峪	六〇	一〇五	大店二商戶二行宮平地良路西有小營兒鞍匠屯可以經營房而至豐寧
黃土梁			北方傾斜三十度南方緩上下三里石礫道十五里——馬圈子(三〇)一里——東營子(三〇)

青石梁			傾斜緩嶺上有關帝廟及康熙帝之碑
堂房	二	一五	傾斜地一里——黃土梁(二)二里——毛樹溝(一五)一里——水泉子(五)
新房兒	一五	一三〇	小店一石磑道
三間房	四〇	一三六	大店一商戶三
兩間房	四〇	一四一	行宮西方有小道五里——一間房(三)
偏嶺	三〇	一五一	平地良五里——古城川(二五)道稍良五里——狼窩(六)人家散處四方
花樓溝	一七	一六六	小店一多平地三里——蕨地(三)
黃土梁			傾斜緩
黃營子	五	一五七	平地
茶宮	一〇		
巴克什營	四〇	一七六	大店二小店二商戶六行宮二里——占寨(一五)
古北口	八〇〇	一八四	爲長城之關門市街在口裏前有潮河通北京之街道商戶多

2. 北平古北口間——二四〇里

地名	里計程	所需時間	沿道概況
北平			出北平東直門
孫河	三〇	四時四分	渡孫河出孫河
三家店	六〇	四時	有行宮遺址順義在南方五里
牛欄山	八〇	二時十五分	三四百戶北方至懷柔二十里城壁為磚造
密雲	一四〇	七時十五分	前後兩次過渡牛欄河
石匣鎮	二〇〇	六時四十分	人口約一萬通稱石匣兒三次越丘二天渡潮河有周圍四里之城壁外面磚造內而石造故名
新開嶺莊	二二〇	二時十分	有行宮之遺址經兩天門
古北口	二四〇	四時	人口八九千西有潮河東南有山北為關門
3、古北口豐寧間——七一四里			
地名	戶數	里計程	沿道概況
古北口	八〇〇		六里過古塞(一五)
巴克什營	四〇	八	二里——後頭山(一〇)渡小河石道急坡四里——鑄匠窪(一〇)道路凸凹八里——財神廟——(一五)耕地廣

太平莊	一七	一八	石礫道兩方平地八里——下三道口(二五)十里——上三道口(二七)十五里——張家溝門(一〇)
釣魚台	一〇	三八	谷地二里——清水灣(四)傾斜地坦道四里——長海溝門(一四)六里 大店子(四〇)
拉海溝	二〇	四五	大店三有濼平街道二里——三溝溝(三〇)坦道四里——馬圈子(二五)七里——馬家(五)
十八盤梁		五五	急坡北方更急梁上有老爺廟一里——老爺廟(五)二里——十八盤(二五)梁王廟谷道平地三里——太陽溝門(八)四里——下窪(二五)
平房兒	三〇	六〇	駱駝店一一里——黎樹溝門
偏嶺		六三	上下三里南三十度北四十度之傾斜嶺上有二廟四里——偏嶺底下(五)五里——榆樹底下(五)
鞍匠屯	八〇	七〇	大店三商戶十四燒鍋一營舍六里——下家窪(四)耕地良八里——石頭溝門(二三)途中有娘娘廟十一里——狼山溝門(八)十三里——瓜元兒(六)平耕地良三里——凹道小丘十九里——三家溝(三五)二十一里——營房(二五)分前涉為至濼平隆化之岐途有九神廟平
小城子	三〇	九七	坦耕地良
興洲	二〇	一〇〇	水田
波羅諾梁	一〇	一一〇	大廟一商戶二遼代之興州城耕地良四里——道地(一八)河原稍廣渡河八里——兩間房(一五)水田多有雜木林
波羅諾	五〇	一二〇	坡路二里——朝梁子溝(五)上下三里南急岩石道北緩砂礫道五里——梁底下(六)白砂平地 大店四商戶十營舍二里——一道河子(一二)垣道五里——營盤(三〇)波河多十五里——踏虎營子(三〇)十六里——西河沿兒(一〇)

鐵匠營子	二二	一四一	馱店一稍廣耕地良砂礫道十里——老爺廟(四)十一里——八家營子(二〇)
劉家營子	二〇	一五四	店一有唐代之古塔五里——香磨(八)河岸砂礫道西南下窩兒(四〇)寨口十七里——桃李營(二〇)
豐寧	六〇〇	一七四	遼代之慶州城址俗稱土城子至大關鎮百四十里

灤平豐寧多倫間——五〇四里

地名	戶數	里程	沿道概況
灤平			有石礫道藍旗梁
小老虎溝門		三〇	有盤龍寺梁
張百萬		五〇	有店沿興州河十里——三岔口
營房	二〇	六一	小店一九神廟地味良
小城子	三〇	六七	有水田
興州	二〇	七〇	大店一商戶二耕地良
道地	一八	七四	河原稍廣
西間房	一五	七八	水田多西山有雜木林

波羅諾梁	一〇	八〇	石礫道
朝梁子溝	五	八二	由此急坡上下三里坡上有碑爲灤豐縣界
梁底下	六	八五	由此白砂平地
波羅諾	三〇〇	九〇	大店四商戶一由此爲西大河卽興州河之狹谷三里——二道河子 (一一)
小虎營盤	三〇	九五	附近渡河多十里——暗虎營子(三〇)一里——西河沿兒(一〇)
鐵匠營子	二〇	一一一	駱駝店一耕地良河床道十里——老爺廟(四)一里——八家營子 (二〇)
劉家營子	二〇	一二四	店一古塔二三家兒在東北五里——香磨(八)
桃李口	二〇	一四一	山上有古塔
豐寧	六〇〇	一四四	縣公署所在地
山神廟		二〇四	湖犇牛河之支流本名興州河
牛圈子		二二四	石礫道
郭家屯	五〇〇	二四四	灤河之合流點該地半拉山間過窮隆山風景甚佳
半拉山		二九四	半壁山沿小灤河而上

官地	三〇四	在三座山發源之小灤河之河岸
大營子	三五四	在官地與該地之間有鷹窩梁之險各處岩上均有松樹由此至外溝門子之間山勢急峻石礫道渡河人家散居各處
外溝子門	四〇四	俗稱森吉圖狹谷石礫道
水泉	四四四	大察哈爾境大波狀地
轉山子	四五四	越丘可見多倫
多倫	五〇四	縣所在地但非熱境

5. 承德平泉間——一八〇里

地名	戶數	里計	沿道概況
小平台	八	八	由承德沿熱河走砂道二里——馬家(一五)
水泉	二〇	一五	由此狹谷河床道三里波羅樹(一五)
下紅梁石	八	二〇	此處有名的紅石巒梁或紅朱燕子之險七里——上紅石巒梁(七)六里——櫻樹房子(二〇)四里——三岔口(六)二里——各子山(七)二里——蒼子(二五)
上紅梁石	七	二七	

老泥窪子	一五	四五	由此有梁二里——過街房(一五)三里——老爺廟(一〇〇)二里——高干店(三)一里——山咀子(十)一里——黃七梁子(二五)十里——小老爺廟(一〇)六里——娘娘廟(四)一里——馬圈兒(二〇)
大明莊	五	七八	由此道路不良
大孤山兒	一五	八三	由此谷地北方十里有礮姑山或帽灰石山三里——山咀兒(二〇)
六溝	一〇〇	九〇	在東及北而來之河的合流點
園家溝子	八	九八	由此沙礫道五里——山咀兒(五)
屯臺	三	一〇六	由此道良九里——祥雲嶺五里——東六溝(三〇)五里——榆樹林子(一五)
七溝	七〇	一三〇	附近北側高地斜面
朴家杖子	四〇	一三二	由此沿河平坦
西溝	五	一三七	在小盆地之中央三里——三家(一〇)五里——東莊(三)二里——柳樹底下(二)
鳳凰嶺	五	一五〇	嶺上有老爺廟松樹道不良
三道溝子	五〇	一六〇	北方有雜木產薪炭田此各處有水田楊樹植林
四戶園	一〇	一六五	次爲渡河點

山咀兒	一〇	一六九	次爲渡河點
二道河子	二〇	一七二	由此沿瀑河平坦八里——抵平泉

6、平泉喜峯口間——一七九里

地名	戶數	里程	沿道概況
平泉			此道爲谷道無車馬之往來一切使用馱子沿河三里——大石橋十三里——灤河沿十五里——北窪子十六里——灤河店
五十家子	六〇〇	二四	店二蒙古人多三里——後河子
小寺溝	二〇〇	二九	西方三十里有蘇子溝之炭坑二里——狹子溝六里——北黃土梁子(三〇)
南黃土梁子	一八	四一	店一二里——橫道子四里——至大吉溝
大吉溝	三〇	四五	店八北溝有炭坑至下板城九十里五里——四道河子
黨場	四〇	五五	店六五里——後梅倫子(一〇)
蘭金子	一〇	六五	店二四里——劉家店六里——十家店十一里——劉家莊十二里——王家店十三里——冷嶺子十七里——石佛兒二十五里——大老窰子二十七里——正龍巖門二十八里——龍巖門三十三里——腰廟子卅六里——二道河子(四)
頭道河子	四	一〇三	由此渡河走灤河之沿岸

寬城	二〇〇	一〇八	東方有缸窯煤坑至清口河七十里至潘家口七十里至爆河口六十里
冰窖	二〇	一二六	店二二里——下坡子四里——三眼井七里——黃嶺子
九虎嶺		一二八	分爲上下二村上九虎嶺戶數十店一下九虎嶺七戶店六通行養蠶五里 ——二道坡六里——南大門(一〇)
石梯子	一〇	一三六	店一三里——上孟子嶺十里——下孟子嶺
柏羅台	五〇	一五六	店三山上有樹木十里——營武河
白臺子	二〇	一六九	店三四里——上新店子五里——下新店子八里——橫城子
喜山口		一七九	由灤州經遷安由天津至運河林南倉三屯營至撒河橋三十五里至三屯營六十里至唐山二百二十二里至豐潤百六十七里

7、平泉凌源間——一八〇里

地名	戶數	里程	沿道概況
平泉			市街分歧而東北向水田平坦沙地
七家	一五〇	三	渡河沿東山之麓而行
三家杖子	七	七	有若干松樹坦道西方耕地廣
大杖子	八	一〇	耕地不良道路高低沿東山麓而東行石礫道西北二里可見三十家子

三道河子	四	一五	平地稍廣而方傾斜地渡小河
干板河子	三五	二〇	又名卡麻河子石礫道
孟杖子	二〇	二二	人家散在風景好河床道
榆樹林子	二〇	二五	榆柳多南山屹立道良
大廟	一五	三〇	店一耕地稍廣北方三里老家窪子有砂金坳道
半橋兒	四〇	四二	爲二部落渡小河上傾斜地大波狀耕地路南爲王爺杖子道稍高低
黃土梁子	一五	四六	小店一梁上下二里二十度傾斜
老燒鍋	一〇	四八	爲五六百米突之平地有梁較前者稍長
三座店	一五	五〇	在梁山下一里——有喇嘛店(一)
楊樹梁	五	五二	梁西短東長頂上岩石道梁上老爺廟附近石原耕地少南山有樹木若干
楊樹溝	二五	五六	大店二兩山之間均有灰色之部耕地少石礫道五里——余家營子(二〇)三里——北地(二〇)河床道耕地少二里——鄭疇子(一五)
石灰窖	一〇〇	七一	大店一分爲二部落平凌縣界傾斜地兩山耕地少灰色有小道
王道梁子	二〇	七七	梁低長梁上耕地梁下河床地位不良北方有大烈山

石橋子	二十七	八四	又名郝杖子部落分爲二平坦放牧多有小道
三十家子	二〇〇	九一	大店四商戶三十五
北宮	一〇〇	九六	坦道次爲渡河點七里——四道溝門(二〇)廣耕地三里——紫杖子(一五)又名鐵匠子
四道溝	三〇	一一一	谷地石原水泉兒梁西方二十五度東方稍緩
水泉兒	五〇	一二一	耕地不良人家散在河床石道
馬嶂子	一五	一二六	下河床道南山有耕地北有雜木林二里——馬囊杖子(一五)
雙廟子	二五	一三一	小店一坦道耕地稍多人家散在
侯嶂子	六〇	一三四	大店二商戶二途中有石碑八百米突之平原
西燒鍋	二五	一三六	河床廣耕地少石礫道
三家	五〇	一三七	耕地稍廣不良二里——一家(二五)坦道
喇嘛嶂子	四〇	一四一	爲兩個部落在石原諸所
宋家杖子	三〇〇	一四九	大店一平原沿小河
二十五里堡	二〇	一五五	坦道有楊柳樹林

地名	戶數	里計程	沿道概況
二十里堡	二〇	一六〇	路前有官家燒鍋之部落路北之耕地有半截古塔塔子溝之名即由此來楊柳樹多
十八里堡	一五	一六二	坦道從東行平地廣
十五里堡	三〇	一六五	沿北方之麓而行南方為耕地多草葺之家
十里堡	二〇	一七〇	坦道有若干石礫道
八里堡	二五	一七二	人家散在坦道北方之丘陵有喇嘛廟
凌源		一八〇	下丘則市街在溝地
B、平泉承德間——迂路南道——二三五里			
平泉			沿灤河三里大石橋十三里——至灤河
灤河沿	三〇	一三	由此有經小寺溝而至大寺溝之岐道一里——水泉三里——東水泉九里——琵琶溝十二里——陳杖子十五里——至黑山溝
黑山溝	三〇	二八	由此西進有至小寺溝之道道至湯溝平坦耕地由頭道河子狹谷急坡四里——二道河子七里——大廟五十里——至黃土梁子
黃土梁子	五	六八	通遼化街道
大吉溝	八〇	七八	由平泉直行五十里西方三里——大吉口西杖子有松樹林十二里——閻家杖十五里——郭家杖子十八里娘娘廟二十二里——喇嘛廟二十

起溝門	承和店	孫家子	山咀子	乾罷河	張家店	蠶子溝北溝	卸紅營子北溝	雞冠山	偏嶺
二〇	一〇	一〇	六〇	四	二〇	二〇	三〇	一五	二〇
一一一	一一七	一二五	一四三	一四六	一五二	一九一	二〇二	二〇九	二二一
五里——黃杖子三十里——榆樹溝門三十三里——至起溝門	由此西北五里有炭坑三里——黃杖子六里——至承和店 附近有水田	附近養蠶甚盛一里——楊樹底四里——二道河子九里——石灣子十 四里——甲山溝門十五里——吳家廠十六里——至山咀子 至下板城之道	由此爲溪谷有長二十里之偏大溝	由此通過頭道營子二道子此間山高水清雜木繁茂十九里——孟家營 子三十一里——孟家店二十三里——孟家院三十六里雙廟三十七里 ——蠶子溝三十九里——至蠶子溝北溝	附近耕地多一里——蠶子溝大營子(三〇)	由此過河岸之絕壁	次有雞冠山峻坡河岸砂地十里——裏泉十二里——至偏嶺	由此過村落渡熱河八里——二道河十四里——入承德	

9. 圍場錐子山隆化承德間——三八〇里

地名	戶數	里程	沿道概況
大葦子溝	二〇	八	小店一平坦耕地附近多楊樹馬連道梁三里緩傾斜伊遜河烏拉台河之分水嶺
馬連道嶺	二五	一五	○) 又名夏櫃 ○) 又名夏櫃
銀窩溝	三五	三〇	又名鷹窩溝有至錐子山之小道釣魚臺山伊遜河
石匣	二〇	三五	大店一里——利生棧二里——廣德號五里——永和棧十里——大卡拉由此而向錐子山行小道
腰站兒	一三	四九	大店一六里——楊大店八里——魯家店
碑亭子	六	六〇	山上有乾隆帝碑張永恭之別莊
邊牆山	五〇	七〇	大店三小店三駝店一商店一斡池二
上廣億成	一〇	七五	燒鍋平坦耕地多楊樹
錐山子	四〇〇	九五	普通百里
吉佈太溝門	七五	一〇三	大店二松林見於南
雷霹孺子	一五	一〇九	又名雷霹拉子
官地	二〇	一一一	小店一耕地良六里——小老虎(七)

廣慶成	一	一一九	靛之產地一里——大老虎溝門(二〇)
邊塔山	五〇	一二八	五里——坡棋掌(三)平坦耕地
廣德成	二	一三九	燒鍋及客店楊樹多靛池二此一帶名爲大營三里——四合永(七)楊樹多 多濟河九里——烏拉蘇溝門(二〇)十四里——乃吉溝門(四〇)谷地 十九里——四道河子(一〇)伊遜河之溪谷二十一里——二道河子梁 約七里南緩北急
石片	二〇〇	一七〇	大店一小店二商戶二渡河圍隆縣界附近有行宮
半露山	一〇	一七二	大小店各一
大壩	二〇〇	一七五	大店一小店三六里——二道窩舖(四〇)
唐三營	二〇〇	一八五	大店二小店一商戶十警兵郵便三里——磚瓦窰(二〇)七里——管家營子(四〇)
張三營	三〇〇	二〇〇	又名一百家子大店六小店十商戶二十四燒鍋三商會郵政徵收局伊遜 河流於市之中央東端有行宮沙道十里——二道營子(六)
陳家店	九〇	二二〇	又名沈家店地質良谷地大店二小店二
大唐頭溝	七〇	二二五	又名大腫子溝大店三小店三
新店	三〇	二三〇	小店一燒鍋一靛池一水田
河洛營子	七五	二四〇	大核拉營子谷地大店二小店五水磨上渡河五里——小唐道溝(二五) 小唐後梁小丘

地名	戶數	里數	沿道概況
阿拉營子	九〇	二四九	大店四小店二六里——下窪子(九五)
隆化		二五七	黃姑屯之行宮九里——黃姑屯梁下(七)松樹多分水嶺石礫道
什巴爾臺	八〇	二七五	有行宮谷道八里——蛤蝦營子(四〇)水田十三里——鐵匠營(一五)十八里——馬虎營子(八〇)渡河二十三里——千家店(八)小兵二十里——石洞子(二〇)石礫道三十三里——靠山店砂石多三十里——後中關(四〇)松樹多水田行宮
前中關	二〇	三一五	水田多由此可至赤峯承德街道二里——劉家店(八)三里——營房(二)
高寺臺	三〇	三二〇	大店二河床道一里——南道(一五)
觀音堂	四〇	三二五	大店四小店一里——甸子(二〇)
黃土坎	二五	三二八	行宮水田渡河六里——東黃土坎(二〇)七里——李家營子
碾子溝	一〇	三三八	水田多大店四十里——小雙峯寺(一〇)十一里——大雙峯寺(二〇)十六里——大三道河子(三〇)水田渡河
小三道河子	一五	三五九	釣魚臺有行宮坦道附近有砂金鑛十里——二道河子(五〇)渡河
獅子園	二〇〇	三七二	大佛寺其他寺廟多八里抵承德

10 隆化豐寧間——一二三里

隆化	頭道營子	少府	蘇子營子	大兩間房	黑山咀	大梁底下	馬架梁	馬架梁底下	上馬架子	豬窩舖	茶棚	梁底下
	七〇	七五	五〇	五五	一二	二		四	一二	三	八	七
	一〇	一五	二三	三五	四三	五〇		五三	六三	七三	八三	八九
西有臺山山上有廟西嶺有無煙煤	小店蒙漢雜居螞蟻吐河岸有水田路北有南旗(五〇)	蒙古人多由此通多倫過石礫道	耕地良西方爲小兩間房(七)	小店四松樹散見	店一谷地產木炭	由此傾斜緩	上下三里南方急石谷道	小店一	小店一砂原谷道小雜木散見	石礫谷道耕作少五里——下馬架子(一五)	渡灤河砂原巡警分所北方爲小黃旗(一五)三里——梁底下(北)(三)谷川道	茶棚梁上下三里急坡隆豐縣界二里——下馬(一〇)下梁二里——四道溝(一一)

頭道營子	二〇	一〇一	路西爲小廟路東爲元寶山沿旱河六里——烏拉喀營子(四〇)舊道
豐寧		一一三	平地路西有洞兒山廟

(二) 赤峯區

1、赤峯平泉間——三八七里

地名	戶數	里數	沿道概況
赤峯			出赤峯爲平坦耕地八里——八里堡十二里——黃土梁十五里——十里堡二十里堡二十三里——至黑溝門
黑溝門	七	二三	由此道路狹隘有急坡二里——崔家窩舖四里——至趙家營子
趙家營子	一	二七	由此凹道曲折多
三眼井	八〇	三〇	店三四道耕地
魏家窩舖	三〇	三五	由此爲河床道五里——羊華溝門十里——至唐房營子
唐房營子	三二	四五	店四河床道有老爺梁之嶮
長興店	三〇	六〇	又名川心店由此爲砂礫道十里——劉家店十四里——下燒鍋十八里——張家灣二十里——上燒鍋(二〇)——二十二里——磨家營子(一)

樓子店	二〇〇	八五	大店三至黑水八十里至公爺府百里
新店	二〇	九三	由此越大壩梁約二十里十八里——上東來店二十里——下東來店二十八里——莫河溝三十六里——二道河子
二道河子	二〇〇	一二九	大店一有至公爺府之小道
白音特河	一〇〇	一三七	有喇嘛廟村落散在
小城子	四〇〇	一五八	大廟二燒鍋二八里——三家子十五里——至瓦房
瓦房	三〇〇	一七三	店一大城子西十里即喇嘛沁中旗——馬公府由此經大明城而往平泉六里——高粱桿店十里——八家子十二里——至喇嘛城子(一〇〇)十七里——三座店(一五〇)
三店	一〇〇	一九三	店六三里——道理營子五里——至黑石營子
黑石營子	二〇	一九八	蒙古部落二里——馬神廟七里——至馬神營子七里——馬神營子(五〇)
窪子店	一五	一二〇	店三漢蒙雜居八里——廬家店(二〇)二十三里——南八家臺梁(三〇)
三岔口	五〇	二四九	店一三里——水槽子四里——三道溝門
三道溝門	二五	二五三	店三西方二十里有熱水湯
公家店	八	二五四	店一一里——孫家營子五里——至倉營子

倉營子	四〇	二五九	店二四里——北窪子八里——至八里罕甸子
八里罕甸	三〇〇	二六七	大店一商戶十五燒鍋一
平泉		三八七	平承德白八十里至凌汾百八十里至下板城百三十里至南方寬城百三十里至喜峯口百七十里至唐山四百里至林南倉四百二十里至天津六百五十里

2、赤峯公爺府承德間——四〇三里

地名	戶數	里程	沿途概況
小三家	二〇	三	出赤峯沿錫泊河過赤峯之荒野二里——三家(二〇)渡河
八家	二〇	一二	渡河附近沙道
倉上	一二	一五	赤平縣界東方可見新地蒙古人
下小窰	二八	二三	附近有凹道
上小窰	三〇	二八	小窰在西方
西山	三〇	三五	入谷地東方之山下有土城子渡錫泊河
楊家營子	二〇	四五	大店二渡無水河爲谷地五里——千家營子(三〇)

公爺府	小公爺府	牛頭溝門	上灣子	灣子	烏拉營子	木匠營子	小梁子	川頭營子	梅林地	河南營子	陳家店	藥王廟
三〇〇	二〇	五〇	一八	一五	一〇	六〇	一二	三〇	一五	三〇	一〇	八
一〇一	九六	九一	八六	八四	八二	七九	七四	六九	六四	六一	五六	五三
公爺府老府及圍場參照公爹府間	有小府	漢蒙雜居有天主堂村南有莊頭	漢蒙雜居	蒙古部落三百米突之石礫道	蒙古部落	越西班牙之小梁子石礫斜道商戶四大店二蒙人雜居附近有喇嘛廟	有水溝在此合爲二道	渡百五十米突之干河有岐道	東方三里橫道子	路旁有用水溝	東方三里渡河爲碾子溝有燒鍋二	西方十里之間有洞廟爲口外五寺之一

西府	一〇六	一〇六	有西府及喇嘛廟
灣子	二〇	一一一	越小丘有赤土
橋頭	一五	一一四	有雜貨店坦道西方土地良好
下四十家子	一〇〇	一一九	店一商戶一渡河道路不良
楊家營子	一〇	一二四	石礫道東方有臺子
下瓦房	一一〇	一二九	西方北鑿上匹家子有蒙古部落大店二小店四燒鍋一二里——崗子（三〇）
大營子	四〇	一三三	蒙古部落
喀喇沁王府		一三四	有王府及學校至圍場六十五里
大西溝門	五〇	一四一	蒙古部落途中有喇嘛廟喇嘛約五百人
上瓦房	一五〇	一四四	大店四商戶二十八里——王爺地（一〇〇）十八里——兩家（三〇）
金家店	二〇	一七二	商戶一小店二有天主堂西方北烏拉蘇溝東方大頭山舊道在山之中腹有三喇嘛店黃土梁子
旺業甸	四〇	一八〇	大小商戶二十四大店二五里——新店（二五）
大道溝門	六	一八七	平地少西山有樹林

兩 家	楊 樹 林	三 十 家 子	兩 不 坎	七 家	過 河 口	熱 水 湯	大 廟	小 廟	羊 草 溝 門	場 底	茅 荆 場	駱 駝 山 子
七〇	六〇	一〇〇	六〇	八〇	一五	一	二〇	一五	五	三〇		二
三一二	三四〇	二九七	二八七	二七五	二六九	二六四	二五四	二五三	二四一	二二九	二一九	二〇九
商戶三大店一有佛爺廟道西二里有三家	商戶四店一六里龍家溝有銀礦	燒鍋一店一商戶二來德溝有平母宮廟	耕地良水田多坦道	大店一燒鍋一商戶六有水田	附近有水田黃土梁(一〇)	人家一浴室二別有浴場二最熱者不能下手有紀念碑	小店四耕地良有和尚廟石谷礫道	商戶二大店一	店一有若干田地石礫谷道傾斜十分之三三五里薛家店(一)	北氣候有二日之差 大店二商戶二谷川之水清兩山有樹木石礫谷道十分之三傾斜場之南	爲口外第一之峻峻北方緩南方急坡	店一附近五里有煤坑

地名	戶數	里計	沿道概況
崗子	五〇	三二二	大店一小店五商戶二石礫道五里——鄭家勾子(一五)
鄭家店	一〇	三三八	地味良水田多二里——臭水坑(三〇)
黃土梁子	二〇	三三四	大店一坦道
毛溝門	一〇	三三九	屬隆化縣平地良好
後中關	四〇	三四六	在道西一里半大店一西山諸處可見松樹林
前中關	二〇	三四八	隆化分岐
營房	二〇	三五〇	大店一東方三十里有頭溝門有溫泉通平泉
高寺臺	三〇	三五三	商店三大店一丘上有廟附近西有黃姑川北有鷹窩川東有頭溝川來合入熱河二里——南道(一五)
觀音堂	四〇	三五九	附近渡河水深二尺五寸河西有觀音堂山峴銀之砂綫三里——黃土坎(一五)
東黃土坎	二〇	三六八	水田多四里——碾子溝(一〇)十四里——三道河子(一五)
二道河子	五〇	三九二	旗人多大店二有大佛寺僧二白人二里——蒙古營三里——獅子溝(二〇)十一里——抵承德普通稱四百二十里

3、公爺府平泉間——四四九里

公 爺 府									由公爺府往平泉有三道南路旺業甸北路川頭營子中路公爺府
川 頭 營 子	二〇	三二							由此東進五里——下水地(三〇)十八里——畢家店(二二)二十六里 ——上店(一〇)三十四里——新窩舖(四五)畢家壩有梁然不急谷地 三十六里——上石灰窰(二〇)北山有石灰岩
下 石 灰 岩	一五	七〇							有石灰窰二戶磚瓦燒場等一里——頭道營子有至公爺府之小道三里 ——姜家灣兒(二二)五里——饒溝門孫家灣子(一〇)石礮道七里—— 馬家子(一〇)附近手耕地
上 燒 鍋	二〇	八五							大店一有至赤峯平泉凌源街道二里楊子店(三〇)石礮道分爲南北二 部分
樓 子 店	二〇〇	九三							警兵商戶二東南二十里五家煤坑石礮道往坎子內
新 店	二〇	一〇一							波狀地渡河平原凌源分岐道七里——馬架子(七)十四里——莫河溝 二十二里——二道河子(二〇〇)往公爺府之小道三十里——白官持 河(一〇〇)
小 城 子	四〇〇	一五二							大店二燒鍋二漢蒙雜居至旺業甸百里十五里——瓦房(三〇〇)
大 城 子	三〇〇	一七七							喀喇沁中旗王府漢蒙雜居十里——瓦房(三〇〇)十八里——四道溝 (三〇)十五里——上四道溝(三五)附近產煤炭二十三里——郭家窩 舖(四五)二十七里——寶家家舖(一一)
八 青 中	二〇〇	二二七							大店二商戶十二一里——下店(七)五里——草房(二五)十里——張 家營子(四〇)小店二在平野中

鐵匠營子	二〇〇	二五三	小店三邊之中京城址太平耕地馬力城子(八里)二里——南城(五〇)五里——三姓莊十三里——嘎爾增營子(一〇〇)二十里——小五管營子(四〇)二十二里——大五管營子(七〇)榆樹多平坦沙道三十里——三管營子(二五〇)三十四里——八里營子(一五)
老爺廟	六〇	二九三	樹木多東三里卑西郎營子(二〇〇)大店五商戶十六里——雙店(一〇〇)十四里——山咀子(三〇)二十一里——榆樹地(六〇)二十里——六里——響山(三〇)三十一里——小河子沿兒(四〇)
店子			即八里甸子大店一商戶十五燒鍋一巡警郵政渡河
黑城子	三〇	三三九	古城子人家散在砂礫道
五十家子	一〇〇	三四九	大店二商戶四巡警渡河十里——商坡(二〇)石礫谷道耕地少十五里——蒙古莊溝門(五)石礫道分水嶺
茶棚	三〇	三七九	大店一樹木多坦道四里——梁後水溝子(二〇)有黃土梁登回道兩方緩西龍潭山渡河十一里——黃土梁子(七〇)十九里——二道河子(四五)
烏虎馬梁			岩石道分水嶺上有喇嘛廟伙家營子(六)七里——大營子(一五)十里——二里——丸房店(二二)
臥龍崗	二〇	四一九	申此稍展開五里——瓦子店(二五)十里——砂坨子(二〇)十五里——至玉皇廟(一〇)十八里——八家子(二〇)二十里——羅家杖子(二〇)二十三里——黃家杜子(二五)二十七里——七家子(一五)——與平泉連絡三十里——到平泉

4、公爺府大明府平泉間——四三五里

地名	戶數	里程	沿道概況
公爺府			出公爺府北行二十五里即赤峯大道更二十五里越松樹嶺
十家		六〇	過峻嶺則爲丘陵地過上燒鍋
樓子店	二〇〇	一〇〇	大店三商戶二五家有煤坑石礫道赤峯北九十里在由赤峯往小泉及凌源之道
五家		一三〇	石橋子過和碩營子地勢頗雄大
白塔子		一八五	平地或大波狀形
大明城後	二〇〇	二二九	小店三在平野中
鐵匠營子	二五〇	二三五	大寧城——大明城之故址塔在附近五里——渡老哈河
南城	五〇	二三七	在外城壁內燒鍋一
榆樹營子		二四〇	沿老哈河之左岸
卑西鄧營子	二〇〇	二八〇	西方三里有老爺廟
八里罕甸子	二〇〇	三二〇	單名甸子大店一商戶十五燒鍋一
黑城子	三〇	三三〇	明大寧故城地人家散在砂礫道

五十家子	一〇〇	三四〇	大店二商戶四赤峯大道喀喇沁中旗在北方九十里小城之西狹谷
茶棚	三〇	三六五	渡黃土梁子爲老哈河水源越額赫馬梁則爲瀑河之水源即分水嶺大店二多樹木坦道
臥龍崗	二〇	四〇五	狹谷南下由此稍展開三十里抵平泉

5、公爺府老府間——一三四里

地名	戶數	里程	沿道概況
公爺府	二〇〇		五里——小公爺府(二〇)
牛頭溝門	五〇	八	由此與赤峯大道分枝而西行五里——新秋
小廟子	四〇	一六	二里——平台子五里——三家子十里——卡巴溝
卡巴溝	二〇	二六	九里——義盛源十一里——張家窩舖十五里——二道溝二十一里——三道溝二十九里至海立樹溝二十四里——海立樹溝(二〇)
猴巴溝	六〇	六一	赤峯圍場大街四里——永合營子(四〇)十四里——柳條子溝(八〇)
阿哥府	三〇	八〇	又名阿嘎府
大鄂博	二〇	八三	又名大窩堡三里——窩堡七里——朱合成十一里——小白十家子對峯爲西翁
貝子府	二五	一〇七	又名公爺府三里——阿哥地(二五)五里——平台子(二〇)

小河沿	四〇	一一九	二里——至大營子又名哈達營子十五里——至老府
老府	一〇〇	一三四	大店一小店七商戶四為舊王府至圍場八十里

6、赤峯建平間——一八〇里

地名	戶數	里程	沿道概況
赤峯			越丘陵道路年年均有多少變化
四道井子	二五	二〇	大店一在高原中之溝內丘陵數回上下附近之人亦在溝內過窪子店上下丘陵十五里——太平地(二二二)
唐家店	四	三八	大店一
新店	五	四〇	店二由此繞丘南
張家窩舖	一〇	五〇	西方平地廣由此為大波狀地
大拉泉	二〇	五五	村落散在次為赤建縣界由此平地渡小河出高原大拉明安
冷水湯	一〇	六五	有若干高低由此有若干凹道稍良
莫里河	二五〇	七〇	大店二楊樹多長部落由此地質稍良水害之跡多楊樹多建昌營在北方四十里
四家	一〇〇	八五	大店二商戶二村落散在附近大平原稍坦道

地名	戶數	里計程	沿道	概況
六家子	二〇〇	九五	大平原耕地良由此渡老哈河	
黑水	五〇〇	一〇〇	大店四燒鍋二商戶六至樓子店八十里土地有高低深溝中渡河	
房身	三〇	一二二	大店二由此爲砂道	
火燒地	一〇	一三〇	店一爲砂中之寒村附近耕地少因水害而成沙地	
新邱營子	二〇	一四〇	店三西方大平原行深溝老西店西梁上下五里梁上荒地多	
老西店西溝	三〇	一五〇	店三道爲溝渠若干高低大波狀地	
老西店	三〇	一五五	耕地過小丘挾深溝由此近西山	
八家子	一〇	一六五	大平原沿河而往渡河	
新邱營子	四五	一七二	洛河南下平野渡河坦平沙道	
建奉		一八〇	縣公署蒙古新邱兒葉柏壽在南百十里凌源在南百八十里由此南路 磚瓦房大壩梁等而至老虎山馬車通行困難近道有馱子往來出南門 窪地小溪走傾斜地	

7、赤峯凌源間——二八〇里

赤	新	老	石	和碩金營子	白	喇嘛營子	庫倫營子	五	馬力城子	包	三	蘇
峯	店	窩	頭	營子	塔	營子	營子	家	城子	古	家	牛
	二〇	六	一〇〇	二〇	八〇	八〇	三〇	三	二〇	四〇	三〇	營子
	九三	九八	一二三	一二九	二四四	一四九	一五七	一六四	一八三	一九三	二〇五	子
由赤峯至新店請參照由赤峯至平泉	由此分至平泉大波狀地河道耕地	越大壩梁二十里三里——張家銀子八里——孟家溝梁十八里——孟家溝門二十五里——至石頂橋	店四至小城子四十里至大城子五十里渡坤頭河三里——至興隆街六里——至和碩金營子	店二由此平野	店二	由此平坦耕地	南方之平野遠望大明城	由此為渡河點五里——平房店九里——七棵樹十四里——一棵樹十九里——至馬力城子	有榆樹林至大明城八里至平泉百六十五里東方十五里有鄂博山由此渡老哈河	由此為平坦耕地四里——普通甸八里——馬蓮崗十二里——至三家	蒙古人多二里——札蘭營子三里——至蘇牛營子	店二蒙古人多南方有萬寶山

藥王店	櫻桃溝	瓦子店	大咀兒溝	東山	牛營子	王元店	河東鐵匠爐	北孤山子	熱水湯	太平莊	溝朱兒梁	王官營子
	一〇	一〇		一〇	一〇	三	三〇	二〇	二〇	二〇	一五	三〇
二七七	二七四	二七二		二六八	二六四	二六〇	二五八	二五〇	二四五	二四〇	二二八	二二三
在岸上由此過渡岸南行	東方有八間房子平地廣	石礫道渡河床平坦	凹道高原人家散在下凹道二里——硃礫科四里——至瓦子店	店一東方大波狀地多楊樹	有大小二營子由此為谷地耕地樹木多	大店一一里——西北地莊二里南營子四里——至牛營子	有松之苗木楊樹多河床出谷地	附近楊樹等多石礫谷道路西有五百丁營子西方為不毛之地河床道五里——南孤山子八里——至河東鐵匠爐	店九浴室七楊樹多東方二十里有蘇子溝之煤坑	楊榆樹等多石礫道	為老哈河與大凌河支流之分水嶺	附近有噴火口之跡由此為高原

凌源	二〇〇〇	二八〇	普通稱三百里元為建昌俗稱塔子溝至喀喇沁左旗之公營子百二十里至綏中三百五十里至樓頭營四百營四百三十里至朝陽二百七十里至平泉百八十里
----	------	-----	--

8、赤峯烏丹城間——一八〇里

地名	戶數	里程	沿道概況
赤峯			由此渡西路嘎河平坦沙地二十里——經新井兒
興隆店	一〇〇	三〇	大店三小店三由此丘陵凹道五里——平房十里——經小木頭溝
大木頭溝	九〇	五〇	大店二小店四至廣德公百十里
姜家窩鋪	一〇	五五	大店一河道由此狹谷越四道溝聚平地水路
四道溝	二〇	一二一	小店一由此波狀地渡河八里為大盤子墳即國公坟十二里——張家店十六里——經孟家店
西大道	一〇	一四一	小店一有嶺東北筆架山屹立西大盤
河南營子	一〇〇	一六六	高原由此為小冷河之谷地丘陵平地渡河三里——小東營子經新坡
烏丹城	三〇〇	一八〇	店六——至土城子百七十里至小哈小哈拉道口百二十里至廣德宮九十里至敖漢百三十里至林西二百里三十五里至東翁牛特王府二十里至巴林橋百二十里

9、烏丹城經棚間——三二〇

地名	里數	計程	沿道概況
烏丹城			由此道路平坦人家散在
廣德公	一〇〇		由此砂礫道有峻坡
土城子	一六〇		沿西喇木倫河沙地谷地小流多
橋頭	二四〇		由此峻峻狹隘砂礫道大青山南嶺贅蛋梁有峻坡八十里抵經棚

10 烏丹城大板上間——一九二里

地名	戶數	里數	計程	沿道概況
烏丹城	三〇〇			八里——北大廟平地丘陵十二里——鄂博山
三他拉	二〇	二〇		蒙古部落沙地過石山之麓丘陵十里——乾溝子十八里札巴氣爾二十里——南山
四道帳店	一四	四四		大店二丘陵附近有甘草
一棵樹	二〇	五四		大店一又名北一棵樹有深十二丈之井戶由此有經哈巴氣至林西之小路峯雨期難行
奈人溝	二〇	六二		店二附近有合成公

地名	戶數	里計	沿道	般况
頭分地		七〇	由此水路耕地往沙丘二里——腦海營子七里——磨菇地十里——昭道溝門	
葦子溝	二〇	八〇	由此沙丘三里——剛家泡子八里——東大坑十里——頭道窪子	
東大拉	二五	九七	又名札罕多羅由此沙原	
西大拉	四〇	一〇五	店二西南七十里——土城子四里——固山子六里——六和齊	
巴林橋	一	一一七	加可于西刺木倫河上之石橋長三百尺經哈叭氣公義公雷劈山茅里井子而往林西五十五里	
黑嶺子		一二七	由此為沙原越索倫鄂博山	
哈拉木頭	一〇〇	一三二	在古都河之流域為蒙古部落分為東西北三部落	
石灰簪子	二〇	一四二	蒙古部落	
五十家子		一五七	由此為沙原渡察罕木倫二十里——巴音罕山	
西大廟	一〇〇	一八四	廟為普覽寺	
大板山	一〇〇	一九二	廟為董福寺又名東大廟	

11 林西什巴爾臺大板上間——三八八里

林西	大營子	老蓋家	班山吐	莫葛圖	天合圖	必力臺溝門	黑山頭	高爾齊	珠爾沁	甘珠廟	官地	大板上
	二〇〇	一	一〇	三	四	七〇	二	一〇	一	三〇	二五	
	二〇	四五	五三	六六	一一五	一六〇	一九二	二二〇	二二五	二五〇	二八〇	三八八
由此谷地八里——小燒鍋(一)	天主堂部落散在由此谷地坡路十里——韓家店(五)	由此班山吐梁比高九百尺	又名邊牆山由此分路至西烏珠穆沁十三里——小井子(三)旗界 由此越二個之梁二十里——河兩營子(一二)三十里——老宋家(二)四十里——韓家營(一〇)	什巴爾臺爲附近二十餘里之總稱谷地地質良	十餘里內散在十三里——統領府(一〇)	林西大上街板道三里——四方城(十二)	十餘里內散在	民國二年蒙匪之際被兵火在什巴爾台河與察罕木倫河之合流點西方約三十里有公主陵陵東十里有榆樹林	渡河	二十餘里二十里——二八地(一〇)四十里——五十家子(二〇)四十里西大廟	東大廟	

21 赤岸大廟葫蘆貝諾備間——四〇九里

地名	戶數	里計	沿道概況
大廟	一〇〇	一二八	參照赤峯大廟
馬架子		一八五	二里——大酒缸(一)七里——蒙古營子(二〇)十二里——西南地(二〇)十六里——大卡拉(二〇)二十三里——白溝門(二〇)三十里——蘇家窩鋪(二〇)三十三里——頭道營子(七)三十五里——二道營子(一〇)三十八里——謝家窩棚(八)四十一里——畢家窩棚(一〇)石礫道
半劈山	七	二二八	至新稜三十里三里——上灣子(二〇)
熱水湯	五〇	二二六	蒙鹽局五里——陳家營子(三〇)
大石頭	一〇〇	二五〇	上灣子(普通)十五里為至林西經棚之歧路一里霜家店(一〇)三里——花木牆子(八)由此約九十里食岩石板路，六里——老牛圈子(六)十六里——杜家店(八)二十一里——二道溝子(二〇)二十九里——五間房(二)三十一里——三義號(二〇)三十四里——普家店(二〇)三十九里——山咀子(二)四十四里木頭廟子(一〇)五十二里——川心店(二)六十里岳家店(一〇)六十五里——三記地(六)
壩底下	一一二	三二八	三十里——敖成巴(七)四十里——羊草溝山(二)四十五里——漢面壩(四)稍平坦四十八里——永裕成(二)五十一里——大營子(六)五十四里——三道祝(三)五十九里——東昇日(二)八十三里——草熱舖(二)板路

葫蘆貝諾爾 二 四〇九 多倫經大道同上參照

18 大廟新稜錐子山間——二四〇

地名	戶數	累計程	沿道概況
大廟			參照赤峯大廟經棚間五十七里——馬架子
畢家窩棚	三	一二二	赤峯多倫大道英金河之流域
井沿	五	一二六	大廟新稜大街
天主教營子	一〇	一二九	天主教店一道良
新稜	四〇	一五五	赤峯——二七〇錐子山——一〇〇馬架子普通稱八十里商戶二〇燒鍋一多倫行路三——北路由井沿經塞行壩花木頭桃來和碩南路經穹驛山大柳堂子越石人峯經三座山房篋子中路問道較之前二者近百里但九十里間人烟稀少且越塞行壩之險車行絕對不可能新稜之西十里
棋盤山	四〇	一九七	有古長城說之碑新稜西七里岳灣子有虎神槍記
小錐子山	一〇	二二五	在五道川與伊遜河之交叉平地距新稜普通稱五十里
錐子山	一〇〇	二四〇	大店一小店一有宏莊之天主堂教民有八九百由此沙道丘地 一名天寶山距新稜普通百里

14 赤峯初頭朗老虎錐子山間——二六四

地名	戶數	累計程	沿道概況
赤峯			參照赤峯大廟間又十五里——干溝子(四〇)二十五里——大西牛波羅(一〇〇)四十五里——花鏡溝門(三)七十里——鄂博(三〇)
初頭朗	一〇〇	六七	經過三把火平地八里——至魯家營子(八)有壩連梁
橋頭	二〇	七八	平地不少三里——山灣子(一〇)五里——岔窩(八)八里——鄂包(二〇)
二分地	一〇	九一	大店二小店一沙地多渡古都河二里——三分地(二〇)
四分地	四〇	九五	大店一小店一商戶一三里——小六分地(三)八里——六分地(三〇)十三里——雙廟子(一八)十五里——黃家營子(一〇)
西翁牛府特	一	一二五	二里——瓦房店(八)八里——十間房(一〇)十里——阿哥地(二五)十五里——平臺子(二〇)十九里——小河沿(四)——由此有至老府之別道
老府	一〇〇	一四九	大店一小店七商戶四二里——下窪子(一八)四里——轟家營子(一三)
藥王廟	二〇	二五五	龍池二三里——柴火關子(一二)五里——鄂博(一〇)九里——二道河子(一〇)十二里——黃土梁子(七)十四里——大窩舖(五)十六里——小窩舖(一〇)十八里——吉達溝門(一〇)二十一里——榆樹底(一〇)二十三里——朱家營子(七)
五十家營子	四〇	一八一	大店一小店二赤圍縣界蒙古部落八里——興積德(六)十里——烏蘭蘇溝門(五)十七里——烏蘭蘇(四〇)二十里——核桃木(一〇)二

15 赤峯大廟經棚間四二八里

邊	朝陽灣子								
邊	朝陽灣子	二〇	二二六						十六里哈拉蘇溝門(四)三十一里——三道川溝門(一〇)三十四里——楊家灣子(一〇)三十六里——北灣子(一四)三十九里——小根(二〇)
邊	邊	四〇	二三八						大店二小店四商戶十四麻油產地蒙驢局警兵五里——千冢灣子(五二)七里——大局子(二三)十一里——霹柴子(一五)
									大店一由此有大道五里——橫道河子(一〇)七里——小葦子溝門(二〇)十里——小井子(一〇)十二里——官地(一五)十五里——小葦子溝(四)二十五里——抵錐子山

地名	戶數	里程	沿道概況
赤峯			參照赤峯大廟
大廟		一二八	由此約一里平地中間小河村落連續五里——柳樹營子六里——塔子後瓦房多
廣慶隆	二〇	一三七	後瓦房多
北臺子	一〇	一四四	由二部落而成三里——北屯七里——黃家營子
娘娘廟	五	一五四	三里——河南營十六里——頭道窪七里——二道窪
三道窪	五	一六二	山上有孤樹四里——樹林子(二〇)七里——三益興(九)二里——大鄂博(二〇)三里——姚家營子(二)三里——達子營子(三五)

馬架子	一〇	一八五	村落中樹木多 商戶二在西別列溝之卜流有天主堂附近教民三千餘人林西——二七 （經棚）——二〇〇新穠——一〇〇錐子山——一八〇四里——高家 營子九里——楊二八地十四里——宋家營子十九里——大河子二十 一里龍家營子
姚家營子	六	二〇八	山大廟至此人戶甚多地質良五里——帳房
箒木頭溝	八〇	二二三	峽谷砂礫道急坡十五里——燈籠河子
葛爾牟台	四	二五八	高原約十里有急坡十里——尾連溝二十里——二八地渡英金河之上 流
楊德公	四	二八〇	二里——柳條溝門五里——永順魁十一里——楊樹溝
經棚廟	一五	三一一	丘坂拉嘛廟祇有蒙古人谷地平原
邊牆	一二	三一九	西南遠望樺楊樹林五里——東窩堡七里——大興永十里——磊子根 十一里——黃土坎
草河溝梁	二	三三一	附近約四十里之總名五里——廣興源（四）
柳嶺	三	二四一	店一山上樺樹繁茂三里——子興號四里——義和平九里——永興和
山咀兒	二	三五一	由此峽谷三里芝蔴堡五里——泰和號八里——福盛隆十一里天順永 十四里——雙河泰十三里——花子溝十六里——吳家營子十九里—— ——四號二十六里——白岔營子三十四里——姜家營子

大卜蘇營子 八 三九八 渡西刺木倫河狹谷平地經棚多倫大街三十里——抵經棚

16 赤峯土城子經棚間四一七里

地名	戶數	里程	沿道概況
赤峯			渡西路隱河砂地多
興隆莊	一〇〇	三〇	大店三、小店二里果樹林五里——平房十五里——小木頭溝渡河三次平荒地
大木頭溝	一〇〇	五〇	大店二小店四渡河二平耕地九里——周家營子十二里——三家耕地河道山野急坡二十四里——哈爾金場有砂子梁二十六里——敖包曹家店七十七里
西喇嘛地	一〇	八二	大店一小店一由此行地
套山有	二七	九八	大店二杜家地——九十里十一里——培坊營子十五里——銀地下梁三十五里——一道窪四十五里——頭道窪
馬架子	一七	一五三	大店三——下臺子四里——下窪子七里——五家子九里——益碗窪十四里——油房地十七里——巴林道
臭水坑	二五	一八五	大店三十二里——蓋連壩——三梁灘急坡二十里——三家子小河多二十四里——十格圖二十八里——莊家營子三十里——雙廟三十一里雙井子卅二里董家店卅四——高家店三十六里——烏蘭烏蘇四十二里——黃土梁四十八里——上燒鍋五十里——楊家營子
土城子	一〇〇	二三七	店五商戶二十至林西百六十五里三里——崩蒙溝門三十里——八里堡三十五里——十里堡半耕地山路坡路峽路渡拜察河

白岔門	一二	三〇二	又名拜察十里——黑水由此急坡岩石道渡河二十七里——白仁板溝門馬石灘杖溝房三十里——漢拉鬼溝門三十八里——小豪賴旗界楊樹多
哈拉海溝門	四	三五二	由此急坡岩石道渡西刺木倫河十里——韓家灣子
關東車	二〇	三六五	越大豪賴之山河五里——西鑿子
大豪賴	七	三八〇	店二三里——大豪賴西溝十五里——韓家營子二十里——陳家店谷地耕地稍廣二十五里——小用溝三十里——蒙古營子
惡大梁	五	四一二	鵝蛋梁——我谷梁——鄂爾梁之峻板渡碧落河
經棚		四一七	赤峯經棚普通稱為四百三十里

17 林西經棚間——一二〇里

地名	戶數	里計程	沿道概況
林西	七五〇		由此為西梁至湯山之谷地
黑水	一〇	一〇	渡河由此十里經馬蓮堂二十里——至劉家營子担道草原
孫家營子	三	二五	渡河東方為林經縣界
劉家營子	二〇	三〇	渡河大店三商戶六燒鍋一旗界

地名	戶數	里數	沿道概況
西城子	一〇	三一	北方有木石峽溝通什巴爾台及英上
沙高地	三	四一	北方爲愛梁溝
天合水	二	六一	東方爲克溝
湯山	一〇	六二	有溫泉喇嘛廟北方二十里有雜木木林
頭地	二	六七	大店二有喇嘛廟由此至十里沙砂道起伏二里——三地(一〇)三里——八地(六〇)三里——十地(二)
大壩梁地		八五	梁高一千一百五米突東長西短石礫道二里——小營子(三)
哈達山		九二	有箭溝爲康熙帝失箭之所谷名造化溝
廣泰和	一〇	九四	大店一由此至下坑子間爲波狀地道良
新廟		一〇四	由此爲平坦耕地
三義長	七	一〇九	北溝門四合公三里——永茂魁(一)
經棚		一二〇	至大主廟九十里至應昌故址一百二十里

81 林西大板上間——一一五里

林西	斯布達廟	黑山頭	五十家子	西大板上	東大板上
	二〇	五〇	三〇	一〇〇	一〇〇
	一〇	二〇	六八	一〇七	一一五
北路經丘陵耕地斯布達斯姆爾斯姆等而過察罕木倫河之北南路近十里經黑山頭五十家子河南營子人家少	由此波狀地黃土丘	附近蒙古新部落之總稱蒙古公司之稻試場養牛場	蒙古部落北方通英上什巴爾台由此過草原十五里——太平廟(五)十里——十家子(一〇)	巴隆斯姆西大廟——普覺寺	通斯姆東大廟——董福寺大番山舊王府在距此北方八十里民二十年蒙匪之際被燒至開魯五百里至小巴林百里至貝子府二百十里至阿魯科爾沁王府三百五十里至西札魯特王府五百三十里

19 經棚多倫間——四〇〇里

地 名	戶 數	里 程	沿 道 概 况
經棚			由此至黃家營子有南北二道北沿碧落河南沿西刺木倫河五里——石頭廟十三里——上牌頭營子二十三里——下牌頭營子
大布蘇營子	七	三三	店一急坡通山麓又名札木蘇營子二十里——一二堡沿西刺木倫河之左岸石礫道三十里——黃營子四十五里——小克頭溝門急坡平原山路過大溝渠四
北 井	一五	九三	店一十五里——蛤蝦山二十里——對面笑大溝渠急似斜三十里——弓溝有大溝渠由此山峽谷砂面水路

地名	戶數	里計	沿道	概況
砂嶺河	二五	一五三		店一濕地狹谷高原由此為至新核及錐子山之鹽路
葫蘆貝諾爾	六	一九三		西南五里有西刺木倫河之水源地有梁為西刺木倫河與灤河之支流閃電河分水嶺梁西為雜木林北急南緩三十里——五眼井由此為波狀低地
桃來火燒	一	二四五		又名多倫火燒由此經化木溝塞行壩而通新核及錐子山高原沙地
沙壩	三	二五〇		店一由此道稍良八里——雙敖包坡路平地沙丘
趙古墩	八	二八〇		店一西方之一小河為經多縣界閃電河之上流北方大王廟由此東方通燕各拜以南為平原十里——青龍背
碟且溝	二	三三〇		又名鐵當溝店一東方五里之上坡有雜木林北方八里之太平沙地有燒鍋東方一里楊家店十三里——下一家河高原水路有濕地十五里劉大帽子由此通過沙丘高原山麓十九里——上一家河。
公吉諾爾	三〇	三六〇		店一南北五里東西二十里之平原濕地由此有高地
董溝	二〇	三七五		又名董子溝在路東渡上都河之土橋長七十米突幅十二呎
清福寺		三八五		由此砂原渡水路二十里——新開地五里——營房道良渡河十五里——抵多倫

20 赤峯大廟間——一二八里

赤	乾	大西	奠	初	三	杏	白	大	公	後	大
峯	溝	牛	河	頭	座	樹	香	樹	主	樓	廟
	子	波	溝	朗	店	園	火	林	陵	子	廟
	子	羅				子	燒	子			
	四〇	一一〇	一〇	一〇〇	二五	七	五〇	一〇	四五	一五	一〇〇
	一三	二五	六〇	六二	七五	八六	九六	一一三	一一六	一二五	一二八
渡錫泊河坦道八里——八里莊	坦道越小丘道凹八里——小西牛波羅沿烏拉臺河	店三北側石礫道至圍場百五十里二十里——張虎子梁梁南綏嶺北石礫道二十五里——梁底英金河之流域平坦河床道三十二里——三八河三把火英金河與西路嘎河之流點	附近村舊多砂礫道二里——山咀子沿英金河	又名楚頭朗分爲南北中三營子大店二商戶三喇嘛廟天主堂在北方四十里普通稱爲水地北營子之甯神河渡河	大店二大消越小丘小道走河床一里——吉祥營子附近蒙古部落六里——池家營子——起家營子平坦砂道九里——大鄂博	又名茶園子二里——平房渡英金河五里——大榆樹底下七里——北山根	又名北和碩由三部落而成大店一五里尹家店十里——水泉十五里——小樹	大店二	由二部落而成松樹多康熙帝公主之陵五里——燒鍋地	又名爐子房大店一越小丘砂礫道平野	店九拉麻六十商戶多有土壁燒鍋一至老虎六十里經棚三〇五多倫四七五新鞋一五五錐子一四〇圍場一四〇烏丹城一六〇

21 赤峯下窪綏東間——五八三里

地名	戶數	累里計程	沿道概況
赤峯			由赤峯至建昌營六十五里更六里十五里至小河沿參照赤峯開魯間
小河沿	二二五	一二〇	大店三小店四燒鍋一商店十五由此沙地至黑水六十里
海力王府	五〇	一五〇	由此丘崗砂地六十里——元寶窪由此波狀地
下窪	六〇	三三五	至建平二百里至奈曼百里至敖漢二百里由此低地八里——東溝十六里——財房營子由此沙坨子沿池平地渡橋牛河八十里——五台山子（五）
鄂爾圖版	一五〇	四四五	前設阜新縣八里——楊家溝由此石谷道越梁二十八里——四不吐由此丘陵起伏
叩河子	一二	四九三	由此過烏朗喀坡道河道二十——大窩舖由此丘陵谷地小河多
綏東		五八三	通常稱為六百里至哈拉套街九十里至大大廟九十里至彰武百七十里至唐古特哈爾哈六十里至奈曼二百里新民二百人十〇至新立屯百八十里至達爾罕三百二十里至博王四百里

22 赤峯小河沿海力王敖漢烏丹城間——三四九里

地名	戶數	累里計程	沿道概況
----	----	------	------

房身	三分	九二	東北四五十里間不見高地三里——二分地(二〇)六里——三分地(二〇)
四分地	一〇	一〇一	南二十里有哈拉木頭或土城子之城址東北四里六分地廣泉
當舖地	四〇	一二一	老哈河之河原平地由此渡河
小河沿	二〇〇	一二四	大店三小店四商戶十五燒鍋一至黑水百里由此沙地
三道灣子	五	一二九	由此沿河岸十里——六道灣子(六)
海力王府	五〇	一五四	在老哈河之右岸附近廣野放牧地六里——南地河屯蒙古部落
八分地	一	一七四	在老哈河右岸之低地走右岸二里——九分地(四〇)十二里——白家店(四〇)十八里——樺牛營子(六〇)
曲家灣子	一八	一九四	由此渡渡船場附近為甘草產地六里——大西營子十里——馬蓮嫩(三)十八里——崗崗(五)二十八里——二爺府
敖漢王府	二〇	二二四	北為高原東南為老哈河之谷地耕地少甘草多十五里——二牌子(一〇)二十三里——五牌子(一〇)四十里——哈拉木頭
黑石頭	四	二六九	又名黑路土三里——興隆溝(五〇)二十三里——老新溝(三〇)三十五里——下窪子(二〇)
白音華	一六	三〇九	由此曠原
桃花赤營子	三〇	三三四	又名套褲營子五里頭牌子(四〇)十里——黑石灘營子(一〇)二十里——石家營子(二〇)二十二里——南山子(一〇)二十五里——烏丹城(四〇〇)

23 綏東阜新間——一八〇里

地名	戶數	里數	沿道概況
綏東			由此約十五里渡河幅約千尺
馬營子	三〇	一五	五家子上下丘陵
三家子	六	五五	二家子由此北大河約千五百尺縣界
伊媽珂	二〇	七〇	經上新秋下新秋而至廣興府由此渡河幅約千二百尺越小丘
舊廟		一〇五	為至蒙古鎮之分岐點耽家窩子渡小河越丘陵
新秋		一四〇	王家店駱駝山牌樓由此沿河岸
哈拉和碩	二〇	一六五	店一秋多巴營子大木札蘭由此渡河上下丘陵經賀姆營子
阜新		一八〇	至新邱炭坑十里至新立屯八十里至打虎山百八十里至黑山縣百六十里至廣家窩舖百五十里至清河門九十五里至義縣百四十五里至哈拉套街百二十里至彰武縣百九十里

24 赤峯開魯間——五八九里

地名	戶數	里數	沿道概況
----	----	----	------

赤	梁	砲	老	八	徽	元	燒	那	房	小	五
峯	底	手	爺	家	水	寶	鍋	心	身	葦	十
下	營	子	廟	子	坡	隆	地	溝	身	塘	家
二〇	七〇	四〇	五〇	五〇	五〇	四五	二〇	一六	二五	八	子
一五	二四	二九	三二	三二	五〇	六〇	六五	八〇	九二	九五	子
沙道越烏蘭哈達梁	由此沙原荒地磚瓦窰林走沙頭梁子三里——新店六里——榆樹林子	由此渡西路緩河	又名石頭老爺廟店一越平頂山之南麓	地質稍良六里——土窰子(一五)八里——水地(八〇)	店一東元寶山之煤坑在東南三十里北有蒙古部落一里——北台子(七)六里——永利號(三)	源茂隆至建昌營子二十里	附近之平野不良好十里——板石頭——板十土(二〇)	店一地質良又名南青溝——那清溝——安慶溝	由此高原地質不良東北四五十里不見高地由房身至小河沿(店十七)三十二里由小河沿至大哈拉道口四十里至黑水百里至建平百四十七里至赤峯百二十里至海力王府三十里	由海力王府至劈山頭經頭分地八家六分地七分地十分地忙牛營子而達	十二里——前波羅河屯(三〇)二十五里——後波羅河屯(二〇)

小哈拉道口	一二五	一三六	店四赤建縣界十二里——頭牌子(三〇)二十里——紅牌子(二〇)二十五里——頭道溝(五)二十八里——二道溝(十二)三十一里——三道溝(四〇)三十三里——四道溝(十三)四十一里——小牛溝(四)
劈山頭	一〇	一八五	北方有曲家營子(四〇)八里——白音海(一四)十八里——黃羊窪——黃陽灣(一五)
新窩舖	二五	二二八	店二十七里——白音曠(一二)
烏爾巴蘇	一五	二六八	長安邦白房
小茉莉大燒	八	二七三	西炮子
四大海	三	二八一	店一又名四道海由此沙丘
北山根	八	二八四	店二河南營士(二〇)又名戈堂營子
崗崗營子	一	三〇四	店一凸凸營子(一)西五十家子(五)
奈曼營子	五〇	三四四	店三又名乃木營子地質不良
四合堂	二〇	三五二	店一又名四德堂
新廟	二五	三五九	廟在路南二里餘十五里——葦蓮蘇(三〇)二十五里——五十家子(一)
曼旗廟	七	四六九	店二又名溝清廟

波羅地廟	一	四九四	廟在路南二三里
套海營子	四五	五〇九	東套海營子(一)蒙古人西套海營子(七〇)
富家營子	一五	五二四	傅家窪子
西札蘭營子	三〇	五四四	約二百戶點在
東札蘭營子	七	五五九	渡老哈河十里——陶家營子(三〇)
開魯		五八九	普通六百里通遼百八十里綏東三百里下窪四百里奈曼二百八十里林西六百二十里西札魯特三百三十里

25 開魯綏東間——三〇〇里

地名	里數	計程	沿道概況
開魯			由此南十五里及西二十五里渡老哈河
鄂爾愛拉	四〇		百家店(二)蒙古部落哈拉門營子(一〇)湯頭店子(三〇)
查迪喀憂拉	七〇		由此二十四里渡老哈河砂地
薄力火燒廟	一二〇		喇嘛僧房百戶由此渡約二百尺之河
哈拉古	一五〇		通過來不過(蒙包三〇)內林(五)

波羅梭塔	一八〇	由此為沙地帶人家稀
智利特	二一〇	波迪爾達拉(二)安東營子(四)達秦諾爾(三)
喀迪爾波拉	二四〇	由此為有名之沙漠地帶楊森林(二〇〇)五家子(三)
哈拉亞爾利珂	二七〇	蒙古部落
綏東	三〇〇	戶數約千百五十至重要都市之距離參照赤峯綏東間

26 赤峯圍場間——一八五里

地名	戶數	里計	沿道概況
赤峯			平地渡西路邊河
大西牛渡羅	一〇〇	二五	大店三道良三里——北井渡河
下古都河	八〇	三五	大店二小店一至西翁牛特王府六十五里八里——上古都河
西大道	三〇	四六	大店一前山——三岔口(二五)八里——桃來園(三〇)二
畫匠溝門	三五	六八	大店一小店一商戶二十五里——曹家店十七里——太平莊二十里——方家店
猴頭溝	六〇	九五	大店二燒鍋一麻房一商戶八巡警分所郵政代辦所北方十里有柳條子溝之炭坑十二里——頭道窪二十一里——二道窪

地名	戶數	里程	沿道概況
鐵匠溝門	三〇	一一五	大店二
短人溝	一五	一一八	又名娘娘鼻溝門
南臺子	三〇	一二三	大店二 小店三 商戶二
卡拉街	二〇	一二七	小店一 商戶二 又名半支箭三里——協成永(二〇)二里——果溝門
五家	一五	一四〇	小店三 三里——康家營子
李家店	二〇	一四五	小店二 四里——蒼頭場梁有七里而不急七里小卡拉
石磚河	一四	一五五	大店一 赤圍縣界實餘和卡拉一里——黃家窩舖(二〇)
胡家地	四〇	一六四	大店三 小店四 商戶三一里——可立溝門(九〇)渡河
圍場	二〇〇	一八五	普通百八十五里至老府八十里至大廟百四十里至翁牛特王府百十里至公爺府百十里至錐子山九十里至喇嘛沁王府七十里至隆化二百四十里至多倫三百六十里

27 錐子山多倫間——二五二里

二道古魯板	二〇	一五	大店二燒鍋一三三——三道古魯板四里——大字號(一〇)
大字十三號	一五	三三	四里——窮山崧產地燒鍋二七里——大字十八號(二〇)——道壩十(九〇)
道字二號	一〇	四二	北為加字川南為紅腰子川
同三號	一〇	四三	大店一二里——道字第四號——道壩子梁為伊遜河及螞蟻吐河之分水嶺急坡七里——小道壩十——在梁西
順景溝門	六〇	五二	為至哈蟆林十八號之大嶺南二里有半截塔燒鍋一
燕各拜	二〇〇	六〇	軍隊蒙鹽局木植局燒鍋耕地多商戶二小店六至黃姑屯二百里至郭家屯八十二里至桃山百里
大河口	二〇	八五	大店三北八里有桃來溝渡河五里——紅石拉子(一五)
海沿溝門	五〇	九八	小店三二里——楊家店十二里——大柳堂川十一號附近為崧產地二十里——同十七號營房一號名十頃地
大柳堂川十九號	四	一二〇	店二三里——同十一號野四砲溝通寨行壩八里——同二十二號坡稍急下里——梁底
石人嶺		一三六	又名寨行壩石道為螞蟻吐川及小灤河之分水嶺七里——上二道橫河子十五里——下二道橫河子
東魚道口	四	一六六	木植局巡警分所沙地多
西魚道口	一〇	一六七	渡河四里——三座山二十六里——雙井子
砂崗	八	二〇一	大店二由此一十里為平地沙道耕也少八里——房筐子十八里——黑素鬍子三十一里——二道窪子渡灤河走十餘里高原下小丘即為多倫

多倫四〇〇〇二五二人口三萬商戶二千山西人占七成

28 圍場喀喇沁公爺府間——二五里

地名	戶數	里數	沿道概況
圍場			由東門越三道梁子之小丘丘陵為大波狀耕地良附近有大水坑
頭道梁子	六	一〇	梁上下三里緩傾斜
東頭道梁子	六	一〇	有榆樹林石礫道平耕地產麥渡河
岔道子	一五	一五	南方為十川河村北方為嶺子榆樹林子由此北亦峯對東方四里部落八旗多
周家窩舖	八	二三	兩山間傾斜地由此入平泉界附近有凹合永孟坑溝三里——三姓莊（〇）四里——小梁底子（一〇）人家散在耕地少
小卡拉	一五	三五	店一人家散在由此上瓦房（四〇）喀喇沁（五五）下瓦房（六〇）公爺府（一〇〇）松樹梁子之嶮東西約十里頂上有郭博巨松一株名神松
梁底下	三	四〇	有樺陽等北山小樹多下谷河道
卡拉	五	四五	寒村耕地少十二里——波羅（五）溪谷地三里——黃土梁（五）小起伏
上大西溝門	一五	六三	由此平地稍廣蒙古人多

大西溝門	五〇	六五	蒙古人多赤峯承德大街
喀喇沁	—	七二	南馬莊西灣子有大廟等喀拉沁王之居所二里——大營子(四〇)
下瓦房	二〇〇	八〇	店四商戶一〇燒鍋一巡警
公爺府	五〇〇	一二五	赤峯承德大街

(三) 朝陽區

1、朝陽錦州間——一九一里

地名	戶數	里程	沿道	概況
朝陽				
二起營子	四〇	一五	由此八里東行十三里——十家子(四)沙道	
木匠營子	六〇	二五	次爲大凌河之渡船場	
長寶營子	五〇	三三	由此走大凌河右岸	
海今營子	五〇	三八	河岸石礫道十里——十門子溝(四)十二里——黃土坎子(一〇)	
牛營子	七〇	五三	店二附近有利麻廟由此繞蒙雜居多十里——房身(一三)地勢狹	

四方臺	一五	一七八	由此三里——沙河堡二里——沙河沿二里——過三道壕口十三里——到錦州
馬家口	一〇	一七六	由此渡小凌河
大齊家屯	二〇	一七一	有大小二里河東名爲小齊家屯大望雞漢山
田家屯	七〇	一五六	次越石拉山渡小凌河十里——孟家屯(五〇)
谷家溝	四〇	一四一	谷地次有老爺梁
根家屯	一〇	一三六	次越青石梁過魏家溝
沈家臺	四〇〇	一二一	店西義州內南二十里有大孤山之煤坑西北二十里有湯泉煤坑東北十里有劉龍臺銀錫鉛坑
州心店	七	一〇六	店三由北石礫道十里——湯泉口(五)邊棚
朱家窩舖	一〇	一〇一	丘崗由此過黃土泉子
下杖子	七〇	九五	砂礫道由此越新開梁
巴圖營子	四〇	八三	又名八圖營子店二六里——三道營子(七)
四花營子	三〇	七三	率八翻百四十里丘土之樹林中有喇嘛廟及古塔地質不良由 此義家梁之岩石上下道二里過八家子新店

2、朝陽建平間——一八四里

地名	戶數	里程	沿道概況
七道泉子	四五〇	一〇	出朝陽經西梁廟爲若干高地耕地開展在此與大道合
潘家營子	二〇	一六	約二里之凹道約二千米突之耕地坦道
鐵匠爐	五〇	二〇	大店一北方二里有喇嘛廟綫香製造所三
北大道	二〇	二五	商戶一頭道濶子在北方二十里道路不良八里——黃家店(一〇)深溝
西窰	一〇	三五	走河床有高底三里——紅廟子(一〇)石礫道里
大廟	二〇	四六	大店三商戶二道路不良
土城子	七	五五	大店一高底狹谷
段家杖子	三〇	六五	店二河床道石坦多
馬迷水	一〇	七〇	大店一石谷道五里——雙廟(一〇)耕地少五里——韓家店(五)谷道
馬家樓	一五	九〇	店二有廟有砂金坑建縣界頂上有元代之石碑頂上岩石道西方迂回道青溝梁上下五里
孤山子	二五	一〇〇	耕地稍開
老虎山	一〇〇	一二五	店一樹木多耕地開展凹道北道爲朝拉胡同梁兩路有大家梁之峻通凌源及阜新八里——朱家窩舖(三〇)坦道

駕馬臺	三五	一三〇	又名姜木臺——蔣牟口
大營子	四〇	一三五	河床石礫道西方稍開十里——唐家杖子(一〇)
朱家店	一	一五〇	店一谷道由此韓拉——有趙兒胡同梁上下約十里急坡東方二十度內外
賈家營子	八	一六二	車道沿河南小道入村落
北大子	一〇	一六五	坦道北方開展蒙古人散在於附近五里——鐵匠瀘(四)
海山泉	二〇	一七五	東方爲同名之村落往來亦峯錦州者多由此道出近建平楊樹多
臥龍崗	一五	一七九	耕地良越丘陵走斜地窪小溪五里——建平到

3、建平金廠溝梁朝陽間——三三〇里

地名	戶數	里計程	沿道概況
冉家窩棚	三〇	八	由建平三里——油力也由此二里——坤對溝八里——鄭家窩子十二里——越二道溝梁一里——三間房子岳家溝小南窩子四里——蔡家林子一里——三家兒七里——小房身
大房身	二〇	四七	由此三里——官廟六里——越湯西溝之梁八里——林家地(一〇〇)——一里——龔家窩棚七里——東井兒(五〇)——楊家窩棚
大庫里圖	三〇	八一	越梁五里——山咀兒八里——姜家窩棚臺吉營子熱水湯四家十

地名	戶數	里程	沿途	概況
小庫里	一〇〇	九六	由此南房身水泉子羅羅營子	
馮家店	三五	一二二	由此羅家營子韓家店房子四里——椽木梁(五〇)四里大垣道子(二〇)五里——柏杖子(二〇)	
金廠溝梁	一〇〇	一三八	元爲金礦地由此雷家營子十里——頭道溝	
房身	四〇	一五八	由此山咀兒——二十五里段家營子十家十王府溝五里——莊家店	
西官營子	二〇〇	二〇三	由此烏爾汗將馬子溝北營子大八里舖馬架子興隆窩劉家溝	
莊頭營子	七〇	二三五	由此洛等營子	
岳家溝	一〇〇	二四三	由此至朝陽參照朝陽阜新聞	

4、朝陽阜新聞——二八七里

地名	戶數	里程	沿途	概況
朝陽			出北門進凹道	
孟克章營子	五〇	一	在北門外由此渡河沙道	
十字子	二〇	五	平野耕地廣	
二超營子	四〇	八	赤峯錦州小岐道由此石礫道	

塔拉溝	三〇〇	一五	小店二產綿可至錦州坦道由此有犁進溝梁不急梁上有若干平地
犁進溝	四五	二〇	大波狀地耕地不良上下波狀地
小百靈	三〇	二六	大店一由此渡黑河
喇嘛廟	七〇	三〇	東西平地展開坦道
大白塞	四〇	三五	耕地良坦道由此二里有小梁東方為谷道
桃花園	三〇〇	四〇	大店三商戶三西方有桃花山有胡仙臺之古祠地質不良漢蒙雜居
喇嘛溝	七	四八	由此板路二十五度丘上草原次有與隆溝梁上下五里傾斜二十度乃至三十度附近有煤坑
興隆溝	一〇〇	六〇	大店一小店三北山有香煤高原斜地凹道沙原楊柳多有煤坑
臺吉營子	四五	七〇	部落約五里各地散在楊柳多平地約十米突東方展開耕地良
姜家窩鋪	七〇	七七	大店二楊柳多發育不良
孟家溝	二〇	八二	有煤坑附近人家散在有蒙古人為北四票之一
岳家溝	一〇〇	八七	有煤坑距大板上三十里為北四票之二
三義樓	四五	九二	大店二若干傾斜

馬腰營子	五家子	西崗子店	高二老	扎哈爾營子	小荒	燒鍋地	犍牛營子	三寶扎爾營子	社家店	三家子	三義棧煤窖	嘎岔
二〇	一〇	二	七	二五	五	一五	二〇	一〇〇	一〇	八〇	三	一五
一五五	一五三	一四九	一四一	一三四	一三〇	一二六	一二四	一一六	一〇一	九九	九四	九三
渡同名之河	由此稍平地東西開展	附近草原岩石道	河床道大店一蒙古人多由此板路凹道高原耕地不良	渡犍牛河楊柳多	有小荒梁三里餘又名小梁岩石道梁上為波狀地沙道	耕地不良今無燒鍋	梨樹柳松若干耕地少	河西有部落店一蒙古五東方有石佛廟有犍牛蘇台梁長而緩	由此平原若干凹道大波狀沙地多有瓦窖坦道河床渡七百米突	狹細流點在耕地在斜面	有洋二家屋瓦窖等	梁上為嘎岔梁上下稍急有三義棧之煤坑

小二家子	二	一五八	下小丘走河床
二家子	二〇	一六一	大店一至義州九十里耕地斜西
大吳蘭	一〇	一六八	店五楊柳多坦道耕地稍廣
馬家子	二〇	一七三	楊柳多平野河床道
老窩舖	五	一七八	耕地少有老窩舖梁坡路為三段
鐵匠爐溝	一〇	一八六	大店二小店二耕地少為至金廠溝梁道路沙道
八里營子	二〇	一九三	王家店道路高低西方稍有平地北行坦道
喇嘛	二	一九五	有廟
毛大營子	二五	二〇〇	大店一蒙古人多耕地傾斜不良
住力各歹	三〇〇	二〇七	大店二燒窩一商戶二〇蒙古人八〇戶五龍高有張家窪之煤坑兩山迫平地少土造房屋一小廟坦道
老爺廟	五	二一二	堅固的房屋有梨沙果等耕地向東方展開
住員立營子	一〇〇	二二五	有梨沙果等蒙古部落田此坦道
七家子	四〇	二二七	漢蒙雜居由此至活佛喇嘛寺三十五里

楊家窩舖	一二	二二四	高原地齊家店有梁一里半西方緩東方二十五度
前衛門	三〇	二二九	大店一爲稍平地之石谷道
三家子	三〇	二三九	蒙古人多西方高原平地下坡路則向北方展開
七家兒	三〇	二四二	坦道有喇嘛之小塔北方之谷地可見高塔附近多廟南下河床
蒙古鐘	五〇	二四七	有東土默特王府稱貝子府喇嘛廟四商戶二〇漢蒙雜居由此渡河
貝子鐘	四〇	二四九	在河東故稱東府祇有蒙古人
西回屯	一〇〇	二五五	大店二燒鍋一南北長在溝內
九官營子	三五	二六七	又名住官營子耕地稍良小喇嘛廟在北山之麓漢家難居坦道
東回屯	三〇	二七二	又名東會屯蒙古部落老柳多
八家子	五〇	二七九	在北山之麓南方太原有小喇嘛廟
邱家店	一〇〇	二八四	過小溪東行楊柳多坦道
阜新		二八七	縣所在地普通稱三百里

5、阜新清河門間——九五里

地名	戶數	里計程	沿道概況
烏龍溝	五〇	一二	出阜新趙家店架橋倉巴營子過河陝營子沿清河支流而下渡河平地渡河——無藍毛頭十里——黃家鍋舖(一五)六里——小火房(二〇)
馬廠	一〇	三三	由此架橋渡河走平地
韓家店	一〇	三八	店四由此渡河走平地
哈拉大燒		四〇	有天主堂由此平地渡河
圍山子	一	四八	店一林中人家點在丘上樹木茂盛風景佳渡河
周家窩舖	一〇	五〇	由此爲樹林渡河五里魏土營子(五〇)
吳家店	六	六五	由此丘陵渡河樹林
郭家店		七〇	人家點在由此平地丘陵渡河五里——莊家店渡河
石橋子	一〇	七七	由此渡河耕地丘陵
呂家屯	五五	八〇	有榆樹林地質良渡清河十里——拉惹屯
清河門	五五	九五	至義州五十里至錦州百四十里至朝陽百八十里至阜新九十五里至新立屯百七十里至奉山綫之石山站百二十里

6、阜新蒙古鎮清河門間——一一〇里

地名	戶數	里計程	沿道概況
邱家店	一〇	三	出阜新則耕地廣坦道楊柳樹多過小溪西行渡河
八家子	五〇	八	在北山之麓漢蒙雜居南方為太平原地質不良蒙古人多老柳不少
東會屯	三〇	一五	蒙古人老柳多
九官營子	三五	二〇	在北山之麓漢蒙雜居坦道小村小丘之麓有喇嘛廟地質不良渡河
西會屯	一〇〇	三二	漢蒙雜居河道為二丘陵
貝子府	四〇	三八	在河東改稱東府蒙古人多渡河
蒙古鎮	五〇	四〇	至西土默特王府之黑城子百四十里至鄂爾土板百十里至綏東百八十里至朝陽二百三十里
羊圈子	五〇	四五	沿大堤川沙地渡小河
元寶窪	六	五〇	店二狹谷渡小河漢蒙雜居
餘布臺	七	六〇	傾斜地渡河五里——小衙門五里——活佛喇嘛寺
四家子	三〇	七五	店一蒙古人多渡小河
馬家營子	一五	九〇	店二砂礫道張家窪子(一〇〇)平地樹木多五里——石橋子渡河千五百尺十里——大廟渡小河丘陵

清河門 五五〇 一一〇 門內四百戶門外百五十戶在清河之兩岸河幅約三十間

7、阜新哈拉套街間——一二〇里

地名	戶數	里數	沿道概況
阿金臺	三〇	一〇	出阜新渡河平坦有喇嘛廟由此平坦渡河
來家窩子	一五	二五	由此河川丘陵荒地沙地
關子麻油		三五	由此河川丘陵耕地十里——宋家店
塔營子		五〇	有古塔由此水路耕地丘陵五里——書匠屯十里——城鍋
鶯歌池	一〇〇	七〇	店六有樺樹林有大小二個湖池周圍一二里至彰武縣百二十里至小庫倫九十里至新立屯五十里至打虎山百九十里由此河川丘陵耕地
屯台	二〇	九五	由此河川丘陵耕地
臥龍崗	二〇	一〇五	店五有古塔由此河川丘陵耕地
三道溝	五	一一〇	由此丘陵河川耕地
哈拉套街		一二〇	至大廟四十里至新立屯百里至大孤山百二十里至綏東九十里至新民百八十里至義州三百十里

8、阜新活佛喇嘛寺間——六〇里

地名	戶數	里計程	沿道概況
哈海西客	一五	六	由阜新走坦道在平野六里——趙兒川(四〇)三里——海豈威廟(一〇〇)五里——喇嘛廟(三〇)
夏海伊	一〇〇	三〇	大店一在河岸楊柳多越小丘
下窪	一〇〇	三四	南方楊柳多平坦耕地
拉拉屯兒	四〇	三七	大波狀耕地
三家子	五〇	四七	大平原東方可見山岳
賀拉爾	四〇	五〇	蒙古人部落平原渡河
四家子	三〇	五七	大店一商戶四蒙古人多
活佛喇嘛寺	二〇〇	六〇	喇嘛三千管內有名的喇嘛廟稱為瑞應寺在一大谷地丘上草地坦道沿谷川東方開鑿谷道

9. 凌源朝陽間——二六〇里

地名	戶數	里計程	沿道概況
三國甸子	八〇	二〇	出凌源上下谷地大店一燒鍋一耕地傾斜石礫道有牛兒河梁上下約十里西南二里——三國營子蒙古人三分之二至熱水湯三十三里十五里——甸子(一〇)下谷道

張蒿子店	二五	四〇	小店一走山溝內兩山有若干之平地
王蒿子店	四〇	四五	有松苗林兩山傾斜耕地平地凹道
瓦房子店	七	五〇	大店一雖有高低但道稍良
蒿子店	一〇	五三	細流多樹木多平野稍開
牛兒河營子	三〇	五八	有石壁然口類廢平耕地各處有樹林坦道
葉柏壽	一五〇	六五	大店四商戶五燒鍋一砂道凹道高地至建平百十里
平房兒	五〇	七三	房屋滿洲式
廣東營子	二〇	七四	在河南之岩上道在河岸而有高低
平安地	三〇	八〇	店二河床河人家少
公營子	一五〇	九五	大店一商戶五南方有塔子山由此波狀地東南有土城子耕地不良中有清水湧水之所
王道梁子	二〇	一〇三	由此平坦村在深溝內道路不良有老爺廟
馬架子	三〇	一一〇	在溝內附近爲建朝縣界有二十度之坡有石礫道
賀亞威店	一三	一一三	由此低地大平耕地

石橋	波羅赤	康家屯	趙家窪	郭家店	楞杖	八楞官兒	龔營岡子	太平房	東平房兒	大板	松樹林	嘎岔
二五	一八〇	二〇	四	七	二〇	一〇〇	一〇〇	三〇〇	三〇	四〇	二〇	五〇
一一六	一二五	一二九	一三五	一三七	一四五	一五五	一七〇	一八〇	一八八	一九五	二〇〇	二〇四
在溝內道不良	蒙古十七戶山東人多次有營房兒梁而不高粱下溝道不良	一里有同名之村登傾斜地一則帶為平地	若干傾斜地	小河多道路不良有梨園各處有棗	南方十里可見木頭城子之高塔楊樹多河床道越長丘	由此地耕地廣人家散在良道	平坦沃地西北可眺黃國塘之古塔過長河原	大店四商戶三燒鍋二蒙古人七戶坦道耕地良附近可見古塔三	耕地良坦道	又名大斑楊樹多山地耕地良道	平地少梁之上下不急谷道西山坎子多	在路南平地少

趙家溝	二〇	二〇六	由此有御路梁上不急而長下平坦
半拉山子	一二	二二〇	楊樹多奉梨園路東有大營子東方平原開展
蟬子店	五	二二五	店二人家散在坦道路東有飲馬池營子
北 上	五	二二三	由此有若干高低離河畔而入山溝內沿谷川而上梨樹多在臥佛寺高地
西澇泥塘子	二〇〇	二二三三	白梨之產地出平原
中澇泥塘子	一〇〇	二三六	棉花之產地
林家窪	二〇	二四二	坦道耕地良可見三座塔八里——郭家窩舖(三〇)三里——榆樹林(六〇)楊柳多耕地良二里——前馬廠(一〇)耕地良五里——入朝陽普通二百七十里

10 凌源綏中間——三四四里

地名	戶數	里數	沿道概況
凌源			由此通過小河南新家材子渡河
房身	八〇	五	至公營子之間幾盡為坦道十三里——喇嘛達拉(四〇)
三家兒	一〇〇	二〇	由此渡河砂礫道漢蒙雜居五里——哈叭氣兒十里——至西烏蘭排

西烏蘭排	七〇	三〇	又名西烏龍白十里大房身十三里——鄂家杖子十五里——至七間房
七間房	一〇〇	四五	由此越東大壩梁約二十里
三臺	二〇〇	七五	至擡頭營子三百六十里十里——三家兒二十里——至平房
平房	二〇〇	九五	越大凌河之上凌上崗兒榆樹林子過花園兒
八家子	一五〇	一一〇	店五商戶五道多
公營子	七〇〇	一一五	又名公爺府喀喇沁左旗王府至級廿二百里由此至黑山鄉之山坡多十里——冉早營子十三里——唐山二十里——大車店（三〇〇）
梅林營子	八〇	一四五	由綏中用大車運海鹽而來擡牛營子過三家兒
冒頭壩梁		一六〇	爲大凌河與六水河之分水嶺
米溝		一六五	由此五家店陳家營子喇嘛洞溝鄧家營子西南杖子過南杖子
菩薩廟	三〇	一八〇	店二楊家營子西地經小蘇木溝而至八里——黑山科
黑山科	一〇〇	一八八	南方十數里有水溝之煤坑頭溝營子二道河十姚嶺子溝二道河子楊家店石洞子以喇山子至北溝
北溝	一五	一九〇	由此過朱家杖子十五里——胡家領兒二十里——至小北溝
小北溝	四〇	二二六	十里——喇嘛營子（六〇）十五里——錐子山（二〇〇）

綏中 三四四
 普通解三百十里為奉山綫之一驛小道凌源——七〇——大城子
 玲瓏塔——八、藥王道——〇綏中合計三三〇他之一路甘善薩道
 經燒鍋杖子而至蘇木溝十二里——經大馬道子及小馬道子下馬道子
 五里五里——大屯山西經吳家溝而至谷家屯子八里三里——青石嶺
 九十里綏中合計三〇三里

11 公營子朝陽間——二七六里

地名	戶數	里程	沿道概況
公營子	七〇	三〇	喀喇沁左旗王府參照凌源綫中間山灣兒(一〇〇)南三家兒高莊(二〇)
九佛堂	八〇	四二	山底下(五〇)五家子南畔五通營子(四〇)山北兒古面兒
南畔營	七〇〇	六七	老爺廟特頭營(八〇)
大城子	二〇	八八	該家窩舖(二〇)
二道營	一〇〇	九六	馬廠東山
馬廠三家兒	二〇	一〇三	沿大凌河而下
下菜園兒	七〇	一〇六	
池里赤			

大道三家子	二〇〇	一二一	大三家菜園子(二〇)菜園子(二〇)油房三家(四〇)
水泉兒		一三六	三家兒(五〇)大托爾根(一〇〇)雲來店(三〇)岔嶺子(一二〇)
木頭城子	三〇〇	一六六	十家子(一〇〇)六家子(三〇)窰山(七〇)岔口(一〇〇)
太平房	四〇〇	一九六	由此凌源朝陽大道八十里——朝陽

第十一章 名勝古蹟

興亡變遷甚多之熱河，名勝古蹟殊不少。然大部分皆已頽廢不可見，唯承德方面清朝時代所建築者，尙比較新，然仍不完全。茲將其一部分最著者分述如下，聊寄感概而已。

第一節 承德方面

(一) 避暑山莊

避暑山莊，卽世俗所說之熱河離宮是也。現雖

已頽廢，猶不難想像其規模之宏大與結構之美奐。

據熱河志，避暑山莊，肇建於康熙四十二年——

七〇三年——至於康熙之所以造避暑山莊，觀其詔

書卽可知也，其中有云『朕數巡江干，深知南方之

秀麗，再幸秦隴，益明西土之殫陳；北過龍沙，東

遊長白，山川之莊，人物之樸，雖亦不能盡述，然

皆非吾之所取也。惟茲熱河，將近神京，往返不過

兩日……中路……高平渡遠近之差，自然開峯嵐之

勢，依松爲齋，則竅崖潤色，引水在亭則縹烟出谷

……下略……』

據熱河巡典，康熙巡遊熱河地方，始於康熙十六年即一六七七年。當時喀喇河屯即今之灤平建行宮，四十一年又於兩間房建行宮，四十二年於張二營，波羅河屯即今之隆北建行宮。而避暑山莊，則開工於四十二年，竣工於四十七年，而完成則在乾隆之末也。

據欽定熱河志：禁禁之制，週十六里三分，南爲三門。中麗正門，東德匯門，西碧峯門；其東及東北西北各一門。東門之外長堤蜿蜒，北起獅子溝，南盡沙隄背，延袤十二里，甃石七層，廣約丈餘。宮中，左湖右山，山勢由北而西，曰梨樹峪，曰松林峪，曰榛子峪，曰西峪，週抱如環；涇翠晴嵐，朝夕異狀。湖水由東北演迤，南至萬樹園之陽，淨練澄定，沙堤曲徑，有如意洲，其北爲千林島。凌空落影，可鑑而不可卽。瀑源由西峪來，薄翠垂

於巖巔，玉噴珠跳，晴雷夏雪，匯注湖中，湖岸曲榭聳飛，長橋如虹，延至東南而在德匯門之左。出水爲池，以時洩蓄（下略）周圍石壁高十五丈餘，上部廣一丈餘，湖邊一帶爲平地，其外爲丘岡。山下多樹木，各處建殿宇，池多鯉鮒，夏滿蓮花。平地有麋鹿，樹上有鳴禽，洵一大樂園也。

山莊中，有康熙所題之三十六景與乾隆再題之三十六景。寺觀有九，即永佑寺（乾隆六年建），水月庵，碧峯寺，梅檀林，彙萬總春之廟，鷲雲寺，珠源寺，斗姥閣，廣元宮（乾隆四十三年造），其他之宮殿，梅閣亭，榭軒廠，齋居等甚多。

永佑寺——爲山莊內寺廟中最大而比較完全者之一。乾隆十六年建造，前殿奉彌勒佛，其前有二碑，刻乾隆帝御製永佑寺之碑文。一爲漢篆文，一爲漢藏文。寶輪殿奉安三世佛，八大菩薩，無量壽

佛，後方有九重舍利塔巍然屹立。此塔倣擬江南金陵之報恩塔，杭州武陵之六和寺塔，費時十年，於乾隆二十九年竣工，每層皆有佛像，有御筆之題額。一爲初禪精進，二爲一諦超宗，三爲三乘臻上，四爲四花寶積，五爲五智會因，六爲六通普覺，七爲七果圓成，八爲八部護持，九爲九天香界。九層之上距地三百有餘尺。

廣元宮——在山莊內之最高處，乾隆四十三年仿泰山之廣元宮而造，遠望最佳。

文津閣——在千尺雪殿之後方，本爲納四庫全書一部之所，乾隆三十九年至四十年，仿浙江范氏之天一閣而造，與北京紫禁城之文淵閣，圓明園之文源閣，盛京奉天之文溯閣，並稱四庫。因團匪事變，文源閣被燒，文淵閣被掠，祇奉天與熱河者尙存，革命後移於北京，原地今已成爲火藥庫矣。

珠源寺——因瀑源而得名。中央有銅造之佛閣，安置銅佛，俗稱銅殿，建造頗固，今瀑布已無，而銅殿亦成空殿矣。銅佛，聞爲朝鮮王所獻云。

煙雨樓——北爲萬樹園，東爲金山，南隔湖而對如意洲，乃乾隆帝仿浙江嘉興錢元陵之煙雨樓建造而成者。今僅存若干御製之扁額，而其他各物則一無所有矣。

(二) 熱河八大廟

熱河則承德，敕建之寺廟爲數二十有一座。其中山莊內有九座，郊外獅子溝八座及東方山莊之前面隔武列河之磬鍾峯下小丘上四座。雖皆規模宏大莊嚴，然自嘉慶以後，已無一可觀者，任風雨之飄飄，自然之頽廢，至今皆今朽壞不堪。創業者苦心經營，僅二百有餘年耳，今竟荒廢如斯，嗚呼！誰不驚榮枯盛衰之若是其速哉！

獅子園——在山莊之西北外，因倚獅子嶺而造，故有此名。周圍七里，又稱爲山莊之別莊。造於康熙年間，雍正帝幼時，與其父帝一同行幸熱河時，常起居於此，又爲乾隆帝之誕生地。松樹甚多，風景絕美，然今日已無昔日之盛矣。

溥善寺及溥仁寺——在普樂寺之山下平地，均爲康熙五十二年所建，蒙古王公爲祝皇帝六旬大壽所築者。建築質素，規模不大，且場所亦不良，聞出於帝意云。

普寧寺——在山莊東北獅子溝，因安置木製之大佛，故通稱大佛寺。乾隆二十年平定準噶爾後，仿西藏之三摩耶廟而造，以紀念其成功。後殿二佛樓所安置之大佛，稱爲全眼千手佛，爲木造之立像。佛像高七丈二尺，臺高一丈，試量其拇指之指頭，周圍竟一尺二寸有餘。

安遠廟——通稱伊犁廟，乾隆二十四年建立，先是準噶爾臺吉達什達瓦之妻，率其部屬數千歸順，使之住於獅子溝，並仿其所信奉之伊犁固爾孔廟而造此以安慰之，故有此名。廊下之壁，滿繪佛國國源流之壁畫，刻以滿蒙回漢四體文字之佛號，惜大半現已剝落。

普佑寺——乾隆二十五年，接普寧寺之東鄰而造，屋頂爲青藍色之琉璃瓦，頗具奇觀。

廣緣寺——爲位於普佑寺東鄰之一小廟。

殊像寺——乾隆三十五年，費時二載，仿五台山之殊像寺而造成。東掖門有銅製之大鍋，一次可煮米二石四斗，牛二頭羊二頭。安置三大佛之會渠殿，有乾隆帝之立像及十八層地獄之模型等。在山莊之北，廣安寺之東隣。

普樂寺——與伊犁廟，隔小溪，俗稱圓亭子或

无廟。園臺上造有圓形之堂宇故。建於乾隆三十一年，此地可眺望前面之山莊，風景極好。

普陀宗乘廟——通稱布達拉，仿西藏之都綱式附造，各殿有轉門，房屋皆內向，各殿之結構宏大而莊麗。外觀儼爲城廓，入內則別有天地。廟址在山莊之北，珠像寺之東隣。喇嘛甚衆，今仍有一百六十餘名。

廣安寺——乾隆三十七年造，純釋迦派式，中設藏台，故俗名藏台。內樓凡六十二楹。當時皇帝夏季巡行時，奉此參謁之蒙古王公，皆在此營法事。寺在山莊之北，羅漢堂之東隣。

羅漢堂——乾隆三十九年，仿江南海寧安國寺之制而建，在山莊之西北，獅子園之東隣。內有木造之羅漢五百尊，分別於迴廊間，僅高七尺餘。

續彌爾壽廟——在山莊之北，布達拉之東鄰。

本名扎什倫布廟，俗稱藏廟或行宮。乾隆四十五年建。十大殿屋頂，爲鍍金之銅板，有琉璃製之六重塔。廟中佛像，有金鑄者。

第二節 其他地方

(一) 木蘭圍場

東西三百里，南北二百餘里，圍圍一千三百里。

康熙秋季巡幸塞外，舉行蒐狩之典，由膳喇沁、教漢、翁特特各旗，獻牧場，開雲固，卽此木蘭圍場也，圍場六十有七。東界圍場十，西界八，南界五，北界三，中界九，東南界十五，西南界四，東北界八，西北界五。各界之距離，近則二里遠則五十里。

(二) 木蘭城

遼之中京大定府，金之北京大定府，明之大寧衛，俗稱大明城，或大名城，在赤峯之南平泉之東北，遼源之西北，近喀喇沁王府，傍老哈河。

據宋王曾王沂公上契丹書：『中京大定府，

城垣卑小，方圓纔四里許，門但重屋，無築圍之制，南門曰朱夏，門內通步廊，多坊門，次至大同館，其門正北，曰揚德閣，城內西南隅闕上有寺，城南有圓圃，漢射之所』。

據邊錄：『大甯城，即遼金時故地，洪武二十二年致拓有約五，城週十二里有奇』。

據欽定熱河志：『蒙古名察罕蘇巴爾漢城，高丈餘，周二十里，東西二門，南北四門，城中街道倉庫樓閣依稀可辨』。

據熱河志：『城內有浮屠二，一在東隅十三級，一在舊倉帝，城外西南隅有浮屠一』。

塔有三座，一爲八面十三級，高三百二十尺，在城內之東隅，一爲六面十三級，高約百尺，在西城；一爲八面祇半截，在南隅。

據元一統記，大寧城內，有寺廟三十五座，然今日僅白塔之下，有一無名之小喇嘛廟而已。城內荒蕪，一無所有。

(三) 七金山三學寺

七金山，蒙古語名爲和爾博勒金山，在大寧衛之北。昔日松樹蒼鬱，蘇頌有詩云：『長峙山傍一水源，故又名長壽山。據契丹國志：『東過小河，卽唱叫山，道北爲奚王之避暑莊，有亭台』據元一統志：『遼咸雍元年建，有碑，幾罹兵火，碑字剝落難辨』金之趙秉文亦有詩云：『列簷篆額盡蝕滅，乘數塵埃閱百年』。是知金時旣已傾廢矣。

(四) 和龍宮

據十六國春秋前燕錄：『晉咸康七年（三四一年）在柳城之北，龍山之西，以福地築龍城，八年慕容皝遷都龍城』。龍城，即魏之營州昌黎郡，唐之柳條郡等，又名黃龍城。

前燕錄中又云：『慕容燕之宮殿，在故龍城。

晉咸康七年慕容皝使陽裕等築龍城，構門闕宮殿廟園八里。七月，皝營龍城之新殿。建元元年十月復大起龍城之宮闕。永和元年有黑龍與白龍現爲龍山。皝親率羣僚，觀之還宮，乃號所居之新宮曰和龍宮。即今之朝陽地。遼金時建有三塔，蒙古名爲古爾班蘇巴爾罕，即三塔之意。俗稱朝陽爲三座塔者以此。今之城壁，東西一里半，南北二里，周圍七里。北有北平門，南有阜財門，東有啓運門，西有聚德門，此外另有四小門。東瀕大凌河，隔河可望鳳凰山，河即昔之白狼水，山即龍山。塔在城內東

南北三處，東部之塔，清初旣已塌壞，其遺蹟建有關帝廟。

（五）巴林橋

巴林橋爲熱河境內唯一之石橋，架於西刺木倫河上，在烏丹城北百十里。大阪上即今之大巴林王府，在巴林橋之北七十五里。

今之巴林橋，乃遼代潢水石橋故址，康熙時所新造者，現祇存北部，南岸之一半已不存形。原來巴林橋，架於西刺木倫河河幅狹處，且河中有小島，乃利用之連接南北。

（六）遼皇都

遼史地理誌：『上京臨潢府，原爲漢之遼東郡西安平之地。太祖取天梯，蒙國，別魯三山之勢，射金靛箭於葦甸以識之。謂之龍眉宮。神洲二年（九一七年）築城於此，名曰皇都。天顯十三年更名

上京，又曰臨潢府』。

(七) 應昌府

臨潢府，即今之彼羅河屯（青城），俗名高麗城。
。少巴林王府在西南九十里，河魯科爾沁王府在東北百里。

城址，在經棚西方二百二十里達里諾爾俗種魚泡子之西岸丘上。現在，雖祇存周圍八里土壁之跡，然亦可想像往昔之繁華也。此地今名龍王城。

大洋二角